

Акционерное общество
«Научно-исследовательский и проектный институт гражданского
строительства, благоустройства и городского дизайна «Моспроект-3»
АО «Моспроект-3»



Г Р У П П А К О М П А Н И Й
МОСПРОЕКТ-3

Свидетельство № СРО-П-132-01022010 от 24.06.2019г.

Заказчик – Государственная компания «Российские автомобильные дороги»

*Строительство скоростной автомобильной дороги Казань –
Екатеринбург на участке Дюртюли – Ачит*

этап 1.1 км 0 – км 90
Республика Башкортостан

ПРОЕКТ МЕЖЕВАНИЯ ТЕРРИТОРИИ

Материалы по обоснованию проекта межевания территории
Раздел 4. Материалы по обоснованию проекта межевания
территории. Пояснительная записка

Том 2.4.15

Часть 15. Материалы по обоснованию проекта межевания
территории. Приложения
Кадастровые выписки (кад.квартал 02:17:000000)

8841-21-1.1-ПМТ- ПММО2.4.15

**Акционерное общество
«Научно-исследовательский и проектный институт гражданского
строительства, благоустройства и городского дизайна «Моспроект-3»
АО «Моспроект-3»**

***Строительство скоростной автомобильной дороги Казань –
Екатеринбург на участке Дюртюли – Ачит
этап 1.1 км 0 – км 90
Республика Башкортостан***

ПРОЕКТ МЕЖЕВАНИЯ ТЕРРИТОРИИ

**Материалы по обоснованию проекта межевания территории
Раздел 4. Материалы по обоснованию проекта межевания
территории. Пояснительная записка**

Том 2.4.15

**Часть 15. Материалы по обоснованию проекта межевания
территории. Приложения
Кадастровые выписки (кад.квартал 02:17:000000)**

8841-21-1.1-ПМТ- ПММО2.4.15

Руководитель Дирекции
по проектированию №2

Комплексный главный
инженер проекта



Т.И. Гушляк

А.В. Федосеев

2021

Согласовано		
Взам. инв. №		
Подпись и дата		
Инв. № подл.		



**СТРОИТЕЛЬСТВО СКОРОСТНОЙ АВТОМОБИЛЬНОЙ ДОРОГИ
КАЗАНЬ – ЕКАТЕРИНБУРГ НА УЧАСТКЕ ДЮРТЮЛИ – АЧИТ**

**Строительство скоростной автомобильной дороги Казань –
Екатеринбург на участке Дюртюли – Ачит
этап 1.1 км 0 – км 90
Республика Башкортостан**

**Проект межевания территории
Материалы по обоснованию проекта межевания территории
Раздел 4. Материалы по обоснованию проекта межевания
территории. Пояснительная записка**

Том 2.4.15

**Часть 15. Материалы по обоснованию проекта межевания территории.
Приложения
Кадастровые выписки (кад.квартал 02:17:000000)**

8841-21-1.1-ПМТ- ПММО2.4.15

Генеральный директор

Комплексный ГИП



Ю.А. Орленко

О.Н. Андреева

**Санкт-Петербург
2021**



ИНН 7710946388 КПП 770901001 ОГРН 1137746777871
Россия, 127006, г. Москва, Страстной бульвар, д. 9, эт. 3 пом. XV ком. 7
Тел.: +7 (495) 775-99-20, post@avtodor-eng.ru, www.avtodor-eng.ru

ПРОЕКТ МЕЖЕВАНИЯ ТЕРРИТОРИИ ЛИНЕЙНОГО ОБЪЕКТА

«Строительство скоростной автомобильной дороги Казань – Екатеринбург на участке Дюртили – Ачит», этап 1.1. км 0 – км 90, Республика Башкортостан»

**Материалы по обоснованию проекта межевания территории
Раздел 4. Материалы по обоснованию проекта межевания территории.
Пояснительная записка**

Том 2.4.15

**Часть 15. Материалы по обоснованию проекта межевания территории.
Приложения
Кадастровые выписки (кад.квартал 02:17:000000)**

8841-21-1.1-ПМТ- ПММО2.4.15

Генеральный директор

Начальник управления
территориального планирования



К.В. Могильный

Е.Ю. Погоньева

Москва 2021

СОСТАВ АВТОРСКОГО КОЛЛЕКТИВА
ПРОЕКТА МЕЖЕВАНИЯ ТЕРРИТОРИИ ЛИНЕЙНОГО ОБЪЕКТА
«Строительство скоростной автомобильной дороги Казань – Екатеринбург на участке
Дюртюли – Ачит», этап 1.1 км 0 – км 90, Республика Башкортостан»

Начальник управления
территориального планирования



(подпись)

Погоньева Е.Ю.

Начальник отдела
территориального планирования



(подпись)

Рачкова Е.С.

Главный специалист отдела
территориального планирования



(подпись)

Копейкина О.М.


Главный специалист отдела подготовки
исходно-разрешительной документации



(подпись)

Минубаева Ю.Р.

Ведущий специалист отдела
территориального планирования



(подпись)

Жарикова М.С.

Специалист отдела подготовки
исходно-разрешительной документации



(подпись)

Янин Т.С.

СОДЕРЖАНИЕ

1. Состав документации по планировке территории (лист 1 – лист 14).....	7
2. Выписка из Единого государственного реестра недвижимости об объекте недвижимости на земельный участок с кадастровым номером 02:17:000000:195.....	21
3. Выписка из Единого государственного реестра недвижимости об объекте недвижимости на земельный участок с кадастровым номером 02:17:000000:246.....	317

Строительство скоростной автомобильной дороги Казань – Екатеринбург на участке Дюртюли – Ачит

Номер тома	Обозначение	Наименование	Примечание
Строительство скоростной автомобильной дороги Казань – Екатеринбург на участке Дюртюли – Ачит», этап 1.1 км 0 – км 90, Республика Башкортостан			
Проект планировки территории			
1. Основная часть проекта планировки территории			
Раздел 1. «Проект планировки территории. Графическая часть»			
Том 1.1.1	8841-21-1.1-ППТ-ППОЧ1.1.1	Часть 1. Чертежи красных линий. Муниципальный район Дюртюлинский район	АО «Петербургские дороги»
Том 1.1.2	8841-21-1.1-ППТ-ППОЧ1.1.2	Часть 2. Чертежи красных линий. Муниципальный район Бураевский район	АО «Петербургские дороги»
Том 1.1.3	8841-21-1.1-ППТ-ППОЧ1.1.3	Часть 3. Чертежи границ зон планируемого размещения линейных объектов, совмещенный с чертежом границ зон планируемого размещения линейных объектов, подлежащих реконструкции в связи с изменением их местоположения (автомобильных дорог). Муниципальный район Дюртюлинский район	АО «Петербургские дороги»
Том 1.1.4	8841-21-1.1-ППТ-ППОЧ1.1.4	Часть 4. Чертежи границ зон планируемого размещения линейных объектов, совмещенный с чертежом границ зон планируемого размещения линейных объектов, подлежащих реконструкции в связи с изменением их местоположения (автомобильных дорог). Муниципальный район Бураевский район	АО «Петербургские дороги»
Том 1.1.5	8841-21-1.1-ППТ-ППОЧ1.1.5	Часть 5. Чертежи границ зон планируемого размещения линейных объектов, подлежащих реконструкции в связи с изменением их местоположения (инженерных сетей и сооружений). Муниципальный район Дюртюлинский район	АО «Петербургские дороги»
Том 1.1.6	8841-21-1.1-ППТ-ППОЧ1.1.6	Часть 6. Чертежи границ зон планируемого размещения линейных объектов, подлежащих реконструкции в связи с изменением их местоположения (инженерных сетей и сооружений). Муниципальный район Бураевский район	АО «Петербургские дороги»

Согласовано

Взам. инв. №

Подпись и дата

Инв. № подл.

8841-21-1.1-СП

Изм.	Кол.уч.	Лист	№док.	Подпись	Дата
Разработал		Кудрявцева			10.21
Н.Контр.		Кузнецов			10.21
КГИП		Андреева			10.21

Состав документации
по планировке территории

Стадия	Лист	Листов
ДПТ	1	14



**Строительство скоростной автомобильной дороги Казань –
Екатеринбург на участке Дюртюли – Ачит**

Раздел 2. «Положение о размещении линейных объектов»

Том 1.2.1	8841-21-1.1-ППТ- ППОЧ1.2.1	Часть 1. Положение о размещении линейных объектов	АО «Петербургские дороги»
-----------	-------------------------------	--	---------------------------------

2. Материалы по обоснованию проекта планировки территории

**Раздел 3. «Материалы по обоснованию проекта планировки территории.
Графическая часть»**

Том 2.3.1	8841-21-1.1-ППТ- ППМО2.3.1	Часть 1. Схема расположения элементов планировочной структуры. Схема использования территории в период подготовки проекта планировки территории. Муниципальный район Дюртюлинский район	АО «Петербургские дороги»
Том 2.3.2	8841-21-1.1-ППТ- ППМО2.3.2	Часть 2. Схема расположения элементов планировочной структуры. Схема использования территории в период подготовки проекта планировки территории. Муниципальный район Бураевский район	АО «Петербургские дороги»
Том 2.3.3	8841-21-1.1-ППТ- ППМО2.3.3	Часть 3. Схема организации улично-дорожной сети и движения транспорта. Муниципальный район Дюртюлинский район	АО «Петербургские дороги»
Том 2.3.4	8841-21-1.1-ППТ- ППМО2.3.4	Часть 4. Схема организации улично-дорожной сети и движения транспорта. Муниципальный район Бураевский район	АО «Петербургские дороги»
Том 2.3.5	8841-21-1.1-ППТ- ППМО2.3.5	Часть 5. Схема вертикальной планировки территории. Схема инженерной подготовки и инженерной защиты территории. Муниципальный район Дюртюлинский район	АО «Петербургские дороги»
Том 2.3.6	8841-21-1.1-ППТ- ППМО2.3.6	Часть 6. Схема вертикальной планировки территории. Схема инженерной подготовки и инженерной защиты территории. Муниципальный район Бураевский район	АО «Петербургские дороги»
Том 2.3.7	8841-21-1.1-ППТ- ППМО2.3.7	Часть 7. Схема границ зон с особыми условиями использования территорий, особо охраняемых природных территорий, лесничеств, границ территорий объектов культурного наследия. Схема границ территорий, подверженных риску возникновения чрезвычайных ситуаций природного и техногенного характера (пожар, взрыв, химическое, радиоактивное заражение, затопление, подтопление, оползень, карсты, эрозия и т.д. Муниципальный район Дюртюлинский район	АО «Петербургские дороги»

Инва. № подл.	Подпись и дата	Взам. инв. №

Изм.	Кол.уч.	Лист	№ док.	Подпись	Дата	8841-21-1.1-СП	Лист 2
------	---------	------	--------	---------	------	----------------	-----------

**Строительство скоростной автомобильной дороги Казань –
Екатеринбург на участке Дюртюли – Ачит**

Том 2.3.8	8841-21-1.1-ППТ- ППМО2.3.8	Часть 8. Схема границ зон с особыми условиями использования территорий, особо охраняемых природных территорий, лесничеств, границ территорий объектов культурного наследия. Схема границ территорий, подверженных риску возникновения чрезвычайных ситуаций природного и техногенного характера (пожар, взрыв, химическое, радиоактивное заражение, затопление, подтопление, оползень, карсты, эрозия и т.д. Муниципальный район Бураевский район	АО «Петербургские дороги»
Том 2.3.9	8841-21-1.1-ППТ- ППМО2.3.9	Часть 9. Схема конструктивных и планировочных решений. Муниципальный район Дюртюлинский район	АО «Петербургские дороги»
Том 2.3.10	8841-21-1.1-ППТ- ППМО2.3.10	Часть 10. Схема конструктивных и планировочных решений. Муниципальный район Бураевский район	АО «Петербургские дороги»

**Раздел 4. «Материалы по обоснованию проекта планировки территории.
Пояснительная записка»**

Том 2.4.1	8841-21-1.1-ППТ- ППМО2.4.1	Часть 1. Пояснительная записка	АО «Петербургские дороги»
-----------	-------------------------------	---------------------------------------	------------------------------

Проект межевания территории

1. Основная часть проекта межевания территории

Раздел 1. «Проект межевания территории. Графическая часть»

Том 1.1.1	8841-21-1.1-ПМТ- ПМОЧ1.1.1	Часть 1. Проект межевания территории. Графическая часть. Сельское поселение Такарликовский сельсовет муниципального района Дюртюлинского района	АО «Петербургские дороги»/ ООО «Автодор-Инжиниринг»
Том 1.1.2	8841-21-1.1-ПМТ- ПМОЧ1.1.2	Часть 2. Проект межевания территории. Графическая часть. Сельское поселение Таймурзинский сельсовет муниципального района Дюртюлинского района	АО «Петербургские дороги»/ ООО «Автодор-Инжиниринг»
Том 1.1.3	8841-21-1.1-ПМТ- ПМОЧ1.1.3	Часть 3. Проект межевания территории. Графическая часть. Сельское поселение Суккуловский сельсовет муниципального района Дюртюлинского района	АО «Петербургские дороги»/ ООО «Автодор-Инжиниринг»
Том 1.1.4	8841-21-1.1-ПМТ- ПМОЧ1.1.4	Часть 4. Проект межевания территории. Графическая часть. Сельское поселение Учпилинский сельсовет муниципального района Дюртюлинского района	АО «Петербургские дороги»/ ООО «Автодор-Инжиниринг»
Том 1.1.5	8841-21-1.1-ПМТ- ПМОЧ1.1.5	Часть 5. Проект межевания территории. Графическая часть. Сельское поселение Староянтузовский сельсовет муниципального района Дюртюлинского района	АО «Петербургские дороги»/ ООО «Автодор-Инжиниринг»

Изм.	Кол.уч.	Лист	№ док.	Подпись	Дата

8841-21-1.1-СП

Лист

3

**Строительство скоростной автомобильной дороги Казань –
Екатеринбург на участке Дюртюли – Ачит**

Том 1.1.6	8841-21-1.1-ПМТ-ПМОЧ1.1.6	Часть 6. Проект межевания территории. Графическая часть. Сельское поселение Вострецовский сельсовет муниципального района Бураевского района	АО «Петербургские дороги»/ ООО «Автодор-Инжиниринг»
Том 1.1.7	8841-21-1.1-ПМТ-ПМОЧ1.1.7	Часть 7. Проект межевания территории. Графическая часть. Сельское поселение Бардаковский сельсовет муниципального района Бураевского района	АО «Петербургские дороги»/ ООО «Автодор-Инжиниринг»
Том 1.1.8	8841-21-1.1-ПМТ-ПМОЧ1.1.8	Часть 8. Проект межевания территории. Графическая часть. Сельское поселение Каинлыковский сельсовет муниципального района Бураевского района	АО «Петербургские дороги»/ ООО «Автодор-Инжиниринг»
Том 1.1.9	8841-21-1.1-ПМТ-ПМОЧ1.1.9	Часть 9. Проект межевания территории. Графическая часть. Сельское поселение Кушманаковский сельсовет муниципального района Бураевского района	АО «Петербургские дороги»/ ООО «Автодор-Инжиниринг»
Том 1.1.10	8841-21-1.1-ПМТ-ПМОЧ1.1.10	Часть 10. Проект межевания территории. Графическая часть. Сельское поселение Бураевский сельсовет муниципального района Бураевского района	АО «Петербургские дороги»/ ООО «Автодор-Инжиниринг»
Том 1.1.11	8841-21-1.1-ПМТ-ПМОЧ1.1.11	Часть 11. Проект межевания территории. Графическая часть. Сельское поселение Кузбаевский сельсовет муниципального района Бураевского района	АО «Петербургские дороги»/ ООО «Автодор-Инжиниринг»
Том 1.1.12	8841-21-1.1-ПМТ-ПМОЧ1.1.12	Часть 12. Проект межевания территории. Графическая часть. Сельское поселение Ваньшевский сельсовет муниципального района Бураевского района	АО «Петербургские дороги»/ ООО «Автодор-Инжиниринг»
Том 1.1.13	8841-21-1.1-ПМТ-ПМОЧ1.1.13	Часть 13. Проект межевания территории. Графическая часть. Сельское поселение Тепляковский сельсовет муниципального района Бураевского района	АО «Петербургские дороги»/ ООО «Автодор-Инжиниринг»

Раздел 2. «Проект межевания территории. Текстовая часть»

Том 1.2.1	8841-21-1.1-ПМТ-ПМОЧ1.2.1	Часть 1. Проект межевания территории. Текстовая часть	АО «Петербургские дороги»/ ООО «Автодор-Инжиниринг»
Том 1.2.2	8841-21-1.1-ПМТ-ПМОЧ1.2.2.	Часть 2. Проект межевания территории. Текстовая часть	АО «Петербургские дороги»/ ООО «Автодор-Инжиниринг»

Инов. № подл.	Подпись и дата	Взам. инв. №

Изм.	Кол.уч.	Лист	№ док.	Подпись	Дата

8841-21-1.1-СП

Лист

4

**Строительство скоростной автомобильной дороги Казань –
Екатеринбург на участке Дюртюли – Ачит**

2. Материалы по обоснованию проекта межевания территории

**Раздел 3. «Материалы по обоснованию проекта межевания территории.
Графическая часть»**

Том 2.3.1	8841-21-1.1-ПМТ-ПММО.2.3.1	Часть 1. Материалы по обоснованию проекта межевания территории. Графическая часть. Сельское поселение Такарликовский сельсовет муниципального района Дюртюлинского района	АО «Петербургские дороги»/ ООО «Автомобиль-Инжиниринг»
Том 2.3.2	8841-21-1.1-ПМТ-ПММО.2.3.2	Часть 2. Материалы по обоснованию проекта межевания территории. Графическая часть. Сельское поселение Таймурзинский сельсовет муниципального района Дюртюлинского района	АО «Петербургские дороги»/ ООО «Автомобиль-Инжиниринг»
Том 2.3.3	8841-21-1.1-ПМТ-ПММО.2.3.3	Часть 3. Материалы по обоснованию проекта межевания территории. Графическая часть. Сельское поселение Суккуловский сельсовет муниципального района Дюртюлинского района	АО «Петербургские дороги»/ ООО «Автомобиль-Инжиниринг»
Том 2.3.4	8841-21-1.1-ПМТ-ПММО.2.3.4	Часть 4. Материалы по обоснованию проекта межевания территории. Графическая часть. Сельское поселение Учпилинский сельсовет муниципального района Дюртюлинского района	АО «Петербургские дороги»/ ООО «Автомобиль-Инжиниринг»
Том 2.3.5	8841-21-1.1-ПМТ-ПММО.2.3.5	Часть 5. Материалы по обоснованию проекта межевания территории. Графическая часть. Сельское поселение Староянтузовский сельсовет муниципального района Дюртюлинского района	АО «Петербургские дороги»/ ООО «Автомобиль-Инжиниринг»
Том 2.3.6	8841-21-1.1-ПМТ-ПММО.2.3.6	Часть 6. Материалы по обоснованию проекта межевания территории. Графическая часть. Сельское поселение Вострецовский сельсовет муниципального района Бураевского района	АО «Петербургские дороги»/ ООО «Автомобиль-Инжиниринг»
Том 2.3.7	8841-21-1.1-ПМТ-ПММО.2.3.7	Часть 7. Материалы по обоснованию проекта межевания территории. Графическая часть. Сельское поселение Бардаковский сельсовет муниципального района Бураевского района	АО «Петербургские дороги»/ ООО «Автомобиль-Инжиниринг»
Том 2.3.8	8841-21-1.1-ПМТ-ПММО.2.3.8	Часть 8. Материалы по обоснованию проекта межевания территории. Графическая часть. Сельское поселение Каинлыковский сельсовет муниципального района Бураевского района	АО «Петербургские дороги»/ ООО «Автомобиль-Инжиниринг»
Том 2.3.9	8841-21-1.1-ПМТ-ПММО.2.3.9	Часть 9. Материалы по обоснованию проекта межевания территории. Графическая часть. Сельское поселение Кушманаковский сельсовет муниципального района Бураевского района	АО «Петербургские дороги»/ ООО «Автомобиль-Инжиниринг»

Изм.	Кол.уч.	Лист	№ док.	Подпись	Дата

8841-21-1.1-СП

Лист

5

**Строительство скоростной автомобильной дороги Казань –
Екатеринбург на участке Дюртюли – Ачит**

Том 2.3.10	8841-21-1.1-ПМТ-ПММО.2.3.10	Часть 10. Материалы по обоснованию проекта межевания территории. Графическая часть. Сельское поселение Бураевский сельсовет муниципального района Бураевского района	АО «Петербургские дороги»/ ООО «Автомобиль-Инжиниринг»
Том 2.3.11	8841-21-1.1-ПМТ-ПММО.2.3.11	Часть 11. Материалы по обоснованию проекта межевания территории. Графическая часть. Сельское поселение Кузбаевский сельсовет муниципального района Бураевского района	АО «Петербургские дороги»/ ООО «Автомобиль-Инжиниринг»
Том 2.3.12	8841-21-1.1-ПМТ-ПММО.2.3.12	Часть 12. Материалы по обоснованию проекта межевания территории. Графическая часть. Сельское поселение Ваньшевский сельсовет муниципального района Бураевского района	АО «Петербургские дороги»/ ООО «Автомобиль-Инжиниринг»
Том 2.3.13	8841-21-1.1-ПМТ-ПММО.2.3.13	Часть 13. Материалы по обоснованию проекта межевания территории. Графическая часть. Сельское поселение Тепляковский сельсовет муниципального района Бураевского района	АО «Петербургские дороги»/ ООО «Автомобиль-Инжиниринг»

**Раздел 4. «Материалы по обоснованию проекта межевания территории.
Пояснительная записка»**

Том 2.4.1	8841-21-1.1-ПМТ-ПММО.2.4.1	Часть 1. Материалы по обоснованию проекта межевания территории. Пояснительная записка.	АО «Петербургские дороги»/ ООО «Автомобиль-Инжиниринг»
Том 2.4.2	8841-21-1.1-ПМТ-ПММО.2.4.2	Часть 2. Материалы по обоснованию проекта межевания территории. Приложения (письма, приказы, распоряжения, иные материалы).	АО «Петербургские дороги»/ ООО «Автомобиль-Инжиниринг»
Том 2.4.3	8841-21-1.1-ПМТ-ПММО.2.4.3	Часть 3. Материалы по обоснованию проекта межевания территории. Приложения. (письма, приказы, распоряжения, иные материалы)	АО «Петербургские дороги»/ ООО «Автомобиль-Инжиниринг»
Том 2.4.4	8841-21-1.1-ПМТ-ПММО.2.4.4	Часть 4. Материалы по обоснованию проекта межевания территории. Приложения. (письма, приказы, распоряжения, иные материалы)	АО «Петербургские дороги»/ ООО «Автомобиль-Инжиниринг»

Материалы на электронном носителе Том 2.4.4 – Том 2.4.41

Том 2.4.5	8841-21-1.1-ПМТ-ПММО.2.4.5	Часть 5. Материалы по обоснованию проекта межевания территории. Приложения Кадастровые выписки (кад.квартал 02:17:000000)	АО «Петербургские дороги»/ ООО «Автомобиль-Инжиниринг»
Том 2.4.6	8841-21-1.1-ПМТ-ПММО.2.4.6	Часть 6. Материалы по обоснованию проекта межевания территории. Приложения Кадастровые выписки (кад.квартал 02:17:000000)	АО «Петербургские дороги»/ ООО «Автомобиль-Инжиниринг»

Изм.	Кол.уч.	Лист	№ док.	Подпись	Дата

8841-21-1.1-СП

Лист

6

**Строительство скоростной автомобильной дороги Казань –
Екатеринбург на участке Дюряули – Ачит**

			Инжиниринг»
Том 2.4.7	8841-21-1.1-ПМТ-ПММО2.4.7	Часть 7. Материалы по обоснованию проекта межевания территории. Приложения Кадастровые выписки (кад.квартал 02:17:000000)	АО «Петербургские дороги»/ ООО «Автодор-Инжиниринг»
Том 2.4.8	8841-21-1.1-ПМТ-ПММО2.4.8	Часть 8. Материалы по обоснованию проекта межевания территории. Приложения Кадастровые выписки (кад.квартал 02:17:000000)	АО «Петербургские дороги»/ ООО «Автодор-Инжиниринг»
Том 2.4.9	8841-21-1.1-ПМТ-ПММО2.4.9	Часть 9. Материалы по обоснованию проекта межевания территории. Приложения (кад.квартал 02:17:000000)	АО «Петербургские дороги»/ ООО «Автодор-Инжиниринг»
Том 2.4.10	8841-21-1.1-ПМТ-ПММО2.4.10	Часть 10. Материалы по обоснованию проекта межевания территории. Приложения (кад.квартал 02:17:000000)	АО «Петербургские дороги»/ ООО «Автодор-Инжиниринг»
Том 2.4.11	8841-21-1.1-ПМТ-ПММО2.4.11	Часть 11. Материалы по обоснованию проекта межевания территории. Приложения (кад.квартал 02:17:000000)	АО «Петербургские дороги»/ ООО «Автодор-Инжиниринг»
Том 2.4.12	8841-21-1.1-ПМТ-ПММО2.4.12	Часть 12. Материалы по обоснованию проекта межевания территории. Приложения (кад.квартал 02:17:000000)	АО «Петербургские дороги»/ ООО «Автодор-Инжиниринг»
Том 2.4.13	8841-21-1.1-ПМТ-ПММО2.4.13	Часть 13. Материалы по обоснованию проекта межевания территории. Приложения (кад.квартал 02:17:000000)	АО «Петербургские дороги»/ ООО «Автодор-Инжиниринг»
Том 2.4.14	8841-21-1.1-ПМТ-ПММО2.4.14	Часть 14. Материалы по обоснованию проекта межевания территории. Приложения (кад.квартал 02:17:000000)	АО «Петербургские дороги»/ ООО «Автодор-Инжиниринг»
Том 2.4.15	8841-21-1.1-ПМТ-ПММО2.4.15	Часть 15. Материалы по обоснованию проекта межевания территории. Приложения (кад.квартал 02:17:000000)	АО «Петербургские дороги»/ ООО «Автодор-Инжиниринг»
Том 2.4.16	8841-21-1.1-ПМТ-ПММО2.4.16	Часть 16. Материалы по обоснованию проекта межевания территории. Приложения (кад.квартал 02:17:000000)	АО «Петербургские дороги»/ ООО «Автодор-Инжиниринг»
Том 2.4.17	8841-21-1.1-ПМТ-ПММО2.4.17	Часть 17. Материалы по обоснованию проекта межевания территории. Приложения (кад.квартал 02:17:000000)	АО «Петербургские дороги»/ ООО «Автодор-Инжиниринг»
Том 2.4.18	8841-21-1.1-ПМТ-ПММО2.4.18	Часть 18. Материалы по обоснованию проекта межевания территории.	АО «Петербургские

Инв. № подл.	
Подпись и дата	
Взам. инв. №	

Изм.	Кол.уч.	Лист	№ док.	Подпись	Дата

8841-21-1.1-СП

Лист

7

**Строительство скоростной автомобильной дороги Казань –
Екатеринбург на участке Дюряули – Ачит**

		Приложения (кад.квартал 02:17:000000)	дороги»/ ООО «Автодор- Инжиниринг»
Том 2.4.19	8841-21-1.1-ПМТ- ПММО2.4.19	Часть 19. Материалы по обоснованию проекта межевания территории. Приложения (кад.квартал 02:17:000000)	АО «Петербургские дороги»/ ООО «Автодор- Инжиниринг»
Том 2.4.20	8841-21-1.1-ПМТ- ПММО2.4.20	Часть 20. Материалы по обоснованию проекта межевания территории. Приложения (кад.квартал 02:17:000000)	АО «Петербургские дороги»/ ООО «Автодор- Инжиниринг»
Том 2.4.21	8841-21-1.1-ПМТ- ПММО2.4.21	Часть 21. Материалы по обоснованию проекта межевания территории. Приложения Кадастровые выписки (кад.кварталы 02:17:020701, 02:17:020702, 02:17:020703, 02:17:020801, 02:17:020802, 02:17:030501, 02:17:040601, 02:17:040801, 02:17:050703)	АО «Петербургские дороги»/ ООО «Автодор- Инжиниринг»
Том 2.4.22	8841-21-1.1-ПМТ- ПММО2.4.22	Часть 22. Материалы по обоснованию проекта межевания территории. Приложения Кадастровые выписки (кад.кварталы 02:17:050801, 02:17:050802, 02:17:050803, 02:17:050901, 02:17:050902, 02:17:060802, 02:17:060901, 02:17:060903, 02:17:061002, 02:17:070902, 02:17:101001)	АО «Петербургские дороги»/ ООО «Автодор- Инжиниринг»
Том 2.4.23	8841-21-1.1-ПМТ- ПММО2.4.23	Часть 23. Материалы по обоснованию проекта межевания территории. Приложения Кадастровые выписки (кад.кварталы 02:17:101002, 02:17:101202, 02:17:141303, 02:17:141501, 02:17:141502, 02:17:160701)	АО «Петербургские дороги»/ ООО «Автодор- Инжиниринг»
Том 2.4.24	8841-21-1.1-ПМТ- ПММО2.4.24	Часть 24. Материалы по обоснованию проекта межевания территории. Приложения Кадастровые выписки (кад.квартал 02:22:000000)	АО «Петербургские дороги»/ ООО «Автодор- Инжиниринг»
Том 2.4.25	8841-21-1.1-ПМТ- ПММО2.4.25	Часть 25. Материалы по обоснованию проекта межевания территории. Приложения Кадастровые выписки (кад.квартал 02:22:000000)	АО «Петербургские дороги»/ ООО «Автодор- Инжиниринг»
Том 2.4.26	8841-21-1.1-ПМТ- ПММО2.4.26	Часть 26. Материалы по обоснованию проекта межевания территории. Приложения Кадастровые выписки (кад.квартал 02:22:000000)	АО «Петербургские дороги»/ ООО «Автодор- Инжиниринг»
Том 2.4.27	8841-21-1.1-ПМТ- ПММО2.4.27	Часть 27. Материалы по обоснованию проекта межевания территории. Приложения Кадастровые выписки (кад.квартал 02:22:000000)	АО «Петербургские дороги»/ ООО «Автодор- Инжиниринг»
Том 2.4.28	8841-21-1.1-ПМТ- ПММО2.4.28	Часть 28. Материалы по обоснованию проекта межевания территории. Приложения Кадастровые выписки (кад.квартал 02:22:000000)	АО «Петербургские дороги»/ ООО «Автодор- Инжиниринг»

Взам. инв. №	
Подпись и дата	
Инв. № подл.	

Изм.	Кол.уч.	Лист	№док.	Подпись	Дата

8841-21-1.1-СП

Лист

8

**Строительство скоростной автомобильной дороги Казань –
Екатеринбург на участке Дюртюли – Ачит**

Том 2.4.29	8841-21-1.1-ПМТ-ПММО2.4.29	Часть 29. Материалы по обоснованию проекта межевания территории. Приложения Кадастровые выписки (кад.квартал 02:22:000000)	АО «Петербургские дороги»/ ООО «Автодор-Инжиниринг»
Том 2.4.30	8841-21-1.1-ПМТ-ПММО2.4.30	Часть 30. Материалы по обоснованию проекта межевания территории. Приложения Кадастровые выписки (кад.квартал 02:22:000000)	АО «Петербургские дороги»/ ООО «Автодор-Инжиниринг»
Том 2.4.31	8841-21-1.1-ПМТ-ПММО2.4.31	Часть 31. Материалы по обоснованию проекта межевания территории. Приложения Кадастровые выписки (кад.квартал 02:22:000000)	АО «Петербургские дороги»/ ООО «Автодор-Инжиниринг»
Том 2.4.32	8841-21-1.1-ПМТ-ПММО2.4.32	Часть 32. Материалы по обоснованию проекта межевания территории. Приложения Кадастровые выписки (кад.квартал 02:22:000000)	АО «Петербургские дороги»/ ООО «Автодор-Инжиниринг»
Том 2.4.33	8841-21-1.1-ПМТ-ПММО2.4.33	Часть 33. Материалы по обоснованию проекта межевания территории. Приложения Кадастровые выписки (кад.квартал 02:22:000000)	АО «Петербургские дороги»/ ООО «Автодор-Инжиниринг»
Том 2.4.34	8841-21-1.1-ПМТ-ПММО2.4.34	Часть 34. Материалы по обоснованию проекта межевания территории. Приложения Кадастровые выписки (кад.квартал 02:22:000000)	АО «Петербургские дороги»/ ООО «Автодор-Инжиниринг»
Том 2.4.35	8841-21-1.1-ПМТ-ПММО2.4.35	Часть 35. Материалы по обоснованию проекта межевания территории. Приложения Кадастровые выписки (кад.квартал 02:22:000000)	АО «Петербургские дороги»/ ООО «Автодор-Инжиниринг»
Том 2.4.36	8841-21-1.1-ПМТ-ПММО2.4.36	Часть 36. Материалы по обоснованию проекта межевания территории. Приложения Кадастровые выписки (кад.квартал 02:22:000000)	АО «Петербургские дороги»/ ООО «Автодор-Инжиниринг»
Том 2.4.37	8841-21-1.1-ПМТ-ПММО2.4.37	Часть 37. Материалы по обоснованию проекта межевания территории. Приложения Кадастровые выписки (кад.кварталы 02:22:010201, 02:22:020603, 02:22:050504, 02:22:070101, 02:22:090801)	АО «Петербургские дороги»/ ООО «Автодор-Инжиниринг»
Том 2.4.38	8841-21-1.1-ПМТ-ПММО2.4.38	Часть 38. Материалы по обоснованию проекта межевания территории. Приложения Кадастровые выписки (кад.кварталы 02:22:090901, 02:22:140101, 02:22:140201, 02:22:140402, 02:22:150201, 02:22:150301, 02:22:150401, 02:22:150502, 02:22:150601, 02:22:150802, 02:22:151602)	АО «Петербургские дороги»/ ООО «Автодор-Инжиниринг»
Том 2.4.39	8841-21-1.1-ПМТ-ПММО2.4.39	Часть 39. Материалы по обоснованию проекта межевания территории. Приложения Кадастровые выписки	АО «Петербургские дороги»/ ООО «Автодор-

Инв. № подл.	Подпись и дата	Взам. инв. №

Изм.	Кол.уч.	Лист	№док.	Подпись	Дата

8841-21-1.1-СП

Лист

9

**Строительство скоростной автомобильной дороги Казань –
Екатеринбург на участке Дюртюли – Ачит**

Том 1.5	8841-21-2-ДПТ-ИГДИ1.5	Книга 5. Технический отчет по результатам инженерно-геодезических изысканий. Графические приложения	ООО «Гипростроймост-Геотех»
Том 1.6	8841-21-2-ДПТ-ИГДИ1.6	Книга 6. Технический отчет по результатам инженерно-геодезических изысканий. Графические приложения	ООО «Гипростроймост-Геотех»
Приложение 2. Инженерно-геологические изыскания			
Том 2.1	8841-21-2-ДПТ-ИГЛИ2.1	Книга 1. Технический отчет по результатам инженерно-геологических изысканий. Пояснительная записка	ООО «Гипростроймост-Геотех»
Том 2.2	8841-21-2-ДПТ-ИГЛИ2.2	Книга 2. Технический отчет по результатам инженерно-геологических изысканий. Текстовые приложения	ООО «Гипростроймост-Геотех»
Том 2.3	8841-21-2-ДПТ-ИГЛИ2.3	Книга 3. Технический отчет по результатам инженерно-геологических изысканий. Текстовые приложения	ООО «Гипростроймост-Геотех»
Том 2.4	8841-21-2-ДПТ-ИГЛИ2.4	Книга 4. Технический отчет по результатам инженерно-геологических изысканий. Текстовые приложения	ООО «Гипростроймост-Геотех»
Том 2.5	8841-21-2-ДПТ-ИГЛИ2.5	Книга 5. Технический отчет по результатам инженерно-геологических изысканий. Текстовые приложения	ООО «Гипростроймост-Геотех»
Том 2.6	8841-21-2-ДПТ-ИГЛИ2.6	Книга 6. Технический отчет по результатам инженерно-геологических изысканий. Текстовые приложения	ООО «Гипростроймост-Геотех»
Том 2.7	8841-21-2-ДПТ-ИГЛИ2.7	Книга 7. Технический отчет по результатам инженерно-геологических изысканий. Текстовые приложения	ООО «Гипростроймост-Геотех»
Том 2.8	8841-21-2-ДПТ-ИГЛИ2.8	Книга 8. Технический отчет по результатам инженерно-геологических изысканий. Текстовые приложения	ООО «Гипростроймост-Геотех»
Том 2.9	8841-21-2-ДПТ-ИГЛИ2.9	Книга 9. Технический отчет по результатам инженерно-геологических изысканий. Графические приложения	ООО «Гипростроймост-Геотех»
Том 2.10	8841-21-2-ДПТ-ИГЛИ2.10	Книга 10. Технический отчет по результатам инженерно-геологических изысканий. Графические приложения	ООО «Гипростроймост-Геотех»
Том 2.11	8841-21-2-ДПТ-ИГЛИ2.11	Книга 11. Технический отчет по результатам инженерно-геологических изысканий. Графические приложения	ООО «Гипростроймост-Геотех»
Том 2.12	8841-21-2-ДПТ-ИГЛИ2.12	Книга 12. Технический отчет по результатам инженерно-геологических изысканий. Графические приложения	ООО «Гипростроймост-Геотех»
Том 2.13	8841-21-2-ДПТ-ИГЛИ2.13	Книга 13. Технический отчет по результатам инженерно-геологических изысканий. Графические приложения	ООО «Гипростроймост-Геотех»
Том 2.14	8841-21-2-ДПТ-	Книга 14. Карстологические исследования.	ООО «ПКиБЗ»

Инв. № подл.	Подпись и дата	Взам. инв. №	

						8841-21-1.1-СП	Лист
Изм.	Кол.уч.	Лист	№ док.	Подпись	Дата		11

**Строительство скоростной автомобильной дороги Казань –
Екатеринбург на участке Дюряли – Ачит**

		сооружениям автомобильной дороги. Мост через р. Белая	Петербург»
Том 5.1.8	8841-21-1.1-ДПТ-ОТР5.1.8	Книга 8. Обоснование основных технических решений по искусственным сооружениям переустраиваемых автомобильных дорог	АО «Институт Гипростроймост – Санкт-Петербург»
Том 5.1.9	8841-21-1.1-ДПТ-ОТР5.1.9	Книга 9. Обоснование основных технических решений АСУДД и системы платности	КСМ
Том 5.1.10	8841-21-1.1-ДПТ-ОТР5.1.10	Книга 10. Обоснование основных технических решений и мест размещения объектов дорожного сервиса, МФЗ и иных зданий, и сооружений необходимых для содержания автомобильной дороги	АО «Петербургские дороги»
Том 5.1.11	8841-21-1.1-ДПТ-ОТР5.1.11	Книга 11. Мероприятия по переустройству коммуникаций	АО «Институт Гипростроймост – Санкт-Петербург»
Том 5.1.12	8841-21-1.1-ДПТ-ОТР5.1.12	Книга 12. Обоснование основных технических решений по транспортной безопасности	ГлобоТэк
Том 5.2	8841-21-1.1-ДПТ-ГОЧС5.2.13	Книга 13. Перечень мероприятий по гражданской обороне, мероприятий по предупреждению чрезвычайных ситуаций природного и техногенного характера	ГлобоТэк
Том 5.3	8841-21-1.1-ДПТ-ООС5.3.14	Книга 14. Мероприятия по охране окружающей среды	ООО «Транспроектинжиниринг»
Том 5.4	8841-21-1.1-ДПТ-АРХ5.4.15	Книга 15. Мероприятия по обеспечению сохранности выявленных объектов культурного наследия. Выполнение археологического и историко-культурного обследования.	ООО «Гипростроймост-Геотех»
Том 5.5.1	8841-21-1.1-ДПТ-ЭКИ5.5.16	Книга 16. Экономические изыскания по выбранному варианту размещения Объекта и основных технических решений. Характеристика социально-экономического развития зоны тяготения проектируемого Объекта.	ООО «А+С Транспроект» (SIMETRA)
Том 5.5.2	8841-21-1.1-ДПТ-ЭКИ5.5.17	Книга 17. Экономические изыскания по выбранному варианту размещения Объекта и основных технических решений. Анализ существующей транспортной сети.	ООО «А+С Транспроект» (SIMETRA)
Том 5.5.3	8841-21-1.1-ДПТ-ЭКИ5.5.18	Книга 18. Экономические изыскания по выбранному варианту размещения Объекта и основных технических решений. Прогноз интенсивности движения транспортных потоков.	ООО «А+С Транспроект» (SIMETRA)
Том 6	8841-21-1.1-ДПТ-РВИ6	Приложение 6. Определение предварительного размера возмещения в	АО «Институт Гипростроймост

Инв. № подл.	Подпись и дата	Взам. инв. №

Изм.	Кол.уч.	Лист	№ док.	Подпись	Дата	8841-21-1.1-СП	Лист 13
------	---------	------	--------	---------	------	----------------	------------

**Строительство скоростной автомобильной дороги Казань –
Екатеринбург на участке Дюртюли – Ачит**

		<i>связи с изъятием для государственных нужд земельных участков и (или) иных объектов недвижимого имущества, занятием земельных участков на время проведения строительно-монтажных работ (укрупненный расчет).</i>	– Санкт-Петербург»
Том 7	8841-21-1.1-ДПТ-ССР7	<i>Приложение 7. Сводный сметный расчет стоимости строительства Автомобильной дороги на основании укрупненных нормативов цены строительства или объектов аналогов.</i>	АО «Гипростроймост – Санкт-Петербург»
Том 8	8841-21-1.1-ДПТ-УРС8	<i>Приложение 8. Укрупненный расчет стоимости эксплуатации Автомобильной дороги и предлагаемой системы взимания платы на эксплуатационной стадии реализации проекта.</i>	АО «Петербургские дороги»
Том 9	8841-21-1.1-ДПТ-ДСТУ9	<i>Приложение 9. Документы согласований, технические требования и условия</i>	АО «Петербургские дороги»

Инв. № подл.	Подпись и дата	Взам. инв. №							8841-21-1.1-СП	Лист
			Изм.	Кол.уч.	Лист	№док.	Подпись	Дата		14

Выписка из Единого государственного реестра недвижимости об объекте недвижимости

Сведения о характеристиках объекта недвижимости

На основании запроса от 30.09.2021 г., поступившего на рассмотрение 30.09.2021 г., сообщаем, что согласно записям Единого государственного реестра недвижимости:

Земельный участок			
(вид объекта недвижимости)			
Лист № <u> </u> Раздела <u> 1 </u>	Всего листов раздела <u> 1 </u> : <u> </u>	Всего разделов: <u> </u>	Всего листов выписки: <u> </u>
30.09.2021 № 99/2021/420885476			
Кадастровый номер:		02:17:000000:195 (единое землепользование)	

Номер кадастрового квартала:	02:17:000000
Дата присвоения кадастрового номера:	12.12.2007
Ранее присвоенный государственный учетный номер:	данные отсутствуют
Адрес:	установлено относительно ориентира, расположенного в границах участка. Почтовый адрес ориентира: Республика Башкортостан, р-н. Бураевский, с/с. Ванышевский
Площадь:	4693927 кв. м
Кадастровая стоимость, руб.:	10608275.02
Кадастровые номера расположенных в пределах земельного участка объектов недвижимости:	02:17:000000:901, 02:17:000000:900
Кадастровые номера объектов недвижимости, из которых образован объект недвижимости:	02:17:000000:84
Кадастровые номера образованных объектов недвижимости:	02:17:050602:7, 02:17:000000:1107, 02:17:050901:24, 02:17:000000:978, 02:17:051001:27, 02:17:050702:11, 02:17:050901:26, 02:17:000000:1127, 02:17:000000:892
Сведения о включении объекта недвижимости в состав предприятия как имущественного комплекса:	

Государственный регистратор		ФГИС ЕГРН
полное наименование должности	подпись	инициалы, фамилия

М.П.

Раздел 1

Выписка из Единого государственного реестра недвижимости об объекте недвижимости

Сведения о характеристиках объекта недвижимости

Земельный участок			
(вид объекта недвижимости)			
Лист № <u> </u> Раздела <u> 1 </u>	Всего листов раздела <u> 1 </u> : <u> </u>	Всего разделов: <u> </u>	Всего листов выписки: <u> </u>
30.09.2021 № 99/2021/420885476			
Кадастровый номер:		02:17:000000:195 (единое землепользование)	

Категория земель:	Земли сельскохозяйственного назначения
Виды разрешенного использования:	Для сельскохозяйственного производства
Сведения о кадастровом инженере:	Тимерзянова Эльвина Дамировна №02-12-794
Сведения о лесах, водных объектах и об иных природных объектах, расположенных в пределах земельного участка:	данные отсутствуют
Сведения о том, что земельный участок полностью или частично расположен в границах зоны с особыми условиями использования территории или территории объекта культурного наследия	данные отсутствуют
Сведения о том, что земельный участок расположен в границах особой экономической зоны, территории опережающего социально-экономического развития, зоны территориального развития в Российской Федерации, игровой зоны:	данные отсутствуют
Сведения о том, что земельный участок расположен в границах особо охраняемой природной территории, охотничьих угодий, лесничеств, лесопарков:	данные отсутствуют
Сведения о результатах проведения государственного земельного надзора:	данные отсутствуют
Сведения о расположении земельного участка в границах территории, в отношении которой утвержден проект межевания территории:	данные отсутствуют

Государственный регистратор		ФГИС ЕГРН
полное наименование должности	подпись	инициалы, фамилия

М.П.

Сведения о характеристиках объекта недвижимости

Земельный участок			
(вид объекта недвижимости)			
Лист № ____ Раздела 1	Всего листов раздела 1 : ____	Всего разделов: ____	Всего листов выписки: ____
30.09.2021 № 99/2021/420885476			
Кадастровый номер:		02:17:000000:195 (единое землепользование)	
Условный номер земельного участка:	данные отсутствуют		
Сведения о принятии акта и (или) заключении договора, предусматривающих предоставление в соответствии с земельным законодательством исполнительным органом государственной власти или органом местного самоуправления находящегося в государственной или муниципальной собственности земельного участка для строительства наемного дома социального использования или наемного дома коммерческого использования:	данные отсутствуют		
Сведения о том, что земельный участок или земельные участки образованы на основании решения об изъятии земельного участка и (или) расположенного на нем объекта недвижимости для государственных или муниципальных нужд:	данные отсутствуют		
Сведения о том, что земельный участок образован из земель или земельного участка, государственная собственность на которые не разграничена:	данные отсутствуют		
Сведения о наличии земельного спора о местоположении границ земельных участков:	данные отсутствуют		
Статус записи об объекте недвижимости:	Сведения об объекте недвижимости имеют статус "актуальные, ранее учтенные"		
Особые отметки:	<p>Граница земельного участка не установлена в соответствии с требованиями земельного законодательства. Сведения о видах разрешенного использования имеют статус «Актуальные незасвидетельствованные». Право (ограничение права, обременение объекта недвижимости) зарегистрировано на данный объект недвижимости с видами разрешенного использования отсутствует.</p> <p>Список кадастровых номеров (площадей) обособленных (условных) участков, входящих в единое землепользование: 02:17:050901:11 (34681 кв.м) , 02:17:051001:14 (203399 кв.м) , 02:17:051001:16 (827705 кв.м) , 02:17:051001:17 (350703 кв.м) , 02:17:051002:7 (107776 кв.м) , 02:17:051003:13 (139354 кв.м) , 02:17:050902:4 (213130 кв.м) (снят с учета 12.08.2015) , 02:17:051002:6 (919597 кв.м) (снят с учета 04.08.2015) , 02:17:051001:15 (275733 кв.м) , 02:17:051003:20 (550310 кв.м) , 02:17:051003:12 (143770 кв.м) , 02:17:051003:15 (1776865 кв.м) , 02:17:051003:18 (438974 кв.м) , 02:17:050902:5 (270240 кв.м) (снят с учета 04.08.2015) , 02:17:141501:30 (54643 кв.м) , 02:17:050602:8 (686277 кв.м) (снят с учета 12.08.2015) , 02:17:050703:40 (821926 кв.м) (снят с учета 12.08.2015) , 02:17:050902:17 (604558 кв.м) (снят с учета 12.08.2015) , 02:17:050802:9 (242181 кв.м) (снят с учета 12.08.2015) , 02:17:050701:6 (4344 кв.м) , 02:17:050702:10 (58380 кв.м) ,</p> <p>02:17:050703:15 (152721 кв.м) , 02:17:050802:4 (308122 кв.м) , 02:17:050802:3 (128416 кв.м) (снят с учета 12.08.2015) , 02:17:050802:7 (630885 кв.м) .</p>		
Получатель выписки:	Рачкова Елена Сергеевна		
Государственный регистратор		ФГИС ЕГРН	
полное наименование должности		подпись	инициалы, фамилия

М.П.

Земельный участок			
(вид объекта недвижимости)			
Лист № __ Раздела <u>2</u>	Всего листов раздела <u>2</u> : __	Всего разделов: __	Всего листов выписки: __
30.09.2021 № 99/2021/420885476			
Кадастровый номер:		02:17:000000:195 (единое землепользование)	
1. Правообладатель (правообладатели):	1.1.	Ахметова Марзия Кашаповна	
2. Вид, номер и дата государственной регистрации права:	2.1.	Долевая собственность, № 02-04-30/019/2008-085 от 23.01.2009, 1/430	
3. Ограничение прав и обременение объекта недвижимости:	не зарегистрировано		
1. Правообладатель (правообладатели):	1.2.	Арысланова Бибиасма Гизатулловна	
2. Вид, номер и дата государственной регистрации права:	2.2.	Долевая собственность, № 02-04-30/001/2009-059 от 11.02.2009, 1/430	
3. Ограничение прав и обременение объекта недвижимости:	не зарегистрировано		
Государственный регистратор		ФГИС ЕГРН	
полное наименование должности		подпись	
		инициалы, фамилия	

М.П.

Земельный участок			
(вид объекта недвижимости)			
Лист № __ Раздела <u>2</u>	Всего листов раздела <u>2</u> : __	Всего разделов: __	Всего листов выписки: __
30.09.2021 № 99/2021/420885476			
Кадастровый номер:		02:17:000000:195 (единое землепользование)	
1. Правообладатель (правообладатели):	1.3.	Камалов Михаил Хурматуллович	
2. Вид, номер и дата государственной регистрации права:	2.3.	Долевая собственность, № 02-04-30/001/2009-059 от 11.02.2009, 1/430	
3. Ограничение прав и обременение объекта недвижимости:			
3.3.1.	вид:	Иные ограничения (обременения) прав	
	дата государственной регистрации:	27.04.2021	
	номер государственной регистрации:	02:17:000000:195-02/143/2021-7	
	срок, на который установлено ограничение прав и обременение объекта недвижимости:		
	лицо, в пользу которого установлено ограничение прав и обременение объекта недвижимости:	не определено	
	основание государственной регистрации:	'Постановление о запрете на совершение действий по регистрации (pdf)' №59564775/0239, по 15367/20/02039-ИП от 26.04.2021, Бураевское районное отделение судебных приставов	
3.3.2.	вид:	Иные ограничения (обременения) прав	
	дата государственной регистрации:	10.02.2021	
	номер государственной регистрации:	02:17:000000:195-02/370/2021-6	
	срок, на который установлено ограничение прав и обременение объекта недвижимости:		
	лицо, в пользу которого установлено ограничение прав и обременение объекта недвижимости:	Не определено	
	основание государственной регистрации:	'Постановление о запрете на совершение действий по регистрации (pdf)' №58821263/0239, по 16343/20/02039-ИП от 06.02.2021, Бураевское районное отделение судебных приставов	
Государственный регистратор		ФГИС ЕГРН	
полное наименование должности		подпись	
		инициалы, фамилия	

М.П.

Земельный участок			
(вид объекта недвижимости)			
Лист № ____ Раздела <u>2</u>	Всего листов раздела <u>2</u> : ____	Всего разделов: ____	Всего листов выписки: ____
30.09.2021 № 99/2021/420885476			
Кадастровый номер:		02:17:000000:195 (единое землепользование)	
3.3.3.	вид:	Иные ограничения (обременения) прав	
	дата государственной регистрации:	02.04.2019	
	номер государственной регистрации:	02:17:000000:195-02/101/2019-3	
	срок, на который установлено ограничение прав и обременение объекта недвижимости:		
	лицо, в пользу которого установлено ограничение прав и обременение объекта недвижимости:		
	основание государственной регистрации:	'Постановление о запрете на совершение действий по регистрации' №51393224/0239 от 15.03.2019, Бураевский районный отдел судебных приставов	
3.3.4.	вид:	Иные ограничения (обременения) прав	
	дата государственной регистрации:	18.09.2019	
	номер государственной регистрации:	02:17:000000:195-02/101/2019-5	
	срок, на который установлено ограничение прав и обременение объекта недвижимости:		
	лицо, в пользу которого установлено ограничение прав и обременение объекта недвижимости:		
	основание государственной регистрации:	'Постановление о запрете на совершение действий по регистрации' №53866608/0239 от 13.09.2019, Бураевский районный отдел судебных приставов	
1. Правообладатель (правообладатели):	1.4.	Валиева Хатмия Ситдиковна	
2. Вид, номер и дата государственной регистрации права:	2.4.	Долевая собственность, № 02-04-30/001/2009-059 от 11.02.2009, 1/430	
3. Ограничение прав и обременение объекта недвижимости:	не зарегистрировано		

Государственный регистратор		ФГИС ЕГРН
полное наименование должности	подпись	инициалы, фамилия

М.П.

Земельный участок			
(вид объекта недвижимости)			
Лист № ____ Раздела <u>2</u>	Всего листов раздела <u>2</u> : ____	Всего разделов: ____	Всего листов выписки: ____
30.09.2021 № 99/2021/420885476			
Кадастровый номер:		02:17:000000:195 (единое землепользование)	
1. Правообладатель (правообладатели):	1.5.	Хусаенов Талгат Идиятович	
2. Вид, номер и дата государственной регистрации права:	2.5.	Долевая собственность, № 02-04-30/001/2009-094 от 17.02.2009, 1/430	
3. Ограничение прав и обременение объекта недвижимости:	не зарегистрировано		
1. Правообладатель (правообладатели):	1.6.	Фархутдинов Сагитьян Шайхутдинович	
2. Вид, номер и дата государственной регистрации права:	2.6.	Долевая собственность, № 02-04-30/001/2009-094 от 17.02.2009, 1/430	
3. Ограничение прав и обременение объекта недвижимости:	не зарегистрировано		
1. Правообладатель (правообладатели):	1.7.	Шакиров Зуфар Муллаярович	
2. Вид, номер и дата государственной регистрации права:	2.7.	Долевая собственность, № 02-04-30/001/2009-077 от 17.02.2009, 1/430	
3. Ограничение прав и обременение объекта недвижимости:	не зарегистрировано		
1. Правообладатель (правообладатели):	1.8.	Насрtdинов Фидави Наилович	
2. Вид, номер и дата государственной регистрации права:	2.8.	Долевая собственность, № 02-04-30/001/2009-094 от 17.02.2009, 1/430	
3. Ограничение прав и обременение объекта недвижимости:	не зарегистрировано		
1. Правообладатель (правообладатели):	1.9.	Миндуллин Рауф Самигуллинович	
2. Вид, номер и дата государственной регистрации права:	2.9.	Долевая собственность, № 02-04-30/001/2009-168 от 25.02.2009, 1/430	
3. Ограничение прав и обременение объекта недвижимости:	не зарегистрировано		

Государственный регистратор		ФГИС ЕГРН
полное наименование должности	подпись	инициалы, фамилия

М.П.

Земельный участок			
(вид объекта недвижимости)			
Лист № <u> </u> Раздела <u> 2 </u>	Всего листов раздела <u> 2 </u> : <u> </u>	Всего разделов: <u> </u>	Всего листов выписки: <u> </u>
30.09.2021 № 99/2021/420885476			
Кадастровый номер:		02:17:000000:195 (единое землепользование)	

1. Правообладатель (правообладатели):	1.10.	Мухаярова Райса Шафигулловна
2. Вид, номер и дата государственной регистрации права:	2.10.	Долевая собственность, № 02-04-30/001/2009-192 от 25.02.2009, 1/430
3. Ограничение прав и обременение объекта недвижимости:		не зарегистрировано
1. Правообладатель (правообладатели):	1.11.	Камалов Вазиагулла Гизатович
2. Вид, номер и дата государственной регистрации права:	2.11.	Долевая собственность, № 02-04-30/001/2009-168 от 25.02.2009, 1/430
3. Ограничение прав и обременение объекта недвижимости:		не зарегистрировано
1. Правообладатель (правообладатели):	1.12.	Ахатова Рауза Такиевна
2. Вид, номер и дата государственной регистрации права:	2.12.	Долевая собственность, № 02-04-30/001/2009-168 от 25.02.2009, 1/430
3. Ограничение прав и обременение объекта недвижимости:		не зарегистрировано
1. Правообладатель (правообладатели):	1.13.	Шарафиев Мадис Нуриханович
2. Вид, номер и дата государственной регистрации права:	2.13.	Долевая собственность, № 02-04-30/001/2009-235 от 27.02.2009, 1/430
3. Ограничение прав и обременение объекта недвижимости:		не зарегистрировано
1. Правообладатель (правообладатели):	1.14.	Шайхутдинов Рамис Рифович
2. Вид, номер и дата государственной регистрации права:	2.14.	Долевая собственность, № 02-04-30/001/2009-235 от 27.02.2009, 1/430
3. Ограничение прав и обременение объекта недвижимости:		не зарегистрировано

Государственный регистратор		ФГИС ЕГРН
полное наименование должности	подпись	инициалы, фамилия

М.П.

Земельный участок			
(вид объекта недвижимости)			
Лист № <u> </u> Раздела <u> 2 </u>	Всего листов раздела <u> 2 </u> : <u> </u>	Всего разделов: <u> </u>	Всего листов выписки: <u> </u>
30.09.2021 № 99/2021/420885476			
Кадастровый номер:		02:17:000000:195 (единое землепользование)	

1. Правообладатель (правообладатели):	1.15.	Насертдинова Марьям Хайбрахмановна
2. Вид, номер и дата государственной регистрации права:	2.15.	Долевая собственность, № 02-04-30/001/2009-257 от 03.03.2009, 1/430
3. Ограничение прав и обременение объекта недвижимости:		не зарегистрировано
1. Правообладатель (правообладатели):	1.16.	Сафаров Мансаф Хаевич
2. Вид, номер и дата государственной регистрации права:	2.16.	Долевая собственность, № 02-04-30/001/2009-257 от 03.03.2009, 1/430
3. Ограничение прав и обременение объекта недвижимости:		не зарегистрировано
1. Правообладатель (правообладатели):	1.17.	Муллагалиева Манзума Фатхулловна
2. Вид, номер и дата государственной регистрации права:	2.17.	Долевая собственность, № 02-04-30/001/2009-298 от 04.03.2009, 1/430
3. Ограничение прав и обременение объекта недвижимости:		не зарегистрировано
1. Правообладатель (правообладатели):	1.18.	Балагутдинов Бахтыгарай Абзалтдинович
2. Вид, номер и дата государственной регистрации права:	2.18.	Долевая собственность, № 02-04-30/001/2009-298 от 04.03.2009, 1/430
3. Ограничение прав и обременение объекта недвижимости:		не зарегистрировано
1. Правообладатель (правообладатели):	1.19.	Шайхутдинова Гузэль Мансуровна
2. Вид, номер и дата государственной регистрации права:	2.19.	Долевая собственность, № 02-04-30/001/2009-336 от 11.03.2009, 1/430
3. Ограничение прав и обременение объекта недвижимости:		не зарегистрировано

Государственный регистратор		ФГИС ЕГРН
полное наименование должности	подпись	инициалы, фамилия

М.П.

Земельный участок			
(вид объекта недвижимости)			
Лист № ____ Раздела <u>2</u>	Всего листов раздела <u>2</u> : ____	Всего разделов: ____	Всего листов выписки: ____
30.09.2021 № 99/2021/420885476			
Кадастровый номер:		02:17:000000:195 (единое землепользование)	

1. Правообладатель (правообладатели):	1.20.	Шаймухаметова Сания Арслангараевна
2. Вид, номер и дата государственной регистрации права:	2.20.	Долевая собственность, № 02-04-30/001/2009-336 от 11.03.2009, 1/430
3. Ограничение прав и обременение объекта недвижимости:		не зарегистрировано
1. Правообладатель (правообладатели):	1.21.	Тухбатуллина Разалина Салиховна
2. Вид, номер и дата государственной регистрации права:	2.21.	Долевая собственность, № 02-04-30/001/2009-336 от 11.03.2009, 1/430
3. Ограничение прав и обременение объекта недвижимости:		не зарегистрировано
1. Правообладатель (правообладатели):	1.22.	Газетдинова Фагима Миннигалиевна
2. Вид, номер и дата государственной регистрации права:	2.22.	Долевая собственность, № 02-04-30/001/2009-358 от 13.03.2009, 1/430
3. Ограничение прав и обременение объекта недвижимости:		не зарегистрировано
1. Правообладатель (правообладатели):	1.23.	Усманов Явдат Нуриханович
2. Вид, номер и дата государственной регистрации права:	2.23.	Долевая собственность, № 02-04-30/001/2009-358 от 13.03.2009, 1/430
3. Ограничение прав и обременение объекта недвижимости:		не зарегистрировано
1. Правообладатель (правообладатели):	1.24.	Фаррахова Райса Галихановна
2. Вид, номер и дата государственной регистрации права:	2.24.	Долевая собственность, № 02-04-30/001/2009-358 от 13.03.2009, 1/430
3. Ограничение прав и обременение объекта недвижимости:		не зарегистрировано

Государственный регистратор		ФГИС ЕГРН
полное наименование должности	подпись	инициалы, фамилия

М.П.

Земельный участок			
(вид объекта недвижимости)			
Лист № ____ Раздела <u>2</u>	Всего листов раздела <u>2</u> : ____	Всего разделов: ____	Всего листов выписки: ____
30.09.2021 № 99/2021/420885476			
Кадастровый номер:		02:17:000000:195 (единое землепользование)	

1. Правообладатель (правообладатели):	1.25.	Нурисламова Фануа Идиятовна
2. Вид, номер и дата государственной регистрации права:	2.25.	Долевая собственность, № 02-04-30/005/2009-064 от 24.04.2009, 1/430
3. Ограничение прав и обременение объекта недвижимости:		не зарегистрировано
1. Правообладатель (правообладатели):	1.26.	Тагиров Радик Рахимьянович
2. Вид, номер и дата государственной регистрации права:	2.26.	Долевая собственность, № 02-04-30/005/2009-064 от 24.04.2009, 1/430
3. Ограничение прав и обременение объекта недвижимости:		не зарегистрировано
1. Правообладатель (правообладатели):	1.27.	Гараева Талига Набиулловна
2. Вид, номер и дата государственной регистрации права:	2.27.	Долевая собственность, № 02-04-30/005/2009-064 от 24.04.2009, 1/430
3. Ограничение прав и обременение объекта недвижимости:		не зарегистрировано
1. Правообладатель (правообладатели):	1.28.	Хасанова Фания Султановна
2. Вид, номер и дата государственной регистрации права:	2.28.	Долевая собственность, № 02-04-30/005/2009-111 от 27.04.2009, 1/430
3. Ограничение прав и обременение объекта недвижимости:		не зарегистрировано
1. Правообладатель (правообладатели):	1.29.	Хасанов Фарит Хусаинович
2. Вид, номер и дата государственной регистрации права:	2.29.	Долевая собственность, № 02-04-30/005/2009-111 от 27.04.2009, 1/430
3. Ограничение прав и обременение объекта недвижимости:		не зарегистрировано

Государственный регистратор		ФГИС ЕГРН
полное наименование должности	подпись	инициалы, фамилия

М.П.

Земельный участок			
(вид объекта недвижимости)			
Лист № ____ Раздела <u>2</u>	Всего листов раздела <u>2</u> : ____	Всего разделов: ____	Всего листов выписки: ____
30.09.2021 № 99/2021/420885476			
Кадастровый номер:		02:17:000000:195 (единое землепользование)	

1. Правообладатель (правообладатели):	1.30.	Зайдуллин Гиният Гизатович
2. Вид, номер и дата государственной регистрации права:	2.30.	Долевая собственность, № 02-04-30/012/2009-092 от 09.09.2009, 1/430
3. Ограничение прав и обременение объекта недвижимости:		не зарегистрировано
1. Правообладатель (правообладатели):	1.31.	Гареева Алфия Хафизовна
2. Вид, номер и дата государственной регистрации права:	2.31.	Долевая собственность, № 02-04-30/012/2009-092 от 09.09.2009, 1/430
3. Ограничение прав и обременение объекта недвижимости:		не зарегистрировано
1. Правообладатель (правообладатели):	1.32.	Файзуллин Риф Васфиевич
2. Вид, номер и дата государственной регистрации права:	2.32.	Долевая собственность, № 02-04-30/012/2009-092 от 09.09.2009, 1/430
3. Ограничение прав и обременение объекта недвижимости:		не зарегистрировано
1. Правообладатель (правообладатели):	1.33.	Латыпова Фануза Мухаматзявна
2. Вид, номер и дата государственной регистрации права:	2.33.	Долевая собственность, № 02-04-30/012/2009-092 от 09.09.2009, 1/430
3. Ограничение прав и обременение объекта недвижимости:		не зарегистрировано
1. Правообладатель (правообладатели):	1.34.	Ульданова Закия Шакирхановна
2. Вид, номер и дата государственной регистрации права:	2.34.	Долевая собственность, № 02-04-30/015/2009-015 от 03.11.2009, 1/430
3. Ограничение прав и обременение объекта недвижимости:		не зарегистрировано

Государственный регистратор		ФГИС ЕГРН
полное наименование должности	подпись	инициалы, фамилия

М.П.

Земельный участок			
(вид объекта недвижимости)			
Лист № ____ Раздела <u>2</u>	Всего листов раздела <u>2</u> : ____	Всего разделов: ____	Всего листов выписки: ____
30.09.2021 № 99/2021/420885476			
Кадастровый номер:		02:17:000000:195 (единое землепользование)	

1. Правообладатель (правообладатели):	1.35.	Абдулиханова Фалия Хаирисламовна
2. Вид, номер и дата государственной регистрации права:	2.35.	Долевая собственность, № 02-04-30/015/2009-015 от 03.11.2009, 1/430
3. Ограничение прав и обременение объекта недвижимости:		не зарегистрировано
1. Правообладатель (правообладатели):	1.36.	Усманов Адегаб Хамитович
2. Вид, номер и дата государственной регистрации права:	2.36.	Долевая собственность, № 02-04-30/015/2009-599 от 21.12.2009, 1/430
3. Ограничение прав и обременение объекта недвижимости:		не зарегистрировано
1. Правообладатель (правообладатели):	1.37.	Шайхетдинов Ильяс Рифович
2. Вид, номер и дата государственной регистрации права:	2.37.	Долевая собственность, № 02-04-08/002/2012-195 от 28.02.2012, 1/1720
3. Ограничение прав и обременение объекта недвижимости:		не зарегистрировано
1. Правообладатель (правообладатели):	1.38.	Шайхетдинов Флюс Рифович
2. Вид, номер и дата государственной регистрации права:	2.38.	Долевая собственность, № 02-04-08/002/2012-193 от 28.02.2012, 1/1720
3. Ограничение прав и обременение объекта недвижимости:		не зарегистрировано
1. Правообладатель (правообладатели):	1.39.	Шайхутдинов Налюс Рифович
2. Вид, номер и дата государственной регистрации права:	2.39.	Долевая собственность, № 02-04-08/002/2012-192 от 28.02.2012, 1/1720
3. Ограничение прав и обременение объекта недвижимости:		не зарегистрировано

Государственный регистратор		ФГИС ЕГРН
полное наименование должности	подпись	инициалы, фамилия

М.П.

Земельный участок			
(вид объекта недвижимости)			
Лист № <u> </u> Раздела <u> 2 </u>	Всего листов раздела <u> 2 </u> : <u> </u>	Всего разделов: <u> </u>	Всего листов выписки: <u> </u>
30.09.2021 № 99/2021/420885476			
Кадастровый номер:		02:17:000000:195 (единое землепользование)	

1. Правообладатель (правообладатели):	1.40.	Сельское поселение Ваньшевский сельсовет муниципального района Бураевский район Республики Башкортостан
2. Вид, номер и дата государственной регистрации права:	2.40.	Долевая собственность, № 02-04-30/005/2013-113 от 15.04.2013, 1/430
3. Ограничение прав и обременение объекта недвижимости:		не зарегистрировано
1. Правообладатель (правообладатели):	1.41.	Сельское поселение Ваньшевский сельсовет муниципального района Бураевский район Республики Башкортостан
2. Вид, номер и дата государственной регистрации права:	2.41.	Долевая собственность, № 02-04-30/005/2013-132 от 16.04.2013, 1/430
3. Ограничение прав и обременение объекта недвижимости:		не зарегистрировано
1. Правообладатель (правообладатели):	1.42.	Сельское поселение Ваньшевский сельсовет муниципального района Бураевский район Республики Башкортостан
2. Вид, номер и дата государственной регистрации права:	2.42.	Долевая собственность, № 02-04-30/005/2013-344 от 27.05.2013, 1/430
3. Ограничение прав и обременение объекта недвижимости:		не зарегистрировано
1. Правообладатель (правообладатели):	1.43.	Сельское поселение Ваньшевский сельсовет муниципального района Бураевский район Республики Башкортостан
2. Вид, номер и дата государственной регистрации права:	2.43.	Долевая собственность, № 02-04-30/004/2014-539 от 07.05.2014, 1/430
3. Ограничение прав и обременение объекта недвижимости:		не зарегистрировано
1. Правообладатель (правообладатели):	1.44.	Сельское поселение Ваньшевский сельсовет муниципального района Бураевский район Республики Башкортостан
2. Вид, номер и дата государственной регистрации права:	2.44.	Долевая собственность, № 02-04-30/004/2014-540 от 07.05.2014, 1/430
3. Ограничение прав и обременение объекта недвижимости:		не зарегистрировано

Государственный регистратор		ФГИС ЕГРН
полное наименование должности	подпись	инициалы, фамилия

М.П.

Земельный участок			
(вид объекта недвижимости)			
Лист № <u> </u> Раздела <u> 2 </u>	Всего листов раздела <u> 2 </u> : <u> </u>	Всего разделов: <u> </u>	Всего листов выписки: <u> </u>
30.09.2021 № 99/2021/420885476			
Кадастровый номер:		02:17:000000:195 (единое землепользование)	

1. Правообладатель (правообладатели):	1.45.	Сельское поселение Ваньшевский сельсовет муниципального района Бураевский район Республики Башкортостан
2. Вид, номер и дата государственной регистрации права:	2.45.	Долевая собственность, № 02-04-30/004/2014-538 от 07.05.2014, 1/430
3. Ограничение прав и обременение объекта недвижимости:		не зарегистрировано
1. Правообладатель (правообладатели):	1.46.	Шарафисламова Анзима Нигматяновна
2. Вид, номер и дата государственной регистрации права:	2.46.	Долевая собственность, № 02-04-30/005/2014-068 от 13.05.2014, 1/430
3. Ограничение прав и обременение объекта недвижимости:		не зарегистрировано
1. Правообладатель (правообладатели):	1.47.	Сафиуллин Миннирашит Шайсламович
2. Вид, номер и дата государственной регистрации права:	2.47.	Долевая собственность, № 02-04-30/005/2014-072 от 13.05.2014, 1/430
3. Ограничение прав и обременение объекта недвижимости:		не зарегистрировано
1. Правообладатель (правообладатели):	1.48.	Емельянова Анжелика Рашидовна
2. Вид, номер и дата государственной регистрации права:	2.48.	Долевая собственность, № 02-04-02/011/2014-113 от 29.12.2014, 1/430
3. Ограничение прав и обременение объекта недвижимости:		не зарегистрировано
1. Правообладатель (правообладатели):	1.49.	Сельское поселение Ваньшевский сельсовет муниципального района Бураевский район Республики Башкортостан
2. Вид, номер и дата государственной регистрации права:	2.49.	Долевая собственность, № 04-04/130-04/230/002/2015-275/1 от 02.02.2015, 7/430
3. Ограничение прав и обременение объекта недвижимости:		не зарегистрировано

Государственный регистратор		ФГИС ЕГРН
полное наименование должности	подпись	инициалы, фамилия

М.П.

Земельный участок			
(вид объекта недвижимости)			
Лист № <u> </u> Раздела <u> 2 </u>	Всего листов раздела <u> 2 </u> : <u> </u>	Всего разделов: <u> </u>	Всего листов выписки: <u> </u>
30.09.2021 № 99/2021/420885476			
Кадастровый номер:		02:17:000000:195 (единое землепользование)	

1.	Правообладатель (правообладатели):	1.50.	Сельское поселение Ваньшевский сельсовет муниципального района Бураевский район Республики Башкортостан
2.	Вид, номер и дата государственной регистрации права:	2.50.	Долевая собственность, № 04-04/130-04/230/002/2015-277/1 от 02.02.2015, 8/430
3.	Ограничение прав и обременение объекта недвижимости:	не зарегистрировано	
1.	Правообладатель (правообладатели):	1.51.	Сельское поселение Ваньшевский сельсовет муниципального района Бураевский район Республики Башкортостан
2.	Вид, номер и дата государственной регистрации права:	2.51.	Долевая собственность, № 04-04/130-04/230/002/2015-281/1 от 02.02.2015, 9/430
3.	Ограничение прав и обременение объекта недвижимости:	не зарегистрировано	
1.	Правообладатель (правообладатели):	1.52.	Сельское поселение Ваньшевский сельсовет муниципального района Бураевский район Республики Башкортостан
2.	Вид, номер и дата государственной регистрации права:	2.52.	Долевая собственность, № 02-04/130-04/230/009/2015-920/2 от 28.09.2015, 1/430
3.	Ограничение прав и обременение объекта недвижимости:	не зарегистрировано	
1.	Правообладатель (правообладатели):	1.53.	Нурисламов Фанзиль Налюсович
2.	Вид, номер и дата государственной регистрации права:	2.53.	Долевая собственность, № 02-04/130-04/302/001/2016-330/2 от 26.02.2016, 1/215
3.	Ограничение прав и обременение объекта недвижимости:	не зарегистрировано	
1.	Правообладатель (правообладатели):	1.54.	Сельское поселение Ваньшевский сельсовет муниципального района Бураевский район Республики Башкортостан
2.	Вид, номер и дата государственной регистрации права:	2.54.	Долевая собственность, № 02-04/130-04/230/001/2016-328/2 от 31.03.2016, 1/430
3.	Ограничение прав и обременение объекта недвижимости:	не зарегистрировано	

Государственный регистратор		ФГИС ЕГРН
полное наименование должности	подпись	инициалы, фамилия

М.П.

Земельный участок			
(вид объекта недвижимости)			
Лист № <u> </u> Раздела <u> 2 </u>	Всего листов раздела <u> 2 </u> : <u> </u>	Всего разделов: <u> </u>	Всего листов выписки: <u> </u>
30.09.2021 № 99/2021/420885476			
Кадастровый номер:		02:17:000000:195 (единое землепользование)	

1.	Правообладатель (правообладатели):	1.55.	Кабилов Рамзил Рифкатович
2.	Вид, номер и дата государственной регистрации права:	2.55.	Долевая собственность, № 02-04/130-04/330/001/2016-1873/2 от 01.06.2016, 1/430
3.	Ограничение прав и обременение объекта недвижимости:	не зарегистрировано	
1.	Правообладатель (правообладатели):	1.56.	Балаев Мадис Кависович
2.	Вид, номер и дата государственной регистрации права:	2.56.	Долевая собственность, № 02:17:000000:195-02/126/2017-1 от 23.06.2017, 1/430
3.	Ограничение прав и обременение объекта недвижимости:	не зарегистрировано	
1.	Правообладатель (правообладатели):	1.57.	Файзрахманова Раля Тимерхановна
2.	Вид, номер и дата государственной регистрации права:	2.57.	Долевая собственность, № 02:17:000000:195-02/120/2021-9 от 10.09.2021, 1/860
3.	Ограничение прав и обременение объекта недвижимости:	не зарегистрировано	
4.	Договоры участия в долевом строительстве:	не зарегистрировано	
5.	Заявленные в судебном порядке права требования:	данные отсутствуют	
6.	Сведения о возражении в отношении зарегистрированного права:	данные отсутствуют	
7.	Сведения о наличии решения об изъятии объекта недвижимости для государственных и муниципальных нужд:	данные отсутствуют	
8.	Сведения о невозможности государственной регистрации без личного участия правообладателя или его законного представителя:		
9.	Правопритязания и сведения о наличии поступивших, но не рассмотренных заявлений о проведении государственной регистрации права (перехода, прекращения права), ограничения права или обременения объекта недвижимости, сделки в отношении объекта недвижимости:	данные отсутствуют	
10.	Сведения об осуществлении государственной регистрации сделки, права, ограничения права без необходимого в силу закона согласия третьего лица, органа:	данные отсутствуют	
11.	Сведения о невозможности государственной регистрации перехода, прекращения, ограничения права на земельный участок из земель сельскохозяйственного назначения:		

Государственный регистратор		ФГИС ЕГРН
полное наименование должности	подпись	инициалы, фамилия

М.П.

Земельный участок			
(вид объекта недвижимости)			
Лист № __ Раздела <u>3</u>	Всего листов раздела <u>3</u> : __	Всего разделов: __	Всего листов выписки: __
30.09.2021 № 99/2021/420885476			
Кадастровый номер:		02:17:000000:195 (единое землепользование)	

План (чертеж, схема) земельного участка			
Масштаб 1: данные отсутствуют	Условные обозначения:		

Государственный регистратор		ФГИС ЕГРН
полное наименование должности	подпись	инициалы, фамилия

М.П.

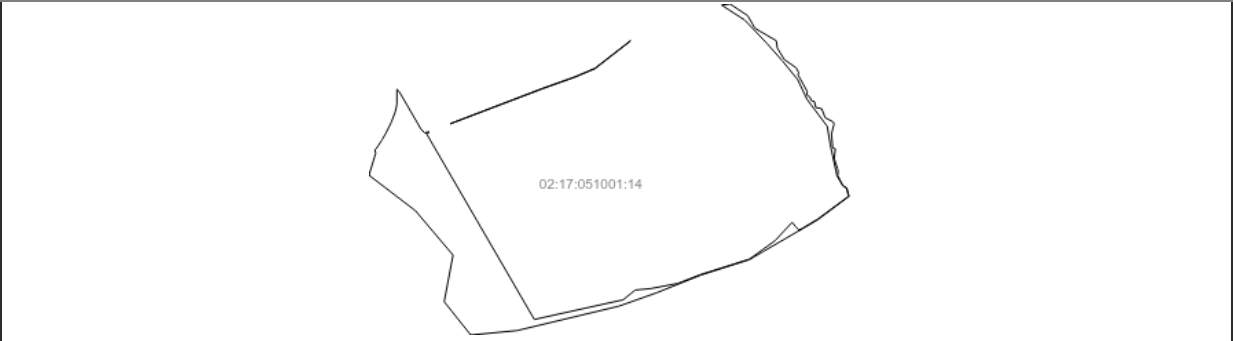
Земельный участок			
(вид объекта недвижимости)			
Лист № __ Раздела <u>3</u>	Всего листов раздела <u>3</u> : __	Всего разделов: __	Всего листов выписки: __
30.09.2021 № 99/2021/420885476			
Кадастровый номер:		02:17:000000:195 (единое землепользование)	

План (чертеж, схема) земельного участка			
Масштаб 1: данные отсутствуют	Условные обозначения:		

Государственный регистратор		ФГИС ЕГРН
полное наименование должности	подпись	инициалы, фамилия

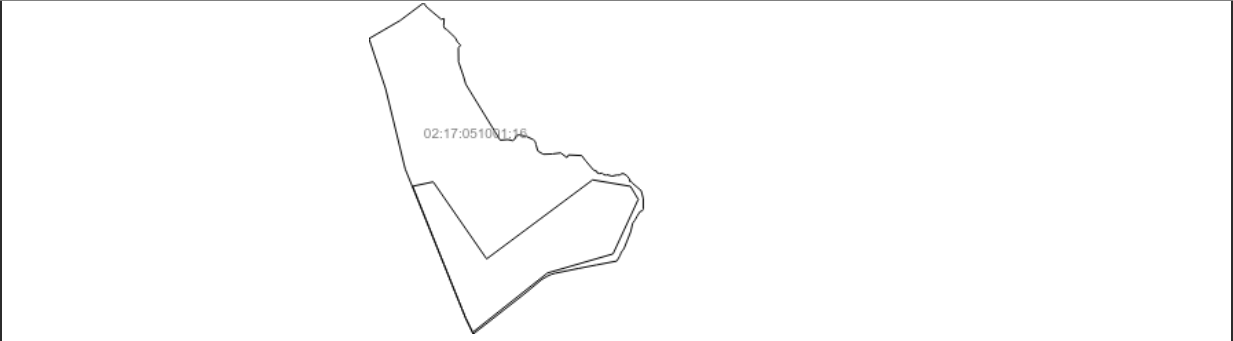
М.П.

Выписка из Единого государственного реестра недвижимости об объекте недвижимости
Описание местоположения земельного участка

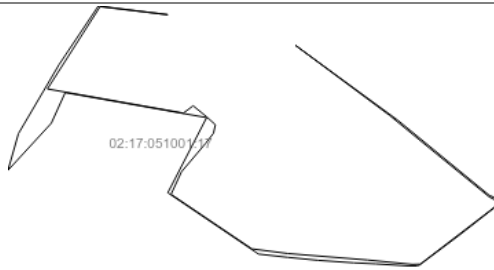
Земельный участок			
(вид объекта недвижимости)			
Лист № <u> </u> Раздела <u>3</u>	Всего листов раздела <u>3</u> : <u> </u>	Всего разделов: <u> </u>	Всего листов выписки: <u> </u>
30.09.2021 № 99/2021/420885476			
Кадастровый номер:		02:17:000000:195 (единое землепользование)	
План (чертеж, схема) земельного участка			
			
Масштаб 1: данные отсутствуют	Условные обозначения:		
Государственный регистратор		ФГИС ЕГРН	
полное наименование должности	подпись	инициалы, фамилия	

М.П.

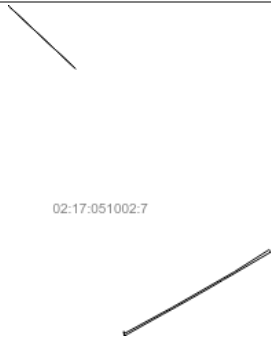
Выписка из Единого государственного реестра недвижимости об объекте недвижимости
Описание местоположения земельного участка

Земельный участок			
(вид объекта недвижимости)			
Лист № <u> </u> Раздела <u>3</u>	Всего листов раздела <u>3</u> : <u> </u>	Всего разделов: <u> </u>	Всего листов выписки: <u> </u>
30.09.2021 № 99/2021/420885476			
Кадастровый номер:		02:17:000000:195 (единое землепользование)	
План (чертеж, схема) земельного участка			
			
Масштаб 1: данные отсутствуют	Условные обозначения:		
Государственный регистратор		ФГИС ЕГРН	
полное наименование должности	подпись	инициалы, фамилия	

М.П.


Земельный участок			
(вид объекта недвижимости)			
Лист № ____ Раздела <u>3</u>	Всего листов раздела <u>3</u> : ____	Всего разделов: ____	Всего листов выписки: ____
30.09.2021 № 99/2021/420885476			
Кадастровый номер:		02:17:000000:195 (единое землепользование)	
План (чертеж, схема) земельного участка			
			
Масштаб 1: данные отсутствуют	Условные обозначения:		
Государственный регистратор		ФГИС ЕГРН	
полное наименование должности	подпись	инициалы, фамилия	

М.П.

Земельный участок			
(вид объекта недвижимости)			
Лист № ____ Раздела <u>3</u>	Всего листов раздела <u>3</u> : ____	Всего разделов: ____	Всего листов выписки: ____
30.09.2021 № 99/2021/420885476			
Кадастровый номер:		02:17:000000:195 (единое землепользование)	
План (чертеж, схема) земельного участка			
			
Масштаб 1: данные отсутствуют	Условные обозначения:		
Государственный регистратор		ФГИС ЕГРН	
полное наименование должности	подпись	инициалы, фамилия	

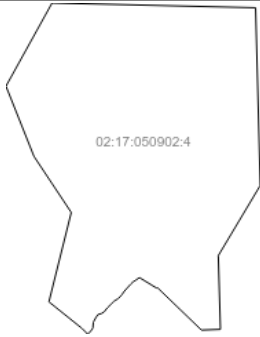
М.П.

Выписка из Единого государственного реестра недвижимости об объекте недвижимости
Описание местоположения земельного участка

Земельный участок			
(вид объекта недвижимости)			
Лист № ____ Раздела <u>3</u>	Всего листов раздела <u>3</u> : ____	Всего разделов: ____	Всего листов выписки: ____
30.09.2021 № 99/2021/420885476			
Кадастровый номер:		02:17:000000:195 (единое землепользование)	
План (чертеж, схема) земельного участка			
			
Масштаб 1: данные отсутствуют	Условные обозначения:		
Государственный регистратор		ФГИС ЕГРН	
полное наименование должности	подпись	инициалы, фамилия	

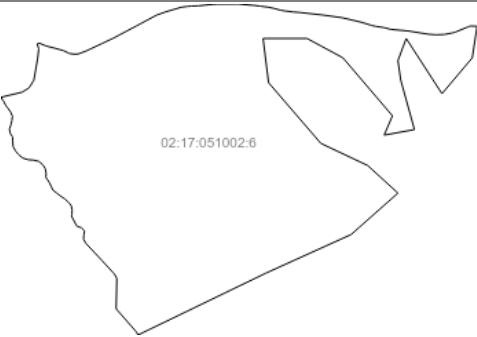
М.П.

Выписка из Единого государственного реестра недвижимости об объекте недвижимости
Описание местоположения земельного участка

Земельный участок			
(вид объекта недвижимости)			
Лист № ____ Раздела <u>3</u>	Всего листов раздела <u>3</u> : ____	Всего разделов: ____	Всего листов выписки: ____
30.09.2021 № 99/2021/420885476			
Кадастровый номер:		02:17:000000:195 (единое землепользование)	
План (чертеж, схема) земельного участка			
			
Масштаб 1: данные отсутствуют	Условные обозначения:		
Государственный регистратор		ФГИС ЕГРН	
полное наименование должности	подпись	инициалы, фамилия	

М.П.

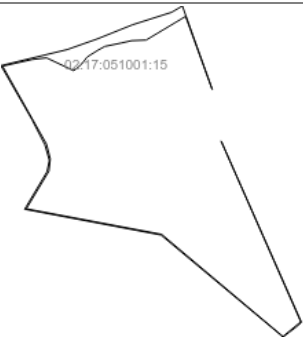
Земельный участок			
(вид объекта недвижимости)			
Лист № ____ Раздела <u>3</u>	Всего листов раздела <u>3</u> : ____	Всего разделов: ____	Всего листов выписки: ____
30.09.2021 № 99/2021/420885476			
Кадастровый номер:		02:17:000000:195 (единое землепользование)	

План (чертеж, схема) земельного участка			
			
Масштаб 1: данные отсутствуют	Условные обозначения:		

Государственный регистратор		ФГИС ЕГРН
полное наименование должности	подпись	инициалы, фамилия

М.П.

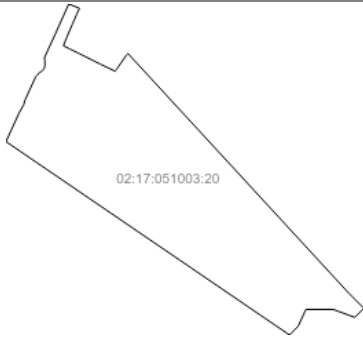
Земельный участок			
(вид объекта недвижимости)			
Лист № ____ Раздела <u>3</u>	Всего листов раздела <u>3</u> : ____	Всего разделов: ____	Всего листов выписки: ____
30.09.2021 № 99/2021/420885476			
Кадастровый номер:		02:17:000000:195 (единое землепользование)	

План (чертеж, схема) земельного участка			
			
Масштаб 1: данные отсутствуют	Условные обозначения:		

Государственный регистратор		ФГИС ЕГРН
полное наименование должности	подпись	инициалы, фамилия

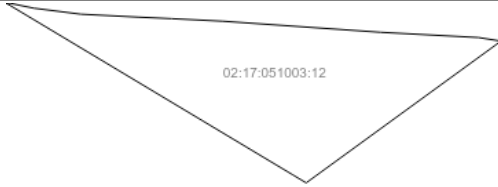
М.П.

Выписка из Единого государственного реестра недвижимости об объекте недвижимости
Описание местоположения земельного участка

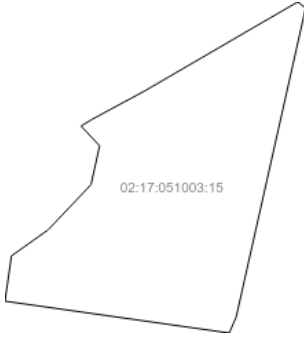
Земельный участок			
(вид объекта недвижимости)			
Лист № <u> </u> Раздела <u>3</u>	Всего листов раздела <u>3</u> : <u> </u>	Всего разделов: <u> </u>	Всего листов выписки: <u> </u>
30.09.2021 № 99/2021/420885476			
Кадастровый номер:		02:17:000000:195 (единое землепользование)	
План (чертеж, схема) земельного участка			
			
Масштаб 1: данные отсутствуют	Условные обозначения:		
Государственный регистратор		ФГИС ЕГРН	
полное наименование должности		подпись	
		инициалы, фамилия	

М.П.

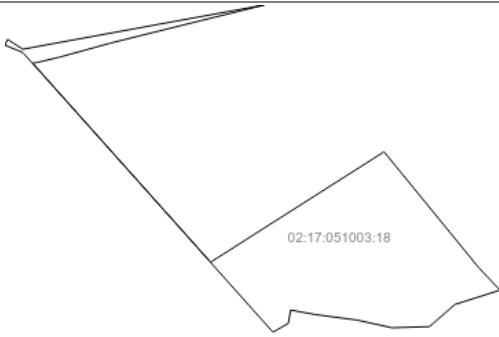
Выписка из Единого государственного реестра недвижимости об объекте недвижимости
Описание местоположения земельного участка

Земельный участок			
(вид объекта недвижимости)			
Лист № <u> </u> Раздела <u>3</u>	Всего листов раздела <u>3</u> : <u> </u>	Всего разделов: <u> </u>	Всего листов выписки: <u> </u>
30.09.2021 № 99/2021/420885476			
Кадастровый номер:		02:17:000000:195 (единое землепользование)	
План (чертеж, схема) земельного участка			
			
Масштаб 1: данные отсутствуют	Условные обозначения:		
Государственный регистратор		ФГИС ЕГРН	
полное наименование должности		подпись	
		инициалы, фамилия	

М.П.


Земельный участок			
(вид объекта недвижимости)			
Лист № ____ Раздела <u>3</u>	Всего листов раздела <u>3</u> : ____	Всего разделов: ____	Всего листов выписки: ____
30.09.2021 № 99/2021/420885476			
Кадастровый номер:		02:17:000000:195 (единое землепользование)	
План (чертеж, схема) земельного участка			
			
Масштаб 1: данные отсутствуют	Условные обозначения:		
Государственный регистратор		ФГИС ЕГРН	
полное наименование должности		подпись	
		инициалы, фамилия	

М.П.

Земельный участок			
(вид объекта недвижимости)			
Лист № ____ Раздела <u>3</u>	Всего листов раздела <u>3</u> : ____	Всего разделов: ____	Всего листов выписки: ____
30.09.2021 № 99/2021/420885476			
Кадастровый номер:		02:17:000000:195 (единое землепользование)	
План (чертеж, схема) земельного участка			
			
Масштаб 1: данные отсутствуют	Условные обозначения:		
Государственный регистратор		ФГИС ЕГРН	
полное наименование должности		подпись	
		инициалы, фамилия	

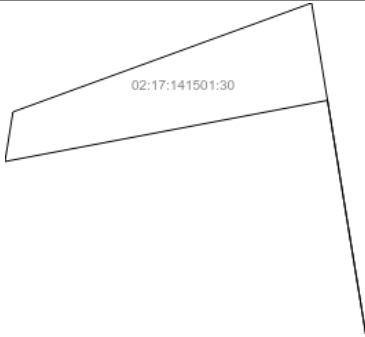
М.П.

Выписка из Единого государственного реестра недвижимости об объекте недвижимости
Описание местоположения земельного участка


Земельный участок			
(вид объекта недвижимости)			
Лист № ____ Раздела <u>3</u>	Всего листов раздела <u>3</u> : ____	Всего разделов: ____	Всего листов выписки: ____
30.09.2021 № 99/2021/420885476			
Кадастровый номер:		02:17:000000:195 (единое землепользование)	
План (чертеж, схема) земельного участка			
			
Масштаб 1: данные отсутствуют	Условные обозначения:		
Государственный регистратор		ФГИС ЕГРН	
полное наименование должности		подпись	
		инициалы, фамилия	

М.П.


Выписка из Единого государственного реестра недвижимости об объекте недвижимости
Описание местоположения земельного участка

Земельный участок			
(вид объекта недвижимости)			
Лист № ____ Раздела <u>3</u>	Всего листов раздела <u>3</u> : ____	Всего разделов: ____	Всего листов выписки: ____
30.09.2021 № 99/2021/420885476			
Кадастровый номер:		02:17:000000:195 (единое землепользование)	
План (чертеж, схема) земельного участка			
			
Масштаб 1: данные отсутствуют	Условные обозначения:		
Государственный регистратор		ФГИС ЕГРН	
полное наименование должности		подпись	
		инициалы, фамилия	

М.П.

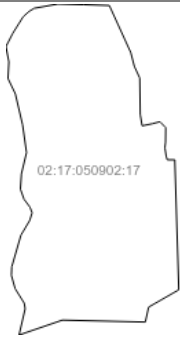
Земельный участок			
(вид объекта недвижимости)			
Лист № ____ Раздела <u>3</u>	Всего листов раздела <u>3</u> : ____	Всего разделов: ____	Всего листов выписки: ____
30.09.2021 № 99/2021/420885476			
Кадастровый номер:		02:17:000000:195 (единое землепользование)	
План (чертеж, схема) земельного участка			
			
Масштаб 1: данные отсутствуют	Условные обозначения:		
Государственный регистратор		ФГИС ЕГРН	
полное наименование должности		подпись	
		инициалы, фамилия	

М.П.

Земельный участок			
(вид объекта недвижимости)			
Лист № ____ Раздела <u>3</u>	Всего листов раздела <u>3</u> : ____	Всего разделов: ____	Всего листов выписки: ____
30.09.2021 № 99/2021/420885476			
Кадастровый номер:		02:17:000000:195 (единое землепользование)	
План (чертеж, схема) земельного участка			
			
Масштаб 1: данные отсутствуют	Условные обозначения:		
Государственный регистратор		ФГИС ЕГРН	
полное наименование должности		подпись	
		инициалы, фамилия	

М.П.

Выписка из Единого государственного реестра недвижимости об объекте недвижимости
Описание местоположения земельного участка

Земельный участок			
(вид объекта недвижимости)			
Лист № ____ Раздела <u>3</u>	Всего листов раздела <u>3</u> : ____	Всего разделов: ____	Всего листов выписки: ____
30.09.2021 № 99/2021/420885476			
Кадастровый номер:		02:17:000000:195 (единое землепользование)	
План (чертеж, схема) земельного участка			
			
Масштаб 1: данные отсутствуют	Условные обозначения:		
Государственный регистратор		ФГИС ЕГРН	
полное наименование должности	подпись	инициалы, фамилия	


М.П.

Выписка из Единого государственного реестра недвижимости об объекте недвижимости
Описание местоположения земельного участка

Земельный участок			
(вид объекта недвижимости)			
Лист № ____ Раздела <u>3</u>	Всего листов раздела <u>3</u> : ____	Всего разделов: ____	Всего листов выписки: ____
30.09.2021 № 99/2021/420885476			
Кадастровый номер:		02:17:000000:195 (единое землепользование)	
План (чертеж, схема) земельного участка			
			
Масштаб 1: данные отсутствуют	Условные обозначения:		
Государственный регистратор		ФГИС ЕГРН	
полное наименование должности	подпись	инициалы, фамилия	

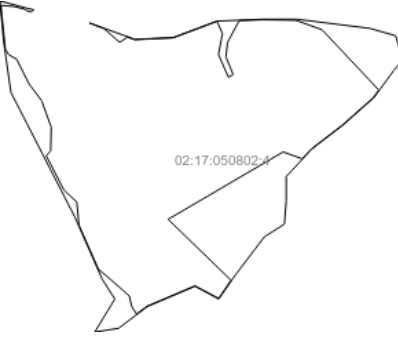
М.П.

Выписка из Единого государственного реестра недвижимости об объекте недвижимости
Описание местоположения земельного участка

Земельный участок			
<small>(вид объекта недвижимости)</small>			
Лист № <u> </u> Раздела <u>3</u>	Всего листов раздела <u>3</u> : <u> </u>	Всего разделов: <u> </u>	Всего листов выписки: <u> </u>
30.09.2021 № 99/2021/420885476			
Кадастровый номер:		02:17:000000:195 (единое землепользование)	
План (чертеж, схема) земельного участка			
			
Масштаб 1: данные отсутствуют	Условные обозначения:		
Государственный регистратор		ФГИС ЕГРН	
полное наименование должности	подпись	инициалы, фамилия	

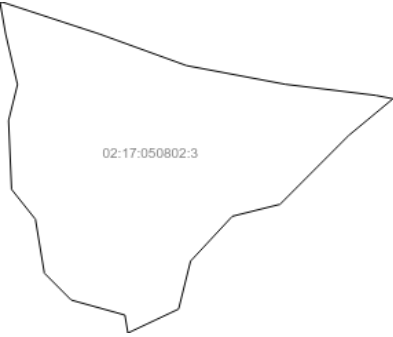
М.П.

Выписка из Единого государственного реестра недвижимости об объекте недвижимости
Описание местоположения земельного участка

Земельный участок			
<small>(вид объекта недвижимости)</small>			
Лист № <u> </u> Раздела <u>3</u>	Всего листов раздела <u>3</u> : <u> </u>	Всего разделов: <u> </u>	Всего листов выписки: <u> </u>
30.09.2021 № 99/2021/420885476			
Кадастровый номер:		02:17:000000:195 (единое землепользование)	
План (чертеж, схема) земельного участка			
			
Масштаб 1: данные отсутствуют	Условные обозначения:		
Государственный регистратор		ФГИС ЕГРН	
полное наименование должности	подпись	инициалы, фамилия	

М.П.

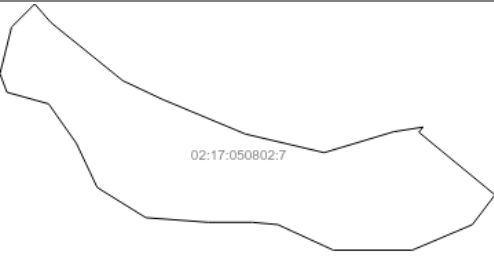
Земельный участок			
(вид объекта недвижимости)			
Лист № ____ Раздела <u>3</u>	Всего листов раздела <u>3</u> : ____	Всего разделов: ____	Всего листов выписки: ____
30.09.2021 № 99/2021/420885476			
Кадастровый номер:		02:17:000000:195 (единое землепользование)	

План (чертеж, схема) земельного участка			
			
Масштаб 1: данные отсутствуют	Условные обозначения:		

Государственный регистратор		ФГИС ЕГРН
полное наименование должности	подпись	инициалы, фамилия

М.П.

Земельный участок			
(вид объекта недвижимости)			
Лист № ____ Раздела <u>3</u>	Всего листов раздела <u>3</u> : ____	Всего разделов: ____	Всего листов выписки: ____
30.09.2021 № 99/2021/420885476			
Кадастровый номер:		02:17:000000:195 (единое землепользование)	

План (чертеж, схема) земельного участка			
			
Масштаб 1: данные отсутствуют	Условные обозначения:		

Государственный регистратор		ФГИС ЕГРН
полное наименование должности	подпись	инициалы, фамилия

М.П.

Земельный участок			
(вид объекта недвижимости)			
Лист № __ Раздела 3.1	Всего листов раздела 3.1 : __	Всего разделов: __	Всего листов выписки: __
30.09.2021 № 99/2021/420885476			
Кадастровый номер:		02:17:000000:195 (единое землепользование)	

Описание местоположения границ земельного участка							
Номер п/п	Номер точки		Дирекционный угол	Горизонтальное проложение, м	Описание закрепления на местности	Кадастровые номера смежных участков	Сведения об адресах правообладателей смежных земельных участков
	начальная	конечная					
1	2	3	4	5	6	7	8
1	1	2	данные отсутствуют	данные отсутствуют	данные отсутствуют	данные отсутствуют	данные отсутствуют
2	1	2	данные отсутствуют	данные отсутствуют	данные отсутствуют	данные отсутствуют	данные отсутствуют
3	1	2	данные отсутствуют	данные отсутствуют	данные отсутствуют	данные отсутствуют	данные отсутствуют
4	1	2	данные отсутствуют	данные отсутствуют	данные отсутствуют	данные отсутствуют	данные отсутствуют
5	2	3	данные отсутствуют	данные отсутствуют	данные отсутствуют	данные отсутствуют	данные отсутствуют
6	2	3	данные отсутствуют	данные отсутствуют	данные отсутствуют	данные отсутствуют	данные отсутствуют
7	2	3	данные отсутствуют	данные отсутствуют	данные отсутствуют	данные отсутствуют	данные отсутствуют
8	3	4	данные отсутствуют	данные отсутствуют	данные отсутствуют	данные отсутствуют	данные отсутствуют
9	3	4	данные отсутствуют	данные отсутствуют	данные отсутствуют	данные отсутствуют	данные отсутствуют
10	3	4	данные отсутствуют	данные отсутствуют	данные отсутствуют	данные отсутствуют	данные отсутствуют
11	4	5	данные отсутствуют	данные отсутствуют	данные отсутствуют	данные отсутствуют	данные отсутствуют
12	4	5	данные отсутствуют	данные отсутствуют	данные отсутствуют	данные отсутствуют	данные отсутствуют
13	4	5	данные отсутствуют	данные отсутствуют	данные отсутствуют	данные отсутствуют	данные отсутствуют
14	5	6	данные отсутствуют	данные отсутствуют	данные отсутствуют	данные отсутствуют	данные отсутствуют
			отсутствуют	отсутствуют			
15	5	6	данные отсутствуют	данные отсутствуют	данные отсутствуют	данные отсутствуют	данные отсутствуют

Государственный регистратор		ФГИС ЕГРН
полное наименование должности	подпись	инициалы, фамилия

М.П.

Земельный участок			
(вид объекта недвижимости)			
Лист № __	Раздела 3.1	Всего листов раздела 3.1 : __	Всего разделов: __
30.09.2021 № 99/2021/420885476			
Кадастровый номер:		02:17:000000:195 (единое землепользование)	

Описание местоположения границ земельного участка							
Номер п/п	Номер точки		Дирекционный угол	Горизонтальное проложение, м	Описание закрепления на местности	Кадастровые номера смежных участков	Сведения об адресах правообладателей смежных земельных участков
	начальная	конечная					
1	2	3	4	5	6	7	8
16	5	6	данные отсутствуют	данные отсутствуют	данные отсутствуют	данные отсутствуют	данные отсутствуют
17	6	7	данные отсутствуют	данные отсутствуют	данные отсутствуют	данные отсутствуют	данные отсутствуют
18	6	7	данные отсутствуют	данные отсутствуют	данные отсутствуют	данные отсутствуют	данные отсутствуют
19	6	7	данные отсутствуют	данные отсутствуют	данные отсутствуют	данные отсутствуют	данные отсутствуют
20	7	8	данные отсутствуют	данные отсутствуют	данные отсутствуют	данные отсутствуют	данные отсутствуют
21	7	8	данные отсутствуют	данные отсутствуют	данные отсутствуют	данные отсутствуют	данные отсутствуют
22	7	8	данные отсутствуют	данные отсутствуют	данные отсутствуют	данные отсутствуют	данные отсутствуют
23	7	8	данные отсутствуют	данные отсутствуют	данные отсутствуют	данные отсутствуют	данные отсутствуют
24	8	9	данные отсутствуют	данные отсутствуют	данные отсутствуют	данные отсутствуют	данные отсутствуют
25	8	9	данные отсутствуют	данные отсутствуют	данные отсутствуют	данные отсутствуют	данные отсутствуют
26	8	9	данные отсутствуют	данные отсутствуют	данные отсутствуют	данные отсутствуют	данные отсутствуют
27	8	9	данные отсутствуют	данные отсутствуют	данные отсутствуют	данные отсутствуют	данные отсутствуют
28	9	10	данные отсутствуют	данные отсутствуют	данные отсутствуют	данные отсутствуют	данные отсутствуют
29	9	10	данные отсутствуют	данные отсутствуют	данные отсутствуют	данные отсутствуют	данные отсутствуют
30	9	10	данные отсутствуют	данные отсутствуют	данные отсутствуют	данные отсутствуют	данные отсутствуют

Государственный регистратор		ФГИС ЕГРН
полное наименование должности	подпись	инициалы, фамилия

М.П.

Земельный участок			
(вид объекта недвижимости)			
Лист № <u> </u> Раздела 3.1	Всего листов раздела 3.1 : <u> </u>	Всего разделов: <u> </u>	Всего листов выписки: <u> </u>
30.09.2021 № 99/2021/420885476			
Кадастровый номер:		02:17:000000:195 (единое землепользование)	

Описание местоположения границ земельного участка							
Номер п/п	Номер точки		Дирекционный угол	Горизонтальное проложение, м	Описание закрепления на местности	Кадастровые номера смежных участков	Сведения об адресах правообладателей смежных земельных участков
	начальная	конечная					
1	2	3	4	5	6	7	8
31	9	10	данные отсутствуют	данные отсутствуют	данные отсутствуют	данные отсутствуют	данные отсутствуют
32	10	11	данные отсутствуют	данные отсутствуют	данные отсутствуют	данные отсутствуют	данные отсутствуют
33	10	11	данные отсутствуют	данные отсутствуют	данные отсутствуют	данные отсутствуют	данные отсутствуют
34	10	11	данные отсутствуют	данные отсутствуют	данные отсутствуют	данные отсутствуют	данные отсутствуют
35	10	11	данные отсутствуют	данные отсутствуют	данные отсутствуют	данные отсутствуют	данные отсутствуют
36	11	12	данные отсутствуют	данные отсутствуют	данные отсутствуют	данные отсутствуют	данные отсутствуют
37	11	12	данные отсутствуют	данные отсутствуют	данные отсутствуют	данные отсутствуют	данные отсутствуют
38	11	12	данные отсутствуют	данные отсутствуют	данные отсутствуют	данные отсутствуют	данные отсутствуют
39	11	12	данные отсутствуют	данные отсутствуют	данные отсутствуют	данные отсутствуют	данные отсутствуют
40	12	13	данные отсутствуют	данные отсутствуют	данные отсутствуют	данные отсутствуют	данные отсутствуют
41	12	13	данные отсутствуют	данные отсутствуют	данные отсутствуют	данные отсутствуют	данные отсутствуют
42	12	13	данные отсутствуют	данные отсутствуют	данные отсутствуют	данные отсутствуют	данные отсутствуют
43	12	13	данные отсутствуют	данные отсутствуют	данные отсутствуют	данные отсутствуют	данные отсутствуют
44	13	1	данные отсутствуют	данные отсутствуют	данные отсутствуют	данные отсутствуют	данные отсутствуют
45	13	14	данные отсутствуют	данные отсутствуют	данные отсутствуют	данные отсутствуют	данные отсутствуют

Государственный регистратор		ФГИС ЕГРН
полное наименование должности	подпись	инициалы, фамилия

М.П.

Земельный участок			
(вид объекта недвижимости)			
Лист № ___	Раздела 3.1	Всего листов раздела 3.1 : ___	Всего разделов: ___
30.09.2021 № 99/2021/420885476			
Кадастровый номер:		02:17:000000:195 (единое землепользование)	

Описание местоположения границ земельного участка							
Номер п/п	Номер точки		Дирекционный угол	Горизонтальное проложение, м	Описание закрепления на местности	Кадастровые номера смежных участков	Сведения об адресах правообладателей смежных земельных участков
	начальная	конечная					
1	2	3	4	5	6	7	8
46	13	14	данные отсутствуют	данные отсутствуют	данные отсутствуют	данные отсутствуют	данные отсутствуют
47	13	14	данные отсутствуют	данные отсутствуют	данные отсутствуют	данные отсутствуют	данные отсутствуют
48	14	15	данные отсутствуют	данные отсутствуют	данные отсутствуют	данные отсутствуют	данные отсутствуют
49	14	15	данные отсутствуют	данные отсутствуют	данные отсутствуют	данные отсутствуют	данные отсутствуют
50	14	15	данные отсутствуют	данные отсутствуют	данные отсутствуют	данные отсутствуют	данные отсутствуют
51	15	16	данные отсутствуют	данные отсутствуют	данные отсутствуют	данные отсутствуют	данные отсутствуют
52	15	16	данные отсутствуют	данные отсутствуют	данные отсутствуют	данные отсутствуют	данные отсутствуют
53	15	16	данные отсутствуют	данные отсутствуют	данные отсутствуют	данные отсутствуют	данные отсутствуют
54	16	17	данные отсутствуют	данные отсутствуют	данные отсутствуют	данные отсутствуют	данные отсутствуют
55	16	17	данные отсутствуют	данные отсутствуют	данные отсутствуют	данные отсутствуют	данные отсутствуют
56	16	17	данные отсутствуют	данные отсутствуют	данные отсутствуют	данные отсутствуют	данные отсутствуют
57	17	18	данные отсутствуют	данные отсутствуют	данные отсутствуют	данные отсутствуют	данные отсутствуют
58	17	18	данные отсутствуют	данные отсутствуют	данные отсутствуют	данные отсутствуют	данные отсутствуют
59	17	18	данные отсутствуют	данные отсутствуют	данные отсутствуют	данные отсутствуют	данные отсутствуют
60	18	19	данные отсутствуют	данные отсутствуют	данные отсутствуют	данные отсутствуют	данные отсутствуют

Государственный регистратор		ФГИС ЕГРН
полное наименование должности	подпись	инициалы, фамилия

М.П.

Земельный участок			
(вид объекта недвижимости)			
Лист № <u> </u> Раздела 3.1	Всего листов раздела 3.1 : <u> </u>	Всего разделов: <u> </u>	Всего листов выписки: <u> </u>
30.09.2021 № 99/2021/420885476			
Кадастровый номер:		02:17:000000:195 (единое землепользование)	

Описание местоположения границ земельного участка							
Номер п/п	Номер точки		Дирекционный угол	Горизонтальное проложение, м	Описание закрепления на местности	Кадастровые номера смежных участков	Сведения об адресах правообладателей смежных земельных участков
	начальная	конечная					
1	2	3	4	5	6	7	8
61	18	19	данные отсутствуют	данные отсутствуют	данные отсутствуют	данные отсутствуют	данные отсутствуют
62	18	19	данные отсутствуют	данные отсутствуют	данные отсутствуют	данные отсутствуют	данные отсутствуют
63	19	20	данные отсутствуют	данные отсутствуют	данные отсутствуют	данные отсутствуют	данные отсутствуют
64	19	20	данные отсутствуют	данные отсутствуют	данные отсутствуют	данные отсутствуют	данные отсутствуют
65	19	20	данные отсутствуют	данные отсутствуют	данные отсутствуют	данные отсутствуют	данные отсутствуют
66	20	21	данные отсутствуют	данные отсутствуют	данные отсутствуют	данные отсутствуют	данные отсутствуют
67	20	21	данные отсутствуют	данные отсутствуют	данные отсутствуют	данные отсутствуют	данные отсутствуют
68	20	21	данные отсутствуют	данные отсутствуют	данные отсутствуют	данные отсутствуют	данные отсутствуют
69	21	22	данные отсутствуют	данные отсутствуют	данные отсутствуют	данные отсутствуют	данные отсутствуют
70	21	22	данные отсутствуют	данные отсутствуют	данные отсутствуют	данные отсутствуют	данные отсутствуют
71	21	22	данные отсутствуют	данные отсутствуют	данные отсутствуют	данные отсутствуют	данные отсутствуют
72	22	23	данные отсутствуют	данные отсутствуют	данные отсутствуют	данные отсутствуют	данные отсутствуют
73	22	23	данные отсутствуют	данные отсутствуют	данные отсутствуют	данные отсутствуют	данные отсутствуют
74	22	23	данные отсутствуют	данные отсутствуют	данные отсутствуют	данные отсутствуют	данные отсутствуют
75	23	24	данные отсутствуют	данные отсутствуют	данные отсутствуют	данные отсутствуют	данные отсутствуют

Государственный регистратор		ФГИС ЕГРН
полное наименование должности	подпись	инициалы, фамилия

М.П.

Земельный участок			
(вид объекта недвижимости)			
Лист №	Раздела 3.1	Всего листов раздела 3.1 : _____	Всего разделов: _____
Всего листов выписки: _____			
30.09.2021 № 99/2021/420885476			
Кадастровый номер:		02:17:000000:195 (единое землепользование)	

Описание местоположения границ земельного участка							
Номер п/п	Номер точки		Дирекционный угол	Горизонтальное проложение, м	Описание закрепления на местности	Кадастровые номера смежных участков	Сведения об адресах правообладателей смежных земельных участков
	начальная	конечная					
1	2	3	4	5	6	7	8
76	23	24	данные отсутствуют	данные отсутствуют	данные отсутствуют	данные отсутствуют	данные отсутствуют
77	23	24	данные отсутствуют	данные отсутствуют	данные отсутствуют	данные отсутствуют	данные отсутствуют
78	24	25	данные отсутствуют	данные отсутствуют	данные отсутствуют	данные отсутствуют	данные отсутствуют
79	24	25	данные отсутствуют	данные отсутствуют	данные отсутствуют	данные отсутствуют	данные отсутствуют
80	24	25	данные отсутствуют	данные отсутствуют	данные отсутствуют	данные отсутствуют	данные отсутствуют
81	25	26	данные отсутствуют	данные отсутствуют	данные отсутствуют	данные отсутствуют	данные отсутствуют
82	25	26	данные отсутствуют	данные отсутствуют	данные отсутствуют	данные отсутствуют	данные отсутствуют
83	25	26	данные отсутствуют	данные отсутствуют	данные отсутствуют	данные отсутствуют	данные отсутствуют
84	26	27	данные отсутствуют	данные отсутствуют	данные отсутствуют	данные отсутствуют	данные отсутствуют
85	26	27	данные отсутствуют	данные отсутствуют	данные отсутствуют	данные отсутствуют	данные отсутствуют
86	26	27	данные отсутствуют	данные отсутствуют	данные отсутствуют	данные отсутствуют	данные отсутствуют
87	27	28	данные отсутствуют	данные отсутствуют	данные отсутствуют	данные отсутствуют	данные отсутствуют
88	27	28	данные отсутствуют	данные отсутствуют	данные отсутствуют	данные отсутствуют	данные отсутствуют
89	27	28	данные отсутствуют	данные отсутствуют	данные отсутствуют	данные отсутствуют	данные отсутствуют
90	28	29	данные отсутствуют	данные отсутствуют	данные отсутствуют	данные отсутствуют	данные отсутствуют

Государственный регистратор		ФГИС ЕГРН
полное наименование должности	подпись	инициалы, фамилия

М.П.

Земельный участок			
(вид объекта недвижимости)			
Лист № <u> </u> Раздела 3.1	Всего листов раздела 3.1 : <u> </u>	Всего разделов: <u> </u>	Всего листов выписки: <u> </u>
30.09.2021 № 99/2021/420885476			
Кадастровый номер:		02:17:000000:195 (единое землепользование)	

Описание местоположения границ земельного участка							
Номер п/п	Номер точки		Дирекционный угол	Горизонтальное проложение, м	Описание закрепления на местности	Кадастровые номера смежных участков	Сведения об адресах правообладателей смежных земельных участков
	начальная	конечная					
1	2	3	4	5	6	7	8
91	28	29	данные отсутствуют	данные отсутствуют	данные отсутствуют	данные отсутствуют	данные отсутствуют
92	28	29	данные отсутствуют	данные отсутствуют	данные отсутствуют	данные отсутствуют	данные отсутствуют
93	29	30	данные отсутствуют	данные отсутствуют	данные отсутствуют	данные отсутствуют	данные отсутствуют
94	29	30	данные отсутствуют	данные отсутствуют	данные отсутствуют	данные отсутствуют	данные отсутствуют
95	29	30	данные отсутствуют	данные отсутствуют	данные отсутствуют	данные отсутствуют	данные отсутствуют
96	30	31	данные отсутствуют	данные отсутствуют	данные отсутствуют	данные отсутствуют	данные отсутствуют
97	30	31	данные отсутствуют	данные отсутствуют	данные отсутствуют	данные отсутствуют	данные отсутствуют
98	30	31	данные отсутствуют	данные отсутствуют	данные отсутствуют	данные отсутствуют	данные отсутствуют
99	31	32	данные отсутствуют	данные отсутствуют	данные отсутствуют	данные отсутствуют	данные отсутствуют
100	31	32	данные отсутствуют	данные отсутствуют	данные отсутствуют	данные отсутствуют	данные отсутствуют
101	31	32	данные отсутствуют	данные отсутствуют	данные отсутствуют	данные отсутствуют	данные отсутствуют
102	32	33	данные отсутствуют	данные отсутствуют	данные отсутствуют	данные отсутствуют	данные отсутствуют
103	32	33	данные отсутствуют	данные отсутствуют	данные отсутствуют	данные отсутствуют	данные отсутствуют
104	32	33	данные отсутствуют	данные отсутствуют	данные отсутствуют	данные отсутствуют	данные отсутствуют
105	33	34	данные отсутствуют	данные отсутствуют	данные отсутствуют	данные отсутствуют	данные отсутствуют

Государственный регистратор		ФГИС ЕГРН
полное наименование должности	подпись	инициалы, фамилия

М.П.

Земельный участок			
(вид объекта недвижимости)			
Лист № <u> </u> Раздела 3.1	Всего листов раздела 3.1 : <u> </u>	Всего разделов: <u> </u>	Всего листов выписки: <u> </u>
30.09.2021 № 99/2021/420885476			
Кадастровый номер:		02:17:000000:195 (единое землепользование)	

Описание местоположения границ земельного участка							
Номер п/п	Номер точки		Дирекционный угол	Горизонтальное проложение, м	Описание закрепления на местности	Кадастровые номера смежных участков	Сведения об адресах правообладателей смежных земельных участков
	начальная	конечная					
1	2	3	4	5	6	7	8
106	33	34	данные отсутствуют	данные отсутствуют	данные отсутствуют	данные отсутствуют	данные отсутствуют
107	33	34	данные отсутствуют	данные отсутствуют	данные отсутствуют	данные отсутствуют	данные отсутствуют
108	34	35	данные отсутствуют	данные отсутствуют	данные отсутствуют	данные отсутствуют	данные отсутствуют
109	34	35	данные отсутствуют	данные отсутствуют	данные отсутствуют	данные отсутствуют	данные отсутствуют
110	34	35	данные отсутствуют	данные отсутствуют	данные отсутствуют	данные отсутствуют	данные отсутствуют
111	35	36	данные отсутствуют	данные отсутствуют	данные отсутствуют	данные отсутствуют	данные отсутствуют
112	35	36	данные отсутствуют	данные отсутствуют	данные отсутствуют	данные отсутствуют	данные отсутствуют
113	35	36	данные отсутствуют	данные отсутствуют	данные отсутствуют	данные отсутствуют	данные отсутствуют
114	36	37	данные отсутствуют	данные отсутствуют	данные отсутствуют	данные отсутствуют	данные отсутствуют
115	36	37	данные отсутствуют	данные отсутствуют	данные отсутствуют	данные отсутствуют	данные отсутствуют
116	36	37	данные отсутствуют	данные отсутствуют	данные отсутствуют	данные отсутствуют	данные отсутствуют
117	37	38	данные отсутствуют	данные отсутствуют	данные отсутствуют	данные отсутствуют	данные отсутствуют
118	37	38	данные отсутствуют	данные отсутствуют	данные отсутствуют	данные отсутствуют	данные отсутствуют
119	37	38	данные отсутствуют	данные отсутствуют	данные отсутствуют	данные отсутствуют	данные отсутствуют
120	38	39	данные отсутствуют	данные отсутствуют	данные отсутствуют	данные отсутствуют	данные отсутствуют

Государственный регистратор		ФГИС ЕГРН
полное наименование должности	подпись	инициалы, фамилия

М.П.

Земельный участок			
(вид объекта недвижимости)			
Лист № <u> </u> Раздела 3.1	Всего листов раздела 3.1 : <u> </u>	Всего разделов: <u> </u>	Всего листов выписки: <u> </u>
30.09.2021 № 99/2021/420885476			
Кадастровый номер:		02:17:000000:195 (единое землепользование)	

Описание местоположения границ земельного участка							
Номер п/п	Номер точки		Дирекционный угол	Горизонтальное проложение, м	Описание закрепления на местности	Кадастровые номера смежных участков	Сведения об адресах правообладателей смежных земельных участков
	начальная	конечная					
1	2	3	4	5	6	7	8
121	38	39	данные отсутствуют	данные отсутствуют	данные отсутствуют	данные отсутствуют	данные отсутствуют
122	38	39	данные отсутствуют	данные отсутствуют	данные отсутствуют	данные отсутствуют	данные отсутствуют
123	39	40	данные отсутствуют	данные отсутствуют	данные отсутствуют	данные отсутствуют	данные отсутствуют
124	39	40	данные отсутствуют	данные отсутствуют	данные отсутствуют	данные отсутствуют	данные отсутствуют
125	39	40	данные отсутствуют	данные отсутствуют	данные отсутствуют	данные отсутствуют	данные отсутствуют
126	40	41	данные отсутствуют	данные отсутствуют	данные отсутствуют	данные отсутствуют	данные отсутствуют
127	40	41	данные отсутствуют	данные отсутствуют	данные отсутствуют	данные отсутствуют	данные отсутствуют
128	40	41	данные отсутствуют	данные отсутствуют	данные отсутствуют	данные отсутствуют	данные отсутствуют
129	41	42	данные отсутствуют	данные отсутствуют	данные отсутствуют	данные отсутствуют	данные отсутствуют
130	41	42	данные отсутствуют	данные отсутствуют	данные отсутствуют	данные отсутствуют	данные отсутствуют
131	41	42	данные отсутствуют	данные отсутствуют	данные отсутствуют	данные отсутствуют	данные отсутствуют
132	42	43	данные отсутствуют	данные отсутствуют	данные отсутствуют	данные отсутствуют	данные отсутствуют
133	42	43	данные отсутствуют	данные отсутствуют	данные отсутствуют	данные отсутствуют	данные отсутствуют
134	42	43	данные отсутствуют	данные отсутствуют	данные отсутствуют	данные отсутствуют	данные отсутствуют
135	43	44	данные отсутствуют	данные отсутствуют	данные отсутствуют	данные отсутствуют	данные отсутствуют

Государственный регистратор		ФГИС ЕГРН
полное наименование должности	подпись	инициалы, фамилия

М.П.

Земельный участок			
(вид объекта недвижимости)			
Лист № ___	Раздела 3.1	Всего листов раздела 3.1 : ___	Всего разделов: ___
30.09.2021 № 99/2021/420885476			
Кадастровый номер:		02:17:000000:195 (единое землепользование)	

Описание местоположения границ земельного участка							
Номер п/п	Номер точки		Дирекционный угол	Горизонтальное проложение, м	Описание закрепления на местности	Кадастровые номера смежных участков	Сведения об адресах правообладателей смежных земельных участков
	начальная	конечная					
1	2	3	4	5	6	7	8
136	43	44	данные отсутствуют	данные отсутствуют	данные отсутствуют	данные отсутствуют	данные отсутствуют
137	43	1	данные отсутствуют	данные отсутствуют	данные отсутствуют	данные отсутствуют	данные отсутствуют
138	44	45	данные отсутствуют	данные отсутствуют	данные отсутствуют	данные отсутствуют	данные отсутствуют
139	44	45	данные отсутствуют	данные отсутствуют	данные отсутствуют	данные отсутствуют	данные отсутствуют
140	45	46	данные отсутствуют	данные отсутствуют	данные отсутствуют	данные отсутствуют	данные отсутствуют
141	45	46	данные отсутствуют	данные отсутствуют	данные отсутствуют	данные отсутствуют	данные отсутствуют
142	46	47	данные отсутствуют	данные отсутствуют	данные отсутствуют	данные отсутствуют	данные отсутствуют
143	46	47	данные отсутствуют	данные отсутствуют	данные отсутствуют	данные отсутствуют	данные отсутствуют
144	47	48	данные отсутствуют	данные отсутствуют	данные отсутствуют	данные отсутствуют	данные отсутствуют
145	47	48	данные отсутствуют	данные отсутствуют	данные отсутствуют	данные отсутствуют	данные отсутствуют
146	48	49	данные отсутствуют	данные отсутствуют	данные отсутствуют	данные отсутствуют	данные отсутствуют
147	48	49	данные отсутствуют	данные отсутствуют	данные отсутствуют	данные отсутствуют	данные отсутствуют
148	49	50	данные отсутствуют	данные отсутствуют	данные отсутствуют	данные отсутствуют	данные отсутствуют
149	49	50	данные отсутствуют	данные отсутствуют	данные отсутствуют	данные отсутствуют	данные отсутствуют
150	50	51	данные отсутствуют	данные отсутствуют	данные отсутствуют	данные отсутствуют	данные отсутствуют

Государственный регистратор		ФГИС ЕГРН
полное наименование должности	подпись	инициалы, фамилия

М.П.

Земельный участок			
(вид объекта недвижимости)			
Лист № <u> </u> Раздела 3.1	Всего листов раздела 3.1 : <u> </u>	Всего разделов: <u> </u>	Всего листов выписки: <u> </u>
30.09.2021 № 99/2021/420885476			
Кадастровый номер:		02:17:000000:195 (единое землепользование)	

Описание местоположения границ земельного участка							
Номер п/п	Номер точки		Дирекционный угол	Горизонтальное проложение, м	Описание закрепления на местности	Кадастровые номера смежных участков	Сведения об адресах правообладателей смежных земельных участков
	начальная	конечная					
1	2	3	4	5	6	7	8
151	50	51	данные отсутствуют	данные отсутствуют	данные отсутствуют	данные отсутствуют	данные отсутствуют
152	51	52	данные отсутствуют	данные отсутствуют	данные отсутствуют	данные отсутствуют	данные отсутствуют
153	51	52	данные отсутствуют	данные отсутствуют	данные отсутствуют	данные отсутствуют	данные отсутствуют
154	52	53	данные отсутствуют	данные отсутствуют	данные отсутствуют	данные отсутствуют	данные отсутствуют
155	52	53	данные отсутствуют	данные отсутствуют	данные отсутствуют	данные отсутствуют	данные отсутствуют
156	53	54	данные отсутствуют	данные отсутствуют	данные отсутствуют	данные отсутствуют	данные отсутствуют
157	53	54	данные отсутствуют	данные отсутствуют	данные отсутствуют	данные отсутствуют	данные отсутствуют
158	54	55	данные отсутствуют	данные отсутствуют	данные отсутствуют	данные отсутствуют	данные отсутствуют
159	54	55	данные отсутствуют	данные отсутствуют	данные отсутствуют	данные отсутствуют	данные отсутствуют
160	55	56	данные отсутствуют	данные отсутствуют	данные отсутствуют	данные отсутствуют	данные отсутствуют
161	55	56	данные отсутствуют	данные отсутствуют	данные отсутствуют	данные отсутствуют	данные отсутствуют
162	56	57	данные отсутствуют	данные отсутствуют	данные отсутствуют	данные отсутствуют	данные отсутствуют
163	56	57	данные отсутствуют	данные отсутствуют	данные отсутствуют	данные отсутствуют	данные отсутствуют
164	57	58	данные отсутствуют	данные отсутствуют	данные отсутствуют	данные отсутствуют	данные отсутствуют
165	57	58	данные отсутствуют	данные отсутствуют	данные отсутствуют	данные отсутствуют	данные отсутствуют

Государственный регистратор		ФГИС ЕГРН
полное наименование должности	подпись	инициалы, фамилия

М.П.

Земельный участок			
(вид объекта недвижимости)			
Лист № __ Раздела 3.1	Всего листов раздела 3.1 : __	Всего разделов: __	Всего листов выписки: __
30.09.2021 № 99/2021/420885476			
Кадастровый номер:		02:17:000000:195 (единое землепользование)	

Описание местоположения границ земельного участка							
Номер п/п	Номер точки		Дирекционный угол	Горизонтальное проложение, м	Описание закрепления на местности	Кадастровые номера смежных участков	Сведения об адресах правообладателей смежных земельных участков
	начальная	конечная					
1	2	3	4	5	6	7	8
166	58	59	данные отсутствуют	данные отсутствуют	данные отсутствуют	данные отсутствуют	данные отсутствуют
167	58	59	данные отсутствуют	данные отсутствуют	данные отсутствуют	данные отсутствуют	данные отсутствуют
168	59	60	данные отсутствуют	данные отсутствуют	данные отсутствуют	данные отсутствуют	данные отсутствуют
169	59	60	данные отсутствуют	данные отсутствуют	данные отсутствуют	данные отсутствуют	данные отсутствуют
170	60	61	данные отсутствуют	данные отсутствуют	данные отсутствуют	данные отсутствуют	данные отсутствуют
171	60	61	данные отсутствуют	данные отсутствуют	данные отсутствуют	данные отсутствуют	данные отсутствуют
172	61	62	данные отсутствуют	данные отсутствуют	данные отсутствуют	данные отсутствуют	данные отсутствуют
173	61	62	данные отсутствуют	данные отсутствуют	данные отсутствуют	данные отсутствуют	данные отсутствуют
174	62	63	данные отсутствуют	данные отсутствуют	данные отсутствуют	данные отсутствуют	данные отсутствуют
175	62	63	данные отсутствуют	данные отсутствуют	данные отсутствуют	данные отсутствуют	данные отсутствуют
176	63	64	данные отсутствуют	данные отсутствуют	данные отсутствуют	данные отсутствуют	данные отсутствуют
177	63	64	данные отсутствуют	данные отсутствуют	данные отсутствуют	данные отсутствуют	данные отсутствуют
178	64	65	данные отсутствуют	данные отсутствуют	данные отсутствуют	данные отсутствуют	данные отсутствуют
179	64	65	данные отсутствуют	данные отсутствуют	данные отсутствуют	данные отсутствуют	данные отсутствуют
180	65	66	данные отсутствуют	данные отсутствуют	данные отсутствуют	данные отсутствуют	данные отсутствуют

Государственный регистратор		ФГИС ЕГРН
полное наименование должности	подпись	инициалы, фамилия

М.П.

Земельный участок			
(вид объекта недвижимости)			
Лист № ___	Раздела 3.1	Всего листов раздела 3.1 : ___	Всего разделов: ___
30.09.2021 № 99/2021/420885476			
Кадастровый номер:		02:17:000000:195 (единое землепользование)	

Описание местоположения границ земельного участка							
Номер п/п	Номер точки		Дирекционный угол	Горизонтальное проложение, м	Описание закрепления на местности	Кадастровые номера смежных участков	Сведения об адресах правообладателей смежных земельных участков
	начальная	конечная					
1	2	3	4	5	6	7	8
181	65	66	данные отсутствуют	данные отсутствуют	данные отсутствуют	данные отсутствуют	данные отсутствуют
182	66	67	данные отсутствуют	данные отсутствуют	данные отсутствуют	данные отсутствуют	данные отсутствуют
183	66	67	данные отсутствуют	данные отсутствуют	данные отсутствуют	данные отсутствуют	данные отсутствуют
184	67	68	данные отсутствуют	данные отсутствуют	данные отсутствуют	данные отсутствуют	данные отсутствуют
185	67	68	данные отсутствуют	данные отсутствуют	данные отсутствуют	данные отсутствуют	данные отсутствуют
186	68	69	данные отсутствуют	данные отсутствуют	данные отсутствуют	данные отсутствуют	данные отсутствуют
187	68	69	данные отсутствуют	данные отсутствуют	данные отсутствуют	данные отсутствуют	данные отсутствуют
188	69	70	данные отсутствуют	данные отсутствуют	данные отсутствуют	данные отсутствуют	данные отсутствуют
189	69	70	данные отсутствуют	данные отсутствуют	данные отсутствуют	данные отсутствуют	данные отсутствуют
190	70	71	данные отсутствуют	данные отсутствуют	данные отсутствуют	данные отсутствуют	данные отсутствуют
191	70	71	данные отсутствуют	данные отсутствуют	данные отсутствуют	данные отсутствуют	данные отсутствуют
192	71	72	данные отсутствуют	данные отсутствуют	данные отсутствуют	данные отсутствуют	данные отсутствуют
193	71	72	данные отсутствуют	данные отсутствуют	данные отсутствуют	данные отсутствуют	данные отсутствуют
194	72	73	данные отсутствуют	данные отсутствуют	данные отсутствуют	данные отсутствуют	данные отсутствуют
195	72	73	данные отсутствуют	данные отсутствуют	данные отсутствуют	данные отсутствуют	данные отсутствуют

Государственный регистратор		ФГИС ЕГРН
полное наименование должности	подпись	инициалы, фамилия

М.П.

Земельный участок			
(вид объекта недвижимости)			
Лист № <u> </u> Раздела 3.1	Всего листов раздела 3.1 : <u> </u>	Всего разделов: <u> </u>	Всего листов выписки: <u> </u>
30.09.2021 № 99/2021/420885476			
Кадастровый номер:		02:17:000000:195 (единое землепользование)	

Описание местоположения границ земельного участка							
Номер п/п	Номер точки		Дирекционный угол	Горизонтальное проложение, м	Описание закрепления на местности	Кадастровые номера смежных участков	Сведения об адресах правообладателей смежных земельных участков
	начальная	конечная					
1	2	3	4	5	6	7	8
196	73	74	данные отсутствуют	данные отсутствуют	данные отсутствуют	данные отсутствуют	данные отсутствуют
197	73	74	данные отсутствуют	данные отсутствуют	данные отсутствуют	данные отсутствуют	данные отсутствуют
198	74	75	данные отсутствуют	данные отсутствуют	данные отсутствуют	данные отсутствуют	данные отсутствуют
199	74	75	данные отсутствуют	данные отсутствуют	данные отсутствуют	данные отсутствуют	данные отсутствуют
200	75	76	данные отсутствуют	данные отсутствуют	данные отсутствуют	данные отсутствуют	данные отсутствуют
201	75	76	данные отсутствуют	данные отсутствуют	данные отсутствуют	данные отсутствуют	данные отсутствуют
202	76	77	данные отсутствуют	данные отсутствуют	данные отсутствуют	данные отсутствуют	данные отсутствуют
203	76	77	данные отсутствуют	данные отсутствуют	данные отсутствуют	данные отсутствуют	данные отсутствуют
204	77	78	данные отсутствуют	данные отсутствуют	данные отсутствуют	данные отсутствуют	данные отсутствуют
205	77	78	данные отсутствуют	данные отсутствуют	данные отсутствуют	данные отсутствуют	данные отсутствуют
206	78	79	данные отсутствуют	данные отсутствуют	данные отсутствуют	данные отсутствуют	данные отсутствуют
207	78	79	данные отсутствуют	данные отсутствуют	данные отсутствуют	данные отсутствуют	данные отсутствуют
208	79	80	данные отсутствуют	данные отсутствуют	данные отсутствуют	данные отсутствуют	данные отсутствуют
209	79	80	данные отсутствуют	данные отсутствуют	данные отсутствуют	данные отсутствуют	данные отсутствуют
210	80	81	данные отсутствуют	данные отсутствуют	данные отсутствуют	данные отсутствуют	данные отсутствуют

Государственный регистратор		ФГИС ЕГРН
полное наименование должности	подпись	инициалы, фамилия

М.П.

Земельный участок			
(вид объекта недвижимости)			
Лист № <u> </u> Раздела 3.1	Всего листов раздела 3.1 : <u> </u>	Всего разделов: <u> </u>	Всего листов выписки: <u> </u>
30.09.2021 № 99/2021/420885476			
Кадастровый номер:		02:17:000000:195 (единое землепользование)	

Описание местоположения границ земельного участка							
Номер п/п	Номер точки		Дирекционный угол	Горизонтальное проложение, м	Описание закрепления на местности	Кадастровые номера смежных участков	Сведения об адресах правообладателей смежных земельных участков
	начальная	конечная					
1	2	3	4	5	6	7	8
211	80	81	данные отсутствуют	данные отсутствуют	данные отсутствуют	данные отсутствуют	данные отсутствуют
212	81	82	данные отсутствуют	данные отсутствуют	данные отсутствуют	данные отсутствуют	данные отсутствуют
213	81	82	данные отсутствуют	данные отсутствуют	данные отсутствуют	данные отсутствуют	данные отсутствуют
214	82	83	данные отсутствуют	данные отсутствуют	данные отсутствуют	данные отсутствуют	данные отсутствуют
215	82	83	данные отсутствуют	данные отсутствуют	данные отсутствуют	данные отсутствуют	данные отсутствуют
216	83	84	данные отсутствуют	данные отсутствуют	данные отсутствуют	данные отсутствуют	данные отсутствуют
217	83	84	данные отсутствуют	данные отсутствуют	данные отсутствуют	данные отсутствуют	данные отсутствуют
218	84	85	данные отсутствуют	данные отсутствуют	данные отсутствуют	данные отсутствуют	данные отсутствуют
219	84	85	данные отсутствуют	данные отсутствуют	данные отсутствуют	данные отсутствуют	данные отсутствуют
220	85	86	данные отсутствуют	данные отсутствуют	данные отсутствуют	данные отсутствуют	данные отсутствуют
221	85	86	данные отсутствуют	данные отсутствуют	данные отсутствуют	данные отсутствуют	данные отсутствуют
222	86	87	данные отсутствуют	данные отсутствуют	данные отсутствуют	данные отсутствуют	данные отсутствуют
223	86	87	данные отсутствуют	данные отсутствуют	данные отсутствуют	данные отсутствуют	данные отсутствуют
224	87	88	данные отсутствуют	данные отсутствуют	данные отсутствуют	данные отсутствуют	данные отсутствуют
225	87	88	данные отсутствуют	данные отсутствуют	данные отсутствуют	данные отсутствуют	данные отсутствуют

Государственный регистратор		ФГИС ЕГРН
полное наименование должности	подпись	инициалы, фамилия

М.П.

Земельный участок			
(вид объекта недвижимости)			
Лист № <u> </u> Раздела 3.1	Всего листов раздела 3.1 : <u> </u>	Всего разделов: <u> </u>	Всего листов выписки: <u> </u>
30.09.2021 № 99/2021/420885476			
Кадастровый номер:		02:17:000000:195 (единое землепользование)	

Описание местоположения границ земельного участка							
Номер п/п	Номер точки		Дирекционный угол	Горизонтальное проложение, м	Описание закрепления на местности	Кадастровые номера смежных участков	Сведения об адресах правообладателей смежных земельных участков
	начальная	конечная					
1	2	3	4	5	6	7	8
226	88	89	данные отсутствуют	данные отсутствуют	данные отсутствуют	данные отсутствуют	данные отсутствуют
227	88	89	данные отсутствуют	данные отсутствуют	данные отсутствуют	данные отсутствуют	данные отсутствуют
228	89	90	данные отсутствуют	данные отсутствуют	данные отсутствуют	данные отсутствуют	данные отсутствуют
229	89	90	данные отсутствуют	данные отсутствуют	данные отсутствуют	данные отсутствуют	данные отсутствуют
230	90	91	данные отсутствуют	данные отсутствуют	данные отсутствуют	данные отсутствуют	данные отсутствуют
231	90	91	данные отсутствуют	данные отсутствуют	данные отсутствуют	данные отсутствуют	данные отсутствуют
232	91	92	данные отсутствуют	данные отсутствуют	данные отсутствуют	данные отсутствуют	данные отсутствуют
233	91	92	данные отсутствуют	данные отсутствуют	данные отсутствуют	данные отсутствуют	данные отсутствуют
234	92	93	данные отсутствуют	данные отсутствуют	данные отсутствуют	данные отсутствуют	данные отсутствуют
235	92	93	данные отсутствуют	данные отсутствуют	данные отсутствуют	данные отсутствуют	данные отсутствуют
236	93	94	данные отсутствуют	данные отсутствуют	данные отсутствуют	данные отсутствуют	данные отсутствуют
237	93	94	данные отсутствуют	данные отсутствуют	данные отсутствуют	данные отсутствуют	данные отсутствуют
238	94	95	данные отсутствуют	данные отсутствуют	данные отсутствуют	данные отсутствуют	данные отсутствуют
239	94	95	данные отсутствуют	данные отсутствуют	данные отсутствуют	данные отсутствуют	данные отсутствуют
240	95	96	данные отсутствуют	данные отсутствуют	данные отсутствуют	данные отсутствуют	данные отсутствуют

Государственный регистратор		ФГИС ЕГРН
полное наименование должности	подпись	инициалы, фамилия

М.П.

Земельный участок			
(вид объекта недвижимости)			
Лист № __	Раздела 3.1	Всего листов раздела 3.1 : __	Всего разделов: __
Всего листов выписки: __			
30.09.2021 № 99/2021/420885476			
Кадастровый номер:		02:17:000000:195 (единое землепользование)	

Описание местоположения границ земельного участка							
Номер п/п	Номер точки		Дирекционный угол	Горизонтальное проложение, м	Описание закрепления на местности	Кадастровые номера смежных участков	Сведения об адресах правообладателей смежных земельных участков
	начальная	конечная					
1	2	3	4	5	6	7	8
241	95	96	данные отсутствуют	данные отсутствуют	данные отсутствуют	данные отсутствуют	данные отсутствуют
242	96	97	данные отсутствуют	данные отсутствуют	данные отсутствуют	данные отсутствуют	данные отсутствуют
243	96	97	данные отсутствуют	данные отсутствуют	данные отсутствуют	данные отсутствуют	данные отсутствуют
244	97	98	данные отсутствуют	данные отсутствуют	данные отсутствуют	данные отсутствуют	данные отсутствуют
245	97	98	данные отсутствуют	данные отсутствуют	данные отсутствуют	данные отсутствуют	данные отсутствуют
246	98	1	данные отсутствуют	данные отсутствуют	данные отсутствуют	данные отсутствуют	данные отсутствуют
247	98	99	данные отсутствуют	данные отсутствуют	данные отсутствуют	данные отсутствуют	данные отсутствуют
248	99	100	данные отсутствуют	данные отсутствуют	данные отсутствуют	данные отсутствуют	данные отсутствуют
249	100	101	данные отсутствуют	данные отсутствуют	данные отсутствуют	данные отсутствуют	данные отсутствуют
250	101	102	данные отсутствуют	данные отсутствуют	данные отсутствуют	данные отсутствуют	данные отсутствуют
251	102	103	данные отсутствуют	данные отсутствуют	данные отсутствуют	данные отсутствуют	данные отсутствуют
252	103	104	данные отсутствуют	данные отсутствуют	данные отсутствуют	данные отсутствуют	данные отсутствуют
253	104	105	данные отсутствуют	данные отсутствуют	данные отсутствуют	данные отсутствуют	данные отсутствуют
254	105	106	данные отсутствуют	данные отсутствуют	данные отсутствуют	данные отсутствуют	данные отсутствуют
255	106	107	данные отсутствуют	данные отсутствуют	данные отсутствуют	данные отсутствуют	данные отсутствуют

Государственный регистратор		ФГИС ЕГРН
полное наименование должности	подпись	инициалы, фамилия

М.П.

Земельный участок			
(вид объекта недвижимости)			
Лист № __	Раздела 3.1	Всего листов раздела 3.1 : __	Всего разделов: __
30.09.2021 № 99/2021/420885476			
Кадастровый номер:		02:17:000000:195 (единое землепользование)	

Описание местоположения границ земельного участка							
Номер п/п	Номер точки		Дирекционный угол	Горизонтальное проложение, м	Описание закрепления на местности	Кадастровые номера смежных участков	Сведения об адресах правообладателей смежных земельных участков
	начальная	конечная					
1	2	3	4	5	6	7	8
256	107	108	данные отсутствуют	данные отсутствуют	данные отсутствуют	данные отсутствуют	данные отсутствуют
257	108	109	данные отсутствуют	данные отсутствуют	данные отсутствуют	данные отсутствуют	данные отсутствуют
258	109	110	данные отсутствуют	данные отсутствуют	данные отсутствуют	данные отсутствуют	данные отсутствуют
259	110	111	данные отсутствуют	данные отсутствуют	данные отсутствуют	данные отсутствуют	данные отсутствуют
260	111	112	данные отсутствуют	данные отсутствуют	данные отсутствуют	данные отсутствуют	данные отсутствуют
261	112	113	данные отсутствуют	данные отсутствуют	данные отсутствуют	данные отсутствуют	данные отсутствуют
262	113	114	данные отсутствуют	данные отсутствуют	данные отсутствуют	данные отсутствуют	данные отсутствуют
263	114	115	данные отсутствуют	данные отсутствуют	данные отсутствуют	данные отсутствуют	данные отсутствуют
264	115	116	данные отсутствуют	данные отсутствуют	данные отсутствуют	данные отсутствуют	данные отсутствуют
265	116	117	данные отсутствуют	данные отсутствуют	данные отсутствуют	данные отсутствуют	данные отсутствуют
266	117	118	данные отсутствуют	данные отсутствуют	данные отсутствуют	данные отсутствуют	данные отсутствуют
267	118	119	данные отсутствуют	данные отсутствуют	данные отсутствуют	данные отсутствуют	данные отсутствуют
268	119	120	данные отсутствуют	данные отсутствуют	данные отсутствуют	данные отсутствуют	данные отсутствуют
269	120	121	данные отсутствуют	данные отсутствуют	данные отсутствуют	данные отсутствуют	данные отсутствуют
270	121	122	данные отсутствуют	данные отсутствуют	данные отсутствуют	данные отсутствуют	данные отсутствуют

Государственный регистратор		ФГИС ЕГРН
полное наименование должности	подпись	инициалы, фамилия

М.П.

Земельный участок			
(вид объекта недвижимости)			
Лист № __	Раздела 3.1	Всего листов раздела 3.1 : __	Всего разделов: __
30.09.2021 № 99/2021/420885476			
Кадастровый номер:		02:17:000000:195 (единое землепользование)	

Описание местоположения границ земельного участка							
Номер п/п	Номер точки		Дирекционный угол	Горизонтальное проложение, м	Описание закрепления на местности	Кадастровые номера смежных участков	Сведения об адресах правообладателей смежных земельных участков
	начальная	конечная					
1	2	3	4	5	6	7	8
271	122	123	данные отсутствуют	данные отсутствуют	данные отсутствуют	данные отсутствуют	данные отсутствуют
272	123	124	данные отсутствуют	данные отсутствуют	данные отсутствуют	данные отсутствуют	данные отсутствуют
273	124	125	данные отсутствуют	данные отсутствуют	данные отсутствуют	данные отсутствуют	данные отсутствуют
274	125	126	данные отсутствуют	данные отсутствуют	данные отсутствуют	данные отсутствуют	данные отсутствуют
275	126	127	данные отсутствуют	данные отсутствуют	данные отсутствуют	данные отсутствуют	данные отсутствуют
276	127	128	данные отсутствуют	данные отсутствуют	данные отсутствуют	данные отсутствуют	данные отсутствуют
277	128	129	данные отсутствуют	данные отсутствуют	данные отсутствуют	данные отсутствуют	данные отсутствуют
278	129	130	данные отсутствуют	данные отсутствуют	данные отсутствуют	данные отсутствуют	данные отсутствуют
279	130	131	данные отсутствуют	данные отсутствуют	данные отсутствуют	данные отсутствуют	данные отсутствуют
280	131	132	данные отсутствуют	данные отсутствуют	данные отсутствуют	данные отсутствуют	данные отсутствуют
281	132	133	данные отсутствуют	данные отсутствуют	данные отсутствуют	данные отсутствуют	данные отсутствуют
282	133	134	данные отсутствуют	данные отсутствуют	данные отсутствуют	данные отсутствуют	данные отсутствуют
283	134	135	данные отсутствуют	данные отсутствуют	данные отсутствуют	данные отсутствуют	данные отсутствуют
284	135	136	данные отсутствуют	данные отсутствуют	данные отсутствуют	данные отсутствуют	данные отсутствуют
285	136	137	данные отсутствуют	данные отсутствуют	данные отсутствуют	данные отсутствуют	данные отсутствуют

Государственный регистратор		ФГИС ЕГРН
полное наименование должности	подпись	инициалы, фамилия

М.П.

Выписка из Единого государственного реестра недвижимости об объекте недвижимости
Описание местоположения земельного участка

62

Земельный участок			
(вид объекта недвижимости)			
Лист № <u> </u> Раздела 3.1	Всего листов раздела 3.1 : <u> </u>	Всего разделов: <u> </u>	Всего листов выписки: <u> </u>
30.09.2021 № 99/2021/420885476			
Кадастровый номер:		02:17:000000:195 (единое землепользование)	

Описание местоположения границ земельного участка							
Номер п/п	Номер точки		Дирекционный угол	Горизонтальное проложение, м	Описание закрепления на местности	Кадастровые номера смежных участков	Сведения об адресах правообладателей смежных земельных участков
	начальная	конечная					
1	2	3	4	5	6	7	8
286	137	138	данные отсутствуют	данные отсутствуют	данные отсутствуют	данные отсутствуют	данные отсутствуют
287	138	139	данные отсутствуют	данные отсутствуют	данные отсутствуют	данные отсутствуют	данные отсутствуют
288	139	140	данные отсутствуют	данные отсутствуют	данные отсутствуют	данные отсутствуют	данные отсутствуют
289	140	141	данные отсутствуют	данные отсутствуют	данные отсутствуют	данные отсутствуют	данные отсутствуют
290	141	142	данные отсутствуют	данные отсутствуют	данные отсутствуют	данные отсутствуют	данные отсутствуют
291	142	143	данные отсутствуют	данные отсутствуют	данные отсутствуют	данные отсутствуют	данные отсутствуют
292	143	144	данные отсутствуют	данные отсутствуют	данные отсутствуют	данные отсутствуют	данные отсутствуют
293	144	145	данные отсутствуют	данные отсутствуют	данные отсутствуют	данные отсутствуют	данные отсутствуют
294	145	146	данные отсутствуют	данные отсутствуют	данные отсутствуют	данные отсутствуют	данные отсутствуют
295	146	1	данные отсутствуют	данные отсутствуют	данные отсутствуют	данные отсутствуют	данные отсутствуют

Государственный регистратор		ФГИС ЕГРН
полное наименование должности	подпись	инициалы, фамилия

М.П.

Раздел 3.2

Выписка из Единого государственного реестра недвижимости об объекте недвижимости
Описание местоположения земельного участка

Земельный участок			
(вид объекта недвижимости)			
Лист № <u> </u> Раздела 3.2	Всего листов раздела 3.2 : <u> </u>	Всего разделов: <u> </u>	Всего листов выписки: <u> </u>
30.09.2021 № 99/2021/420885476			
Кадастровый номер:		02:17:000000:195 (единое землепользование)	

Сведения о характерных точках границы земельного участка				
Система координат:				
Зона №				
Номер точки	Координаты		Описание закрепления на местности	Средняя квадратическая погрешность определения координат характерных точек границ земельного участка, м
	X	Y		
1	2	3	4	5
1	794300.19	1325153.46	Долговременный межевой знак	2.5
2	794309.63	1325182.17	Долговременный межевой знак	2.5
3	794183.81	1325273.53	Долговременный межевой знак	2.5
4	794252.19	1325391.06	Долговременный межевой знак	2.5
5	794281.38	1325462.04	Долговременный межевой знак	2.5
6	794311.73	1325505.43	Долговременный межевой знак	2.5
7	794387.78	1325604.02	Долговременный межевой знак	2.5
8	794466.74	1325660.19	Долговременный межевой знак	2.5
9	794480.79	1325703.67	Долговременный межевой знак	2.5
10	794421.67	1325652.12	Долговременный межевой знак	2.5
11	794363.08	1325610.3	Долговременный межевой знак	2.5
12	794266.8	1325471.17	Долговременный межевой знак	2.5
13	794213.36	1325351.4	Долговременный межевой знак	2.5
14	794171.03	1325285.06	Долговременный межевой знак	2.5
15	793773.64	1325579.2	Долговременный межевой знак	2.5

Государственный регистратор		ФГИС ЕГРН
полное наименование должности	подпись	инициалы, фамилия

М.П.

42

Выписка из Единого государственного реестра недвижимости об объекте недвижимости
Описание местоположения земельного участка

Земельный участок			
(вид объекта недвижимости)			
Лист №	Раздела 3.2	Всего листов раздела 3.2 : ____	Всего разделов: ____
Всего листов выписки: ____			
30.09.2021 № 99/2021/420885476			
Кадастровый номер:		02:17:000000:195 (единое землепользование)	

Сведения о характерных точках границы земельного участка				
Система координат:				
Зона №				
Номер точки	Координаты		Описание закрепления на местности	Средняя квадратическая погрешность определения координат характерных точек границ земельного участка, м
	X	Y		
1	2	3	4	5
16	793731.31	1325608.63	Долговременный межевой знак	2.5
17	793684.85	1325624.11	Долговременный межевой знак	2.5
18	793656.15	1325627.52	Долговременный межевой знак	2.5
19	793622.15	1325627.69	Долговременный межевой знак	2.5
20	793651.35	1325610.1	Долговременный межевой знак	2.5
21	793673.06	1325588.72	Долговременный межевой знак	2.5
22	793671.93	1325585.25	Долговременный межевой знак	2.5
23	793685.92	1325581.14	Долговременный межевой знак	2.5
24	793711.49	1325565.01	Долговременный межевой знак	2.5
25	793773.69	1325547.87	Долговременный межевой знак	2.5
26	794174.41	1325239.22	Долговременный межевой знак	2.5
27	793420.76	1325502.24	данные отсутствуют	данные отсутствуют
28	793406.61	1325504.75	данные отсутствуют	данные отсутствуют
29	793324.42	1325479.7	данные отсутствуют	данные отсутствуют
30	793190.9	1325654.94	данные отсутствуют	данные отсутствуют

Государственный регистратор		ФГИС ЕГРН
полное наименование должности	подпись	инициалы, фамилия

М.П.

Раздел 3.2

Выписка из Единого государственного реестра недвижимости об объекте недвижимости
Описание местоположения земельного участка

Земельный участок			
(вид объекта недвижимости)			
Лист №	Раздела 3.2	Всего листов раздела 3.2 : ____	Всего разделов: ____
Всего листов выписки: ____			
30.09.2021 № 99/2021/420885476			
Кадастровый номер:		02:17:000000:195 (единое землепользование)	

Сведения о характерных точках границы земельного участка				
Система координат:				
Зона №				
Номер точки	Координаты		Описание закрепления на местности	Средняя квадратическая погрешность определения координат характерных точек границ земельного участка, м
	X	Y		
1	2	3	4	5
31	793024	1325796.82	данные отсутствуют	данные отсутствуют
32	792848.75	1325763.42	данные отсутствуют	данные отсутствуют
33	792723.58	1325863.57	данные отсутствуют	данные отсутствуют
34	792740.27	1326038.82	данные отсутствуют	данные отсутствуют
35	792832.06	1326422.69	данные отсутствуют	данные отсутствуют
36	792882.13	1326564.54	данные отсутствуют	данные отсутствуют
37	792948.89	1326731.46	данные отсутствуют	данные отсутствуют
38	793007.31	1326915.04	данные отсутствуют	данные отсутствуют
39	793037.01	1326966.19	данные отсутствуют	данные отсутствуют
40	793038.96	1326969.55	данные отсутствуют	данные отсутствуют
41	793157.52	1327173.74	данные отсутствуют	данные отсутствуют
42	793246.32	1327292.14	данные отсутствуют	данные отсутствуют
43	793250.44	1327288.85	данные отсутствуют	данные отсутствуют
44	793276.87	1327282.26	данные отсутствуют	данные отсутствуют
45	793284.8	1327267.76	данные отсутствуют	данные отсутствуют

Государственный регистратор		ФГИС ЕГРН
полное наименование должности	подпись	инициалы, фамилия

М.П.

Земельный участок			
(вид объекта недвижимости)			
Лист № __ Раздела 3.2	Всего листов раздела 3.2 : __	Всего разделов: __	Всего листов выписки: __
30.09.2021 № 99/2021/420885476			
Кадастровый номер:		02:17:000000:195 (единое землепользование)	

Сведения о характерных точках границы земельного участка				
Система координат:				
Зона №				
Номер точки	Координаты		Описание закрепления на местности	Средняя квадратическая погрешность определения координат характерных точек границ земельного участка, м
	X	Y		
1	2	3	4	5
46	793323.12	1327247.98	данные отсутствуют	данные отсутствуют
47	793341.76	1327249.44	данные отсутствуют	данные отсутствуют
48	793347.35	1327247.6	данные отсутствуют	данные отсутствуют
49	793349.52	1327246.46	данные отсутствуют	данные отсутствуют
50	793349.56	1327246.45	данные отсутствуют	данные отсутствуют
51	793350.47	1327246.58	данные отсутствуют	данные отсутствуют
52	793386.7	1327234.67	данные отсутствуют	данные отсутствуют
53	793423.7	1327238.9	данные отсутствуют	данные отсутствуют
54	793427.4	1327228.86	данные отсутствуют	данные отсутствуют
55	793480.26	1327224.66	данные отсутствуют	данные отсутствуют
56	793514.94	1327233.72	данные отсутствуют	данные отсутствуют
57	793523.92	1327232.08	данные отсутствуют	данные отсутствуют
58	793524.86	1327231.31	данные отсутствуют	данные отсутствуют
59	793541.06	1327200.38	данные отсутствуют	данные отсутствуют
60	793574.36	1327187.74	данные отсутствуют	данные отсутствуют

Государственный регистратор		ФГИС ЕГРН
полное наименование должности	подпись	инициалы, фамилия

М.П.

Раздел 3.2

Выписка из Единого государственного реестра недвижимости об объекте недвижимости
Описание местоположения земельного участка

Земельный участок			
(вид объекта недвижимости)			
Лист № __ Раздела 3.2	Всего листов раздела 3.2 : __	Всего разделов: __	Всего листов выписки: __
30.09.2021 № 99/2021/420885476			
Кадастровый номер:		02:17:000000:195 (единое землепользование)	

Сведения о характерных точках границы земельного участка				
Система координат:				
Зона №				
Номер точки	Координаты		Описание закрепления на местности	Средняя квадратическая погрешность определения координат характерных точек границ земельного участка, м
	X	Y		
1	2	3	4	5
61	793579.12	1327165.06	данные отсутствуют	данные отсутствуют
62	793601.32	1327160.3	данные отсутствуют	данные отсутствуют
63	793605.04	1327148.18	данные отсутствуют	данные отсутствуют
64	793619.3	1327142.38	данные отсутствуют	данные отсутствуют
65	793625.64	1327131.84	данные отсутствуют	данные отсутствуют
66	793640.44	1327132.35	данные отсутствуют	данные отсутствуют
67	793700.71	1327098.88	данные отсутствуют	данные отсутствуют
68	793711.66	1327100.06	данные отсутствуют	данные отсутствуют
69	793728.79	1327090.7	данные отсутствуют	данные отсутствуют
70	793759.17	1327046.85	данные отсутствуют	данные отсутствуют
71	793803.03	1327019.86	данные отсутствуют	данные отсутствуют
72	793830.04	1327016.46	данные отсутствуют	данные отсутствуют
73	793877.28	1326935.47	данные отсутствуют	данные отсутствуют
74	793924.53	1326908.48	данные отсутствуют	данные отсутствуют
75	793968.43	1326841.5	данные отсутствуют	данные отсутствуют

Государственный регистратор		ФГИС ЕГРН
полное наименование должности	подпись	инициалы, фамилия

М.П.

Выписка из Единого государственного реестра недвижимости об объекте недвижимости
Описание местоположения земельного участка

Земельный участок			
(вид объекта недвижимости)			
Лист № <u> </u> Раздела 3.2	Всего листов раздела 3.2 : <u> </u>	Всего разделов: <u> </u>	Всего листов выписки: <u> </u>
30.09.2021 № 99/2021/420885476			
Кадастровый номер:		02:17:000000:195 (единое землепользование)	

Сведения о характерных точках границы земельного участка				
Система координат:				
Зона №				
Номер точки	Координаты		Описание закрепления на местности	Средняя квадратическая погрешность определения координат характерных точек границ земельного участка, м
	X	Y		
1	2	3	4	5
76	793964.19	1326810.61	данные отсутствуют	данные отсутствуют
77	793964.13	1326810.14	данные отсутствуют	данные отсутствуют
78	793907.42	1326897.69	данные отсутствуют	данные отсутствуют
79	793821.87	1326979.22	данные отсутствуют	данные отсутствуют
80	793753.6	1327039.88	данные отсутствуют	данные отсутствуют
81	793683.97	1327096.98	данные отсутствуют	данные отсутствуют
82	793609.49	1327132.22	данные отсутствуют	данные отсутствуют
83	793507.83	1327208.71	данные отсутствуют	данные отсутствуют
84	793440.4	1327219.6	данные отсутствуют	данные отсутствуют
85	793321.74	1327245.3	данные отсутствуют	данные отсутствуют
86	793283.57	1327267.87	данные отсутствуют	данные отсутствуют
87	793276.36	1327280.92	данные отсутствуют	данные отсутствуют
88	793249.99	1327287.72	данные отсутствуют	данные отсутствуют
89	793246.17	1327289.98	данные отсутствуют	данные отсутствуют
90	793159.99	1327172.98	данные отсутствуют	данные отсутствуют

Государственный регистратор		ФГИС ЕГРН
полное наименование должности	подпись	инициалы, фамилия

М.П.

Раздел 3.2

Выписка из Единого государственного реестра недвижимости об объекте недвижимости
Описание местоположения земельного участка

Земельный участок			
(вид объекта недвижимости)			
Лист № <u> </u> Раздела 3.2	Всего листов раздела 3.2 : <u> </u>	Всего разделов: <u> </u>	Всего листов выписки: <u> </u>
30.09.2021 № 99/2021/420885476			
Кадастровый номер:		02:17:000000:195 (единое землепользование)	

Сведения о характерных точках границы земельного участка				
Система координат:				
Зона №				
Номер точки	Координаты		Описание закрепления на местности	Средняя квадратическая погрешность определения координат характерных точек границ земельного участка, м
	X	Y		
1	2	3	4	5
91	793117.15	1327102.4	данные отсутствуют	данные отсутствуют
92	793130.89	1327089.45	данные отсутствуют	данные отсутствуют
93	793147.27	1327076.11	данные отсутствуют	данные отсутствуют
94	793077.97	1327011.01	данные отсутствуют	данные отсутствуют
95	793008.75	1326914.78	данные отсутствуют	данные отсутствуют
96	792950.44	1326729.48	данные отсутствуют	данные отсутствуют
97	792917.53	1326644.7	данные отсутствуют	данные отсутствуют
98	792898.3	1326543.82	данные отсутствуют	данные отсутствуют
99	792892.49	1326483.73	данные отсутствуют	данные отсутствуют
100	792856	1326438.65	данные отсутствуют	данные отсутствуют
101	792781.95	1326103.47	данные отсутствуют	данные отсутствуют
102	793484.47	1325694.55	данные отсутствуют	данные отсутствуют
103	793486.1	1325707.87	данные отсутствуют	данные отсутствуют
104	793483.94	1325689.39	данные отсутствуют	данные отсутствуют
105	793496.66	1325676.51	данные отсутствуют	данные отсутствуют

Государственный регистратор		ФГИС ЕГРН
полное наименование должности	подпись	инициалы, фамилия

М.П.

Земельный участок			
(вид объекта недвижимости)			
Лист № __ Раздела 3.2	Всего листов раздела 3.2 : __	Всего разделов: __	Всего листов выписки: __
30.09.2021 № 99/2021/420885476			
Кадастровый номер:		02:17:000000:195 (единое землепользование)	

Сведения о характерных точках границы земельного участка				
Система координат:				
Зона №				
Номер точки	Координаты		Описание закрепления на местности	Средняя квадратическая погрешность определения координат характерных точек границ земельного участка, м
	X	Y		
1	2	3	4	5
106	793639.62	1325593.34	данные отсутствуют	данные отсутствуют
107	793647.53	1325585.2	данные отсутствуют	данные отсутствуют
108	793590.81	1325584.98	данные отсутствуют	данные отсутствуют
109	793562.25	1325578.7	данные отсутствуют	данные отсутствуют
110	793523.74	1325564.03	данные отсутствуют	данные отсутствуют
111	793481.38	1325542.88	данные отсутствуют	данные отсутствуют
112	793457.6	1325528.98	данные отсутствуют	данные отсутствуют
113	793423.46	1325506.58	данные отсутствуют	данные отсутствуют
114	793830.48	1326465.88	данные отсутствуют	данные отсутствуют
115	793726.33	1326331.47	данные отсутствуют	данные отсутствуют
116	793694.73	1326257.39	данные отсутствуют	данные отсутствуют
117	793672.09	1326193.33	данные отсутствуют	данные отсутствуют
118	793648.66	1326127.94	данные отсутствуют	данные отсутствуют
119	793517.83	1325785.98	данные отсутствуют	данные отсутствуют
120	793650.72	1326137.45	данные отсутствуют	данные отсутствуют

Государственный регистратор		ФГИС ЕГРН
полное наименование должности	подпись	инициалы, фамилия

М.П.

Раздел 3.2

Выписка из Единого государственного реестра недвижимости об объекте недвижимости
Описание местоположения земельного участка

Земельный участок			
(вид объекта недвижимости)			
Лист № __ Раздела 3.2	Всего листов раздела 3.2 : __	Всего разделов: __	Всего листов выписки: __
30.09.2021 № 99/2021/420885476			
Кадастровый номер:		02:17:000000:195 (единое землепользование)	

Сведения о характерных точках границы земельного участка				
Система координат:				
Зона №				
Номер точки	Координаты		Описание закрепления на местности	Средняя квадратическая погрешность определения координат характерных точек границ земельного участка, м
	X	Y		
1	2	3	4	5
121	793685.78	1326235.29	данные отсутствуют	данные отсутствуют
122	793694.54	1326259.44	данные отсутствуют	данные отсутствуют
123	793706.7	1326288.23	данные отсутствуют	данные отсутствуют
124	793725.84	1326333.48	данные отсутствуют	данные отсутствуют
125	793829.4	1326466.74	данные отсутствуют	данные отсутствуют
126	793064.82	1327014.1	данные отсутствуют	данные отсутствуют
127	792811.2	1327098.64	данные отсутствуют	данные отсутствуют
128	792402.29	1327198.78	данные отсутствуют	данные отсутствуют
129	791642.9	1327507.54	данные отсутствуют	данные отсутствуют
130	791562.31	1327545.72	данные отсутствуют	данные отсутствуют
131	791618.26	1327618.02	данные отсутствуют	данные отсутствуют
132	791690.3	1327710.01	данные отсутствуют	данные отсутствуют
133	791765.58	1327806.4	данные отсутствуют	данные отсутствуют
134	791840.47	1327897.07	данные отсутствуют	данные отсутствуют
135	791857.36	1327926.12	данные отсутствуют	данные отсутствуют

Государственный регистратор		ФГИС ЕГРН
полное наименование должности	подпись	инициалы, фамилия

М.П.

Земельный участок			
(вид объекта недвижимости)			
Лист № <u> </u> Раздела 3.2	Всего листов раздела 3.2 : <u> </u>	Всего разделов: <u> </u>	Всего листов выписки: <u> </u>
30.09.2021 № 99/2021/420885476			
Кадастровый номер:		02:17:000000:195 (единое землепользование)	

Сведения о характерных точках границы земельного участка				
Система координат:				
Зона №				
Номер точки	Координаты		Описание закрепления на местности	Средняя квадратическая погрешность определения координат характерных точек границ земельного участка, м
	X	Y		
1	2	3	4	5
136	791865.74	1327944.39	данные отсутствуют	данные отсутствуют
137	791871.48	1327964.55	данные отсутствуют	данные отсутствуют
138	791895.79	1328082.82	данные отсутствуют	данные отсутствуют
139	791913.73	1328176.09	данные отсутствуют	данные отсутствуют
140	791933.43	1328279.13	данные отсутствуют	данные отсутствуют
141	791960.47	1328294.59	данные отсутствуют	данные отсутствуют
142	791962.48	1328295.39	данные отсутствуют	данные отсутствуют
143	791974.97	1328300.4	данные отсутствуют	данные отсутствуют
144	791986.24	1328306.64	данные отсутствуют	данные отсутствуют
145	791986.28	1328306.67	данные отсутствуют	данные отсутствуют
146	791988.72	1328310.74	данные отсутствуют	данные отсутствуют
147	791997.54	1328315.78	данные отсутствуют	данные отсутствуют
148	792081.91	1328349.5	данные отсутствуют	данные отсутствуют
149	792125.78	1328359.63	данные отсутствуют	данные отсутствуют
150	792138.98	1328369.69	данные отсутствуют	данные отсутствуют

Государственный регистратор		ФГИС ЕГРН
полное наименование должности	подпись	инициалы, фамилия

М.П.

Земельный участок			
(вид объекта недвижимости)			
Лист № <u> </u> Раздела 3.2	Всего листов раздела 3.2 : <u> </u>	Всего разделов: <u> </u>	Всего листов выписки: <u> </u>
30.09.2021 № 99/2021/420885476			
Кадастровый номер:		02:17:000000:195 (единое землепользование)	

Сведения о характерных точках границы земельного участка				
Система координат:				
Зона №				
Номер точки	Координаты		Описание закрепления на местности	Средняя квадратическая погрешность определения координат характерных точек границ земельного участка, м
	X	Y		
1	2	3	4	5
151	792139.37	1328369.78	данные отсутствуют	данные отсутствуют
152	792139.4	1328369.79	данные отсутствуют	данные отсутствуют
153	792163.15	1328383.54	данные отсутствуют	данные отсутствуют
154	792185.65	1328397.3	данные отсутствуют	данные отсутствуют
155	792185.68	1328397.34	данные отсутствуют	данные отсутствуют
156	792185.69	1328397.36	данные отсутствуют	данные отсутствуют
157	792187.56	1328406.7	данные отсутствуют	данные отсутствуют
158	792196.65	1328413.63	данные отсутствуют	данные отсутствуют
159	792250.64	1328413.63	данные отсутствуют	данные отсутствуют
160	792291.14	1328403.5	данные отсутствуют	данные отсутствуют
161	792331.64	1328356.26	данные отсутствуют	данные отсутствуют
162	792340.07	1328350.36	данные отсутствуют	данные отсутствуют
163	792338.05	1328344.89	данные отсутствуют	данные отсутствуют
164	792338.04	1328344.86	данные отсутствуют	данные отсутствуют
165	792338.05	1328344.82	данные отсутствуют	данные отсутствуют

Государственный регистратор		ФГИС ЕГРН
полное наименование должности	подпись	инициалы, фамилия

М.П.

Земельный участок			
(вид объекта недвижимости)			
Лист № <u> </u> Раздела 3.2	Всего листов раздела 3.2 : <u> </u>	Всего разделов: <u> </u>	Всего листов выписки: <u> </u>
30.09.2021 № 99/2021/420885476			
Кадастровый номер:		02:17:000000:195 (единое землепользование)	

Сведения о характерных точках границы земельного участка				
Система координат:				
Зона №				
Номер точки	Координаты		Описание закрепления на местности	Средняя квадратическая погрешность определения координат характерных точек границ земельного участка, м
	X	Y		
1	2	3	4	5
166	792338.09	1328344.78	данные отсутствуют	данные отсутствуют
167	792338.12	1328344.77	данные отсутствуют	данные отсутствуют
168	792349.61	1328343.69	данные отсутствуют	данные отсутствуют
169	792365.39	1328332.64	данные отсутствуют	данные отсутствуют
170	792378.89	1328312.38	данные отсутствуют	данные отсутствуют
171	792375.61	1328298.44	данные отсутствуют	данные отсутствуют
172	792370.56	1328293.04	данные отсутствуют	данные отсутствуют
173	792370.55	1328293.02	данные отсутствуют	данные отсутствуют
174	792370.54	1328292.98	данные отсутствуют	данные отсутствуют
175	792371.17	1328279.84	данные отсутствуют	данные отсутствуют
176	792371.17	1328279.58	данные отсутствуют	данные отсутствуют
177	792365.39	1328255.02	данные отсутствуют	данные отсутствуют
178	792372.84	1328227.69	данные отсутствуют	данные отсутствуют
179	792369.96	1328225.53	данные отсутствуют	данные отсутствуют
180	792369.93	1328225.5	данные отсутствуют	данные отсутствуют

Государственный регистратор		ФГИС ЕГРН
полное наименование должности	подпись	инициалы, фамилия

М.П.

Раздел 3.2

Выписка из Единого государственного реестра недвижимости об объекте недвижимости
Описание местоположения земельного участка

Земельный участок			
(вид объекта недвижимости)			
Лист № <u> </u> Раздела 3.2	Всего листов раздела 3.2 : <u> </u>	Всего разделов: <u> </u>	Всего листов выписки: <u> </u>
30.09.2021 № 99/2021/420885476			
Кадастровый номер:		02:17:000000:195 (единое землепользование)	

Сведения о характерных точках границы земельного участка				
Система координат:				
Зона №				
Номер точки	Координаты		Описание закрепления на местности	Средняя квадратическая погрешность определения координат характерных точек границ земельного участка, м
	X	Y		
1	2	3	4	5
181	792369.92	1328225.46	данные отсутствуют	данные отсутствуют
182	792369.92	1328225.44	данные отсутствуют	данные отсутствуют
183	792373.05	1328212.94	данные отсутствуют	данные отсутствуют
184	792373.06	1328212.92	данные отсутствуют	данные отсутствуют
185	792373.07	1328212.91	данные отсутствуют	данные отсутствуют
186	792380.55	1328202.94	данные отсутствуют	данные отсутствуют
187	792378.68	1328190.47	данные отсутствуют	данные отсутствуют
188	792378.68	1328190.44	данные отсутствуют	данные отсутствуют
189	792382.42	1328177.31	данные отсутствуют	данные отсутствуют
190	792382.43	1328177.29	данные отсутствуют	данные отсутствуют
191	792382.47	1328177.25	данные отсутствуют	данные отсутствуют
192	792382.51	1328177.24	данные отсутствуют	данные отсутствуют
193	792389.73	1328177.6	данные отсутствуют	данные отсутствуют
194	792395.76	1328160.51	данные отсутствуют	данные отсутствуют
195	792443.01	1328120.03	данные отсутствуют	данные отсутствуют

Государственный регистратор		ФГИС ЕГРН
полное наименование должности	подпись	инициалы, фамилия

М.П.

Выписка из Единого государственного реестра недвижимости об объекте недвижимости
Описание местоположения земельного участка

Земельный участок			
(вид объекта недвижимости)			
Лист № __ Раздела 3.2	Всего листов раздела 3.2 : __	Всего разделов: __	Всего листов выписки: __
30.09.2021 № 99/2021/420885476			
Кадастровый номер:		02:17:000000:195 (единое землепользование)	

Сведения о характерных точках границы земельного участка				
Система координат:				
Зона №				
Номер точки	Координаты		Описание закрепления на местности	Средняя квадратическая погрешность определения координат характерных точек границ земельного участка, м
	X	Y		
1	2	3	4	5
196	792470.01	1328099.78	данные отсутствуют	данные отсутствуют
197	792473.38	1328032.27	данные отсутствуют	данные отсутствуют
198	792459.49	1328024.29	данные отсутствуют	данные отсутствуют
199	792483.66	1327992.42	данные отсутствуют	данные отсутствуют
200	792478.22	1327950.8	данные отсутствуют	данные отсутствуют
201	792476.63	1327903.87	данные отсутствуют	данные отсутствуют
202	792493.55	1327875.39	данные отсутствуют	данные отсутствуют
203	792527.39	1327865.9	данные отсутствуют	данные отсутствуют
204	792540.6	1327863.26	данные отсутствуют	данные отсутствуют
205	792551.17	1327852.19	данные отсутствуют	данные отсутствуют
206	792567.82	1327817.38	данные отсутствуют	данные отсутствуют
207	792575.49	1327779.94	данные отсутствуют	данные отсутствуют
208	792570.73	1327764.66	данные отсутствуют	данные отсутствуют
209	792551.43	1327756.74	данные отсутствуют	данные отсутствуют
210	792546.16	1327746.72	данные отсутствуют	данные отсутствуют

Государственный регистратор		ФГИС ЕГРН
полное наименование должности	подпись	инициалы, фамилия

М.П.

Раздел 3.2

Выписка из Единого государственного реестра недвижимости об объекте недвижимости
Описание местоположения земельного участка

Земельный участок			
(вид объекта недвижимости)			
Лист № __ Раздела 3.2	Всего листов раздела 3.2 : __	Всего разделов: __	Всего листов выписки: __
30.09.2021 № 99/2021/420885476			
Кадастровый номер:		02:17:000000:195 (единое землепользование)	

Сведения о характерных точках границы земельного участка				
Система координат:				
Зона №				
Номер точки	Координаты		Описание закрепления на местности	Средняя квадратическая погрешность определения координат характерных точек границ земельного участка, м
	X	Y		
1	2	3	4	5
211	792551.7	1327722.46	данные отсутствуют	данные отсутствуют
212	792548.2	1327683.62	данные отсутствуют	данные отсутствуют
213	792832.81	1327508.22	данные отсутствуют	данные отсутствуют
214	792873.78	1327496.35	данные отсутствуют	данные отсутствуют
215	792946.46	1327471.31	данные отсутствуют	данные отсутствуют
216	793017.17	1327470.38	данные отсутствуют	данные отсутствуют
217	793032.5	1327481.47	данные отсутствуют	данные отсутствуют
218	793047.3	1327465.65	данные отсутствуют	данные отсутствуют
219	793068.98	1327455.1	данные отсутствуют	данные отсутствуют
220	793109.68	1327412.38	данные отсутствуют	данные отсутствуют
221	793118.67	1327398.14	данные отсутствуют	данные отсутствуют
222	793131.36	1327395.5	данные отсутствуют	данные отсутствуют
223	793166.78	1327397.62	данные отсутствуют	данные отсутствуют
224	793163.61	1327382.34	данные отсутствуют	данные отсутствуют
225	793224	1327309.95	данные отсутствуют	данные отсутствуют

Государственный регистратор		ФГИС ЕГРН
полное наименование должности	подпись	инициалы, фамилия

М.П.

Земельный участок			
(вид объекта недвижимости)			
Лист №	Раздела 3.2	Всего листов раздела 3.2 : ____	Всего разделов: ____
Всего листов выписки: ____			
30.09.2021 № 99/2021/420885476			
Кадастровый номер:		02:17:000000:195 (единое землепользование)	

Сведения о характерных точках границы земельного участка				
Система координат:				
Зона №				
Номер точки	Координаты		Описание закрепления на местности	Средняя квадратическая погрешность определения координат характерных точек границ земельного участка, м
	X	Y		
1	2	3	4	5
226	791776.06	1327453.4	данные отсутствуют	данные отсутствуют
227	792313.88	1327237.09	данные отсутствуют	данные отсутствуют
228	792336.17	1327341.77	данные отсутствуют	данные отсутствуют
229	791944.24	1327614.53	данные отсутствуют	данные отсутствуют
230	792346.32	1328155.41	данные отсутствуют	данные отсутствуют
231	792313.52	1328348.52	данные отсутствуют	данные отсутствуют
232	792247.25	1328388.23	данные отсутствуют	данные отсутствуют
233	791969.66	1328259.45	данные отсутствуют	данные отсутствуют
234	791872.37	1327924.62	данные отсутствуют	данные отсутствуют
235	791570.89	1327543.65	данные отсутствуют	данные отсутствуют
236	792018.42	1326406	данные отсутствуют	данные отсутствуют
237	792044.54	1326196.9	данные отсутствуют	данные отсутствуют
238	791869.63	1326079.26	данные отсутствуют	данные отсутствуют
239	791661.66	1325956.46	данные отсутствуют	данные отсутствуют
240	791551.65	1325925.04	данные отсутствуют	данные отсутствуют

Государственный регистратор		ФГИС ЕГРН
полное наименование должности	подпись	инициалы, фамилия

М.П.

Раздел 3.2

Выписка из Единого государственного реестра недвижимости об объекте недвижимости
Описание местоположения земельного участка

Земельный участок			
(вид объекта недвижимости)			
Лист №	Раздела 3.2	Всего листов раздела 3.2 : ____	Всего разделов: ____
Всего листов выписки: ____			
30.09.2021 № 99/2021/420885476			
Кадастровый номер:		02:17:000000:195 (единое землепользование)	

Сведения о характерных точках границы земельного участка				
Система координат:				
Зона №				
Номер точки	Координаты		Описание закрепления на местности	Средняя квадратическая погрешность определения координат характерных точек границ земельного участка, м
	X	Y		
1	2	3	4	5
241	791692.97	1326055.5	данные отсутствуют	данные отсутствуют
242	791784.76	1326097.23	данные отсутствуют	данные отсутствуют
243	791709.66	1326522.83	данные отсутствуют	данные отсутствуют
244	791484.34	1326406	данные отсутствуют	данные отсутствуют
245	791300.24	1326678.99	данные отсутствуют	данные отсутствуют
246	791290.52	1326766.67	данные отсутствуют	данные отсутствуют
247	791281.53	1326858.41	данные отсутствуют	данные отсутствуют
248	791274.03	1326965.53	данные отсутствуют	данные отсутствуют
249	791270.92	1327031.1	данные отсутствуют	данные отсутствуют
250	791264.76	1327129.2	данные отсутствуют	данные отсутствуют
251	791264.7	1327155.64	данные отсутствуют	данные отсутствуют
252	791267.36	1327163.23	данные отсутствуют	данные отсутствуют
253	791274.46	1327173.18	данные отсутствуют	данные отсутствуют
254	791286.23	1327188.5	данные отсутствуют	данные отсутствуют
255	791355.89	1327281.59	данные отсутствуют	данные отсутствуют

Государственный регистратор		ФГИС ЕГРН
полное наименование должности	подпись	инициалы, фамилия

М.П.

Выписка из Единого государственного реестра недвижимости об объекте недвижимости
Описание местоположения земельного участка

Земельный участок			
(вид объекта недвижимости)			
Лист №	Раздела 3.2	Всего листов раздела 3.2 : ____	Всего разделов: ____
Всего листов выписки: ____			
30.09.2021 № 99/2021/420885476			
Кадастровый номер:		02:17:000000:195 (единое землепользование)	

Сведения о характерных точках границы земельного участка				
Система координат:				
Зона №				
Номер точки	Координаты		Описание закрепления на местности	Средняя квадратическая погрешность определения координат характерных точек границ земельного участка, м
	X	Y		
1	2	3	4	5
256	791402.92	1327342.09	данные отсутствуют	данные отсутствуют
257	791459.79	1327414.55	данные отсутствуют	данные отсутствуют
258	791476	1327374.02	данные отсутствуют	данные отсутствуют
259	791701.31	1327098.64	данные отсутствуют	данные отсутствуют
260	791926.63	1326789.87	данные отсутствуют	данные отсутствуют
261	791715.95	1327073.96	данные отсутствуют	данные отсутствуют
262	791619.36	1327192.01	данные отсутствуют	данные отсутствуют
263	791471.98	1327373.02	данные отсутствуют	данные отсутствуют
264	791454.54	1327406.64	данные отсутствуют	данные отсутствуют
265	791270.05	1327165.54	данные отсутствуют	данные отсутствуют
266	791269.33	1327141.57	данные отсутствуют	данные отсутствуют
267	791282.57	1327006.71	данные отсутствуют	данные отсутствуют
268	791301.89	1326767.4	данные отсутствуют	данные отсутствуют
269	791315.85	1326659.37	данные отсутствуют	данные отсутствуют
270	791479.67	1326415.76	данные отсутствуют	данные отсутствуют

Государственный регистратор		ФГИС ЕГРН
полное наименование должности	подпись	инициалы, фамилия

М.П.

Раздел 3.2

Выписка из Единого государственного реестра недвижимости об объекте недвижимости
Описание местоположения земельного участка

Земельный участок			
(вид объекта недвижимости)			
Лист №	Раздела 3.2	Всего листов раздела 3.2 : ____	Всего разделов: ____
Всего листов выписки: ____			
30.09.2021 № 99/2021/420885476			
Кадастровый номер:		02:17:000000:195 (единое землепользование)	

Сведения о характерных точках границы земельного участка				
Система координат:				
Зона №				
Номер точки	Координаты		Описание закрепления на местности	Средняя квадратическая погрешность определения координат характерных точек границ земельного участка, м
	X	Y		
1	2	3	4	5
271	791547.28	1326447.24	данные отсутствуют	данные отсутствуют
272	791632.06	1326519.5	данные отсутствуют	данные отсутствуют
273	791662.83	1326543.47	данные отсутствуют	данные отсутствуют
274	791688.22	1326549.19	данные отсутствуют	данные отсутствуют
275	791711.49	1326523.43	данные отсутствуют	данные отсутствуют
276	791745.1	1326482.3	данные отсутствуют	данные отсутствуют
277	791723.28	1326452.96	данные отсутствуют	данные отсутствуют
278	791795.72	1326043.73	данные отсутствуют	данные отсутствуют
279	792042.55	1326202.2	данные отсутствуют	данные отсутствуют
280	792315.73	1329275.92	данные отсутствуют	данные отсутствуют
281	792288.33	1329278.29	данные отсутствуют	данные отсутствуют
282	792303.1	1329304.75	данные отсутствуют	данные отсутствуют
283	792364.55	1329413.55	данные отсутствуют	данные отсутствуют
284	792418.17	1329510.1	данные отсутствуют	данные отсутствуют
285	792462.95	1329590.99	данные отсутствуют	данные отсутствуют

Государственный регистратор		ФГИС ЕГРН
полное наименование должности	подпись	инициалы, фамилия

М.П.

Земельный участок			
(вид объекта недвижимости)			
Лист № __ Раздела 3.2	Всего листов раздела 3.2 : __	Всего разделов: __	Всего листов выписки: __
30.09.2021 № 99/2021/420885476			
Кадастровый номер:		02:17:000000:195 (единое землепользование)	

Сведения о характерных точках границы земельного участка				
Система координат:				
Зона №				
Номер точки	Координаты		Описание закрепления на местности	Средняя квадратическая погрешность определения координат характерных точек границ земельного участка, м
	X	Y		
1	2	3	4	5
286	792505.72	1329667.09	данные отсутствуют	данные отсутствуют
287	792541.46	1329730.58	данные отсутствуют	данные отсутствуют
288	792586.81	1329809.44	данные отсутствуют	данные отсутствуют
289	792623.87	1329872.3	данные отсутствуют	данные отсутствуют
290	792652.3	1329922.8	данные отсутствуют	данные отсутствуют
291	792678.95	1329967.17	данные отсутствуют	данные отсутствуют
292	792717.53	1330033.52	данные отсутствуют	данные отсутствуют
293	792755.91	1330098.63	данные отсутствуют	данные отсутствуют
294	792791.79	1330159.78	данные отсутствуют	данные отсутствуют
295	792803.84	1330146.88	данные отсутствуют	данные отсутствуют
296	792670.9	1329937.4	данные отсутствуют	данные отсутствуют
297	792459.53	1329568.01	данные отсутствуют	данные отсутствуют
298	792301.63	1329277.37	данные отсутствуют	данные отсутствуют
299	794268.25	1328581.06	данные отсутствуют	данные отсутствуют
300	794260.32	1328587.01	данные отсутствуют	данные отсутствуют

Государственный регистратор		ФГИС ЕГРН
полное наименование должности	подпись	инициалы, фамилия

М.П.

Раздел 3.2

Выписка из Единого государственного реестра недвижимости об объекте недвижимости
Описание местоположения земельного участка

Земельный участок			
(вид объекта недвижимости)			
Лист № __ Раздела 3.2	Всего листов раздела 3.2 : __	Всего разделов: __	Всего листов выписки: __
30.09.2021 № 99/2021/420885476			
Кадастровый номер:		02:17:000000:195 (единое землепользование)	

Сведения о характерных точках границы земельного участка				
Система координат:				
Зона №				
Номер точки	Координаты		Описание закрепления на местности	Средняя квадратическая погрешность определения координат характерных точек границ земельного участка, м
	X	Y		
1	2	3	4	5
301	793886.49	1328987.31	данные отсутствуют	данные отсутствуют
302	794260.37	1328587.09	данные отсутствуют	данные отсутствуют
303	790953.84	1327263.63	данные отсутствуют	данные отсутствуют
304	790911.45	1327246.67	данные отсутствуют	данные отсутствуют
305	790892.21	1327307.55	данные отсутствуют	данные отсутствуют
306	790611.48	1327211.11	данные отсутствуют	данные отсутствуют
307	790583.71	1327329.13	данные отсутствуют	данные отсутствуют
308	790468.75	1327367.45	данные отсутствуют	данные отсутствуют
309	790466.14	1327362.03	данные отсутствуют	данные отсутствуют
310	790466.64	1327364.65	данные отсутствуют	данные отсутствуют
311	790467.59	1327375.6	данные отсутствуют	данные отсутствуют
312	790527.8	1327404.44	данные отсутствуют	данные отсутствуют
313	790539.53	1327417.56	данные отсутствуют	данные отсутствуют
314	790704.44	1327555.16	данные отсутствуют	данные отсутствуют
315	790763.25	1327483.85	данные отсутствуют	данные отсутствуют

Государственный регистратор		ФГИС ЕГРН
полное наименование должности	подпись	инициалы, фамилия

М.П.

Выписка из Единого государственного реестра недвижимости об объекте недвижимости
Описание местоположения земельного участка

Земельный участок			
(вид объекта недвижимости)			
Лист № <u> </u> Раздела <u>3.2</u>	Всего листов раздела <u>3.2</u> : <u> </u>	Всего разделов: <u> </u>	Всего листов выписки: <u> </u>
30.09.2021 № 99/2021/420885476			
Кадастровый номер:		02:17:000000:195 (единое землепользование)	

Сведения о характерных точках границы земельного участка				
Система координат:				
Зона №				
Номер точки	Координаты		Описание закрепления на местности	Средняя квадратическая погрешность определения координат характерных точек границ земельного участка, м
	X	Y		
1	2	3	4	5
316	790763.99	1327481.03	данные отсутствуют	данные отсутствуют
317	790764	1327481.02	данные отсутствуют	данные отсутствуют
318	790766.71	1327474.58	данные отсутствуют	данные отсутствуют
319	790766.72	1327474.55	данные отсутствуют	данные отсутствуют
320	790769.63	1327471.43	данные отсутствуют	данные отсутствуют
321	790769.65	1327471.41	данные отсутствуют	данные отсутствуют
322	790769.7	1327471.4	данные отсутствуют	данные отсутствуют
323	790773.66	1327471.23	данные отсутствуют	данные отсутствуют
324	790790.34	1327451	данные отсутствуют	данные отсутствуют
325	790883.45	1327473.66	данные отсутствуют	данные отсутствуют
326	790889.11	1327472.12	данные отсутствуют	данные отсутствуют
327	790889.13	1327472.12	данные отсутствуют	данные отсутствуют
328	790904.75	1327472.12	данные отсутствуют	данные отсутствуют
329	790920.39	1327473.99	данные отсутствуют	данные отсутствуют
330	790920.42	1327474	данные отсутствуют	данные отсутствуют

Государственный регистратор		ФГИС ЕГРН
полное наименование должности	подпись	инициалы, фамилия

М.П.

Раздел 3.2

Выписка из Единого государственного реестра недвижимости об объекте недвижимости
Описание местоположения земельного участка

Земельный участок			
(вид объекта недвижимости)			
Лист № <u> </u> Раздела <u>3.2</u>	Всего листов раздела <u>3.2</u> : <u> </u>	Всего разделов: <u> </u>	Всего листов выписки: <u> </u>
30.09.2021 № 99/2021/420885476			
Кадастровый номер:		02:17:000000:195 (единое землепользование)	

Сведения о характерных точках границы земельного участка				
Система координат:				
Зона №				
Номер точки	Координаты		Описание закрепления на местности	Средняя квадратическая погрешность определения координат характерных точек границ земельного участка, м
	X	Y		
1	2	3	4	5
331	790932.3	1327480.26	данные отсутствуют	данные отсутствуют
332	790932.32	1327480.27	данные отсутствуют	данные отсутствуют
333	790939.88	1327487.39	данные отсутствуют	данные отсутствуют
334	790962.64	1327492.93	данные отсутствуют	данные отсутствуют
335	791000.1	1327502.04	данные отсутствуют	данные отсутствуют
336	791070.97	1327598.45	данные отсутствуют	данные отсутствуют
337	791165.01	1327726.37	данные отсутствуют	данные отсутствуют
338	791190.96	1327718.43	данные отсутствуют	данные отсутствуют
339	791207.83	1327688.05	данные отсутствуют	данные отсутствуют
340	791211.1	1327667.35	данные отсутствуют	данные отсутствуют
341	790937.74	1327290.57	данные отсутствуют	данные отсутствуют
342	794710.87	1326814.46	данные отсутствуют	данные отсутствуют
343	794710.44	1326812.45	данные отсутствуют	данные отсутствуют
344	794728.82	1326782.38	данные отсутствуют	данные отсутствуют
345	794728.83	1326782.33	данные отсутствуют	данные отсутствуют

Государственный регистратор		ФГИС ЕГРН
полное наименование должности	подпись	инициалы, фамилия

М.П.

Земельный участок			
(вид объекта недвижимости)			
Лист № <u> </u> Раздела 3.2	Всего листов раздела 3.2 : <u> </u>	Всего разделов: <u> </u>	Всего листов выписки: <u> </u>
30.09.2021 № 99/2021/420885476			
Кадастровый номер:		02:17:000000:195 (единое землепользование)	

Сведения о характерных точках границы земельного участка				
Система координат:				
Зона №				
Номер точки	Координаты		Описание закрепления на местности	Средняя квадратическая погрешность определения координат характерных точек границ земельного участка, м
	X	Y		
1	2	3	4	5
346	794728.82	1326782.29	данные отсутствуют	данные отсутствуют
347	794728.81	1326782.28	данные отсутствуют	данные отсутствуют
348	794725.07	1326776.67	данные отсутствуют	данные отсутствуют
349	794720.7	1326770.21	данные отсутствуют	данные отсутствуют
350	794717.58	1326766.88	данные отсутствуют	данные отсутствуют
351	794717.57	1326766.87	данные отсутствуют	данные отсутствуют
352	794711.75	1326761.68	данные отсутствуют	данные отсутствуют
353	794704.46	1326755.02	данные отсутствуют	данные отсутствуют
354	794697.82	1326750.45	данные отсутствуют	данные отсутствуют
355	794691.59	1326744.43	данные отсутствуют	данные отсутствуют
356	794686.4	1326736.33	данные отсутствуют	данные отсутствуют
357	794686.38	1326736.32	данные отсутствуют	данные отсутствуют
358	794680.97	1326730.91	данные отсутствуют	данные отсутствуют
359	794675.15	1326724.87	данные отсутствуют	данные отсутствуют
360	794667.47	1326718.85	данные отсутствуют	данные отсутствуют

Государственный регистратор		ФГИС ЕГРН
полное наименование должности	подпись	инициалы, фамилия

М.П.

Раздел 3.2

Выписка из Единого государственного реестра недвижимости об объекте недвижимости
Описание местоположения земельного участка

Земельный участок			
(вид объекта недвижимости)			
Лист № <u> </u> Раздела 3.2	Всего листов раздела 3.2 : <u> </u>	Всего разделов: <u> </u>	Всего листов выписки: <u> </u>
30.09.2021 № 99/2021/420885476			
Кадастровый номер:		02:17:000000:195 (единое землепользование)	

Сведения о характерных точках границы земельного участка				
Система координат:				
Зона №				
Номер точки	Координаты		Описание закрепления на местности	Средняя квадратическая погрешность определения координат характерных точек границ земельного участка, м
	X	Y		
1	2	3	4	5
361	794664.77	1326714.29	данные отсутствуют	данные отсутствуют
362	794662.91	1326707.86	данные отсутствуют	данные отсутствуют
363	794662.9	1326707.85	данные отсутствуют	данные отсутствуют
364	794662.87	1326707.82	данные отсутствуют	данные отсутствуют
365	794657.88	1326704.49	данные отсутствуют	данные отсутствуют
366	794657.87	1326704.48	данные отсутствуют	данные отсутствуют
367	794649.14	1326699.7	данные отсутствуют	данные отсутствуют
368	794649.11	1326699.69	данные отсутствуют	данные отсутствуют
369	794638.94	1326698.86	данные отсутствуют	данные отсутствуют
370	794633.77	1326695.76	данные отсутствуют	данные отсутствуют
371	794628.25	1326689.47	данные отсутствуют	данные отсутствуют
372	794637.99	1326679.73	данные отсутствуют	данные отсутствуют
373	794685.62	1326620.19	данные отсутствуют	данные отсутствуют
374	794845.12	1326660.19	данные отсутствуют	данные отсутствуют
375	794945.26	1326593.42	данные отсутствуют	данные отсутствуют

Государственный регистратор		ФГИС ЕГРН
полное наименование должности	подпись	инициалы, фамилия

М.П.

Выписка из Единого государственного реестра недвижимости об объекте недвижимости
Описание местоположения земельного участка

Земельный участок			
(вид объекта недвижимости)			
Лист №	Раздела 3.2	Всего листов раздела 3.2 : ____	Всего разделов: ____
Всего листов выписки: ____			
30.09.2021 № 99/2021/420885476			
Кадастровый номер:		02:17:000000:195 (единое землепользование)	

Сведения о характерных точках границы земельного участка				
Система координат:				
Зона №				
Номер точки	Координаты		Описание закрепления на местности	Средняя квадратическая погрешность определения координат характерных точек границ земельного участка, м
	X	Y		
1	2	3	4	5
376	795070.43	1326543.36	данные отсутствуют	данные отсутствуют
377	795218.88	1326625.82	данные отсутствуют	данные отсутствуют
378	795210.39	1326990.14	данные отсутствуют	данные отсутствуют
379	794893.28	1326998.48	данные отсутствуют	данные отсутствуют
380	794768.1	1326923.38	данные отсутствуют	данные отсутствуют
381	794636.49	1326927.23	данные отсутствуют	данные отсутствуют
382	794635.28	1326893.18	данные отсутствуют	данные отсутствуют
383	794226.14	1327006.36	данные отсутствуют	данные отсутствуют
384	794228.07	1327013.23	данные отсутствуют	данные отсутствуют
385	794219.58	1327033.78	данные отсутствуют	данные отсутствуют
386	794219.57	1327033.79	данные отсутствуют	данные отсутствуют
387	794213.24	1327058.59	данные отсутствуют	данные отсутствуют
388	794208.4	1327076.15	данные отсутствуют	данные отсутствуют
389	794205.85	1327085.74	данные отсутствуют	данные отсутствуют
390	794197.21	1327103.65	данные отсутствуют	данные отсутствуют

Государственный регистратор		ФГИС ЕГРН
полное наименование должности	подпись	инициалы, фамилия

М.П.

Раздел 3.2

Выписка из Единого государственного реестра недвижимости об объекте недвижимости
Описание местоположения земельного участка

Земельный участок			
(вид объекта недвижимости)			
Лист №	Раздела 3.2	Всего листов раздела 3.2 : ____	Всего разделов: ____
Всего листов выписки: ____			
30.09.2021 № 99/2021/420885476			
Кадастровый номер:		02:17:000000:195 (единое землепользование)	

Сведения о характерных точках границы земельного участка				
Система координат:				
Зона №				
Номер точки	Координаты		Описание закрепления на местности	Средняя квадратическая погрешность определения координат характерных точек границ земельного участка, м
	X	Y		
1	2	3	4	5
391	794197.2	1327103.68	данные отсутствуют	данные отсутствуют
392	794195.12	1327117.6	данные отсутствуют	данные отсутствуют
393	794195.44	1327130.08	данные отсутствуют	данные отсутствуют
394	794195.45	1327130.11	данные отсутствуют	данные отсутствуют
395	794204.41	1327154.6	данные отсутствуют	данные отсутствуют
396	794227.6	1327203.87	данные отсутствуют	данные отсутствуют
397	794243.76	1327238.11	данные отсутствуют	данные отсутствуют
398	794280.4	1327307.38	данные отсутствуют	данные отсутствуют
399	794313.19	1327368.81	данные отсутствуют	данные отсутствуют
400	794322.94	1327396.32	данные отсутствуют	данные отсутствуют
401	794336.86	1327443.66	данные отсутствуют	данные отсутствуют
402	794339.26	1327461.25	данные отсутствуют	данные отсутствуют
403	794340.38	1327474.52	данные отсутствуют	данные отсутствуют
404	794340.86	1327494.52	данные отсутствуют	данные отсутствуют
405	794342.94	1327514.36	данные отсутствуют	данные отсутствуют

Государственный регистратор		ФГИС ЕГРН
полное наименование должности	подпись	инициалы, фамилия

М.П.

Земельный участок			
(вид объекта недвижимости)			
Лист №	Раздела 3.2	Всего листов раздела 3.2 : ____	Всего разделов: ____
Всего листов выписки: ____			
30.09.2021 № 99/2021/420885476			
Кадастровый номер:		02:17:000000:195 (единое землепользование)	

Сведения о характерных точках границы земельного участка				
Система координат:				
Зона №				
Номер точки	Координаты		Описание закрепления на местности	Средняя квадратическая погрешность определения координат характерных точек границ земельного участка, м
	X	Y		
1	2	3	4	5
406	794344.22	1327526.68	данные отсутствуют	данные отсутствуют
407	794345.66	1327538.84	данные отсутствуют	данные отсутствуют
408	794346.3	1327553.07	данные отсутствуют	данные отсутствуют
409	794346.62	1327617.06	данные отсутствуют	данные отсутствуют
410	794343.58	1327646.96	данные отсутствуют	данные отсутствуют
411	794342.46	1327662.64	данные отсутствуют	данные отсутствуют
412	794340.06	1327682.32	данные отсутствуют	данные отсутствуют
413	794337.18	1327705.52	данные отсутствуют	данные отсутствуют
414	794333.02	1327725.18	данные отсутствуют	данные отсутствуют
415	794327.9	1327743.9	данные отсутствуют	данные отсутствуют
416	794325.5	1327757.99	данные отсутствуют	данные отсутствуют
417	794322.46	1327783.11	данные отсутствуют	данные отсутствуют
418	794320.7	1327804.54	данные отсутствуют	данные отсутствуют
419	794313.34	1327871.57	данные отсутствуют	данные отсутствуют
420	794305.05	1327931.37	данные отсутствуют	данные отсутствуют

Государственный регистратор		ФГИС ЕГРН
полное наименование должности	подпись	инициалы, фамилия

М.П.

Раздел 3.2

Выписка из Единого государственного реестра недвижимости об объекте недвижимости
Описание местоположения земельного участка

Земельный участок			
(вид объекта недвижимости)			
Лист №	Раздела 3.2	Всего листов раздела 3.2 : ____	Всего разделов: ____
Всего листов выписки: ____			
30.09.2021 № 99/2021/420885476			
Кадастровый номер:		02:17:000000:195 (единое землепользование)	

Сведения о характерных точках границы земельного участка				
Система координат:				
Зона №				
Номер точки	Координаты		Описание закрепления на местности	Средняя квадратическая погрешность определения координат характерных точек границ земельного участка, м
	X	Y		
1	2	3	4	5
421	794291.59	1327988.51	данные отсутствуют	данные отсутствуют
422	794282.07	1328019.62	данные отсутствуют	данные отсутствуют
423	794279.19	1328031.47	данные отсутствуют	данные отсутствуют
424	794275.35	1328057.14	данные отсутствуют	данные отсутствуют
425	794269.7	1328079.65	данные отсутствуют	данные отсутствуют
426	794265.21	1328130.33	данные отсутствуют	данные отсутствуют
427	794255.19	1328192.58	данные отсутствуют	данные отсутствуют
428	794253.61	1328214.5	данные отсутствуют	данные отсутствуют
429	794254.4	1328240.34	данные отсутствуют	данные отсутствуют
430	794254.4	1328240.36	данные отсутствуют	данные отсутствуют
431	794259.19	1328265.15	данные отсутствуют	данные отсутствуют
432	794261.52	1328273.6	данные отсутствуют	данные отсутствуют
433	794261.53	1328273.61	данные отсутствуют	данные отсутствуют
434	794277.28	1328312.28	данные отсутствуют	данные отсутствуют
435	794279.83	1328319.29	данные отсутствуют	данные отсутствуют

Государственный регистратор		ФГИС ЕГРН
полное наименование должности	подпись	инициалы, фамилия

М.П.

Земельный участок			
(вид объекта недвижимости)			
Лист № <u> </u> Раздела 3.2	Всего листов раздела 3.2 : <u> </u>	Всего разделов: <u> </u>	Всего листов выписки: <u> </u>
30.09.2021 № 99/2021/420885476			
Кадастровый номер:		02:17:000000:195 (единое землепользование)	

Сведения о характерных точках границы земельного участка				
Система координат:				
Зона №				
Номер точки	Координаты		Описание закрепления на местности	Средняя квадратическая погрешность определения координат характерных точек границ земельного участка, м
	X	Y		
1	2	3	4	5
436	794279.43	1328338.95	данные отсутствуют	данные отсутствуют
437	794279.23	1328340.02	данные отсутствуют	данные отсутствуют
438	794183.96	1328325.36	данные отсутствуют	данные отсутствуют
439	794075.47	1328233.56	данные отсутствуют	данные отсутствуют
440	794242.38	1328125.07	данные отсутствуют	данные отсутствуют
441	794175.61	1328100.04	данные отсутствуют	данные отсутствуют
442	794117.2	1328108.38	данные отсутствуют	данные отсутствуют
443	793966.99	1328150.11	данные отсутствуют	данные отсутствуют
444	793950.3	1328058.31	данные отсутствуют	данные отсутствуют
445	794008.71	1328083.35	данные отсутствуют	данные отсутствуют
446	794183.96	1327933.14	данные отсутствуют	данные отсутствуют
447	794242.38	1327824.65	данные отсутствуют	данные отсутствуют
448	794242.38	1327691.13	данные отсутствуют	данные отсутствуют
449	794108.85	1327707.82	данные отсутствуют	данные отсутствуют
450	793925.26	1327866.38	данные отсутствуют	данные отсутствуют

Государственный регистратор		ФГИС ЕГРН
полное наименование должности	подпись	инициалы, фамилия

М.П.

Земельный участок			
(вид объекта недвижимости)			
Лист № <u> </u> Раздела 3.2	Всего листов раздела 3.2 : <u> </u>	Всего разделов: <u> </u>	Всего листов выписки: <u> </u>
30.09.2021 № 99/2021/420885476			
Кадастровый номер:		02:17:000000:195 (единое землепользование)	

Сведения о характерных точках границы земельного участка				
Система координат:				
Зона №				
Номер точки	Координаты		Описание закрепления на местности	Средняя квадратическая погрешность определения координат характерных точек границ земельного участка, м
	X	Y		
1	2	3	4	5
451	793858.5	1328008.24	данные отсутствуют	данные отсутствуют
452	793775.05	1328100.04	данные отсутствуют	данные отсутствуют
453	793649.88	1327958.17	данные отсутствуют	данные отсутствуют
454	793533.05	1327699.48	данные отсутствуют	данные отсутствуют
455	793346.21	1327311.97	данные отсутствуют	данные отсутствуют
456	793355.5	1327306.92	данные отсутствуют	данные отсутствуют
457	793425.29	1327245.74	данные отсутствуют	данные отсутствуют
458	793517.27	1327247.85	данные отсутствуют	данные отсутствуют
459	793531.02	1327239.94	данные отсутствуют	данные отсутствуют
460	793574.89	1327199.34	данные отсутствуют	данные отсутствуют
461	793623.53	1327153.72	данные отсутствуют	данные отсутствуют
462	793636.71	1327146.77	данные отсутствуют	данные отсутствуют
463	793647.72	1327147.87	данные отсутствуют	данные отсутствуют
464	793661.49	1327149.74	данные отсутствуют	данные отсутствуют
465	793661.54	1327149.73	данные отсутствуют	данные отсутствуют

Государственный регистратор		ФГИС ЕГРН
полное наименование должности	подпись	инициалы, фамилия

М.П.

Земельный участок			
(вид объекта недвижимости)			
Лист №	Раздела 3.2	Всего листов раздела 3.2 : _____	Всего разделов: _____
Всего листов выписки: _____			
30.09.2021 № 99/2021/420885476			
Кадастровый номер:		02:17:000000:195 (единое землепользование)	

Сведения о характерных точках границы земельного участка				
Система координат:				
Зона №				
Номер точки	Координаты		Описание закрепления на местности	Средняя квадратическая погрешность определения координат характерных точек границ земельного участка, м
	X	Y		
1	2	3	4	5
466	793661.56	1327149.71	данные отсутствуют	данные отсутствуют
467	793670.31	1327140.33	данные отсутствуют	данные отсутствуют
468	793670.32	1327140.32	данные отсутствуют	данные отсутствуют
469	793670.33	1327140.3	данные отсутствуют	данные отсутствуют
470	793674.69	1327127.2	данные отсутствуют	данные отсутствуют
471	793675.67	1327126.22	данные отсутствуют	данные отсутствуют
472	793704.86	1327110.83	данные отсутствуют	данные отсутствуют
473	793710.87	1327111.61	данные отсутствуют	данные отсутствуют
474	793724	1327112.23	данные отсутствуют	данные отсутствуют
475	793724.02	1327112.23	данные отсутствуют	данные отсутствуют
476	793737.14	1327109.74	данные отсутствуют	данные отсутствуют
477	793737.17	1327109.73	данные отсутствуют	данные отсутствуют
478	793737.18	1327109.72	данные отсутствуют	данные отсутствуют
479	793749.06	1327099.72	данные отсутствуют	данные отсутствуют
480	793749.07	1327099.71	данные отсутствуют	данные отсутствуют

Государственный регистратор		ФГИС ЕГРН
полное наименование должности	подпись	инициалы, фамилия

М.П.

Раздел 3.2

Выписка из Единого государственного реестра недвижимости об объекте недвижимости
Описание местоположения земельного участка

Земельный участок			
(вид объекта недвижимости)			
Лист №	Раздела 3.2	Всего листов раздела 3.2 : _____	Всего разделов: _____
Всего листов выписки: _____			
30.09.2021 № 99/2021/420885476			
Кадастровый номер:		02:17:000000:195 (единое землепользование)	

Сведения о характерных точках границы земельного участка				
Система координат:				
Зона №				
Номер точки	Координаты		Описание закрепления на местности	Средняя квадратическая погрешность определения координат характерных точек границ земельного участка, м
	X	Y		
1	2	3	4	5
481	793757.82	1327089.7	данные отсутствуют	данные отсутствуют
482	793766.57	1327076.56	данные отсутствуют	данные отсутствуют
483	793775.33	1327065.32	данные отсутствуют	данные отсутствуют
484	793784.08	1327054.07	данные отсутствуют	данные отсутствуют
485	793795.93	1327048.46	данные отсутствуют	данные отсутствуют
486	793807.81	1327042.83	данные отсутствуют	данные отсутствуют
487	793807.82	1327042.82	данные отсутствуют	данные отсутствуют
488	793822.18	1327032.84	данные отсутствуют	данные отсутствуют
489	793834.65	1327033.47	данные отсутствуют	данные отсутствуют
490	793834.67	1327033.47	данные отсутствуют	данные отсутствуют
491	793849.05	1327030.97	данные отсутствуют	данные отсутствуют
492	793849.08	1327030.96	данные отсутствуют	данные отсутствуют
493	793860.95	1327023.46	данные отсутствуют	данные отсутствуют
494	793860.97	1327023.44	данные отсутствуют	данные отсутствуют
495	793870.97	1327010.92	данные отсутствуют	данные отсутствуют

Государственный регистратор		ФГИС ЕГРН
полное наименование должности	подпись	инициалы, фамилия

М.П.

Выписка из Единого государственного реестра недвижимости об объекте недвижимости
Описание местоположения земельного участка

Земельный участок			
(вид объекта недвижимости)			
Лист № <u> </u> Раздела 3.2	Всего листов раздела 3.2 : <u> </u>	Всего разделов: <u> </u>	Всего листов выписки: <u> </u>
30.09.2021 № 99/2021/420885476			
Кадастровый номер:		02:17:000000:195 (единое землепользование)	

Сведения о характерных точках границы земельного участка				
Система координат:				
Зона №				
Номер точки	Координаты		Описание закрепления на местности	Средняя квадратическая погрешность определения координат характерных точек границ земельного участка, м
	X	Y		
1	2	3	4	5
496	793870.98	1327010.91	данные отсутствуют	данные отсутствуют
497	793870.99	1327010.88	данные отсутствуют	данные отсутствуют
498	793874.75	1326995.26	данные отсутствуют	данные отсутствуют
499	793876	1326979.01	данные отсутствуют	данные отсутствуют
500	793880.99	1326962.78	данные отсутствуют	данные отсутствуют
501	793890.97	1326950.3	данные отсутствуют	данные отсутствуют
502	793902.21	1326940.93	данные отсутствуют	данные отсутствуют
503	793915.94	1326933.45	данные отсутствуют	данные отсутствуют
504	793930.29	1326932.2	данные отсутствуют	данные отсутствуют
505	793944.04	1326932.2	данные отсутствуют	данные отсутствуют
506	793944.09	1326932.18	данные отсутствуют	данные отсутствуют
507	793955.32	1326924.7	данные отсутствуют	данные отсутствуют
508	793968.41	1326922.2	данные отсутствуют	данные отсутствуют
509	793980.89	1326926.56	данные отсутствуют	данные отсутствуют
510	793980.9	1326926.57	данные отсутствуют	данные отсутствуют

Государственный регистратор		ФГИС ЕГРН
полное наименование должности	подпись	инициалы, фамилия

М.П.

Раздел 3.2

Выписка из Единого государственного реестра недвижимости об объекте недвижимости
Описание местоположения земельного участка

Земельный участок			
(вид объекта недвижимости)			
Лист № <u> </u> Раздела 3.2	Всего листов раздела 3.2 : <u> </u>	Всего разделов: <u> </u>	Всего листов выписки: <u> </u>
30.09.2021 № 99/2021/420885476			
Кадастровый номер:		02:17:000000:195 (единое землепользование)	

Сведения о характерных точках границы земельного участка				
Система координат:				
Зона №				
Номер точки	Координаты		Описание закрепления на местности	Средняя квадратическая погрешность определения координат характерных точек границ земельного участка, м
	X	Y		
1	2	3	4	5
511	793994.67	1326929.69	данные отсутствуют	данные отсутствуют
512	794007.18	1326931.58	данные отсутствуют	данные отсутствуют
513	794007.22	1326931.57	данные отсутствуют	данные отсутствуют
514	794020.97	1326925.31	данные отсутствуют	данные отсутствуют
515	794020.98	1326925.3	данные отсутствуют	данные отсутствуют
516	794030.98	1326917.8	данные отсутствуют	данные отсутствуют
517	794041.61	1326910.3	данные отсутствуют	данные отсутствуют
518	794053.48	1326904.06	данные отсутствуют	данные отсутствуют
519	794053.49	1326904.05	данные отсутствуют	данные отсутствуют
520	794064.63	1326896.63	данные отсутствуют	данные отсутствуют
521	794080.17	1326960.82	данные отсутствуют	данные отсутствуют
522	794080.18	1326960.85	данные отсутствуют	данные отсутствуют
523	794092.84	1326981.47	данные отсутствуют	данные отсутствуют
524	794092.87	1326981.5	данные отсутствуют	данные отсутствуют
525	794116.77	1326996.51	данные отсутствуют	данные отсутствуют

Государственный регистратор		ФГИС ЕГРН
полное наименование должности	подпись	инициалы, фамилия

М.П.

Земельный участок			
(вид объекта недвижимости)			
Лист №	Раздела 3.2	Всего листов раздела 3.2 : ____	Всего разделов: ____
Всего листов выписки: ____			
30.09.2021 № 99/2021/420885476			
Кадастровый номер:		02:17:000000:195 (единое землепользование)	

Сведения о характерных точках границы земельного участка				
Система координат:				
Зона №				
Номер точки	Координаты		Описание закрепления на местности	Средняя квадратическая погрешность определения координат характерных точек границ земельного участка, м
	X	Y		
1	2	3	4	5
526	794116.8	1326996.52	данные отсутствуют	данные отсутствуют
527	794183.56	1327007.96	данные отсутствуют	данные отсутствуют
528	794210.93	1327011.11	данные отсутствуют	данные отсутствуют
529	794210.96	1327011.11	данные отсутствуют	данные отсутствуют
530	792756.38	1326110.34	данные отсутствуют	данные отсутствуют
531	792501.98	1326256.91	данные отсутствуют	данные отсутствуют
532	792383.03	1326317.92	данные отсутствуют	данные отсутствуют
533	792310.51	1326338.64	данные отсутствуют	данные отсутствуют
534	792257.55	1326327.52	данные отсутствуют	данные отсутствуют
535	792091.79	1326228.51	данные отсутствуют	данные отсутствуют
536	792081.4	1326221.6	данные отсутствуют	данные отсутствуют
537	791960.01	1326864.98	данные отсутствуют	данные отсутствуют
538	791480.2	1327440.76	данные отсутствуют	данные отсутствуют
539	791501.57	1327469.03	данные отсутствуют	данные отсутствуют
540	791524.41	1327499.65	данные отсутствуют	данные отсутствуют

Государственный регистратор		ФГИС ЕГРН
полное наименование должности	подпись	инициалы, фамилия

М.П.

Раздел 3.2

Выписка из Единого государственного реестра недвижимости об объекте недвижимости
Описание местоположения земельного участка

Земельный участок			
(вид объекта недвижимости)			
Лист №	Раздела 3.2	Всего листов раздела 3.2 : ____	Всего разделов: ____
Всего листов выписки: ____			
30.09.2021 № 99/2021/420885476			
Кадастровый номер:		02:17:000000:195 (единое землепользование)	

Сведения о характерных точках границы земельного участка				
Система координат:				
Зона №				
Номер точки	Координаты		Описание закрепления на местности	Средняя квадратическая погрешность определения координат характерных точек границ земельного участка, м
	X	Y		
1	2	3	4	5
541	791548.93	1327527.97	данные отсутствуют	данные отсутствуют
542	792402.29	1327148.7	данные отсутствуют	данные отсутствуют
543	791551.75	1327524.69	данные отсутствуют	данные отсутствуют
544	791482.71	1327440.63	данные отсутствуют	данные отсутствуют
545	791962.95	1326868.63	данные отсутствуют	данные отсутствуют
546	792083.15	1326229.75	данные отсутствуют	данные отсутствуют
547	792259.87	1326336.35	данные отсутствуют	данные отсутствуют
548	792317.81	1326342.79	данные отсутствуют	данные отсутствуют
549	792387.92	1326324.9	данные отсутствуют	данные отсутствуют
550	792754.05	1326117.78	данные отсутствуют	данные отсутствуют
551	792785.53	1326258.36	данные отсутствуют	данные отсутствуют
552	792793.04	1326325.26	данные отсутствуют	данные отсутствуют
553	792732.59	1326453.68	данные отсутствуют	данные отсутствуют
554	792762.64	1326490.17	данные отсутствуют	данные отсутствуют
555	792797.33	1326517	данные отсутствуют	данные отсутствуют

Государственный регистратор		ФГИС ЕГРН
полное наименование должности	подпись	инициалы, фамилия

М.П.

Выписка из Единого государственного реестра недвижимости об объекте недвижимости
Описание местоположения земельного участка

Земельный участок			
(вид объекта недвижимости)			
Лист №	Раздела 3.2	Всего листов раздела 3.2 : ____	Всего разделов: ____
Всего листов выписки: ____			
30.09.2021 № 99/2021/420885476			
Кадастровый номер:		02:17:000000:195 (единое землепользование)	

Сведения о характерных точках границы земельного участка				
Система координат:				
Зона №				
Номер точки	Координаты		Описание закрепления на местности	Средняя квадратическая погрешность определения координат характерных точек границ земельного участка, м
	X	Y		
1	2	3	4	5
556	792831.05	1326571.01	данные отсутствуют	данные отсутствуют
557	792847.06	1326600.7	данные отсутствуют	данные отсутствуют
558	792862.44	1326675.82	данные отсутствуют	данные отсутствуют
559	792873.89	1326726.62	данные отсутствуют	данные отсутствуют
560	792876.75	1326794.94	данные отсутствуют	данные отсутствуют
561	792988	1326981.32	данные отсутствуют	данные отсутствуют
562	792644.3	1327106.98	данные отсутствуют	данные отсутствуют
563	790430.84	1327860.93	данные отсутствуют	данные отсутствуют
564	790432.26	1327862.64	данные отсутствуют	данные отсутствуют
565	790432.27	1327862.65	данные отсутствуют	данные отсутствуют
566	790445.23	1327873.7	данные отсутствуют	данные отсутствуют
567	790451.66	1327883.47	данные отсутствуют	данные отсутствуют
568	790451.67	1327883.48	данные отсутствуют	данные отсутствуют
569	790455.17	1327887.66	данные отсутствуют	данные отсутствуют
570	790455.18	1327887.67	данные отсутствуют	данные отсутствуют

Государственный регистратор		ФГИС ЕГРН
полное наименование должности	подпись	инициалы, фамилия

М.П.

Раздел 3.2

Выписка из Единого государственного реестра недвижимости об объекте недвижимости
Описание местоположения земельного участка

Земельный участок			
(вид объекта недвижимости)			
Лист №	Раздела 3.2	Всего листов раздела 3.2 : ____	Всего разделов: ____
Всего листов выписки: ____			
30.09.2021 № 99/2021/420885476			
Кадастровый номер:		02:17:000000:195 (единое землепользование)	

Сведения о характерных точках границы земельного участка				
Система координат:				
Зона №				
Номер точки	Координаты		Описание закрепления на местности	Средняя квадратическая погрешность определения координат характерных точек границ земельного участка, м
	X	Y		
1	2	3	4	5
571	790458.13	1327890.14	данные отсутствуют	данные отсутствуют
572	790458.15	1327890.15	данные отсутствуют	данные отсутствуют
573	790464.21	1327892.98	данные отсутствуют	данные отсутствуют
574	790464.23	1327892.99	данные отсутствуют	данные отсутствуют
575	790470.65	1327894.53	данные отсутствуют	данные отсутствуют
576	790470.67	1327894.53	данные отсутствуют	данные отсутствуют
577	790480.86	1327894.73	данные отсутствуют	данные отсутствуют
578	790491.84	1327894.59	данные отсутствуют	данные отсутствуют
579	790491.86	1327894.59	данные отсутствуют	данные отсутствуют
580	790500.31	1327892.89	данные отсутствуют	данные отсутствуют
581	790587.46	1327933.03	данные отсутствуют	данные отсутствуют
582	790697.74	1327982.38	данные отсутствуют	данные отсутствуют
583	790681.87	1328022.06	данные отсутствуют	данные отсутствуют
584	790661.13	1328012.29	данные отсутствуют	данные отсутствуют
585	790623.75	1327995.94	данные отсутствуют	данные отсутствуют

Государственный регистратор		ФГИС ЕГРН
полное наименование должности	подпись	инициалы, фамилия

М.П.

Земельный участок			
(вид объекта недвижимости)			
Лист № <u> </u> Раздела 3.2	Всего листов раздела 3.2 : <u> </u>	Всего разделов: <u> </u>	Всего листов выписки: <u> </u>
30.09.2021 № 99/2021/420885476			
Кадастровый номер:		02:17:000000:195 (единое землепользование)	

Сведения о характерных точках границы земельного участка				
Система координат:				
Зона №				
Номер точки	Координаты		Описание закрепления на местности	Средняя квадратическая погрешность определения координат характерных точек границ земельного участка, м
	X	Y		
1	2	3	4	5
586	790580.9	1327977.58	данные отсутствуют	данные отсутствуют
587	790544.51	1327962.66	данные отсутствуют	данные отсутствуют
588	790533	1327986.05	данные отсутствуют	данные отсутствуют
589	790515.58	1328021.34	данные отсутствуют	данные отсутствуют
590	790477.37	1328098.03	данные отсутствуют	данные отсутствуют
591	790451.08	1328153.59	данные отсутствуют	данные отсутствуют
592	790458.19	1328158.54	данные отсутствуют	данные отсутствуют
593	790512.47	1328196.33	данные отсутствуют	данные отсутствуют
594	790516.3	1328200.2	данные отсутствуют	данные отсутствуют
595	789635.92	1329013.82	данные отсутствуют	данные отсутствуют
596	789581.67	1329068.06	данные отсутствуют	данные отсутствуют
597	789548.29	1329034.68	данные отсутствуют	данные отсутствуют
598	789577.5	1328955.41	данные отсутствуют	данные отсутствуют
599	789577.5	1328855.27	данные отсутствуют	данные отсутствуют
600	789514.91	1328826.06	данные отсутствуют	данные отсутствуют

Государственный регистратор		ФГИС ЕГРН
полное наименование должности	подпись	инициалы, фамилия

М.П.

Раздел 3.2

Выписка из Единого государственного реестра недвижимости об объекте недвижимости
Описание местоположения земельного участка

Земельный участок			
(вид объекта недвижимости)			
Лист № <u> </u> Раздела 3.2	Всего листов раздела 3.2 : <u> </u>	Всего разделов: <u> </u>	Всего листов выписки: <u> </u>
30.09.2021 № 99/2021/420885476			
Кадастровый номер:		02:17:000000:195 (единое землепользование)	

Сведения о характерных точках границы земельного участка				
Система координат:				
Зона №				
Номер точки	Координаты		Описание закрепления на местности	Средняя квадратическая погрешность определения координат характерных точек границ земельного участка, м
	X	Y		
1	2	3	4	5
601	789483.62	1328794.77	данные отсутствуют	данные отсутствуют
602	790192.98	1327751.6	данные отсутствуют	данные отсутствуют
603	790301.37	1327801.43	данные отсутствуют	данные отсутствуют
604	790327	1327816.31	данные отсутствуют	данные отсутствуют
605	790345.09	1327821.52	данные отсутствуют	данные отсутствуют
606	791284.6	1326709.96	данные отсутствуют	данные отсутствуют
607	791283.88	1326718.45	-	0.5
608	791274.57	1326763.87	-	0.5
609	791263	1326854.67	-	0.5
610	791257.38	1326965.41	-	0.5
611	791254.43	1327030.15	-	0.5
612	791249.41	1327129.85	-	0.5
613	791228.08	1327434.94	данные отсутствуют	данные отсутствуют
614	791217.95	1327623.93	данные отсутствуют	данные отсутствуют
615	792404.2	1329530.7	данные отсутствуют	2.5

Государственный регистратор		ФГИС ЕГРН
полное наименование должности	подпись	инициалы, фамилия

М.П.

Земельный участок			
(вид объекта недвижимости)			
Лист № <u> </u> Раздела 3.2	Всего листов раздела 3.2 : <u> </u>	Всего разделов: <u> </u>	Всего листов выписки: <u> </u>
30.09.2021 № 99/2021/420885476			
Кадастровый номер:		02:17:000000:195 (единое землепользование)	

Сведения о характерных точках границы земельного участка				
Система координат:				
Зона №				
Номер точки	Координаты		Описание закрепления на местности	Средняя квадратическая погрешность определения координат характерных точек границ земельного участка, м
	X	Y		
1	2	3	4	5
616	792647.18	1329949.17	данные отсутствуют	2.5
617	792746.15	1330120.37	данные отсутствуют	2.5
618	792723.21	1330151.38	данные отсутствуют	2.5
619	791527.5	1329881.96	данные отсутствуют	2.5
620	791465.51	1329854.8	данные отсутствуют	2.5
621	791588.65	1328984.61	данные отсутствуют	2.5
622	791763.9	1329009.65	данные отсутствуют	2.5
623	791864.04	1329151.51	данные отсутствуют	2.5
624	792039.29	1329318.41	данные отсутствуют	2.5
625	792189.5	1329351.79	данные отсутствуют	2.5
626	792266.38	1329280.04	данные отсутствуют	2.5
627	792293.41	1329324.95	данные отсутствуют	2.5
628	790896.02	1328984.61	данные отсутствуют	данные отсутствуют
629	790729.12	1328070.83	данные отсутствуют	данные отсутствуют
630	790766.11	1328013.03	данные отсутствуют	данные отсутствуют

Государственный регистратор		ФГИС ЕГРН
полное наименование должности	подпись	инициалы, фамилия

М.П.

Земельный участок			
(вид объекта недвижимости)			
Лист № <u> </u> Раздела 3.2	Всего листов раздела 3.2 : <u> </u>	Всего разделов: <u> </u>	Всего листов выписки: <u> </u>
30.09.2021 № 99/2021/420885476			
Кадастровый номер:		02:17:000000:195 (единое землепользование)	

Сведения о характерных точках границы земельного участка				
Система координат:				
Зона №				
Номер точки	Координаты		Описание закрепления на местности	Средняя квадратическая погрешность определения координат характерных точек границ земельного участка, м
	X	Y		
1	2	3	4	5
631	790744.41	1328003.3	данные отсутствуют	данные отсутствуют
632	790716.6	1328070.83	данные отсутствуют	данные отсутствуют
633	789660.95	1329017.99	данные отсутствуют	данные отсутствуют
634	789694.33	1329076.41	данные отсутствуют	данные отсутствуют
635	789744.4	1329084.75	данные отсутствуют	данные отсутствуют
636	789727.71	1329176.55	данные отсутствуют	данные отсутствуют
637	789706.85	1329335.1	данные отсутствуют	данные отсутствуют
638	789677.64	1329468.63	данные отсутствуют	данные отсутствуют
639	789681.81	1329610.49	данные отсутствуют	данные отсутствуют
640	789765.26	1329706.46	данные отсутствуют	данные отсутствуют
641	789819.51	1329877.53	данные отсутствуют	данные отсутствуют
642	789902.96	1329798.25	данные отсутствуют	данные отсутствуют
643	790341.86	1329438.59	данные отсутствуют	данные отсутствуют
644	789925.23	1328782.06	данные отсутствуют	данные отсутствуют
645	790676.36	1328108.44	данные отсутствуют	данные отсутствуют

Государственный регистратор		ФГИС ЕГРН
полное наименование должности	подпись	инициалы, фамилия

М.П.

Земельный участок			
(вид объекта недвижимости)			
Лист № <u> </u> Раздела 3.2	Всего листов раздела 3.2 : <u> </u>	Всего разделов: <u> </u>	Всего листов выписки: <u> </u>
30.09.2021 № 99/2021/420885476			
Кадастровый номер:		02:17:000000:195 (единое землепользование)	

Сведения о характерных точках границы земельного участка				
Система координат:				
Зона №				
Номер точки	Координаты		Описание закрепления на местности	Средняя квадратическая погрешность определения координат характерных точек границ земельного участка, м
	X	Y		
1	2	3	4	5
646	790679.36	1328126.4	данные отсутствуют	данные отсутствуют
647	790698.94	1328209.32	данные отсутствуют	данные отсутствуют
648	790752.14	1328402.6	данные отсутствуют	данные отсутствуют
649	790798.65	1328590.39	данные отсутствуют	данные отсутствуют
650	794686.56	1327019.02	данные отсутствуют	данные отсутствуют
651	794586.37	1326961.02	данные отсутствуют	данные отсутствуют
652	794494.21	1327123.1	данные отсутствуют	данные отсутствуют
653	794353.23	1327123.02	данные отсутствуют	данные отсутствуют
654	794425.97	1327232.16	данные отсутствуют	данные отсутствуют
655	794486.28	1327319.46	данные отсутствуют	данные отсутствуют
656	794511.32	1327519.73	данные отсутствуют	данные отсутствуют
657	794577.51	1327732.67	данные отсутствуют	данные отсутствуют
658	794626.25	1327724.51	данные отсутствуют	данные отсутствуют
659	794734.73	1327632.72	данные отсутствуют	данные отсутствуют
660	794901.63	1327657.74	данные отсутствуют	данные отсутствуют

Государственный регистратор		ФГИС ЕГРН
полное наименование должности	подпись	инициалы, фамилия

М.П.

Раздел 3.2

Выписка из Единого государственного реестра недвижимости об объекте недвижимости
Описание местоположения земельного участка

Земельный участок			
(вид объекта недвижимости)			
Лист № <u> </u> Раздела 3.2	Всего листов раздела 3.2 : <u> </u>	Всего разделов: <u> </u>	Всего листов выписки: <u> </u>
30.09.2021 № 99/2021/420885476			
Кадастровый номер:		02:17:000000:195 (единое землепользование)	

Сведения о характерных точках границы земельного участка				
Система координат:				
Зона №				
Номер точки	Координаты		Описание закрепления на местности	Средняя квадратическая погрешность определения координат характерных точек границ земельного участка, м
	X	Y		
1	2	3	4	5
661	794993.43	1327732.86	данные отсутствуют	данные отсутствуют
662	795243.78	1327607.68	данные отсутствуют	данные отсутствуют
663	795203.95	1327486.35	данные отсутствуют	данные отсутствуют
664	794978.64	1327644.9	данные отсутствуют	данные отсутствуют
665	794920.22	1327561.46	данные отсутствуют	данные отсутствуют
666	794845.12	1327394.54	данные отсутствуют	данные отсутствуют
667	794778.36	1327252.69	данные отсутствуют	данные отсутствуют
668	798797.8	1326143.38	данные отсутствуют	данные отсутствуют
669	798891.56	1326639.11	данные отсутствуют	данные отсутствуют
670	798533.55	1326697.9	данные отсутствуют	данные отсутствуют
671	799040.77	1326614.62	данные отсутствуют	данные отсутствуют
672	798873.87	1326155.65	данные отсутствуют	данные отсутствуют
673	801530.29	1325552.21	данные отсутствуют	2.5
674	801534.09	1325571.84	данные отсутствуют	2.5
675	801547.38	1325633.85	данные отсутствуют	2.5

Государственный регистратор		ФГИС ЕГРН
полное наименование должности	подпись	инициалы, фамилия

М.П.

Выписка из Единого государственного реестра недвижимости об объекте недвижимости
Описание местоположения земельного участка

Земельный участок			
(вид объекта недвижимости)			
Лист №	Раздела 3.2	Всего листов раздела 3.2 : _____	Всего разделов: _____
30.09.2021 № 99/2021/420885476			
Кадастровый номер:		02:17:000000:195 (единое землепользование)	

Сведения о характерных точках границы земельного участка				
Система координат:				
Зона №				
Номер точки	Координаты		Описание закрепления на местности	Средняя квадратическая погрешность определения координат характерных точек границ земельного участка, м
	X	Y		
1	2	3	4	5
676	801552.71	1325662.43	данные отсутствуют	2.5
677	801559	1325696.34	данные отсутствуют	2.5
678	801585.65	1325830.06	данные отсутствуют	2.5
679	801595.34	1325902.73	данные отсутствуют	2.5
680	801605.35	1325938.12	данные отсутствуют	2.5
681	801611.26	1325980.85	данные отсутствуют	2.5
682	801582.93	1326003.8	данные отсутствуют	2.5
683	801514.55	1326096.88	данные отсутствуют	2.5
684	801467.69	1326166.2	данные отсутствуют	2.5
685	801436.66	1326196.28	данные отсутствуют	2.5
686	801403.42	1326215.59	данные отсутствуют	2.5
687	801386.01	1326229.21	данные отсутствуют	2.5
688	801380	1326241.56	данные отсутствуют	2.5
689	801388.23	1326252	данные отсутствуют	2.5
690	801404.06	1326263.72	данные отсутствуют	2.5

Государственный регистратор		ФГИС ЕГРН
полное наименование должности	подпись	инициалы, фамилия

М.П.

Раздел 3.2

Выписка из Единого государственного реестра недвижимости об объекте недвижимости
Описание местоположения земельного участка

Земельный участок			
(вид объекта недвижимости)			
Лист №	Раздела 3.2	Всего листов раздела 3.2 : _____	Всего разделов: _____
30.09.2021 № 99/2021/420885476			
Кадастровый номер:		02:17:000000:195 (единое землепользование)	

Сведения о характерных точках границы земельного участка				
Система координат:				
Зона №				
Номер точки	Координаты		Описание закрепления на местности	Средняя квадратическая погрешность определения координат характерных точек границ земельного участка, м
	X	Y		
1	2	3	4	5
691	801419.57	1326279.86	данные отсутствуют	2.5
692	801425.27	1326298.22	данные отсутствуют	2.5
693	801418.3	1326321.97	данные отсутствуют	2.5
694	801398.36	1326354.89	данные отсутствуют	2.5
695	801391.08	1326386.54	данные отсутствуют	2.5
696	801376.2	1326419.47	данные отсутствуют	2.5
697	801237.79	1326352.33	данные отсутствуют	2.5
698	801201.46	1326330.52	данные отсутствуют	2.5
699	801152.04	1326308.72	данные отсутствуют	2.5
700	801127.33	1326299.03	данные отсутствуют	2.5
701	801103.11	1326292.25	данные отсутствуют	2.5
702	801036.25	1326278.68	данные отсутствуют	2.5
703	801012.02	1326273.36	данные отсутствуют	2.5
704	800858.2	1326238.54	данные отсутствуют	2.5
705	800742.65	1326216.67	данные отсутствуют	2.5

Государственный регистратор		ФГИС ЕГРН
полное наименование должности	подпись	инициалы, фамилия

М.П.

Земельный участок			
(вид объекта недвижимости)			
Лист № <u> </u> Раздела 3.2	Всего листов раздела 3.2 : <u> </u>	Всего разделов: <u> </u>	Всего листов выписки: <u> </u>
30.09.2021 № 99/2021/420885476			
Кадастровый номер:		02:17:000000:195 (единое землепользование)	

Сведения о характерных точках границы земельного участка				
Система координат:				
Зона №				
Номер точки	Координаты		Описание закрепления на местности	Средняя квадратическая погрешность определения координат характерных точек границ земельного участка, м
	X	Y		
1	2	3	4	5
706	800684.74	1326200.98	данные отсутствуют	2.5
707	800684.74	1326079.28	данные отсутствуют	2.5
708	800696.63	1326080.53	данные отсутствуют	2.5
709	800702.93	1326079.56	данные отсутствуют	2.5
710	800764.94	1326097	данные отсутствуют	2.5
711	800779.69	1326099.89	данные отсутствуют	2.5
712	800808.18	1326106.85	данные отсутствуют	2.5
713	800816.29	1326092.64	данные отсутствуют	2.5
714	800800.31	1326074.72	данные отсутствуют	2.5
715	800776.57	1326058.73	данные отсутствуют	2.5
716	800763.97	1326035.48	данные отсутствуют	2.5
717	800744.59	1326016.58	данные отсутствуют	2.5
718	800720.37	1326004.96	данные отсутствуют	2.5
719	800691.78	1325995.27	данные отсутствуют	2.5
720	800684.74	1325994.09	данные отсутствуют	2.5

Государственный регистратор		ФГИС ЕГРН
полное наименование должности	подпись	инициалы, фамилия

М.П.

Раздел 3.2

Выписка из Единого государственного реестра недвижимости об объекте недвижимости
Описание местоположения земельного участка

Земельный участок			
(вид объекта недвижимости)			
Лист № <u> </u> Раздела 3.2	Всего листов раздела 3.2 : <u> </u>	Всего разделов: <u> </u>	Всего листов выписки: <u> </u>
30.09.2021 № 99/2021/420885476			
Кадастровый номер:		02:17:000000:195 (единое землепользование)	

Сведения о характерных точках границы земельного участка				
Система координат:				
Зона №				
Номер точки	Координаты		Описание закрепления на местности	Средняя квадратическая погрешность определения координат характерных точек границ земельного участка, м
	X	Y		
1	2	3	4	5
721	800684.74	1325821.85	данные отсутствуют	2.5
722	800541.67	1325802.77	данные отсутствуют	2.5
723	800522.23	1325772.34	данные отсутствуют	2.5
724	800521.75	1325750.53	данные отсутствуют	2.5
725	800517.39	1325724.37	данные отсутствуют	2.5
726	800510.6	1325689.49	данные отсутствуют	2.5
727	800500.91	1325663.33	данные отсутствуют	2.5
728	800503.34	1325632.81	данные отсутствуют	2.5
729	800508.18	1325604.22	данные отсутствуют	2.5
730	800517.39	1325587.75	данные отсутствуют	2.5
731	800531.44	1325587.27	данные отсутствуют	2.5
732	800550.81	1325592.59	данные отсутствуют	2.5
733	800560.5	1325596.95	данные отсутствуют	2.5
734	800570.68	1325597.44	данные отсутствуют	2.5
735	800583.76	1325586.3	данные отсутствуют	2.5

Государственный регистратор		ФГИС ЕГРН
полное наименование должности	подпись	инициалы, фамилия

М.П.

Выписка из Единого государственного реестра недвижимости об объекте недвижимости
Описание местоположения земельного участка

Земельный участок			
(вид объекта недвижимости)			
Лист № <u> </u> Раздела 3.2	Всего листов раздела 3.2 : <u> </u>	Всего разделов: <u> </u>	Всего листов выписки: <u> </u>
30.09.2021 № 99/2021/420885476			
Кадастровый номер:		02:17:000000:195 (единое землепользование)	

Сведения о характерных точках границы земельного участка				
Система координат:				
Зона №				
Номер точки	Координаты		Описание закрепления на местности	Средняя квадратическая погрешность определения координат характерных точек границ земельного участка, м
	X	Y		
1	2	3	4	5
736	800590.06	1325567.4	данные отсутствуют	2.5
737	800672.66	1325524.72	данные отсутствуют	2.5
738	800701.24	1325516.97	данные отсутствуют	2.5
739	800735.64	1325517.46	данные отсутствуют	2.5
740	800771.49	1325523.76	данные отсутствуют	2.5
741	800808.31	1325527.15	данные отсутствуют	2.5
742	800843.19	1325538.29	данные отсутствуют	2.5
743	800868.87	1325541.68	данные отсутствуют	2.5
744	800901.82	1325534.9	данные отсутствуют	2.5
745	800944.93	1325532.48	данные отсутствуют	2.5
746	800967.7	1325534.41	данные отсутствуют	2.5
747	800989.99	1325530.54	данные отсутствуют	2.5
748	801106.74	1325515.52	данные отсутствуют	2.5
749	801164.96	1325498.39	данные отсутствуют	2.5
750	801215.13	1325494.66	данные отсутствуют	2.5

Государственный регистратор		ФГИС ЕГРН
полное наименование должности	подпись	инициалы, фамилия

М.П.

Раздел 3.2

Выписка из Единого государственного реестра недвижимости об объекте недвижимости
Описание местоположения земельного участка

Земельный участок			
(вид объекта недвижимости)			
Лист № <u> </u> Раздела 3.2	Всего листов раздела 3.2 : <u> </u>	Всего разделов: <u> </u>	Всего листов выписки: <u> </u>
30.09.2021 № 99/2021/420885476			
Кадастровый номер:		02:17:000000:195 (единое землепользование)	

Сведения о характерных точках границы земельного участка				
Система координат:				
Зона №				
Номер точки	Координаты		Описание закрепления на местности	Средняя квадратическая погрешность определения координат характерных точек границ земельного участка, м
	X	Y		
1	2	3	4	5
751	801253.89	1325499.5	данные отсутствуют	2.5
752	801299.91	1325511.61	данные отсутствуют	2.5
753	801318.32	1325524.7	данные отсутствуют	2.5
754	801324.62	1325535.84	данные отсутствуют	2.5
755	801328.01	1325547.95	данные отсутствуют	2.5
756	801328.01	1325560.06	данные отсутствуют	2.5
757	801321.71	1325574.6	данные отсутствуют	2.5
758	801312.51	1325585.25	данные отсутствуют	2.5
759	801310.09	1325591.07	данные отсутствуют	2.5
760	801315.42	1325597.85	данные отсутствуют	2.5
761	801326.56	1325603.66	данные отсутствуют	2.5
762	801339.64	1325598.82	данные отсутствуют	2.5
763	801349.33	1325590.1	данные отсутствуют	2.5
764	801356.6	1325575.56	данные отсутствуют	2.5
765	801358.05	1325561.52	данные отсутствуют	2.5

Государственный регистратор		ФГИС ЕГРН
полное наименование должности	подпись	инициалы, фамилия

М.П.

Земельный участок			
(вид объекта недвижимости)			
Лист № <u> </u> Раздела <u>3.2</u>	Всего листов раздела <u>3.2</u> : <u> </u>	Всего разделов: <u> </u>	Всего листов выписки: <u> </u>
30.09.2021 № 99/2021/420885476			
Кадастровый номер:		02:17:000000:195 (единое землепользование)	

Сведения о характерных точках границы земельного участка				
Система координат:				
Зона №				
Номер точки	Координаты		Описание закрепления на местности	Средняя квадратическая погрешность определения координат характерных точек границ земельного участка, м
	X	Y		
1	2	3	4	5
766	801359.02	1325546.98	данные отсутствуют	2.5
767	801362.41	1325535.84	данные отсутствуют	2.5
768	801371.13	1325530.51	данные отсутствуют	2.5
769	801386.63	1325527.12	данные отсутствуют	2.5
770	801454.95	1325542.62	данные отсутствуют	2.5
771	796289.78	1324284.4	данные отсутствуют	2.5
772	796294.61	1324309.9	данные отсутствуют	2.5
773	796302.93	1324325.74	данные отсутствуют	2.5
774	796343.2	1324374.07	данные отсутствуют	2.5
775	796357.7	1324396.35	данные отсутствуют	2.5
776	796373.94	1324424.8	данные отсутствуют	2.5
777	796380.65	1324451.65	данные отсутствуют	2.5
778	796380.65	1324467.49	данные отсутствуют	2.5
779	796382.53	1324476.89	данные отсутствуют	2.5
780	796392.46	1324486.55	данные отсутствуют	2.5

Государственный регистратор		ФГИС ЕГРН
полное наименование должности	подпись	инициалы, фамилия

М.П.

Раздел 3.2

Выписка из Единого государственного реестра недвижимости об объекте недвижимости
Описание местоположения земельного участка

Земельный участок			
(вид объекта недвижимости)			
Лист № <u> </u> Раздела <u>3.2</u>	Всего листов раздела <u>3.2</u> : <u> </u>	Всего разделов: <u> </u>	Всего листов выписки: <u> </u>
30.09.2021 № 99/2021/420885476			
Кадастровый номер:		02:17:000000:195 (единое землепользование)	

Сведения о характерных точках границы земельного участка				
Система координат:				
Зона №				
Номер точки	Координаты		Описание закрепления на местности	Средняя квадратическая погрешность определения координат характерных точек границ земельного участка, м
	X	Y		
1	2	3	4	5
781	796405.62	1324501.05	данные отсутствуют	2.5
782	796421.19	1324534.07	данные отсутствуют	2.5
783	796428.43	1324562.79	данные отсутствуют	2.5
784	796430.85	1324582.12	данные отсутствуют	2.5
785	796424.14	1324597.96	данные отсутствуют	2.5
786	796407.76	1324612.99	данные отсутствуют	2.5
787	796420.81	1324636.51	данные отсутствуют	2.5
788	796484.76	1324621.94	данные отсутствуют	2.5
789	796578.63	1324665.95	данные отсутствуют	2.5
790	796536.68	1324710.58	данные отсутствуют	2.5
791	796531.46	1324749.21	данные отсутствуют	2.5
792	796548.08	1324775.17	данные отсутствуют	2.5
793	796614.08	1324750.47	данные отсутствуют	2.5
794	796681.04	1324769.47	данные отсутствуют	2.5
795	796663.31	1324847.98	данные отсутствуют	2.5

Государственный регистратор		ФГИС ЕГРН
полное наименование должности	подпись	инициалы, фамилия

М.П.

Выписка из Единого государственного реестра недвижимости об объекте недвижимости
Описание местоположения земельного участка

Земельный участок			
(вид объекта недвижимости)			
Лист №	Раздела 3.2	Всего листов раздела 3.2 : _____	Всего разделов: _____
Всего листов выписки: _____			
30.09.2021 № 99/2021/420885476			
Кадастровый номер:		02:17:000000:195 (единое землепользование)	

Сведения о характерных точках границы земельного участка				
Система координат:				
Зона №				
Номер точки	Координаты		Описание закрепления на местности	Средняя квадратическая погрешность определения координат характерных точек границ земельного участка, м
	X	Y		
1	2	3	4	5
796	796407.86	1324856.16	данные отсутствуют	2.5
797	796356.85	1324859.11	данные отсутствуют	2.5
798	796261.68	1324864.21	данные отсутствуют	2.5
799	796196.18	1324867.16	данные отсутствуют	2.5
800	796130.41	1324870.65	данные отсутствуют	2.5
801	796055.24	1324875.49	данные отсутствуют	2.5
802	795983.83	1324880.59	данные отсутствуют	2.5
803	795925.31	1324885.96	данные отсутствуют	2.5
804	795770.41	1324897.23	данные отсутствуют	2.5
805	795683.42	1324904.21	данные отсутствуют	2.5
806	795576.04	1324910.12	данные отсутствуют	2.5
807	795461.68	1324918.71	данные отсутствуют	2.5
808	795356.98	1324927.3	данные отсутствуют	2.5
809	795201.68	1324938.57	данные отсутствуют	2.5
810	795133.49	1324944.21	данные отсутствуют	2.5

Государственный регистратор		ФГИС ЕГРН
полное наименование должности	подпись	инициалы, фамилия

М.П.

Раздел 3.2

Выписка из Единого государственного реестра недвижимости об объекте недвижимости
Описание местоположения земельного участка

Земельный участок			
(вид объекта недвижимости)			
Лист №	Раздела 3.2	Всего листов раздела 3.2 : _____	Всего разделов: _____
Всего листов выписки: _____			
30.09.2021 № 99/2021/420885476			
Кадастровый номер:		02:17:000000:195 (единое землепользование)	

Сведения о характерных точках границы земельного участка				
Система координат:				
Зона №				
Номер точки	Координаты		Описание закрепления на местности	Средняя квадратическая погрешность определения координат характерных точек границ земельного участка, м
	X	Y		
1	2	3	4	5
811	795118.32	1324944.21	данные отсутствуют	2.5
812	795107.62	1324917.96	данные отсутствуют	2.5
813	795098.22	1324887.36	данные отсутствуют	2.5
814	795076.48	1324829.91	данные отсутствуют	2.5
815	795057.96	1324786.15	данные отсутствуют	2.5
816	795032.99	1324727.63	данные отсутствуют	2.5
817	795025.47	1324699.44	данные отсутствуют	2.5
818	795022.52	1324669.37	данные отсутствуют	2.5
819	795008.29	1324622.66	данные отсутствуют	2.5
820	794973.66	1324555.54	данные отсутствуют	2.5
821	794943.32	1324476.62	данные отсутствуют	2.5
822	794931.24	1324437.15	данные отсутствуют	2.5
823	794937.96	1324421.05	данные отсутствуют	2.5
824	794940.37	1324403.86	данные отсутствуют	2.5
825	794941.45	1324385.88	данные отсутствуют	2.5

Государственный регистратор		ФГИС ЕГРН
полное наименование должности	подпись	инициалы, фамилия

М.П.

Земельный участок			
(вид объекта недвижимости)			
Лист № <u> </u> Раздела 3.2	Всего листов раздела 3.2 : <u> </u>	Всего разделов: <u> </u>	Всего листов выписки: <u> </u>
30.09.2021 № 99/2021/420885476			
Кадастровый номер:		02:17:000000:195 (единое землепользование)	

Сведения о характерных точках границы земельного участка				
Система координат:				
Зона №				
Номер точки	Координаты		Описание закрепления на местности	Средняя квадратическая погрешность определения координат характерных точек границ земельного участка, м
	X	Y		
1	2	3	4	5
826	794953.26	1324369.5	данные отсутствуют	2.5
827	794983.06	1324338.63	данные отсутствуют	2.5
828	794995.14	1324328.43	данные отсутствуют	2.5
829	795001.91	1324309.16	данные отсутствуют	2.5
830	795036.74	1324278.14	данные отсутствуют	2.5
831	795062.51	1324275.99	данные отсутствуют	2.5
832	795108.96	1324287.54	данные отсутствуют	2.5
833	795135.8	1324291.56	данные отсутствуют	2.5
834	795159.96	1324308.48	данные отсутствуют	2.5
835	795173.65	1324335.05	данные отсутствуют	2.5
836	795177.15	1324389.64	данные отсутствуют	2.5
837	795188.69	1324407.35	данные отсутствуют	2.5
838	795203.19	1324414.87	данные отсутствуют	2.5
839	795218.49	1324417.29	данные отсутствуют	2.5
840	795225.47	1324408.97	данные отсутствуют	2.5

Государственный регистратор		ФГИС ЕГРН
полное наименование должности	подпись	инициалы, фамилия

М.П.

Раздел 3.2

Выписка из Единого государственного реестра недвижимости об объекте недвижимости
Описание местоположения земельного участка

Земельный участок			
(вид объекта недвижимости)			
Лист № <u> </u> Раздела 3.2	Всего листов раздела 3.2 : <u> </u>	Всего разделов: <u> </u>	Всего листов выписки: <u> </u>
30.09.2021 № 99/2021/420885476			
Кадастровый номер:		02:17:000000:195 (единое землепользование)	

Сведения о характерных точках границы земельного участка				
Система координат:				
Зона №				
Номер точки	Координаты		Описание закрепления на местности	Средняя квадратическая погрешность определения координат характерных точек границ земельного участка, м
	X	Y		
1	2	3	4	5
841	795231.11	1324400.37	данные отсутствуют	2.5
842	795242.92	1324391.78	данные отсутствуют	2.5
843	795260.37	1324386.95	данные отсутствуют	2.5
844	795281.85	1324373.8	данные отсутствуют	2.5
845	795296.08	1324352.05	данные отсутствуют	2.5
846	795318.49	1324326.26	данные отсутствуют	2.5
847	795333.69	1324317.4	данные отсутствуют	2.5
848	795369.93	1324319.01	данные отсутствуют	2.5
849	795431.41	1324332.16	данные отсутствуют	2.5
850	795480.9	1324362.35	данные отсутствуют	2.5
851	795499.26	1324392.11	данные отсутствуют	2.5
852	795481.58	1324524.4	данные отсутствуют	2.5
853	795481.86	1324549.25	данные отсутствуют	2.5
854	795477.03	1324577.16	данные отсутствуют	2.5
855	795477.56	1324613.41	данные отсутствуют	2.5

Государственный регистратор		ФГИС ЕГРН
полное наименование должности	подпись	инициалы, фамилия

М.П.

Выписка из Единого государственного реестра недвижимости об объекте недвижимости
Описание местоположения земельного участка

Земельный участок			
(вид объекта недвижимости)			
Лист № __	Раздела 3.2	Всего листов раздела 3.2 : __	Всего разделов: __
Всего листов выписки: __			
30.09.2021 № 99/2021/420885476			
Кадастровый номер:		02:17:000000:195 (единое землепользование)	

Сведения о характерных точках границы земельного участка				
Система координат:				
Зона №				
Номер точки	Координаты		Описание закрепления на местности	Средняя квадратическая погрешность определения координат характерных точек границ земельного участка, м
	X	Y		
1	2	3	4	5
856	795483.74	1324628.71	данные отсутствуют	2.5
857	795496.09	1324643.47	данные отсутствуют	2.5
858	795515.95	1324665.07	данные отсутствуют	2.5
859	795528.83	1324665.61	данные отсутствуют	2.5
860	795530.44	1324660.78	данные отсутствуют	2.5
861	795529.1	1324648.97	данные отсутствуют	2.5
862	795517.02	1324633.4	данные отсутствуют	2.5
863	795505.48	1324611.38	данные отсутствуют	2.5
864	795502.79	1324592.59	данные отсутствуют	2.5
865	795499.57	1324558.77	данные отсутствуют	2.5
866	795499.84	1324522.79	данные отсутствуют	2.5
867	795498.76	1324511.52	данные отсутствуют	2.5
868	795499.03	1324485.48	данные отсутствуют	2.5
869	795502.25	1324444.4	данные отсутствуют	2.5
870	795512.99	1324405.21	данные отсутствуют	2.5

Государственный регистратор		ФГИС ЕГРН
полное наименование должности	подпись	инициалы, фамилия

М.П.

Раздел 3.2

Выписка из Единого государственного реестра недвижимости об объекте недвижимости
Описание местоположения земельного участка

Земельный участок			
(вид объекта недвижимости)			
Лист № __	Раздела 3.2	Всего листов раздела 3.2 : __	Всего разделов: __
Всего листов выписки: __			
30.09.2021 № 99/2021/420885476			
Кадастровый номер:		02:17:000000:195 (единое землепользование)	

Сведения о характерных точках границы земельного участка				
Система координат:				
Зона №				
Номер точки	Координаты		Описание закрепления на местности	Средняя квадратическая погрешность определения координат характерных точек границ земельного участка, м
	X	Y		
1	2	3	4	5
871	795511.2	1324395.46	данные отсутствуют	2.5
872	795526.68	1324383.73	данные отсутствуют	2.5
873	795550.31	1324384.8	данные отсутствуют	2.5
874	795578.76	1324418.63	данные отсутствуют	2.5
875	795599.17	1324459.97	данные отсутствуют	2.5
876	795625.69	1324510.43	данные отсутствуют	2.5
877	795639.12	1324553.39	данные отсутствуют	2.5
878	795661.53	1324588.29	данные отсутствуют	2.5
879	795685.69	1324604.93	данные отсутствуют	2.5
880	795710.12	1324615.4	данные отсутствуют	2.5
881	795755.68	1324618.14	данные отсутствуют	2.5
882	795762.02	1324602.95	данные отсутствуют	2.5
883	795743.2	1324591.25	данные отсутствуют	2.5
884	795691.38	1324540.24	данные отсутствуют	2.5
885	795647.89	1324472.05	данные отсутствуют	2.5

Государственный регистратор		ФГИС ЕГРН
полное наименование должности	подпись	инициалы, фамилия

М.П.

Земельный участок			
(вид объекта недвижимости)			
Лист № <u> </u> Раздела 3.2	Всего листов раздела 3.2 : <u> </u>	Всего разделов: <u> </u>	Всего листов выписки: <u> </u>
30.09.2021 № 99/2021/420885476			
Кадастровый номер:		02:17:000000:195 (единое землепользование)	

Сведения о характерных точках границы земельного участка				
Система координат:				
Зона №				
Номер точки	Координаты		Описание закрепления на местности	Средняя квадратическая погрешность определения координат характерных точек границ земельного участка, м
	X	Y		
1	2	3	4	5
886	795617.29	1324441.99	данные отсутствуют	2.5
887	795593.6	1324373.11	данные отсутствуют	2.5
888	795591.7	1324346.52	данные отсутствуют	2.5
889	795679.29	1324333.22	данные отсутствуют	2.5
890	795757.42	1324353.93	данные отсутствуют	2.5
891	795791.77	1324357.92	данные отсутствуют	2.5
892	795814.32	1324389.33	данные отсутствуют	2.5
893	795824.26	1324415.37	данные отсутствуют	2.5
894	795848.95	1324451.35	данные отсутствуют	2.5
895	795868.78	1324459.27	данные отсутствуют	2.5
896	795888.11	1324456.32	данные отсутствуют	2.5
897	795913.34	1324438.33	данные отсутствуют	2.5
898	795959.84	1324431.52	данные отсутствуют	2.5
899	795987.49	1324418.09	данные отсутствуют	2.5
900	796010.04	1324376.48	данные отсутствуют	2.5

Государственный регистратор		ФГИС ЕГРН
полное наименование должности	подпись	инициалы, фамилия

М.П.

Раздел 3.2

Выписка из Единого государственного реестра недвижимости об объекте недвижимости
Описание местоположения земельного участка

Земельный участок			
(вид объекта недвижимости)			
Лист № <u> </u> Раздела 3.2	Всего листов раздела 3.2 : <u> </u>	Всего разделов: <u> </u>	Всего листов выписки: <u> </u>
30.09.2021 № 99/2021/420885476			
Кадастровый номер:		02:17:000000:195 (единое землепользование)	

Сведения о характерных точках границы земельного участка				
Система координат:				
Зона №				
Номер точки	Координаты		Описание закрепления на местности	Средняя квадратическая погрешность определения координат характерных точек границ земельного участка, м
	X	Y		
1	2	3	4	5
901	796016.49	1324357.96	данные отсутствуют	2.5
902	796035.55	1324308.29	данные отсутствуют	2.5
903	796072.32	1324261.85	данные отсутствуют	2.5
904	796098.1	1324230.98	данные отсутствуют	2.5
905	796109.91	1324198.49	данные отсутствуют	2.5
906	796116.62	1324175.68	данные отсутствуют	2.5
907	796117.96	1324134.87	данные отсутствуют	2.5
908	796116.62	1324117.42	данные отсутствуют	2.5
909	796118.23	1324109.1	данные отсутствуют	2.5
910	796152.33	1324102.39	данные отсутствуют	2.5
911	796182.93	1324094.6	данные отсутствуют	2.5
912	796196.89	1324118.76	данные отсутствуют	2.5
913	796212.73	1324145.07	данные отсутствуют	2.5
914	796233.94	1324176.75	данные отсутствуют	2.5
915	796247.36	1324197.69	данные отсутствуют	2.5

Государственный регистратор		ФГИС ЕГРН
полное наименование должности	подпись	инициалы, фамилия

М.П.

Выписка из Единого государственного реестра недвижимости об объекте недвижимости
Описание местоположения земельного участка

Земельный участок			
(вид объекта недвижимости)			
Лист № <u> </u> Раздела <u>3.2</u>	Всего листов раздела <u>3.2</u> : <u> </u>	Всего разделов: <u> </u>	Всего листов выписки: <u> </u>
30.09.2021 № 99/2021/420885476			
Кадастровый номер:		02:17:000000:195 (единое землепользование)	

Сведения о характерных точках границы земельного участка				
Система координат:				
Зона №				
Номер точки	Координаты		Описание закрепления на местности	Средняя квадратическая погрешность определения координат характерных точек границ земельного участка, м
	X	Y		
1	2	3	4	5
916	796264.54	1324235	данные отсутствуют	2.5
917	796352.35	1326480.41	данные отсутствуют	2.5
918	796371.98	1326502.57	данные отсутствуют	2.5
919	796383.38	1326521.57	данные отсутствуют	2.5
920	796399.21	1326610.21	данные отсутствуют	2.5
921	796396.67	1326704.55	данные отсутствуют	2.5
922	796393.51	1326801.42	данные отсутствуют	2.5
923	796218.76	1326881.2	данные отсутствуют	2.5
924	796167.47	1326894.49	данные отсутствуют	2.5
925	796123.78	1326914.75	данные отсутствуют	2.5
926	795988.29	1326916.65	данные отсутствуют	2.5
927	795946.18	1326923.62	данные отсутствуют	2.5
928	795953.78	1326960.98	данные отсутствуют	2.5
929	795961.38	1326990.1	данные отсутствуют	2.5
930	795939.22	1327011.63	данные отсутствуют	2.5

Государственный регистратор		ФГИС ЕГРН
полное наименование должности	подпись	инициалы, фамилия

М.П.

Раздел 3.2

Выписка из Единого государственного реестра недвижимости об объекте недвижимости
Описание местоположения земельного участка

Земельный участок			
(вид объекта недвижимости)			
Лист № <u> </u> Раздела <u>3.2</u>	Всего листов раздела <u>3.2</u> : <u> </u>	Всего разделов: <u> </u>	Всего листов выписки: <u> </u>
30.09.2021 № 99/2021/420885476			
Кадастровый номер:		02:17:000000:195 (единое землепользование)	

Сведения о характерных точках границы земельного участка				
Система координат:				
Зона №				
Номер точки	Координаты		Описание закрепления на местности	Средняя квадратическая погрешность определения координат характерных точек границ земельного участка, м
	X	Y		
1	2	3	4	5
931	795886.04	1327010.99	данные отсутствуют	2.5
932	795864.64	1327008.61	данные отсутствуют	2.5
933	795834.61	1327013.11	данные отсутствуют	2.5
934	795819.87	1327017.18	данные отсутствуют	2.5
935	795819.72	1327045.5	данные отсутствуют	2.5
936	795336.33	1327060.39	данные отсутствуют	2.5
937	795271.99	1326947.84	данные отсутствуют	2.5
938	795216.47	1326935.65	данные отсутствуют	2.5
939	795223.71	1326626.12	данные отсутствуют	2.5
940	795168.35	1326464.58	данные отсутствуют	2.5
941	795265.86	1326487.38	данные отсутствуют	2.5
942	795286.12	1326484.21	данные отсутствуют	2.5
943	795340.57	1326450.02	данные отсутствуют	2.5
944	795389.96	1326436.09	данные отсутствуют	2.5
945	795421.62	1326437.36	данные отсутствуют	2.5

Государственный регистратор		ФГИС ЕГРН
полное наименование должности	подпись	инициалы, фамилия

М.П.

Земельный участок			
(вид объекта недвижимости)			
Лист №	Раздела 3.2	Всего листов раздела 3.2 : ____	Всего разделов: ____
Всего листов выписки: ____			
30.09.2021 № 99/2021/420885476			
Кадастровый номер:		02:17:000000:195 (единое землепользование)	

Сведения о характерных точках границы земельного участка				
Система координат:				
Зона №				
Номер точки	Координаты		Описание закрепления на местности	Средняя квадратическая погрешность определения координат характерных точек границ земельного участка, м
	X	Y		
1	2	3	4	5
946	795539.38	1326471.55	данные отсутствуют	2.5
947	795594.47	1326504.47	данные отсутствуют	2.5
948	795622.96	1326513.33	данные отсутствуют	2.5
949	795643.85	1326505.1	данные отсутствуют	2.5
950	795673.61	1326482.94	данные отсутствуют	2.5
951	795710.97	1326469.65	данные отсутствуют	2.5
952	795767.95	1326473.45	данные отсутствуют	2.5
953	795846.46	1326492.44	данные отсутствуют	2.5
954	795949.03	1326477.88	данные отсутствуют	2.5
955	796065.53	1326450.65	данные отсутствуют	2.5
956	796121.89	1326423.43	данные отсутствуют	2.5
957	796183.93	1326426.59	данные отсутствуют	2.5
958	796240.92	1326415.83	данные отсутствуют	2.5
959	796290.3	1326441.16	данные отсутствуют	2.5
960	798139.52	1320077.94	данные отсутствуют	данные отсутствуют

Государственный регистратор		ФГИС ЕГРН
полное наименование должности	подпись	инициалы, фамилия

М.П.

Раздел 3.2

Выписка из Единого государственного реестра недвижимости об объекте недвижимости
Описание местоположения земельного участка

Земельный участок			
(вид объекта недвижимости)			
Лист №	Раздела 3.2	Всего листов раздела 3.2 : ____	Всего разделов: ____
Всего листов выписки: ____			
30.09.2021 № 99/2021/420885476			
Кадастровый номер:		02:17:000000:195 (единое землепользование)	

Сведения о характерных точках границы земельного участка				
Система координат:				
Зона №				
Номер точки	Координаты		Описание закрепления на местности	Средняя квадратическая погрешность определения координат характерных точек границ земельного участка, м
	X	Y		
1	2	3	4	5
961	798018.47	1320265.54	данные отсутствуют	данные отсутствуют
962	797980.7	1320344.26	данные отсутствуют	данные отсутствуют
963	797973.92	1320387.84	данные отсутствуют	данные отсутствуют
964	797963.26	1320386.88	данные отсутствуют	данные отсутствуют
965	797939.06	1320392.69	данные отсутствуют	данные отсутствуют
966	797905.16	1320403.34	данные отсутствуют	данные отсутствуют
967	797879.98	1320400.43	данные отсутствуют	данные отсутствуют
968	797861.58	1320379.13	данные отсутствуют	данные отсутствуют
969	797850.93	1320372.35	данные отсутствуют	данные отсутствуют
970	797821.87	1320366.54	данные отсутствуют	данные отсутствуют
971	797810.25	1320347.17	данные отсутствуют	данные отсутствуют
972	797795.73	1320337.48	данные отсутствуют	данные отсутствуют
973	797776.35	1320345.24	данные отсутствуют	данные отсутствуют
974	797762.8	1320366.54	данные отсутствуют	данные отсутствуют
975	797725.03	1320391.72	данные отсутствуют	данные отсутствуют

Государственный регистратор		ФГИС ЕГРН
полное наименование должности	подпись	инициалы, фамилия

М.П.

Земельный участок			
(вид объекта недвижимости)			
Лист №	Раздела 3.2	Всего листов раздела 3.2 : _____	Всего разделов: _____
Всего листов выписки: _____			
30.09.2021 № 99/2021/420885476			
Кадастровый номер:		02:17:000000:195 (единое землепользование)	

Сведения о характерных точках границы земельного участка				
Система координат:				
Зона №				
Номер точки	Координаты		Описание закрепления на местности	Средняя квадратическая погрешность определения координат характерных точек границ земельного участка, м
	X	Y		
1	2	3	4	5
976	797635.93	1320441.11	данные отсутствуют	данные отсутствуют
977	797624.31	1320444.01	данные отсутствуют	данные отсутствуют
978	797596.23	1320424.64	данные отсутствуют	данные отсутствуют
979	797570.08	1320455.64	данные отсутствуют	данные отсутствуют
980	797544.9	1320484.69	данные отсутствуют	данные отсутствуют
981	797507.13	1320478.87	данные отсутствуют	данные отсутствуют
982	797484.86	1320475.01	данные отсутствуют	данные отсутствуют
983	797468.4	1320526.33	данные отсутствуют	данные отсутствуют
984	797450.96	1320591.21	данные отсутствуют	данные отсутствуют
985	797399.63	1320575.72	данные отсутствуют	данные отсутствуют
986	797403.5	1320494.37	данные отсутствуют	данные отсутствуют
987	797406.41	1320452.73	данные отсутствуют	данные отсутствуют
988	797416.1	1320430.46	данные отсутствуют	данные отсутствуют
989	797424.81	1320355.89	данные отсутствуют	данные отсутствуют
990	797446.12	1320305.52	данные отсутствуют	данные отсутствуют

Государственный регистратор		ФГИС ЕГРН
полное наименование должности	подпись	инициалы, фамилия

М.П.

Раздел 3.2

Земельный участок			
(вид объекта недвижимости)			
Лист №	Раздела 3.2	Всего листов раздела 3.2 : _____	Всего разделов: _____
Всего листов выписки: _____			
30.09.2021 № 99/2021/420885476			
Кадастровый номер:		02:17:000000:195 (единое землепользование)	

Сведения о характерных точках границы земельного участка				
Система координат:				
Зона №				
Номер точки	Координаты		Описание закрепления на местности	Средняя квадратическая погрешность определения координат характерных точек границ земельного участка, м
	X	Y		
1	2	3	4	5
991	797448.23	1320296.67	данные отсутствуют	данные отсутствуют
992	797456.82	1320285.61	данные отсутствуют	данные отсутствуют
993	797462.1	1320278.26	данные отсутствуют	данные отсутствуют
994	797469.77	1320270.42	данные отсутствуют	данные отсутствуют
995	797482.26	1320258.26	данные отсутствуют	данные отсутствуют
996	797500.5	1320236.97	данные отсутствуют	данные отсутствуют
997	797510.26	1320223.86	данные отсутствуют	данные отсутствуют
998	797522.57	1320208.35	данные отсутствуют	данные отсутствуют
999	797522.58	1320208.34	данные отсутствуют	данные отсутствуют
1000	797533.29	1320191.86	данные отсутствуют	данные отсутствуют
1001	797567.69	1320150.43	данные отсутствуют	данные отсутствуют
1002	797567.7	1320150.41	данные отсутствуют	данные отсутствуют
1003	797574.9	1320136.01	данные отсутствуют	данные отсутствуют
1004	797580.34	1320122.73	данные отсутствуют	данные отсутствуют
1005	797589.79	1320097.93	данные отсутствуют	данные отсутствуют

Государственный регистратор		ФГИС ЕГРН
полное наименование должности	подпись	инициалы, фамилия

М.П.

Земельный участок			
(вид объекта недвижимости)			
Лист № <u> </u> Раздела 3.2	Всего листов раздела 3.2 : <u> </u>	Всего разделов: <u> </u>	Всего листов выписки: <u> </u>
30.09.2021 № 99/2021/420885476			
Кадастровый номер:		02:17:000000:195 (единое землепользование)	

Сведения о характерных точках границы земельного участка				
Система координат:				
Зона №				
Номер точки	Координаты		Описание закрепления на местности	Средняя квадратическая погрешность определения координат характерных точек границ земельного участка, м
	X	Y		
1	2	3	4	5
1006	797597.46	1320074.1	данные отсутствуют	данные отсутствуют
1007	797608.33	1320043.06	данные отсутствуют	данные отсутствуют
1008	797620.07	1320012.14	данные отсутствуют	данные отсутствуют
1009	797627.41	1319996.65	данные отсутствуют	данные отсутствуют
1010	797635.77	1319976.2	данные отсутствуют	данные отсутствуют
1011	797679.51	1319986.91	данные отсутствуют	данные отсутствуют
1012	797699.85	1319975.29	данные отсутствуют	данные отсутствуют
1013	797732.77	1319951.08	данные отсутствуют	данные отсутствуют
1014	797770.54	1319950.11	данные отсутствуют	данные отсутствуют
1015	797814.12	1319978.19	данные отсутствуют	данные отсутствуют
1016	797861.58	1319987.88	данные отсутствуют	данные отсутствуют
1017	797879.02	1319967.54	данные отсутствуют	данные отсутствуют
1018	797892.57	1319951.08	данные отсутствуют	данные отсутствуют
1019	797915.81	1319951.08	данные отсутствуют	данные отсутствуют
1020	797931.31	1319957.86	данные отсутствуют	данные отсутствуют

Государственный регистратор		ФГИС ЕГРН
полное наименование должности	подпись	инициалы, фамилия

М.П.

Раздел 3.2

Выписка из Единого государственного реестра недвижимости об объекте недвижимости
Описание местоположения земельного участка

Земельный участок			
(вид объекта недвижимости)			
Лист № <u> </u> Раздела 3.2	Всего листов раздела 3.2 : <u> </u>	Всего разделов: <u> </u>	Всего листов выписки: <u> </u>
30.09.2021 № 99/2021/420885476			
Кадастровый номер:		02:17:000000:195 (единое землепользование)	

Сведения о характерных точках границы земельного участка				
Система координат:				
Зона №				
Номер точки	Координаты		Описание закрепления на местности	Средняя квадратическая погрешность определения координат характерных точек границ земельного участка, м
	X	Y		
1	2	3	4	5
1021	797940.99	1319969.48	данные отсутствуют	данные отсутствуют
1022	797940.99	1319990.78	данные отсутствуют	данные отсутствуют
1023	797958.42	1320004.34	данные отсутствуют	данные отсутствуют
1024	797949.71	1320028.55	данные отсутствуют	данные отсутствуют
1025	797964.23	1320034.36	данные отсутствуют	данные отсутствуют
1026	797970.04	1320036.3	данные отсутствуют	данные отсутствуют
1027	797980.7	1320018.87	данные отсутствуют	данные отсутствуют
1028	797996.19	1320007.25	данные отсутствуют	данные отсутствуют
1029	798553.22	1320458.99	данные отсутствуют	данные отсутствуют
1030	798657.96	1320547.12	данные отсутствуют	данные отсутствуют
1031	798657.66	1320546.57	данные отсутствуют	данные отсутствуют
1032	798570.74	1320472.52	данные отсутствуют	данные отсутствуют
1033	798234.17	1321397.22	данные отсутствуют	данные отсутствуют
1034	798345.9	1321403.33	данные отсутствуют	данные отсутствуют
1035	798475.32	1321393.37	данные отсутствуют	данные отсутствуют

Государственный регистратор		ФГИС ЕГРН
полное наименование должности	подпись	инициалы, фамилия

М.П.

Выписка из Единого государственного реестра недвижимости об объекте недвижимости
Описание местоположения земельного участка

Земельный участок			
(вид объекта недвижимости)			
Лист №	Раздела 3.2	Всего листов раздела 3.2 : ____	Всего разделов: ____
Всего листов выписки: ____			
30.09.2021 № 99/2021/420885476			
Кадастровый номер:		02:17:000000:195 (единое землепользование)	

Сведения о характерных точках границы земельного участка				
Система координат:				
Зона №				
Номер точки	Координаты		Описание закрепления на местности	Средняя квадратическая погрешность определения координат характерных точек границ земельного участка, м
	X	Y		
1	2	3	4	5
1036	798490.16	1321396.9	данные отсутствуют	данные отсутствуют
1037	798519.09	1321334.49	данные отсутствуют	данные отсутствуют
1038	798258.41	1321341.66	данные отсутствуют	данные отсутствуют
1039	798258.41	1321341.71	данные отсутствуют	данные отсутствуют
1040	798258.42	1321341.74	данные отсутствуют	данные отсутствуют
1041	798258.62	1321354.69	данные отсутствуют	данные отсутствуют
1042	798258.62	1321354.71	данные отсутствуют	данные отсутствуют
1043	798256.07	1321364.52	данные отсутствуют	данные отсутствуют
1044	798256.06	1321364.54	данные отсутствуют	данные отсутствуют
1045	798248.93	1321380.58	данные отсутствуют	данные отсутствуют
1046	798248.92	1321380.6	данные отсутствуют	данные отсутствуют
1047	798250.12	1321018.97	данные отсутствуют	данные отсутствуют
1048	798354.36	1321149.06	данные отсутствуют	данные отсутствуют
1049	798440.84	1321108.35	данные отсутствуют	данные отсутствуют
1050	798474.62	1321048.6	данные отсутствуют	данные отсутствуют

Государственный регистратор		ФГИС ЕГРН
полное наименование должности	подпись	инициалы, фамилия

М.П.

Раздел 3.2

Выписка из Единого государственного реестра недвижимости об объекте недвижимости
Описание местоположения земельного участка

Земельный участок			
(вид объекта недвижимости)			
Лист №	Раздела 3.2	Всего листов раздела 3.2 : ____	Всего разделов: ____
Всего листов выписки: ____			
30.09.2021 № 99/2021/420885476			
Кадастровый номер:		02:17:000000:195 (единое землепользование)	

Сведения о характерных точках границы земельного участка				
Система координат:				
Зона №				
Номер точки	Координаты		Описание закрепления на местности	Средняя квадратическая погрешность определения координат характерных точек границ земельного участка, м
	X	Y		
1	2	3	4	5
1051	798446.09	1320954.69	данные отсутствуют	данные отсутствуют
1052	798426.04	1320959.08	данные отсутствуют	данные отсутствуют
1053	798409.26	1320964.28	данные отсутствуют	данные отсутствуют
1054	798395.61	1320968.12	данные отсутствуют	данные отсутствуют
1055	798439.93	1321040.14	данные отсутствуют	данные отсутствуют
1056	798419.08	1321073.52	данные отсутствуют	данные отсутствуют
1057	798360.65	1321106.9	данные отсутствуют	данные отсутствуют
1058	798288.39	1321003.66	данные отсутствуют	данные отсутствуют
1059	798273.39	1321010.66	данные отсутствуют	данные отсутствуют
1060	798260.24	1321014.58	данные отсутствуют	данные отсутствуют
1061	793620.66	1324252.97	данные отсутствуют	данные отсутствуют
1062	793640.07	1324209.31	данные отсутствуют	данные отсутствуют
1063	793800.03	1324359.05	данные отсутствуют	данные отсутствуют
1064	793800.74	1324379.08	данные отсутствуют	данные отсутствуют
1065	793899.47	1324484.97	данные отсутствуют	данные отсутствуют

Государственный регистратор		ФГИС ЕГРН
полное наименование должности	подпись	инициалы, фамилия

М.П.

Земельный участок			
(вид объекта недвижимости)			
Лист № <u> </u> Раздела 3.2	Всего листов раздела 3.2 : <u> </u>	Всего разделов: <u> </u>	Всего листов выписки: <u> </u>
30.09.2021 № 99/2021/420885476			
Кадастровый номер:		02:17:000000:195 (единое землепользование)	

Сведения о характерных точках границы земельного участка				
Система координат:				
Зона №				
Номер точки	Координаты		Описание закрепления на местности	Средняя квадратическая погрешность определения координат характерных точек границ земельного участка, м
	X	Y		
1	2	3	4	5
1066	793941.68	1324541.49	данные отсутствуют	данные отсутствуют
1067	794070.46	1324683.86	данные отсутствуют	данные отсутствуют
1068	794037.55	1324730.36	данные отсутствуют	данные отсутствуют
1069	794041.13	1324759.7	данные отсутствуют	данные отсутствуют
1070	794420.76	1325018.51	данные отсутствуют	данные отсутствуют
1071	794612.58	1324968.96	данные отсутствуют	данные отсутствуют
1072	794828.29	1324952.15	данные отсутствуют	данные отсутствуют
1073	794758.53	1324711.76	данные отсутствуют	данные отсутствуют
1074	794704.87	1324681	данные отсутствуют	данные отсутствуют
1075	794643.97	1324606.41	данные отсутствуют	данные отсутствуют
1076	794627.61	1324573.68	данные отсутствуют	данные отсутствуют
1077	794616.52	1324495.34	данные отсутствуют	данные отсутствуют
1078	794616.16	1324427.73	данные отсутствуют	данные отсутствуют
1079	794604.18	1324303.25	данные отсутствуют	данные отсутствуют
1080	794572.52	1324204.87	данные отсутствуют	данные отсутствуют

Государственный регистратор		ФГИС ЕГРН
полное наименование должности	подпись	инициалы, фамилия

М.П.

Раздел 3.2

Выписка из Единого государственного реестра недвижимости об объекте недвижимости
Описание местоположения земельного участка

Земельный участок			
(вид объекта недвижимости)			
Лист № <u> </u> Раздела 3.2	Всего листов раздела 3.2 : <u> </u>	Всего разделов: <u> </u>	Всего листов выписки: <u> </u>
30.09.2021 № 99/2021/420885476			
Кадастровый номер:		02:17:000000:195 (единое землепользование)	

Сведения о характерных точках границы земельного участка				
Система координат:				
Зона №				
Номер точки	Координаты		Описание закрепления на местности	Средняя квадратическая погрешность определения координат характерных точек границ земельного участка, м
	X	Y		
1	2	3	4	5
1081	794234.75	1323936.76	данные отсутствуют	данные отсутствуют
1082	794130.56	1323963.41	данные отсутствуют	данные отсутствуют
1083	793901.62	1324057.85	данные отсутствуют	данные отсутствуют
1084	793893.03	1324076.45	данные отсутствуют	данные отсутствуют
1085	793838.66	1324120.09	данные отсутствуют	данные отсутствуют
1086	793785.71	1324133.69	данные отсутствуют	данные отсутствуют
1087	793723.47	1324137.26	данные отсутствуют	данные отсутствуют
1088	793684.12	1324110.19	данные отсутствуют	данные отсутствуют
1089	793687.42	1324102.76	данные отсутствуют	данные отсутствуют
1090	794071.29	1323944.2	данные отсутствуют	данные отсутствуют
1091	794254.88	1323927.51	данные отсутствуют	данные отсутствуют
1092	794405.09	1324052.69	данные отсутствуют	данные отсутствуют
1093	794622.06	1324202.9	данные отсутствуют	данные отсутствуют
1094	794655.44	1324353.11	данные отсутствуют	данные отсутствуют
1095	794830.69	1324953.95	данные отсутствуют	данные отсутствуют

Государственный регистратор		ФГИС ЕГРН
полное наименование должности	подпись	инициалы, фамилия

М.П.

Выписка из Единого государственного реестра недвижимости об объекте недвижимости
Описание местоположения земельного участка

Земельный участок			
(вид объекта недвижимости)			
Лист №	Раздела 3.2	Всего листов раздела 3.2 : ____	Всего разделов: ____
Всего листов выписки: ____			
30.09.2021 № 99/2021/420885476			
Кадастровый номер:		02:17:000000:195 (единое землепользование)	

Сведения о характерных точках границы земельного участка				
Система координат:				
Зона №				
Номер точки	Координаты		Описание закрепления на местности	Средняя квадратическая погрешность определения координат характерных точек границ земельного участка, м
	X	Y		
1	2	3	4	5
1096	794613.72	1324970.64	данные отсутствуют	данные отсутствуют
1097	794288.26	1325087.47	данные отсутствуют	данные отсутствуют
1098	794071.29	1324970.64	данные отсутствуют	данные отсутствуют
1099	794029.57	1324711.95	данные отсутствуют	данные отсутствуют
1100	793887.7	1324570.08	данные отсутствуют	данные отсутствуют
1101	793745.84	1324369.8	данные отсутствуют	данные отсутствуют
1102	794488.54	1320864.88	данные отсутствуют	данные отсутствуют
1103	794304.95	1320881.57	данные отсутствуют	данные отсутствуют
1104	794071.29	1320914.95	данные отсутствуют	данные отсутствуют
1105	793503.83	1321207.03	данные отсутствуют	данные отсутствуют
1106	793220.1	1321332.21	данные отсутствуют	данные отсутствуют
1107	793128.3	1321390.62	данные отсутствуют	данные отсутствуют
1108	792978.09	1321298.83	данные отсутствуют	данные отсутствуют
1109	792994.78	1321407.31	данные отсутствуют	данные отсутствуют
1110	793094.92	1321540.83	данные отсутствуют	данные отсутствуют

Государственный регистратор		ФГИС ЕГРН
полное наименование должности	подпись	инициалы, фамилия

М.П.

Раздел 3.2

Выписка из Единого государственного реестра недвижимости об объекте недвижимости
Описание местоположения земельного участка

Земельный участок			
(вид объекта недвижимости)			
Лист №	Раздела 3.2	Всего листов раздела 3.2 : ____	Всего разделов: ____
Всего листов выписки: ____			
30.09.2021 № 99/2021/420885476			
Кадастровый номер:		02:17:000000:195 (единое землепользование)	

Сведения о характерных точках границы земельного участка				
Система координат:				
Зона №				
Номер точки	Координаты		Описание закрепления на местности	Средняя квадратическая погрешность определения координат характерных точек границ земельного участка, м
	X	Y		
1	2	3	4	5
1111	793186.72	1321757.8	данные отсутствуют	данные отсутствуют
1112	793128.3	1321866.29	данные отсутствуют	данные отсутствуют
1113	793236.79	1321941.39	данные отсутствуют	данные отсутствуют
1114	793412.03	1322074.91	данные отсутствуют	данные отсутствуют
1115	793470.45	1322166.71	данные отсутствуют	данные отсутствуют
1116	793578.93	1322175.05	данные отсутствуют	данные отсутствуют
1117	793687.42	1322175.05	данные отсутствуют	данные отсутствуют
1118	793812.6	1322291.89	данные отсутствуют	данные отсутствуют
1119	793921.08	1322433.75	данные отсутствуют	данные отсутствуют
1120	794046.26	1322575.62	данные отсутствуют	данные отсутствуют
1121	794171.43	1322667.41	данные отсутствуют	данные отсутствуют
1122	794221.5	1322709.14	данные отсутствуют	данные отсутствуют
1123	794329.99	1322675.76	данные отсутствуют	данные отсутствуют
1124	794363.37	1322558.93	данные отсутствуют	данные отсутствуют
1125	794405.09	1322225.13	данные отсутствуют	данные отсутствуют

Государственный регистратор		ФГИС ЕГРН
полное наименование должности	подпись	инициалы, фамилия

М.П.

Земельный участок			
(вид объекта недвижимости)			
Лист № <u> </u> Раздела 3.2	Всего листов раздела 3.2 : <u> </u>	Всего разделов: <u> </u>	Всего листов выписки: <u> </u>
30.09.2021 № 99/2021/420885476			
Кадастровый номер:		02:17:000000:195 (единое землепользование)	

Сведения о характерных точках границы земельного участка				
Система координат:				
Зона №				
Номер точки	Координаты		Описание закрепления на местности	Средняя квадратическая погрешность определения координат характерных точек границ земельного участка, м
	X	Y		
1	2	3	4	5
1126	794405.09	1322066.57	данные отсутствуют	данные отсутствуют
1127	794396.75	1321857.94	данные отсутствуют	данные отсутствуют
1128	794321.64	1321657.66	данные отсутствуют	данные отсутствуют
1129	794313.31	1321482.42	данные отсутствуют	данные отсутствуют
1130	794388.4	1321273.79	данные отсутствуют	данные отсутствуют
1131	794362.36	1321340.97	данные отсутствуют	данные отсутствуют
1132	794299.76	1321412.51	данные отсутствуют	данные отсутствуют
1133	794323.72	1321447.93	данные отсутствуют	данные отсутствуют
1134	794312.01	1321481.73	данные отсутствуют	данные отсутствуют
1135	794320.77	1321658.62	данные отсутствуют	данные отсутствуют
1136	794395.72	1321858.23	данные отсутствуют	данные отсутствуют
1137	794339.55	1321883.27	данные отсутствуют	данные отсутствуют
1138	794244.76	1321864.85	данные отсутствуют	данные отсутствуют
1139	794140.3	1321910.64	данные отсутствуют	данные отсутствуют
1140	794153.18	1321932.1	данные отсутствуют	данные отсутствуют

Государственный регистратор		ФГИС ЕГРН
полное наименование должности	подпись	инициалы, фамилия

М.П.

Раздел 3.2

Выписка из Единого государственного реестра недвижимости об объекте недвижимости
Описание местоположения земельного участка

Земельный участок			
(вид объекта недвижимости)			
Лист № <u> </u> Раздела 3.2	Всего листов раздела 3.2 : <u> </u>	Всего разделов: <u> </u>	Всего листов выписки: <u> </u>
30.09.2021 № 99/2021/420885476			
Кадастровый номер:		02:17:000000:195 (единое землепользование)	

Сведения о характерных точках границы земельного участка				
Система координат:				
Зона №				
Номер точки	Координаты		Описание закрепления на местности	Средняя квадратическая погрешность определения координат характерных точек границ земельного участка, м
	X	Y		
1	2	3	4	5
1141	794233.31	1321899.01	данные отсутствуют	данные отсутствуют
1142	794299.13	1321906.34	данные отсутствуют	данные отсутствуют
1143	794398.93	1321959.82	данные отсутствуют	данные отсутствуют
1144	794402.87	1322066.42	данные отсутствуют	данные отсутствуют
1145	794400.72	1322218.28	данные отсутствуют	данные отсутствуют
1146	794357.8	1322338.47	данные отсутствуют	данные отсутствуют
1147	794082.17	1322598.71	данные отсутствуют	данные отсутствуют
1148	794047.48	1322573.67	данные отсутствуют	данные отсутствуют
1149	793922.63	1322432.01	данные отсутствуют	данные отсутствуют
1150	793812.81	1322289.64	данные отсутствуют	данные отсутствуют
1151	793768.81	1322247.43	данные отсутствуют	данные отсутствуют
1152	793799.75	1322161.04	данные отсутствуют	данные отсутствуют
1153	793492.12	1321634.48	данные отсутствуют	данные отсутствуют
1154	793214.17	1321922.26	данные отсутствуют	данные отсутствуют
1155	793131.18	1321865.74	данные отсутствуют	данные отсутствуют

Государственный регистратор		ФГИС ЕГРН
полное наименование должности	подпись	инициалы, фамилия

М.П.

Земельный участок			
(вид объекта недвижимости)			
Лист № <u> </u> Раздела 3.2	Всего листов раздела 3.2 : <u> </u>	Всего разделов: <u> </u>	Всего листов выписки: <u> </u>
30.09.2021 № 99/2021/420885476			
Кадастровый номер:		02:17:000000:195 (единое землепользование)	

Сведения о характерных точках границы земельного участка				
Система координат:				
Зона №				
Номер точки	Координаты		Описание закрепления на местности	Средняя квадратическая погрешность определения координат характерных точек границ земельного участка, м
	X	Y		
1	2	3	4	5
1156	793188.77	1321757	данные отсутствуют	данные отсутствуют
1157	793095.67	1321538.43	данные отсутствуют	данные отсутствуют
1158	793060.26	1321489.42	данные отсутствуют	данные отсутствуют
1159	793096.39	1321467.24	данные отсутствуют	данные отсутствуют
1160	793142.53	1321456.87	данные отсутствуют	данные отсутствуют
1161	793231.61	1321354.92	данные отсутствуют	данные отсутствуют
1162	793262.73	1321316.64	данные отсутствуют	данные отсутствуют
1163	793464.84	1321226.5	данные отсутствуют	данные отсутствуют
1164	793570.81	1321216.66	данные отсутствуют	данные отсутствуют
1165	793625.19	1321158	данные отсутствуют	данные отсутствуют
1166	793782.58	1321076.44	данные отсутствуют	данные отсутствуют
1167	793805.03	1321097	данные отсутствуют	данные отсутствуют
1168	793912.79	1321099.33	данные отсутствуют	данные отсутствуют
1169	794032.9	1321055.87	данные отсутствуют	данные отсутствуют
1170	794110.26	1320997.74	данные отсутствуют	данные отсутствуют

Государственный регистратор		ФГИС ЕГРН
полное наименование должности	подпись	инициалы, фамилия

М.П.

Земельный участок			
(вид объекта недвижимости)			
Лист № <u> </u> Раздела 3.2	Всего листов раздела 3.2 : <u> </u>	Всего разделов: <u> </u>	Всего листов выписки: <u> </u>
30.09.2021 № 99/2021/420885476			
Кадастровый номер:		02:17:000000:195 (единое землепользование)	

Сведения о характерных точках границы земельного участка				
Система координат:				
Зона №				
Номер точки	Координаты		Описание закрепления на местности	Средняя квадратическая погрешность определения координат характерных точек границ земельного участка, м
	X	Y		
1	2	3	4	5
1171	794222.85	1320941.04	данные отсутствуют	данные отсутствуют
1172	794242.52	1320905.62	данные отсутствуют	данные отсутствуют
1173	794268.99	1320889.17	данные отсутствуют	данные отсутствуют
1174	794468.6	1320869.14	данные отсутствуют	данные отсутствуют
1175	794463.59	1320927.8	данные отсутствуют	данные отсутствуют
1176	794451.43	1320976.81	данные отсутствуют	данные отсутствуют
1177	794443.2	1320988.97	данные отсутствуют	данные отсутствуют
1178	794438.91	1321006.5	данные отсутствуют	данные отсутствуют
1179	794448.08	1321020.17	данные отсутствуют	данные отсутствуют
1180	794455.16	1320990.06	данные отсутствуют	данные отсутствуют
1181	797538.66	1320581.16	данные отсутствуют	2.5
1182	797513.63	1320585.34	данные отсутствуют	2.5
1183	797547.01	1320656.27	данные отсутствуют	2.5
1184	797613.77	1320672.96	данные отсутствуют	2.5
1185	797676.36	1320731.37	данные отсутствуют	2.5

Государственный регистратор		ФГИС ЕГРН
полное наименование должности	подпись	инициалы, фамилия

М.П.

Земельный участок			
(вид объекта недвижимости)			
Лист № __ Раздела 3.2	Всего листов раздела 3.2 : __	Всего разделов: __	Всего листов выписки: __
30.09.2021 № 99/2021/420885476			
Кадастровый номер:		02:17:000000:195 (единое землепользование)	

Сведения о характерных точках границы земельного участка				
Система координат:				
Зона №				
Номер точки	Координаты		Описание закрепления на местности	Средняя квадратическая погрешность определения координат характерных точек границ земельного участка, м
	X	Y		
1	2	3	4	5
1186	797693.05	1320798.13	данные отсутствуют	2.5
1187	797789.01	1320894.1	данные отсутствуют	2.5
1188	797840.24	1320956.11	данные отсутствуют	2.5
1189	797844.92	1320932.1	данные отсутствуют	2.5
1190	797860.49	1320804.92	данные отсутствуют	2.5
1191	797886.45	1320667.36	данные отсутствуют	2.5
1192	797930.57	1320545.38	данные отсутствуют	2.5
1193	797974.69	1320410.42	данные отсутствуют	2.5
1194	797975.17	1320406.44	данные отсутствуют	2.5
1195	797930.88	1320414.26	данные отсутствуют	2.5
1196	797859.95	1320430.95	данные отсутствуют	2.5
1197	797809.88	1320418.43	данные отсутствуют	2.5
1198	797713.91	1320422.61	данные отсутствуют	2.5
1199	797672.18	1320455.99	данные отсутствуют	2.5
1200	797597.08	1320468.51	данные отсутствуют	2.5

Государственный регистратор		ФГИС ЕГРН
полное наименование должности	подпись	инициалы, фамилия

М.П.

Раздел 3.2

Выписка из Единого государственного реестра недвижимости об объекте недвижимости
Описание местоположения земельного участка

Земельный участок			
(вид объекта недвижимости)			
Лист № __ Раздела 3.2	Всего листов раздела 3.2 : __	Всего разделов: __	Всего листов выписки: __
30.09.2021 № 99/2021/420885476			
Кадастровый номер:		02:17:000000:195 (единое землепользование)	

Сведения о характерных точках границы земельного участка				
Система координат:				
Зона №				
Номер точки	Координаты		Описание закрепления на местности	Средняя квадратическая погрешность определения координат характерных точек границ земельного участка, м
	X	Y		
1	2	3	4	5
1201	797559.53	1320506.06	данные отсутствуют	2.5
1202	793295.21	1323735.59	данные отсутствуют	2.5
1203	793311.77	1323841.57	данные отсутствуют	7.5
1204	793293.16	1323826.52	данные отсутствуют	7.5
1205	793068.29	1324100.75	данные отсутствуют	7.5
1206	792961.41	1324019.32	данные отсутствуют	2.5
1207	792869.62	1323802.35	данные отсутствуют	2.5
1208	792869.62	1323518.62	данные отсутствуют	2.5
1209	792961.41	1323318.33	данные отсутствуют	2.5
1210	792969.76	1323226.54	данные отсутствуют	2.5
1211	792969.76	1323067.98	данные отсутствуют	2.5
1212	792986.45	1322842.67	данные отсутствуют	2.5
1213	793094.93	1322667.42	данные отсутствуют	2.5
1214	793253.49	1322592.32	данные отсутствуют	2.5
1215	793395.35	1322492.18	данные отсутствуют	2.5

Государственный регистратор		ФГИС ЕГРН
полное наименование должности	подпись	инициалы, фамилия

М.П.

Земельный участок			
(вид объекта недвижимости)			
Лист № <u> </u> Раздела 3.2	Всего листов раздела 3.2 : <u> </u>	Всего разделов: <u> </u>	Всего листов выписки: <u> </u>
30.09.2021 № 99/2021/420885476			
Кадастровый номер:		02:17:000000:195 (единое землепользование)	

Сведения о характерных точках границы земельного участка				
Система координат:				
Зона №				
Номер точки	Координаты		Описание закрепления на местности	Средняя квадратическая погрешность определения координат характерных точек границ земельного участка, м
	X	Y		
1	2	3	4	5
1216	793437.08	1322341.97	данные отсутствуют	2.5
1217	793503.84	1322316.93	данные отсутствуют	2.5
1218	793670.74	1322358.66	данные отсутствуют	2.5
1219	793754.19	1322442.11	данные отсутствуют	2.5
1220	793687.43	1322500.52	данные отсутствуют	2.5
1221	793478.8	1322759.22	данные отсутствуют	2.5
1222	793412.04	1322901.08	данные отсутствуют	2.5
1223	793286.87	1323201.5	данные отсутствуют	2.5
1224	793220.11	1323485.24	данные отсутствуют	2.5

Государственный регистратор		ФГИС ЕГРН
полное наименование должности	подпись	инициалы, фамилия

М.П.

Раздел 4


Земельный участок			
(вид объекта недвижимости)			
Лист № <u> </u> Раздела 4	Всего листов раздела 4 : <u> </u>	Всего разделов: <u> </u>	Всего листов выписки: <u> </u>
30.09.2021 № 99/2021/420885476			
Кадастровый номер:		02:17:000000:195 (единое землепользование)	

План (чертеж, схема) части земельного участка	Учетный номер части: 02:17:000000:195/1
	
Масштаб 1: данные отсутствуют	Условные обозначения:

Государственный регистратор		ФГИС ЕГРН
полное наименование должности	подпись	инициалы, фамилия

М.П.

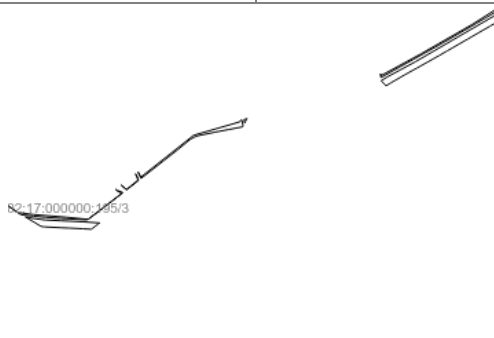
Земельный участок			
(вид объекта недвижимости)			
Лист № <u> </u> Раздела <u>4</u>	Всего листов раздела <u>4</u> : <u> </u>	Всего разделов: <u> </u>	Всего листов выписки: <u> </u>
30.09.2021 № 99/2021/420885476			
Кадастровый номер:		02:17:000000:195 (единое землепользование)	

План (чертеж, схема) части земельного участка	Учетный номер части: <u>02:17:000000:195/2</u>
	
Масштаб 1: данные отсутствуют	Условные обозначения:

Государственный регистратор		ФГИС ЕГРН
полное наименование должности	подпись	инициалы, фамилия

М.П.

Земельный участок			
(вид объекта недвижимости)			
Лист № <u> </u> Раздела <u>4</u>	Всего листов раздела <u>4</u> : <u> </u>	Всего разделов: <u> </u>	Всего листов выписки: <u> </u>
30.09.2021 № 99/2021/420885476			
Кадастровый номер:		02:17:000000:195 (единое землепользование)	

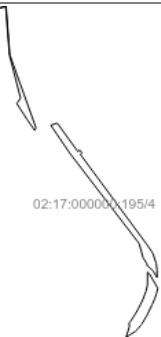
План (чертеж, схема) части земельного участка	Учетный номер части: <u>02:17:000000:195/3</u>
	
Масштаб 1: данные отсутствуют	Условные обозначения:

Государственный регистратор		ФГИС ЕГРН
полное наименование должности	подпись	инициалы, фамилия

М.П.

Выписка из Единого государственного реестра недвижимости об объекте недвижимости
Сведения о частях земельного участка

Земельный участок			
<small>(вид объекта недвижимости)</small>			
Лист № <u> </u> Раздела <u>4</u>	Всего листов раздела <u>4</u> : <u> </u>	Всего разделов: <u> </u>	Всего листов выписки: <u> </u>
30.09.2021 № 99/2021/420885476			
Кадастровый номер:		02:17:000000:195 (единое землепользование)	


План (чертеж, схема) части земельного участка	Учетный номер части: <u>02:17:000000:195/4</u>
	
Масштаб 1: данные отсутствуют	Условные обозначения:

Государственный регистратор		ФГИС ЕГРН
полное наименование должности	подпись	инициалы, фамилия

М.П.

Выписка из Единого государственного реестра недвижимости об объекте недвижимости
Сведения о частях земельного участка

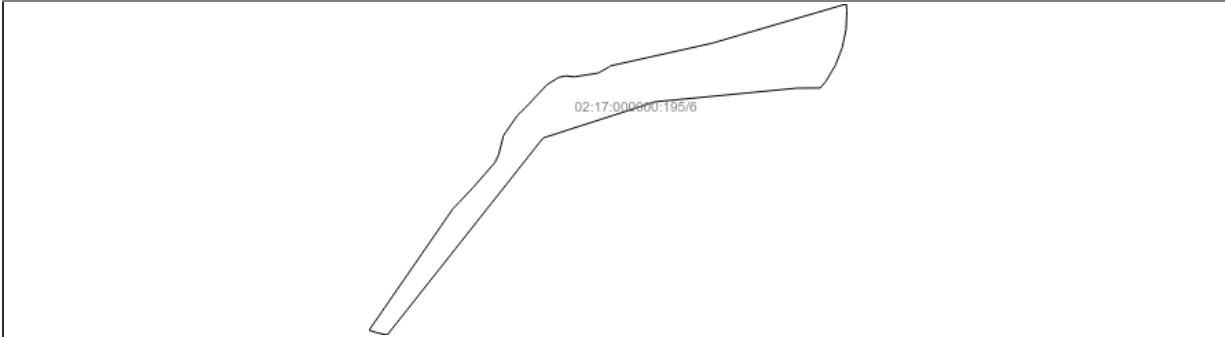
Земельный участок			
<small>(вид объекта недвижимости)</small>			
Лист № <u> </u> Раздела <u>4</u>	Всего листов раздела <u>4</u> : <u> </u>	Всего разделов: <u> </u>	Всего листов выписки: <u> </u>
30.09.2021 № 99/2021/420885476			
Кадастровый номер:		02:17:000000:195 (единое землепользование)	

План (чертеж, схема) части земельного участка	Учетный номер части: <u>02:17:000000:195/5</u>
	
Масштаб 1: данные отсутствуют	Условные обозначения:

Государственный регистратор		ФГИС ЕГРН
полное наименование должности	подпись	инициалы, фамилия

М.П.

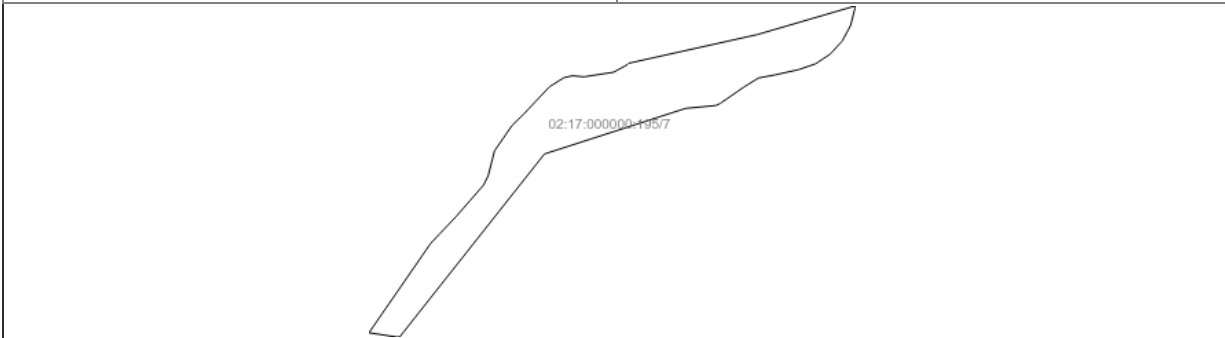
Земельный участок			
(вид объекта недвижимости)			
Лист № __ Раздела 4	Всего листов раздела 4 : __	Всего разделов: __	Всего листов выписки: __
30.09.2021 № 99/2021/420885476			
Кадастровый номер:		02:17:000000:195 (единое землепользование)	

План (чертеж, схема) части земельного участка	Учетный номер части: 02:17:000000:195/6
	
Масштаб 1: данные отсутствуют	Условные обозначения:

Государственный регистратор		ФГИС ЕГРН
полное наименование должности	подпись	инициалы, фамилия

М.П.

Земельный участок			
(вид объекта недвижимости)			
Лист № __ Раздела 4	Всего листов раздела 4 : __	Всего разделов: __	Всего листов выписки: __
30.09.2021 № 99/2021/420885476			
Кадастровый номер:		02:17:000000:195 (единое землепользование)	

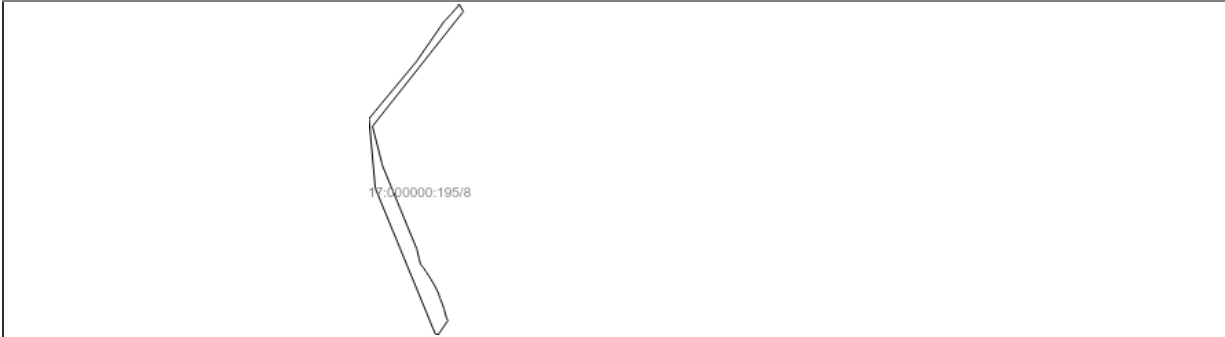
План (чертеж, схема) части земельного участка	Учетный номер части: 02:17:000000:195/7
	
Масштаб 1: данные отсутствуют	Условные обозначения:

Государственный регистратор		ФГИС ЕГРН
полное наименование должности	подпись	инициалы, фамилия

М.П.

Выписка из Единого государственного реестра недвижимости об объекте недвижимости
Сведения о частях земельного участка

Земельный участок			
<small>(вид объекта недвижимости)</small>			
Лист № <u> </u> Раздела <u>4</u>	Всего листов раздела <u>4</u> : <u> </u>	Всего разделов: <u> </u>	Всего листов выписки: <u> </u>
30.09.2021 № 99/2021/420885476			
Кадастровый номер:		02:17:000000:195 (единое землепользование)	


План (чертеж, схема) части земельного участка	Учетный номер части: <u>02:17:000000:195/8</u>
	
Масштаб 1: данные отсутствуют	Условные обозначения:

Государственный регистратор		ФГИС ЕГРН
полное наименование должности	подпись	инициалы, фамилия

М.П.

Выписка из Единого государственного реестра недвижимости об объекте недвижимости
Сведения о частях земельного участка

Земельный участок			
<small>(вид объекта недвижимости)</small>			
Лист № <u> </u> Раздела <u>4</u>	Всего листов раздела <u>4</u> : <u> </u>	Всего разделов: <u> </u>	Всего листов выписки: <u> </u>
30.09.2021 № 99/2021/420885476			
Кадастровый номер:		02:17:000000:195 (единое землепользование)	

План (чертеж, схема) части земельного участка	Учетный номер части: <u>02:17:000000:195/9</u>
	
Масштаб 1: данные отсутствуют	Условные обозначения:

Государственный регистратор		ФГИС ЕГРН
полное наименование должности	подпись	инициалы, фамилия

М.П.

Выписка из Единого государственного реестра недвижимости об объекте недвижимости
Сведения о частях земельного участка

Земельный участок			
<small>(вид объекта недвижимости)</small>			
Лист № <u> </u> Раздела 4.1	Всего листов раздела 4.1 : <u> </u>	Всего разделов: <u> </u>	Всего листов выписки: <u> </u>
30.09.2021 № 99/2021/420885476			
Кадастровый номер:		02:17:000000:195 (единое землепользование)	

Учетный номер части	Площадь (м ²)	Содержание ограничения в использовании или ограничения права на объект недвижимости или обременения объекта недвижимости
1	2	3
1	35476	Ограничения прав на земельный участок, предусмотренные статьями 56, 56.1 Земельного кодекса Российской Федерации, Постановление Правительства Российской Федерации "О порядке установления охранных зон объектов электросетевого хозяйства и особых условий использования земельных участков, расположенных в границах таких зон" № 160 от 24.02.2009, срок действия: 10.02.2015
2	35798	Ограничения прав на земельный участок, предусмотренные статьями 56, 56.1 Земельного кодекса Российской Федерации, Постановление Правительства Российской Федерации "О порядке установления охранных зон объектов электросетевого хозяйства и особых условий использования земельных участков, расположенных в границах таких зон" № 160 от 24.02.2009, срок действия: 11.02.2015
3	99763	Ограничения прав на земельный участок, предусмотренные статьями 56, 56.1 Земельного кодекса Российской Федерации, Постановление Правительства РБ "Об утверждении порядков установления и использования полос отвода и придорожных полос автомобильных дорог РБ регионального или межмуниципального значения" № 137 от 29.04.2011, срок действия: 16.04.2020
4	44472	Ограничения прав на земельный участок, предусмотренные статьями 56, 56.1 Земельного кодекса Российской Федерации, Постановление Правительства РБ "Об утверждении порядков установления и использования полос отвода и придорожных полос автомобильных дорог РБ регионального или межмуниципального значения" № 137 от 29.04.2011, срок действия: 16.04.2020
5	191672	Ограничения прав на земельный участок, предусмотренные статьями 56, 56.1 Земельного кодекса Российской Федерации, Водный кодекс Российской Федерации № 74-ФЗ от 03.06.2006, срок действия: 10.08.2021
6	18179	Ограничения прав на земельный участок, предусмотренные статьями 56, 56.1 Земельного кодекса Российской Федерации, Водный кодекс Российской Федерации № 74-ФЗ от 03.06.2006, срок действия: 11.08.2021
7	12454	Ограничения прав на земельный участок, предусмотренные статьями 56, 56.1 Земельного кодекса Российской Федерации, Водный кодекс Российской Федерации № 74-ФЗ от 03.06.2006, срок действия: 11.08.2021
8	27789	Ограничения прав на земельный участок, предусмотренные статьями 56, 56.1 Земельного кодекса Российской Федерации, Водный кодекс Российской Федерации № 74-ФЗ от 03.06.2006, срок действия: 20.08.2021

Государственный регистратор		ФГИС ЕГРН
полное наименование должности	подпись	инициалы, фамилия

М.П.

Земельный участок			
(вид объекта недвижимости)			
Лист № <u> </u> Раздела 4.1	Всего листов раздела 4.1 : <u> </u>	Всего разделов: <u> </u>	Всего листов выписки: <u> </u>
30.09.2021 № 99/2021/420885476			
Кадастровый номер:		02:17:000000:195 (единое землепользование)	

Учетный номер части	Площадь (м ²)	Содержание ограничения в использовании или ограничения права на объект недвижимости или обременения объекта недвижимости
1	2	3
9	2108	Ограничения прав на земельный участок, предусмотренные статьями 56, 56.1 Земельного кодекса Российской Федерации, Водный кодекс Российской Федерации № 74-ФЗ от 03.06.2006, срок действия: 20.08.2021

Государственный регистратор		ФГИС ЕГРН
полное наименование должности	подпись	инициалы, фамилия

М.П.

Земельный участок			
(вид объекта недвижимости)			
Лист № <u> </u> Раздела 4.2	Всего листов раздела 4.2 : <u> </u>	Всего разделов: <u> </u>	Всего листов выписки: <u> </u>
30.09.2021 № 99/2021/420885476			
Кадастровый номер:		02:17:000000:195 (единое землепользование)	

Сведения о характерных точках границы части (частей) земельного участка				
Учетный номер части: 1				
Система координат: МСК-05				
Зона №				
Номер точки	Координаты, м		Описание закрепления на местности	Средняя квадратическая погрешность определения координат характерных точек границы части земельного участка, м
	X	Y		
1	2	3	4	5
1	794300.19	1325153.46	данные отсутствуют	данные отсутствуют
1	794300.19	1325153.46	данные отсутствуют	данные отсутствуют
2	794309.63	1325182.17	данные отсутствуют	данные отсутствуют
3	794183.81	1325273.53	данные отсутствуют	данные отсутствуют
14	794171.03	1325285.06	данные отсутствуют	данные отсутствуют
15	793773.64	1325579.2	данные отсутствуют	данные отсутствуют
16	793731.31	1325608.63	данные отсутствуют	данные отсутствуют
17	793684.85	1325624.11	данные отсутствуют	данные отсутствуют
18	793656.15	1325627.52	данные отсутствуют	данные отсутствуют
19	793622.15	1325627.69	данные отсутствуют	данные отсутствуют
20	793651.35	1325610.1	данные отсутствуют	данные отсутствуют
20	793651.35	1325610.1	данные отсутствуют	данные отсутствуют
21	793673.06	1325588.72	данные отсутствуют	данные отсутствуют
22	793671.93	1325585.25	данные отсутствуют	данные отсутствуют
23	793685.92	1325581.14	данные отсутствуют	данные отсутствуют
24	793711.49	1325565.01	данные отсутствуют	данные отсутствуют

Государственный регистратор		ФГИС ЕГРН
полное наименование должности	подпись	инициалы, фамилия

М.П.

Земельный участок			
(вид объекта недвижимости)			
Лист № ____ Раздела 4.2	Всего листов раздела 4.2 : ____	Всего разделов: ____	Всего листов выписки: ____
30.09.2021 № 99/2021/420885476			
Кадастровый номер:		02:17:000000:195 (единое землепользование)	

Номер точки	Координаты, м		Описание закрепления на местности	Средняя квадратическая погрешность определения координат характерных точек границы части земельного участка, м
	X	Y		
1	2	3	4	5
25	793773.69	1325547.87	данные отсутствуют	данные отсутствуют
25	793773.69	1325547.87	данные отсутствуют	данные отсутствуют
26	794174.41	1325239.22	данные отсутствуют	данные отсутствуют
26	794174.41	1325239.22	данные отсутствуют	данные отсутствуют
27	793420.76	1325502.24	данные отсутствуют	данные отсутствуют
27	793420.76	1325502.24	данные отсутствуют	данные отсутствуют
28	793406.61	1325504.75	данные отсутствуют	данные отсутствуют
42	793246.32	1327292.14	данные отсутствуют	данные отсутствуют
42	793246.32	1327292.14	данные отсутствуют	данные отсутствуют
43	793250.44	1327288.85	данные отсутствуют	данные отсутствуют
44	793276.87	1327282.26	данные отсутствуют	данные отсутствуют
45	793284.8	1327267.76	данные отсутствуют	данные отсутствуют
46	793323.12	1327247.98	данные отсутствуют	данные отсутствуют
52	793386.7	1327234.67	данные отсутствуют	данные отсутствуют
53	793423.7	1327238.9	данные отсутствуют	данные отсутствуют
54	793427.4	1327228.86	данные отсутствуют	данные отсутствуют
55	793480.26	1327224.66	данные отсутствуют	данные отсутствуют
Государственный регистратор				ФГИС ЕГРН
полное наименование должности			подпись	инициалы, фамилия

М.П.

Раздел 4.2

Выписка из Единого государственного реестра недвижимости об объекте недвижимости
Сведения о частях земельного участка

Земельный участок			
(вид объекта недвижимости)			
Лист № ____ Раздела 4.2	Всего листов раздела 4.2 : ____	Всего разделов: ____	Всего листов выписки: ____
30.09.2021 № 99/2021/420885476			
Кадастровый номер:		02:17:000000:195 (единое землепользование)	

Номер точки	Координаты, м		Описание закрепления на местности	Средняя квадратическая погрешность определения координат характерных точек границы части земельного участка, м
	X	Y		
1	2	3	4	5
56	793514.94	1327233.72	данные отсутствуют	данные отсутствуют
57	793523.92	1327232.08	данные отсутствуют	данные отсутствуют
58	793524.86	1327231.31	данные отсутствуют	данные отсутствуют
59	793541.06	1327200.38	данные отсутствуют	данные отсутствуют
60	793574.36	1327187.74	данные отсутствуют	данные отсутствуют
61	793579.12	1327165.06	данные отсутствуют	данные отсутствуют
62	793601.32	1327160.3	данные отсутствуют	данные отсутствуют
63	793605.04	1327148.18	данные отсутствуют	данные отсутствуют
64	793619.3	1327142.38	данные отсутствуют	данные отсутствуют
65	793625.64	1327131.84	данные отсутствуют	данные отсутствуют
66	793640.44	1327132.35	данные отсутствуют	данные отсутствуют
67	793700.71	1327098.88	данные отсутствуют	данные отсутствуют
68	793711.66	1327100.06	данные отсутствуют	данные отсутствуют
69	793728.79	1327090.7	данные отсутствуют	данные отсутствуют
70	793759.17	1327046.85	данные отсутствуют	данные отсутствуют
71	793803.03	1327019.86	данные отсутствуют	данные отсутствуют
73	793877.28	1326935.47	данные отсутствуют	данные отсутствуют
Государственный регистратор				ФГИС ЕГРН
полное наименование должности			подпись	инициалы, фамилия

М.П.

Земельный участок			
(вид объекта недвижимости)			
Лист № ____ Раздела 4.2	Всего листов раздела 4.2 : ____	Всего разделов: ____	Всего листов выписки: ____
30.09.2021 № 99/2021/420885476			
Кадастровый номер:		02:17:000000:195 (единое землепользование)	

Номер точки	Координаты, м		Описание закрепления на местности	Средняя квадратическая погрешность определения координат характерных точек границы части земельного участка, м
	X	Y		
1	2	3	4	5
74	793924.53	1326908.48	данные отсутствуют	данные отсутствуют
75	793968.43	1326841.5	данные отсутствуют	данные отсутствуют
76	793964.19	1326810.61	данные отсутствуют	данные отсутствуют
77	793964.13	1326810.14	данные отсутствуют	данные отсутствуют
78	793907.42	1326897.69	данные отсутствуют	данные отсутствуют
79	793821.87	1326979.22	данные отсутствуют	данные отсутствуют
80	793753.6	1327039.88	данные отсутствуют	данные отсутствуют
81	793683.97	1327096.98	данные отсутствуют	данные отсутствуют
82	793609.49	1327132.22	данные отсутствуют	данные отсутствуют
83	793507.83	1327208.71	данные отсутствуют	данные отсутствуют
84	793440.4	1327219.6	данные отсутствуют	данные отсутствуют
85	793321.74	1327245.3	данные отсутствуют	данные отсутствуют
86	793283.57	1327267.87	данные отсутствуют	данные отсутствуют
87	793276.36	1327280.92	данные отсутствуют	данные отсутствуют
88	793249.99	1327287.72	данные отсутствуют	данные отсутствуют
89	793246.17	1327289.98	данные отсутствуют	данные отсутствуют
105	793496.66	1325676.51	данные отсутствуют	данные отсутствуют

Государственный регистратор		ФГИС ЕГРН
полное наименование должности	подпись	инициалы, фамилия

М.П.

Земельный участок			
(вид объекта недвижимости)			
Лист № ____ Раздела 4.2	Всего листов раздела 4.2 : ____	Всего разделов: ____	Всего листов выписки: ____
30.09.2021 № 99/2021/420885476			
Кадастровый номер:		02:17:000000:195 (единое землепользование)	

Номер точки	Координаты, м		Описание закрепления на местности	Средняя квадратическая погрешность определения координат характерных точек границы части земельного участка, м
	X	Y		
1	2	3	4	5
106	793639.62	1325593.34	данные отсутствуют	данные отсутствуют
107	793647.53	1325585.2	данные отсутствуют	данные отсутствуют
108	793590.81	1325584.98	данные отсутствуют	данные отсутствуют
108	793590.81	1325584.98	данные отсутствуют	данные отсутствуют
109	793562.25	1325578.7	данные отсутствуют	данные отсутствуют
109	793562.25	1325578.7	данные отсутствуют	данные отсутствуют
110	793523.74	1325564.03	данные отсутствуют	данные отсутствуют
110	793523.74	1325564.03	данные отсутствуют	данные отсутствуют
111	793481.38	1325542.88	данные отсутствуют	данные отсутствуют
112	793457.6	1325528.98	данные отсутствуют	данные отсутствуют
113	793423.46	1325506.58	данные отсутствуют	данные отсутствуют
113	793423.46	1325506.58	данные отсутствуют	данные отсутствуют
130	791562.31	1327545.72	данные отсутствуют	данные отсутствуют
131	791618.26	1327618.02	данные отсутствуют	данные отсутствуют
132	791690.3	1327710.01	данные отсутствуют	данные отсутствуют
133	791765.58	1327806.4	данные отсутствуют	данные отсутствуют
134	791840.47	1327897.07	данные отсутствуют	данные отсутствуют

Государственный регистратор		ФГИС ЕГРН
полное наименование должности	подпись	инициалы, фамилия

М.П.

Земельный участок				
(вид объекта недвижимости)				
Лист № ____ Раздела 4.2		Всего листов раздела 4.2 : ____		Всего разделов: ____
30.09.2021 № 99/2021/420885476				
Кадастровый номер:			02:17:000000:195 (единое землепользование)	
Номер точки	Координаты, м		Описание закрепления на местности	Средняя квадратическая погрешность определения координат характерных точек границы части земельного участка, м
	X	Y		
1	2	3	4	5
135	791857.36	1327926.12	данные отсутствуют	данные отсутствуют
136	791865.74	1327944.39	данные отсутствуют	данные отсутствуют
137	791871.48	1327964.55	данные отсутствуют	данные отсутствуют
138	791895.79	1328082.82	данные отсутствуют	данные отсутствуют
139	791913.73	1328176.09	данные отсутствуют	данные отсутствуют
139	791913.73	1328176.09	данные отсутствуют	данные отсутствуют
140	791933.43	1328279.13	данные отсутствуют	данные отсутствуют
140	791933.43	1328279.13	данные отсутствуют	данные отсутствуют
141	791960.47	1328294.59	данные отсутствуют	данные отсутствуют
142	791962.48	1328295.39	данные отсутствуют	данные отсутствуют
142	791962.48	1328295.39	данные отсутствуют	данные отсутствуют
143	791974.97	1328300.4	данные отсутствуют	данные отсутствуют
143	791974.97	1328300.4	данные отсутствуют	данные отсутствуют
144	791986.24	1328306.64	данные отсутствуют	данные отсутствуют
144	791986.24	1328306.64	данные отсутствуют	данные отсутствуют
145	791986.28	1328306.67	данные отсутствуют	данные отсутствуют
145	791986.28	1328306.67	данные отсутствуют	данные отсутствуют
Государственный регистратор				ФГИС ЕГРН
полное наименование должности			подпись	инициалы, фамилия

М.П.

Раздел 4.2

Выписка из Единого государственного реестра недвижимости об объекте недвижимости
Сведения о частях земельного участка

Земельный участок				
(вид объекта недвижимости)				
Лист № ____ Раздела 4.2		Всего листов раздела 4.2 : ____		Всего разделов: ____
30.09.2021 № 99/2021/420885476				
Кадастровый номер:			02:17:000000:195 (единое землепользование)	
Номер точки	Координаты, м		Описание закрепления на местности	Средняя квадратическая погрешность определения координат характерных точек границы части земельного участка, м
	X	Y		
1	2	3	4	5
146	791988.72	1328310.74	данные отсутствуют	данные отсутствуют
146	791988.72	1328310.74	данные отсутствуют	данные отсутствуют
147	791997.54	1328315.78	данные отсутствуют	данные отсутствуют
148	792081.91	1328349.5	данные отсутствуют	данные отсутствуют
149	792125.78	1328359.63	данные отсутствуют	данные отсутствуют
150	792138.98	1328369.69	данные отсутствуют	данные отсутствуют
151	792139.37	1328369.78	данные отсутствуют	данные отсутствуют
152	792139.4	1328369.79	данные отсутствуют	данные отсутствуют
153	792163.15	1328383.54	данные отсутствуют	данные отсутствуют
154	792185.65	1328397.3	данные отсутствуют	данные отсутствуют
155	792185.68	1328397.34	данные отсутствуют	данные отсутствуют
156	792185.69	1328397.36	данные отсутствуют	данные отсутствуют
157	792187.56	1328406.7	данные отсутствуют	данные отсутствуют
158	792196.65	1328413.63	данные отсутствуют	данные отсутствуют
159	792250.64	1328413.63	данные отсутствуют	данные отсутствуют
160	792291.14	1328403.5	данные отсутствуют	данные отсутствуют
161	792331.64	1328356.26	данные отсутствуют	данные отсутствуют
Государственный регистратор				ФГИС ЕГРН
полное наименование должности			подпись	инициалы, фамилия

М.П.

Земельный участок			
(вид объекта недвижимости)			
Лист № ____ Раздела 4.2	Всего листов раздела 4.2 : ____	Всего разделов: ____	Всего листов выписки: ____
30.09.2021 № 99/2021/420885476			
Кадастровый номер:		02:17:000000:195 (единое землепользование)	

Номер точки	Координаты, м		Описание закрепления на местности	Средняя квадратическая погрешность определения координат характерных точек границы части земельного участка, м
	X	Y		
1	2	3	4	5
163	792338.05	1328344.89	данные отсутствуют	данные отсутствуют
164	792338.04	1328344.86	данные отсутствуют	данные отсутствуют
165	792338.05	1328344.82	данные отсутствуют	данные отсутствуют
166	792338.09	1328344.78	данные отсутствуют	данные отсутствуют
167	792338.12	1328344.77	данные отсутствуют	данные отсутствуют
168	792349.61	1328343.69	данные отсутствуют	данные отсутствуют
169	792365.39	1328332.64	данные отсутствуют	данные отсутствуют
170	792378.89	1328312.38	данные отсутствуют	данные отсутствуют
171	792375.61	1328298.44	данные отсутствуют	данные отсутствуют
177	792365.39	1328255.02	данные отсутствуют	данные отсутствуют
178	792372.84	1328227.69	данные отсутствуют	данные отсутствуют
179	792369.96	1328225.53	данные отсутствуют	данные отсутствуют
180	792369.93	1328225.5	данные отсутствуют	данные отсутствуют
181	792369.92	1328225.46	данные отсутствуют	данные отсутствуют
182	792369.92	1328225.44	данные отсутствуют	данные отсутствуют
183	792373.05	1328212.94	данные отсутствуют	данные отсутствуют
184	792373.06	1328212.92	данные отсутствуют	данные отсутствуют

Государственный регистратор		ФГИС ЕГРН
полное наименование должности	подпись	инициалы, фамилия

М.П.

Земельный участок			
(вид объекта недвижимости)			
Лист № ____ Раздела 4.2	Всего листов раздела 4.2 : ____	Всего разделов: ____	Всего листов выписки: ____
30.09.2021 № 99/2021/420885476			
Кадастровый номер:		02:17:000000:195 (единое землепользование)	

Номер точки	Координаты, м		Описание закрепления на местности	Средняя квадратическая погрешность определения координат характерных точек границы части земельного участка, м
	X	Y		
1	2	3	4	5
185	792373.07	1328212.91	данные отсутствуют	данные отсутствуют
186	792380.55	1328202.94	данные отсутствуют	данные отсутствуют
189	792382.42	1328177.31	данные отсутствуют	данные отсутствуют
190	792382.43	1328177.29	данные отсутствуют	данные отсутствуют
191	792382.47	1328177.25	данные отсутствуют	данные отсутствуют
192	792382.51	1328177.24	данные отсутствуют	данные отсутствуют
193	792389.73	1328177.6	данные отсутствуют	данные отсутствуют
194	792395.76	1328160.51	данные отсутствуют	данные отсутствуют
195	792443.01	1328120.03	данные отсутствуют	данные отсутствуют
196	792470.01	1328099.78	данные отсутствуют	данные отсутствуют
197	792473.38	1328032.27	данные отсутствуют	данные отсутствуют
198	792459.49	1328024.29	данные отсутствуют	данные отсутствуют
199	792483.66	1327992.42	данные отсутствуют	данные отсутствуют
200	792478.22	1327950.8	данные отсутствуют	данные отсутствуют
201	792476.63	1327903.87	данные отсутствуют	данные отсутствуют
202	792493.55	1327875.39	данные отсутствуют	данные отсутствуют
203	792527.39	1327865.9	данные отсутствуют	данные отсутствуют

Государственный регистратор		ФГИС ЕГРН
полное наименование должности	подпись	инициалы, фамилия

М.П.

Земельный участок				
(вид объекта недвижимости)				
Лист № ____ Раздела <u>4.2</u>		Всего листов раздела <u>4.2</u> : ____		Всего разделов: ____
30.09.2021 № 99/2021/420885476				
Кадастровый номер:			02:17:000000:195 (единое землепользование)	
Номер точки	Координаты, м		Описание закрепления на местности	Средняя квадратическая погрешность определения координат характерных точек границы части земельного участка, м
	X	Y		
1	2	3	4	5
204	792540.6	1327863.26	данные отсутствуют	данные отсутствуют
205	792551.17	1327852.19	данные отсутствуют	данные отсутствуют
206	792567.82	1327817.38	данные отсутствуют	данные отсутствуют
207	792575.49	1327779.94	данные отсутствуют	данные отсутствуют
208	792570.73	1327764.66	данные отсутствуют	данные отсутствуют
209	792551.43	1327756.74	данные отсутствуют	данные отсутствуют
210	792546.16	1327746.72	данные отсутствуют	данные отсутствуют
211	792551.7	1327722.46	данные отсутствуют	данные отсутствуют
212	792548.2	1327683.62	данные отсутствуют	данные отсутствуют
213	792832.81	1327508.22	данные отсутствуют	данные отсутствуют
214	792873.78	1327496.35	данные отсутствуют	данные отсутствуют
215	792946.46	1327471.31	данные отсутствуют	данные отсутствуют
216	793017.17	1327470.38	данные отсутствуют	данные отсутствуют
217	793032.5	1327481.47	данные отсутствуют	данные отсутствуют
218	793047.3	1327465.65	данные отсутствуют	данные отсутствуют
219	793068.98	1327455.1	данные отсутствуют	данные отсутствуют
220	793109.68	1327412.38	данные отсутствуют	данные отсутствуют
Государственный регистратор				ФГИС ЕГРН
полное наименование должности			подпись	инициалы, фамилия

М.П.

Раздел 4.2

Выписка из Единого государственного реестра недвижимости об объекте недвижимости
Сведения о частях земельного участка

Земельный участок				
(вид объекта недвижимости)				
Лист № ____ Раздела <u>4.2</u>		Всего листов раздела <u>4.2</u> : ____		Всего разделов: ____
30.09.2021 № 99/2021/420885476				
Кадастровый номер:			02:17:000000:195 (единое землепользование)	
Номер точки	Координаты, м		Описание закрепления на местности	Средняя квадратическая погрешность определения координат характерных точек границы части земельного участка, м
	X	Y		
1	2	3	4	5
221	793118.67	1327398.14	данные отсутствуют	данные отсутствуют
222	793131.36	1327395.5	данные отсутствуют	данные отсутствуют
223	793166.78	1327397.62	данные отсутствуют	данные отсутствуют
224	793163.61	1327382.34	данные отсутствуют	данные отсутствуют
230	792346.32	1328155.41	данные отсутствуют	данные отсутствуют
231	792313.52	1328348.52	данные отсутствуют	данные отсутствуют
232	792247.25	1328388.23	данные отсутствуют	данные отсутствуют
233	791969.66	1328259.45	данные отсутствуют	данные отсутствуют
233	791969.66	1328259.45	данные отсутствуют	данные отсутствуют
234	791872.37	1327924.62	данные отсутствуют	данные отсутствуют
235	791570.89	1327543.65	данные отсутствуют	данные отсутствуют
245	791300.24	1326678.99	данные отсутствуют	данные отсутствуют
246	791290.52	1326766.67	данные отсутствуют	данные отсутствуют
247	791281.53	1326858.41	данные отсутствуют	данные отсутствуют
248	791274.03	1326965.53	данные отсутствуют	данные отсутствуют
249	791270.92	1327031.1	данные отсутствуют	данные отсутствуют
250	791264.76	1327129.2	данные отсутствуют	данные отсутствуют
Государственный регистратор				ФГИС ЕГРН
полное наименование должности			подпись	инициалы, фамилия

М.П.

Земельный участок				
(вид объекта недвижимости)				
Лист № ____ Раздела 4.2		Всего листов раздела 4.2 : ____		Всего разделов: ____
30.09.2021 № 99/2021/420885476				
Кадастровый номер:			02:17:000000:195 (единое землепользование)	
Номер точки	Координаты, м		Описание закрепления на местности	Средняя квадратическая погрешность определения координат характерных точек границы части земельного участка, м
	X	Y		
1	2	3	4	5
251	791264.7	1327155.64	данные отсутствуют	данные отсутствуют
252	791267.36	1327163.23	данные отсутствуют	данные отсутствуют
253	791274.46	1327173.18	данные отсутствуют	данные отсутствуют
254	791286.23	1327188.5	данные отсутствуют	данные отсутствуют
255	791355.89	1327281.59	данные отсутствуют	данные отсутствуют
256	791402.92	1327342.09	данные отсутствуют	данные отсутствуют
257	791459.79	1327414.55	данные отсутствуют	данные отсутствуют
263	791471.98	1327373.02	данные отсутствуют	данные отсутствуют
264	791454.54	1327406.64	данные отсутствуют	данные отсутствуют
265	791270.05	1327165.54	данные отсутствуют	данные отсутствуют
266	791269.33	1327141.57	данные отсутствуют	данные отсутствуют
267	791282.57	1327006.71	данные отсутствуют	данные отсутствуют
268	791301.89	1326767.4	данные отсутствуют	данные отсутствуют
269	791315.85	1326659.37	данные отсутствуют	данные отсутствуют
280	792315.73	1329275.92	данные отсутствуют	данные отсутствуют
281	792288.33	1329278.29	данные отсутствуют	данные отсутствуют
282	792303.1	1329304.75	данные отсутствуют	данные отсутствуют
Государственный регистратор				ФГИС ЕГРН
полное наименование должности			подпись	инициалы, фамилия

М.П.

Раздел 4.2

Выписка из Единого государственного реестра недвижимости об объекте недвижимости
Сведения о частях земельного участка

Земельный участок				
(вид объекта недвижимости)				
Лист № ____ Раздела 4.2		Всего листов раздела 4.2 : ____		Всего разделов: ____
30.09.2021 № 99/2021/420885476				
Кадастровый номер:			02:17:000000:195 (единое землепользование)	
Номер точки	Координаты, м		Описание закрепления на местности	Средняя квадратическая погрешность определения координат характерных точек границы части земельного участка, м
	X	Y		
1	2	3	4	5
283	792364.55	1329413.55	данные отсутствуют	данные отсутствуют
284	792418.17	1329510.1	данные отсутствуют	данные отсутствуют
285	792462.95	1329590.99	данные отсутствуют	данные отсутствуют
286	792505.72	1329667.09	данные отсутствуют	данные отсутствуют
287	792541.46	1329730.58	данные отсутствуют	данные отсутствуют
288	792586.81	1329809.44	данные отсутствуют	данные отсутствуют
289	792623.87	1329872.3	данные отсутствуют	данные отсутствуют
290	792652.3	1329922.8	данные отсутствуют	данные отсутствуют
291	792678.95	1329967.17	данные отсутствуют	данные отсутствуют
292	792717.53	1330033.52	данные отсутствуют	данные отсутствуют
293	792755.91	1330098.63	данные отсутствуют	данные отсутствуют
294	792791.79	1330159.78	данные отсутствуют	данные отсутствуют
295	792803.84	1330146.88	данные отсутствуют	данные отсутствуют
296	792670.9	1329937.4	данные отсутствуют	данные отсутствуют
297	792459.53	1329568.01	данные отсутствуют	данные отсутствуют
298	792301.63	1329277.37	данные отсутствуют	данные отсутствуют
308	790468.75	1327367.45	данные отсутствуют	данные отсутствуют
Государственный регистратор				ФГИС ЕГРН
полное наименование должности			подпись	инициалы, фамилия

М.П.

Земельный участок				
(вид объекта недвижимости)				
Лист № ____ Раздела 4.2		Всего листов раздела 4.2 : ____		Всего разделов: ____
30.09.2021 № 99/2021/420885476				
Кадастровый номер:			02:17:000000:195 (единое землепользование)	
Номер точки	Координаты, м		Описание закрепления на местности	Средняя квадратическая погрешность определения координат характерных точек границы части земельного участка, м
	X	Y		
1	2	3	4	5
309	790466.14	1327362.03	данные отсутствуют	данные отсутствуют
310	790466.64	1327364.65	данные отсутствуют	данные отсутствуют
312	790527.8	1327404.44	данные отсутствуют	данные отсутствуют
313	790539.53	1327417.56	данные отсутствуют	данные отсутствуют
314	790704.44	1327555.16	данные отсутствуют	данные отсутствуют
315	790763.25	1327483.85	данные отсутствуют	данные отсутствуют
316	790763.99	1327481.03	данные отсутствуют	данные отсутствуют
318	790766.71	1327474.58	данные отсутствуют	данные отсутствуют
319	790766.72	1327474.55	данные отсутствуют	данные отсутствуют
320	790769.63	1327471.43	данные отсутствуют	данные отсутствуют
321	790769.65	1327471.41	данные отсутствуют	данные отсутствуют
322	790769.7	1327471.4	данные отсутствуют	данные отсутствуют
323	790773.66	1327471.23	данные отсутствуют	данные отсутствуют
325	790883.45	1327473.66	данные отсутствуют	данные отсутствуют
326	790889.11	1327472.12	данные отсутствуют	данные отсутствуют
327	790889.13	1327472.12	данные отсутствуют	данные отсутствуют
329	790920.39	1327473.99	данные отсутствуют	данные отсутствуют
Государственный регистратор				ФГИС ЕГРН
полное наименование должности			подпись	инициалы, фамилия

М.П.

Раздел 4.2

Выписка из Единого государственного реестра недвижимости об объекте недвижимости
Сведения о частях земельного участка

Земельный участок				
(вид объекта недвижимости)				
Лист № ____ Раздела 4.2		Всего листов раздела 4.2 : ____		Всего разделов: ____
30.09.2021 № 99/2021/420885476				
Кадастровый номер:			02:17:000000:195 (единое землепользование)	
Номер точки	Координаты, м		Описание закрепления на местности	Средняя квадратическая погрешность определения координат характерных точек границы части земельного участка, м
	X	Y		
1	2	3	4	5
331	790932.3	1327480.26	данные отсутствуют	данные отсутствуют
332	790932.32	1327480.27	данные отсутствуют	данные отсутствуют
333	790939.88	1327487.39	данные отсутствуют	данные отсутствуют
334	790962.64	1327492.93	данные отсутствуют	данные отсутствуют
335	791000.1	1327502.04	данные отсутствуют	данные отсутствуют
336	791070.97	1327598.45	данные отсутствуют	данные отсутствуют
337	791165.01	1327726.37	данные отсутствуют	данные отсутствуют
338	791190.96	1327718.43	данные отсутствуют	данные отсутствуют
339	791207.83	1327688.05	данные отсутствуют	данные отсутствуют
340	791211.1	1327667.35	данные отсутствуют	данные отсутствуют
340	791211.1	1327667.35	данные отсутствуют	данные отсутствуют
538	791480.2	1327440.76	данные отсутствуют	данные отсутствуют
539	791501.57	1327469.03	данные отсутствуют	данные отсутствуют
540	791524.41	1327499.65	данные отсутствуют	данные отсутствуют
541	791548.93	1327527.97	данные отсутствуют	данные отсутствуют
543	791551.75	1327524.69	данные отсутствуют	данные отсутствуют
544	791482.71	1327440.63	данные отсутствуют	данные отсутствуют
Государственный регистратор				ФГИС ЕГРН
полное наименование должности			подпись	инициалы, фамилия

М.П.

Земельный участок				
(вид объекта недвижимости)				
Лист № ____ Раздела 4.2		Всего листов раздела 4.2 : ____		Всего разделов: ____
30.09.2021 № 99/2021/420885476				
Кадастровый номер:			02:17:000000:195 (единое землепользование)	
Номер точки	Координаты, м		Описание закрепления на местности	Средняя квадратическая погрешность определения координат характерных точек границы части земельного участка, м
	X	Y		
1	2	3	4	5
606	791284.6	1326709.96	данные отсутствуют	данные отсутствуют
607	791283.88	1326718.45	данные отсутствуют	данные отсутствуют
608	791274.57	1326763.87	данные отсутствуют	данные отсутствуют
610	791257.38	1326965.41	данные отсутствуют	данные отсутствуют
610	791257.38	1326965.41	данные отсутствуют	данные отсутствуют
611	791254.43	1327030.15	данные отсутствуют	данные отсутствуют
611	791254.43	1327030.15	данные отсутствуют	данные отсутствуют
612	791249.41	1327129.85	данные отсутствуют	данные отсутствуют
612	791249.41	1327129.85	данные отсутствуют	данные отсутствуют
615	792404.2	1329530.7	данные отсутствуют	данные отсутствуют
616	792647.18	1329949.17	данные отсутствуют	данные отсутствуют
617	792746.15	1330120.37	данные отсутствуют	данные отсутствуют
618	792723.21	1330151.38	данные отсутствуют	данные отсутствуют
626	792266.38	1329280.04	данные отсутствуют	данные отсутствуют
627	792293.41	1329324.95	данные отсутствуют	данные отсутствуют
1070	794420.76	1325018.51	данные отсутствуют	данные отсутствуют
1071	794612.58	1324968.96	данные отсутствуют	данные отсутствуют
Государственный регистратор				ФГИС ЕГРН
полное наименование должности			подпись	инициалы, фамилия

М.П.

Земельный участок				
(вид объекта недвижимости)				
Лист № ____ Раздела 4.2		Всего листов раздела 4.2 : ____		Всего разделов: ____
30.09.2021 № 99/2021/420885476				
Кадастровый номер:			02:17:000000:195 (единое землепользование)	
Номер точки	Координаты, м		Описание закрепления на местности	Средняя квадратическая погрешность определения координат характерных точек границы части земельного участка, м
	X	Y		
1	2	3	4	5
1072	794828.29	1324952.15	данные отсутствуют	данные отсутствуют
1078	794616.16	1324427.73	данные отсутствуют	данные отсутствуют
1079	794604.18	1324303.25	данные отсутствуют	данные отсутствуют
1079	794604.18	1324303.25	данные отсутствуют	данные отсутствуют
1080	794572.52	1324204.87	данные отсутствуют	данные отсутствуют
1080	794572.52	1324204.87	данные отсутствуют	данные отсутствуют
1081	794234.75	1323936.76	данные отсутствуют	данные отсутствуют
1082	794130.56	1323963.41	данные отсутствуют	данные отсутствуют
1088	793684.12	1324110.19	данные отсутствуют	данные отсутствуют
1089	793687.42	1324102.76	данные отсутствуют	данные отсутствуют
1090	794071.29	1323944.2	данные отсутствуют	данные отсутствуют
1090	794071.29	1323944.2	данные отсутствуют	данные отсутствуют
1091	794254.88	1323927.51	данные отсутствуют	данные отсутствуют
1092	794405.09	1324052.69	данные отсутствуют	данные отсутствуют
1092	794405.09	1324052.69	данные отсутствуют	данные отсутствуют
1094	794655.44	1324353.11	данные отсутствуют	данные отсутствуют
1094	794655.44	1324353.11	данные отсутствуют	данные отсутствуют
Государственный регистратор				ФГИС ЕГРН
полное наименование должности			подпись	инициалы, фамилия

М.П.

Земельный участок				
(вид объекта недвижимости)				
Лист № ____ Раздела 4.2		Всего листов раздела 4.2 : ____		Всего разделов: ____
30.09.2021 № 99/2021/420885476				
Кадастровый номер:			02:17:000000:195 (единое землепользование)	
Номер точки	Координаты, м		Описание закрепления на местности	Средняя квадратическая погрешность определения координат характерных точек границы части земельного участка, м
	X	Y		
1	2	3	4	5
1095	794830.69	1324953.95	данные отсутствуют	данные отсутствуют
1096	794613.72	1324970.64	данные отсутствуют	данные отсутствуют
1097	794288.26	1325087.47	данные отсутствуют	данные отсутствуют
1225	791270.69	1326794.32	данные отсутствуют	данные отсутствуют
1226	791263	1326854.67	данные отсутствуют	данные отсутствуют
1226	791263	1326854.67	данные отсутствуют	данные отсутствуют
1227	791230.59	1327399	данные отсутствуют	данные отсутствуют
1228	791211.93	1327475.71	данные отсутствуют	данные отсутствуют
1229	791190.32	1327688.98	данные отсутствуют	данные отсутствуют
1230	791159.73	1327719.18	данные отсутствуют	данные отсутствуют
1231	791146.86	1327701.67	данные отсутствуют	данные отсутствуют
1232	791169.71	1327679.11	данные отсутствуют	данные отсутствуют
1233	791190.69	1327472.06	данные отсутствуют	данные отсутствуют
1234	791210.03	1327392.58	данные отсутствуют	данные отсутствуют
1235	790995.08	1327437.1	данные отсутствуют	данные отсутствуют
1236	790743.37	1327449.29	данные отсутствуют	данные отсутствуют
1237	790689.58	1327542.76	данные отсутствуют	данные отсутствуют
Государственный регистратор				ФГИС ЕГРН
полное наименование должности			подпись	инициалы, фамилия

М.П.

Раздел 4.2

Выписка из Единого государственного реестра недвижимости об объекте недвижимости
Сведения о частях земельного участка

Земельный участок				
(вид объекта недвижимости)				
Лист № ____ Раздела 4.2		Всего листов раздела 4.2 : ____		Всего разделов: ____
30.09.2021 № 99/2021/420885476				
Кадастровый номер:			02:17:000000:195 (единое землепользование)	
Номер точки	Координаты, м		Описание закрепления на местности	Средняя квадратическая погрешность определения координат характерных точек границы части земельного участка, м
	X	Y		
1	2	3	4	5
1238	790672.82	1327528.78	данные отсутствуют	данные отсутствуют
1239	790717.23	1327451.6	данные отсутствуют	данные отсутствуют
1240	790594.86	1327463.72	данные отсутствуют	данные отсутствуют
1241	790571.72	1327444.42	данные отсутствуют	данные отсутствуют
1242	790736.19	1327428.12	данные отсутствуют	данные отсутствуют
1243	790992.37	1327415.71	данные отсутствуют	данные отсутствуют
1244	791214.26	1327369.75	данные отсутствуют	данные отсутствуют
1245	791250.84	1326766.48	данные отсутствуют	данные отсутствуют
1246	791274.81	1326726.35	данные отсутствуют	данные отсутствуют
1247	794305.75	1325170.37	данные отсутствуют	данные отсутствуют
1248	793673.06	1325625.51	данные отсутствуют	данные отсутствуют
1249	793660.66	1325626.98	данные отсутствуют	данные отсутствуют
1250	793636.28	1325619.18	данные отсутствуют	данные отсутствуют
1251	793657.99	1325603.56	данные отсутствуют	данные отсутствуют
1252	793664.06	1325605.5	данные отсутствуют	данные отсутствуют
1253	793725.84	1325561.06	данные отсутствуют	данные отсутствуют
1254	793445.51	1325521.05	данные отсутствуют	данные отсутствуют
Государственный регистратор				ФГИС ЕГРН
полное наименование должности			подпись	инициалы, фамилия

М.П.

Земельный участок				
(вид объекта недвижимости)				
Лист № ____ Раздела 4.2		Всего листов раздела 4.2 : ____		Всего разделов: ____
30.09.2021 № 99/2021/420885476				
Кадастровый номер:			02:17:000000:195 (единое землепользование)	
Номер точки	Координаты, м		Описание закрепления на местности	Средняя квадратическая погрешность определения координат характерных точек границы части земельного участка, м
	X	Y		
1	2	3	4	5
1255	793454.92	1325538.5	данные отсутствуют	данные отсутствуют
1256	793504.28	1325554.31	данные отсутствуют	данные отсутствуют
1257	793600.12	1325585.02	данные отсутствуют	данные отсутствуют
1258	793634.82	1325596.13	данные отсутствуют	данные отсутствуют
1259	793609.8	1325610.69	данные отсутствуют	данные отсутствуют
1260	793459.37	1325562.5	данные отсутствуют	данные отсутствуют
1261	793501.17	1325673.88	данные отсутствуют	данные отсутствуют
1262	793484	1325689.33	данные отсутствуют	данные отсутствуют
1263	793435.81	1325560.91	данные отсутствуют	данные отсутствуют
1264	793436.2	1325555.18	данные отсутствуют	данные отсутствуют
1265	793360.93	1325531.95	данные отсутствуют	данные отсутствуют
1266	793217.49	1325682.55	данные отсутствуют	данные отсутствуют
1267	793052.93	1325847.53	данные отсутствуют	данные отсутствуют
1268	792790.45	1325810.06	данные отсутствуют	данные отсутствуют
1269	792813.49	1325791.63	данные отсутствуют	данные отсутствуют
1270	793045.31	1325824.73	данные отсутствуют	данные отсутствуют
1271	793202.09	1325667.55	данные отсутствуют	данные отсутствуют
Государственный регистратор				ФГИС ЕГРН
полное наименование должности			подпись	инициалы, фамилия

М.П.

Земельный участок				
(вид объекта недвижимости)				
Лист № ____ Раздела 4.2		Всего листов раздела 4.2 : ____		Всего разделов: ____
30.09.2021 № 99/2021/420885476				
Кадастровый номер:			02:17:000000:195 (единое землепользование)	
Номер точки	Координаты, м		Описание закрепления на местности	Средняя квадратическая погрешность определения координат характерных точек границы части земельного участка, м
	X	Y		
1	2	3	4	5
1272	793354.55	1325507.48	данные отсутствуют	данные отсутствуют
1273	793425.58	1325529.4	данные отсутствуют	данные отсутствуют
1274	793411.79	1325503.83	данные отсутствуют	данные отсутствуют
1275	792706.71	1330147.66	данные отсутствуют	данные отсутствуют
1276	792696.78	1330132.51	данные отсутствуют	данные отсутствуют
1277	792695.27	1330130.05	данные отсутствуют	данные отсутствуют
1278	792658.94	1330066.94	данные отсутствуют	данные отсутствуют
1279	792565.39	1329904.87	данные отсутствуют	данные отсутствуют
1280	792565.29	1329904.7	данные отсутствуют	данные отсутствуют
1281	792529.29	1329841.76	данные отсутствуют	данные отсутствуют
1282	792481.9	1329759.58	данные отсутствуют	данные отсутствуют
1283	792481.81	1329759.41	данные отсутствуют	данные отсутствуют
1284	792446.42	1329697.48	данные отсутствуют	данные отсутствуют
1285	792446.29	1329697.25	данные отсутствуют	данные отсутствуют
1286	792404.53	1329623.27	данные отсутствуют	данные отсутствуют
1287	792404.48	1329623.18	данные отсутствуют	данные отсутствуют
1288	792358.93	1329542.11	данные отсутствуют	данные отсутствуют
Государственный регистратор				ФГИС ЕГРН
полное наименование должности			подпись	инициалы, фамилия

М.П.

Земельный участок					
(вид объекта недвижимости)					
Лист № ____ Раздела 4.2		Всего листов раздела 4.2 : ____		Всего разделов: ____	Всего листов выписки: ____
30.09.2021 № 99/2021/420885476					
Кадастровый номер:			02:17:000000:195 (единое землепользование)		
Номер точки	Координаты, м		Описание закрепления на местности	Средняя квадратическая погрешность определения координат характерных точек границы части земельного участка, м	
	X	Y			
1	2	3	4	5	
1289	792358.73	1329541.75	данные отсутствуют	данные отсутствуют	
1290	792306.32	1329446.64	данные отсутствуют	данные отсутствуют	
1291	792250.37	1329350.41	данные отсутствуют	данные отсутствуют	
1292	792229.01	1329314.91	данные отсутствуют	данные отсутствуют	
1293	791986.26	1328289.74	данные отсутствуют	данные отсутствуют	
1294	791990.32	1328304.42	данные отсутствуют	данные отсутствуют	
1295	791991.08	1328307.55	данные отсутствуют	данные отсутствуют	
1296	791992.15	1328312.7	данные отсутствуют	данные отсутствуют	
1297	791961.24	1328294.9	данные отсутствуют	данные отсутствуют	
1298	791512.96	1327401.45	данные отсутствуют	данные отсутствуют	
1299	791514.23	1327403.08	данные отсутствуют	данные отсутствуют	
1300	791594.75	1327505.68	данные отсутствуют	данные отсутствуют	
1301	791595.83	1327507.12	данные отсутствуют	данные отсутствуют	
1302	791364.07	1326584.34	данные отсутствуют	данные отсутствуют	
1303	791363.63	1326588.32	данные отсутствуют	данные отсутствуют	
1304	791481.54	1327361.28	данные отсутствуют	данные отсутствуют	
1305	791483.93	1327364.33	данные отсутствуют	данные отсутствуют	
Государственный регистратор					ФГИС ЕГРН
полное наименование должности			подпись		инициалы, фамилия

М.П.

Раздел 4.2

Выписка из Единого государственного реестра недвижимости об объекте недвижимости
Сведения о частях земельного участка

Земельный участок					
(вид объекта недвижимости)					
Лист № ____ Раздела 4.2		Всего листов раздела 4.2 : ____		Всего разделов: ____	Всего листов выписки: ____
30.09.2021 № 99/2021/420885476					
Кадастровый номер:			02:17:000000:195 (единое землепользование)		
Номер точки	Координаты, м		Описание закрепления на местности	Средняя квадратическая погрешность определения координат характерных точек границы части земельного участка, м	
	X	Y			
1	2	3	4	5	
1306	791476	1327374.02	данные отсутствуют	данные отсутствуют	
1307	791608.57	1327523.8	данные отсутствуют	данные отсутствуют	
1308	791609.1	1327524.49	данные отсутствуют	данные отсутствуют	
1309	791981.63	1328265.01	данные отсутствуют	данные отсутствуют	
1310	791982.54	1328269.74	данные отсутствуют	данные отсутствуют	
1311	791982.93	1328273.9	данные отсутствуют	данные отсутствуют	
1312	791939.68	1328282.71	данные отсутствуют	данные отсутствуют	
1313	791241.22	1327246.94	данные отсутствуют	данные отсутствуют	
1314	791234.2	1327237.03	данные отсутствуют	данные отсутствуют	
1315	791196.12	1327185.91	данные отсутствуют	данные отсутствуют	
1316	791199.48	1327127.17	данные отсутствуют	данные отсутствуют	
1317	791204.49	1327027.76	данные отсутствуют	данные отсутствуют	
1318	791207.43	1326963.13	данные отсутствуют	данные отсутствуют	
1319	791207.44	1326962.88	данные отсутствуют	данные отсутствуют	
1320	791213.06	1326852.14	данные отсутствуют	данные отсутствуют	
1321	791213.4	1326848.35	данные отсутствуют	данные отсутствуют	
1322	791216.51	1326823.94	данные отсутствуют	данные отсутствуют	
Государственный регистратор					ФГИС ЕГРН
полное наименование должности			подпись		инициалы, фамилия

М.П.

Земельный участок				
(вид объекта недвижимости)				
Лист № ____ Раздела 4.2		Всего листов раздела 4.2 : ____		Всего разделов: ____
30.09.2021 № 99/2021/420885476				
Кадастровый номер:			02:17:000000:195 (единое землепользование)	
Номер точки	Координаты, м		Описание закрепления на местности	Средняя квадратическая погрешность определения координат характерных точек границы части земельного участка, м
	X	Y		
1	2	3	4	5
1323	794189.65	1325283.56	данные отсутствуют	данные отсутствуют
1324	794187.63	1325284.96	данные отсутствуют	данные отсутствуют
1325	794176.23	1325293.21	данные отсутствуют	данные отсутствуют
1326	793575.25	1325630.79	данные отсутствуют	данные отсутствуют
1327	793552.84	1325625.45	данные отсутствуют	данные отсутствуют
1328	793548.97	1325624.36	данные отсутствуют	данные отсутствуют
1329	793548.26	1325624.13	данные отсутствуют	данные отсутствуют
1330	793528.73	1325617.46	данные отсутствуют	данные отсутствуют
1331	793524.2	1325615.66	данные отсутствуют	данные отсутствуют
1332	793503.91	1325606.44	данные отсутствуют	данные отсутствуют
1333	793502.84	1325605.94	данные отсутствуют	данные отсутствуют
1334	793453.62	1325582.15	данные отсутствуют	данные отсутствуют
1335	793449.68	1325580.02	данные отсутствуют	данные отсутствуют
1336	793417.43	1325560.7	данные отсутствуют	данные отсутствуют
1337	793413.74	1325558.26	данные отсутствуют	данные отсутствуют
1338	793411.12	1325556.22	данные отсутствуют	данные отсутствуют
1339	793391.79	1325540.11	данные отсутствуют	данные отсутствуют
Государственный регистратор				ФГИС ЕГРН
полное наименование должности			подпись	инициалы, фамилия

М.П.

Земельный участок				
(вид объекта недвижимости)				
Лист № ____ Раздела 4.2		Всего листов раздела 4.2 : ____		Всего разделов: ____
30.09.2021 № 99/2021/420885476				
Кадастровый номер:			02:17:000000:195 (единое землепользование)	
Номер точки	Координаты, м		Описание закрепления на местности	Средняя квадратическая погрешность определения координат характерных точек границы части земельного участка, м
	X	Y		
1	2	3	4	5
1340	793383.35	1325531.09	данные отсутствуют	данные отсутствуют
1341	793381.91	1325528.99	данные отсутствуют	данные отсутствуют
1342	793369.72	1325510.28	данные отсутствуют	данные отсутствуют
1343	793368.09	1325507.6	данные отсутствуют	данные отсутствуют
1344	793358.12	1325489.97	данные отсутствуют	данные отсутствуют
1345	794277.24	1325081.54	данные отсутствуют	данные отсутствуют
1346	794321.22	1325050.85	данные отсутствуют	данные отсутствуют
1347	794322.6	1325049.91	данные отсутствуют	данные отсутствуют
1348	794395.16	1325002.81	данные отсутствуют	данные отсутствуют
1349	794396.62	1325002.05	данные отсутствуют	данные отсутствуют
1350	794820.98	1324926.96	данные отсутствуют	данные отсутствуют
1351	794822.76	1324926.75	данные отсутствуют	данные отсутствуют
1352	791147.63	1327579.87	данные отсутствуют	данные отсутствуют
1352	791147.63	1327579.87	данные отсутствуют	данные отсутствуют
1353	790920.42	1327474	данные отсутствуют	данные отсутствуют
1354	790907.9	1327472.5	данные отсутствуют	данные отсутствуют
1355	790907.51	1327468.58	данные отсутствуют	данные отсутствуют
Государственный регистратор				ФГИС ЕГРН
полное наименование должности			подпись	инициалы, фамилия

М.П.

Земельный участок				
(вид объекта недвижимости)				
Лист № ____ Раздела <u>4.2</u>		Всего листов раздела <u>4.2</u> : ____		Всего разделов: ____
30.09.2021 № 99/2021/420885476				
Кадастровый номер:			02:17:000000:195 (единое землепользование)	
Номер точки	Координаты, м		Описание закрепления на местности	Средняя квадратическая погрешность определения координат характерных точек границы части земельного участка, м
	X	Y		
1	2	3	4	5
1356	790903.55	1327464.38	данные отсутствуют	данные отсутствуют
1357	790895.18	1327463.54	данные отсутствуют	данные отсутствуют
1358	790892.98	1327463.17	данные отсутствуют	данные отсутствуют
1359	790887.09	1327460.53	данные отсутствуют	данные отсутствуют
1360	790880.1	1327461.31	данные отсутствуют	данные отсутствуют
1361	790875.66	1327464.44	данные отсутствуют	данные отсутствуют
1362	790872.82	1327466.93	данные отсутствуют	данные отсутствуют
1363	790862.72	1327467.22	данные отсутствуют	данные отсутствуют
1364	790861.09	1327468.22	данные отсутствуют	данные отсутствуют
1365	790790.34	1327451	данные отсутствуют	данные отсутствуют
1366	790764	1327481.02	данные отсутствуют	данные отсутствуют
1367	790467.63	1327375.62	данные отсутствуют	данные отсутствуют
1368	790467.56	1327375.3	данные отсутствуют	данные отсутствуют
1369	790565.38	1327335.24	данные отсутствуют	данные отсутствуют
1370	790565.44	1327337.41	данные отсутствуют	данные отсутствуют
1371	790566.77	1327348.47	данные отсутствуют	данные отсутствуют
1372	790573.37	1327363.6	данные отсутствуют	данные отсутствуют
Государственный регистратор				ФГИС ЕГРН
полное наименование должности			подпись	инициалы, фамилия

М.П.

Раздел 4.2

Выписка из Единого государственного реестра недвижимости об объекте недвижимости
Сведения о частях земельного участка

Земельный участок				
(вид объекта недвижимости)				
Лист № ____ Раздела <u>4.2</u>		Всего листов раздела <u>4.2</u> : ____		Всего разделов: ____
30.09.2021 № 99/2021/420885476				
Кадастровый номер:			02:17:000000:195 (единое землепользование)	
Номер точки	Координаты, м		Описание закрепления на местности	Средняя квадратическая погрешность определения координат характерных точек границы части земельного участка, м
	X	Y		
1	2	3	4	5
1373	790577.82	1327377.16	данные отсутствуют	данные отсутствуют
1374	790584.2	1327386.67	данные отсутствуют	данные отсутствуют
1375	790603.05	1327395.16	данные отсутствуют	данные отсутствуют
1376	790619.18	1327398.69	данные отсутствуют	данные отсутствуют
1377	790634.51	1327404.84	данные отсутствуют	данные отсутствуют
1378	790648.62	1327413.42	данные отсутствуют	данные отсутствуют
1379	790661.12	1327424.21	данные отсутствуют	данные отсутствуют
1380	790675.92	1327433.97	данные отсутствуют	данные отсутствуют
1381	790684.26	1327424.54	данные отсутствуют	данные отсутствуют
1382	790694.31	1327414.53	данные отсутствуют	данные отсутствуют
1383	790706.93	1327403.88	данные отсутствуют	данные отсутствуют
1384	790721.14	1327395.45	данные отсутствуют	данные отсутствуют
1385	790736.54	1327389.48	данные отсутствуют	данные отсутствуют
1386	790752.71	1327386.12	данные отсутствуют	данные отсутствуют
1387	790767.2	1327385.41	данные отсутствуют	данные отсутствуют
1388	790779.93	1327384.86	данные отсутствуют	данные отсутствуют
1389	790794.91	1327383.04	данные отсутствуют	данные отсутствуют
Государственный регистратор				ФГИС ЕГРН
полное наименование должности			подпись	инициалы, фамилия

М.П.

Земельный участок			
(вид объекта недвижимости)			
Лист № ____ Раздела 4.2	Всего листов раздела 4.2 : ____	Всего разделов: ____	Всего листов выписки: ____
30.09.2021 № 99/2021/420885476			
Кадастровый номер:		02:17:000000:195 (единое землепользование)	

Номер точки	Координаты, м		Описание закрепления на местности	Средняя квадратическая погрешность определения координат характерных точек границы части земельного участка, м
	X	Y		
1	2	3	4	5
1390	790810.61	1327381.87	данные отсутствуют	данные отсутствуют
1391	790825.36	1327374.46	данные отсутствуют	данные отсутствуют
1392	790844.31	1327367.93	данные отсутствуют	данные отсутствуют
1393	790860.17	1327363.32	данные отсутствуют	данные отсутствуют
1394	790876	1327361.15	данные отсутствуют	данные отсутствуют
1395	790892.51	1327360.68	данные отсутствуют	данные отсутствуют
1396	790908.87	1327362.93	данные отсутствуют	данные отсутствуют
1397	790921.72	1327366.04	данные отсутствуют	данные отсутствуют
1398	790937.66	1327370.38	данные отсутствуют	данные отсутствуют
1399	790952.66	1327377.27	данные отсутствуют	данные отсутствуют
1400	790966.33	1327386.54	данные отсутствуют	данные отсутствуют
1401	790976.32	1327392.42	данные отсутствуют	данные отсутствуют
1402	790987.8	1327399.14	данные отсутствуют	данные отсутствуют
1403	791001.92	1327409.15	данные отсутствуют	данные отсутствуют
1404	791013.87	1327420.55	данные отсутствуют	данные отсутствуют
1405	791023.11	1327432.29	данные отсутствуют	данные отсутствуют
1406	791035.17	1327444.32	данные отсутствуют	данные отсутствуют

Государственный регистратор		ФГИС ЕГРН
полное наименование должности	подпись	инициалы, фамилия

М.П.

Земельный участок			
(вид объекта недвижимости)			
Лист № ____ Раздела 4.2	Всего листов раздела 4.2 : ____	Всего разделов: ____	Всего листов выписки: ____
30.09.2021 № 99/2021/420885476			
Кадастровый номер:		02:17:000000:195 (единое землепользование)	

Номер точки	Координаты, м		Описание закрепления на местности	Средняя квадратическая погрешность определения координат характерных точек границы части земельного участка, м
	X	Y		
1	2	3	4	5
1407	791045.04	1327457.56	данные отсутствуют	данные отсутствуют
1408	791051.53	1327469.37	данные отсутствуют	данные отсутствуют
1409	791057.66	1327478.86	данные отсутствуют	данные отсутствуют
1410	791062.82	1327488.42	данные отсутствуют	данные отсутствуют
1411	791070.85	1327503.95	данные отсутствуют	данные отсутствуют
1412	791076.42	1327513.16	данные отсутствуют	данные отсутствуют
1413	791087.31	1327518.93	данные отсутствуют	данные отсутствуют
1414	791100.7	1327528.6	данные отсутствуют	данные отсутствуют
1415	791112.32	1327540.33	данные отсутствуют	данные отсутствуют
1416	791121.85	1327553.82	данные отсутствуют	данные отсутствуют
1417	791138.48	1327576.08	данные отсутствуют	данные отсутствуют
1418	790904.19	1327472.12	данные отсутствуют	данные отсутствуют
1419	790870.94	1327470.62	данные отсутствуют	данные отсутствуют
1420	790874.89	1327470.43	данные отсутствуют	данные отсутствуют
1421	790878.22	1327467.52	данные отсутствуют	данные отсутствуют
1422	790881.94	1327464.91	данные отсутствуют	данные отсутствуют
1423	790886.82	1327464.56	данные отсутствуют	данные отсутствуют

Государственный регистратор		ФГИС ЕГРН
полное наименование должности	подпись	инициалы, фамилия

М.П.

Земельный участок			
(вид объекта недвижимости)			
Лист № ____ Раздела 4.2	Всего листов раздела 4.2 : ____	Всего разделов: ____	Всего листов выписки: ____
30.09.2021 № 99/2021/420885476			
Кадастровый номер:		02:17:000000:195 (единое землепользование)	

Номер точки	Координаты, м		Описание закрепления на местности	Средняя квадратическая погрешность определения координат характерных точек границы части земельного участка, м
	X	Y		
1	2	3	4	5
1424	790892.02	1327467.06	данные отсутствуют	данные отсутствуют
1425	790894.71	1327467.51	данные отсутствуют	данные отсутствуют
1426	790902.28	1327468.27	данные отсутствуют	данные отсутствуют
1427	790903.91	1327470.45	данные отсутствуют	данные отсутствуют
1428	793212.15	1327243.79	данные отсутствуют	данные отсутствуют
1429	793832.37	1327012.47	данные отсутствуют	данные отсутствуют
1430	793829.74	1327014.74	данные отсутствуют	данные отсутствуют
1431	793828.23	1327016.69	данные отсутствуют	данные отсутствуют
1432	793747.77	1327063.3	данные отсутствуют	данные отсутствуют
1433	793732.48	1327067.99	данные отсутствуют	данные отсутствуют
1434	793730.75	1327069.08	данные отсутствуют	данные отсутствуют
1435	793728.88	1327072.74	данные отсутствуют	данные отсутствуют
1436	793725.4	1327078.25	данные отсутствуют	данные отсутствуют
1437	793722.73	1327078.27	данные отсутствуют	данные отсутствуют
1438	793720.96	1327076.29	данные отсутствуют	данные отсутствуют
1439	793718.91	1327076.21	данные отсутствуют	данные отсутствуют
1440	793714.88	1327078.51	данные отсутствуют	данные отсутствуют
Государственный регистратор				ФГИС ЕГРН
полное наименование должности			подпись	инициалы, фамилия

М.П.

Раздел 4.2

Выписка из Единого государственного реестра недвижимости об объекте недвижимости
Сведения о частях земельного участка

Земельный участок			
(вид объекта недвижимости)			
Лист № ____ Раздела 4.2	Всего листов раздела 4.2 : ____	Всего разделов: ____	Всего листов выписки: ____
30.09.2021 № 99/2021/420885476			
Кадастровый номер:		02:17:000000:195 (единое землепользование)	

Номер точки	Координаты, м		Описание закрепления на местности	Средняя квадратическая погрешность определения координат характерных точек границы части земельного участка, м
	X	Y		
1	2	3	4	5
1441	793711.77	1327081.97	данные отсутствуют	данные отсутствуют
1442	793709.74	1327089.36	данные отсутствуют	данные отсутствуют
1443	793709.74	1327091.83	данные отсутствуют	данные отсутствуют
1444	793706.26	1327095.61	данные отсутствуют	данные отсутствуют
1445	793703.46	1327099.18	данные отсутствуют	данные отсутствуют
1446	793697.76	1327100.52	данные отсутствуют	данные отсутствуют
1447	793694.61	1327101.09	данные отсутствуют	данные отсутствуют
1448	793689.15	1327105.3	данные отсутствуют	данные отсутствуют
1449	793673.74	1327113.86	данные отсутствуют	данные отсутствуют
1450	793665.09	1327116.41	данные отсутствуют	данные отсутствуют
1451	793660.93	1327119.88	данные отсутствуют	данные отсутствуют
1452	793660.52	1327121.2	данные отсутствуют	данные отсутствуют
1453	793528.79	1327223.81	данные отсутствуют	данные отсутствуют
1454	793518.15	1327226	данные отсутствуют	данные отсутствуют
1455	793512.93	1327229.19	данные отсутствуют	данные отсутствуют
1456	793507.59	1327228.31	данные отсутствуют	данные отсутствуют
1457	793496.2	1327227.68	данные отсутствуют	данные отсутствуют
Государственный регистратор				ФГИС ЕГРН
полное наименование должности			подпись	инициалы, фамилия

М.П.

Земельный участок				
(вид объекта недвижимости)				
Лист № ____ Раздела 4.2		Всего листов раздела 4.2 : ____		Всего разделов: ____
30.09.2021 № 99/2021/420885476				
Кадастровый номер:			02:17:000000:195 (единое землепользование)	
Номер точки	Координаты, м		Описание закрепления на местности	Средняя квадратическая погрешность определения координат характерных точек границы части земельного участка, м
	X	Y		
1	2	3	4	5
1458	793485.03	1327224.45	данные отсутствуют	данные отсутствуют
1459	793481.87	1327225.08	данные отсутствуют	данные отсутствуют
1460	793353.02	1327245.74	данные отсутствуют	данные отсутствуют
1461	793345.35	1327245.33	данные отсутствуют	данные отсутствуют
1462	793342.04	1327246.97	данные отсутствуют	данные отсутствуют
1463	793340.81	1327249.37	данные отсутствуют	данные отсутствуют
1464	793211.28	1327245.41	данные отсутствуют	данные отсутствуют
1464	793211.28	1327245.41	данные отсутствуют	данные отсутствуют
1465	793744.22	1327068.42	данные отсутствуют	данные отсутствуют
1466	793708.15	1327099.68	данные отсутствуют	данные отсутствуют
1467	793709.35	1327098.15	данные отсутствуют	данные отсутствуют
1468	793713.74	1327092.61	данные отсутствуют	данные отсутствуют
1469	793713.74	1327089.64	данные отсутствуют	данные отсутствуют
1470	793715.47	1327083.57	данные отсутствуют	данные отсутствуют
1471	793717.5	1327081.54	данные отсутствуют	данные отсутствуют
1472	793720.71	1327081.76	данные отсутствуют	данные отсутствуют
1473	793724.41	1327082.8	данные отсутствуют	данные отсутствуют
Государственный регистратор				ФГИС ЕГРН
полное наименование должности			подпись	инициалы, фамилия

М.П.

Земельный участок				
(вид объекта недвижимости)				
Лист № ____ Раздела 4.2		Всего листов раздела 4.2 : ____		Всего разделов: ____
30.09.2021 № 99/2021/420885476				
Кадастровый номер:			02:17:000000:195 (единое землепользование)	
Номер точки	Координаты, м		Описание закрепления на местности	Средняя квадратическая погрешность определения координат характерных точек границы части земельного участка, м
	X	Y		
1	2	3	4	5
1474	793728.4	1327080.99	данные отсутствуют	данные отсутствуют
1475	793732.4	1327074.64	данные отсутствуют	данные отсутствуют
1476	793734.2	1327071.32	данные отсутствуют	данные отсутствуют
1477	793526.43	1327228.31	данные отсутствуют	данные отсутствуют
1478	793510.86	1327232.65	данные отсутствуют	данные отсутствуют
1479	793514.38	1327233	данные отсутствуют	данные отсутствуют
1480	793519.93	1327229.6	данные отсутствуют	данные отсутствуют
1481	793224	1327309.95	данные отсутствуют	данные отсутствуют
1482	792381.5	1328180.56	данные отсутствуют	данные отсутствуют
1483	792376.91	1328180.38	данные отсутствуют	данные отсутствуют
1484	792372.36	1328186.28	данные отсутствуют	данные отсутствуют
1485	792372.48	1328188.32	данные отсутствуют	данные отсутствуют
1486	792375.15	1328192.25	данные отсутствуют	данные отсутствуют
1487	792376.69	1328208.09	данные отсутствуют	данные отсутствуют
1488	792370.85	1328278.23	данные отсутствуют	данные отсутствуют
1489	792369.5	1328290.48	данные отсутствуют	данные отсутствуют
1490	792370.78	1328305.22	данные отсутствуют	данные отсутствуют
Государственный регистратор				ФГИС ЕГРН
полное наименование должности			подпись	инициалы, фамилия

М.П.

Земельный участок				
(вид объекта недвижимости)				
Лист № ____ Раздела 4.2		Всего листов раздела 4.2 : ____		Всего разделов: ____
30.09.2021 № 99/2021/420885476				
Кадастровый номер:			02:17:000000:195 (единое землепользование)	
Номер точки	Координаты, м		Описание закрепления на местности	Средняя квадратическая погрешность определения координат характерных точек границы части земельного участка, м
	X	Y		
1	2	3	4	5
1491	792374.65	1328307.34	данные отсутствуют	данные отсутствуют
1492	792377.79	1328307.72	данные отсутствуют	данные отсутствуют
1493	792339.74	1328349.46	данные отсутствуют	данные отсутствуют
1494	792338.12	1328351.71	данные отсутствуют	данные отсутствуют
1495	792338.12	1328351.72	данные отсутствуют	данные отсутствуют
1496	792153.4	1328377.9	данные отсутствуют	данные отсутствуют
1497	792150.34	1328373.67	данные отсутствуют	данные отсутствуют
1498	792143.87	1328372.38	данные отсутствуют	данные отсутствуют
1499	791910.47	1328159.16	данные отсутствуют	данные отсутствуют
1500	791918.06	1328163.16	данные отсутствуют	данные отсутствуют
1501	791928.64	1328169.78	данные отсутствуют	данные отсутствуют
1502	791939.56	1328178.43	данные отсутствуют	данные отсутствуют
1503	791948.67	1328187.21	данные отсутствуют	данные отсутствуют
1504	792309.98	1328106.53	данные отсутствуют	данные отсутствуют
1505	792315.14	1328101.74	данные отсутствуют	данные отсутствуют
1506	792328.92	1328092.65	данные отсутствуют	данные отсутствуют
1507	792343.55	1328085.54	данные отсутствуют	данные отсутствуют
Государственный регистратор				ФГИС ЕГРН
полное наименование должности			подпись	инициалы, фамилия

М.П.

Раздел 4.2

Выписка из Единого государственного реестра недвижимости об объекте недвижимости
Сведения о частях земельного участка

Земельный участок				
(вид объекта недвижимости)				
Лист № ____ Раздела 4.2		Всего листов раздела 4.2 : ____		Всего разделов: ____
30.09.2021 № 99/2021/420885476				
Кадастровый номер:			02:17:000000:195 (единое землепользование)	
Номер точки	Координаты, м		Описание закрепления на местности	Средняя квадратическая погрешность определения координат характерных точек границы части земельного участка, м
	X	Y		
1	2	3	4	5
1508	792353.1	1328072.07	данные отсутствуют	данные отсутствуют
1509	792364.74	1328060.35	данные отсутствуют	данные отсутствуют
1510	792378.14	1328050.7	данные отсутствуют	данные отсутствуют
1511	792385.19	1328040.12	данные отсутствуют	данные отсутствуют
1512	792386.56	1328023.66	данные отсутствуют	данные отсутствуют
1513	792390.62	1328007.65	данные отсутствуют	данные отсутствуют
1514	792396.45	1327994.05	данные отсутствуют	данные отсутствуют
1515	792401.66	1327984.02	данные отсутствуют	данные отсутствуют
1516	792407.18	1327974.68	данные отсутствуют	данные отсутствуют
1517	792414.52	1327963.8	данные отсутствуют	данные отсутствуют
1518	792427.09	1327948.62	данные отсутствуют	данные отсутствуют
1519	792438.83	1327937	данные отсутствуют	данные отсутствуют
1520	792452.32	1327927.48	данные отсутствуют	данные отсутствуют
1521	792467.2	1327920.3	данные отсутствуют	данные отсутствуют
1522	792464.89	1327902.42	данные отсутствуют	данные отсутствуют
1523	792462.1	1327886.51	данные отсутствуют	данные отсутствуют
1524	792460.89	1327870.04	данные отсутствуют	данные отсутствуют
Государственный регистратор				ФГИС ЕГРН
полное наименование должности			подпись	инициалы, фамилия

М.П.

Земельный участок			
(вид объекта недвижимости)			
Лист № ____ Раздела 4.2	Всего листов раздела 4.2 : ____	Всего разделов: ____	Всего листов выписки: ____
30.09.2021 № 99/2021/420885476			
Кадастровый номер:		02:17:000000:195 (единое землепользование)	

Номер точки	Координаты, м		Описание закрепления на местности	Средняя квадратическая погрешность определения координат характерных точек границы части земельного участка, м
	X	Y		
1	2	3	4	5
1525	792462.42	1327853.59	данные отсутствуют	данные отсутствуют
1526	792466.62	1327837.62	данные отсутствуют	данные отсутствуют
1527	792473.4	1327822.56	данные отсутствуют	данные отсутствуют
1528	792481.87	1327808.83	данные отсутствуют	данные отсутствуют
1529	792490.57	1327796.91	данные отсутствуют	данные отсутствуют
1530	792487.15	1327786.4	данные отсутствуют	данные отсутствуют
1531	792483.1	1327775.12	данные отсутствуют	данные отсутствуют
1532	792479.22	1327759.07	данные отсутствуют	данные отсутствуют
1533	792477.38	1327746.23	данные отсутствуют	данные отсутствуют
1534	792476.41	1327729.74	данные отсутствуют	данные отсутствуют
1535	792478.16	1327713.32	данные отсутствуют	данные отсутствуют
1536	792482.6	1327697.41	данные отсутствуют	данные отсутствуют
1537	792489.59	1327682.44	данные отсутствуют	данные отсутствуют
1538	792498.95	1327668.84	данные отсутствуют	данные отсутствуют
1539	792510.91	1327655.87	данные отсутствуют	данные отсутствуют
1540	792523.26	1327644.91	данные отсутствуют	данные отсутствуют
1541	792537.25	1327636.12	данные отсутствуют	данные отсутствуют

Государственный регистратор		ФГИС ЕГРН
полное наименование должности	подпись	инициалы, фамилия

М.П.

Земельный участок			
(вид объекта недвижимости)			
Лист № ____ Раздела 4.2	Всего листов раздела 4.2 : ____	Всего разделов: ____	Всего листов выписки: ____
30.09.2021 № 99/2021/420885476			
Кадастровый номер:		02:17:000000:195 (единое землепользование)	

Номер точки	Координаты, м		Описание закрепления на местности	Средняя квадратическая погрешность определения координат характерных точек границы части земельного участка, м
	X	Y		
1	2	3	4	5
1542	792552.93	1327628.93	данные отсутствуют	данные отсутствуют
1543	792563.58	1327624.88	данные отсутствуют	данные отсутствуют
1544	792576.83	1327621.34	данные отсутствуют	данные отсутствуют
1545	792590.04	1327616.81	данные отсутствуют	данные отсутствуют
1546	792605.98	1327606.68	данные отсутствуют	данные отсутствуют
1547	792620.79	1327599.35	данные отсутствуют	данные отсутствуют
1548	792638.71	1327593.67	данные отсутствуют	данные отсутствуют
1549	792654.89	1327590.36	данные отсутствуют	данные отсутствуют
1550	792671.39	1327589.76	данные отсутствуют	данные отсутствуют
1551	792686.6	1327577.52	данные отсутствуют	данные отсутствуют
1552	792700	1327567.87	данные отсутствуют	данные отсутствуют
1553	792714.27	1327560.34	данные отсутствуют	данные отсутствуют
1554	792726.65	1327548.11	данные отсутствуют	данные отсутствуют
1555	792738.2	1327536.69	данные отсутствуют	данные отсутствуют
1556	792744.75	1327528.89	данные отсутствуют	данные отсутствуют
1557	792762.69	1327509.27	данные отсутствуют	данные отсутствуют
1558	792774.85	1327498.09	данные отсутствуют	данные отсутствуют

Государственный регистратор		ФГИС ЕГРН
полное наименование должности	подпись	инициалы, фамилия

М.П.

Земельный участок			
(вид объекта недвижимости)			
Лист № ____ Раздела 4.2	Всего листов раздела 4.2 : ____	Всего разделов: ____	Всего листов выписки: ____
30.09.2021 № 99/2021/420885476			
Кадастровый номер:		02:17:000000:195 (единое землепользование)	

Номер точки	Координаты, м		Описание закрепления на местности	Средняя квадратическая погрешность определения координат характерных точек границы части земельного участка, м
	X	Y		
1	2	3	4	5
1559	792786.12	1327486.86	данные отсутствуют	данные отсутствуют
1560	792792.07	1327477.64	данные отсутствуют	данные отсутствуют
1561	792796.95	1327466.78	данные отсутствуют	данные отсутствуют
1562	792805.54	1327452.67	данные отсутствуют	данные отсутствуют
1563	792816.33	1327440.17	данные отсутствуют	данные отсутствуют
1564	792829.03	1327429.61	данные отсутствуют	данные отсутствуют
1565	792843.3	1327421.29	данные отсутствуют	данные отсутствуют
1566	792858.74	1327415.43	данные отсутствуют	данные отсутствуют
1567	792872.67	1327411.62	данные отсутствуют	данные отсутствуют
1568	792887.4	1327408.1	данные отсутствуют	данные отсутствуют
1569	792903.35	1327404.65	данные отсутствуют	данные отсутствуют
1570	792919.83	1327403.53	данные отсутствуют	данные отсутствуют
1571	792937.57	1327403.58	данные отсутствуют	данные отсутствуют
1572	792953.37	1327398.77	данные отсутствуют	данные отсутствуют
1573	792969.75	1327396.61	данные отсутствуют	данные отсутствуют
1574	792986.25	1327397.19	данные отсутствуют	данные отсутствуют
1575	792998.28	1327396.32	данные отсутствуют	данные отсутствуют
Государственный регистратор				ФГИС ЕГРН
полное наименование должности			подпись	инициалы, фамилия

М.П.

Раздел 4.2

Выписка из Единого государственного реестра недвижимости об объекте недвижимости
Сведения о частях земельного участка

Земельный участок			
(вид объекта недвижимости)			
Лист № ____ Раздела 4.2	Всего листов раздела 4.2 : ____	Всего разделов: ____	Всего листов выписки: ____
30.09.2021 № 99/2021/420885476			
Кадастровый номер:		02:17:000000:195 (единое землепользование)	

Номер точки	Координаты, м		Описание закрепления на местности	Средняя квадратическая погрешность определения координат характерных точек границы части земельного участка, м
	X	Y		
1	2	3	4	5
1576	793011.82	1327387.77	данные отсутствуют	данные отсутствуют
1577	793026.17	1327379.6	данные отсутствуют	данные отсутствуют
1578	793041.67	1327373.9	данные отсутствуют	данные отсутствуют
1579	793051.68	1327369.79	данные отсутствуют	данные отсутствуют
1580	793063.08	1327360.21	данные отсутствуют	данные отсутствуют
1581	793076.83	1327351.07	данные отсутствуют	данные отсутствуют
1582	793089.72	1327340.13	данные отсутствуют	данные отсутствуют
1583	793098.9	1327332.19	данные отсутствуют	данные отсутствуют
1584	793111.78	1327321.85	данные отсутствуют	данные отсутствуют
1585	793126.18	1327313.77	данные отсутствуют	данные отсутствуют
1586	793141.72	1327308.18	данные отсутствуют	данные отсутствуют
1587	793152.04	1327305.98	данные отсутствуют	данные отсутствуют
1588	793165.37	1327299.49	данные отсутствуют	данные отсутствуют
1589	793177.66	1327290.08	данные отсутствуют	данные отсутствуют
1590	793186.43	1327282.14	данные отсутствуют	данные отсутствуют
1591	793203.46	1327265.76	данные отсутствуют	данные отсутствуют
1592	793208.76	1327250.11	данные отсутствуют	данные отсутствуют
Государственный регистратор				ФГИС ЕГРН
полное наименование должности			подпись	инициалы, фамилия

М.П.

Земельный участок				
(вид объекта недвижимости)				
Лист № ____ Раздела 4.2		Всего листов раздела 4.2 : ____		Всего разделов: ____
30.09.2021 № 99/2021/420885476				
Кадастровый номер:			02:17:000000:195 (единое землепользование)	
Номер точки	Координаты, м		Описание закрепления на местности	Средняя квадратическая погрешность определения координат характерных точек границы части земельного участка, м
	X	Y		
1	2	3	4	5
1593	792378.95	1328192.28	данные отсутствуют	данные отсутствуют
1594	792380.17	1328203.45	данные отсутствуют	данные отсутствуют
1595	792380.55	1328183.87	данные отсутствуют	данные отсутствуют
1596	792378.7	1328190.36	данные отсутствуют	данные отсутствуют
1597	792376.61	1328187.28	данные отсутствуют	данные отсутствуют
1598	792379.38	1328183.73	данные отсутствуют	данные отсутствуют
1599	792373.64	1328296.33	данные отсутствуют	данные отсутствуют
1600	792376.82	1328303.6	данные отсутствуют	данные отсутствуют
1601	792375.59	1328303.43	данные отсутствуют	данные отсутствуют
1602	792373.78	1328302.35	данные отсутствуют	данные отсутствуют
1603	791214.56	1327645.43	данные отсутствуют	данные отсутствуют
1604	791149.25	1327580.54	данные отсутствуют	данные отсутствуют
1605	791163.91	1327588.14	данные отсутствуют	данные отсутствуют
1606	791177.13	1327598.05	данные отсутствуют	данные отсутствуют
1607	791189.72	1327609.51	данные отсутствуют	данные отсутствуют
1608	791200.97	1327621.6	данные отсутствуют	данные отсутствуют
1609	791210.08	1327635.38	данные отсутствуют	данные отсутствуют
Государственный регистратор				ФГИС ЕГРН
полное наименование должности			подпись	инициалы, фамилия

М.П.

Земельный участок				
(вид объекта недвижимости)				
Лист № ____ Раздела 4.2		Всего листов раздела 4.2 : ____		Всего разделов: ____
30.09.2021 № 99/2021/420885476				
Кадастровый номер:			02:17:000000:195 (единое землепользование)	
Номер точки	Координаты, м		Описание закрепления на местности	Средняя квадратическая погрешность определения координат характерных точек границы части земельного участка, м
	X	Y		
1	2	3	4	5
1610	794616.27	1324448.23	данные отсутствуют	данные отсутствуют
1611	794400.09	1324068	данные отсутствуют	данные отсутствуют
1612	794401.99	1324059.18	данные отсутствуют	данные отсутствуют
1613	794404.27	1324052	данные отсутствуют	данные отсутствуют
1614	794510.38	1324125.58	данные отсутствуют	данные отсутствуют
1614	794510.38	1324125.58	данные отсутствуют	данные отсутствуют
1614	794510.38	1324125.58	данные отсутствуют	данные отсутствуют
1614	794510.38	1324125.58	данные отсутствуют	данные отсутствуют
1615	794516.74	1324131.62	данные отсутствуют	данные отсутствуют
1615	794516.74	1324131.62	данные отсутствуют	данные отсутствуют
1615	794516.74	1324131.62	данные отсутствуют	данные отсутствуют
1615	794516.74	1324131.62	данные отсутствуют	данные отсутствуют
1616	794529.51	1324143.73	данные отсутствуют	данные отсутствуют
1616	794529.51	1324143.73	данные отсутствуют	данные отсутствуют
1616	794529.51	1324143.73	данные отсутствуют	данные отсутствуют
1617	794550.85	1324162.41	данные отсутствуют	данные отсутствуют
1617	794550.85	1324162.41	данные отсутствуют	данные отсутствуют
Государственный регистратор				ФГИС ЕГРН
полное наименование должности			подпись	инициалы, фамилия

М.П.

Земельный участок				
(вид объекта недвижимости)				
Лист № ____ Раздела 4.2		Всего листов раздела 4.2 : ____		Всего разделов: ____
30.09.2021 № 99/2021/420885476				
Кадастровый номер:			02:17:000000:195 (единое землепользование)	
Номер точки	Координаты, м		Описание закрепления на местности	Средняя квадратическая погрешность определения координат характерных точек границы части земельного участка, м
	X	Y		
1	2	3	4	5
1617	794550.85	1324162.41	данные отсутствуют	данные отсутствуют
1618	794557.46	1324165.72	данные отсутствуют	данные отсутствуют
1618	794557.46	1324165.72	данные отсутствуют	данные отсутствуют
1618	794557.46	1324165.72	данные отсутствуют	данные отсутствуют
1619	794574.66	1324170.08	данные отсутствуют	данные отсутствуют
1619	794574.66	1324170.08	данные отсутствуют	данные отсутствуют
1620	794592.41	1324182.37	данные отсутствуют	данные отсутствуют
1620	794592.41	1324182.37	данные отсутствуют	данные отсутствуют
1621	794600.49	1324190.7	данные отсутствуют	данные отсутствуют
1621	794600.49	1324190.7	данные отсутствуют	данные отсутствуют
1622	794619.17	1324208.31	данные отсутствуют	данные отсутствуют
1622	794619.17	1324208.31	данные отсутствуют	данные отсутствуют
1623	794625.52	1324218.46	данные отсутствуют	данные отсутствуют
1623	794625.52	1324218.46	данные отсутствуют	данные отсутствуют
1624	794626.86	1324224.49	данные отсутствуют	данные отсутствуют
1624	794626.86	1324224.49	данные отсутствуют	данные отсутствуют
1625	794626.11	1324232.33	данные отсутствуют	данные отсутствуют
Государственный регистратор				ФГИС ЕГРН
полное наименование должности			подпись	инициалы, фамилия

М.П.

Раздел 4.2

Выписка из Единого государственного реестра недвижимости об объекте недвижимости
Сведения о частях земельного участка

Земельный участок				
(вид объекта недвижимости)				
Лист № ____ Раздела 4.2		Всего листов раздела 4.2 : ____		Всего разделов: ____
30.09.2021 № 99/2021/420885476				
Кадастровый номер:			02:17:000000:195 (единое землепользование)	
Номер точки	Координаты, м		Описание закрепления на местности	Средняя квадратическая погрешность определения координат характерных точек границы части земельного участка, м
	X	Y		
1	2	3	4	5
1625	794626.11	1324232.33	данные отсутствуют	данные отсутствуют
1626	794629.31	1324253.14	данные отсутствуют	данные отсутствуют
1626	794629.31	1324253.14	данные отсутствуют	данные отсутствуют
1627	794634.65	1324262.75	данные отсутствуют	данные отсутствуют
1627	794634.65	1324262.75	данные отсутствуют	данные отсутствуют
1628	794635.54	1324263.57	данные отсутствуют	данные отсутствуют
1628	794635.54	1324263.57	данные отсутствуют	данные отсутствуют
1629	794689.82	1324470.99	данные отсутствуют	данные отсутствуют
1630	794684.24	1324471.54	данные отсутствуют	данные отсутствуют
1631	794667.74	1324470.87	данные отсутствуют	данные отсутствуют
1632	794651.57	1324467.5	данные отсутствуют	данные отсутствуют
1633	794636.18	1324461.51	данные отсутствуют	данные отсутствуют
1634	794621.99	1324453.07	данные отсутствуют	данные отсутствуют
1635	794606.21	1324324.38	данные отсутствуют	данные отсутствуют
1636	794445.41	1324103.98	данные отсутствуют	данные отсутствуют
1637	794445.42	1324102.08	данные отсутствуют	данные отсутствуют
1638	794448.35	1324082.64	данные отсутствуют	данные отсутствуют
Государственный регистратор				ФГИС ЕГРН
полное наименование должности			подпись	инициалы, фамилия

М.П.

Земельный участок			
(вид объекта недвижимости)			
Лист № ____ Раздела 4.2	Всего листов раздела 4.2 : ____	Всего разделов: ____	Всего листов выписки: ____
30.09.2021 № 99/2021/420885476			
Кадастровый номер:		02:17:000000:195 (единое землепользование)	

Номер точки	Координаты, м		Описание закрепления на местности	Средняя квадратическая погрешность определения координат характерных точек границы части земельного участка, м
	X	Y		
1	2	3	4	5
1639	794675.32	1324421.26	данные отсутствуют	данные отсутствуют
1640	794673.88	1324421.26	данные отсутствуют	данные отсутствуют
1641	794661.89	1324418.23	данные отсутствуют	данные отсутствуют
1642	794651	1324412.35	данные отсутствуют	данные отсутствуют
1643	794641.89	1324403.98	данные отсутствуют	данные отсутствуют
1644	794635.12	1324393.64	данные отсутствуют	данные отсутствуют
1645	794631.09	1324381.94	данные отсутствуют	данные отсутствуют
1646	794627.54	1324365.88	данные отсутствуют	данные отсутствуют
1647	794625.32	1324354.05	данные отсутствуют	данные отсутствуют
1648	794618.98	1324343.79	данные отсутствуют	данные отсутствуют
1649	794607.67	1324327.37	данные отсутствуют	данные отсутствуют
1650	794137.52	1323961.63	данные отсутствуют	данные отсутствуют
1651	794137.18	1323961.51	данные отсутствуют	данные отсутствуют
1652	794135.38	1323962.18	данные отсутствуют	данные отсутствуют
1653	793911.03	1324053.97	данные отсутствуют	данные отсутствуют
1654	793907.69	1324054.86	данные отсутствуют	данные отсутствуют
1655	793885.27	1324060.18	данные отсутствуют	данные отсутствуют

Государственный регистратор		ФГИС ЕГРН
полное наименование должности	подпись	инициалы, фамилия

М.П.

Земельный участок			
(вид объекта недвижимости)			
Лист № ____ Раздела 4.2	Всего листов раздела 4.2 : ____	Всего разделов: ____	Всего листов выписки: ____
30.09.2021 № 99/2021/420885476			
Кадастровый номер:		02:17:000000:195 (единое землепользование)	

Номер точки	Координаты, м		Описание закрепления на местности	Средняя квадратическая погрешность определения координат характерных точек границы части земельного участка, м
	X	Y		
1	2	3	4	5
1656	793870.82	1324063.97	данные отсутствуют	данные отсутствуют
1657	793859.3	1324073.02	данные отсутствуют	данные отсутствуют
1658	793849.35	1324079.71	данные отсутствуют	данные отсутствуют
1659	793832.97	1324090.63	данные отсутствуют	данные отсутствуют
1660	793822.33	1324096.81	данные отсутствуют	данные отсутствуют
1661	793807.73	1324104.71	данные отсутствуют	данные отсутствуют
1662	793792.8	1324111.78	данные отсутствуют	данные отсутствуют
1663	793780.32	1324115.62	данные отсутствуют	данные отсутствуют
1664	793767.02	1324121.36	данные отсутствуют	данные отсутствуют
1665	793751.35	1324126.61	данные отсутствуют	данные отсутствуют
1666	793730.97	1324132.06	данные отсутствуют	данные отсутствуют
1667	793721.71	1324136.05	данные отсутствуют	данные отсутствуют
1668	794537.72	1324177.25	данные отсутствуют	данные отсутствуют
1669	794281.13	1323949.38	данные отсутствуют	данные отсутствуют
1670	794299.97	1323965.09	данные отсутствуют	данные отсутствуют
1671	794299.08	1323964.66	данные отсутствуют	данные отсутствуют
1672	794285.57	1323953.93	данные отсутствуют	данные отсутствуют

Государственный регистратор		ФГИС ЕГРН
полное наименование должности	подпись	инициалы, фамилия

М.П.

Земельный участок			
(вид объекта недвижимости)			
Лист № ____ Раздела 4.2	Всего листов раздела 4.2 : ____	Всего разделов: ____	Всего листов выписки: ____
30.09.2021 № 99/2021/420885476			
Кадастровый номер:		02:17:000000:195 (единое землепользование)	

Номер точки	Координаты, м		Описание закрепления на местности	Средняя квадратическая погрешность определения координат характерных точек границы части земельного участка, м
	X	Y		
1	2	3	4	5
1673	793962.86	1323988.99	данные отсутствуют	данные отсутствуют
1674	794076.34	1323943.74	данные отсутствуют	данные отсутствуют
1675	794067.2	1323951.13	данные отсутствуют	данные отсутствуют
1676	794056.5	1323957.33	данные отсутствуют	данные отсутствуют
1677	794033.19	1323963.53	данные отсутствуют	данные отсутствуют
1678	794020.76	1323968.82	данные отсутствуют	данные отсутствуют
1679	794009.81	1323974.57	данные отсутствуют	данные отсутствуют
1680	793991.93	1323980.07	данные отсутствуют	данные отсутствуют
1681	793981.59	1323984.37	данные отсутствуют	данные отсутствуют
1682	794480.32	1324131.68	данные отсутствуют	данные отсутствуют
1683	794441.78	1324101.09	данные отсутствуют	данные отсутствуют
1684	794440.95	1324099.66	данные отсутствуют	данные отсутствуют
1685	794437.9	1324089.62	данные отсутствуют	данные отсутствуют
1686	794434.44	1324073.01	данные отсутствуют	данные отсутствуют
1687	794501.78	1324135.26	данные отсутствуют	данные отсутствуют
1688	794489.43	1324134.54	данные отсутствуют	данные отсутствуют

Государственный регистратор		ФГИС ЕГРН
полное наименование должности	подпись	инициалы, фамилия

М.П.

Земельный участок				
(вид объекта недвижимости)				
Лист № ____ Раздела 4.2	Всего листов раздела 4.2 : ____	Всего разделов: ____	Всего листов выписки: ____	
30.09.2021 № 99/2021/420885476				
Кадастровый номер:		02:17:000000:195 (единое землепользование)		
Сведения о характерных точках границы части (частей) земельного участка				
Учетный номер части: 2				
Система координат: МСК-05				
Зона №				
Номер точки	Координаты, м		Описание закрепления на местности	Средняя квадратическая погрешность определения координат характерных точек границы части земельного участка, м
	X	Y		
1	2	3	4	5
1	794300.19	1325153.46	данные отсутствуют	данные отсутствуют
1	794300.19	1325153.46	данные отсутствуют	данные отсутствуют
2	794309.63	1325182.17	данные отсутствуют	данные отсутствуют
3	794183.81	1325273.53	данные отсутствуют	данные отсутствуют
14	794171.03	1325285.06	данные отсутствуют	данные отсутствуют
15	793773.64	1325579.2	данные отсутствуют	данные отсутствуют
16	793731.31	1325608.63	данные отсутствуют	данные отсутствуют
17	793684.85	1325624.11	данные отсутствуют	данные отсутствуют
18	793656.15	1325627.52	данные отсутствуют	данные отсутствуют
19	793622.15	1325627.69	данные отсутствуют	данные отсутствуют
20	793651.35	1325610.1	данные отсутствуют	данные отсутствуют
20	793651.35	1325610.1	данные отсутствуют	данные отсутствуют
21	793673.06	1325588.72	данные отсутствуют	данные отсутствуют
22	793671.93	1325585.25	данные отсутствуют	данные отсутствуют
23	793685.92	1325581.14	данные отсутствуют	данные отсутствуют
24	793711.49	1325565.01	данные отсутствуют	данные отсутствуют

Государственный регистратор		ФГИС ЕГРН
полное наименование должности	подпись	инициалы, фамилия

М.П.

Земельный участок			
(вид объекта недвижимости)			
Лист № ____ Раздела 4.2	Всего листов раздела 4.2 : ____	Всего разделов: ____	Всего листов выписки: ____
30.09.2021 № 99/2021/420885476			
Кадастровый номер:		02:17:000000:195 (единое землепользование)	

Номер точки	Координаты, м		Описание закрепления на местности	Средняя квадратическая погрешность определения координат характерных точек границы части земельного участка, м
	X	Y		
1	2	3	4	5
25	793773.69	1325547.87	данные отсутствуют	данные отсутствуют
25	793773.69	1325547.87	данные отсутствуют	данные отсутствуют
26	794174.41	1325239.22	данные отсутствуют	данные отсутствуют
26	794174.41	1325239.22	данные отсутствуют	данные отсутствуют
27	793420.76	1325502.24	данные отсутствуют	данные отсутствуют
27	793420.76	1325502.24	данные отсутствуют	данные отсутствуют
28	793406.61	1325504.75	данные отсутствуют	данные отсутствуют
42	793246.32	1327292.14	данные отсутствуют	данные отсутствуют
42	793246.32	1327292.14	данные отсутствуют	данные отсутствуют
43	793250.44	1327288.85	данные отсутствуют	данные отсутствуют
44	793276.87	1327282.26	данные отсутствуют	данные отсутствуют
45	793284.8	1327267.76	данные отсутствуют	данные отсутствуют
46	793323.12	1327247.98	данные отсутствуют	данные отсутствуют
52	793386.7	1327234.67	данные отсутствуют	данные отсутствуют
53	793423.7	1327238.9	данные отсутствуют	данные отсутствуют
54	793427.4	1327228.86	данные отсутствуют	данные отсутствуют
55	793480.26	1327224.66	данные отсутствуют	данные отсутствуют

Государственный регистратор		ФГИС ЕГРН
полное наименование должности	подпись	инициалы, фамилия

М.П.

Земельный участок			
(вид объекта недвижимости)			
Лист № ____ Раздела 4.2	Всего листов раздела 4.2 : ____	Всего разделов: ____	Всего листов выписки: ____
30.09.2021 № 99/2021/420885476			
Кадастровый номер:		02:17:000000:195 (единое землепользование)	

Номер точки	Координаты, м		Описание закрепления на местности	Средняя квадратическая погрешность определения координат характерных точек границы части земельного участка, м
	X	Y		
1	2	3	4	5
56	793514.94	1327233.72	данные отсутствуют	данные отсутствуют
57	793523.92	1327232.08	данные отсутствуют	данные отсутствуют
58	793524.86	1327231.31	данные отсутствуют	данные отсутствуют
59	793541.06	1327200.38	данные отсутствуют	данные отсутствуют
60	793574.36	1327187.74	данные отсутствуют	данные отсутствуют
61	793579.12	1327165.06	данные отсутствуют	данные отсутствуют
62	793601.32	1327160.3	данные отсутствуют	данные отсутствуют
63	793605.04	1327148.18	данные отсутствуют	данные отсутствуют
64	793619.3	1327142.38	данные отсутствуют	данные отсутствуют
65	793625.64	1327131.84	данные отсутствуют	данные отсутствуют
66	793640.44	1327132.35	данные отсутствуют	данные отсутствуют
67	793700.71	1327098.88	данные отсутствуют	данные отсутствуют
68	793711.66	1327100.06	данные отсутствуют	данные отсутствуют
69	793728.79	1327090.7	данные отсутствуют	данные отсутствуют
70	793759.17	1327046.85	данные отсутствуют	данные отсутствуют
71	793803.03	1327019.86	данные отсутствуют	данные отсутствуют
73	793877.28	1326935.47	данные отсутствуют	данные отсутствуют

Государственный регистратор		ФГИС ЕГРН
полное наименование должности	подпись	инициалы, фамилия

М.П.

Земельный участок				
(вид объекта недвижимости)				
Лист № ____ Раздела 4.2		Всего листов раздела 4.2 : ____		Всего разделов: ____
30.09.2021 № 99/2021/420885476				
Кадастровый номер:			02:17:000000:195 (единое землепользование)	
Номер точки	Координаты, м		Описание закрепления на местности	Средняя квадратическая погрешность определения координат характерных точек границы части земельного участка, м
	X	Y		
1	2	3	4	5
74	793924.53	1326908.48	данные отсутствуют	данные отсутствуют
75	793968.43	1326841.5	данные отсутствуют	данные отсутствуют
76	793964.19	1326810.61	данные отсутствуют	данные отсутствуют
77	793964.13	1326810.14	данные отсутствуют	данные отсутствуют
78	793907.42	1326897.69	данные отсутствуют	данные отсутствуют
79	793821.87	1326979.22	данные отсутствуют	данные отсутствуют
80	793753.6	1327039.88	данные отсутствуют	данные отсутствуют
81	793683.97	1327096.98	данные отсутствуют	данные отсутствуют
82	793609.49	1327132.22	данные отсутствуют	данные отсутствуют
83	793507.83	1327208.71	данные отсутствуют	данные отсутствуют
84	793440.4	1327219.6	данные отсутствуют	данные отсутствуют
85	793321.74	1327245.3	данные отсутствуют	данные отсутствуют
86	793283.57	1327267.87	данные отсутствуют	данные отсутствуют
87	793276.36	1327280.92	данные отсутствуют	данные отсутствуют
88	793249.99	1327287.72	данные отсутствуют	данные отсутствуют
89	793246.17	1327289.98	данные отсутствуют	данные отсутствуют
105	793496.66	1325676.51	данные отсутствуют	данные отсутствуют
Государственный регистратор				ФГИС ЕГРН
полное наименование должности			подпись	инициалы, фамилия

М.П.

Раздел 4.2

Выписка из Единого государственного реестра недвижимости об объекте недвижимости
Сведения о частях земельного участка

Земельный участок				
(вид объекта недвижимости)				
Лист № ____ Раздела 4.2		Всего листов раздела 4.2 : ____		Всего разделов: ____
30.09.2021 № 99/2021/420885476				
Кадастровый номер:			02:17:000000:195 (единое землепользование)	
Номер точки	Координаты, м		Описание закрепления на местности	Средняя квадратическая погрешность определения координат характерных точек границы части земельного участка, м
	X	Y		
1	2	3	4	5
106	793639.62	1325593.34	данные отсутствуют	данные отсутствуют
107	793647.53	1325585.2	данные отсутствуют	данные отсутствуют
108	793590.81	1325584.98	данные отсутствуют	данные отсутствуют
108	793590.81	1325584.98	данные отсутствуют	данные отсутствуют
109	793562.25	1325578.7	данные отсутствуют	данные отсутствуют
109	793562.25	1325578.7	данные отсутствуют	данные отсутствуют
110	793523.74	1325564.03	данные отсутствуют	данные отсутствуют
110	793523.74	1325564.03	данные отсутствуют	данные отсутствуют
111	793481.38	1325542.88	данные отсутствуют	данные отсутствуют
112	793457.6	1325528.98	данные отсутствуют	данные отсутствуют
113	793423.46	1325506.58	данные отсутствуют	данные отсутствуют
113	793423.46	1325506.58	данные отсутствуют	данные отсутствуют
130	791562.31	1327545.72	данные отсутствуют	данные отсутствуют
131	791618.26	1327618.02	данные отсутствуют	данные отсутствуют
132	791690.3	1327710.01	данные отсутствуют	данные отсутствуют
133	791765.58	1327806.4	данные отсутствуют	данные отсутствуют
134	791840.47	1327897.07	данные отсутствуют	данные отсутствуют
Государственный регистратор				ФГИС ЕГРН
полное наименование должности			подпись	инициалы, фамилия

М.П.

Земельный участок			
(вид объекта недвижимости)			
Лист № ____ Раздела 4.2	Всего листов раздела 4.2 : ____	Всего разделов: ____	Всего листов выписки: ____
30.09.2021 № 99/2021/420885476			
Кадастровый номер:		02:17:000000:195 (единое землепользование)	

Номер точки	Координаты, м		Описание закрепления на местности	Средняя квадратическая погрешность определения координат характерных точек границы части земельного участка, м
	X	Y		
1	2	3	4	5
135	791857.36	1327926.12	данные отсутствуют	данные отсутствуют
136	791865.74	1327944.39	данные отсутствуют	данные отсутствуют
137	791871.48	1327964.55	данные отсутствуют	данные отсутствуют
138	791895.79	1328082.82	данные отсутствуют	данные отсутствуют
139	791913.73	1328176.09	данные отсутствуют	данные отсутствуют
139	791913.73	1328176.09	данные отсутствуют	данные отсутствуют
140	791933.43	1328279.13	данные отсутствуют	данные отсутствуют
140	791933.43	1328279.13	данные отсутствуют	данные отсутствуют
141	791960.47	1328294.59	данные отсутствуют	данные отсутствуют
142	791962.48	1328295.39	данные отсутствуют	данные отсутствуют
142	791962.48	1328295.39	данные отсутствуют	данные отсутствуют
143	791974.97	1328300.4	данные отсутствуют	данные отсутствуют
143	791974.97	1328300.4	данные отсутствуют	данные отсутствуют
144	791986.24	1328306.64	данные отсутствуют	данные отсутствуют
144	791986.24	1328306.64	данные отсутствуют	данные отсутствуют
145	791986.28	1328306.67	данные отсутствуют	данные отсутствуют
145	791986.28	1328306.67	данные отсутствуют	данные отсутствуют

Государственный регистратор		ФГИС ЕГРН
полное наименование должности	подпись	инициалы, фамилия

М.П.

Земельный участок			
(вид объекта недвижимости)			
Лист № ____ Раздела 4.2	Всего листов раздела 4.2 : ____	Всего разделов: ____	Всего листов выписки: ____
30.09.2021 № 99/2021/420885476			
Кадастровый номер:		02:17:000000:195 (единое землепользование)	

Номер точки	Координаты, м		Описание закрепления на местности	Средняя квадратическая погрешность определения координат характерных точек границы части земельного участка, м
	X	Y		
1	2	3	4	5
146	791988.72	1328310.74	данные отсутствуют	данные отсутствуют
146	791988.72	1328310.74	данные отсутствуют	данные отсутствуют
147	791997.54	1328315.78	данные отсутствуют	данные отсутствуют
148	792081.91	1328349.5	данные отсутствуют	данные отсутствуют
149	792125.78	1328359.63	данные отсутствуют	данные отсутствуют
150	792138.98	1328369.69	данные отсутствуют	данные отсутствуют
151	792139.37	1328369.78	данные отсутствуют	данные отсутствуют
152	792139.4	1328369.79	данные отсутствуют	данные отсутствуют
153	792163.15	1328383.54	данные отсутствуют	данные отсутствуют
154	792185.65	1328397.3	данные отсутствуют	данные отсутствуют
155	792185.68	1328397.34	данные отсутствуют	данные отсутствуют
156	792185.69	1328397.36	данные отсутствуют	данные отсутствуют
157	792187.56	1328406.7	данные отсутствуют	данные отсутствуют
158	792196.65	1328413.63	данные отсутствуют	данные отсутствуют
159	792250.64	1328413.63	данные отсутствуют	данные отсутствуют
160	792291.14	1328403.5	данные отсутствуют	данные отсутствуют
161	792331.64	1328356.26	данные отсутствуют	данные отсутствуют

Государственный регистратор		ФГИС ЕГРН
полное наименование должности	подпись	инициалы, фамилия

М.П.

Земельный участок				
(вид объекта недвижимости)				
Лист № ____ Раздела 4.2		Всего листов раздела 4.2 : ____		Всего разделов: ____
30.09.2021 № 99/2021/420885476				
Кадастровый номер:			02:17:000000:195 (единое землепользование)	
Номер точки	Координаты, м		Описание закрепления на местности	Средняя квадратическая погрешность определения координат характерных точек границы части земельного участка, м
	X	Y		
1	2	3	4	5
163	792338.05	1328344.89	данные отсутствуют	данные отсутствуют
164	792338.04	1328344.86	данные отсутствуют	данные отсутствуют
165	792338.05	1328344.82	данные отсутствуют	данные отсутствуют
166	792338.09	1328344.78	данные отсутствуют	данные отсутствуют
167	792338.12	1328344.77	данные отсутствуют	данные отсутствуют
168	792349.61	1328343.69	данные отсутствуют	данные отсутствуют
169	792365.39	1328332.64	данные отсутствуют	данные отсутствуют
170	792378.89	1328312.38	данные отсутствуют	данные отсутствуют
171	792375.61	1328298.44	данные отсутствуют	данные отсутствуют
177	792365.39	1328255.02	данные отсутствуют	данные отсутствуют
178	792372.84	1328227.69	данные отсутствуют	данные отсутствуют
179	792369.96	1328225.53	данные отсутствуют	данные отсутствуют
180	792369.93	1328225.5	данные отсутствуют	данные отсутствуют
181	792369.92	1328225.46	данные отсутствуют	данные отсутствуют
182	792369.92	1328225.44	данные отсутствуют	данные отсутствуют
183	792373.05	1328212.94	данные отсутствуют	данные отсутствуют
184	792373.06	1328212.92	данные отсутствуют	данные отсутствуют
Государственный регистратор				ФГИС ЕГРН
полное наименование должности			подпись	инициалы, фамилия

М.П.

Раздел 4.2

Выписка из Единого государственного реестра недвижимости об объекте недвижимости
Сведения о частях земельного участка

Земельный участок				
(вид объекта недвижимости)				
Лист № ____ Раздела 4.2		Всего листов раздела 4.2 : ____		Всего разделов: ____
30.09.2021 № 99/2021/420885476				
Кадастровый номер:			02:17:000000:195 (единое землепользование)	
Номер точки	Координаты, м		Описание закрепления на местности	Средняя квадратическая погрешность определения координат характерных точек границы части земельного участка, м
	X	Y		
1	2	3	4	5
185	792373.07	1328212.91	данные отсутствуют	данные отсутствуют
186	792380.55	1328202.94	данные отсутствуют	данные отсутствуют
189	792382.42	1328177.31	данные отсутствуют	данные отсутствуют
190	792382.43	1328177.29	данные отсутствуют	данные отсутствуют
191	792382.47	1328177.25	данные отсутствуют	данные отсутствуют
192	792382.51	1328177.24	данные отсутствуют	данные отсутствуют
193	792389.73	1328177.6	данные отсутствуют	данные отсутствуют
194	792395.76	1328160.51	данные отсутствуют	данные отсутствуют
195	792443.01	1328120.03	данные отсутствуют	данные отсутствуют
196	792470.01	1328099.78	данные отсутствуют	данные отсутствуют
197	792473.38	1328032.27	данные отсутствуют	данные отсутствуют
198	792459.49	1328024.29	данные отсутствуют	данные отсутствуют
199	792483.66	1327992.42	данные отсутствуют	данные отсутствуют
200	792478.22	1327950.8	данные отсутствуют	данные отсутствуют
201	792476.63	1327903.87	данные отсутствуют	данные отсутствуют
202	792493.55	1327875.39	данные отсутствуют	данные отсутствуют
203	792527.39	1327865.9	данные отсутствуют	данные отсутствуют
Государственный регистратор				ФГИС ЕГРН
полное наименование должности			подпись	инициалы, фамилия

М.П.

Земельный участок			
(вид объекта недвижимости)			
Лист № ____ Раздела 4.2	Всего листов раздела 4.2 : ____	Всего разделов: ____	Всего листов выписки: ____
30.09.2021 № 99/2021/420885476			
Кадастровый номер:		02:17:000000:195 (единое землепользование)	

Номер точки	Координаты, м		Описание закрепления на местности	Средняя квадратическая погрешность определения координат характерных точек границы части земельного участка, м
	X	Y		
1	2	3	4	5
204	792540.6	1327863.26	данные отсутствуют	данные отсутствуют
205	792551.17	1327852.19	данные отсутствуют	данные отсутствуют
206	792567.82	1327817.38	данные отсутствуют	данные отсутствуют
207	792575.49	1327779.94	данные отсутствуют	данные отсутствуют
208	792570.73	1327764.66	данные отсутствуют	данные отсутствуют
209	792551.43	1327756.74	данные отсутствуют	данные отсутствуют
210	792546.16	1327746.72	данные отсутствуют	данные отсутствуют
211	792551.7	1327722.46	данные отсутствуют	данные отсутствуют
212	792548.2	1327683.62	данные отсутствуют	данные отсутствуют
213	792832.81	1327508.22	данные отсутствуют	данные отсутствуют
214	792873.78	1327496.35	данные отсутствуют	данные отсутствуют
215	792946.46	1327471.31	данные отсутствуют	данные отсутствуют
216	793017.17	1327470.38	данные отсутствуют	данные отсутствуют
217	793032.5	1327481.47	данные отсутствуют	данные отсутствуют
218	793047.3	1327465.65	данные отсутствуют	данные отсутствуют
219	793068.98	1327455.1	данные отсутствуют	данные отсутствуют
220	793109.68	1327412.38	данные отсутствуют	данные отсутствуют

Государственный регистратор		ФГИС ЕГРН
полное наименование должности	подпись	инициалы, фамилия

М.П.

Земельный участок			
(вид объекта недвижимости)			
Лист № ____ Раздела 4.2	Всего листов раздела 4.2 : ____	Всего разделов: ____	Всего листов выписки: ____
30.09.2021 № 99/2021/420885476			
Кадастровый номер:		02:17:000000:195 (единое землепользование)	

Номер точки	Координаты, м		Описание закрепления на местности	Средняя квадратическая погрешность определения координат характерных точек границы части земельного участка, м
	X	Y		
1	2	3	4	5
221	793118.67	1327398.14	данные отсутствуют	данные отсутствуют
222	793131.36	1327395.5	данные отсутствуют	данные отсутствуют
223	793166.78	1327397.62	данные отсутствуют	данные отсутствуют
224	793163.61	1327382.34	данные отсутствуют	данные отсутствуют
230	792346.32	1328155.41	данные отсутствуют	данные отсутствуют
231	792313.52	1328348.52	данные отсутствуют	данные отсутствуют
232	792247.25	1328388.23	данные отсутствуют	данные отсутствуют
233	791969.66	1328259.45	данные отсутствуют	данные отсутствуют
233	791969.66	1328259.45	данные отсутствуют	данные отсутствуют
234	791872.37	1327924.62	данные отсутствуют	данные отсутствуют
235	791570.89	1327543.65	данные отсутствуют	данные отсутствуют
245	791300.24	1326678.99	данные отсутствуют	данные отсутствуют
246	791290.52	1326766.67	данные отсутствуют	данные отсутствуют
247	791281.53	1326858.41	данные отсутствуют	данные отсутствуют
248	791274.03	1326965.53	данные отсутствуют	данные отсутствуют
249	791270.92	1327031.1	данные отсутствуют	данные отсутствуют
250	791264.76	1327129.2	данные отсутствуют	данные отсутствуют

Государственный регистратор		ФГИС ЕГРН
полное наименование должности	подпись	инициалы, фамилия

М.П.

Земельный участок				
(вид объекта недвижимости)				
Лист № ____ Раздела 4.2		Всего листов раздела 4.2 : ____		Всего разделов: ____
30.09.2021 № 99/2021/420885476				
Кадастровый номер:			02:17:000000:195 (единое землепользование)	
Номер точки	Координаты, м		Описание закрепления на местности	Средняя квадратическая погрешность определения координат характерных точек границы части земельного участка, м
	X	Y		
1	2	3	4	5
251	791264.7	1327155.64	данные отсутствуют	данные отсутствуют
252	791267.36	1327163.23	данные отсутствуют	данные отсутствуют
253	791274.46	1327173.18	данные отсутствуют	данные отсутствуют
254	791286.23	1327188.5	данные отсутствуют	данные отсутствуют
255	791355.89	1327281.59	данные отсутствуют	данные отсутствуют
256	791402.92	1327342.09	данные отсутствуют	данные отсутствуют
257	791459.79	1327414.55	данные отсутствуют	данные отсутствуют
263	791471.98	1327373.02	данные отсутствуют	данные отсутствуют
264	791454.54	1327406.64	данные отсутствуют	данные отсутствуют
265	791270.05	1327165.54	данные отсутствуют	данные отсутствуют
266	791269.33	1327141.57	данные отсутствуют	данные отсутствуют
267	791282.57	1327006.71	данные отсутствуют	данные отсутствуют
268	791301.89	1326767.4	данные отсутствуют	данные отсутствуют
269	791315.85	1326659.37	данные отсутствуют	данные отсутствуют
280	792315.73	1329275.92	данные отсутствуют	данные отсутствуют
281	792288.33	1329278.29	данные отсутствуют	данные отсутствуют
282	792303.1	1329304.75	данные отсутствуют	данные отсутствуют
Государственный регистратор				ФГИС ЕГРН
полное наименование должности			подпись	инициалы, фамилия

М.П.

Раздел 4.2

Выписка из Единого государственного реестра недвижимости об объекте недвижимости
Сведения о частях земельного участка

Земельный участок				
(вид объекта недвижимости)				
Лист № ____ Раздела 4.2		Всего листов раздела 4.2 : ____		Всего разделов: ____
30.09.2021 № 99/2021/420885476				
Кадастровый номер:			02:17:000000:195 (единое землепользование)	
Номер точки	Координаты, м		Описание закрепления на местности	Средняя квадратическая погрешность определения координат характерных точек границы части земельного участка, м
	X	Y		
1	2	3	4	5
283	792364.55	1329413.55	данные отсутствуют	данные отсутствуют
284	792418.17	1329510.1	данные отсутствуют	данные отсутствуют
285	792462.95	1329590.99	данные отсутствуют	данные отсутствуют
286	792505.72	1329667.09	данные отсутствуют	данные отсутствуют
287	792541.46	1329730.58	данные отсутствуют	данные отсутствуют
288	792586.81	1329809.44	данные отсутствуют	данные отсутствуют
289	792623.87	1329872.3	данные отсутствуют	данные отсутствуют
290	792652.3	1329922.8	данные отсутствуют	данные отсутствуют
291	792678.95	1329967.17	данные отсутствуют	данные отсутствуют
292	792717.53	1330033.52	данные отсутствуют	данные отсутствуют
293	792755.91	1330098.63	данные отсутствуют	данные отсутствуют
294	792791.79	1330159.78	данные отсутствуют	данные отсутствуют
295	792803.84	1330146.88	данные отсутствуют	данные отсутствуют
296	792670.9	1329937.4	данные отсутствуют	данные отсутствуют
297	792459.53	1329568.01	данные отсутствуют	данные отсутствуют
298	792301.63	1329277.37	данные отсутствуют	данные отсутствуют
308	790468.75	1327367.45	данные отсутствуют	данные отсутствуют
Государственный регистратор				ФГИС ЕГРН
полное наименование должности			подпись	инициалы, фамилия

М.П.

Земельный участок			
(вид объекта недвижимости)			
Лист № ____ Раздела 4.2	Всего листов раздела 4.2 : ____	Всего разделов: ____	Всего листов выписки: ____
30.09.2021 № 99/2021/420885476			
Кадастровый номер:		02:17:000000:195 (единое землепользование)	

Номер точки	Координаты, м		Описание закрепления на местности	Средняя квадратическая погрешность определения координат характерных точек границы части земельного участка, м
	X	Y		
1	2	3	4	5
309	790466.14	1327362.03	данные отсутствуют	данные отсутствуют
310	790466.64	1327364.65	данные отсутствуют	данные отсутствуют
312	790527.8	1327404.44	данные отсутствуют	данные отсутствуют
313	790539.53	1327417.56	данные отсутствуют	данные отсутствуют
314	790704.44	1327555.16	данные отсутствуют	данные отсутствуют
315	790763.25	1327483.85	данные отсутствуют	данные отсутствуют
316	790763.99	1327481.03	данные отсутствуют	данные отсутствуют
318	790766.71	1327474.58	данные отсутствуют	данные отсутствуют
319	790766.72	1327474.55	данные отсутствуют	данные отсутствуют
320	790769.63	1327471.43	данные отсутствуют	данные отсутствуют
321	790769.65	1327471.41	данные отсутствуют	данные отсутствуют
322	790769.7	1327471.4	данные отсутствуют	данные отсутствуют
323	790773.66	1327471.23	данные отсутствуют	данные отсутствуют
325	790883.45	1327473.66	данные отсутствуют	данные отсутствуют
326	790889.11	1327472.12	данные отсутствуют	данные отсутствуют
327	790889.13	1327472.12	данные отсутствуют	данные отсутствуют
329	790920.39	1327473.99	данные отсутствуют	данные отсутствуют

Государственный регистратор		ФГИС ЕГРН
полное наименование должности	подпись	инициалы, фамилия

М.П.

Земельный участок			
(вид объекта недвижимости)			
Лист № ____ Раздела 4.2	Всего листов раздела 4.2 : ____	Всего разделов: ____	Всего листов выписки: ____
30.09.2021 № 99/2021/420885476			
Кадастровый номер:		02:17:000000:195 (единое землепользование)	

Номер точки	Координаты, м		Описание закрепления на местности	Средняя квадратическая погрешность определения координат характерных точек границы части земельного участка, м
	X	Y		
1	2	3	4	5
331	790932.3	1327480.26	данные отсутствуют	данные отсутствуют
332	790932.32	1327480.27	данные отсутствуют	данные отсутствуют
333	790939.88	1327487.39	данные отсутствуют	данные отсутствуют
334	790962.64	1327492.93	данные отсутствуют	данные отсутствуют
335	791000.1	1327502.04	данные отсутствуют	данные отсутствуют
336	791070.97	1327598.45	данные отсутствуют	данные отсутствуют
337	791165.01	1327726.37	данные отсутствуют	данные отсутствуют
338	791190.96	1327718.43	данные отсутствуют	данные отсутствуют
339	791207.83	1327688.05	данные отсутствуют	данные отсутствуют
340	791211.1	1327667.35	данные отсутствуют	данные отсутствуют
340	791211.1	1327667.35	данные отсутствуют	данные отсутствуют
538	791480.2	1327440.76	данные отсутствуют	данные отсутствуют
539	791501.57	1327469.03	данные отсутствуют	данные отсутствуют
540	791524.41	1327499.65	данные отсутствуют	данные отсутствуют
541	791548.93	1327527.97	данные отсутствуют	данные отсутствуют
543	791551.75	1327524.69	данные отсутствуют	данные отсутствуют
544	791482.71	1327440.63	данные отсутствуют	данные отсутствуют

Государственный регистратор		ФГИС ЕГРН
полное наименование должности	подпись	инициалы, фамилия

М.П.

Земельный участок				
(вид объекта недвижимости)				
Лист № ____ Раздела 4.2		Всего листов раздела 4.2 : ____		Всего разделов: ____
30.09.2021 № 99/2021/420885476				
Кадастровый номер:			02:17:000000:195 (единое землепользование)	
Номер точки	Координаты, м		Описание закрепления на местности	Средняя квадратическая погрешность определения координат характерных точек границы части земельного участка, м
	X	Y		
1	2	3	4	5
606	791284.6	1326709.96	данные отсутствуют	данные отсутствуют
607	791283.88	1326718.45	данные отсутствуют	данные отсутствуют
608	791274.57	1326763.87	данные отсутствуют	данные отсутствуют
610	791257.38	1326965.41	данные отсутствуют	данные отсутствуют
610	791257.38	1326965.41	данные отсутствуют	данные отсутствуют
611	791254.43	1327030.15	данные отсутствуют	данные отсутствуют
611	791254.43	1327030.15	данные отсутствуют	данные отсутствуют
612	791249.41	1327129.85	данные отсутствуют	данные отсутствуют
612	791249.41	1327129.85	данные отсутствуют	данные отсутствуют
615	792404.2	1329530.7	данные отсутствуют	данные отсутствуют
616	792647.18	1329949.17	данные отсутствуют	данные отсутствуют
617	792746.15	1330120.37	данные отсутствуют	данные отсутствуют
618	792723.21	1330151.38	данные отсутствуют	данные отсутствуют
626	792266.38	1329280.04	данные отсутствуют	данные отсутствуют
627	792293.41	1329324.95	данные отсутствуют	данные отсутствуют
1070	794420.76	1325018.51	данные отсутствуют	данные отсутствуют
1071	794612.58	1324968.96	данные отсутствуют	данные отсутствуют
Государственный регистратор				ФГИС ЕГРН
полное наименование должности			подпись	инициалы, фамилия

М.П.

Раздел 4.2

Выписка из Единого государственного реестра недвижимости об объекте недвижимости
Сведения о частях земельного участка

Земельный участок				
(вид объекта недвижимости)				
Лист № ____ Раздела 4.2		Всего листов раздела 4.2 : ____		Всего разделов: ____
30.09.2021 № 99/2021/420885476				
Кадастровый номер:			02:17:000000:195 (единое землепользование)	
Номер точки	Координаты, м		Описание закрепления на местности	Средняя квадратическая погрешность определения координат характерных точек границы части земельного участка, м
	X	Y		
1	2	3	4	5
1072	794828.29	1324952.15	данные отсутствуют	данные отсутствуют
1078	794616.16	1324427.73	данные отсутствуют	данные отсутствуют
1079	794604.18	1324303.25	данные отсутствуют	данные отсутствуют
1079	794604.18	1324303.25	данные отсутствуют	данные отсутствуют
1080	794572.52	1324204.87	данные отсутствуют	данные отсутствуют
1080	794572.52	1324204.87	данные отсутствуют	данные отсутствуют
1081	794234.75	1323936.76	данные отсутствуют	данные отсутствуют
1082	794130.56	1323963.41	данные отсутствуют	данные отсутствуют
1088	793684.12	1324110.19	данные отсутствуют	данные отсутствуют
1089	793687.42	1324102.76	данные отсутствуют	данные отсутствуют
1090	794071.29	1323944.2	данные отсутствуют	данные отсутствуют
1090	794071.29	1323944.2	данные отсутствуют	данные отсутствуют
1091	794254.88	1323927.51	данные отсутствуют	данные отсутствуют
1092	794405.09	1324052.69	данные отсутствуют	данные отсутствуют
1092	794405.09	1324052.69	данные отсутствуют	данные отсутствуют
1094	794655.44	1324353.11	данные отсутствуют	данные отсутствуют
1094	794655.44	1324353.11	данные отсутствуют	данные отсутствуют
Государственный регистратор				ФГИС ЕГРН
полное наименование должности			подпись	инициалы, фамилия

М.П.

Земельный участок				
(вид объекта недвижимости)				
Лист № ____ Раздела 4.2		Всего листов раздела 4.2 : ____		Всего разделов: ____
30.09.2021 № 99/2021/420885476				
Кадастровый номер:			02:17:000000:195 (единое землепользование)	
Номер точки	Координаты, м		Описание закрепления на местности	Средняя квадратическая погрешность определения координат характерных точек границы части земельного участка, м
	X	Y		
1	2	3	4	5
1095	794830.69	1324953.95	данные отсутствуют	данные отсутствуют
1096	794613.72	1324970.64	данные отсутствуют	данные отсутствуют
1097	794288.26	1325087.47	данные отсутствуют	данные отсутствуют
1225	791270.69	1326794.32	данные отсутствуют	данные отсутствуют
1226	791263	1326854.67	данные отсутствуют	данные отсутствуют
1226	791263	1326854.67	данные отсутствуют	данные отсутствуют
1227	791230.59	1327399	данные отсутствуют	данные отсутствуют
1228	791211.93	1327475.71	данные отсутствуют	данные отсутствуют
1229	791190.32	1327688.98	данные отсутствуют	данные отсутствуют
1230	791159.73	1327719.18	данные отсутствуют	данные отсутствуют
1231	791146.86	1327701.67	данные отсутствуют	данные отсутствуют
1232	791169.71	1327679.11	данные отсутствуют	данные отсутствуют
1233	791190.69	1327472.06	данные отсутствуют	данные отсутствуют
1234	791210.03	1327392.58	данные отсутствуют	данные отсутствуют
1235	790995.08	1327437.1	данные отсутствуют	данные отсутствуют
1236	790743.37	1327449.29	данные отсутствуют	данные отсутствуют
1237	790689.58	1327542.76	данные отсутствуют	данные отсутствуют
Государственный регистратор				ФГИС ЕГРН
полное наименование должности			подпись	инициалы, фамилия

М.П.

Земельный участок				
(вид объекта недвижимости)				
Лист № ____ Раздела 4.2		Всего листов раздела 4.2 : ____		Всего разделов: ____
30.09.2021 № 99/2021/420885476				
Кадастровый номер:			02:17:000000:195 (единое землепользование)	
Номер точки	Координаты, м		Описание закрепления на местности	Средняя квадратическая погрешность определения координат характерных точек границы части земельного участка, м
	X	Y		
1	2	3	4	5
1238	790672.82	1327528.78	данные отсутствуют	данные отсутствуют
1239	790717.23	1327451.6	данные отсутствуют	данные отсутствуют
1240	790594.86	1327463.72	данные отсутствуют	данные отсутствуют
1241	790571.72	1327444.42	данные отсутствуют	данные отсутствуют
1242	790736.19	1327428.12	данные отсутствуют	данные отсутствуют
1243	790992.37	1327415.71	данные отсутствуют	данные отсутствуют
1244	791214.26	1327369.75	данные отсутствуют	данные отсутствуют
1245	791250.84	1326766.48	данные отсутствуют	данные отсутствуют
1246	791274.81	1326726.35	данные отсутствуют	данные отсутствуют
1247	794305.75	1325170.37	данные отсутствуют	данные отсутствуют
1248	793673.06	1325625.51	данные отсутствуют	данные отсутствуют
1249	793660.66	1325626.98	данные отсутствуют	данные отсутствуют
1250	793636.28	1325619.18	данные отсутствуют	данные отсутствуют
1251	793657.99	1325603.56	данные отсутствуют	данные отсутствуют
1252	793664.06	1325605.5	данные отсутствуют	данные отсутствуют
1253	793725.84	1325561.06	данные отсутствуют	данные отсутствуют
1254	793445.51	1325521.05	данные отсутствуют	данные отсутствуют
Государственный регистратор				ФГИС ЕГРН
полное наименование должности			подпись	инициалы, фамилия

М.П.

Земельный участок				
(вид объекта недвижимости)				
Лист № ____ Раздела 4.2		Всего листов раздела 4.2 : ____		Всего разделов: ____
30.09.2021 № 99/2021/420885476				
Кадастровый номер:			02:17:000000:195 (единое землепользование)	
Номер точки	Координаты, м		Описание закрепления на местности	Средняя квадратическая погрешность определения координат характерных точек границы части земельного участка, м
	X	Y		
1	2	3	4	5
1255	793454.92	1325538.5	данные отсутствуют	данные отсутствуют
1256	793504.28	1325554.31	данные отсутствуют	данные отсутствуют
1257	793600.12	1325585.02	данные отсутствуют	данные отсутствуют
1258	793634.82	1325596.13	данные отсутствуют	данные отсутствуют
1259	793609.8	1325610.69	данные отсутствуют	данные отсутствуют
1260	793459.37	1325562.5	данные отсутствуют	данные отсутствуют
1261	793501.17	1325673.88	данные отсутствуют	данные отсутствуют
1262	793484	1325689.33	данные отсутствуют	данные отсутствуют
1263	793435.81	1325560.91	данные отсутствуют	данные отсутствуют
1264	793436.2	1325555.18	данные отсутствуют	данные отсутствуют
1265	793360.93	1325531.95	данные отсутствуют	данные отсутствуют
1266	793217.49	1325682.55	данные отсутствуют	данные отсутствуют
1267	793052.93	1325847.53	данные отсутствуют	данные отсутствуют
1268	792790.45	1325810.06	данные отсутствуют	данные отсутствуют
1269	792813.49	1325791.63	данные отсутствуют	данные отсутствуют
1270	793045.31	1325824.73	данные отсутствуют	данные отсутствуют
1271	793202.09	1325667.55	данные отсутствуют	данные отсутствуют
Государственный регистратор				ФГИС ЕГРН
полное наименование должности			подпись	инициалы, фамилия

М.П.

Раздел 4.2

Выписка из Единого государственного реестра недвижимости об объекте недвижимости
Сведения о частях земельного участка

Земельный участок				
(вид объекта недвижимости)				
Лист № ____ Раздела 4.2		Всего листов раздела 4.2 : ____		Всего разделов: ____
30.09.2021 № 99/2021/420885476				
Кадастровый номер:			02:17:000000:195 (единое землепользование)	
Номер точки	Координаты, м		Описание закрепления на местности	Средняя квадратическая погрешность определения координат характерных точек границы части земельного участка, м
	X	Y		
1	2	3	4	5
1272	793354.55	1325507.48	данные отсутствуют	данные отсутствуют
1273	793425.58	1325529.4	данные отсутствуют	данные отсутствуют
1274	793411.79	1325503.83	данные отсутствуют	данные отсутствуют
1275	792706.71	1330147.66	данные отсутствуют	данные отсутствуют
1276	792696.78	1330132.51	данные отсутствуют	данные отсутствуют
1277	792695.27	1330130.05	данные отсутствуют	данные отсутствуют
1278	792658.94	1330066.94	данные отсутствуют	данные отсутствуют
1279	792565.39	1329904.87	данные отсутствуют	данные отсутствуют
1280	792565.29	1329904.7	данные отсутствуют	данные отсутствуют
1281	792529.29	1329841.76	данные отсутствуют	данные отсутствуют
1282	792481.9	1329759.58	данные отсутствуют	данные отсутствуют
1283	792481.81	1329759.41	данные отсутствуют	данные отсутствуют
1284	792446.42	1329697.48	данные отсутствуют	данные отсутствуют
1285	792446.29	1329697.25	данные отсутствуют	данные отсутствуют
1286	792404.53	1329623.27	данные отсутствуют	данные отсутствуют
1287	792404.48	1329623.18	данные отсутствуют	данные отсутствуют
1288	792358.93	1329542.11	данные отсутствуют	данные отсутствуют
Государственный регистратор				ФГИС ЕГРН
полное наименование должности			подпись	инициалы, фамилия

М.П.

Земельный участок			
(вид объекта недвижимости)			
Лист № ____ Раздела 4.2	Всего листов раздела 4.2 : ____	Всего разделов: ____	Всего листов выписки: ____
30.09.2021 № 99/2021/420885476			
Кадастровый номер:		02:17:000000:195 (единое землепользование)	

Номер точки	Координаты, м		Описание закрепления на местности	Средняя квадратическая погрешность определения координат характерных точек границы части земельного участка, м
	X	Y		
1	2	3	4	5
1289	792358.73	1329541.75	данные отсутствуют	данные отсутствуют
1290	792306.32	1329446.64	данные отсутствуют	данные отсутствуют
1291	792250.37	1329350.41	данные отсутствуют	данные отсутствуют
1292	792229.01	1329314.91	данные отсутствуют	данные отсутствуют
1293	791986.26	1328289.74	данные отсутствуют	данные отсутствуют
1294	791990.32	1328304.42	данные отсутствуют	данные отсутствуют
1295	791991.08	1328307.55	данные отсутствуют	данные отсутствуют
1296	791992.15	1328312.7	данные отсутствуют	данные отсутствуют
1297	791961.24	1328294.9	данные отсутствуют	данные отсутствуют
1298	791512.96	1327401.45	данные отсутствуют	данные отсутствуют
1299	791514.23	1327403.08	данные отсутствуют	данные отсутствуют
1300	791594.75	1327505.68	данные отсутствуют	данные отсутствуют
1301	791595.83	1327507.12	данные отсутствуют	данные отсутствуют
1302	791364.07	1326584.34	данные отсутствуют	данные отсутствуют
1303	791363.63	1326588.32	данные отсутствуют	данные отсутствуют
1304	791481.54	1327361.28	данные отсутствуют	данные отсутствуют
1305	791483.93	1327364.33	данные отсутствуют	данные отсутствуют

Государственный регистратор		ФГИС ЕГРН
полное наименование должности	подпись	инициалы, фамилия

М.П.

Земельный участок			
(вид объекта недвижимости)			
Лист № ____ Раздела 4.2	Всего листов раздела 4.2 : ____	Всего разделов: ____	Всего листов выписки: ____
30.09.2021 № 99/2021/420885476			
Кадастровый номер:		02:17:000000:195 (единое землепользование)	

Номер точки	Координаты, м		Описание закрепления на местности	Средняя квадратическая погрешность определения координат характерных точек границы части земельного участка, м
	X	Y		
1	2	3	4	5
1306	791476	1327374.02	данные отсутствуют	данные отсутствуют
1307	791608.57	1327523.8	данные отсутствуют	данные отсутствуют
1308	791609.1	1327524.49	данные отсутствуют	данные отсутствуют
1309	791981.63	1328265.01	данные отсутствуют	данные отсутствуют
1310	791982.54	1328269.74	данные отсутствуют	данные отсутствуют
1311	791982.93	1328273.9	данные отсутствуют	данные отсутствуют
1312	791939.68	1328282.71	данные отсутствуют	данные отсутствуют
1313	791241.22	1327246.94	данные отсутствуют	данные отсутствуют
1314	791234.2	1327237.03	данные отсутствуют	данные отсутствуют
1315	791196.12	1327185.91	данные отсутствуют	данные отсутствуют
1316	791199.48	1327127.17	данные отсутствуют	данные отсутствуют
1317	791204.49	1327027.76	данные отсутствуют	данные отсутствуют
1318	791207.43	1326963.13	данные отсутствуют	данные отсутствуют
1319	791207.44	1326962.88	данные отсутствуют	данные отсутствуют
1320	791213.06	1326852.14	данные отсутствуют	данные отсутствуют
1321	791213.4	1326848.35	данные отсутствуют	данные отсутствуют
1322	791216.51	1326823.94	данные отсутствуют	данные отсутствуют

Государственный регистратор		ФГИС ЕГРН
полное наименование должности	подпись	инициалы, фамилия

М.П.

Земельный участок			
(вид объекта недвижимости)			
Лист № ____ Раздела 4.2	Всего листов раздела 4.2 : ____	Всего разделов: ____	Всего листов выписки: ____
30.09.2021 № 99/2021/420885476			
Кадастровый номер:		02:17:000000:195 (единое землепользование)	

Номер точки	Координаты, м		Описание закрепления на местности	Средняя квадратическая погрешность определения координат характерных точек границы части земельного участка, м
	X	Y		
1	2	3	4	5
1323	794189.65	1325283.56	данные отсутствуют	данные отсутствуют
1324	794187.63	1325284.96	данные отсутствуют	данные отсутствуют
1325	794176.23	1325293.21	данные отсутствуют	данные отсутствуют
1326	793575.25	1325630.79	данные отсутствуют	данные отсутствуют
1327	793552.84	1325625.45	данные отсутствуют	данные отсутствуют
1328	793548.97	1325624.36	данные отсутствуют	данные отсутствуют
1329	793548.26	1325624.13	данные отсутствуют	данные отсутствуют
1330	793528.73	1325617.46	данные отсутствуют	данные отсутствуют
1331	793524.2	1325615.66	данные отсутствуют	данные отсутствуют
1332	793503.91	1325606.44	данные отсутствуют	данные отсутствуют
1333	793502.84	1325605.94	данные отсутствуют	данные отсутствуют
1334	793453.62	1325582.15	данные отсутствуют	данные отсутствуют
1335	793449.68	1325580.02	данные отсутствуют	данные отсутствуют
1336	793417.43	1325560.7	данные отсутствуют	данные отсутствуют
1337	793413.74	1325558.26	данные отсутствуют	данные отсутствуют
1338	793411.12	1325556.22	данные отсутствуют	данные отсутствуют
1339	793391.79	1325540.11	данные отсутствуют	данные отсутствуют
Государственный регистратор				ФГИС ЕГРН
полное наименование должности			подпись	инициалы, фамилия

М.П.

Раздел 4.2

Выписка из Единого государственного реестра недвижимости об объекте недвижимости
Сведения о частях земельного участка

Земельный участок			
(вид объекта недвижимости)			
Лист № ____ Раздела 4.2	Всего листов раздела 4.2 : ____	Всего разделов: ____	Всего листов выписки: ____
30.09.2021 № 99/2021/420885476			
Кадастровый номер:		02:17:000000:195 (единое землепользование)	

Номер точки	Координаты, м		Описание закрепления на местности	Средняя квадратическая погрешность определения координат характерных точек границы части земельного участка, м
	X	Y		
1	2	3	4	5
1340	793383.35	1325531.09	данные отсутствуют	данные отсутствуют
1341	793381.91	1325528.99	данные отсутствуют	данные отсутствуют
1342	793369.72	1325510.28	данные отсутствуют	данные отсутствуют
1343	793368.09	1325507.6	данные отсутствуют	данные отсутствуют
1344	793358.12	1325489.97	данные отсутствуют	данные отсутствуют
1345	794277.24	1325081.54	данные отсутствуют	данные отсутствуют
1346	794321.22	1325050.85	данные отсутствуют	данные отсутствуют
1347	794322.6	1325049.91	данные отсутствуют	данные отсутствуют
1348	794395.16	1325002.81	данные отсутствуют	данные отсутствуют
1349	794396.62	1325002.05	данные отсутствуют	данные отсутствуют
1350	794820.98	1324926.96	данные отсутствуют	данные отсутствуют
1351	794822.76	1324926.75	данные отсутствуют	данные отсутствуют
1352	791147.63	1327579.87	данные отсутствуют	данные отсутствуют
1352	791147.63	1327579.87	данные отсутствуют	данные отсутствуют
1353	790920.42	1327474	данные отсутствуют	данные отсутствуют
1354	790907.9	1327472.5	данные отсутствуют	данные отсутствуют
1355	790907.51	1327468.58	данные отсутствуют	данные отсутствуют
Государственный регистратор				ФГИС ЕГРН
полное наименование должности			подпись	инициалы, фамилия

М.П.

Земельный участок				
(вид объекта недвижимости)				
Лист № ____ Раздела 4.2		Всего листов раздела 4.2 : ____		Всего разделов: ____
30.09.2021 № 99/2021/420885476				
Кадастровый номер:			02:17:000000:195 (единое землепользование)	
Номер точки	Координаты, м		Описание закрепления на местности	Средняя квадратическая погрешность определения координат характерных точек границы части земельного участка, м
	X	Y		
1	2	3	4	5
1356	790903.55	1327464.38	данные отсутствуют	данные отсутствуют
1357	790895.18	1327463.54	данные отсутствуют	данные отсутствуют
1358	790892.98	1327463.17	данные отсутствуют	данные отсутствуют
1359	790887.09	1327460.53	данные отсутствуют	данные отсутствуют
1360	790880.1	1327461.31	данные отсутствуют	данные отсутствуют
1361	790875.66	1327464.44	данные отсутствуют	данные отсутствуют
1362	790872.82	1327466.93	данные отсутствуют	данные отсутствуют
1363	790862.72	1327467.22	данные отсутствуют	данные отсутствуют
1364	790861.09	1327468.22	данные отсутствуют	данные отсутствуют
1365	790790.34	1327451	данные отсутствуют	данные отсутствуют
1366	790764	1327481.02	данные отсутствуют	данные отсутствуют
1367	790467.63	1327375.62	данные отсутствуют	данные отсутствуют
1368	790467.56	1327375.3	данные отсутствуют	данные отсутствуют
1369	790565.38	1327335.24	данные отсутствуют	данные отсутствуют
1370	790565.44	1327337.41	данные отсутствуют	данные отсутствуют
1371	790566.77	1327348.47	данные отсутствуют	данные отсутствуют
1372	790573.37	1327363.6	данные отсутствуют	данные отсутствуют
Государственный регистратор				ФГИС ЕГРН
полное наименование должности			подпись	инициалы, фамилия

М.П.

Раздел 4.2

Выписка из Единого государственного реестра недвижимости об объекте недвижимости
Сведения о частях земельного участка

Земельный участок				
(вид объекта недвижимости)				
Лист № ____ Раздела 4.2		Всего листов раздела 4.2 : ____		Всего разделов: ____
30.09.2021 № 99/2021/420885476				
Кадастровый номер:			02:17:000000:195 (единое землепользование)	
Номер точки	Координаты, м		Описание закрепления на местности	Средняя квадратическая погрешность определения координат характерных точек границы части земельного участка, м
	X	Y		
1	2	3	4	5
1373	790577.82	1327377.16	данные отсутствуют	данные отсутствуют
1374	790584.2	1327386.67	данные отсутствуют	данные отсутствуют
1375	790603.05	1327395.16	данные отсутствуют	данные отсутствуют
1376	790619.18	1327398.69	данные отсутствуют	данные отсутствуют
1377	790634.51	1327404.84	данные отсутствуют	данные отсутствуют
1378	790648.62	1327413.42	данные отсутствуют	данные отсутствуют
1379	790661.12	1327424.21	данные отсутствуют	данные отсутствуют
1380	790675.92	1327433.97	данные отсутствуют	данные отсутствуют
1381	790684.26	1327424.54	данные отсутствуют	данные отсутствуют
1382	790694.31	1327414.53	данные отсутствуют	данные отсутствуют
1383	790706.93	1327403.88	данные отсутствуют	данные отсутствуют
1384	790721.14	1327395.45	данные отсутствуют	данные отсутствуют
1385	790736.54	1327389.48	данные отсутствуют	данные отсутствуют
1386	790752.71	1327386.12	данные отсутствуют	данные отсутствуют
1387	790767.2	1327385.41	данные отсутствуют	данные отсутствуют
1388	790779.93	1327384.86	данные отсутствуют	данные отсутствуют
1389	790794.91	1327383.04	данные отсутствуют	данные отсутствуют
Государственный регистратор				ФГИС ЕГРН
полное наименование должности			подпись	инициалы, фамилия

М.П.

Земельный участок				
(вид объекта недвижимости)				
Лист № ____ Раздела 4.2		Всего листов раздела 4.2 : ____		Всего разделов: ____
30.09.2021 № 99/2021/420885476				
Кадастровый номер:			02:17:000000:195 (единое землепользование)	
Номер точки	Координаты, м		Описание закрепления на местности	Средняя квадратическая погрешность определения координат характерных точек границы части земельного участка, м
	X	Y		
1	2	3	4	5
1390	790810.61	1327381.87	данные отсутствуют	данные отсутствуют
1391	790825.36	1327374.46	данные отсутствуют	данные отсутствуют
1392	790844.31	1327367.93	данные отсутствуют	данные отсутствуют
1393	790860.17	1327363.32	данные отсутствуют	данные отсутствуют
1394	790876	1327361.15	данные отсутствуют	данные отсутствуют
1395	790892.51	1327360.68	данные отсутствуют	данные отсутствуют
1396	790908.87	1327362.93	данные отсутствуют	данные отсутствуют
1397	790921.72	1327366.04	данные отсутствуют	данные отсутствуют
1398	790937.66	1327370.38	данные отсутствуют	данные отсутствуют
1399	790952.66	1327377.27	данные отсутствуют	данные отсутствуют
1400	790966.33	1327386.54	данные отсутствуют	данные отсутствуют
1401	790976.32	1327392.42	данные отсутствуют	данные отсутствуют
1402	790987.8	1327399.14	данные отсутствуют	данные отсутствуют
1403	791001.92	1327409.15	данные отсутствуют	данные отсутствуют
1404	791013.87	1327420.55	данные отсутствуют	данные отсутствуют
1405	791023.11	1327432.29	данные отсутствуют	данные отсутствуют
1406	791035.17	1327444.32	данные отсутствуют	данные отсутствуют
Государственный регистратор				ФГИС ЕГРН
полное наименование должности			подпись	инициалы, фамилия

М.П.

Раздел 4.2

Выписка из Единого государственного реестра недвижимости об объекте недвижимости
Сведения о частях земельного участка

Земельный участок				
(вид объекта недвижимости)				
Лист № ____ Раздела 4.2		Всего листов раздела 4.2 : ____		Всего разделов: ____
30.09.2021 № 99/2021/420885476				
Кадастровый номер:			02:17:000000:195 (единое землепользование)	
Номер точки	Координаты, м		Описание закрепления на местности	Средняя квадратическая погрешность определения координат характерных точек границы части земельного участка, м
	X	Y		
1	2	3	4	5
1407	791045.04	1327457.56	данные отсутствуют	данные отсутствуют
1408	791051.53	1327469.37	данные отсутствуют	данные отсутствуют
1409	791057.66	1327478.86	данные отсутствуют	данные отсутствуют
1410	791062.82	1327488.42	данные отсутствуют	данные отсутствуют
1411	791070.85	1327503.95	данные отсутствуют	данные отсутствуют
1412	791076.42	1327513.16	данные отсутствуют	данные отсутствуют
1413	791087.31	1327518.93	данные отсутствуют	данные отсутствуют
1414	791100.7	1327528.6	данные отсутствуют	данные отсутствуют
1415	791112.32	1327540.33	данные отсутствуют	данные отсутствуют
1416	791121.85	1327553.82	данные отсутствуют	данные отсутствуют
1417	791138.48	1327576.08	данные отсутствуют	данные отсутствуют
1418	790904.19	1327472.12	данные отсутствуют	данные отсутствуют
1419	790870.94	1327470.62	данные отсутствуют	данные отсутствуют
1420	790874.89	1327470.43	данные отсутствуют	данные отсутствуют
1421	790878.22	1327467.52	данные отсутствуют	данные отсутствуют
1422	790881.94	1327464.91	данные отсутствуют	данные отсутствуют
1423	790886.82	1327464.56	данные отсутствуют	данные отсутствуют
Государственный регистратор				ФГИС ЕГРН
полное наименование должности			подпись	инициалы, фамилия

М.П.

Земельный участок			
(вид объекта недвижимости)			
Лист № ____ Раздела 4.2	Всего листов раздела 4.2 : ____	Всего разделов: ____	Всего листов выписки: ____
30.09.2021 № 99/2021/420885476			
Кадастровый номер:		02:17:000000:195 (единое землепользование)	

Номер точки	Координаты, м		Описание закрепления на местности	Средняя квадратическая погрешность определения координат характерных точек границы части земельного участка, м
	X	Y		
1	2	3	4	5
1424	790892.02	1327467.06	данные отсутствуют	данные отсутствуют
1425	790894.71	1327467.51	данные отсутствуют	данные отсутствуют
1426	790902.28	1327468.27	данные отсутствуют	данные отсутствуют
1427	790903.91	1327470.45	данные отсутствуют	данные отсутствуют
1428	793212.15	1327243.79	данные отсутствуют	данные отсутствуют
1429	793832.37	1327012.47	данные отсутствуют	данные отсутствуют
1430	793829.74	1327014.74	данные отсутствуют	данные отсутствуют
1431	793828.23	1327016.69	данные отсутствуют	данные отсутствуют
1432	793747.77	1327063.3	данные отсутствуют	данные отсутствуют
1433	793732.48	1327067.99	данные отсутствуют	данные отсутствуют
1434	793730.75	1327069.08	данные отсутствуют	данные отсутствуют
1435	793728.88	1327072.74	данные отсутствуют	данные отсутствуют
1436	793725.4	1327078.25	данные отсутствуют	данные отсутствуют
1437	793722.73	1327078.27	данные отсутствуют	данные отсутствуют
1438	793720.96	1327076.29	данные отсутствуют	данные отсутствуют
1439	793718.91	1327076.21	данные отсутствуют	данные отсутствуют
1440	793714.88	1327078.51	данные отсутствуют	данные отсутствуют

Государственный регистратор		ФГИС ЕГРН
полное наименование должности	подпись	инициалы, фамилия

М.П.

Земельный участок			
(вид объекта недвижимости)			
Лист № ____ Раздела 4.2	Всего листов раздела 4.2 : ____	Всего разделов: ____	Всего листов выписки: ____
30.09.2021 № 99/2021/420885476			
Кадастровый номер:		02:17:000000:195 (единое землепользование)	

Номер точки	Координаты, м		Описание закрепления на местности	Средняя квадратическая погрешность определения координат характерных точек границы части земельного участка, м
	X	Y		
1	2	3	4	5
1441	793711.77	1327081.97	данные отсутствуют	данные отсутствуют
1442	793709.74	1327089.36	данные отсутствуют	данные отсутствуют
1443	793709.74	1327091.83	данные отсутствуют	данные отсутствуют
1444	793706.26	1327095.61	данные отсутствуют	данные отсутствуют
1445	793703.46	1327099.18	данные отсутствуют	данные отсутствуют
1446	793697.76	1327100.52	данные отсутствуют	данные отсутствуют
1447	793694.61	1327101.09	данные отсутствуют	данные отсутствуют
1448	793689.15	1327105.3	данные отсутствуют	данные отсутствуют
1449	793673.74	1327113.86	данные отсутствуют	данные отсутствуют
1450	793665.09	1327116.41	данные отсутствуют	данные отсутствуют
1451	793660.93	1327119.88	данные отсутствуют	данные отсутствуют
1452	793660.52	1327121.2	данные отсутствуют	данные отсутствуют
1453	793528.79	1327223.81	данные отсутствуют	данные отсутствуют
1454	793518.15	1327226	данные отсутствуют	данные отсутствуют
1455	793512.93	1327229.19	данные отсутствуют	данные отсутствуют
1456	793507.59	1327228.31	данные отсутствуют	данные отсутствуют
1457	793496.2	1327227.68	данные отсутствуют	данные отсутствуют

Государственный регистратор		ФГИС ЕГРН
полное наименование должности	подпись	инициалы, фамилия

М.П.

Земельный участок				
(вид объекта недвижимости)				
Лист № ____ Раздела 4.2		Всего листов раздела 4.2 : ____		Всего разделов: ____
30.09.2021 № 99/2021/420885476				
Кадастровый номер:			02:17:000000:195 (единое землепользование)	
Номер точки	Координаты, м		Описание закрепления на местности	Средняя квадратическая погрешность определения координат характерных точек границы части земельного участка, м
	X	Y		
1	2	3	4	5
1458	793485.03	1327224.45	данные отсутствуют	данные отсутствуют
1459	793481.87	1327225.08	данные отсутствуют	данные отсутствуют
1460	793353.02	1327245.74	данные отсутствуют	данные отсутствуют
1461	793345.35	1327245.33	данные отсутствуют	данные отсутствуют
1462	793342.04	1327246.97	данные отсутствуют	данные отсутствуют
1463	793340.81	1327249.37	данные отсутствуют	данные отсутствуют
1464	793211.28	1327245.41	данные отсутствуют	данные отсутствуют
1464	793211.28	1327245.41	данные отсутствуют	данные отсутствуют
1465	793744.22	1327068.42	данные отсутствуют	данные отсутствуют
1466	793708.15	1327099.68	данные отсутствуют	данные отсутствуют
1467	793709.35	1327098.15	данные отсутствуют	данные отсутствуют
1468	793713.74	1327092.61	данные отсутствуют	данные отсутствуют
1469	793713.74	1327089.64	данные отсутствуют	данные отсутствуют
1470	793715.47	1327083.57	данные отсутствуют	данные отсутствуют
1471	793717.5	1327081.54	данные отсутствуют	данные отсутствуют
1472	793720.71	1327081.76	данные отсутствуют	данные отсутствуют
1473	793724.41	1327082.8	данные отсутствуют	данные отсутствуют
Государственный регистратор				ФГИС ЕГРН
полное наименование должности			подпись	инициалы, фамилия

М.П.

Раздел 4.2

Выписка из Единого государственного реестра недвижимости об объекте недвижимости
Сведения о частях земельного участка

Земельный участок				
(вид объекта недвижимости)				
Лист № ____ Раздела 4.2		Всего листов раздела 4.2 : ____		Всего разделов: ____
30.09.2021 № 99/2021/420885476				
Кадастровый номер:			02:17:000000:195 (единое землепользование)	
Номер точки	Координаты, м		Описание закрепления на местности	Средняя квадратическая погрешность определения координат характерных точек границы части земельного участка, м
	X	Y		
1	2	3	4	5
1474	793728.4	1327080.99	данные отсутствуют	данные отсутствуют
1475	793732.4	1327074.64	данные отсутствуют	данные отсутствуют
1476	793734.2	1327071.32	данные отсутствуют	данные отсутствуют
1477	793526.43	1327228.31	данные отсутствуют	данные отсутствуют
1478	793510.86	1327232.65	данные отсутствуют	данные отсутствуют
1479	793514.38	1327233	данные отсутствуют	данные отсутствуют
1480	793519.93	1327229.6	данные отсутствуют	данные отсутствуют
1481	793224	1327309.95	данные отсутствуют	данные отсутствуют
1482	792381.5	1328180.56	данные отсутствуют	данные отсутствуют
1483	792376.91	1328180.38	данные отсутствуют	данные отсутствуют
1484	792372.36	1328186.28	данные отсутствуют	данные отсутствуют
1485	792372.48	1328188.32	данные отсутствуют	данные отсутствуют
1486	792375.15	1328192.25	данные отсутствуют	данные отсутствуют
1487	792376.69	1328208.09	данные отсутствуют	данные отсутствуют
1488	792370.85	1328278.23	данные отсутствуют	данные отсутствуют
1489	792369.5	1328290.48	данные отсутствуют	данные отсутствуют
1490	792370.78	1328305.22	данные отсутствуют	данные отсутствуют
Государственный регистратор				ФГИС ЕГРН
полное наименование должности			подпись	инициалы, фамилия

М.П.

Земельный участок				
(вид объекта недвижимости)				
Лист № ____ Раздела 4.2		Всего листов раздела 4.2 : ____		Всего разделов: ____
30.09.2021 № 99/2021/420885476				
Кадастровый номер:			02:17:000000:195 (единое землепользование)	
Номер точки	Координаты, м		Описание закрепления на местности	Средняя квадратическая погрешность определения координат характерных точек границы части земельного участка, м
	X	Y		
1	2	3	4	5
1491	792374.65	1328307.34	данные отсутствуют	данные отсутствуют
1492	792377.79	1328307.72	данные отсутствуют	данные отсутствуют
1493	792339.74	1328349.46	данные отсутствуют	данные отсутствуют
1494	792338.12	1328351.71	данные отсутствуют	данные отсутствуют
1495	792338.12	1328351.72	данные отсутствуют	данные отсутствуют
1496	792153.4	1328377.9	данные отсутствуют	данные отсутствуют
1497	792150.34	1328373.67	данные отсутствуют	данные отсутствуют
1498	792143.87	1328372.38	данные отсутствуют	данные отсутствуют
1499	791910.47	1328159.16	данные отсутствуют	данные отсутствуют
1500	791918.06	1328163.16	данные отсутствуют	данные отсутствуют
1501	791928.64	1328169.78	данные отсутствуют	данные отсутствуют
1502	791939.56	1328178.43	данные отсутствуют	данные отсутствуют
1503	791948.67	1328187.21	данные отсутствуют	данные отсутствуют
1504	792309.98	1328106.53	данные отсутствуют	данные отсутствуют
1505	792315.14	1328101.74	данные отсутствуют	данные отсутствуют
1506	792328.92	1328092.65	данные отсутствуют	данные отсутствуют
1507	792343.55	1328085.54	данные отсутствуют	данные отсутствуют
Государственный регистратор				ФГИС ЕГРН
полное наименование должности			подпись	инициалы, фамилия

М.П.

Земельный участок				
(вид объекта недвижимости)				
Лист № ____ Раздела 4.2		Всего листов раздела 4.2 : ____		Всего разделов: ____
30.09.2021 № 99/2021/420885476				
Кадастровый номер:			02:17:000000:195 (единое землепользование)	
Номер точки	Координаты, м		Описание закрепления на местности	Средняя квадратическая погрешность определения координат характерных точек границы части земельного участка, м
	X	Y		
1	2	3	4	5
1508	792353.1	1328072.07	данные отсутствуют	данные отсутствуют
1509	792364.74	1328060.35	данные отсутствуют	данные отсутствуют
1510	792378.14	1328050.7	данные отсутствуют	данные отсутствуют
1511	792385.19	1328040.12	данные отсутствуют	данные отсутствуют
1512	792386.56	1328023.66	данные отсутствуют	данные отсутствуют
1513	792390.62	1328007.65	данные отсутствуют	данные отсутствуют
1514	792396.45	1327994.05	данные отсутствуют	данные отсутствуют
1515	792401.66	1327984.02	данные отсутствуют	данные отсутствуют
1516	792407.18	1327974.68	данные отсутствуют	данные отсутствуют
1517	792414.52	1327963.8	данные отсутствуют	данные отсутствуют
1518	792427.09	1327948.62	данные отсутствуют	данные отсутствуют
1519	792438.83	1327937	данные отсутствуют	данные отсутствуют
1520	792452.32	1327927.48	данные отсутствуют	данные отсутствуют
1521	792467.2	1327920.3	данные отсутствуют	данные отсутствуют
1522	792464.89	1327902.42	данные отсутствуют	данные отсутствуют
1523	792462.1	1327886.51	данные отсутствуют	данные отсутствуют
1524	792460.89	1327870.04	данные отсутствуют	данные отсутствуют
Государственный регистратор				ФГИС ЕГРН
полное наименование должности			подпись	инициалы, фамилия

М.П.

Земельный участок				
(вид объекта недвижимости)				
Лист № ____ Раздела 4.2		Всего листов раздела 4.2 : ____		Всего разделов: ____
30.09.2021 № 99/2021/420885476				
Кадастровый номер:			02:17:000000:195 (единое землепользование)	
Номер точки	Координаты, м		Описание закрепления на местности	Средняя квадратическая погрешность определения координат характерных точек границы части земельного участка, м
	X	Y		
1	2	3	4	5
1525	792462.42	1327853.59	данные отсутствуют	данные отсутствуют
1526	792466.62	1327837.62	данные отсутствуют	данные отсутствуют
1527	792473.4	1327822.56	данные отсутствуют	данные отсутствуют
1528	792481.87	1327808.83	данные отсутствуют	данные отсутствуют
1529	792490.57	1327796.91	данные отсутствуют	данные отсутствуют
1530	792487.15	1327786.4	данные отсутствуют	данные отсутствуют
1531	792483.1	1327775.12	данные отсутствуют	данные отсутствуют
1532	792479.22	1327759.07	данные отсутствуют	данные отсутствуют
1533	792477.38	1327746.23	данные отсутствуют	данные отсутствуют
1534	792476.41	1327729.74	данные отсутствуют	данные отсутствуют
1535	792478.16	1327713.32	данные отсутствуют	данные отсутствуют
1536	792482.6	1327697.41	данные отсутствуют	данные отсутствуют
1537	792489.59	1327682.44	данные отсутствуют	данные отсутствуют
1538	792498.95	1327668.84	данные отсутствуют	данные отсутствуют
1539	792510.91	1327655.87	данные отсутствуют	данные отсутствуют
1540	792523.26	1327644.91	данные отсутствуют	данные отсутствуют
1541	792537.25	1327636.12	данные отсутствуют	данные отсутствуют
Государственный регистратор				ФГИС ЕГРН
полное наименование должности			подпись	инициалы, фамилия

М.П.

Раздел 4.2

Выписка из Единого государственного реестра недвижимости об объекте недвижимости
Сведения о частях земельного участка

Земельный участок				
(вид объекта недвижимости)				
Лист № ____ Раздела 4.2		Всего листов раздела 4.2 : ____		Всего разделов: ____
30.09.2021 № 99/2021/420885476				
Кадастровый номер:			02:17:000000:195 (единое землепользование)	
Номер точки	Координаты, м		Описание закрепления на местности	Средняя квадратическая погрешность определения координат характерных точек границы части земельного участка, м
	X	Y		
1	2	3	4	5
1542	792552.93	1327628.93	данные отсутствуют	данные отсутствуют
1543	792563.58	1327624.88	данные отсутствуют	данные отсутствуют
1544	792576.83	1327621.34	данные отсутствуют	данные отсутствуют
1545	792590.04	1327616.81	данные отсутствуют	данные отсутствуют
1546	792605.98	1327606.68	данные отсутствуют	данные отсутствуют
1547	792620.79	1327599.35	данные отсутствуют	данные отсутствуют
1548	792638.71	1327593.67	данные отсутствуют	данные отсутствуют
1549	792654.89	1327590.36	данные отсутствуют	данные отсутствуют
1550	792671.39	1327589.76	данные отсутствуют	данные отсутствуют
1551	792686.6	1327577.52	данные отсутствуют	данные отсутствуют
1552	792700	1327567.87	данные отсутствуют	данные отсутствуют
1553	792714.27	1327560.34	данные отсутствуют	данные отсутствуют
1554	792726.65	1327548.11	данные отсутствуют	данные отсутствуют
1555	792738.2	1327536.69	данные отсутствуют	данные отсутствуют
1556	792744.75	1327528.89	данные отсутствуют	данные отсутствуют
1557	792762.69	1327509.27	данные отсутствуют	данные отсутствуют
1558	792774.85	1327498.09	данные отсутствуют	данные отсутствуют
Государственный регистратор				ФГИС ЕГРН
полное наименование должности			подпись	инициалы, фамилия

М.П.

Земельный участок			
(вид объекта недвижимости)			
Лист № ____ Раздела 4.2	Всего листов раздела 4.2 : ____	Всего разделов: ____	Всего листов выписки: ____
30.09.2021 № 99/2021/420885476			
Кадастровый номер:		02:17:000000:195 (единое землепользование)	

Номер точки	Координаты, м		Описание закрепления на местности	Средняя квадратическая погрешность определения координат характерных точек границы части земельного участка, м
	X	Y		
1	2	3	4	5
1559	792786.12	1327486.86	данные отсутствуют	данные отсутствуют
1560	792792.07	1327477.64	данные отсутствуют	данные отсутствуют
1561	792796.95	1327466.78	данные отсутствуют	данные отсутствуют
1562	792805.54	1327452.67	данные отсутствуют	данные отсутствуют
1563	792816.33	1327440.17	данные отсутствуют	данные отсутствуют
1564	792829.03	1327429.61	данные отсутствуют	данные отсутствуют
1565	792843.3	1327421.29	данные отсутствуют	данные отсутствуют
1566	792858.74	1327415.43	данные отсутствуют	данные отсутствуют
1567	792872.67	1327411.62	данные отсутствуют	данные отсутствуют
1568	792887.4	1327408.1	данные отсутствуют	данные отсутствуют
1569	792903.35	1327404.65	данные отсутствуют	данные отсутствуют
1570	792919.83	1327403.53	данные отсутствуют	данные отсутствуют
1571	792937.57	1327403.58	данные отсутствуют	данные отсутствуют
1572	792953.37	1327398.77	данные отсутствуют	данные отсутствуют
1573	792969.75	1327396.61	данные отсутствуют	данные отсутствуют
1574	792986.25	1327397.19	данные отсутствуют	данные отсутствуют
1575	792998.28	1327396.32	данные отсутствуют	данные отсутствуют

Государственный регистратор		ФГИС ЕГРН
полное наименование должности	подпись	инициалы, фамилия

М.П.

Земельный участок			
(вид объекта недвижимости)			
Лист № ____ Раздела 4.2	Всего листов раздела 4.2 : ____	Всего разделов: ____	Всего листов выписки: ____
30.09.2021 № 99/2021/420885476			
Кадастровый номер:		02:17:000000:195 (единое землепользование)	

Номер точки	Координаты, м		Описание закрепления на местности	Средняя квадратическая погрешность определения координат характерных точек границы части земельного участка, м
	X	Y		
1	2	3	4	5
1576	793011.82	1327387.77	данные отсутствуют	данные отсутствуют
1577	793026.17	1327379.6	данные отсутствуют	данные отсутствуют
1578	793041.67	1327373.9	данные отсутствуют	данные отсутствуют
1579	793051.68	1327369.79	данные отсутствуют	данные отсутствуют
1580	793063.08	1327360.21	данные отсутствуют	данные отсутствуют
1581	793076.83	1327351.07	данные отсутствуют	данные отсутствуют
1582	793089.72	1327340.13	данные отсутствуют	данные отсутствуют
1583	793098.9	1327332.19	данные отсутствуют	данные отсутствуют
1584	793111.78	1327321.85	данные отсутствуют	данные отсутствуют
1585	793126.18	1327313.77	данные отсутствуют	данные отсутствуют
1586	793141.72	1327308.18	данные отсутствуют	данные отсутствуют
1587	793152.04	1327305.98	данные отсутствуют	данные отсутствуют
1588	793165.37	1327299.49	данные отсутствуют	данные отсутствуют
1589	793177.66	1327290.08	данные отсутствуют	данные отсутствуют
1590	793186.43	1327282.14	данные отсутствуют	данные отсутствуют
1591	793203.46	1327265.76	данные отсутствуют	данные отсутствуют
1592	793208.76	1327250.11	данные отсутствуют	данные отсутствуют

Государственный регистратор		ФГИС ЕГРН
полное наименование должности	подпись	инициалы, фамилия

М.П.

Земельный участок				
(вид объекта недвижимости)				
Лист № ____ Раздела 4.2		Всего листов раздела 4.2 : ____		Всего разделов: ____
30.09.2021 № 99/2021/420885476				
Кадастровый номер:			02:17:000000:195 (единое землепользование)	
Номер точки	Координаты, м		Описание закрепления на местности	Средняя квадратическая погрешность определения координат характерных точек границы части земельного участка, м
	X	Y		
1	2	3	4	5
1593	792378.95	1328192.28	данные отсутствуют	данные отсутствуют
1594	792380.17	1328203.45	данные отсутствуют	данные отсутствуют
1595	792380.55	1328183.87	данные отсутствуют	данные отсутствуют
1596	792378.7	1328190.36	данные отсутствуют	данные отсутствуют
1597	792376.61	1328187.28	данные отсутствуют	данные отсутствуют
1598	792379.38	1328183.73	данные отсутствуют	данные отсутствуют
1599	792373.64	1328296.33	данные отсутствуют	данные отсутствуют
1600	792376.82	1328303.6	данные отсутствуют	данные отсутствуют
1601	792375.59	1328303.43	данные отсутствуют	данные отсутствуют
1602	792373.78	1328302.35	данные отсутствуют	данные отсутствуют
1603	791214.56	1327645.43	данные отсутствуют	данные отсутствуют
1604	791149.25	1327580.54	данные отсутствуют	данные отсутствуют
1605	791163.91	1327588.14	данные отсутствуют	данные отсутствуют
1606	791177.13	1327598.05	данные отсутствуют	данные отсутствуют
1607	791189.72	1327609.51	данные отсутствуют	данные отсутствуют
1608	791200.97	1327621.6	данные отсутствуют	данные отсутствуют
1609	791210.08	1327635.38	данные отсутствуют	данные отсутствуют
Государственный регистратор				ФГИС ЕГРН
полное наименование должности			подпись	инициалы, фамилия

М.П.

Раздел 4.2

Выписка из Единого государственного реестра недвижимости об объекте недвижимости
Сведения о частях земельного участка

Земельный участок				
(вид объекта недвижимости)				
Лист № ____ Раздела 4.2		Всего листов раздела 4.2 : ____		Всего разделов: ____
30.09.2021 № 99/2021/420885476				
Кадастровый номер:			02:17:000000:195 (единое землепользование)	
Номер точки	Координаты, м		Описание закрепления на местности	Средняя квадратическая погрешность определения координат характерных точек границы части земельного участка, м
	X	Y		
1	2	3	4	5
1610	794616.27	1324448.23	данные отсутствуют	данные отсутствуют
1611	794400.09	1324068	данные отсутствуют	данные отсутствуют
1612	794401.99	1324059.18	данные отсутствуют	данные отсутствуют
1613	794404.27	1324052	данные отсутствуют	данные отсутствуют
1614	794510.38	1324125.58	данные отсутствуют	данные отсутствуют
1614	794510.38	1324125.58	данные отсутствуют	данные отсутствуют
1614	794510.38	1324125.58	данные отсутствуют	данные отсутствуют
1614	794510.38	1324125.58	данные отсутствуют	данные отсутствуют
1615	794516.74	1324131.62	данные отсутствуют	данные отсутствуют
1615	794516.74	1324131.62	данные отсутствуют	данные отсутствуют
1615	794516.74	1324131.62	данные отсутствуют	данные отсутствуют
1615	794516.74	1324131.62	данные отсутствуют	данные отсутствуют
1616	794529.51	1324143.73	данные отсутствуют	данные отсутствуют
1616	794529.51	1324143.73	данные отсутствуют	данные отсутствуют
1616	794529.51	1324143.73	данные отсутствуют	данные отсутствуют
1617	794550.85	1324162.41	данные отсутствуют	данные отсутствуют
1617	794550.85	1324162.41	данные отсутствуют	данные отсутствуют
Государственный регистратор				ФГИС ЕГРН
полное наименование должности			подпись	инициалы, фамилия

М.П.

Земельный участок			
(вид объекта недвижимости)			
Лист № ____ Раздела 4.2	Всего листов раздела 4.2 : ____	Всего разделов: ____	Всего листов выписки: ____
30.09.2021 № 99/2021/420885476			
Кадастровый номер:		02:17:000000:195 (единое землепользование)	

Номер точки	Координаты, м		Описание закрепления на местности	Средняя квадратическая погрешность определения координат характерных точек границы части земельного участка, м
	X	Y		
1	2	3	4	5
1617	794550.85	1324162.41	данные отсутствуют	данные отсутствуют
1618	794557.46	1324165.72	данные отсутствуют	данные отсутствуют
1618	794557.46	1324165.72	данные отсутствуют	данные отсутствуют
1618	794557.46	1324165.72	данные отсутствуют	данные отсутствуют
1619	794574.66	1324170.08	данные отсутствуют	данные отсутствуют
1619	794574.66	1324170.08	данные отсутствуют	данные отсутствуют
1620	794592.41	1324182.37	данные отсутствуют	данные отсутствуют
1620	794592.41	1324182.37	данные отсутствуют	данные отсутствуют
1621	794600.49	1324190.7	данные отсутствуют	данные отсутствуют
1621	794600.49	1324190.7	данные отсутствуют	данные отсутствуют
1622	794619.17	1324208.31	данные отсутствуют	данные отсутствуют
1622	794619.17	1324208.31	данные отсутствуют	данные отсутствуют
1623	794625.52	1324218.46	данные отсутствуют	данные отсутствуют
1623	794625.52	1324218.46	данные отсутствуют	данные отсутствуют
1624	794626.86	1324224.49	данные отсутствуют	данные отсутствуют
1624	794626.86	1324224.49	данные отсутствуют	данные отсутствуют
1625	794626.11	1324232.33	данные отсутствуют	данные отсутствуют

Государственный регистратор		ФГИС ЕГРН
полное наименование должности	подпись	инициалы, фамилия

М.П.

Земельный участок			
(вид объекта недвижимости)			
Лист № ____ Раздела 4.2	Всего листов раздела 4.2 : ____	Всего разделов: ____	Всего листов выписки: ____
30.09.2021 № 99/2021/420885476			
Кадастровый номер:		02:17:000000:195 (единое землепользование)	

Номер точки	Координаты, м		Описание закрепления на местности	Средняя квадратическая погрешность определения координат характерных точек границы части земельного участка, м
	X	Y		
1	2	3	4	5
1625	794626.11	1324232.33	данные отсутствуют	данные отсутствуют
1626	794629.31	1324253.14	данные отсутствуют	данные отсутствуют
1626	794629.31	1324253.14	данные отсутствуют	данные отсутствуют
1627	794634.65	1324262.75	данные отсутствуют	данные отсутствуют
1627	794634.65	1324262.75	данные отсутствуют	данные отсутствуют
1628	794635.54	1324263.57	данные отсутствуют	данные отсутствуют
1628	794635.54	1324263.57	данные отсутствуют	данные отсутствуют
1629	794689.82	1324470.99	данные отсутствуют	данные отсутствуют
1630	794684.24	1324471.54	данные отсутствуют	данные отсутствуют
1631	794667.74	1324470.87	данные отсутствуют	данные отсутствуют
1632	794651.57	1324467.5	данные отсутствуют	данные отсутствуют
1633	794636.18	1324461.51	данные отсутствуют	данные отсутствуют
1634	794621.99	1324453.07	данные отсутствуют	данные отсутствуют
1635	794606.21	1324324.38	данные отсутствуют	данные отсутствуют
1636	794445.41	1324103.98	данные отсутствуют	данные отсутствуют
1637	794445.42	1324102.08	данные отсутствуют	данные отсутствуют
1638	794448.35	1324082.64	данные отсутствуют	данные отсутствуют

Государственный регистратор		ФГИС ЕГРН
полное наименование должности	подпись	инициалы, фамилия

М.П.

Земельный участок				
(вид объекта недвижимости)				
Лист № ____ Раздела <u>4.2</u>		Всего листов раздела <u>4.2</u> : ____		Всего разделов: ____
30.09.2021 № 99/2021/420885476				
Кадастровый номер:			02:17:000000:195 (единое землепользование)	
Номер точки	Координаты, м		Описание закрепления на местности	Средняя квадратическая погрешность определения координат характерных точек границы части земельного участка, м
	X	Y		
1	2	3	4	5
1639	794675.32	1324421.26	данные отсутствуют	данные отсутствуют
1640	794673.88	1324421.26	данные отсутствуют	данные отсутствуют
1641	794661.89	1324418.23	данные отсутствуют	данные отсутствуют
1642	794651	1324412.35	данные отсутствуют	данные отсутствуют
1643	794641.89	1324403.98	данные отсутствуют	данные отсутствуют
1644	794635.12	1324393.64	данные отсутствуют	данные отсутствуют
1645	794631.09	1324381.94	данные отсутствуют	данные отсутствуют
1646	794627.54	1324365.88	данные отсутствуют	данные отсутствуют
1647	794625.32	1324354.05	данные отсутствуют	данные отсутствуют
1648	794618.98	1324343.79	данные отсутствуют	данные отсутствуют
1649	794607.67	1324327.37	данные отсутствуют	данные отсутствуют
1650	794137.52	1323961.63	данные отсутствуют	данные отсутствуют
1651	794137.18	1323961.51	данные отсутствуют	данные отсутствуют
1652	794135.38	1323962.18	данные отсутствуют	данные отсутствуют
1653	793911.03	1324053.97	данные отсутствуют	данные отсутствуют
1654	793907.69	1324054.86	данные отсутствуют	данные отсутствуют
1655	793885.27	1324060.18	данные отсутствуют	данные отсутствуют
Государственный регистратор				ФГИС ЕГРН
полное наименование должности			подпись	инициалы, фамилия

М.П.

Раздел 4.2

Выписка из Единого государственного реестра недвижимости об объекте недвижимости
Сведения о частях земельного участка

Земельный участок				
(вид объекта недвижимости)				
Лист № ____ Раздела <u>4.2</u>		Всего листов раздела <u>4.2</u> : ____		Всего разделов: ____
30.09.2021 № 99/2021/420885476				
Кадастровый номер:			02:17:000000:195 (единое землепользование)	
Номер точки	Координаты, м		Описание закрепления на местности	Средняя квадратическая погрешность определения координат характерных точек границы части земельного участка, м
	X	Y		
1	2	3	4	5
1656	793870.82	1324063.97	данные отсутствуют	данные отсутствуют
1657	793859.3	1324073.02	данные отсутствуют	данные отсутствуют
1658	793849.35	1324079.71	данные отсутствуют	данные отсутствуют
1659	793832.97	1324090.63	данные отсутствуют	данные отсутствуют
1660	793822.33	1324096.81	данные отсутствуют	данные отсутствуют
1661	793807.73	1324104.71	данные отсутствуют	данные отсутствуют
1662	793792.8	1324111.78	данные отсутствуют	данные отсутствуют
1663	793780.32	1324115.62	данные отсутствуют	данные отсутствуют
1664	793767.02	1324121.36	данные отсутствуют	данные отсутствуют
1665	793751.35	1324126.61	данные отсутствуют	данные отсутствуют
1666	793730.97	1324132.06	данные отсутствуют	данные отсутствуют
1667	793721.71	1324136.05	данные отсутствуют	данные отсутствуют
1668	794537.72	1324177.25	данные отсутствуют	данные отсутствуют
1669	794281.13	1323949.38	данные отсутствуют	данные отсутствуют
1670	794299.97	1323965.09	данные отсутствуют	данные отсутствуют
1671	794299.08	1323964.66	данные отсутствуют	данные отсутствуют
1672	794285.57	1323953.93	данные отсутствуют	данные отсутствуют
Государственный регистратор				ФГИС ЕГРН
полное наименование должности			подпись	инициалы, фамилия

М.П.

Земельный участок				
(вид объекта недвижимости)				
Лист № ____ Раздела 4.2		Всего листов раздела 4.2 : ____		Всего разделов: ____
30.09.2021 № 99/2021/420885476				
Кадастровый номер:			02:17:000000:195 (единое землепользование)	
Номер точки	Координаты, м		Описание закрепления на местности	Средняя квадратическая погрешность определения координат характерных точек границы части земельного участка, м
	X	Y		
1	2	3	4	5
1673	793962.86	1323988.99	данные отсутствуют	данные отсутствуют
1674	794076.34	1323943.74	данные отсутствуют	данные отсутствуют
1675	794067.2	1323951.13	данные отсутствуют	данные отсутствуют
1676	794056.5	1323957.33	данные отсутствуют	данные отсутствуют
1677	794033.19	1323963.53	данные отсутствуют	данные отсутствуют
1678	794020.76	1323968.82	данные отсутствуют	данные отсутствуют
1679	794009.81	1323974.57	данные отсутствуют	данные отсутствуют
1680	793991.93	1323980.07	данные отсутствуют	данные отсутствуют
1681	793981.59	1323984.37	данные отсутствуют	данные отсутствуют
1682	794480.32	1324131.68	данные отсутствуют	данные отсутствуют
1683	794441.78	1324101.09	данные отсутствуют	данные отсутствуют
1684	794440.95	1324099.66	данные отсутствуют	данные отсутствуют
1685	794437.9	1324089.62	данные отсутствуют	данные отсутствуют
1686	794434.44	1324073.01	данные отсутствуют	данные отсутствуют
1687	794501.78	1324135.26	данные отсутствуют	данные отсутствуют
1688	794489.43	1324134.54	данные отсутствуют	данные отсутствуют

Государственный регистратор		ФГИС ЕГРН
полное наименование должности	подпись	инициалы, фамилия

М.П.

Раздел 4.2

Выписка из Единого государственного реестра недвижимости об объекте недвижимости
Сведения о частях земельного участка

Земельный участок				
(вид объекта недвижимости)				
Лист № ____ Раздела 4.2		Всего листов раздела 4.2 : ____		Всего разделов: ____
30.09.2021 № 99/2021/420885476				
Кадастровый номер:			02:17:000000:195 (единое землепользование)	
Сведения о характерных точках границы части (частей) земельного участка				
Учетный номер части: 3				
Система координат: МСК-05				
Зона №				
Номер точки	Координаты, м		Описание закрепления на местности	Средняя квадратическая погрешность определения координат характерных точек границы части земельного участка, м
	X	Y		
1	2	3	4	5
1	794300.19	1325153.46	данные отсутствуют	данные отсутствуют
1	794300.19	1325153.46	данные отсутствуют	данные отсутствуют
2	794309.63	1325182.17	данные отсутствуют	данные отсутствуют
3	794183.81	1325273.53	данные отсутствуют	данные отсутствуют
14	794171.03	1325285.06	данные отсутствуют	данные отсутствуют
15	793773.64	1325579.2	данные отсутствуют	данные отсутствуют
16	793731.31	1325608.63	данные отсутствуют	данные отсутствуют
17	793684.85	1325624.11	данные отсутствуют	данные отсутствуют
18	793656.15	1325627.52	данные отсутствуют	данные отсутствуют
19	793622.15	1325627.69	данные отсутствуют	данные отсутствуют
20	793651.35	1325610.1	данные отсутствуют	данные отсутствуют
20	793651.35	1325610.1	данные отсутствуют	данные отсутствуют
21	793673.06	1325588.72	данные отсутствуют	данные отсутствуют
22	793671.93	1325585.25	данные отсутствуют	данные отсутствуют
23	793685.92	1325581.14	данные отсутствуют	данные отсутствуют
24	793711.49	1325565.01	данные отсутствуют	данные отсутствуют

Государственный регистратор		ФГИС ЕГРН
полное наименование должности	подпись	инициалы, фамилия

М.П.

Земельный участок				
(вид объекта недвижимости)				
Лист № ____ Раздела 4.2		Всего листов раздела 4.2 : ____		Всего разделов: ____
30.09.2021 № 99/2021/420885476				
Кадастровый номер:			02:17:000000:195 (единое землепользование)	
Номер точки	Координаты, м		Описание закрепления на местности	Средняя квадратическая погрешность определения координат характерных точек границы части земельного участка, м
	X	Y		
1	2	3	4	5
25	793773.69	1325547.87	данные отсутствуют	данные отсутствуют
25	793773.69	1325547.87	данные отсутствуют	данные отсутствуют
26	794174.41	1325239.22	данные отсутствуют	данные отсутствуют
26	794174.41	1325239.22	данные отсутствуют	данные отсутствуют
27	793420.76	1325502.24	данные отсутствуют	данные отсутствуют
27	793420.76	1325502.24	данные отсутствуют	данные отсутствуют
28	793406.61	1325504.75	данные отсутствуют	данные отсутствуют
42	793246.32	1327292.14	данные отсутствуют	данные отсутствуют
42	793246.32	1327292.14	данные отсутствуют	данные отсутствуют
43	793250.44	1327288.85	данные отсутствуют	данные отсутствуют
44	793276.87	1327282.26	данные отсутствуют	данные отсутствуют
45	793284.8	1327267.76	данные отсутствуют	данные отсутствуют
46	793323.12	1327247.98	данные отсутствуют	данные отсутствуют
52	793386.7	1327234.67	данные отсутствуют	данные отсутствуют
53	793423.7	1327238.9	данные отсутствуют	данные отсутствуют
54	793427.4	1327228.86	данные отсутствуют	данные отсутствуют
55	793480.26	1327224.66	данные отсутствуют	данные отсутствуют
Государственный регистратор				ФГИС ЕГРН
полное наименование должности			подпись	инициалы, фамилия

М.П.

Раздел 4.2

Выписка из Единого государственного реестра недвижимости об объекте недвижимости
Сведения о частях земельного участка

Земельный участок				
(вид объекта недвижимости)				
Лист № ____ Раздела 4.2		Всего листов раздела 4.2 : ____		Всего разделов: ____
30.09.2021 № 99/2021/420885476				
Кадастровый номер:			02:17:000000:195 (единое землепользование)	
Номер точки	Координаты, м		Описание закрепления на местности	Средняя квадратическая погрешность определения координат характерных точек границы части земельного участка, м
	X	Y		
1	2	3	4	5
56	793514.94	1327233.72	данные отсутствуют	данные отсутствуют
57	793523.92	1327232.08	данные отсутствуют	данные отсутствуют
58	793524.86	1327231.31	данные отсутствуют	данные отсутствуют
59	793541.06	1327200.38	данные отсутствуют	данные отсутствуют
60	793574.36	1327187.74	данные отсутствуют	данные отсутствуют
61	793579.12	1327165.06	данные отсутствуют	данные отсутствуют
62	793601.32	1327160.3	данные отсутствуют	данные отсутствуют
63	793605.04	1327148.18	данные отсутствуют	данные отсутствуют
64	793619.3	1327142.38	данные отсутствуют	данные отсутствуют
65	793625.64	1327131.84	данные отсутствуют	данные отсутствуют
66	793640.44	1327132.35	данные отсутствуют	данные отсутствуют
67	793700.71	1327098.88	данные отсутствуют	данные отсутствуют
68	793711.66	1327100.06	данные отсутствуют	данные отсутствуют
69	793728.79	1327090.7	данные отсутствуют	данные отсутствуют
70	793759.17	1327046.85	данные отсутствуют	данные отсутствуют
71	793803.03	1327019.86	данные отсутствуют	данные отсутствуют
73	793877.28	1326935.47	данные отсутствуют	данные отсутствуют
Государственный регистратор				ФГИС ЕГРН
полное наименование должности			подпись	инициалы, фамилия

М.П.

Земельный участок				
(вид объекта недвижимости)				
Лист № ____ Раздела 4.2		Всего листов раздела 4.2 : ____		Всего разделов: ____
30.09.2021 № 99/2021/420885476				
Кадастровый номер:			02:17:000000:195 (единое землепользование)	
Номер точки	Координаты, м		Описание закрепления на местности	Средняя квадратическая погрешность определения координат характерных точек границы части земельного участка, м
	X	Y		
1	2	3	4	5
74	793924.53	1326908.48	данные отсутствуют	данные отсутствуют
75	793968.43	1326841.5	данные отсутствуют	данные отсутствуют
76	793964.19	1326810.61	данные отсутствуют	данные отсутствуют
77	793964.13	1326810.14	данные отсутствуют	данные отсутствуют
78	793907.42	1326897.69	данные отсутствуют	данные отсутствуют
79	793821.87	1326979.22	данные отсутствуют	данные отсутствуют
80	793753.6	1327039.88	данные отсутствуют	данные отсутствуют
81	793683.97	1327096.98	данные отсутствуют	данные отсутствуют
82	793609.49	1327132.22	данные отсутствуют	данные отсутствуют
83	793507.83	1327208.71	данные отсутствуют	данные отсутствуют
84	793440.4	1327219.6	данные отсутствуют	данные отсутствуют
85	793321.74	1327245.3	данные отсутствуют	данные отсутствуют
86	793283.57	1327267.87	данные отсутствуют	данные отсутствуют
87	793276.36	1327280.92	данные отсутствуют	данные отсутствуют
88	793249.99	1327287.72	данные отсутствуют	данные отсутствуют
89	793246.17	1327289.98	данные отсутствуют	данные отсутствуют
105	793496.66	1325676.51	данные отсутствуют	данные отсутствуют
Государственный регистратор				ФГИС ЕГРН
полное наименование должности			подпись	инициалы, фамилия

М.П.

Земельный участок				
(вид объекта недвижимости)				
Лист № ____ Раздела 4.2		Всего листов раздела 4.2 : ____		Всего разделов: ____
30.09.2021 № 99/2021/420885476				
Кадастровый номер:			02:17:000000:195 (единое землепользование)	
Номер точки	Координаты, м		Описание закрепления на местности	Средняя квадратическая погрешность определения координат характерных точек границы части земельного участка, м
	X	Y		
1	2	3	4	5
106	793639.62	1325593.34	данные отсутствуют	данные отсутствуют
107	793647.53	1325585.2	данные отсутствуют	данные отсутствуют
108	793590.81	1325584.98	данные отсутствуют	данные отсутствуют
108	793590.81	1325584.98	данные отсутствуют	данные отсутствуют
109	793562.25	1325578.7	данные отсутствуют	данные отсутствуют
109	793562.25	1325578.7	данные отсутствуют	данные отсутствуют
110	793523.74	1325564.03	данные отсутствуют	данные отсутствуют
110	793523.74	1325564.03	данные отсутствуют	данные отсутствуют
111	793481.38	1325542.88	данные отсутствуют	данные отсутствуют
112	793457.6	1325528.98	данные отсутствуют	данные отсутствуют
113	793423.46	1325506.58	данные отсутствуют	данные отсутствуют
113	793423.46	1325506.58	данные отсутствуют	данные отсутствуют
130	791562.31	1327545.72	данные отсутствуют	данные отсутствуют
131	791618.26	1327618.02	данные отсутствуют	данные отсутствуют
132	791690.3	1327710.01	данные отсутствуют	данные отсутствуют
133	791765.58	1327806.4	данные отсутствуют	данные отсутствуют
134	791840.47	1327897.07	данные отсутствуют	данные отсутствуют
Государственный регистратор				ФГИС ЕГРН
полное наименование должности			подпись	инициалы, фамилия

М.П.

Земельный участок				
(вид объекта недвижимости)				
Лист № ____ Раздела 4.2		Всего листов раздела 4.2 : ____		Всего разделов: ____
30.09.2021 № 99/2021/420885476				
Кадастровый номер:			02:17:000000:195 (единое землепользование)	
Номер точки	Координаты, м		Описание закрепления на местности	Средняя квадратическая погрешность определения координат характерных точек границы части земельного участка, м
	X	Y		
1	2	3	4	5
135	791857.36	1327926.12	данные отсутствуют	данные отсутствуют
136	791865.74	1327944.39	данные отсутствуют	данные отсутствуют
137	791871.48	1327964.55	данные отсутствуют	данные отсутствуют
138	791895.79	1328082.82	данные отсутствуют	данные отсутствуют
139	791913.73	1328176.09	данные отсутствуют	данные отсутствуют
139	791913.73	1328176.09	данные отсутствуют	данные отсутствуют
140	791933.43	1328279.13	данные отсутствуют	данные отсутствуют
140	791933.43	1328279.13	данные отсутствуют	данные отсутствуют
141	791960.47	1328294.59	данные отсутствуют	данные отсутствуют
142	791962.48	1328295.39	данные отсутствуют	данные отсутствуют
142	791962.48	1328295.39	данные отсутствуют	данные отсутствуют
143	791974.97	1328300.4	данные отсутствуют	данные отсутствуют
143	791974.97	1328300.4	данные отсутствуют	данные отсутствуют
144	791986.24	1328306.64	данные отсутствуют	данные отсутствуют
144	791986.24	1328306.64	данные отсутствуют	данные отсутствуют
145	791986.28	1328306.67	данные отсутствуют	данные отсутствуют
145	791986.28	1328306.67	данные отсутствуют	данные отсутствуют
Государственный регистратор				ФГИС ЕГРН
полное наименование должности			подпись	инициалы, фамилия

М.П.

Раздел 4.2

Выписка из Единого государственного реестра недвижимости об объекте недвижимости
Сведения о частях земельного участка

Земельный участок				
(вид объекта недвижимости)				
Лист № ____ Раздела 4.2		Всего листов раздела 4.2 : ____		Всего разделов: ____
30.09.2021 № 99/2021/420885476				
Кадастровый номер:			02:17:000000:195 (единое землепользование)	
Номер точки	Координаты, м		Описание закрепления на местности	Средняя квадратическая погрешность определения координат характерных точек границы части земельного участка, м
	X	Y		
1	2	3	4	5
146	791988.72	1328310.74	данные отсутствуют	данные отсутствуют
146	791988.72	1328310.74	данные отсутствуют	данные отсутствуют
147	791997.54	1328315.78	данные отсутствуют	данные отсутствуют
148	792081.91	1328349.5	данные отсутствуют	данные отсутствуют
149	792125.78	1328359.63	данные отсутствуют	данные отсутствуют
150	792138.98	1328369.69	данные отсутствуют	данные отсутствуют
151	792139.37	1328369.78	данные отсутствуют	данные отсутствуют
152	792139.4	1328369.79	данные отсутствуют	данные отсутствуют
153	792163.15	1328383.54	данные отсутствуют	данные отсутствуют
154	792185.65	1328397.3	данные отсутствуют	данные отсутствуют
155	792185.68	1328397.34	данные отсутствуют	данные отсутствуют
156	792185.69	1328397.36	данные отсутствуют	данные отсутствуют
157	792187.56	1328406.7	данные отсутствуют	данные отсутствуют
158	792196.65	1328413.63	данные отсутствуют	данные отсутствуют
159	792250.64	1328413.63	данные отсутствуют	данные отсутствуют
160	792291.14	1328403.5	данные отсутствуют	данные отсутствуют
161	792331.64	1328356.26	данные отсутствуют	данные отсутствуют
Государственный регистратор				ФГИС ЕГРН
полное наименование должности			подпись	инициалы, фамилия

М.П.

Земельный участок				
(вид объекта недвижимости)				
Лист № ____ Раздела 4.2		Всего листов раздела 4.2 : ____		Всего разделов: ____
30.09.2021 № 99/2021/420885476				
Кадастровый номер:			02:17:000000:195 (единое землепользование)	
Номер точки	Координаты, м		Описание закрепления на местности	Средняя квадратическая погрешность определения координат характерных точек границы части земельного участка, м
	X	Y		
1	2	3	4	5
163	792338.05	1328344.89	данные отсутствуют	данные отсутствуют
164	792338.04	1328344.86	данные отсутствуют	данные отсутствуют
165	792338.05	1328344.82	данные отсутствуют	данные отсутствуют
166	792338.09	1328344.78	данные отсутствуют	данные отсутствуют
167	792338.12	1328344.77	данные отсутствуют	данные отсутствуют
168	792349.61	1328343.69	данные отсутствуют	данные отсутствуют
169	792365.39	1328332.64	данные отсутствуют	данные отсутствуют
170	792378.89	1328312.38	данные отсутствуют	данные отсутствуют
171	792375.61	1328298.44	данные отсутствуют	данные отсутствуют
177	792365.39	1328255.02	данные отсутствуют	данные отсутствуют
178	792372.84	1328227.69	данные отсутствуют	данные отсутствуют
179	792369.96	1328225.53	данные отсутствуют	данные отсутствуют
180	792369.93	1328225.5	данные отсутствуют	данные отсутствуют
181	792369.92	1328225.46	данные отсутствуют	данные отсутствуют
182	792369.92	1328225.44	данные отсутствуют	данные отсутствуют
183	792373.05	1328212.94	данные отсутствуют	данные отсутствуют
184	792373.06	1328212.92	данные отсутствуют	данные отсутствуют
Государственный регистратор				ФГИС ЕГРН
полное наименование должности			подпись	инициалы, фамилия

М.П.

Земельный участок				
(вид объекта недвижимости)				
Лист № ____ Раздела 4.2		Всего листов раздела 4.2 : ____		Всего разделов: ____
30.09.2021 № 99/2021/420885476				
Кадастровый номер:			02:17:000000:195 (единое землепользование)	
Номер точки	Координаты, м		Описание закрепления на местности	Средняя квадратическая погрешность определения координат характерных точек границы части земельного участка, м
	X	Y		
1	2	3	4	5
185	792373.07	1328212.91	данные отсутствуют	данные отсутствуют
186	792380.55	1328202.94	данные отсутствуют	данные отсутствуют
189	792382.42	1328177.31	данные отсутствуют	данные отсутствуют
190	792382.43	1328177.29	данные отсутствуют	данные отсутствуют
191	792382.47	1328177.25	данные отсутствуют	данные отсутствуют
192	792382.51	1328177.24	данные отсутствуют	данные отсутствуют
193	792389.73	1328177.6	данные отсутствуют	данные отсутствуют
194	792395.76	1328160.51	данные отсутствуют	данные отсутствуют
195	792443.01	1328120.03	данные отсутствуют	данные отсутствуют
196	792470.01	1328099.78	данные отсутствуют	данные отсутствуют
197	792473.38	1328032.27	данные отсутствуют	данные отсутствуют
198	792459.49	1328024.29	данные отсутствуют	данные отсутствуют
199	792483.66	1327992.42	данные отсутствуют	данные отсутствуют
200	792478.22	1327950.8	данные отсутствуют	данные отсутствуют
201	792476.63	1327903.87	данные отсутствуют	данные отсутствуют
202	792493.55	1327875.39	данные отсутствуют	данные отсутствуют
203	792527.39	1327865.9	данные отсутствуют	данные отсутствуют
Государственный регистратор				ФГИС ЕГРН
полное наименование должности			подпись	инициалы, фамилия

М.П.

Земельный участок				
(вид объекта недвижимости)				
Лист № ____ Раздела <u>4.2</u>		Всего листов раздела <u>4.2</u> : ____		Всего разделов: ____
30.09.2021 № 99/2021/420885476				
Кадастровый номер:			02:17:000000:195 (единое землепользование)	
Номер точки	Координаты, м		Описание закрепления на местности	Средняя квадратическая погрешность определения координат характерных точек границы части земельного участка, м
	X	Y		
1	2	3	4	5
204	792540.6	1327863.26	данные отсутствуют	данные отсутствуют
205	792551.17	1327852.19	данные отсутствуют	данные отсутствуют
206	792567.82	1327817.38	данные отсутствуют	данные отсутствуют
207	792575.49	1327779.94	данные отсутствуют	данные отсутствуют
208	792570.73	1327764.66	данные отсутствуют	данные отсутствуют
209	792551.43	1327756.74	данные отсутствуют	данные отсутствуют
210	792546.16	1327746.72	данные отсутствуют	данные отсутствуют
211	792551.7	1327722.46	данные отсутствуют	данные отсутствуют
212	792548.2	1327683.62	данные отсутствуют	данные отсутствуют
213	792832.81	1327508.22	данные отсутствуют	данные отсутствуют
214	792873.78	1327496.35	данные отсутствуют	данные отсутствуют
215	792946.46	1327471.31	данные отсутствуют	данные отсутствуют
216	793017.17	1327470.38	данные отсутствуют	данные отсутствуют
217	793032.5	1327481.47	данные отсутствуют	данные отсутствуют
218	793047.3	1327465.65	данные отсутствуют	данные отсутствуют
219	793068.98	1327455.1	данные отсутствуют	данные отсутствуют
220	793109.68	1327412.38	данные отсутствуют	данные отсутствуют
Государственный регистратор				ФГИС ЕГРН
полное наименование должности			подпись	инициалы, фамилия

М.П.

Раздел 4.2

Выписка из Единого государственного реестра недвижимости об объекте недвижимости
Сведения о частях земельного участка

Земельный участок				
(вид объекта недвижимости)				
Лист № ____ Раздела <u>4.2</u>		Всего листов раздела <u>4.2</u> : ____		Всего разделов: ____
30.09.2021 № 99/2021/420885476				
Кадастровый номер:			02:17:000000:195 (единое землепользование)	
Номер точки	Координаты, м		Описание закрепления на местности	Средняя квадратическая погрешность определения координат характерных точек границы части земельного участка, м
	X	Y		
1	2	3	4	5
221	793118.67	1327398.14	данные отсутствуют	данные отсутствуют
222	793131.36	1327395.5	данные отсутствуют	данные отсутствуют
223	793166.78	1327397.62	данные отсутствуют	данные отсутствуют
224	793163.61	1327382.34	данные отсутствуют	данные отсутствуют
230	792346.32	1328155.41	данные отсутствуют	данные отсутствуют
231	792313.52	1328348.52	данные отсутствуют	данные отсутствуют
232	792247.25	1328388.23	данные отсутствуют	данные отсутствуют
233	791969.66	1328259.45	данные отсутствуют	данные отсутствуют
233	791969.66	1328259.45	данные отсутствуют	данные отсутствуют
234	791872.37	1327924.62	данные отсутствуют	данные отсутствуют
235	791570.89	1327543.65	данные отсутствуют	данные отсутствуют
245	791300.24	1326678.99	данные отсутствуют	данные отсутствуют
246	791290.52	1326766.67	данные отсутствуют	данные отсутствуют
247	791281.53	1326858.41	данные отсутствуют	данные отсутствуют
248	791274.03	1326965.53	данные отсутствуют	данные отсутствуют
249	791270.92	1327031.1	данные отсутствуют	данные отсутствуют
250	791264.76	1327129.2	данные отсутствуют	данные отсутствуют
Государственный регистратор				ФГИС ЕГРН
полное наименование должности			подпись	инициалы, фамилия

М.П.

Земельный участок				
(вид объекта недвижимости)				
Лист № ____ Раздела 4.2		Всего листов раздела 4.2 : ____		Всего разделов: ____
30.09.2021 № 99/2021/420885476				
Кадастровый номер:			02:17:000000:195 (единое землепользование)	
Номер точки	Координаты, м		Описание закрепления на местности	Средняя квадратическая погрешность определения координат характерных точек границы части земельного участка, м
	X	Y		
1	2	3	4	5
251	791264.7	1327155.64	данные отсутствуют	данные отсутствуют
252	791267.36	1327163.23	данные отсутствуют	данные отсутствуют
253	791274.46	1327173.18	данные отсутствуют	данные отсутствуют
254	791286.23	1327188.5	данные отсутствуют	данные отсутствуют
255	791355.89	1327281.59	данные отсутствуют	данные отсутствуют
256	791402.92	1327342.09	данные отсутствуют	данные отсутствуют
257	791459.79	1327414.55	данные отсутствуют	данные отсутствуют
263	791471.98	1327373.02	данные отсутствуют	данные отсутствуют
264	791454.54	1327406.64	данные отсутствуют	данные отсутствуют
265	791270.05	1327165.54	данные отсутствуют	данные отсутствуют
266	791269.33	1327141.57	данные отсутствуют	данные отсутствуют
267	791282.57	1327006.71	данные отсутствуют	данные отсутствуют
268	791301.89	1326767.4	данные отсутствуют	данные отсутствуют
269	791315.85	1326659.37	данные отсутствуют	данные отсутствуют
280	792315.73	1329275.92	данные отсутствуют	данные отсутствуют
281	792288.33	1329278.29	данные отсутствуют	данные отсутствуют
282	792303.1	1329304.75	данные отсутствуют	данные отсутствуют
Государственный регистратор				ФГИС ЕГРН
полное наименование должности			подпись	инициалы, фамилия

М.П.

Земельный участок				
(вид объекта недвижимости)				
Лист № ____ Раздела 4.2		Всего листов раздела 4.2 : ____		Всего разделов: ____
30.09.2021 № 99/2021/420885476				
Кадастровый номер:			02:17:000000:195 (единое землепользование)	
Номер точки	Координаты, м		Описание закрепления на местности	Средняя квадратическая погрешность определения координат характерных точек границы части земельного участка, м
	X	Y		
1	2	3	4	5
283	792364.55	1329413.55	данные отсутствуют	данные отсутствуют
284	792418.17	1329510.1	данные отсутствуют	данные отсутствуют
285	792462.95	1329590.99	данные отсутствуют	данные отсутствуют
286	792505.72	1329667.09	данные отсутствуют	данные отсутствуют
287	792541.46	1329730.58	данные отсутствуют	данные отсутствуют
288	792586.81	1329809.44	данные отсутствуют	данные отсутствуют
289	792623.87	1329872.3	данные отсутствуют	данные отсутствуют
290	792652.3	1329922.8	данные отсутствуют	данные отсутствуют
291	792678.95	1329967.17	данные отсутствуют	данные отсутствуют
292	792717.53	1330033.52	данные отсутствуют	данные отсутствуют
293	792755.91	1330098.63	данные отсутствуют	данные отсутствуют
294	792791.79	1330159.78	данные отсутствуют	данные отсутствуют
295	792803.84	1330146.88	данные отсутствуют	данные отсутствуют
296	792670.9	1329937.4	данные отсутствуют	данные отсутствуют
297	792459.53	1329568.01	данные отсутствуют	данные отсутствуют
298	792301.63	1329277.37	данные отсутствуют	данные отсутствуют
308	790468.75	1327367.45	данные отсутствуют	данные отсутствуют
Государственный регистратор				ФГИС ЕГРН
полное наименование должности			подпись	инициалы, фамилия

М.П.

Земельный участок				
(вид объекта недвижимости)				
Лист № ____ Раздела 4.2		Всего листов раздела 4.2 : ____		Всего разделов: ____
30.09.2021 № 99/2021/420885476				
Кадастровый номер:			02:17:000000:195 (единое землепользование)	
Номер точки	Координаты, м		Описание закрепления на местности	Средняя квадратическая погрешность определения координат характерных точек границы части земельного участка, м
	X	Y		
1	2	3	4	5
309	790466.14	1327362.03	данные отсутствуют	данные отсутствуют
310	790466.64	1327364.65	данные отсутствуют	данные отсутствуют
312	790527.8	1327404.44	данные отсутствуют	данные отсутствуют
313	790539.53	1327417.56	данные отсутствуют	данные отсутствуют
314	790704.44	1327555.16	данные отсутствуют	данные отсутствуют
315	790763.25	1327483.85	данные отсутствуют	данные отсутствуют
316	790763.99	1327481.03	данные отсутствуют	данные отсутствуют
318	790766.71	1327474.58	данные отсутствуют	данные отсутствуют
319	790766.72	1327474.55	данные отсутствуют	данные отсутствуют
320	790769.63	1327471.43	данные отсутствуют	данные отсутствуют
321	790769.65	1327471.41	данные отсутствуют	данные отсутствуют
322	790769.7	1327471.4	данные отсутствуют	данные отсутствуют
323	790773.66	1327471.23	данные отсутствуют	данные отсутствуют
325	790883.45	1327473.66	данные отсутствуют	данные отсутствуют
326	790889.11	1327472.12	данные отсутствуют	данные отсутствуют
327	790889.13	1327472.12	данные отсутствуют	данные отсутствуют
329	790920.39	1327473.99	данные отсутствуют	данные отсутствуют
Государственный регистратор				ФГИС ЕГРН
полное наименование должности			подпись	инициалы, фамилия

М.П.

Раздел 4.2

Выписка из Единого государственного реестра недвижимости об объекте недвижимости
Сведения о частях земельного участка

Земельный участок				
(вид объекта недвижимости)				
Лист № ____ Раздела 4.2		Всего листов раздела 4.2 : ____		Всего разделов: ____
30.09.2021 № 99/2021/420885476				
Кадастровый номер:			02:17:000000:195 (единое землепользование)	
Номер точки	Координаты, м		Описание закрепления на местности	Средняя квадратическая погрешность определения координат характерных точек границы части земельного участка, м
	X	Y		
1	2	3	4	5
331	790932.3	1327480.26	данные отсутствуют	данные отсутствуют
332	790932.32	1327480.27	данные отсутствуют	данные отсутствуют
333	790939.88	1327487.39	данные отсутствуют	данные отсутствуют
334	790962.64	1327492.93	данные отсутствуют	данные отсутствуют
335	791000.1	1327502.04	данные отсутствуют	данные отсутствуют
336	791070.97	1327598.45	данные отсутствуют	данные отсутствуют
337	791165.01	1327726.37	данные отсутствуют	данные отсутствуют
338	791190.96	1327718.43	данные отсутствуют	данные отсутствуют
339	791207.83	1327688.05	данные отсутствуют	данные отсутствуют
340	791211.1	1327667.35	данные отсутствуют	данные отсутствуют
340	791211.1	1327667.35	данные отсутствуют	данные отсутствуют
538	791480.2	1327440.76	данные отсутствуют	данные отсутствуют
539	791501.57	1327469.03	данные отсутствуют	данные отсутствуют
540	791524.41	1327499.65	данные отсутствуют	данные отсутствуют
541	791548.93	1327527.97	данные отсутствуют	данные отсутствуют
543	791551.75	1327524.69	данные отсутствуют	данные отсутствуют
544	791482.71	1327440.63	данные отсутствуют	данные отсутствуют
Государственный регистратор				ФГИС ЕГРН
полное наименование должности			подпись	инициалы, фамилия

М.П.

Земельный участок				
(вид объекта недвижимости)				
Лист № ____ Раздела 4.2		Всего листов раздела 4.2 : ____		Всего разделов: ____
30.09.2021 № 99/2021/420885476				
Кадастровый номер:			02:17:000000:195 (единое землепользование)	
Номер точки	Координаты, м		Описание закрепления на местности	Средняя квадратическая погрешность определения координат характерных точек границы части земельного участка, м
	X	Y		
1	2	3	4	5
606	791284.6	1326709.96	данные отсутствуют	данные отсутствуют
607	791283.88	1326718.45	данные отсутствуют	данные отсутствуют
608	791274.57	1326763.87	данные отсутствуют	данные отсутствуют
610	791257.38	1326965.41	данные отсутствуют	данные отсутствуют
610	791257.38	1326965.41	данные отсутствуют	данные отсутствуют
611	791254.43	1327030.15	данные отсутствуют	данные отсутствуют
611	791254.43	1327030.15	данные отсутствуют	данные отсутствуют
612	791249.41	1327129.85	данные отсутствуют	данные отсутствуют
612	791249.41	1327129.85	данные отсутствуют	данные отсутствуют
615	792404.2	1329530.7	данные отсутствуют	данные отсутствуют
616	792647.18	1329949.17	данные отсутствуют	данные отсутствуют
617	792746.15	1330120.37	данные отсутствуют	данные отсутствуют
618	792723.21	1330151.38	данные отсутствуют	данные отсутствуют
626	792266.38	1329280.04	данные отсутствуют	данные отсутствуют
627	792293.41	1329324.95	данные отсутствуют	данные отсутствуют
1070	794420.76	1325018.51	данные отсутствуют	данные отсутствуют
1071	794612.58	1324968.96	данные отсутствуют	данные отсутствуют
Государственный регистратор				ФГИС ЕГРН
полное наименование должности			подпись	инициалы, фамилия

М.П.

Земельный участок				
(вид объекта недвижимости)				
Лист № ____ Раздела 4.2		Всего листов раздела 4.2 : ____		Всего разделов: ____
30.09.2021 № 99/2021/420885476				
Кадастровый номер:			02:17:000000:195 (единое землепользование)	
Номер точки	Координаты, м		Описание закрепления на местности	Средняя квадратическая погрешность определения координат характерных точек границы части земельного участка, м
	X	Y		
1	2	3	4	5
1072	794828.29	1324952.15	данные отсутствуют	данные отсутствуют
1078	794616.16	1324427.73	данные отсутствуют	данные отсутствуют
1079	794604.18	1324303.25	данные отсутствуют	данные отсутствуют
1079	794604.18	1324303.25	данные отсутствуют	данные отсутствуют
1080	794572.52	1324204.87	данные отсутствуют	данные отсутствуют
1080	794572.52	1324204.87	данные отсутствуют	данные отсутствуют
1081	794234.75	1323936.76	данные отсутствуют	данные отсутствуют
1082	794130.56	1323963.41	данные отсутствуют	данные отсутствуют
1088	793684.12	1324110.19	данные отсутствуют	данные отсутствуют
1089	793687.42	1324102.76	данные отсутствуют	данные отсутствуют
1090	794071.29	1323944.2	данные отсутствуют	данные отсутствуют
1090	794071.29	1323944.2	данные отсутствуют	данные отсутствуют
1091	794254.88	1323927.51	данные отсутствуют	данные отсутствуют
1092	794405.09	1324052.69	данные отсутствуют	данные отсутствуют
1092	794405.09	1324052.69	данные отсутствуют	данные отсутствуют
1094	794655.44	1324353.11	данные отсутствуют	данные отсутствуют
1094	794655.44	1324353.11	данные отсутствуют	данные отсутствуют
Государственный регистратор				ФГИС ЕГРН
полное наименование должности			подпись	инициалы, фамилия

М.П.

Земельный участок				
(вид объекта недвижимости)				
Лист № ____ Раздела 4.2		Всего листов раздела 4.2 : ____		Всего разделов: ____
30.09.2021 № 99/2021/420885476				
Кадастровый номер:			02:17:000000:195 (единое землепользование)	
Номер точки	Координаты, м		Описание закрепления на местности	Средняя квадратическая погрешность определения координат характерных точек границы части земельного участка, м
	X	Y		
1	2	3	4	5
1095	794830.69	1324953.95	данные отсутствуют	данные отсутствуют
1096	794613.72	1324970.64	данные отсутствуют	данные отсутствуют
1097	794288.26	1325087.47	данные отсутствуют	данные отсутствуют
1225	791270.69	1326794.32	данные отсутствуют	данные отсутствуют
1226	791263	1326854.67	данные отсутствуют	данные отсутствуют
1226	791263	1326854.67	данные отсутствуют	данные отсутствуют
1227	791230.59	1327399	данные отсутствуют	данные отсутствуют
1228	791211.93	1327475.71	данные отсутствуют	данные отсутствуют
1229	791190.32	1327688.98	данные отсутствуют	данные отсутствуют
1230	791159.73	1327719.18	данные отсутствуют	данные отсутствуют
1231	791146.86	1327701.67	данные отсутствуют	данные отсутствуют
1232	791169.71	1327679.11	данные отсутствуют	данные отсутствуют
1233	791190.69	1327472.06	данные отсутствуют	данные отсутствуют
1234	791210.03	1327392.58	данные отсутствуют	данные отсутствуют
1235	790995.08	1327437.1	данные отсутствуют	данные отсутствуют
1236	790743.37	1327449.29	данные отсутствуют	данные отсутствуют
1237	790689.58	1327542.76	данные отсутствуют	данные отсутствуют
Государственный регистратор				ФГИС ЕГРН
полное наименование должности			подпись	инициалы, фамилия

М.П.

Раздел 4.2

Выписка из Единого государственного реестра недвижимости об объекте недвижимости
Сведения о частях земельного участка

Земельный участок				
(вид объекта недвижимости)				
Лист № ____ Раздела 4.2		Всего листов раздела 4.2 : ____		Всего разделов: ____
30.09.2021 № 99/2021/420885476				
Кадастровый номер:			02:17:000000:195 (единое землепользование)	
Номер точки	Координаты, м		Описание закрепления на местности	Средняя квадратическая погрешность определения координат характерных точек границы части земельного участка, м
	X	Y		
1	2	3	4	5
1238	790672.82	1327528.78	данные отсутствуют	данные отсутствуют
1239	790717.23	1327451.6	данные отсутствуют	данные отсутствуют
1240	790594.86	1327463.72	данные отсутствуют	данные отсутствуют
1241	790571.72	1327444.42	данные отсутствуют	данные отсутствуют
1242	790736.19	1327428.12	данные отсутствуют	данные отсутствуют
1243	790992.37	1327415.71	данные отсутствуют	данные отсутствуют
1244	791214.26	1327369.75	данные отсутствуют	данные отсутствуют
1245	791250.84	1326766.48	данные отсутствуют	данные отсутствуют
1246	791274.81	1326726.35	данные отсутствуют	данные отсутствуют
1247	794305.75	1325170.37	данные отсутствуют	данные отсутствуют
1248	793673.06	1325625.51	данные отсутствуют	данные отсутствуют
1249	793660.66	1325626.98	данные отсутствуют	данные отсутствуют
1250	793636.28	1325619.18	данные отсутствуют	данные отсутствуют
1251	793657.99	1325603.56	данные отсутствуют	данные отсутствуют
1252	793664.06	1325605.5	данные отсутствуют	данные отсутствуют
1253	793725.84	1325561.06	данные отсутствуют	данные отсутствуют
1254	793445.51	1325521.05	данные отсутствуют	данные отсутствуют
Государственный регистратор				ФГИС ЕГРН
полное наименование должности			подпись	инициалы, фамилия

М.П.

Земельный участок			
(вид объекта недвижимости)			
Лист № ____ Раздела 4.2	Всего листов раздела 4.2 : ____	Всего разделов: ____	Всего листов выписки: ____
30.09.2021 № 99/2021/420885476			
Кадастровый номер:		02:17:000000:195 (единое землепользование)	

Номер точки	Координаты, м		Описание закрепления на местности	Средняя квадратическая погрешность определения координат характерных точек границы части земельного участка, м
	X	Y		
1	2	3	4	5
1255	793454.92	1325538.5	данные отсутствуют	данные отсутствуют
1256	793504.28	1325554.31	данные отсутствуют	данные отсутствуют
1257	793600.12	1325585.02	данные отсутствуют	данные отсутствуют
1258	793634.82	1325596.13	данные отсутствуют	данные отсутствуют
1259	793609.8	1325610.69	данные отсутствуют	данные отсутствуют
1260	793459.37	1325562.5	данные отсутствуют	данные отсутствуют
1261	793501.17	1325673.88	данные отсутствуют	данные отсутствуют
1262	793484	1325689.33	данные отсутствуют	данные отсутствуют
1263	793435.81	1325560.91	данные отсутствуют	данные отсутствуют
1264	793436.2	1325555.18	данные отсутствуют	данные отсутствуют
1265	793360.93	1325531.95	данные отсутствуют	данные отсутствуют
1266	793217.49	1325682.55	данные отсутствуют	данные отсутствуют
1267	793052.93	1325847.53	данные отсутствуют	данные отсутствуют
1268	792790.45	1325810.06	данные отсутствуют	данные отсутствуют
1269	792813.49	1325791.63	данные отсутствуют	данные отсутствуют
1270	793045.31	1325824.73	данные отсутствуют	данные отсутствуют
1271	793202.09	1325667.55	данные отсутствуют	данные отсутствуют

Государственный регистратор		ФГИС ЕГРН
полное наименование должности	подпись	инициалы, фамилия

М.П.

Земельный участок			
(вид объекта недвижимости)			
Лист № ____ Раздела 4.2	Всего листов раздела 4.2 : ____	Всего разделов: ____	Всего листов выписки: ____
30.09.2021 № 99/2021/420885476			
Кадастровый номер:		02:17:000000:195 (единое землепользование)	

Номер точки	Координаты, м		Описание закрепления на местности	Средняя квадратическая погрешность определения координат характерных точек границы части земельного участка, м
	X	Y		
1	2	3	4	5
1272	793354.55	1325507.48	данные отсутствуют	данные отсутствуют
1273	793425.58	1325529.4	данные отсутствуют	данные отсутствуют
1274	793411.79	1325503.83	данные отсутствуют	данные отсутствуют
1275	792706.71	1330147.66	данные отсутствуют	данные отсутствуют
1276	792696.78	1330132.51	данные отсутствуют	данные отсутствуют
1277	792695.27	1330130.05	данные отсутствуют	данные отсутствуют
1278	792658.94	1330066.94	данные отсутствуют	данные отсутствуют
1279	792565.39	1329904.87	данные отсутствуют	данные отсутствуют
1280	792565.29	1329904.7	данные отсутствуют	данные отсутствуют
1281	792529.29	1329841.76	данные отсутствуют	данные отсутствуют
1282	792481.9	1329759.58	данные отсутствуют	данные отсутствуют
1283	792481.81	1329759.41	данные отсутствуют	данные отсутствуют
1284	792446.42	1329697.48	данные отсутствуют	данные отсутствуют
1285	792446.29	1329697.25	данные отсутствуют	данные отсутствуют
1286	792404.53	1329623.27	данные отсутствуют	данные отсутствуют
1287	792404.48	1329623.18	данные отсутствуют	данные отсутствуют
1288	792358.93	1329542.11	данные отсутствуют	данные отсутствуют

Государственный регистратор		ФГИС ЕГРН
полное наименование должности	подпись	инициалы, фамилия

М.П.

Земельный участок				
(вид объекта недвижимости)				
Лист № ____ Раздела 4.2		Всего листов раздела 4.2 : ____		Всего разделов: ____
30.09.2021 № 99/2021/420885476				
Кадастровый номер:			02:17:000000:195 (единое землепользование)	
Номер точки	Координаты, м		Описание закрепления на местности	Средняя квадратическая погрешность определения координат характерных точек границы части земельного участка, м
	X	Y		
1	2	3	4	5
1289	792358.73	1329541.75	данные отсутствуют	данные отсутствуют
1290	792306.32	1329446.64	данные отсутствуют	данные отсутствуют
1291	792250.37	1329350.41	данные отсутствуют	данные отсутствуют
1292	792229.01	1329314.91	данные отсутствуют	данные отсутствуют
1293	791986.26	1328289.74	данные отсутствуют	данные отсутствуют
1294	791990.32	1328304.42	данные отсутствуют	данные отсутствуют
1295	791991.08	1328307.55	данные отсутствуют	данные отсутствуют
1296	791992.15	1328312.7	данные отсутствуют	данные отсутствуют
1297	791961.24	1328294.9	данные отсутствуют	данные отсутствуют
1298	791512.96	1327401.45	данные отсутствуют	данные отсутствуют
1299	791514.23	1327403.08	данные отсутствуют	данные отсутствуют
1300	791594.75	1327505.68	данные отсутствуют	данные отсутствуют
1301	791595.83	1327507.12	данные отсутствуют	данные отсутствуют
1302	791364.07	1326584.34	данные отсутствуют	данные отсутствуют
1303	791363.63	1326588.32	данные отсутствуют	данные отсутствуют
1304	791481.54	1327361.28	данные отсутствуют	данные отсутствуют
1305	791483.93	1327364.33	данные отсутствуют	данные отсутствуют
Государственный регистратор				ФГИС ЕГРН
полное наименование должности			подпись	инициалы, фамилия

М.П.

Раздел 4.2

Выписка из Единого государственного реестра недвижимости об объекте недвижимости
Сведения о частях земельного участка

Земельный участок				
(вид объекта недвижимости)				
Лист № ____ Раздела 4.2		Всего листов раздела 4.2 : ____		Всего разделов: ____
30.09.2021 № 99/2021/420885476				
Кадастровый номер:			02:17:000000:195 (единое землепользование)	
Номер точки	Координаты, м		Описание закрепления на местности	Средняя квадратическая погрешность определения координат характерных точек границы части земельного участка, м
	X	Y		
1	2	3	4	5
1306	791476	1327374.02	данные отсутствуют	данные отсутствуют
1307	791608.57	1327523.8	данные отсутствуют	данные отсутствуют
1308	791609.1	1327524.49	данные отсутствуют	данные отсутствуют
1309	791981.63	1328265.01	данные отсутствуют	данные отсутствуют
1310	791982.54	1328269.74	данные отсутствуют	данные отсутствуют
1311	791982.93	1328273.9	данные отсутствуют	данные отсутствуют
1312	791939.68	1328282.71	данные отсутствуют	данные отсутствуют
1313	791241.22	1327246.94	данные отсутствуют	данные отсутствуют
1314	791234.2	1327237.03	данные отсутствуют	данные отсутствуют
1315	791196.12	1327185.91	данные отсутствуют	данные отсутствуют
1316	791199.48	1327127.17	данные отсутствуют	данные отсутствуют
1317	791204.49	1327027.76	данные отсутствуют	данные отсутствуют
1318	791207.43	1326963.13	данные отсутствуют	данные отсутствуют
1319	791207.44	1326962.88	данные отсутствуют	данные отсутствуют
1320	791213.06	1326852.14	данные отсутствуют	данные отсутствуют
1321	791213.4	1326848.35	данные отсутствуют	данные отсутствуют
1322	791216.51	1326823.94	данные отсутствуют	данные отсутствуют
Государственный регистратор				ФГИС ЕГРН
полное наименование должности			подпись	инициалы, фамилия

М.П.

Земельный участок			
(вид объекта недвижимости)			
Лист № ____ Раздела 4.2	Всего листов раздела 4.2 : ____	Всего разделов: ____	Всего листов выписки: ____
30.09.2021 № 99/2021/420885476			
Кадастровый номер:		02:17:000000:195 (единое землепользование)	

Номер точки	Координаты, м		Описание закрепления на местности	Средняя квадратическая погрешность определения координат характерных точек границы части земельного участка, м
	X	Y		
1	2	3	4	5
1323	794189.65	1325283.56	данные отсутствуют	данные отсутствуют
1324	794187.63	1325284.96	данные отсутствуют	данные отсутствуют
1325	794176.23	1325293.21	данные отсутствуют	данные отсутствуют
1326	793575.25	1325630.79	данные отсутствуют	данные отсутствуют
1327	793552.84	1325625.45	данные отсутствуют	данные отсутствуют
1328	793548.97	1325624.36	данные отсутствуют	данные отсутствуют
1329	793548.26	1325624.13	данные отсутствуют	данные отсутствуют
1330	793528.73	1325617.46	данные отсутствуют	данные отсутствуют
1331	793524.2	1325615.66	данные отсутствуют	данные отсутствуют
1332	793503.91	1325606.44	данные отсутствуют	данные отсутствуют
1333	793502.84	1325605.94	данные отсутствуют	данные отсутствуют
1334	793453.62	1325582.15	данные отсутствуют	данные отсутствуют
1335	793449.68	1325580.02	данные отсутствуют	данные отсутствуют
1336	793417.43	1325560.7	данные отсутствуют	данные отсутствуют
1337	793413.74	1325558.26	данные отсутствуют	данные отсутствуют
1338	793411.12	1325556.22	данные отсутствуют	данные отсутствуют
1339	793391.79	1325540.11	данные отсутствуют	данные отсутствуют

Государственный регистратор		ФГИС ЕГРН
полное наименование должности	подпись	инициалы, фамилия

М.П.

Раздел 4.2

Земельный участок			
(вид объекта недвижимости)			
Лист № ____ Раздела 4.2	Всего листов раздела 4.2 : ____	Всего разделов: ____	Всего листов выписки: ____
30.09.2021 № 99/2021/420885476			
Кадастровый номер:		02:17:000000:195 (единое землепользование)	

Номер точки	Координаты, м		Описание закрепления на местности	Средняя квадратическая погрешность определения координат характерных точек границы части земельного участка, м
	X	Y		
1	2	3	4	5
1340	793383.35	1325531.09	данные отсутствуют	данные отсутствуют
1341	793381.91	1325528.99	данные отсутствуют	данные отсутствуют
1342	793369.72	1325510.28	данные отсутствуют	данные отсутствуют
1343	793368.09	1325507.6	данные отсутствуют	данные отсутствуют
1344	793358.12	1325489.97	данные отсутствуют	данные отсутствуют
1345	794277.24	1325081.54	данные отсутствуют	данные отсутствуют
1346	794321.22	1325050.85	данные отсутствуют	данные отсутствуют
1347	794322.6	1325049.91	данные отсутствуют	данные отсутствуют
1348	794395.16	1325002.81	данные отсутствуют	данные отсутствуют
1349	794396.62	1325002.05	данные отсутствуют	данные отсутствуют
1350	794820.98	1324926.96	данные отсутствуют	данные отсутствуют
1351	794822.76	1324926.75	данные отсутствуют	данные отсутствуют
1352	791147.63	1327579.87	данные отсутствуют	данные отсутствуют
1352	791147.63	1327579.87	данные отсутствуют	данные отсутствуют
1353	790920.42	1327474	данные отсутствуют	данные отсутствуют
1354	790907.9	1327472.5	данные отсутствуют	данные отсутствуют
1355	790907.51	1327468.58	данные отсутствуют	данные отсутствуют

Государственный регистратор		ФГИС ЕГРН
полное наименование должности	подпись	инициалы, фамилия

М.П.

Земельный участок				
(вид объекта недвижимости)				
Лист № ____ Раздела 4.2		Всего листов раздела 4.2 : ____		Всего разделов: ____
30.09.2021 № 99/2021/420885476				
Кадастровый номер:			02:17:000000:195 (единое землепользование)	
Номер точки	Координаты, м		Описание закрепления на местности	Средняя квадратическая погрешность определения координат характерных точек границы части земельного участка, м
	X	Y		
1	2	3	4	5
1356	790903.55	1327464.38	данные отсутствуют	данные отсутствуют
1357	790895.18	1327463.54	данные отсутствуют	данные отсутствуют
1358	790892.98	1327463.17	данные отсутствуют	данные отсутствуют
1359	790887.09	1327460.53	данные отсутствуют	данные отсутствуют
1360	790880.1	1327461.31	данные отсутствуют	данные отсутствуют
1361	790875.66	1327464.44	данные отсутствуют	данные отсутствуют
1362	790872.82	1327466.93	данные отсутствуют	данные отсутствуют
1363	790862.72	1327467.22	данные отсутствуют	данные отсутствуют
1364	790861.09	1327468.22	данные отсутствуют	данные отсутствуют
1365	790790.34	1327451	данные отсутствуют	данные отсутствуют
1366	790764	1327481.02	данные отсутствуют	данные отсутствуют
1367	790467.63	1327375.62	данные отсутствуют	данные отсутствуют
1368	790467.56	1327375.3	данные отсутствуют	данные отсутствуют
1369	790565.38	1327335.24	данные отсутствуют	данные отсутствуют
1370	790565.44	1327337.41	данные отсутствуют	данные отсутствуют
1371	790566.77	1327348.47	данные отсутствуют	данные отсутствуют
1372	790573.37	1327363.6	данные отсутствуют	данные отсутствуют
Государственный регистратор				ФГИС ЕГРН
полное наименование должности			подпись	инициалы, фамилия

М.П.

Раздел 4.2

Выписка из Единого государственного реестра недвижимости об объекте недвижимости
Сведения о частях земельного участка

Земельный участок				
(вид объекта недвижимости)				
Лист № ____ Раздела 4.2		Всего листов раздела 4.2 : ____		Всего разделов: ____
30.09.2021 № 99/2021/420885476				
Кадастровый номер:			02:17:000000:195 (единое землепользование)	
Номер точки	Координаты, м		Описание закрепления на местности	Средняя квадратическая погрешность определения координат характерных точек границы части земельного участка, м
	X	Y		
1	2	3	4	5
1373	790577.82	1327377.16	данные отсутствуют	данные отсутствуют
1374	790584.2	1327386.67	данные отсутствуют	данные отсутствуют
1375	790603.05	1327395.16	данные отсутствуют	данные отсутствуют
1376	790619.18	1327398.69	данные отсутствуют	данные отсутствуют
1377	790634.51	1327404.84	данные отсутствуют	данные отсутствуют
1378	790648.62	1327413.42	данные отсутствуют	данные отсутствуют
1379	790661.12	1327424.21	данные отсутствуют	данные отсутствуют
1380	790675.92	1327433.97	данные отсутствуют	данные отсутствуют
1381	790684.26	1327424.54	данные отсутствуют	данные отсутствуют
1382	790694.31	1327414.53	данные отсутствуют	данные отсутствуют
1383	790706.93	1327403.88	данные отсутствуют	данные отсутствуют
1384	790721.14	1327395.45	данные отсутствуют	данные отсутствуют
1385	790736.54	1327389.48	данные отсутствуют	данные отсутствуют
1386	790752.71	1327386.12	данные отсутствуют	данные отсутствуют
1387	790767.2	1327385.41	данные отсутствуют	данные отсутствуют
1388	790779.93	1327384.86	данные отсутствуют	данные отсутствуют
1389	790794.91	1327383.04	данные отсутствуют	данные отсутствуют
Государственный регистратор				ФГИС ЕГРН
полное наименование должности			подпись	инициалы, фамилия

М.П.

Земельный участок			
(вид объекта недвижимости)			
Лист № ____ Раздела 4.2	Всего листов раздела 4.2 : ____	Всего разделов: ____	Всего листов выписки: ____
30.09.2021 № 99/2021/420885476			
Кадастровый номер:		02:17:000000:195 (единое землепользование)	

Номер точки	Координаты, м		Описание закрепления на местности	Средняя квадратическая погрешность определения координат характерных точек границы части земельного участка, м
	X	Y		
1	2	3	4	5
1390	790810.61	1327381.87	данные отсутствуют	данные отсутствуют
1391	790825.36	1327374.46	данные отсутствуют	данные отсутствуют
1392	790844.31	1327367.93	данные отсутствуют	данные отсутствуют
1393	790860.17	1327363.32	данные отсутствуют	данные отсутствуют
1394	790876	1327361.15	данные отсутствуют	данные отсутствуют
1395	790892.51	1327360.68	данные отсутствуют	данные отсутствуют
1396	790908.87	1327362.93	данные отсутствуют	данные отсутствуют
1397	790921.72	1327366.04	данные отсутствуют	данные отсутствуют
1398	790937.66	1327370.38	данные отсутствуют	данные отсутствуют
1399	790952.66	1327377.27	данные отсутствуют	данные отсутствуют
1400	790966.33	1327386.54	данные отсутствуют	данные отсутствуют
1401	790976.32	1327392.42	данные отсутствуют	данные отсутствуют
1402	790987.8	1327399.14	данные отсутствуют	данные отсутствуют
1403	791001.92	1327409.15	данные отсутствуют	данные отсутствуют
1404	791013.87	1327420.55	данные отсутствуют	данные отсутствуют
1405	791023.11	1327432.29	данные отсутствуют	данные отсутствуют
1406	791035.17	1327444.32	данные отсутствуют	данные отсутствуют

Государственный регистратор		ФГИС ЕГРН
полное наименование должности	подпись	инициалы, фамилия

М.П.

Земельный участок			
(вид объекта недвижимости)			
Лист № ____ Раздела 4.2	Всего листов раздела 4.2 : ____	Всего разделов: ____	Всего листов выписки: ____
30.09.2021 № 99/2021/420885476			
Кадастровый номер:		02:17:000000:195 (единое землепользование)	

Номер точки	Координаты, м		Описание закрепления на местности	Средняя квадратическая погрешность определения координат характерных точек границы части земельного участка, м
	X	Y		
1	2	3	4	5
1407	791045.04	1327457.56	данные отсутствуют	данные отсутствуют
1408	791051.53	1327469.37	данные отсутствуют	данные отсутствуют
1409	791057.66	1327478.86	данные отсутствуют	данные отсутствуют
1410	791062.82	1327488.42	данные отсутствуют	данные отсутствуют
1411	791070.85	1327503.95	данные отсутствуют	данные отсутствуют
1412	791076.42	1327513.16	данные отсутствуют	данные отсутствуют
1413	791087.31	1327518.93	данные отсутствуют	данные отсутствуют
1414	791100.7	1327528.6	данные отсутствуют	данные отсутствуют
1415	791112.32	1327540.33	данные отсутствуют	данные отсутствуют
1416	791121.85	1327553.82	данные отсутствуют	данные отсутствуют
1417	791138.48	1327576.08	данные отсутствуют	данные отсутствуют
1418	790904.19	1327472.12	данные отсутствуют	данные отсутствуют
1419	790870.94	1327470.62	данные отсутствуют	данные отсутствуют
1420	790874.89	1327470.43	данные отсутствуют	данные отсутствуют
1421	790878.22	1327467.52	данные отсутствуют	данные отсутствуют
1422	790881.94	1327464.91	данные отсутствуют	данные отсутствуют
1423	790886.82	1327464.56	данные отсутствуют	данные отсутствуют

Государственный регистратор		ФГИС ЕГРН
полное наименование должности	подпись	инициалы, фамилия

М.П.

Земельный участок			
(вид объекта недвижимости)			
Лист № ____ Раздела 4.2	Всего листов раздела 4.2 : ____	Всего разделов: ____	Всего листов выписки: ____
30.09.2021 № 99/2021/420885476			
Кадастровый номер:		02:17:000000:195 (единое землепользование)	

Номер точки	Координаты, м		Описание закрепления на местности	Средняя квадратическая погрешность определения координат характерных точек границы части земельного участка, м
	X	Y		
1	2	3	4	5
1424	790892.02	1327467.06	данные отсутствуют	данные отсутствуют
1425	790894.71	1327467.51	данные отсутствуют	данные отсутствуют
1426	790902.28	1327468.27	данные отсутствуют	данные отсутствуют
1427	790903.91	1327470.45	данные отсутствуют	данные отсутствуют
1428	793212.15	1327243.79	данные отсутствуют	данные отсутствуют
1429	793832.37	1327012.47	данные отсутствуют	данные отсутствуют
1430	793829.74	1327014.74	данные отсутствуют	данные отсутствуют
1431	793828.23	1327016.69	данные отсутствуют	данные отсутствуют
1432	793747.77	1327063.3	данные отсутствуют	данные отсутствуют
1433	793732.48	1327067.99	данные отсутствуют	данные отсутствуют
1434	793730.75	1327069.08	данные отсутствуют	данные отсутствуют
1435	793728.88	1327072.74	данные отсутствуют	данные отсутствуют
1436	793725.4	1327078.25	данные отсутствуют	данные отсутствуют
1437	793722.73	1327078.27	данные отсутствуют	данные отсутствуют
1438	793720.96	1327076.29	данные отсутствуют	данные отсутствуют
1439	793718.91	1327076.21	данные отсутствуют	данные отсутствуют
1440	793714.88	1327078.51	данные отсутствуют	данные отсутствуют
Государственный регистратор				ФГИС ЕГРН
полное наименование должности			подпись	инициалы, фамилия

М.П.

Раздел 4.2

Выписка из Единого государственного реестра недвижимости об объекте недвижимости
Сведения о частях земельного участка

Земельный участок			
(вид объекта недвижимости)			
Лист № ____ Раздела 4.2	Всего листов раздела 4.2 : ____	Всего разделов: ____	Всего листов выписки: ____
30.09.2021 № 99/2021/420885476			
Кадастровый номер:		02:17:000000:195 (единое землепользование)	

Номер точки	Координаты, м		Описание закрепления на местности	Средняя квадратическая погрешность определения координат характерных точек границы части земельного участка, м
	X	Y		
1	2	3	4	5
1441	793711.77	1327081.97	данные отсутствуют	данные отсутствуют
1442	793709.74	1327089.36	данные отсутствуют	данные отсутствуют
1443	793709.74	1327091.83	данные отсутствуют	данные отсутствуют
1444	793706.26	1327095.61	данные отсутствуют	данные отсутствуют
1445	793703.46	1327099.18	данные отсутствуют	данные отсутствуют
1446	793697.76	1327100.52	данные отсутствуют	данные отсутствуют
1447	793694.61	1327101.09	данные отсутствуют	данные отсутствуют
1448	793689.15	1327105.3	данные отсутствуют	данные отсутствуют
1449	793673.74	1327113.86	данные отсутствуют	данные отсутствуют
1450	793665.09	1327116.41	данные отсутствуют	данные отсутствуют
1451	793660.93	1327119.88	данные отсутствуют	данные отсутствуют
1452	793660.52	1327121.2	данные отсутствуют	данные отсутствуют
1453	793528.79	1327223.81	данные отсутствуют	данные отсутствуют
1454	793518.15	1327226	данные отсутствуют	данные отсутствуют
1455	793512.93	1327229.19	данные отсутствуют	данные отсутствуют
1456	793507.59	1327228.31	данные отсутствуют	данные отсутствуют
1457	793496.2	1327227.68	данные отсутствуют	данные отсутствуют
Государственный регистратор				ФГИС ЕГРН
полное наименование должности			подпись	инициалы, фамилия

М.П.

Земельный участок			
(вид объекта недвижимости)			
Лист № ____	Раздела 4.2	Всего листов раздела 4.2 : ____	Всего разделов: ____
30.09.2021 № 99/2021/420885476		Всего листов выписки: ____	
Кадастровый номер:		02:17:000000:195 (единое землепользование)	

Номер точки	Координаты, м		Описание закрепления на местности	Средняя квадратическая погрешность определения координат характерных точек границы части земельного участка, м
	X	Y		
1	2	3	4	5
1458	793485.03	1327224.45	данные отсутствуют	данные отсутствуют
1459	793481.87	1327225.08	данные отсутствуют	данные отсутствуют
1460	793353.02	1327245.74	данные отсутствуют	данные отсутствуют
1461	793345.35	1327245.33	данные отсутствуют	данные отсутствуют
1462	793342.04	1327246.97	данные отсутствуют	данные отсутствуют
1463	793340.81	1327249.37	данные отсутствуют	данные отсутствуют
1464	793211.28	1327245.41	данные отсутствуют	данные отсутствуют
1464	793211.28	1327245.41	данные отсутствуют	данные отсутствуют
1465	793744.22	1327068.42	данные отсутствуют	данные отсутствуют
1466	793708.15	1327099.68	данные отсутствуют	данные отсутствуют
1467	793709.35	1327098.15	данные отсутствуют	данные отсутствуют
1468	793713.74	1327092.61	данные отсутствуют	данные отсутствуют
1469	793713.74	1327089.64	данные отсутствуют	данные отсутствуют
1470	793715.47	1327083.57	данные отсутствуют	данные отсутствуют
1471	793717.5	1327081.54	данные отсутствуют	данные отсутствуют
1472	793720.71	1327081.76	данные отсутствуют	данные отсутствуют
1473	793724.41	1327082.8	данные отсутствуют	данные отсутствуют

Государственный регистратор		ФГИС ЕГРН
полное наименование должности	подпись	инициалы, фамилия

М.П.

Земельный участок			
(вид объекта недвижимости)			
Лист № ____	Раздела 4.2	Всего листов раздела 4.2 : ____	Всего разделов: ____
30.09.2021 № 99/2021/420885476		Всего листов выписки: ____	
Кадастровый номер:		02:17:000000:195 (единое землепользование)	

Номер точки	Координаты, м		Описание закрепления на местности	Средняя квадратическая погрешность определения координат характерных точек границы части земельного участка, м
	X	Y		
1	2	3	4	5
1474	793728.4	1327080.99	данные отсутствуют	данные отсутствуют
1475	793732.4	1327074.64	данные отсутствуют	данные отсутствуют
1476	793734.2	1327071.32	данные отсутствуют	данные отсутствуют
1477	793526.43	1327228.31	данные отсутствуют	данные отсутствуют
1478	793510.86	1327232.65	данные отсутствуют	данные отсутствуют
1479	793514.38	1327233	данные отсутствуют	данные отсутствуют
1480	793519.93	1327229.6	данные отсутствуют	данные отсутствуют
1481	793224	1327309.95	данные отсутствуют	данные отсутствуют
1482	792381.5	1328180.56	данные отсутствуют	данные отсутствуют
1483	792376.91	1328180.38	данные отсутствуют	данные отсутствуют
1484	792372.36	1328186.28	данные отсутствуют	данные отсутствуют
1485	792372.48	1328188.32	данные отсутствуют	данные отсутствуют
1486	792375.15	1328192.25	данные отсутствуют	данные отсутствуют
1487	792376.69	1328208.09	данные отсутствуют	данные отсутствуют
1488	792370.85	1328278.23	данные отсутствуют	данные отсутствуют
1489	792369.5	1328290.48	данные отсутствуют	данные отсутствуют
1490	792370.78	1328305.22	данные отсутствуют	данные отсутствуют

Государственный регистратор		ФГИС ЕГРН
полное наименование должности	подпись	инициалы, фамилия

М.П.

Земельный участок			
(вид объекта недвижимости)			
Лист № ____ Раздела 4.2	Всего листов раздела 4.2 : ____	Всего разделов: ____	Всего листов выписки: ____
30.09.2021 № 99/2021/420885476			
Кадастровый номер:		02:17:000000:195 (единое землепользование)	

Номер точки	Координаты, м		Описание закрепления на местности	Средняя квадратическая погрешность определения координат характерных точек границы части земельного участка, м
	X	Y		
1	2	3	4	5
1491	792374.65	1328307.34	данные отсутствуют	данные отсутствуют
1492	792377.79	1328307.72	данные отсутствуют	данные отсутствуют
1493	792339.74	1328349.46	данные отсутствуют	данные отсутствуют
1494	792338.12	1328351.71	данные отсутствуют	данные отсутствуют
1495	792338.12	1328351.72	данные отсутствуют	данные отсутствуют
1496	792153.4	1328377.9	данные отсутствуют	данные отсутствуют
1497	792150.34	1328373.67	данные отсутствуют	данные отсутствуют
1498	792143.87	1328372.38	данные отсутствуют	данные отсутствуют
1499	791910.47	1328159.16	данные отсутствуют	данные отсутствуют
1500	791918.06	1328163.16	данные отсутствуют	данные отсутствуют
1501	791928.64	1328169.78	данные отсутствуют	данные отсутствуют
1502	791939.56	1328178.43	данные отсутствуют	данные отсутствуют
1503	791948.67	1328187.21	данные отсутствуют	данные отсутствуют
1504	792309.98	1328106.53	данные отсутствуют	данные отсутствуют
1505	792315.14	1328101.74	данные отсутствуют	данные отсутствуют
1506	792328.92	1328092.65	данные отсутствуют	данные отсутствуют
1507	792343.55	1328085.54	данные отсутствуют	данные отсутствуют
Государственный регистратор				ФГИС ЕГРН
полное наименование должности			подпись	инициалы, фамилия

М.П.

Раздел 4.2

Выписка из Единого государственного реестра недвижимости об объекте недвижимости
Сведения о частях земельного участка

Земельный участок			
(вид объекта недвижимости)			
Лист № ____ Раздела 4.2	Всего листов раздела 4.2 : ____	Всего разделов: ____	Всего листов выписки: ____
30.09.2021 № 99/2021/420885476			
Кадастровый номер:		02:17:000000:195 (единое землепользование)	

Номер точки	Координаты, м		Описание закрепления на местности	Средняя квадратическая погрешность определения координат характерных точек границы части земельного участка, м
	X	Y		
1	2	3	4	5
1508	792353.1	1328072.07	данные отсутствуют	данные отсутствуют
1509	792364.74	1328060.35	данные отсутствуют	данные отсутствуют
1510	792378.14	1328050.7	данные отсутствуют	данные отсутствуют
1511	792385.19	1328040.12	данные отсутствуют	данные отсутствуют
1512	792386.56	1328023.66	данные отсутствуют	данные отсутствуют
1513	792390.62	1328007.65	данные отсутствуют	данные отсутствуют
1514	792396.45	1327994.05	данные отсутствуют	данные отсутствуют
1515	792401.66	1327984.02	данные отсутствуют	данные отсутствуют
1516	792407.18	1327974.68	данные отсутствуют	данные отсутствуют
1517	792414.52	1327963.8	данные отсутствуют	данные отсутствуют
1518	792427.09	1327948.62	данные отсутствуют	данные отсутствуют
1519	792438.83	1327937	данные отсутствуют	данные отсутствуют
1520	792452.32	1327927.48	данные отсутствуют	данные отсутствуют
1521	792467.2	1327920.3	данные отсутствуют	данные отсутствуют
1522	792464.89	1327902.42	данные отсутствуют	данные отсутствуют
1523	792462.1	1327886.51	данные отсутствуют	данные отсутствуют
1524	792460.89	1327870.04	данные отсутствуют	данные отсутствуют
Государственный регистратор				ФГИС ЕГРН
полное наименование должности			подпись	инициалы, фамилия

М.П.

Земельный участок			
(вид объекта недвижимости)			
Лист № ____ Раздела 4.2	Всего листов раздела 4.2 : ____	Всего разделов: ____	Всего листов выписки: ____
30.09.2021 № 99/2021/420885476			
Кадастровый номер:		02:17:000000:195 (единое землепользование)	

Номер точки	Координаты, м		Описание закрепления на местности	Средняя квадратическая погрешность определения координат характерных точек границы части земельного участка, м
	X	Y		
1	2	3	4	5
1525	792462.42	1327853.59	данные отсутствуют	данные отсутствуют
1526	792466.62	1327837.62	данные отсутствуют	данные отсутствуют
1527	792473.4	1327822.56	данные отсутствуют	данные отсутствуют
1528	792481.87	1327808.83	данные отсутствуют	данные отсутствуют
1529	792490.57	1327796.91	данные отсутствуют	данные отсутствуют
1530	792487.15	1327786.4	данные отсутствуют	данные отсутствуют
1531	792483.1	1327775.12	данные отсутствуют	данные отсутствуют
1532	792479.22	1327759.07	данные отсутствуют	данные отсутствуют
1533	792477.38	1327746.23	данные отсутствуют	данные отсутствуют
1534	792476.41	1327729.74	данные отсутствуют	данные отсутствуют
1535	792478.16	1327713.32	данные отсутствуют	данные отсутствуют
1536	792482.6	1327697.41	данные отсутствуют	данные отсутствуют
1537	792489.59	1327682.44	данные отсутствуют	данные отсутствуют
1538	792498.95	1327668.84	данные отсутствуют	данные отсутствуют
1539	792510.91	1327655.87	данные отсутствуют	данные отсутствуют
1540	792523.26	1327644.91	данные отсутствуют	данные отсутствуют
1541	792537.25	1327636.12	данные отсутствуют	данные отсутствуют

Государственный регистратор		ФГИС ЕГРН
полное наименование должности	подпись	инициалы, фамилия

М.П.

Земельный участок			
(вид объекта недвижимости)			
Лист № ____ Раздела 4.2	Всего листов раздела 4.2 : ____	Всего разделов: ____	Всего листов выписки: ____
30.09.2021 № 99/2021/420885476			
Кадастровый номер:		02:17:000000:195 (единое землепользование)	

Номер точки	Координаты, м		Описание закрепления на местности	Средняя квадратическая погрешность определения координат характерных точек границы части земельного участка, м
	X	Y		
1	2	3	4	5
1542	792552.93	1327628.93	данные отсутствуют	данные отсутствуют
1543	792563.58	1327624.88	данные отсутствуют	данные отсутствуют
1544	792576.83	1327621.34	данные отсутствуют	данные отсутствуют
1545	792590.04	1327616.81	данные отсутствуют	данные отсутствуют
1546	792605.98	1327606.68	данные отсутствуют	данные отсутствуют
1547	792620.79	1327599.35	данные отсутствуют	данные отсутствуют
1548	792638.71	1327593.67	данные отсутствуют	данные отсутствуют
1549	792654.89	1327590.36	данные отсутствуют	данные отсутствуют
1550	792671.39	1327589.76	данные отсутствуют	данные отсутствуют
1551	792686.6	1327577.52	данные отсутствуют	данные отсутствуют
1552	792700	1327567.87	данные отсутствуют	данные отсутствуют
1553	792714.27	1327560.34	данные отсутствуют	данные отсутствуют
1554	792726.65	1327548.11	данные отсутствуют	данные отсутствуют
1555	792738.2	1327536.69	данные отсутствуют	данные отсутствуют
1556	792744.75	1327528.89	данные отсутствуют	данные отсутствуют
1557	792762.69	1327509.27	данные отсутствуют	данные отсутствуют
1558	792774.85	1327498.09	данные отсутствуют	данные отсутствуют

Государственный регистратор		ФГИС ЕГРН
полное наименование должности	подпись	инициалы, фамилия

М.П.

Земельный участок			
(вид объекта недвижимости)			
Лист № ____ Раздела 4.2	Всего листов раздела 4.2 : ____	Всего разделов: ____	Всего листов выписки: ____
30.09.2021 № 99/2021/420885476			
Кадастровый номер:		02:17:000000:195 (единое землепользование)	

Номер точки	Координаты, м		Описание закрепления на местности	Средняя квадратическая погрешность определения координат характерных точек границы части земельного участка, м
	X	Y		
1	2	3	4	5
1559	792786.12	1327486.86	данные отсутствуют	данные отсутствуют
1560	792792.07	1327477.64	данные отсутствуют	данные отсутствуют
1561	792796.95	1327466.78	данные отсутствуют	данные отсутствуют
1562	792805.54	1327452.67	данные отсутствуют	данные отсутствуют
1563	792816.33	1327440.17	данные отсутствуют	данные отсутствуют
1564	792829.03	1327429.61	данные отсутствуют	данные отсутствуют
1565	792843.3	1327421.29	данные отсутствуют	данные отсутствуют
1566	792858.74	1327415.43	данные отсутствуют	данные отсутствуют
1567	792872.67	1327411.62	данные отсутствуют	данные отсутствуют
1568	792887.4	1327408.1	данные отсутствуют	данные отсутствуют
1569	792903.35	1327404.65	данные отсутствуют	данные отсутствуют
1570	792919.83	1327403.53	данные отсутствуют	данные отсутствуют
1571	792937.57	1327403.58	данные отсутствуют	данные отсутствуют
1572	792953.37	1327398.77	данные отсутствуют	данные отсутствуют
1573	792969.75	1327396.61	данные отсутствуют	данные отсутствуют
1574	792986.25	1327397.19	данные отсутствуют	данные отсутствуют
1575	792998.28	1327396.32	данные отсутствуют	данные отсутствуют

Государственный регистратор		ФГИС ЕГРН
полное наименование должности	подпись	инициалы, фамилия

М.П.

Раздел 4.2

Выписка из Единого государственного реестра недвижимости об объекте недвижимости
Сведения о частях земельного участка

Земельный участок			
(вид объекта недвижимости)			
Лист № ____ Раздела 4.2	Всего листов раздела 4.2 : ____	Всего разделов: ____	Всего листов выписки: ____
30.09.2021 № 99/2021/420885476			
Кадастровый номер:		02:17:000000:195 (единое землепользование)	

Номер точки	Координаты, м		Описание закрепления на местности	Средняя квадратическая погрешность определения координат характерных точек границы части земельного участка, м
	X	Y		
1	2	3	4	5
1576	793011.82	1327387.77	данные отсутствуют	данные отсутствуют
1577	793026.17	1327379.6	данные отсутствуют	данные отсутствуют
1578	793041.67	1327373.9	данные отсутствуют	данные отсутствуют
1579	793051.68	1327369.79	данные отсутствуют	данные отсутствуют
1580	793063.08	1327360.21	данные отсутствуют	данные отсутствуют
1581	793076.83	1327351.07	данные отсутствуют	данные отсутствуют
1582	793089.72	1327340.13	данные отсутствуют	данные отсутствуют
1583	793098.9	1327332.19	данные отсутствуют	данные отсутствуют
1584	793111.78	1327321.85	данные отсутствуют	данные отсутствуют
1585	793126.18	1327313.77	данные отсутствуют	данные отсутствуют
1586	793141.72	1327308.18	данные отсутствуют	данные отсутствуют
1587	793152.04	1327305.98	данные отсутствуют	данные отсутствуют
1588	793165.37	1327299.49	данные отсутствуют	данные отсутствуют
1589	793177.66	1327290.08	данные отсутствуют	данные отсутствуют
1590	793186.43	1327282.14	данные отсутствуют	данные отсутствуют
1591	793203.46	1327265.76	данные отсутствуют	данные отсутствуют
1592	793208.76	1327250.11	данные отсутствуют	данные отсутствуют

Государственный регистратор		ФГИС ЕГРН
полное наименование должности	подпись	инициалы, фамилия

М.П.

Земельный участок			
(вид объекта недвижимости)			
Лист № ____ Раздела 4.2	Всего листов раздела 4.2 : ____	Всего разделов: ____	Всего листов выписки: ____
30.09.2021 № 99/2021/420885476			
Кадастровый номер:		02:17:000000:195 (единое землепользование)	

Номер точки	Координаты, м		Описание закрепления на местности	Средняя квадратическая погрешность определения координат характерных точек границы части земельного участка, м
	X	Y		
1	2	3	4	5
1593	792378.95	1328192.28	данные отсутствуют	данные отсутствуют
1594	792380.17	1328203.45	данные отсутствуют	данные отсутствуют
1595	792380.55	1328183.87	данные отсутствуют	данные отсутствуют
1596	792378.7	1328190.36	данные отсутствуют	данные отсутствуют
1597	792376.61	1328187.28	данные отсутствуют	данные отсутствуют
1598	792379.38	1328183.73	данные отсутствуют	данные отсутствуют
1599	792373.64	1328296.33	данные отсутствуют	данные отсутствуют
1600	792376.82	1328303.6	данные отсутствуют	данные отсутствуют
1601	792375.59	1328303.43	данные отсутствуют	данные отсутствуют
1602	792373.78	1328302.35	данные отсутствуют	данные отсутствуют
1603	791214.56	1327645.43	данные отсутствуют	данные отсутствуют
1604	791149.25	1327580.54	данные отсутствуют	данные отсутствуют
1605	791163.91	1327588.14	данные отсутствуют	данные отсутствуют
1606	791177.13	1327598.05	данные отсутствуют	данные отсутствуют
1607	791189.72	1327609.51	данные отсутствуют	данные отсутствуют
1608	791200.97	1327621.6	данные отсутствуют	данные отсутствуют
1609	791210.08	1327635.38	данные отсутствуют	данные отсутствуют

Государственный регистратор		ФГИС ЕГРН
полное наименование должности	подпись	инициалы, фамилия

М.П.

Земельный участок			
(вид объекта недвижимости)			
Лист № ____ Раздела 4.2	Всего листов раздела 4.2 : ____	Всего разделов: ____	Всего листов выписки: ____
30.09.2021 № 99/2021/420885476			
Кадастровый номер:		02:17:000000:195 (единое землепользование)	

Номер точки	Координаты, м		Описание закрепления на местности	Средняя квадратическая погрешность определения координат характерных точек границы части земельного участка, м
	X	Y		
1	2	3	4	5
1610	794616.27	1324448.23	данные отсутствуют	данные отсутствуют
1611	794400.09	1324068	данные отсутствуют	данные отсутствуют
1612	794401.99	1324059.18	данные отсутствуют	данные отсутствуют
1613	794404.27	1324052	данные отсутствуют	данные отсутствуют
1614	794510.38	1324125.58	данные отсутствуют	данные отсутствуют
1614	794510.38	1324125.58	данные отсутствуют	данные отсутствуют
1614	794510.38	1324125.58	данные отсутствуют	данные отсутствуют
1614	794510.38	1324125.58	данные отсутствуют	данные отсутствуют
1615	794516.74	1324131.62	данные отсутствуют	данные отсутствуют
1615	794516.74	1324131.62	данные отсутствуют	данные отсутствуют
1615	794516.74	1324131.62	данные отсутствуют	данные отсутствуют
1615	794516.74	1324131.62	данные отсутствуют	данные отсутствуют
1616	794529.51	1324143.73	данные отсутствуют	данные отсутствуют
1616	794529.51	1324143.73	данные отсутствуют	данные отсутствуют
1616	794529.51	1324143.73	данные отсутствуют	данные отсутствуют
1617	794550.85	1324162.41	данные отсутствуют	данные отсутствуют
1617	794550.85	1324162.41	данные отсутствуют	данные отсутствуют

Государственный регистратор		ФГИС ЕГРН
полное наименование должности	подпись	инициалы, фамилия

М.П.

Земельный участок				
(вид объекта недвижимости)				
Лист № ____ Раздела <u>4.2</u>		Всего листов раздела <u>4.2</u> : ____		Всего разделов: ____
30.09.2021 № 99/2021/420885476				
Кадастровый номер:			02:17:000000:195 (единое землепользование)	
Номер точки	Координаты, м		Описание закрепления на местности	Средняя квадратическая погрешность определения координат характерных точек границы части земельного участка, м
	X	Y		
1	2	3	4	5
1617	794550.85	1324162.41	данные отсутствуют	данные отсутствуют
1618	794557.46	1324165.72	данные отсутствуют	данные отсутствуют
1618	794557.46	1324165.72	данные отсутствуют	данные отсутствуют
1618	794557.46	1324165.72	данные отсутствуют	данные отсутствуют
1619	794574.66	1324170.08	данные отсутствуют	данные отсутствуют
1619	794574.66	1324170.08	данные отсутствуют	данные отсутствуют
1620	794592.41	1324182.37	данные отсутствуют	данные отсутствуют
1620	794592.41	1324182.37	данные отсутствуют	данные отсутствуют
1621	794600.49	1324190.7	данные отсутствуют	данные отсутствуют
1621	794600.49	1324190.7	данные отсутствуют	данные отсутствуют
1622	794619.17	1324208.31	данные отсутствуют	данные отсутствуют
1622	794619.17	1324208.31	данные отсутствуют	данные отсутствуют
1623	794625.52	1324218.46	данные отсутствуют	данные отсутствуют
1623	794625.52	1324218.46	данные отсутствуют	данные отсутствуют
1624	794626.86	1324224.49	данные отсутствуют	данные отсутствуют
1624	794626.86	1324224.49	данные отсутствуют	данные отсутствуют
1625	794626.11	1324232.33	данные отсутствуют	данные отсутствуют
Государственный регистратор				ФГИС ЕГРН
полное наименование должности			подпись	инициалы, фамилия

М.П.

Раздел 4.2

Выписка из Единого государственного реестра недвижимости об объекте недвижимости
Сведения о частях земельного участка

Земельный участок				
(вид объекта недвижимости)				
Лист № ____ Раздела <u>4.2</u>		Всего листов раздела <u>4.2</u> : ____		Всего разделов: ____
30.09.2021 № 99/2021/420885476				
Кадастровый номер:			02:17:000000:195 (единое землепользование)	
Номер точки	Координаты, м		Описание закрепления на местности	Средняя квадратическая погрешность определения координат характерных точек границы части земельного участка, м
	X	Y		
1	2	3	4	5
1625	794626.11	1324232.33	данные отсутствуют	данные отсутствуют
1626	794629.31	1324253.14	данные отсутствуют	данные отсутствуют
1626	794629.31	1324253.14	данные отсутствуют	данные отсутствуют
1627	794634.65	1324262.75	данные отсутствуют	данные отсутствуют
1627	794634.65	1324262.75	данные отсутствуют	данные отсутствуют
1628	794635.54	1324263.57	данные отсутствуют	данные отсутствуют
1628	794635.54	1324263.57	данные отсутствуют	данные отсутствуют
1629	794689.82	1324470.99	данные отсутствуют	данные отсутствуют
1630	794684.24	1324471.54	данные отсутствуют	данные отсутствуют
1631	794667.74	1324470.87	данные отсутствуют	данные отсутствуют
1632	794651.57	1324467.5	данные отсутствуют	данные отсутствуют
1633	794636.18	1324461.51	данные отсутствуют	данные отсутствуют
1634	794621.99	1324453.07	данные отсутствуют	данные отсутствуют
1635	794606.21	1324324.38	данные отсутствуют	данные отсутствуют
1636	794445.41	1324103.98	данные отсутствуют	данные отсутствуют
1637	794445.42	1324102.08	данные отсутствуют	данные отсутствуют
1638	794448.35	1324082.64	данные отсутствуют	данные отсутствуют
Государственный регистратор				ФГИС ЕГРН
полное наименование должности			подпись	инициалы, фамилия

М.П.

Земельный участок				
(вид объекта недвижимости)				
Лист № ____ Раздела 4.2		Всего листов раздела 4.2 : ____		Всего разделов: ____
30.09.2021 № 99/2021/420885476				
Кадастровый номер:			02:17:000000:195 (единое землепользование)	
Номер точки	Координаты, м		Описание закрепления на местности	Средняя квадратическая погрешность определения координат характерных точек границы части земельного участка, м
	X	Y		
1	2	3	4	5
1639	794675.32	1324421.26	данные отсутствуют	данные отсутствуют
1640	794673.88	1324421.26	данные отсутствуют	данные отсутствуют
1641	794661.89	1324418.23	данные отсутствуют	данные отсутствуют
1642	794651	1324412.35	данные отсутствуют	данные отсутствуют
1643	794641.89	1324403.98	данные отсутствуют	данные отсутствуют
1644	794635.12	1324393.64	данные отсутствуют	данные отсутствуют
1645	794631.09	1324381.94	данные отсутствуют	данные отсутствуют
1646	794627.54	1324365.88	данные отсутствуют	данные отсутствуют
1647	794625.32	1324354.05	данные отсутствуют	данные отсутствуют
1648	794618.98	1324343.79	данные отсутствуют	данные отсутствуют
1649	794607.67	1324327.37	данные отсутствуют	данные отсутствуют
1650	794137.52	1323961.63	данные отсутствуют	данные отсутствуют
1651	794137.18	1323961.51	данные отсутствуют	данные отсутствуют
1652	794135.38	1323962.18	данные отсутствуют	данные отсутствуют
1653	793911.03	1324053.97	данные отсутствуют	данные отсутствуют
1654	793907.69	1324054.86	данные отсутствуют	данные отсутствуют
1655	793885.27	1324060.18	данные отсутствуют	данные отсутствуют
Государственный регистратор				ФГИС ЕГРН
полное наименование должности			подпись	инициалы, фамилия

М.П.

Раздел 4.2

Земельный участок				
(вид объекта недвижимости)				
Лист № ____ Раздела 4.2		Всего листов раздела 4.2 : ____		Всего разделов: ____
30.09.2021 № 99/2021/420885476				
Кадастровый номер:			02:17:000000:195 (единое землепользование)	
Номер точки	Координаты, м		Описание закрепления на местности	Средняя квадратическая погрешность определения координат характерных точек границы части земельного участка, м
	X	Y		
1	2	3	4	5
1656	793870.82	1324063.97	данные отсутствуют	данные отсутствуют
1657	793859.3	1324073.02	данные отсутствуют	данные отсутствуют
1658	793849.35	1324079.71	данные отсутствуют	данные отсутствуют
1659	793832.97	1324090.63	данные отсутствуют	данные отсутствуют
1660	793822.33	1324096.81	данные отсутствуют	данные отсутствуют
1661	793807.73	1324104.71	данные отсутствуют	данные отсутствуют
1662	793792.8	1324111.78	данные отсутствуют	данные отсутствуют
1663	793780.32	1324115.62	данные отсутствуют	данные отсутствуют
1664	793767.02	1324121.36	данные отсутствуют	данные отсутствуют
1665	793751.35	1324126.61	данные отсутствуют	данные отсутствуют
1666	793730.97	1324132.06	данные отсутствуют	данные отсутствуют
1667	793721.71	1324136.05	данные отсутствуют	данные отсутствуют
1668	794537.72	1324177.25	данные отсутствуют	данные отсутствуют
1669	794281.13	1323949.38	данные отсутствуют	данные отсутствуют
1670	794299.97	1323965.09	данные отсутствуют	данные отсутствуют
1671	794299.08	1323964.66	данные отсутствуют	данные отсутствуют
1672	794285.57	1323953.93	данные отсутствуют	данные отсутствуют
Государственный регистратор				ФГИС ЕГРН
полное наименование должности			подпись	инициалы, фамилия

М.П.

Земельный участок				
(вид объекта недвижимости)				
Лист № ____ Раздела 4.2		Всего листов раздела 4.2 : ____		Всего разделов: ____
30.09.2021 № 99/2021/420885476				
Кадастровый номер:			02:17:000000:195 (единое землепользование)	
Номер точки	Координаты, м		Описание закрепления на местности	Средняя квадратическая погрешность определения координат характерных точек границы части земельного участка, м
	X	Y		
1	2	3	4	5
1673	793962.86	1323988.99	данные отсутствуют	данные отсутствуют
1674	794076.34	1323943.74	данные отсутствуют	данные отсутствуют
1675	794067.2	1323951.13	данные отсутствуют	данные отсутствуют
1676	794056.5	1323957.33	данные отсутствуют	данные отсутствуют
1677	794033.19	1323963.53	данные отсутствуют	данные отсутствуют
1678	794020.76	1323968.82	данные отсутствуют	данные отсутствуют
1679	794009.81	1323974.57	данные отсутствуют	данные отсутствуют
1680	793991.93	1323980.07	данные отсутствуют	данные отсутствуют
1681	793981.59	1323984.37	данные отсутствуют	данные отсутствуют
1682	794480.32	1324131.68	данные отсутствуют	данные отсутствуют
1683	794441.78	1324101.09	данные отсутствуют	данные отсутствуют
1684	794440.95	1324099.66	данные отсутствуют	данные отсутствуют
1685	794437.9	1324089.62	данные отсутствуют	данные отсутствуют
1686	794434.44	1324073.01	данные отсутствуют	данные отсутствуют
1687	794501.78	1324135.26	данные отсутствуют	данные отсутствуют
1688	794489.43	1324134.54	данные отсутствуют	данные отсутствуют

Государственный регистратор		ФГИС ЕГРН
полное наименование должности	подпись	инициалы, фамилия

М.П.

Земельный участок				
(вид объекта недвижимости)				
Лист № ____ Раздела 4.2		Всего листов раздела 4.2 : ____		Всего разделов: ____
30.09.2021 № 99/2021/420885476				
Кадастровый номер:			02:17:000000:195 (единое землепользование)	
Сведения о характерных точках границы части (частей) земельного участка				
Учетный номер части: 4				
Система координат: МСК-05				
Зона №				
Номер точки	Координаты, м		Описание закрепления на местности	Средняя квадратическая погрешность определения координат характерных точек границы части земельного участка, м
	X	Y		
1	2	3	4	5
1	794300.19	1325153.46	данные отсутствуют	данные отсутствуют
1	794300.19	1325153.46	данные отсутствуют	данные отсутствуют
2	794309.63	1325182.17	данные отсутствуют	данные отсутствуют
3	794183.81	1325273.53	данные отсутствуют	данные отсутствуют
14	794171.03	1325285.06	данные отсутствуют	данные отсутствуют
15	793773.64	1325579.2	данные отсутствуют	данные отсутствуют
16	793731.31	1325608.63	данные отсутствуют	данные отсутствуют
17	793684.85	1325624.11	данные отсутствуют	данные отсутствуют
18	793656.15	1325627.52	данные отсутствуют	данные отсутствуют
19	793622.15	1325627.69	данные отсутствуют	данные отсутствуют
20	793651.35	1325610.1	данные отсутствуют	данные отсутствуют
20	793651.35	1325610.1	данные отсутствуют	данные отсутствуют
21	793673.06	1325588.72	данные отсутствуют	данные отсутствуют
22	793671.93	1325585.25	данные отсутствуют	данные отсутствуют
23	793685.92	1325581.14	данные отсутствуют	данные отсутствуют
24	793711.49	1325565.01	данные отсутствуют	данные отсутствуют

Государственный регистратор		ФГИС ЕГРН
полное наименование должности	подпись	инициалы, фамилия

М.П.

Земельный участок				
(вид объекта недвижимости)				
Лист № ____ Раздела 4.2		Всего листов раздела 4.2 : ____		Всего разделов: ____
30.09.2021 № 99/2021/420885476				
Кадастровый номер:			02:17:000000:195 (единое землепользование)	
Номер точки	Координаты, м		Описание закрепления на местности	Средняя квадратическая погрешность определения координат характерных точек границы части земельного участка, м
	X	Y		
1	2	3	4	5
25	793773.69	1325547.87	данные отсутствуют	данные отсутствуют
25	793773.69	1325547.87	данные отсутствуют	данные отсутствуют
26	794174.41	1325239.22	данные отсутствуют	данные отсутствуют
26	794174.41	1325239.22	данные отсутствуют	данные отсутствуют
27	793420.76	1325502.24	данные отсутствуют	данные отсутствуют
27	793420.76	1325502.24	данные отсутствуют	данные отсутствуют
28	793406.61	1325504.75	данные отсутствуют	данные отсутствуют
42	793246.32	1327292.14	данные отсутствуют	данные отсутствуют
42	793246.32	1327292.14	данные отсутствуют	данные отсутствуют
43	793250.44	1327288.85	данные отсутствуют	данные отсутствуют
44	793276.87	1327282.26	данные отсутствуют	данные отсутствуют
45	793284.8	1327267.76	данные отсутствуют	данные отсутствуют
46	793323.12	1327247.98	данные отсутствуют	данные отсутствуют
52	793386.7	1327234.67	данные отсутствуют	данные отсутствуют
53	793423.7	1327238.9	данные отсутствуют	данные отсутствуют
54	793427.4	1327228.86	данные отсутствуют	данные отсутствуют
55	793480.26	1327224.66	данные отсутствуют	данные отсутствуют
Государственный регистратор				ФГИС ЕГРН
полное наименование должности			подпись	инициалы, фамилия

М.П.

Раздел 4.2

Выписка из Единого государственного реестра недвижимости об объекте недвижимости
Сведения о частях земельного участка

Земельный участок				
(вид объекта недвижимости)				
Лист № ____ Раздела 4.2		Всего листов раздела 4.2 : ____		Всего разделов: ____
30.09.2021 № 99/2021/420885476				
Кадастровый номер:			02:17:000000:195 (единое землепользование)	
Номер точки	Координаты, м		Описание закрепления на местности	Средняя квадратическая погрешность определения координат характерных точек границы части земельного участка, м
	X	Y		
1	2	3	4	5
56	793514.94	1327233.72	данные отсутствуют	данные отсутствуют
57	793523.92	1327232.08	данные отсутствуют	данные отсутствуют
58	793524.86	1327231.31	данные отсутствуют	данные отсутствуют
59	793541.06	1327200.38	данные отсутствуют	данные отсутствуют
60	793574.36	1327187.74	данные отсутствуют	данные отсутствуют
61	793579.12	1327165.06	данные отсутствуют	данные отсутствуют
62	793601.32	1327160.3	данные отсутствуют	данные отсутствуют
63	793605.04	1327148.18	данные отсутствуют	данные отсутствуют
64	793619.3	1327142.38	данные отсутствуют	данные отсутствуют
65	793625.64	1327131.84	данные отсутствуют	данные отсутствуют
66	793640.44	1327132.35	данные отсутствуют	данные отсутствуют
67	793700.71	1327098.88	данные отсутствуют	данные отсутствуют
68	793711.66	1327100.06	данные отсутствуют	данные отсутствуют
69	793728.79	1327090.7	данные отсутствуют	данные отсутствуют
70	793759.17	1327046.85	данные отсутствуют	данные отсутствуют
71	793803.03	1327019.86	данные отсутствуют	данные отсутствуют
73	793877.28	1326935.47	данные отсутствуют	данные отсутствуют
Государственный регистратор				ФГИС ЕГРН
полное наименование должности			подпись	инициалы, фамилия

М.П.

Земельный участок				
(вид объекта недвижимости)				
Лист № ____ Раздела 4.2		Всего листов раздела 4.2 : ____		Всего разделов: ____
30.09.2021 № 99/2021/420885476				
Кадастровый номер:			02:17:000000:195 (единое землепользование)	
Номер точки	Координаты, м		Описание закрепления на местности	Средняя квадратическая погрешность определения координат характерных точек границы части земельного участка, м
	X	Y		
1	2	3	4	5
74	793924.53	1326908.48	данные отсутствуют	данные отсутствуют
75	793968.43	1326841.5	данные отсутствуют	данные отсутствуют
76	793964.19	1326810.61	данные отсутствуют	данные отсутствуют
77	793964.13	1326810.14	данные отсутствуют	данные отсутствуют
78	793907.42	1326897.69	данные отсутствуют	данные отсутствуют
79	793821.87	1326979.22	данные отсутствуют	данные отсутствуют
80	793753.6	1327039.88	данные отсутствуют	данные отсутствуют
81	793683.97	1327096.98	данные отсутствуют	данные отсутствуют
82	793609.49	1327132.22	данные отсутствуют	данные отсутствуют
83	793507.83	1327208.71	данные отсутствуют	данные отсутствуют
84	793440.4	1327219.6	данные отсутствуют	данные отсутствуют
85	793321.74	1327245.3	данные отсутствуют	данные отсутствуют
86	793283.57	1327267.87	данные отсутствуют	данные отсутствуют
87	793276.36	1327280.92	данные отсутствуют	данные отсутствуют
88	793249.99	1327287.72	данные отсутствуют	данные отсутствуют
89	793246.17	1327289.98	данные отсутствуют	данные отсутствуют
105	793496.66	1325676.51	данные отсутствуют	данные отсутствуют
Государственный регистратор				ФГИС ЕГРН
полное наименование должности			подпись	инициалы, фамилия

М.П.

Земельный участок				
(вид объекта недвижимости)				
Лист № ____ Раздела 4.2		Всего листов раздела 4.2 : ____		Всего разделов: ____
30.09.2021 № 99/2021/420885476				
Кадастровый номер:			02:17:000000:195 (единое землепользование)	
Номер точки	Координаты, м		Описание закрепления на местности	Средняя квадратическая погрешность определения координат характерных точек границы части земельного участка, м
	X	Y		
1	2	3	4	5
106	793639.62	1325593.34	данные отсутствуют	данные отсутствуют
107	793647.53	1325585.2	данные отсутствуют	данные отсутствуют
108	793590.81	1325584.98	данные отсутствуют	данные отсутствуют
108	793590.81	1325584.98	данные отсутствуют	данные отсутствуют
109	793562.25	1325578.7	данные отсутствуют	данные отсутствуют
109	793562.25	1325578.7	данные отсутствуют	данные отсутствуют
110	793523.74	1325564.03	данные отсутствуют	данные отсутствуют
110	793523.74	1325564.03	данные отсутствуют	данные отсутствуют
111	793481.38	1325542.88	данные отсутствуют	данные отсутствуют
112	793457.6	1325528.98	данные отсутствуют	данные отсутствуют
113	793423.46	1325506.58	данные отсутствуют	данные отсутствуют
113	793423.46	1325506.58	данные отсутствуют	данные отсутствуют
130	791562.31	1327545.72	данные отсутствуют	данные отсутствуют
131	791618.26	1327618.02	данные отсутствуют	данные отсутствуют
132	791690.3	1327710.01	данные отсутствуют	данные отсутствуют
133	791765.58	1327806.4	данные отсутствуют	данные отсутствуют
134	791840.47	1327897.07	данные отсутствуют	данные отсутствуют
Государственный регистратор				ФГИС ЕГРН
полное наименование должности			подпись	инициалы, фамилия

М.П.

Земельный участок			
(вид объекта недвижимости)			
Лист № ____ Раздела 4.2	Всего листов раздела 4.2 : ____	Всего разделов: ____	Всего листов выписки: ____
30.09.2021 № 99/2021/420885476			
Кадастровый номер:		02:17:000000:195 (единое землепользование)	

Номер точки	Координаты, м		Описание закрепления на местности	Средняя квадратическая погрешность определения координат характерных точек границы части земельного участка, м
	X	Y		
1	2	3	4	5
135	791857.36	1327926.12	данные отсутствуют	данные отсутствуют
136	791865.74	1327944.39	данные отсутствуют	данные отсутствуют
137	791871.48	1327964.55	данные отсутствуют	данные отсутствуют
138	791895.79	1328082.82	данные отсутствуют	данные отсутствуют
139	791913.73	1328176.09	данные отсутствуют	данные отсутствуют
139	791913.73	1328176.09	данные отсутствуют	данные отсутствуют
140	791933.43	1328279.13	данные отсутствуют	данные отсутствуют
140	791933.43	1328279.13	данные отсутствуют	данные отсутствуют
141	791960.47	1328294.59	данные отсутствуют	данные отсутствуют
142	791962.48	1328295.39	данные отсутствуют	данные отсутствуют
142	791962.48	1328295.39	данные отсутствуют	данные отсутствуют
143	791974.97	1328300.4	данные отсутствуют	данные отсутствуют
143	791974.97	1328300.4	данные отсутствуют	данные отсутствуют
144	791986.24	1328306.64	данные отсутствуют	данные отсутствуют
144	791986.24	1328306.64	данные отсутствуют	данные отсутствуют
145	791986.28	1328306.67	данные отсутствуют	данные отсутствуют
145	791986.28	1328306.67	данные отсутствуют	данные отсутствуют

Государственный регистратор		ФГИС ЕГРН
полное наименование должности	подпись	инициалы, фамилия

М.П.

Земельный участок			
(вид объекта недвижимости)			
Лист № ____ Раздела 4.2	Всего листов раздела 4.2 : ____	Всего разделов: ____	Всего листов выписки: ____
30.09.2021 № 99/2021/420885476			
Кадастровый номер:		02:17:000000:195 (единое землепользование)	

Номер точки	Координаты, м		Описание закрепления на местности	Средняя квадратическая погрешность определения координат характерных точек границы части земельного участка, м
	X	Y		
1	2	3	4	5
146	791988.72	1328310.74	данные отсутствуют	данные отсутствуют
146	791988.72	1328310.74	данные отсутствуют	данные отсутствуют
147	791997.54	1328315.78	данные отсутствуют	данные отсутствуют
148	792081.91	1328349.5	данные отсутствуют	данные отсутствуют
149	792125.78	1328359.63	данные отсутствуют	данные отсутствуют
150	792138.98	1328369.69	данные отсутствуют	данные отсутствуют
151	792139.37	1328369.78	данные отсутствуют	данные отсутствуют
152	792139.4	1328369.79	данные отсутствуют	данные отсутствуют
153	792163.15	1328383.54	данные отсутствуют	данные отсутствуют
154	792185.65	1328397.3	данные отсутствуют	данные отсутствуют
155	792185.68	1328397.34	данные отсутствуют	данные отсутствуют
156	792185.69	1328397.36	данные отсутствуют	данные отсутствуют
157	792187.56	1328406.7	данные отсутствуют	данные отсутствуют
158	792196.65	1328413.63	данные отсутствуют	данные отсутствуют
159	792250.64	1328413.63	данные отсутствуют	данные отсутствуют
160	792291.14	1328403.5	данные отсутствуют	данные отсутствуют
161	792331.64	1328356.26	данные отсутствуют	данные отсутствуют

Государственный регистратор		ФГИС ЕГРН
полное наименование должности	подпись	инициалы, фамилия

М.П.

Земельный участок				
(вид объекта недвижимости)				
Лист № ____ Раздела 4.2		Всего листов раздела 4.2 : ____		Всего разделов: ____
30.09.2021 № 99/2021/420885476				
Кадастровый номер:			02:17:000000:195 (единое землепользование)	
Номер точки	Координаты, м		Описание закрепления на местности	Средняя квадратическая погрешность определения координат характерных точек границы части земельного участка, м
	X	Y		
1	2	3	4	5
163	792338.05	1328344.89	данные отсутствуют	данные отсутствуют
164	792338.04	1328344.86	данные отсутствуют	данные отсутствуют
165	792338.05	1328344.82	данные отсутствуют	данные отсутствуют
166	792338.09	1328344.78	данные отсутствуют	данные отсутствуют
167	792338.12	1328344.77	данные отсутствуют	данные отсутствуют
168	792349.61	1328343.69	данные отсутствуют	данные отсутствуют
169	792365.39	1328332.64	данные отсутствуют	данные отсутствуют
170	792378.89	1328312.38	данные отсутствуют	данные отсутствуют
171	792375.61	1328298.44	данные отсутствуют	данные отсутствуют
177	792365.39	1328255.02	данные отсутствуют	данные отсутствуют
178	792372.84	1328227.69	данные отсутствуют	данные отсутствуют
179	792369.96	1328225.53	данные отсутствуют	данные отсутствуют
180	792369.93	1328225.5	данные отсутствуют	данные отсутствуют
181	792369.92	1328225.46	данные отсутствуют	данные отсутствуют
182	792369.92	1328225.44	данные отсутствуют	данные отсутствуют
183	792373.05	1328212.94	данные отсутствуют	данные отсутствуют
184	792373.06	1328212.92	данные отсутствуют	данные отсутствуют
Государственный регистратор				ФГИС ЕГРН
полное наименование должности			подпись	инициалы, фамилия

М.П.

Раздел 4.2

Выписка из Единого государственного реестра недвижимости об объекте недвижимости
Сведения о частях земельного участка

Земельный участок				
(вид объекта недвижимости)				
Лист № ____ Раздела 4.2		Всего листов раздела 4.2 : ____		Всего разделов: ____
30.09.2021 № 99/2021/420885476				
Кадастровый номер:			02:17:000000:195 (единое землепользование)	
Номер точки	Координаты, м		Описание закрепления на местности	Средняя квадратическая погрешность определения координат характерных точек границы части земельного участка, м
	X	Y		
1	2	3	4	5
185	792373.07	1328212.91	данные отсутствуют	данные отсутствуют
186	792380.55	1328202.94	данные отсутствуют	данные отсутствуют
189	792382.42	1328177.31	данные отсутствуют	данные отсутствуют
190	792382.43	1328177.29	данные отсутствуют	данные отсутствуют
191	792382.47	1328177.25	данные отсутствуют	данные отсутствуют
192	792382.51	1328177.24	данные отсутствуют	данные отсутствуют
193	792389.73	1328177.6	данные отсутствуют	данные отсутствуют
194	792395.76	1328160.51	данные отсутствуют	данные отсутствуют
195	792443.01	1328120.03	данные отсутствуют	данные отсутствуют
196	792470.01	1328099.78	данные отсутствуют	данные отсутствуют
197	792473.38	1328032.27	данные отсутствуют	данные отсутствуют
198	792459.49	1328024.29	данные отсутствуют	данные отсутствуют
199	792483.66	1327992.42	данные отсутствуют	данные отсутствуют
200	792478.22	1327950.8	данные отсутствуют	данные отсутствуют
201	792476.63	1327903.87	данные отсутствуют	данные отсутствуют
202	792493.55	1327875.39	данные отсутствуют	данные отсутствуют
203	792527.39	1327865.9	данные отсутствуют	данные отсутствуют
Государственный регистратор				ФГИС ЕГРН
полное наименование должности			подпись	инициалы, фамилия

М.П.

Земельный участок			
(вид объекта недвижимости)			
Лист № ____	Раздела 4.2	Всего листов раздела 4.2 : ____	Всего разделов: ____
30.09.2021 № 99/2021/420885476		Всего листов выписки: ____	
Кадастровый номер:		02:17:000000:195 (единое землепользование)	

Номер точки	Координаты, м		Описание закрепления на местности	Средняя квадратическая погрешность определения координат характерных точек границы части земельного участка, м
	X	Y		
1	2	3	4	5
204	792540.6	1327863.26	данные отсутствуют	данные отсутствуют
205	792551.17	1327852.19	данные отсутствуют	данные отсутствуют
206	792567.82	1327817.38	данные отсутствуют	данные отсутствуют
207	792575.49	1327779.94	данные отсутствуют	данные отсутствуют
208	792570.73	1327764.66	данные отсутствуют	данные отсутствуют
209	792551.43	1327756.74	данные отсутствуют	данные отсутствуют
210	792546.16	1327746.72	данные отсутствуют	данные отсутствуют
211	792551.7	1327722.46	данные отсутствуют	данные отсутствуют
212	792548.2	1327683.62	данные отсутствуют	данные отсутствуют
213	792832.81	1327508.22	данные отсутствуют	данные отсутствуют
214	792873.78	1327496.35	данные отсутствуют	данные отсутствуют
215	792946.46	1327471.31	данные отсутствуют	данные отсутствуют
216	793017.17	1327470.38	данные отсутствуют	данные отсутствуют
217	793032.5	1327481.47	данные отсутствуют	данные отсутствуют
218	793047.3	1327465.65	данные отсутствуют	данные отсутствуют
219	793068.98	1327455.1	данные отсутствуют	данные отсутствуют
220	793109.68	1327412.38	данные отсутствуют	данные отсутствуют

Государственный регистратор		ФГИС ЕГРН
полное наименование должности	подпись	инициалы, фамилия

М.П.

Земельный участок			
(вид объекта недвижимости)			
Лист № ____	Раздела 4.2	Всего листов раздела 4.2 : ____	Всего разделов: ____
30.09.2021 № 99/2021/420885476		Всего листов выписки: ____	
Кадастровый номер:		02:17:000000:195 (единое землепользование)	

Номер точки	Координаты, м		Описание закрепления на местности	Средняя квадратическая погрешность определения координат характерных точек границы части земельного участка, м
	X	Y		
1	2	3	4	5
221	793118.67	1327398.14	данные отсутствуют	данные отсутствуют
222	793131.36	1327395.5	данные отсутствуют	данные отсутствуют
223	793166.78	1327397.62	данные отсутствуют	данные отсутствуют
224	793163.61	1327382.34	данные отсутствуют	данные отсутствуют
230	792346.32	1328155.41	данные отсутствуют	данные отсутствуют
231	792313.52	1328348.52	данные отсутствуют	данные отсутствуют
232	792247.25	1328388.23	данные отсутствуют	данные отсутствуют
233	791969.66	1328259.45	данные отсутствуют	данные отсутствуют
233	791969.66	1328259.45	данные отсутствуют	данные отсутствуют
234	791872.37	1327924.62	данные отсутствуют	данные отсутствуют
235	791570.89	1327543.65	данные отсутствуют	данные отсутствуют
245	791300.24	1326678.99	данные отсутствуют	данные отсутствуют
246	791290.52	1326766.67	данные отсутствуют	данные отсутствуют
247	791281.53	1326858.41	данные отсутствуют	данные отсутствуют
248	791274.03	1326965.53	данные отсутствуют	данные отсутствуют
249	791270.92	1327031.1	данные отсутствуют	данные отсутствуют
250	791264.76	1327129.2	данные отсутствуют	данные отсутствуют

Государственный регистратор		ФГИС ЕГРН
полное наименование должности	подпись	инициалы, фамилия

М.П.

Земельный участок				
(вид объекта недвижимости)				
Лист № ____ Раздела 4.2		Всего листов раздела 4.2 : ____		Всего разделов: ____
30.09.2021 № 99/2021/420885476				
Кадастровый номер:			02:17:000000:195 (единое землепользование)	
Номер точки	Координаты, м		Описание закрепления на местности	Средняя квадратическая погрешность определения координат характерных точек границы части земельного участка, м
	X	Y		
1	2	3	4	5
251	791264.7	1327155.64	данные отсутствуют	данные отсутствуют
252	791267.36	1327163.23	данные отсутствуют	данные отсутствуют
253	791274.46	1327173.18	данные отсутствуют	данные отсутствуют
254	791286.23	1327188.5	данные отсутствуют	данные отсутствуют
255	791355.89	1327281.59	данные отсутствуют	данные отсутствуют
256	791402.92	1327342.09	данные отсутствуют	данные отсутствуют
257	791459.79	1327414.55	данные отсутствуют	данные отсутствуют
263	791471.98	1327373.02	данные отсутствуют	данные отсутствуют
264	791454.54	1327406.64	данные отсутствуют	данные отсутствуют
265	791270.05	1327165.54	данные отсутствуют	данные отсутствуют
266	791269.33	1327141.57	данные отсутствуют	данные отсутствуют
267	791282.57	1327006.71	данные отсутствуют	данные отсутствуют
268	791301.89	1326767.4	данные отсутствуют	данные отсутствуют
269	791315.85	1326659.37	данные отсутствуют	данные отсутствуют
280	792315.73	1329275.92	данные отсутствуют	данные отсутствуют
281	792288.33	1329278.29	данные отсутствуют	данные отсутствуют
282	792303.1	1329304.75	данные отсутствуют	данные отсутствуют
Государственный регистратор				ФГИС ЕГРН
полное наименование должности			подпись	инициалы, фамилия

М.П.

Раздел 4.2

Выписка из Единого государственного реестра недвижимости об объекте недвижимости
Сведения о частях земельного участка

Земельный участок				
(вид объекта недвижимости)				
Лист № ____ Раздела 4.2		Всего листов раздела 4.2 : ____		Всего разделов: ____
30.09.2021 № 99/2021/420885476				
Кадастровый номер:			02:17:000000:195 (единое землепользование)	
Номер точки	Координаты, м		Описание закрепления на местности	Средняя квадратическая погрешность определения координат характерных точек границы части земельного участка, м
	X	Y		
1	2	3	4	5
283	792364.55	1329413.55	данные отсутствуют	данные отсутствуют
284	792418.17	1329510.1	данные отсутствуют	данные отсутствуют
285	792462.95	1329590.99	данные отсутствуют	данные отсутствуют
286	792505.72	1329667.09	данные отсутствуют	данные отсутствуют
287	792541.46	1329730.58	данные отсутствуют	данные отсутствуют
288	792586.81	1329809.44	данные отсутствуют	данные отсутствуют
289	792623.87	1329872.3	данные отсутствуют	данные отсутствуют
290	792652.3	1329922.8	данные отсутствуют	данные отсутствуют
291	792678.95	1329967.17	данные отсутствуют	данные отсутствуют
292	792717.53	1330033.52	данные отсутствуют	данные отсутствуют
293	792755.91	1330098.63	данные отсутствуют	данные отсутствуют
294	792791.79	1330159.78	данные отсутствуют	данные отсутствуют
295	792803.84	1330146.88	данные отсутствуют	данные отсутствуют
296	792670.9	1329937.4	данные отсутствуют	данные отсутствуют
297	792459.53	1329568.01	данные отсутствуют	данные отсутствуют
298	792301.63	1329277.37	данные отсутствуют	данные отсутствуют
308	790468.75	1327367.45	данные отсутствуют	данные отсутствуют
Государственный регистратор				ФГИС ЕГРН
полное наименование должности			подпись	инициалы, фамилия

М.П.

Земельный участок			
(вид объекта недвижимости)			
Лист № ____ Раздела 4.2	Всего листов раздела 4.2 : ____	Всего разделов: ____	Всего листов выписки: ____
30.09.2021 № 99/2021/420885476			
Кадастровый номер:		02:17:000000:195 (единое землепользование)	

Номер точки	Координаты, м		Описание закрепления на местности	Средняя квадратическая погрешность определения координат характерных точек границы части земельного участка, м
	X	Y		
1	2	3	4	5
309	790466.14	1327362.03	данные отсутствуют	данные отсутствуют
310	790466.64	1327364.65	данные отсутствуют	данные отсутствуют
312	790527.8	1327404.44	данные отсутствуют	данные отсутствуют
313	790539.53	1327417.56	данные отсутствуют	данные отсутствуют
314	790704.44	1327555.16	данные отсутствуют	данные отсутствуют
315	790763.25	1327483.85	данные отсутствуют	данные отсутствуют
316	790763.99	1327481.03	данные отсутствуют	данные отсутствуют
318	790766.71	1327474.58	данные отсутствуют	данные отсутствуют
319	790766.72	1327474.55	данные отсутствуют	данные отсутствуют
320	790769.63	1327471.43	данные отсутствуют	данные отсутствуют
321	790769.65	1327471.41	данные отсутствуют	данные отсутствуют
322	790769.7	1327471.4	данные отсутствуют	данные отсутствуют
323	790773.66	1327471.23	данные отсутствуют	данные отсутствуют
325	790883.45	1327473.66	данные отсутствуют	данные отсутствуют
326	790889.11	1327472.12	данные отсутствуют	данные отсутствуют
327	790889.13	1327472.12	данные отсутствуют	данные отсутствуют
329	790920.39	1327473.99	данные отсутствуют	данные отсутствуют

Государственный регистратор		ФГИС ЕГРН
полное наименование должности	подпись	инициалы, фамилия

М.П.

Земельный участок			
(вид объекта недвижимости)			
Лист № ____ Раздела 4.2	Всего листов раздела 4.2 : ____	Всего разделов: ____	Всего листов выписки: ____
30.09.2021 № 99/2021/420885476			
Кадастровый номер:		02:17:000000:195 (единое землепользование)	

Номер точки	Координаты, м		Описание закрепления на местности	Средняя квадратическая погрешность определения координат характерных точек границы части земельного участка, м
	X	Y		
1	2	3	4	5
331	790932.3	1327480.26	данные отсутствуют	данные отсутствуют
332	790932.32	1327480.27	данные отсутствуют	данные отсутствуют
333	790939.88	1327487.39	данные отсутствуют	данные отсутствуют
334	790962.64	1327492.93	данные отсутствуют	данные отсутствуют
335	791000.1	1327502.04	данные отсутствуют	данные отсутствуют
336	791070.97	1327598.45	данные отсутствуют	данные отсутствуют
337	791165.01	1327726.37	данные отсутствуют	данные отсутствуют
338	791190.96	1327718.43	данные отсутствуют	данные отсутствуют
339	791207.83	1327688.05	данные отсутствуют	данные отсутствуют
340	791211.1	1327667.35	данные отсутствуют	данные отсутствуют
340	791211.1	1327667.35	данные отсутствуют	данные отсутствуют
538	791480.2	1327440.76	данные отсутствуют	данные отсутствуют
539	791501.57	1327469.03	данные отсутствуют	данные отсутствуют
540	791524.41	1327499.65	данные отсутствуют	данные отсутствуют
541	791548.93	1327527.97	данные отсутствуют	данные отсутствуют
543	791551.75	1327524.69	данные отсутствуют	данные отсутствуют
544	791482.71	1327440.63	данные отсутствуют	данные отсутствуют

Государственный регистратор		ФГИС ЕГРН
полное наименование должности	подпись	инициалы, фамилия

М.П.

Земельный участок				
(вид объекта недвижимости)				
Лист № ____ Раздела 4.2		Всего листов раздела 4.2 : ____		Всего разделов: ____
30.09.2021 № 99/2021/420885476				
Кадастровый номер:			02:17:000000:195 (единое землепользование)	
Номер точки	Координаты, м		Описание закрепления на местности	Средняя квадратическая погрешность определения координат характерных точек границы части земельного участка, м
	X	Y		
1	2	3	4	5
606	791284.6	1326709.96	данные отсутствуют	данные отсутствуют
607	791283.88	1326718.45	данные отсутствуют	данные отсутствуют
608	791274.57	1326763.87	данные отсутствуют	данные отсутствуют
610	791257.38	1326965.41	данные отсутствуют	данные отсутствуют
610	791257.38	1326965.41	данные отсутствуют	данные отсутствуют
611	791254.43	1327030.15	данные отсутствуют	данные отсутствуют
611	791254.43	1327030.15	данные отсутствуют	данные отсутствуют
612	791249.41	1327129.85	данные отсутствуют	данные отсутствуют
612	791249.41	1327129.85	данные отсутствуют	данные отсутствуют
615	792404.2	1329530.7	данные отсутствуют	данные отсутствуют
616	792647.18	1329949.17	данные отсутствуют	данные отсутствуют
617	792746.15	1330120.37	данные отсутствуют	данные отсутствуют
618	792723.21	1330151.38	данные отсутствуют	данные отсутствуют
626	792266.38	1329280.04	данные отсутствуют	данные отсутствуют
627	792293.41	1329324.95	данные отсутствуют	данные отсутствуют
1070	794420.76	1325018.51	данные отсутствуют	данные отсутствуют
1071	794612.58	1324968.96	данные отсутствуют	данные отсутствуют
Государственный регистратор				ФГИС ЕГРН
полное наименование должности			подпись	инициалы, фамилия

М.П.

Раздел 4.2

Выписка из Единого государственного реестра недвижимости об объекте недвижимости
Сведения о частях земельного участка

Земельный участок				
(вид объекта недвижимости)				
Лист № ____ Раздела 4.2		Всего листов раздела 4.2 : ____		Всего разделов: ____
30.09.2021 № 99/2021/420885476				
Кадастровый номер:			02:17:000000:195 (единое землепользование)	
Номер точки	Координаты, м		Описание закрепления на местности	Средняя квадратическая погрешность определения координат характерных точек границы части земельного участка, м
	X	Y		
1	2	3	4	5
1072	794828.29	1324952.15	данные отсутствуют	данные отсутствуют
1078	794616.16	1324427.73	данные отсутствуют	данные отсутствуют
1079	794604.18	1324303.25	данные отсутствуют	данные отсутствуют
1079	794604.18	1324303.25	данные отсутствуют	данные отсутствуют
1080	794572.52	1324204.87	данные отсутствуют	данные отсутствуют
1080	794572.52	1324204.87	данные отсутствуют	данные отсутствуют
1081	794234.75	1323936.76	данные отсутствуют	данные отсутствуют
1082	794130.56	1323963.41	данные отсутствуют	данные отсутствуют
1088	793684.12	1324110.19	данные отсутствуют	данные отсутствуют
1089	793687.42	1324102.76	данные отсутствуют	данные отсутствуют
1090	794071.29	1323944.2	данные отсутствуют	данные отсутствуют
1090	794071.29	1323944.2	данные отсутствуют	данные отсутствуют
1091	794254.88	1323927.51	данные отсутствуют	данные отсутствуют
1092	794405.09	1324052.69	данные отсутствуют	данные отсутствуют
1092	794405.09	1324052.69	данные отсутствуют	данные отсутствуют
1094	794655.44	1324353.11	данные отсутствуют	данные отсутствуют
1094	794655.44	1324353.11	данные отсутствуют	данные отсутствуют
Государственный регистратор				ФГИС ЕГРН
полное наименование должности			подпись	инициалы, фамилия

М.П.

Земельный участок				
(вид объекта недвижимости)				
Лист № ____ Раздела 4.2		Всего листов раздела 4.2 : ____		Всего разделов: ____
30.09.2021 № 99/2021/420885476				
Кадастровый номер:			02:17:000000:195 (единое землепользование)	
Номер точки	Координаты, м		Описание закрепления на местности	Средняя квадратическая погрешность определения координат характерных точек границы части земельного участка, м
	X	Y		
1	2	3	4	5
1095	794830.69	1324953.95	данные отсутствуют	данные отсутствуют
1096	794613.72	1324970.64	данные отсутствуют	данные отсутствуют
1097	794288.26	1325087.47	данные отсутствуют	данные отсутствуют
1225	791270.69	1326794.32	данные отсутствуют	данные отсутствуют
1226	791263	1326854.67	данные отсутствуют	данные отсутствуют
1226	791263	1326854.67	данные отсутствуют	данные отсутствуют
1227	791230.59	1327399	данные отсутствуют	данные отсутствуют
1228	791211.93	1327475.71	данные отсутствуют	данные отсутствуют
1229	791190.32	1327688.98	данные отсутствуют	данные отсутствуют
1230	791159.73	1327719.18	данные отсутствуют	данные отсутствуют
1231	791146.86	1327701.67	данные отсутствуют	данные отсутствуют
1232	791169.71	1327679.11	данные отсутствуют	данные отсутствуют
1233	791190.69	1327472.06	данные отсутствуют	данные отсутствуют
1234	791210.03	1327392.58	данные отсутствуют	данные отсутствуют
1235	790995.08	1327437.1	данные отсутствуют	данные отсутствуют
1236	790743.37	1327449.29	данные отсутствуют	данные отсутствуют
1237	790689.58	1327542.76	данные отсутствуют	данные отсутствуют
Государственный регистратор				ФГИС ЕГРН
полное наименование должности			подпись	инициалы, фамилия

М.П.

Земельный участок				
(вид объекта недвижимости)				
Лист № ____ Раздела 4.2		Всего листов раздела 4.2 : ____		Всего разделов: ____
30.09.2021 № 99/2021/420885476				
Кадастровый номер:			02:17:000000:195 (единое землепользование)	
Номер точки	Координаты, м		Описание закрепления на местности	Средняя квадратическая погрешность определения координат характерных точек границы части земельного участка, м
	X	Y		
1	2	3	4	5
1238	790672.82	1327528.78	данные отсутствуют	данные отсутствуют
1239	790717.23	1327451.6	данные отсутствуют	данные отсутствуют
1240	790594.86	1327463.72	данные отсутствуют	данные отсутствуют
1241	790571.72	1327444.42	данные отсутствуют	данные отсутствуют
1242	790736.19	1327428.12	данные отсутствуют	данные отсутствуют
1243	790992.37	1327415.71	данные отсутствуют	данные отсутствуют
1244	791214.26	1327369.75	данные отсутствуют	данные отсутствуют
1245	791250.84	1326766.48	данные отсутствуют	данные отсутствуют
1246	791274.81	1326726.35	данные отсутствуют	данные отсутствуют
1247	794305.75	1325170.37	данные отсутствуют	данные отсутствуют
1248	793673.06	1325625.51	данные отсутствуют	данные отсутствуют
1249	793660.66	1325626.98	данные отсутствуют	данные отсутствуют
1250	793636.28	1325619.18	данные отсутствуют	данные отсутствуют
1251	793657.99	1325603.56	данные отсутствуют	данные отсутствуют
1252	793664.06	1325605.5	данные отсутствуют	данные отсутствуют
1253	793725.84	1325561.06	данные отсутствуют	данные отсутствуют
1254	793445.51	1325521.05	данные отсутствуют	данные отсутствуют
Государственный регистратор				ФГИС ЕГРН
полное наименование должности			подпись	инициалы, фамилия

М.П.

Земельный участок				
(вид объекта недвижимости)				
Лист № ____ Раздела 4.2		Всего листов раздела 4.2 : ____		Всего разделов: ____
30.09.2021 № 99/2021/420885476				
Кадастровый номер:			02:17:000000:195 (единое землепользование)	
Номер точки	Координаты, м		Описание закрепления на местности	Средняя квадратическая погрешность определения координат характерных точек границы части земельного участка, м
	X	Y		
1	2	3	4	5
1255	793454.92	1325538.5	данные отсутствуют	данные отсутствуют
1256	793504.28	1325554.31	данные отсутствуют	данные отсутствуют
1257	793600.12	1325585.02	данные отсутствуют	данные отсутствуют
1258	793634.82	1325596.13	данные отсутствуют	данные отсутствуют
1259	793609.8	1325610.69	данные отсутствуют	данные отсутствуют
1260	793459.37	1325562.5	данные отсутствуют	данные отсутствуют
1261	793501.17	1325673.88	данные отсутствуют	данные отсутствуют
1262	793484	1325689.33	данные отсутствуют	данные отсутствуют
1263	793435.81	1325560.91	данные отсутствуют	данные отсутствуют
1264	793436.2	1325555.18	данные отсутствуют	данные отсутствуют
1265	793360.93	1325531.95	данные отсутствуют	данные отсутствуют
1266	793217.49	1325682.55	данные отсутствуют	данные отсутствуют
1267	793052.93	1325847.53	данные отсутствуют	данные отсутствуют
1268	792790.45	1325810.06	данные отсутствуют	данные отсутствуют
1269	792813.49	1325791.63	данные отсутствуют	данные отсутствуют
1270	793045.31	1325824.73	данные отсутствуют	данные отсутствуют
1271	793202.09	1325667.55	данные отсутствуют	данные отсутствуют
Государственный регистратор				ФГИС ЕГРН
полное наименование должности			подпись	инициалы, фамилия

М.П.

Раздел 4.2

Выписка из Единого государственного реестра недвижимости об объекте недвижимости
Сведения о частях земельного участка

Земельный участок				
(вид объекта недвижимости)				
Лист № ____ Раздела 4.2		Всего листов раздела 4.2 : ____		Всего разделов: ____
30.09.2021 № 99/2021/420885476				
Кадастровый номер:			02:17:000000:195 (единое землепользование)	
Номер точки	Координаты, м		Описание закрепления на местности	Средняя квадратическая погрешность определения координат характерных точек границы части земельного участка, м
	X	Y		
1	2	3	4	5
1272	793354.55	1325507.48	данные отсутствуют	данные отсутствуют
1273	793425.58	1325529.4	данные отсутствуют	данные отсутствуют
1274	793411.79	1325503.83	данные отсутствуют	данные отсутствуют
1275	792706.71	1330147.66	данные отсутствуют	данные отсутствуют
1276	792696.78	1330132.51	данные отсутствуют	данные отсутствуют
1277	792695.27	1330130.05	данные отсутствуют	данные отсутствуют
1278	792658.94	1330066.94	данные отсутствуют	данные отсутствуют
1279	792565.39	1329904.87	данные отсутствуют	данные отсутствуют
1280	792565.29	1329904.7	данные отсутствуют	данные отсутствуют
1281	792529.29	1329841.76	данные отсутствуют	данные отсутствуют
1282	792481.9	1329759.58	данные отсутствуют	данные отсутствуют
1283	792481.81	1329759.41	данные отсутствуют	данные отсутствуют
1284	792446.42	1329697.48	данные отсутствуют	данные отсутствуют
1285	792446.29	1329697.25	данные отсутствуют	данные отсутствуют
1286	792404.53	1329623.27	данные отсутствуют	данные отсутствуют
1287	792404.48	1329623.18	данные отсутствуют	данные отсутствуют
1288	792358.93	1329542.11	данные отсутствуют	данные отсутствуют
Государственный регистратор				ФГИС ЕГРН
полное наименование должности			подпись	инициалы, фамилия

М.П.

Земельный участок			
(вид объекта недвижимости)			
Лист № ____ Раздела 4.2	Всего листов раздела 4.2 : ____	Всего разделов: ____	Всего листов выписки: ____
30.09.2021 № 99/2021/420885476			
Кадастровый номер:		02:17:000000:195 (единое землепользование)	

Номер точки	Координаты, м		Описание закрепления на местности	Средняя квадратическая погрешность определения координат характерных точек границы части земельного участка, м
	X	Y		
1	2	3	4	5
1289	792358.73	1329541.75	данные отсутствуют	данные отсутствуют
1290	792306.32	1329446.64	данные отсутствуют	данные отсутствуют
1291	792250.37	1329350.41	данные отсутствуют	данные отсутствуют
1292	792229.01	1329314.91	данные отсутствуют	данные отсутствуют
1293	791986.26	1328289.74	данные отсутствуют	данные отсутствуют
1294	791990.32	1328304.42	данные отсутствуют	данные отсутствуют
1295	791991.08	1328307.55	данные отсутствуют	данные отсутствуют
1296	791992.15	1328312.7	данные отсутствуют	данные отсутствуют
1297	791961.24	1328294.9	данные отсутствуют	данные отсутствуют
1298	791512.96	1327401.45	данные отсутствуют	данные отсутствуют
1299	791514.23	1327403.08	данные отсутствуют	данные отсутствуют
1300	791594.75	1327505.68	данные отсутствуют	данные отсутствуют
1301	791595.83	1327507.12	данные отсутствуют	данные отсутствуют
1302	791364.07	1326584.34	данные отсутствуют	данные отсутствуют
1303	791363.63	1326588.32	данные отсутствуют	данные отсутствуют
1304	791481.54	1327361.28	данные отсутствуют	данные отсутствуют
1305	791483.93	1327364.33	данные отсутствуют	данные отсутствуют

Государственный регистратор		ФГИС ЕГРН
полное наименование должности	подпись	инициалы, фамилия

М.П.

Земельный участок			
(вид объекта недвижимости)			
Лист № ____ Раздела 4.2	Всего листов раздела 4.2 : ____	Всего разделов: ____	Всего листов выписки: ____
30.09.2021 № 99/2021/420885476			
Кадастровый номер:		02:17:000000:195 (единое землепользование)	

Номер точки	Координаты, м		Описание закрепления на местности	Средняя квадратическая погрешность определения координат характерных точек границы части земельного участка, м
	X	Y		
1	2	3	4	5
1306	791476	1327374.02	данные отсутствуют	данные отсутствуют
1307	791608.57	1327523.8	данные отсутствуют	данные отсутствуют
1308	791609.1	1327524.49	данные отсутствуют	данные отсутствуют
1309	791981.63	1328265.01	данные отсутствуют	данные отсутствуют
1310	791982.54	1328269.74	данные отсутствуют	данные отсутствуют
1311	791982.93	1328273.9	данные отсутствуют	данные отсутствуют
1312	791939.68	1328282.71	данные отсутствуют	данные отсутствуют
1313	791241.22	1327246.94	данные отсутствуют	данные отсутствуют
1314	791234.2	1327237.03	данные отсутствуют	данные отсутствуют
1315	791196.12	1327185.91	данные отсутствуют	данные отсутствуют
1316	791199.48	1327127.17	данные отсутствуют	данные отсутствуют
1317	791204.49	1327027.76	данные отсутствуют	данные отсутствуют
1318	791207.43	1326963.13	данные отсутствуют	данные отсутствуют
1319	791207.44	1326962.88	данные отсутствуют	данные отсутствуют
1320	791213.06	1326852.14	данные отсутствуют	данные отсутствуют
1321	791213.4	1326848.35	данные отсутствуют	данные отсутствуют
1322	791216.51	1326823.94	данные отсутствуют	данные отсутствуют

Государственный регистратор		ФГИС ЕГРН
полное наименование должности	подпись	инициалы, фамилия

М.П.

Земельный участок			
(вид объекта недвижимости)			
Лист № ____ Раздела 4.2	Всего листов раздела 4.2 : ____	Всего разделов: ____	Всего листов выписки: ____
30.09.2021 № 99/2021/420885476			
Кадастровый номер:		02:17:000000:195 (единое землепользование)	

Номер точки	Координаты, м		Описание закрепления на местности	Средняя квадратическая погрешность определения координат характерных точек границы части земельного участка, м
	X	Y		
1	2	3	4	5
1323	794189.65	1325283.56	данные отсутствуют	данные отсутствуют
1324	794187.63	1325284.96	данные отсутствуют	данные отсутствуют
1325	794176.23	1325293.21	данные отсутствуют	данные отсутствуют
1326	793575.25	1325630.79	данные отсутствуют	данные отсутствуют
1327	793552.84	1325625.45	данные отсутствуют	данные отсутствуют
1328	793548.97	1325624.36	данные отсутствуют	данные отсутствуют
1329	793548.26	1325624.13	данные отсутствуют	данные отсутствуют
1330	793528.73	1325617.46	данные отсутствуют	данные отсутствуют
1331	793524.2	1325615.66	данные отсутствуют	данные отсутствуют
1332	793503.91	1325606.44	данные отсутствуют	данные отсутствуют
1333	793502.84	1325605.94	данные отсутствуют	данные отсутствуют
1334	793453.62	1325582.15	данные отсутствуют	данные отсутствуют
1335	793449.68	1325580.02	данные отсутствуют	данные отсутствуют
1336	793417.43	1325560.7	данные отсутствуют	данные отсутствуют
1337	793413.74	1325558.26	данные отсутствуют	данные отсутствуют
1338	793411.12	1325556.22	данные отсутствуют	данные отсутствуют
1339	793391.79	1325540.11	данные отсутствуют	данные отсутствуют
Государственный регистратор				ФГИС ЕГРН
полное наименование должности			подпись	инициалы, фамилия

М.П.

Раздел 4.2

Выписка из Единого государственного реестра недвижимости об объекте недвижимости
Сведения о частях земельного участка

Земельный участок			
(вид объекта недвижимости)			
Лист № ____ Раздела 4.2	Всего листов раздела 4.2 : ____	Всего разделов: ____	Всего листов выписки: ____
30.09.2021 № 99/2021/420885476			
Кадастровый номер:		02:17:000000:195 (единое землепользование)	

Номер точки	Координаты, м		Описание закрепления на местности	Средняя квадратическая погрешность определения координат характерных точек границы части земельного участка, м
	X	Y		
1	2	3	4	5
1340	793383.35	1325531.09	данные отсутствуют	данные отсутствуют
1341	793381.91	1325528.99	данные отсутствуют	данные отсутствуют
1342	793369.72	1325510.28	данные отсутствуют	данные отсутствуют
1343	793368.09	1325507.6	данные отсутствуют	данные отсутствуют
1344	793358.12	1325489.97	данные отсутствуют	данные отсутствуют
1345	794277.24	1325081.54	данные отсутствуют	данные отсутствуют
1346	794321.22	1325050.85	данные отсутствуют	данные отсутствуют
1347	794322.6	1325049.91	данные отсутствуют	данные отсутствуют
1348	794395.16	1325002.81	данные отсутствуют	данные отсутствуют
1349	794396.62	1325002.05	данные отсутствуют	данные отсутствуют
1350	794820.98	1324926.96	данные отсутствуют	данные отсутствуют
1351	794822.76	1324926.75	данные отсутствуют	данные отсутствуют
1352	791147.63	1327579.87	данные отсутствуют	данные отсутствуют
1352	791147.63	1327579.87	данные отсутствуют	данные отсутствуют
1353	790920.42	1327474	данные отсутствуют	данные отсутствуют
1354	790907.9	1327472.5	данные отсутствуют	данные отсутствуют
1355	790907.51	1327468.58	данные отсутствуют	данные отсутствуют
Государственный регистратор				ФГИС ЕГРН
полное наименование должности			подпись	инициалы, фамилия

М.П.

Земельный участок				
(вид объекта недвижимости)				
Лист № ____ Раздела <u>4.2</u>		Всего листов раздела <u>4.2</u> : ____		Всего разделов: ____
30.09.2021 № 99/2021/420885476				
Кадастровый номер:			02:17:000000:195 (единое землепользование)	
Номер точки	Координаты, м		Описание закрепления на местности	Средняя квадратическая погрешность определения координат характерных точек границы части земельного участка, м
	X	Y		
1	2	3	4	5
1356	790903.55	1327464.38	данные отсутствуют	данные отсутствуют
1357	790895.18	1327463.54	данные отсутствуют	данные отсутствуют
1358	790892.98	1327463.17	данные отсутствуют	данные отсутствуют
1359	790887.09	1327460.53	данные отсутствуют	данные отсутствуют
1360	790880.1	1327461.31	данные отсутствуют	данные отсутствуют
1361	790875.66	1327464.44	данные отсутствуют	данные отсутствуют
1362	790872.82	1327466.93	данные отсутствуют	данные отсутствуют
1363	790862.72	1327467.22	данные отсутствуют	данные отсутствуют
1364	790861.09	1327468.22	данные отсутствуют	данные отсутствуют
1365	790790.34	1327451	данные отсутствуют	данные отсутствуют
1366	790764	1327481.02	данные отсутствуют	данные отсутствуют
1367	790467.63	1327375.62	данные отсутствуют	данные отсутствуют
1368	790467.56	1327375.3	данные отсутствуют	данные отсутствуют
1369	790565.38	1327335.24	данные отсутствуют	данные отсутствуют
1370	790565.44	1327337.41	данные отсутствуют	данные отсутствуют
1371	790566.77	1327348.47	данные отсутствуют	данные отсутствуют
1372	790573.37	1327363.6	данные отсутствуют	данные отсутствуют
Государственный регистратор				ФГИС ЕГРН
полное наименование должности			подпись	инициалы, фамилия

М.П.

Раздел 4.2

Выписка из Единого государственного реестра недвижимости об объекте недвижимости
Сведения о частях земельного участка

Земельный участок				
(вид объекта недвижимости)				
Лист № ____ Раздела <u>4.2</u>		Всего листов раздела <u>4.2</u> : ____		Всего разделов: ____
30.09.2021 № 99/2021/420885476				
Кадастровый номер:			02:17:000000:195 (единое землепользование)	
Номер точки	Координаты, м		Описание закрепления на местности	Средняя квадратическая погрешность определения координат характерных точек границы части земельного участка, м
	X	Y		
1	2	3	4	5
1373	790577.82	1327377.16	данные отсутствуют	данные отсутствуют
1374	790584.2	1327386.67	данные отсутствуют	данные отсутствуют
1375	790603.05	1327395.16	данные отсутствуют	данные отсутствуют
1376	790619.18	1327398.69	данные отсутствуют	данные отсутствуют
1377	790634.51	1327404.84	данные отсутствуют	данные отсутствуют
1378	790648.62	1327413.42	данные отсутствуют	данные отсутствуют
1379	790661.12	1327424.21	данные отсутствуют	данные отсутствуют
1380	790675.92	1327433.97	данные отсутствуют	данные отсутствуют
1381	790684.26	1327424.54	данные отсутствуют	данные отсутствуют
1382	790694.31	1327414.53	данные отсутствуют	данные отсутствуют
1383	790706.93	1327403.88	данные отсутствуют	данные отсутствуют
1384	790721.14	1327395.45	данные отсутствуют	данные отсутствуют
1385	790736.54	1327389.48	данные отсутствуют	данные отсутствуют
1386	790752.71	1327386.12	данные отсутствуют	данные отсутствуют
1387	790767.2	1327385.41	данные отсутствуют	данные отсутствуют
1388	790779.93	1327384.86	данные отсутствуют	данные отсутствуют
1389	790794.91	1327383.04	данные отсутствуют	данные отсутствуют
Государственный регистратор				ФГИС ЕГРН
полное наименование должности			подпись	инициалы, фамилия

М.П.

Земельный участок				
(вид объекта недвижимости)				
Лист № ____ Раздела 4.2		Всего листов раздела 4.2 : ____		Всего разделов: ____
30.09.2021 № 99/2021/420885476				
Кадастровый номер:			02:17:000000:195 (единое землепользование)	
Номер точки	Координаты, м		Описание закрепления на местности	Средняя квадратическая погрешность определения координат характерных точек границы части земельного участка, м
	X	Y		
1	2	3	4	5
1390	790810.61	1327381.87	данные отсутствуют	данные отсутствуют
1391	790825.36	1327374.46	данные отсутствуют	данные отсутствуют
1392	790844.31	1327367.93	данные отсутствуют	данные отсутствуют
1393	790860.17	1327363.32	данные отсутствуют	данные отсутствуют
1394	790876	1327361.15	данные отсутствуют	данные отсутствуют
1395	790892.51	1327360.68	данные отсутствуют	данные отсутствуют
1396	790908.87	1327362.93	данные отсутствуют	данные отсутствуют
1397	790921.72	1327366.04	данные отсутствуют	данные отсутствуют
1398	790937.66	1327370.38	данные отсутствуют	данные отсутствуют
1399	790952.66	1327377.27	данные отсутствуют	данные отсутствуют
1400	790966.33	1327386.54	данные отсутствуют	данные отсутствуют
1401	790976.32	1327392.42	данные отсутствуют	данные отсутствуют
1402	790987.8	1327399.14	данные отсутствуют	данные отсутствуют
1403	791001.92	1327409.15	данные отсутствуют	данные отсутствуют
1404	791013.87	1327420.55	данные отсутствуют	данные отсутствуют
1405	791023.11	1327432.29	данные отсутствуют	данные отсутствуют
1406	791035.17	1327444.32	данные отсутствуют	данные отсутствуют
Государственный регистратор				ФГИС ЕГРН
полное наименование должности			подпись	инициалы, фамилия

М.П.

Раздел 4.2

Выписка из Единого государственного реестра недвижимости об объекте недвижимости
Сведения о частях земельного участка

Земельный участок				
(вид объекта недвижимости)				
Лист № ____ Раздела 4.2		Всего листов раздела 4.2 : ____		Всего разделов: ____
30.09.2021 № 99/2021/420885476				
Кадастровый номер:			02:17:000000:195 (единое землепользование)	
Номер точки	Координаты, м		Описание закрепления на местности	Средняя квадратическая погрешность определения координат характерных точек границы части земельного участка, м
	X	Y		
1	2	3	4	5
1407	791045.04	1327457.56	данные отсутствуют	данные отсутствуют
1408	791051.53	1327469.37	данные отсутствуют	данные отсутствуют
1409	791057.66	1327478.86	данные отсутствуют	данные отсутствуют
1410	791062.82	1327488.42	данные отсутствуют	данные отсутствуют
1411	791070.85	1327503.95	данные отсутствуют	данные отсутствуют
1412	791076.42	1327513.16	данные отсутствуют	данные отсутствуют
1413	791087.31	1327518.93	данные отсутствуют	данные отсутствуют
1414	791100.7	1327528.6	данные отсутствуют	данные отсутствуют
1415	791112.32	1327540.33	данные отсутствуют	данные отсутствуют
1416	791121.85	1327553.82	данные отсутствуют	данные отсутствуют
1417	791138.48	1327576.08	данные отсутствуют	данные отсутствуют
1418	790904.19	1327472.12	данные отсутствуют	данные отсутствуют
1419	790870.94	1327470.62	данные отсутствуют	данные отсутствуют
1420	790874.89	1327470.43	данные отсутствуют	данные отсутствуют
1421	790878.22	1327467.52	данные отсутствуют	данные отсутствуют
1422	790881.94	1327464.91	данные отсутствуют	данные отсутствуют
1423	790886.82	1327464.56	данные отсутствуют	данные отсутствуют
Государственный регистратор				ФГИС ЕГРН
полное наименование должности			подпись	инициалы, фамилия

М.П.

Земельный участок				
(вид объекта недвижимости)				
Лист № ____ Раздела 4.2		Всего листов раздела 4.2 : ____		Всего разделов: ____
30.09.2021 № 99/2021/420885476				
Кадастровый номер:			02:17:000000:195 (единое землепользование)	
Номер точки	Координаты, м		Описание закрепления на местности	Средняя квадратическая погрешность определения координат характерных точек границы части земельного участка, м
	X	Y		
1	2	3	4	5
1424	790892.02	1327467.06	данные отсутствуют	данные отсутствуют
1425	790894.71	1327467.51	данные отсутствуют	данные отсутствуют
1426	790902.28	1327468.27	данные отсутствуют	данные отсутствуют
1427	790903.91	1327470.45	данные отсутствуют	данные отсутствуют
1428	793212.15	1327243.79	данные отсутствуют	данные отсутствуют
1429	793832.37	1327012.47	данные отсутствуют	данные отсутствуют
1430	793829.74	1327014.74	данные отсутствуют	данные отсутствуют
1431	793828.23	1327016.69	данные отсутствуют	данные отсутствуют
1432	793747.77	1327063.3	данные отсутствуют	данные отсутствуют
1433	793732.48	1327067.99	данные отсутствуют	данные отсутствуют
1434	793730.75	1327069.08	данные отсутствуют	данные отсутствуют
1435	793728.88	1327072.74	данные отсутствуют	данные отсутствуют
1436	793725.4	1327078.25	данные отсутствуют	данные отсутствуют
1437	793722.73	1327078.27	данные отсутствуют	данные отсутствуют
1438	793720.96	1327076.29	данные отсутствуют	данные отсутствуют
1439	793718.91	1327076.21	данные отсутствуют	данные отсутствуют
1440	793714.88	1327078.51	данные отсутствуют	данные отсутствуют
Государственный регистратор				ФГИС ЕГРН
полное наименование должности			подпись	инициалы, фамилия

М.П.

Раздел 4.2

Земельный участок				
(вид объекта недвижимости)				
Лист № ____ Раздела 4.2		Всего листов раздела 4.2 : ____		Всего разделов: ____
30.09.2021 № 99/2021/420885476				
Кадастровый номер:			02:17:000000:195 (единое землепользование)	
Номер точки	Координаты, м		Описание закрепления на местности	Средняя квадратическая погрешность определения координат характерных точек границы части земельного участка, м
	X	Y		
1	2	3	4	5
1441	793711.77	1327081.97	данные отсутствуют	данные отсутствуют
1442	793709.74	1327089.36	данные отсутствуют	данные отсутствуют
1443	793709.74	1327091.83	данные отсутствуют	данные отсутствуют
1444	793706.26	1327095.61	данные отсутствуют	данные отсутствуют
1445	793703.46	1327099.18	данные отсутствуют	данные отсутствуют
1446	793697.76	1327100.52	данные отсутствуют	данные отсутствуют
1447	793694.61	1327101.09	данные отсутствуют	данные отсутствуют
1448	793689.15	1327105.3	данные отсутствуют	данные отсутствуют
1449	793673.74	1327113.86	данные отсутствуют	данные отсутствуют
1450	793665.09	1327116.41	данные отсутствуют	данные отсутствуют
1451	793660.93	1327119.88	данные отсутствуют	данные отсутствуют
1452	793660.52	1327121.2	данные отсутствуют	данные отсутствуют
1453	793528.79	1327223.81	данные отсутствуют	данные отсутствуют
1454	793518.15	1327226	данные отсутствуют	данные отсутствуют
1455	793512.93	1327229.19	данные отсутствуют	данные отсутствуют
1456	793507.59	1327228.31	данные отсутствуют	данные отсутствуют
1457	793496.2	1327227.68	данные отсутствуют	данные отсутствуют
Государственный регистратор				ФГИС ЕГРН
полное наименование должности			подпись	инициалы, фамилия

М.П.

Земельный участок				
(вид объекта недвижимости)				
Лист № ____ Раздела 4.2		Всего листов раздела 4.2 : ____		Всего разделов: ____
30.09.2021 № 99/2021/420885476				
Кадастровый номер:			02:17:000000:195 (единое землепользование)	
Номер точки	Координаты, м		Описание закрепления на местности	Средняя квадратическая погрешность определения координат характерных точек границы части земельного участка, м
	X	Y		
1	2	3	4	5
1458	793485.03	1327224.45	данные отсутствуют	данные отсутствуют
1459	793481.87	1327225.08	данные отсутствуют	данные отсутствуют
1460	793353.02	1327245.74	данные отсутствуют	данные отсутствуют
1461	793345.35	1327245.33	данные отсутствуют	данные отсутствуют
1462	793342.04	1327246.97	данные отсутствуют	данные отсутствуют
1463	793340.81	1327249.37	данные отсутствуют	данные отсутствуют
1464	793211.28	1327245.41	данные отсутствуют	данные отсутствуют
1464	793211.28	1327245.41	данные отсутствуют	данные отсутствуют
1465	793744.22	1327068.42	данные отсутствуют	данные отсутствуют
1466	793708.15	1327099.68	данные отсутствуют	данные отсутствуют
1467	793709.35	1327098.15	данные отсутствуют	данные отсутствуют
1468	793713.74	1327092.61	данные отсутствуют	данные отсутствуют
1469	793713.74	1327089.64	данные отсутствуют	данные отсутствуют
1470	793715.47	1327083.57	данные отсутствуют	данные отсутствуют
1471	793717.5	1327081.54	данные отсутствуют	данные отсутствуют
1472	793720.71	1327081.76	данные отсутствуют	данные отсутствуют
1473	793724.41	1327082.8	данные отсутствуют	данные отсутствуют
Государственный регистратор				ФГИС ЕГРН
полное наименование должности			подпись	инициалы, фамилия

М.П.

Раздел 4.2

Выписка из Единого государственного реестра недвижимости об объекте недвижимости
Сведения о частях земельного участка

Земельный участок				
(вид объекта недвижимости)				
Лист № ____ Раздела 4.2		Всего листов раздела 4.2 : ____		Всего разделов: ____
30.09.2021 № 99/2021/420885476				
Кадастровый номер:			02:17:000000:195 (единое землепользование)	
Номер точки	Координаты, м		Описание закрепления на местности	Средняя квадратическая погрешность определения координат характерных точек границы части земельного участка, м
	X	Y		
1	2	3	4	5
1474	793728.4	1327080.99	данные отсутствуют	данные отсутствуют
1475	793732.4	1327074.64	данные отсутствуют	данные отсутствуют
1476	793734.2	1327071.32	данные отсутствуют	данные отсутствуют
1477	793526.43	1327228.31	данные отсутствуют	данные отсутствуют
1478	793510.86	1327232.65	данные отсутствуют	данные отсутствуют
1479	793514.38	1327233	данные отсутствуют	данные отсутствуют
1480	793519.93	1327229.6	данные отсутствуют	данные отсутствуют
1481	793224	1327309.95	данные отсутствуют	данные отсутствуют
1482	792381.5	1328180.56	данные отсутствуют	данные отсутствуют
1483	792376.91	1328180.38	данные отсутствуют	данные отсутствуют
1484	792372.36	1328186.28	данные отсутствуют	данные отсутствуют
1485	792372.48	1328188.32	данные отсутствуют	данные отсутствуют
1486	792375.15	1328192.25	данные отсутствуют	данные отсутствуют
1487	792376.69	1328208.09	данные отсутствуют	данные отсутствуют
1488	792370.85	1328278.23	данные отсутствуют	данные отсутствуют
1489	792369.5	1328290.48	данные отсутствуют	данные отсутствуют
1490	792370.78	1328305.22	данные отсутствуют	данные отсутствуют
Государственный регистратор				ФГИС ЕГРН
полное наименование должности			подпись	инициалы, фамилия

М.П.

Земельный участок			
(вид объекта недвижимости)			
Лист № ____ Раздела 4.2	Всего листов раздела 4.2 : ____	Всего разделов: ____	Всего листов выписки: ____
30.09.2021 № 99/2021/420885476			
Кадастровый номер:		02:17:000000:195 (единое землепользование)	

Номер точки	Координаты, м		Описание закрепления на местности	Средняя квадратическая погрешность определения координат характерных точек границы части земельного участка, м
	X	Y		
1	2	3	4	5
1491	792374.65	1328307.34	данные отсутствуют	данные отсутствуют
1492	792377.79	1328307.72	данные отсутствуют	данные отсутствуют
1493	792339.74	1328349.46	данные отсутствуют	данные отсутствуют
1494	792338.12	1328351.71	данные отсутствуют	данные отсутствуют
1495	792338.12	1328351.72	данные отсутствуют	данные отсутствуют
1496	792153.4	1328377.9	данные отсутствуют	данные отсутствуют
1497	792150.34	1328373.67	данные отсутствуют	данные отсутствуют
1498	792143.87	1328372.38	данные отсутствуют	данные отсутствуют
1499	791910.47	1328159.16	данные отсутствуют	данные отсутствуют
1500	791918.06	1328163.16	данные отсутствуют	данные отсутствуют
1501	791928.64	1328169.78	данные отсутствуют	данные отсутствуют
1502	791939.56	1328178.43	данные отсутствуют	данные отсутствуют
1503	791948.67	1328187.21	данные отсутствуют	данные отсутствуют
1504	792309.98	1328106.53	данные отсутствуют	данные отсутствуют
1505	792315.14	1328101.74	данные отсутствуют	данные отсутствуют
1506	792328.92	1328092.65	данные отсутствуют	данные отсутствуют
1507	792343.55	1328085.54	данные отсутствуют	данные отсутствуют

Государственный регистратор		ФГИС ЕГРН
полное наименование должности	подпись	инициалы, фамилия

М.П.

Земельный участок			
(вид объекта недвижимости)			
Лист № ____ Раздела 4.2	Всего листов раздела 4.2 : ____	Всего разделов: ____	Всего листов выписки: ____
30.09.2021 № 99/2021/420885476			
Кадастровый номер:		02:17:000000:195 (единое землепользование)	

Номер точки	Координаты, м		Описание закрепления на местности	Средняя квадратическая погрешность определения координат характерных точек границы части земельного участка, м
	X	Y		
1	2	3	4	5
1508	792353.1	1328072.07	данные отсутствуют	данные отсутствуют
1509	792364.74	1328060.35	данные отсутствуют	данные отсутствуют
1510	792378.14	1328050.7	данные отсутствуют	данные отсутствуют
1511	792385.19	1328040.12	данные отсутствуют	данные отсутствуют
1512	792386.56	1328023.66	данные отсутствуют	данные отсутствуют
1513	792390.62	1328007.65	данные отсутствуют	данные отсутствуют
1514	792396.45	1327994.05	данные отсутствуют	данные отсутствуют
1515	792401.66	1327984.02	данные отсутствуют	данные отсутствуют
1516	792407.18	1327974.68	данные отсутствуют	данные отсутствуют
1517	792414.52	1327963.8	данные отсутствуют	данные отсутствуют
1518	792427.09	1327948.62	данные отсутствуют	данные отсутствуют
1519	792438.83	1327937	данные отсутствуют	данные отсутствуют
1520	792452.32	1327927.48	данные отсутствуют	данные отсутствуют
1521	792467.2	1327920.3	данные отсутствуют	данные отсутствуют
1522	792464.89	1327902.42	данные отсутствуют	данные отсутствуют
1523	792462.1	1327886.51	данные отсутствуют	данные отсутствуют
1524	792460.89	1327870.04	данные отсутствуют	данные отсутствуют

Государственный регистратор		ФГИС ЕГРН
полное наименование должности	подпись	инициалы, фамилия

М.П.

Земельный участок				
(вид объекта недвижимости)				
Лист № ____ Раздела 4.2		Всего листов раздела 4.2 : ____		Всего разделов: ____
30.09.2021 № 99/2021/420885476				
Кадастровый номер:			02:17:000000:195 (единое землепользование)	
Номер точки	Координаты, м		Описание закрепления на местности	Средняя квадратическая погрешность определения координат характерных точек границы части земельного участка, м
	X	Y		
1	2	3	4	5
1525	792462.42	1327853.59	данные отсутствуют	данные отсутствуют
1526	792466.62	1327837.62	данные отсутствуют	данные отсутствуют
1527	792473.4	1327822.56	данные отсутствуют	данные отсутствуют
1528	792481.87	1327808.83	данные отсутствуют	данные отсутствуют
1529	792490.57	1327796.91	данные отсутствуют	данные отсутствуют
1530	792487.15	1327786.4	данные отсутствуют	данные отсутствуют
1531	792483.1	1327775.12	данные отсутствуют	данные отсутствуют
1532	792479.22	1327759.07	данные отсутствуют	данные отсутствуют
1533	792477.38	1327746.23	данные отсутствуют	данные отсутствуют
1534	792476.41	1327729.74	данные отсутствуют	данные отсутствуют
1535	792478.16	1327713.32	данные отсутствуют	данные отсутствуют
1536	792482.6	1327697.41	данные отсутствуют	данные отсутствуют
1537	792489.59	1327682.44	данные отсутствуют	данные отсутствуют
1538	792498.95	1327668.84	данные отсутствуют	данные отсутствуют
1539	792510.91	1327655.87	данные отсутствуют	данные отсутствуют
1540	792523.26	1327644.91	данные отсутствуют	данные отсутствуют
1541	792537.25	1327636.12	данные отсутствуют	данные отсутствуют
Государственный регистратор				ФГИС ЕГРН
полное наименование должности			подпись	инициалы, фамилия

М.П.

Раздел 4.2

Выписка из Единого государственного реестра недвижимости об объекте недвижимости
Сведения о частях земельного участка

Земельный участок				
(вид объекта недвижимости)				
Лист № ____ Раздела 4.2		Всего листов раздела 4.2 : ____		Всего разделов: ____
30.09.2021 № 99/2021/420885476				
Кадастровый номер:			02:17:000000:195 (единое землепользование)	
Номер точки	Координаты, м		Описание закрепления на местности	Средняя квадратическая погрешность определения координат характерных точек границы части земельного участка, м
	X	Y		
1	2	3	4	5
1542	792552.93	1327628.93	данные отсутствуют	данные отсутствуют
1543	792563.58	1327624.88	данные отсутствуют	данные отсутствуют
1544	792576.83	1327621.34	данные отсутствуют	данные отсутствуют
1545	792590.04	1327616.81	данные отсутствуют	данные отсутствуют
1546	792605.98	1327606.68	данные отсутствуют	данные отсутствуют
1547	792620.79	1327599.35	данные отсутствуют	данные отсутствуют
1548	792638.71	1327593.67	данные отсутствуют	данные отсутствуют
1549	792654.89	1327590.36	данные отсутствуют	данные отсутствуют
1550	792671.39	1327589.76	данные отсутствуют	данные отсутствуют
1551	792686.6	1327577.52	данные отсутствуют	данные отсутствуют
1552	792700	1327567.87	данные отсутствуют	данные отсутствуют
1553	792714.27	1327560.34	данные отсутствуют	данные отсутствуют
1554	792726.65	1327548.11	данные отсутствуют	данные отсутствуют
1555	792738.2	1327536.69	данные отсутствуют	данные отсутствуют
1556	792744.75	1327528.89	данные отсутствуют	данные отсутствуют
1557	792762.69	1327509.27	данные отсутствуют	данные отсутствуют
1558	792774.85	1327498.09	данные отсутствуют	данные отсутствуют
Государственный регистратор				ФГИС ЕГРН
полное наименование должности			подпись	инициалы, фамилия

М.П.

Земельный участок			
(вид объекта недвижимости)			
Лист № ____ Раздела 4.2	Всего листов раздела 4.2 : ____	Всего разделов: ____	Всего листов выписки: ____
30.09.2021 № 99/2021/420885476			
Кадастровый номер:		02:17:000000:195 (единое землепользование)	

Номер точки	Координаты, м		Описание закрепления на местности	Средняя квадратическая погрешность определения координат характерных точек границы части земельного участка, м
	X	Y		
1	2	3	4	5
1559	792786.12	1327486.86	данные отсутствуют	данные отсутствуют
1560	792792.07	1327477.64	данные отсутствуют	данные отсутствуют
1561	792796.95	1327466.78	данные отсутствуют	данные отсутствуют
1562	792805.54	1327452.67	данные отсутствуют	данные отсутствуют
1563	792816.33	1327440.17	данные отсутствуют	данные отсутствуют
1564	792829.03	1327429.61	данные отсутствуют	данные отсутствуют
1565	792843.3	1327421.29	данные отсутствуют	данные отсутствуют
1566	792858.74	1327415.43	данные отсутствуют	данные отсутствуют
1567	792872.67	1327411.62	данные отсутствуют	данные отсутствуют
1568	792887.4	1327408.1	данные отсутствуют	данные отсутствуют
1569	792903.35	1327404.65	данные отсутствуют	данные отсутствуют
1570	792919.83	1327403.53	данные отсутствуют	данные отсутствуют
1571	792937.57	1327403.58	данные отсутствуют	данные отсутствуют
1572	792953.37	1327398.77	данные отсутствуют	данные отсутствуют
1573	792969.75	1327396.61	данные отсутствуют	данные отсутствуют
1574	792986.25	1327397.19	данные отсутствуют	данные отсутствуют
1575	792998.28	1327396.32	данные отсутствуют	данные отсутствуют

Государственный регистратор		ФГИС ЕГРН
полное наименование должности	подпись	инициалы, фамилия

М.П.

Раздел 4.2

Земельный участок			
(вид объекта недвижимости)			
Лист № ____ Раздела 4.2	Всего листов раздела 4.2 : ____	Всего разделов: ____	Всего листов выписки: ____
30.09.2021 № 99/2021/420885476			
Кадастровый номер:		02:17:000000:195 (единое землепользование)	

Номер точки	Координаты, м		Описание закрепления на местности	Средняя квадратическая погрешность определения координат характерных точек границы части земельного участка, м
	X	Y		
1	2	3	4	5
1576	793011.82	1327387.77	данные отсутствуют	данные отсутствуют
1577	793026.17	1327379.6	данные отсутствуют	данные отсутствуют
1578	793041.67	1327373.9	данные отсутствуют	данные отсутствуют
1579	793051.68	1327369.79	данные отсутствуют	данные отсутствуют
1580	793063.08	1327360.21	данные отсутствуют	данные отсутствуют
1581	793076.83	1327351.07	данные отсутствуют	данные отсутствуют
1582	793089.72	1327340.13	данные отсутствуют	данные отсутствуют
1583	793098.9	1327332.19	данные отсутствуют	данные отсутствуют
1584	793111.78	1327321.85	данные отсутствуют	данные отсутствуют
1585	793126.18	1327313.77	данные отсутствуют	данные отсутствуют
1586	793141.72	1327308.18	данные отсутствуют	данные отсутствуют
1587	793152.04	1327305.98	данные отсутствуют	данные отсутствуют
1588	793165.37	1327299.49	данные отсутствуют	данные отсутствуют
1589	793177.66	1327290.08	данные отсутствуют	данные отсутствуют
1590	793186.43	1327282.14	данные отсутствуют	данные отсутствуют
1591	793203.46	1327265.76	данные отсутствуют	данные отсутствуют
1592	793208.76	1327250.11	данные отсутствуют	данные отсутствуют

Государственный регистратор		ФГИС ЕГРН
полное наименование должности	подпись	инициалы, фамилия

М.П.

Земельный участок				
(вид объекта недвижимости)				
Лист № ____ Раздела 4.2		Всего листов раздела 4.2 : ____		Всего разделов: ____
30.09.2021 № 99/2021/420885476				
Кадастровый номер:			02:17:000000:195 (единое землепользование)	
Номер точки	Координаты, м		Описание закрепления на местности	Средняя квадратическая погрешность определения координат характерных точек границы части земельного участка, м
	X	Y		
1	2	3	4	5
1593	792378.95	1328192.28	данные отсутствуют	данные отсутствуют
1594	792380.17	1328203.45	данные отсутствуют	данные отсутствуют
1595	792380.55	1328183.87	данные отсутствуют	данные отсутствуют
1596	792378.7	1328190.36	данные отсутствуют	данные отсутствуют
1597	792376.61	1328187.28	данные отсутствуют	данные отсутствуют
1598	792379.38	1328183.73	данные отсутствуют	данные отсутствуют
1599	792373.64	1328296.33	данные отсутствуют	данные отсутствуют
1600	792376.82	1328303.6	данные отсутствуют	данные отсутствуют
1601	792375.59	1328303.43	данные отсутствуют	данные отсутствуют
1602	792373.78	1328302.35	данные отсутствуют	данные отсутствуют
1603	791214.56	1327645.43	данные отсутствуют	данные отсутствуют
1604	791149.25	1327580.54	данные отсутствуют	данные отсутствуют
1605	791163.91	1327588.14	данные отсутствуют	данные отсутствуют
1606	791177.13	1327598.05	данные отсутствуют	данные отсутствуют
1607	791189.72	1327609.51	данные отсутствуют	данные отсутствуют
1608	791200.97	1327621.6	данные отсутствуют	данные отсутствуют
1609	791210.08	1327635.38	данные отсутствуют	данные отсутствуют
Государственный регистратор				ФГИС ЕГРН
полное наименование должности			подпись	инициалы, фамилия

М.П.

Раздел 4.2

Выписка из Единого государственного реестра недвижимости об объекте недвижимости
Сведения о частях земельного участка

Земельный участок				
(вид объекта недвижимости)				
Лист № ____ Раздела 4.2		Всего листов раздела 4.2 : ____		Всего разделов: ____
30.09.2021 № 99/2021/420885476				
Кадастровый номер:			02:17:000000:195 (единое землепользование)	
Номер точки	Координаты, м		Описание закрепления на местности	Средняя квадратическая погрешность определения координат характерных точек границы части земельного участка, м
	X	Y		
1	2	3	4	5
1610	794616.27	1324448.23	данные отсутствуют	данные отсутствуют
1611	794400.09	1324068	данные отсутствуют	данные отсутствуют
1612	794401.99	1324059.18	данные отсутствуют	данные отсутствуют
1613	794404.27	1324052	данные отсутствуют	данные отсутствуют
1614	794510.38	1324125.58	данные отсутствуют	данные отсутствуют
1614	794510.38	1324125.58	данные отсутствуют	данные отсутствуют
1614	794510.38	1324125.58	данные отсутствуют	данные отсутствуют
1614	794510.38	1324125.58	данные отсутствуют	данные отсутствуют
1615	794516.74	1324131.62	данные отсутствуют	данные отсутствуют
1615	794516.74	1324131.62	данные отсутствуют	данные отсутствуют
1615	794516.74	1324131.62	данные отсутствуют	данные отсутствуют
1615	794516.74	1324131.62	данные отсутствуют	данные отсутствуют
1616	794529.51	1324143.73	данные отсутствуют	данные отсутствуют
1616	794529.51	1324143.73	данные отсутствуют	данные отсутствуют
1616	794529.51	1324143.73	данные отсутствуют	данные отсутствуют
1617	794550.85	1324162.41	данные отсутствуют	данные отсутствуют
1617	794550.85	1324162.41	данные отсутствуют	данные отсутствуют
Государственный регистратор				ФГИС ЕГРН
полное наименование должности			подпись	инициалы, фамилия

М.П.

Земельный участок				
(вид объекта недвижимости)				
Лист № ____ Раздела 4.2		Всего листов раздела 4.2 : ____		Всего разделов: ____
30.09.2021 № 99/2021/420885476				
Кадастровый номер:			02:17:000000:195 (единое землепользование)	
Номер точки	Координаты, м		Описание закрепления на местности	Средняя квадратическая погрешность определения координат характерных точек границы части земельного участка, м
	X	Y		
1	2	3	4	5
1617	794550.85	1324162.41	данные отсутствуют	данные отсутствуют
1618	794557.46	1324165.72	данные отсутствуют	данные отсутствуют
1618	794557.46	1324165.72	данные отсутствуют	данные отсутствуют
1618	794557.46	1324165.72	данные отсутствуют	данные отсутствуют
1619	794574.66	1324170.08	данные отсутствуют	данные отсутствуют
1619	794574.66	1324170.08	данные отсутствуют	данные отсутствуют
1620	794592.41	1324182.37	данные отсутствуют	данные отсутствуют
1620	794592.41	1324182.37	данные отсутствуют	данные отсутствуют
1621	794600.49	1324190.7	данные отсутствуют	данные отсутствуют
1621	794600.49	1324190.7	данные отсутствуют	данные отсутствуют
1622	794619.17	1324208.31	данные отсутствуют	данные отсутствуют
1622	794619.17	1324208.31	данные отсутствуют	данные отсутствуют
1623	794625.52	1324218.46	данные отсутствуют	данные отсутствуют
1623	794625.52	1324218.46	данные отсутствуют	данные отсутствуют
1624	794626.86	1324224.49	данные отсутствуют	данные отсутствуют
1624	794626.86	1324224.49	данные отсутствуют	данные отсутствуют
1625	794626.11	1324232.33	данные отсутствуют	данные отсутствуют
Государственный регистратор				ФГИС ЕГРН
полное наименование должности			подпись	инициалы, фамилия

М.П.

Земельный участок				
(вид объекта недвижимости)				
Лист № ____ Раздела 4.2		Всего листов раздела 4.2 : ____		Всего разделов: ____
30.09.2021 № 99/2021/420885476				
Кадастровый номер:			02:17:000000:195 (единое землепользование)	
Номер точки	Координаты, м		Описание закрепления на местности	Средняя квадратическая погрешность определения координат характерных точек границы части земельного участка, м
	X	Y		
1	2	3	4	5
1625	794626.11	1324232.33	данные отсутствуют	данные отсутствуют
1626	794629.31	1324253.14	данные отсутствуют	данные отсутствуют
1626	794629.31	1324253.14	данные отсутствуют	данные отсутствуют
1627	794634.65	1324262.75	данные отсутствуют	данные отсутствуют
1627	794634.65	1324262.75	данные отсутствуют	данные отсутствуют
1628	794635.54	1324263.57	данные отсутствуют	данные отсутствуют
1628	794635.54	1324263.57	данные отсутствуют	данные отсутствуют
1629	794689.82	1324470.99	данные отсутствуют	данные отсутствуют
1630	794684.24	1324471.54	данные отсутствуют	данные отсутствуют
1631	794667.74	1324470.87	данные отсутствуют	данные отсутствуют
1632	794651.57	1324467.5	данные отсутствуют	данные отсутствуют
1633	794636.18	1324461.51	данные отсутствуют	данные отсутствуют
1634	794621.99	1324453.07	данные отсутствуют	данные отсутствуют
1635	794606.21	1324324.38	данные отсутствуют	данные отсутствуют
1636	794445.41	1324103.98	данные отсутствуют	данные отсутствуют
1637	794445.42	1324102.08	данные отсутствуют	данные отсутствуют
1638	794448.35	1324082.64	данные отсутствуют	данные отсутствуют
Государственный регистратор				ФГИС ЕГРН
полное наименование должности			подпись	инициалы, фамилия

М.П.

Земельный участок				
(вид объекта недвижимости)				
Лист № ____ Раздела <u>4.2</u>		Всего листов раздела <u>4.2</u> : ____		Всего разделов: ____
30.09.2021 № 99/2021/420885476				
Кадастровый номер:			02:17:000000:195 (единое землепользование)	
Номер точки	Координаты, м		Описание закрепления на местности	Средняя квадратическая погрешность определения координат характерных точек границы части земельного участка, м
	X	Y		
1	2	3	4	5
1639	794675.32	1324421.26	данные отсутствуют	данные отсутствуют
1640	794673.88	1324421.26	данные отсутствуют	данные отсутствуют
1641	794661.89	1324418.23	данные отсутствуют	данные отсутствуют
1642	794651	1324412.35	данные отсутствуют	данные отсутствуют
1643	794641.89	1324403.98	данные отсутствуют	данные отсутствуют
1644	794635.12	1324393.64	данные отсутствуют	данные отсутствуют
1645	794631.09	1324381.94	данные отсутствуют	данные отсутствуют
1646	794627.54	1324365.88	данные отсутствуют	данные отсутствуют
1647	794625.32	1324354.05	данные отсутствуют	данные отсутствуют
1648	794618.98	1324343.79	данные отсутствуют	данные отсутствуют
1649	794607.67	1324327.37	данные отсутствуют	данные отсутствуют
1650	794137.52	1323961.63	данные отсутствуют	данные отсутствуют
1651	794137.18	1323961.51	данные отсутствуют	данные отсутствуют
1652	794135.38	1323962.18	данные отсутствуют	данные отсутствуют
1653	793911.03	1324053.97	данные отсутствуют	данные отсутствуют
1654	793907.69	1324054.86	данные отсутствуют	данные отсутствуют
1655	793885.27	1324060.18	данные отсутствуют	данные отсутствуют
Государственный регистратор				ФГИС ЕГРН
полное наименование должности			подпись	инициалы, фамилия

М.П.

Раздел 4.2

Выписка из Единого государственного реестра недвижимости об объекте недвижимости
Сведения о частях земельного участка

Земельный участок				
(вид объекта недвижимости)				
Лист № ____ Раздела <u>4.2</u>		Всего листов раздела <u>4.2</u> : ____		Всего разделов: ____
30.09.2021 № 99/2021/420885476				
Кадастровый номер:			02:17:000000:195 (единое землепользование)	
Номер точки	Координаты, м		Описание закрепления на местности	Средняя квадратическая погрешность определения координат характерных точек границы части земельного участка, м
	X	Y		
1	2	3	4	5
1656	793870.82	1324063.97	данные отсутствуют	данные отсутствуют
1657	793859.3	1324073.02	данные отсутствуют	данные отсутствуют
1658	793849.35	1324079.71	данные отсутствуют	данные отсутствуют
1659	793832.97	1324090.63	данные отсутствуют	данные отсутствуют
1660	793822.33	1324096.81	данные отсутствуют	данные отсутствуют
1661	793807.73	1324104.71	данные отсутствуют	данные отсутствуют
1662	793792.8	1324111.78	данные отсутствуют	данные отсутствуют
1663	793780.32	1324115.62	данные отсутствуют	данные отсутствуют
1664	793767.02	1324121.36	данные отсутствуют	данные отсутствуют
1665	793751.35	1324126.61	данные отсутствуют	данные отсутствуют
1666	793730.97	1324132.06	данные отсутствуют	данные отсутствуют
1667	793721.71	1324136.05	данные отсутствуют	данные отсутствуют
1668	794537.72	1324177.25	данные отсутствуют	данные отсутствуют
1669	794281.13	1323949.38	данные отсутствуют	данные отсутствуют
1670	794299.97	1323965.09	данные отсутствуют	данные отсутствуют
1671	794299.08	1323964.66	данные отсутствуют	данные отсутствуют
1672	794285.57	1323953.93	данные отсутствуют	данные отсутствуют
Государственный регистратор				ФГИС ЕГРН
полное наименование должности			подпись	инициалы, фамилия

М.П.

Земельный участок				
(вид объекта недвижимости)				
Лист № ____ Раздела 4.2		Всего листов раздела 4.2 : ____		Всего разделов: ____
30.09.2021 № 99/2021/420885476		Кадастровый номер: 02:17:000000:195 (единое землепользование)		
Номер точки	Координаты, м		Описание закрепления на местности	Средняя квадратическая погрешность определения координат характерных точек границы части земельного участка, м
	X	Y		
1	2	3	4	5
1673	793962.86	1323988.99	данные отсутствуют	данные отсутствуют
1674	794076.34	1323943.74	данные отсутствуют	данные отсутствуют
1675	794067.2	1323951.13	данные отсутствуют	данные отсутствуют
1676	794056.5	1323957.33	данные отсутствуют	данные отсутствуют
1677	794033.19	1323963.53	данные отсутствуют	данные отсутствуют
1678	794020.76	1323968.82	данные отсутствуют	данные отсутствуют
1679	794009.81	1323974.57	данные отсутствуют	данные отсутствуют
1680	793991.93	1323980.07	данные отсутствуют	данные отсутствуют
1681	793981.59	1323984.37	данные отсутствуют	данные отсутствуют
1682	794480.32	1324131.68	данные отсутствуют	данные отсутствуют
1683	794441.78	1324101.09	данные отсутствуют	данные отсутствуют
1684	794440.95	1324099.66	данные отсутствуют	данные отсутствуют
1685	794437.9	1324089.62	данные отсутствуют	данные отсутствуют
1686	794434.44	1324073.01	данные отсутствуют	данные отсутствуют
1687	794501.78	1324135.26	данные отсутствуют	данные отсутствуют
1688	794489.43	1324134.54	данные отсутствуют	данные отсутствуют

Государственный регистратор		ФГИС ЕГРН
полное наименование должности	подпись	инициалы, фамилия

М.П.

Раздел 4.2

Выписка из Единого государственного реестра недвижимости об объекте недвижимости
Сведения о частях земельного участка

Земельный участок				
(вид объекта недвижимости)				
Лист № ____ Раздела 4.2		Всего листов раздела 4.2 : ____		Всего разделов: ____
30.09.2021 № 99/2021/420885476		Кадастровый номер: 02:17:000000:195 (единое землепользование)		
Сведения о характерных точках границы части (частей) земельного участка				
Учетный номер части: 5				
Система координат: МСК-05				
Зона №				
Номер точки	Координаты, м		Описание закрепления на местности	Средняя квадратическая погрешность определения координат характерных точек границы части земельного участка, м
	X	Y		
1	2	3	4	5
1	794300.19	1325153.46	данные отсутствуют	данные отсутствуют
1	794300.19	1325153.46	данные отсутствуют	данные отсутствуют
2	794309.63	1325182.17	данные отсутствуют	данные отсутствуют
3	794183.81	1325273.53	данные отсутствуют	данные отсутствуют
14	794171.03	1325285.06	данные отсутствуют	данные отсутствуют
15	793773.64	1325579.2	данные отсутствуют	данные отсутствуют
16	793731.31	1325608.63	данные отсутствуют	данные отсутствуют
17	793684.85	1325624.11	данные отсутствуют	данные отсутствуют
18	793656.15	1325627.52	данные отсутствуют	данные отсутствуют
19	793622.15	1325627.69	данные отсутствуют	данные отсутствуют
20	793651.35	1325610.1	данные отсутствуют	данные отсутствуют
20	793651.35	1325610.1	данные отсутствуют	данные отсутствуют
21	793673.06	1325588.72	данные отсутствуют	данные отсутствуют
22	793671.93	1325585.25	данные отсутствуют	данные отсутствуют
23	793685.92	1325581.14	данные отсутствуют	данные отсутствуют
24	793711.49	1325565.01	данные отсутствуют	данные отсутствуют

Государственный регистратор		ФГИС ЕГРН
полное наименование должности	подпись	инициалы, фамилия

М.П.

Земельный участок				
(вид объекта недвижимости)				
Лист № ____ Раздела 4.2		Всего листов раздела 4.2 : ____		Всего разделов: ____
30.09.2021 № 99/2021/420885476				
Кадастровый номер:			02:17:000000:195 (единое землепользование)	
Номер точки	Координаты, м		Описание закрепления на местности	Средняя квадратическая погрешность определения координат характерных точек границы части земельного участка, м
	X	Y		
1	2	3	4	5
25	793773.69	1325547.87	данные отсутствуют	данные отсутствуют
25	793773.69	1325547.87	данные отсутствуют	данные отсутствуют
26	794174.41	1325239.22	данные отсутствуют	данные отсутствуют
26	794174.41	1325239.22	данные отсутствуют	данные отсутствуют
27	793420.76	1325502.24	данные отсутствуют	данные отсутствуют
27	793420.76	1325502.24	данные отсутствуют	данные отсутствуют
28	793406.61	1325504.75	данные отсутствуют	данные отсутствуют
42	793246.32	1327292.14	данные отсутствуют	данные отсутствуют
42	793246.32	1327292.14	данные отсутствуют	данные отсутствуют
43	793250.44	1327288.85	данные отсутствуют	данные отсутствуют
44	793276.87	1327282.26	данные отсутствуют	данные отсутствуют
45	793284.8	1327267.76	данные отсутствуют	данные отсутствуют
46	793323.12	1327247.98	данные отсутствуют	данные отсутствуют
52	793386.7	1327234.67	данные отсутствуют	данные отсутствуют
53	793423.7	1327238.9	данные отсутствуют	данные отсутствуют
54	793427.4	1327228.86	данные отсутствуют	данные отсутствуют
55	793480.26	1327224.66	данные отсутствуют	данные отсутствуют
Государственный регистратор				ФГИС ЕГРН
полное наименование должности			подпись	инициалы, фамилия

М.П.

Раздел 4.2

Выписка из Единого государственного реестра недвижимости об объекте недвижимости
Сведения о частях земельного участка

Земельный участок				
(вид объекта недвижимости)				
Лист № ____ Раздела 4.2		Всего листов раздела 4.2 : ____		Всего разделов: ____
30.09.2021 № 99/2021/420885476				
Кадастровый номер:			02:17:000000:195 (единое землепользование)	
Номер точки	Координаты, м		Описание закрепления на местности	Средняя квадратическая погрешность определения координат характерных точек границы части земельного участка, м
	X	Y		
1	2	3	4	5
56	793514.94	1327233.72	данные отсутствуют	данные отсутствуют
57	793523.92	1327232.08	данные отсутствуют	данные отсутствуют
58	793524.86	1327231.31	данные отсутствуют	данные отсутствуют
59	793541.06	1327200.38	данные отсутствуют	данные отсутствуют
60	793574.36	1327187.74	данные отсутствуют	данные отсутствуют
61	793579.12	1327165.06	данные отсутствуют	данные отсутствуют
62	793601.32	1327160.3	данные отсутствуют	данные отсутствуют
63	793605.04	1327148.18	данные отсутствуют	данные отсутствуют
64	793619.3	1327142.38	данные отсутствуют	данные отсутствуют
65	793625.64	1327131.84	данные отсутствуют	данные отсутствуют
66	793640.44	1327132.35	данные отсутствуют	данные отсутствуют
67	793700.71	1327098.88	данные отсутствуют	данные отсутствуют
68	793711.66	1327100.06	данные отсутствуют	данные отсутствуют
69	793728.79	1327090.7	данные отсутствуют	данные отсутствуют
70	793759.17	1327046.85	данные отсутствуют	данные отсутствуют
71	793803.03	1327019.86	данные отсутствуют	данные отсутствуют
73	793877.28	1326935.47	данные отсутствуют	данные отсутствуют
Государственный регистратор				ФГИС ЕГРН
полное наименование должности			подпись	инициалы, фамилия

М.П.

Земельный участок				
(вид объекта недвижимости)				
Лист № ____ Раздела 4.2		Всего листов раздела 4.2 : ____		Всего разделов: ____
30.09.2021 № 99/2021/420885476				
Кадастровый номер:			02:17:000000:195 (единое землепользование)	
Номер точки	Координаты, м		Описание закрепления на местности	Средняя квадратическая погрешность определения координат характерных точек границы части земельного участка, м
	X	Y		
1	2	3	4	5
74	793924.53	1326908.48	данные отсутствуют	данные отсутствуют
75	793968.43	1326841.5	данные отсутствуют	данные отсутствуют
76	793964.19	1326810.61	данные отсутствуют	данные отсутствуют
77	793964.13	1326810.14	данные отсутствуют	данные отсутствуют
78	793907.42	1326897.69	данные отсутствуют	данные отсутствуют
79	793821.87	1326979.22	данные отсутствуют	данные отсутствуют
80	793753.6	1327039.88	данные отсутствуют	данные отсутствуют
81	793683.97	1327096.98	данные отсутствуют	данные отсутствуют
82	793609.49	1327132.22	данные отсутствуют	данные отсутствуют
83	793507.83	1327208.71	данные отсутствуют	данные отсутствуют
84	793440.4	1327219.6	данные отсутствуют	данные отсутствуют
85	793321.74	1327245.3	данные отсутствуют	данные отсутствуют
86	793283.57	1327267.87	данные отсутствуют	данные отсутствуют
87	793276.36	1327280.92	данные отсутствуют	данные отсутствуют
88	793249.99	1327287.72	данные отсутствуют	данные отсутствуют
89	793246.17	1327289.98	данные отсутствуют	данные отсутствуют
105	793496.66	1325676.51	данные отсутствуют	данные отсутствуют
Государственный регистратор				ФГИС ЕГРН
полное наименование должности			подпись	инициалы, фамилия

М.П.

Раздел 4.2

Выписка из Единого государственного реестра недвижимости об объекте недвижимости
Сведения о частях земельного участка

Земельный участок				
(вид объекта недвижимости)				
Лист № ____ Раздела 4.2		Всего листов раздела 4.2 : ____		Всего разделов: ____
30.09.2021 № 99/2021/420885476				
Кадастровый номер:			02:17:000000:195 (единое землепользование)	
Номер точки	Координаты, м		Описание закрепления на местности	Средняя квадратическая погрешность определения координат характерных точек границы части земельного участка, м
	X	Y		
1	2	3	4	5
106	793639.62	1325593.34	данные отсутствуют	данные отсутствуют
107	793647.53	1325585.2	данные отсутствуют	данные отсутствуют
108	793590.81	1325584.98	данные отсутствуют	данные отсутствуют
108	793590.81	1325584.98	данные отсутствуют	данные отсутствуют
109	793562.25	1325578.7	данные отсутствуют	данные отсутствуют
109	793562.25	1325578.7	данные отсутствуют	данные отсутствуют
110	793523.74	1325564.03	данные отсутствуют	данные отсутствуют
110	793523.74	1325564.03	данные отсутствуют	данные отсутствуют
111	793481.38	1325542.88	данные отсутствуют	данные отсутствуют
112	793457.6	1325528.98	данные отсутствуют	данные отсутствуют
113	793423.46	1325506.58	данные отсутствуют	данные отсутствуют
113	793423.46	1325506.58	данные отсутствуют	данные отсутствуют
130	791562.31	1327545.72	данные отсутствуют	данные отсутствуют
131	791618.26	1327618.02	данные отсутствуют	данные отсутствуют
132	791690.3	1327710.01	данные отсутствуют	данные отсутствуют
133	791765.58	1327806.4	данные отсутствуют	данные отсутствуют
134	791840.47	1327897.07	данные отсутствуют	данные отсутствуют
Государственный регистратор				ФГИС ЕГРН
полное наименование должности			подпись	инициалы, фамилия

М.П.

Земельный участок				
(вид объекта недвижимости)				
Лист № ____ Раздела 4.2		Всего листов раздела 4.2 : ____		Всего разделов: ____
30.09.2021 № 99/2021/420885476				
Кадастровый номер:			02:17:000000:195 (единое землепользование)	
Номер точки	Координаты, м		Описание закрепления на местности	Средняя квадратическая погрешность определения координат характерных точек границы части земельного участка, м
	X	Y		
1	2	3	4	5
135	791857.36	1327926.12	данные отсутствуют	данные отсутствуют
136	791865.74	1327944.39	данные отсутствуют	данные отсутствуют
137	791871.48	1327964.55	данные отсутствуют	данные отсутствуют
138	791895.79	1328082.82	данные отсутствуют	данные отсутствуют
139	791913.73	1328176.09	данные отсутствуют	данные отсутствуют
139	791913.73	1328176.09	данные отсутствуют	данные отсутствуют
140	791933.43	1328279.13	данные отсутствуют	данные отсутствуют
140	791933.43	1328279.13	данные отсутствуют	данные отсутствуют
141	791960.47	1328294.59	данные отсутствуют	данные отсутствуют
142	791962.48	1328295.39	данные отсутствуют	данные отсутствуют
142	791962.48	1328295.39	данные отсутствуют	данные отсутствуют
143	791974.97	1328300.4	данные отсутствуют	данные отсутствуют
143	791974.97	1328300.4	данные отсутствуют	данные отсутствуют
144	791986.24	1328306.64	данные отсутствуют	данные отсутствуют
144	791986.24	1328306.64	данные отсутствуют	данные отсутствуют
145	791986.28	1328306.67	данные отсутствуют	данные отсутствуют
145	791986.28	1328306.67	данные отсутствуют	данные отсутствуют
Государственный регистратор				ФГИС ЕГРН
полное наименование должности			подпись	инициалы, фамилия

М.П.

Раздел 4.2

Выписка из Единого государственного реестра недвижимости об объекте недвижимости
Сведения о частях земельного участка

Земельный участок				
(вид объекта недвижимости)				
Лист № ____ Раздела 4.2		Всего листов раздела 4.2 : ____		Всего разделов: ____
30.09.2021 № 99/2021/420885476				
Кадастровый номер:			02:17:000000:195 (единое землепользование)	
Номер точки	Координаты, м		Описание закрепления на местности	Средняя квадратическая погрешность определения координат характерных точек границы части земельного участка, м
	X	Y		
1	2	3	4	5
146	791988.72	1328310.74	данные отсутствуют	данные отсутствуют
146	791988.72	1328310.74	данные отсутствуют	данные отсутствуют
147	791997.54	1328315.78	данные отсутствуют	данные отсутствуют
148	792081.91	1328349.5	данные отсутствуют	данные отсутствуют
149	792125.78	1328359.63	данные отсутствуют	данные отсутствуют
150	792138.98	1328369.69	данные отсутствуют	данные отсутствуют
151	792139.37	1328369.78	данные отсутствуют	данные отсутствуют
152	792139.4	1328369.79	данные отсутствуют	данные отсутствуют
153	792163.15	1328383.54	данные отсутствуют	данные отсутствуют
154	792185.65	1328397.3	данные отсутствуют	данные отсутствуют
155	792185.68	1328397.34	данные отсутствуют	данные отсутствуют
156	792185.69	1328397.36	данные отсутствуют	данные отсутствуют
157	792187.56	1328406.7	данные отсутствуют	данные отсутствуют
158	792196.65	1328413.63	данные отсутствуют	данные отсутствуют
159	792250.64	1328413.63	данные отсутствуют	данные отсутствуют
160	792291.14	1328403.5	данные отсутствуют	данные отсутствуют
161	792331.64	1328356.26	данные отсутствуют	данные отсутствуют
Государственный регистратор				ФГИС ЕГРН
полное наименование должности			подпись	инициалы, фамилия

М.П.

Земельный участок			
(вид объекта недвижимости)			
Лист № ____ Раздела 4.2	Всего листов раздела 4.2 : ____	Всего разделов: ____	Всего листов выписки: ____
30.09.2021 № 99/2021/420885476			
Кадастровый номер:		02:17:000000:195 (единое землепользование)	

Номер точки	Координаты, м		Описание закрепления на местности	Средняя квадратическая погрешность определения координат характерных точек границы части земельного участка, м
	X	Y		
1	2	3	4	5
163	792338.05	1328344.89	данные отсутствуют	данные отсутствуют
164	792338.04	1328344.86	данные отсутствуют	данные отсутствуют
165	792338.05	1328344.82	данные отсутствуют	данные отсутствуют
166	792338.09	1328344.78	данные отсутствуют	данные отсутствуют
167	792338.12	1328344.77	данные отсутствуют	данные отсутствуют
168	792349.61	1328343.69	данные отсутствуют	данные отсутствуют
169	792365.39	1328332.64	данные отсутствуют	данные отсутствуют
170	792378.89	1328312.38	данные отсутствуют	данные отсутствуют
171	792375.61	1328298.44	данные отсутствуют	данные отсутствуют
177	792365.39	1328255.02	данные отсутствуют	данные отсутствуют
178	792372.84	1328227.69	данные отсутствуют	данные отсутствуют
179	792369.96	1328225.53	данные отсутствуют	данные отсутствуют
180	792369.93	1328225.5	данные отсутствуют	данные отсутствуют
181	792369.92	1328225.46	данные отсутствуют	данные отсутствуют
182	792369.92	1328225.44	данные отсутствуют	данные отсутствуют
183	792373.05	1328212.94	данные отсутствуют	данные отсутствуют
184	792373.06	1328212.92	данные отсутствуют	данные отсутствуют

Государственный регистратор		ФГИС ЕГРН
полное наименование должности	подпись	инициалы, фамилия

М.П.

Земельный участок			
(вид объекта недвижимости)			
Лист № ____ Раздела 4.2	Всего листов раздела 4.2 : ____	Всего разделов: ____	Всего листов выписки: ____
30.09.2021 № 99/2021/420885476			
Кадастровый номер:		02:17:000000:195 (единое землепользование)	

Номер точки	Координаты, м		Описание закрепления на местности	Средняя квадратическая погрешность определения координат характерных точек границы части земельного участка, м
	X	Y		
1	2	3	4	5
185	792373.07	1328212.91	данные отсутствуют	данные отсутствуют
186	792380.55	1328202.94	данные отсутствуют	данные отсутствуют
189	792382.42	1328177.31	данные отсутствуют	данные отсутствуют
190	792382.43	1328177.29	данные отсутствуют	данные отсутствуют
191	792382.47	1328177.25	данные отсутствуют	данные отсутствуют
192	792382.51	1328177.24	данные отсутствуют	данные отсутствуют
193	792389.73	1328177.6	данные отсутствуют	данные отсутствуют
194	792395.76	1328160.51	данные отсутствуют	данные отсутствуют
195	792443.01	1328120.03	данные отсутствуют	данные отсутствуют
196	792470.01	1328099.78	данные отсутствуют	данные отсутствуют
197	792473.38	1328032.27	данные отсутствуют	данные отсутствуют
198	792459.49	1328024.29	данные отсутствуют	данные отсутствуют
199	792483.66	1327992.42	данные отсутствуют	данные отсутствуют
200	792478.22	1327950.8	данные отсутствуют	данные отсутствуют
201	792476.63	1327903.87	данные отсутствуют	данные отсутствуют
202	792493.55	1327875.39	данные отсутствуют	данные отсутствуют
203	792527.39	1327865.9	данные отсутствуют	данные отсутствуют

Государственный регистратор		ФГИС ЕГРН
полное наименование должности	подпись	инициалы, фамилия

М.П.

Земельный участок				
(вид объекта недвижимости)				
Лист № ____ Раздела <u>4.2</u>		Всего листов раздела <u>4.2</u> : ____		Всего разделов: ____
30.09.2021 № 99/2021/420885476				
Кадастровый номер:			02:17:000000:195 (единое землепользование)	
Номер точки	Координаты, м		Описание закрепления на местности	Средняя квадратическая погрешность определения координат характерных точек границы части земельного участка, м
	X	Y		
1	2	3	4	5
204	792540.6	1327863.26	данные отсутствуют	данные отсутствуют
205	792551.17	1327852.19	данные отсутствуют	данные отсутствуют
206	792567.82	1327817.38	данные отсутствуют	данные отсутствуют
207	792575.49	1327779.94	данные отсутствуют	данные отсутствуют
208	792570.73	1327764.66	данные отсутствуют	данные отсутствуют
209	792551.43	1327756.74	данные отсутствуют	данные отсутствуют
210	792546.16	1327746.72	данные отсутствуют	данные отсутствуют
211	792551.7	1327722.46	данные отсутствуют	данные отсутствуют
212	792548.2	1327683.62	данные отсутствуют	данные отсутствуют
213	792832.81	1327508.22	данные отсутствуют	данные отсутствуют
214	792873.78	1327496.35	данные отсутствуют	данные отсутствуют
215	792946.46	1327471.31	данные отсутствуют	данные отсутствуют
216	793017.17	1327470.38	данные отсутствуют	данные отсутствуют
217	793032.5	1327481.47	данные отсутствуют	данные отсутствуют
218	793047.3	1327465.65	данные отсутствуют	данные отсутствуют
219	793068.98	1327455.1	данные отсутствуют	данные отсутствуют
220	793109.68	1327412.38	данные отсутствуют	данные отсутствуют
Государственный регистратор				ФГИС ЕГРН
полное наименование должности			подпись	инициалы, фамилия

М.П.

Раздел 4.2

Выписка из Единого государственного реестра недвижимости об объекте недвижимости
Сведения о частях земельного участка

Земельный участок				
(вид объекта недвижимости)				
Лист № ____ Раздела <u>4.2</u>		Всего листов раздела <u>4.2</u> : ____		Всего разделов: ____
30.09.2021 № 99/2021/420885476				
Кадастровый номер:			02:17:000000:195 (единое землепользование)	
Номер точки	Координаты, м		Описание закрепления на местности	Средняя квадратическая погрешность определения координат характерных точек границы части земельного участка, м
	X	Y		
1	2	3	4	5
221	793118.67	1327398.14	данные отсутствуют	данные отсутствуют
222	793131.36	1327395.5	данные отсутствуют	данные отсутствуют
223	793166.78	1327397.62	данные отсутствуют	данные отсутствуют
224	793163.61	1327382.34	данные отсутствуют	данные отсутствуют
230	792346.32	1328155.41	данные отсутствуют	данные отсутствуют
231	792313.52	1328348.52	данные отсутствуют	данные отсутствуют
232	792247.25	1328388.23	данные отсутствуют	данные отсутствуют
233	791969.66	1328259.45	данные отсутствуют	данные отсутствуют
233	791969.66	1328259.45	данные отсутствуют	данные отсутствуют
234	791872.37	1327924.62	данные отсутствуют	данные отсутствуют
235	791570.89	1327543.65	данные отсутствуют	данные отсутствуют
245	791300.24	1326678.99	данные отсутствуют	данные отсутствуют
246	791290.52	1326766.67	данные отсутствуют	данные отсутствуют
247	791281.53	1326858.41	данные отсутствуют	данные отсутствуют
248	791274.03	1326965.53	данные отсутствуют	данные отсутствуют
249	791270.92	1327031.1	данные отсутствуют	данные отсутствуют
250	791264.76	1327129.2	данные отсутствуют	данные отсутствуют
Государственный регистратор				ФГИС ЕГРН
полное наименование должности			подпись	инициалы, фамилия

М.П.

Земельный участок				
(вид объекта недвижимости)				
Лист № ____ Раздела 4.2		Всего листов раздела 4.2 : ____		Всего разделов: ____
30.09.2021 № 99/2021/420885476				
Кадастровый номер:			02:17:000000:195 (единое землепользование)	
Номер точки	Координаты, м		Описание закрепления на местности	Средняя квадратическая погрешность определения координат характерных точек границы части земельного участка, м
	X	Y		
1	2	3	4	5
251	791264.7	1327155.64	данные отсутствуют	данные отсутствуют
252	791267.36	1327163.23	данные отсутствуют	данные отсутствуют
253	791274.46	1327173.18	данные отсутствуют	данные отсутствуют
254	791286.23	1327188.5	данные отсутствуют	данные отсутствуют
255	791355.89	1327281.59	данные отсутствуют	данные отсутствуют
256	791402.92	1327342.09	данные отсутствуют	данные отсутствуют
257	791459.79	1327414.55	данные отсутствуют	данные отсутствуют
263	791471.98	1327373.02	данные отсутствуют	данные отсутствуют
264	791454.54	1327406.64	данные отсутствуют	данные отсутствуют
265	791270.05	1327165.54	данные отсутствуют	данные отсутствуют
266	791269.33	1327141.57	данные отсутствуют	данные отсутствуют
267	791282.57	1327006.71	данные отсутствуют	данные отсутствуют
268	791301.89	1326767.4	данные отсутствуют	данные отсутствуют
269	791315.85	1326659.37	данные отсутствуют	данные отсутствуют
280	792315.73	1329275.92	данные отсутствуют	данные отсутствуют
281	792288.33	1329278.29	данные отсутствуют	данные отсутствуют
282	792303.1	1329304.75	данные отсутствуют	данные отсутствуют
Государственный регистратор				ФГИС ЕГРН
полное наименование должности			подпись	инициалы, фамилия

М.П.

Раздел 4.2

Выписка из Единого государственного реестра недвижимости об объекте недвижимости
Сведения о частях земельного участка

Земельный участок				
(вид объекта недвижимости)				
Лист № ____ Раздела 4.2		Всего листов раздела 4.2 : ____		Всего разделов: ____
30.09.2021 № 99/2021/420885476				
Кадастровый номер:			02:17:000000:195 (единое землепользование)	
Номер точки	Координаты, м		Описание закрепления на местности	Средняя квадратическая погрешность определения координат характерных точек границы части земельного участка, м
	X	Y		
1	2	3	4	5
283	792364.55	1329413.55	данные отсутствуют	данные отсутствуют
284	792418.17	1329510.1	данные отсутствуют	данные отсутствуют
285	792462.95	1329590.99	данные отсутствуют	данные отсутствуют
286	792505.72	1329667.09	данные отсутствуют	данные отсутствуют
287	792541.46	1329730.58	данные отсутствуют	данные отсутствуют
288	792586.81	1329809.44	данные отсутствуют	данные отсутствуют
289	792623.87	1329872.3	данные отсутствуют	данные отсутствуют
290	792652.3	1329922.8	данные отсутствуют	данные отсутствуют
291	792678.95	1329967.17	данные отсутствуют	данные отсутствуют
292	792717.53	1330033.52	данные отсутствуют	данные отсутствуют
293	792755.91	1330098.63	данные отсутствуют	данные отсутствуют
294	792791.79	1330159.78	данные отсутствуют	данные отсутствуют
295	792803.84	1330146.88	данные отсутствуют	данные отсутствуют
296	792670.9	1329937.4	данные отсутствуют	данные отсутствуют
297	792459.53	1329568.01	данные отсутствуют	данные отсутствуют
298	792301.63	1329277.37	данные отсутствуют	данные отсутствуют
308	790468.75	1327367.45	данные отсутствуют	данные отсутствуют
Государственный регистратор				ФГИС ЕГРН
полное наименование должности			подпись	инициалы, фамилия

М.П.

Земельный участок				
(вид объекта недвижимости)				
Лист № ____ Раздела 4.2		Всего листов раздела 4.2 : ____		Всего разделов: ____
30.09.2021 № 99/2021/420885476				
Кадастровый номер:			02:17:000000:195 (единое землепользование)	
Номер точки	Координаты, м		Описание закрепления на местности	Средняя квадратическая погрешность определения координат характерных точек границы части земельного участка, м
	X	Y		
1	2	3	4	5
309	790466.14	1327362.03	данные отсутствуют	данные отсутствуют
310	790466.64	1327364.65	данные отсутствуют	данные отсутствуют
312	790527.8	1327404.44	данные отсутствуют	данные отсутствуют
313	790539.53	1327417.56	данные отсутствуют	данные отсутствуют
314	790704.44	1327555.16	данные отсутствуют	данные отсутствуют
315	790763.25	1327483.85	данные отсутствуют	данные отсутствуют
316	790763.99	1327481.03	данные отсутствуют	данные отсутствуют
318	790766.71	1327474.58	данные отсутствуют	данные отсутствуют
319	790766.72	1327474.55	данные отсутствуют	данные отсутствуют
320	790769.63	1327471.43	данные отсутствуют	данные отсутствуют
321	790769.65	1327471.41	данные отсутствуют	данные отсутствуют
322	790769.7	1327471.4	данные отсутствуют	данные отсутствуют
323	790773.66	1327471.23	данные отсутствуют	данные отсутствуют
325	790883.45	1327473.66	данные отсутствуют	данные отсутствуют
326	790889.11	1327472.12	данные отсутствуют	данные отсутствуют
327	790889.13	1327472.12	данные отсутствуют	данные отсутствуют
329	790920.39	1327473.99	данные отсутствуют	данные отсутствуют
Государственный регистратор				ФГИС ЕГРН
полное наименование должности			подпись	инициалы, фамилия

М.П.

Раздел 4.2

Выписка из Единого государственного реестра недвижимости об объекте недвижимости
Сведения о частях земельного участка

Земельный участок				
(вид объекта недвижимости)				
Лист № ____ Раздела 4.2		Всего листов раздела 4.2 : ____		Всего разделов: ____
30.09.2021 № 99/2021/420885476				
Кадастровый номер:			02:17:000000:195 (единое землепользование)	
Номер точки	Координаты, м		Описание закрепления на местности	Средняя квадратическая погрешность определения координат характерных точек границы части земельного участка, м
	X	Y		
1	2	3	4	5
331	790932.3	1327480.26	данные отсутствуют	данные отсутствуют
332	790932.32	1327480.27	данные отсутствуют	данные отсутствуют
333	790939.88	1327487.39	данные отсутствуют	данные отсутствуют
334	790962.64	1327492.93	данные отсутствуют	данные отсутствуют
335	791000.1	1327502.04	данные отсутствуют	данные отсутствуют
336	791070.97	1327598.45	данные отсутствуют	данные отсутствуют
337	791165.01	1327726.37	данные отсутствуют	данные отсутствуют
338	791190.96	1327718.43	данные отсутствуют	данные отсутствуют
339	791207.83	1327688.05	данные отсутствуют	данные отсутствуют
340	791211.1	1327667.35	данные отсутствуют	данные отсутствуют
340	791211.1	1327667.35	данные отсутствуют	данные отсутствуют
538	791480.2	1327440.76	данные отсутствуют	данные отсутствуют
539	791501.57	1327469.03	данные отсутствуют	данные отсутствуют
540	791524.41	1327499.65	данные отсутствуют	данные отсутствуют
541	791548.93	1327527.97	данные отсутствуют	данные отсутствуют
543	791551.75	1327524.69	данные отсутствуют	данные отсутствуют
544	791482.71	1327440.63	данные отсутствуют	данные отсутствуют
Государственный регистратор				ФГИС ЕГРН
полное наименование должности			подпись	инициалы, фамилия

М.П.

Земельный участок				
(вид объекта недвижимости)				
Лист № ____ Раздела 4.2		Всего листов раздела 4.2 : ____		Всего разделов: ____
30.09.2021 № 99/2021/420885476				
Кадастровый номер:			02:17:000000:195 (единое землепользование)	
Номер точки	Координаты, м		Описание закрепления на местности	Средняя квадратическая погрешность определения координат характерных точек границы части земельного участка, м
	X	Y		
1	2	3	4	5
606	791284.6	1326709.96	данные отсутствуют	данные отсутствуют
607	791283.88	1326718.45	данные отсутствуют	данные отсутствуют
608	791274.57	1326763.87	данные отсутствуют	данные отсутствуют
610	791257.38	1326965.41	данные отсутствуют	данные отсутствуют
610	791257.38	1326965.41	данные отсутствуют	данные отсутствуют
611	791254.43	1327030.15	данные отсутствуют	данные отсутствуют
611	791254.43	1327030.15	данные отсутствуют	данные отсутствуют
612	791249.41	1327129.85	данные отсутствуют	данные отсутствуют
612	791249.41	1327129.85	данные отсутствуют	данные отсутствуют
615	792404.2	1329530.7	данные отсутствуют	данные отсутствуют
616	792647.18	1329949.17	данные отсутствуют	данные отсутствуют
617	792746.15	1330120.37	данные отсутствуют	данные отсутствуют
618	792723.21	1330151.38	данные отсутствуют	данные отсутствуют
626	792266.38	1329280.04	данные отсутствуют	данные отсутствуют
627	792293.41	1329324.95	данные отсутствуют	данные отсутствуют
1070	794420.76	1325018.51	данные отсутствуют	данные отсутствуют
1071	794612.58	1324968.96	данные отсутствуют	данные отсутствуют
Государственный регистратор				ФГИС ЕГРН
полное наименование должности			подпись	инициалы, фамилия

М.П.

Раздел 4.2

Выписка из Единого государственного реестра недвижимости об объекте недвижимости
Сведения о частях земельного участка

Земельный участок				
(вид объекта недвижимости)				
Лист № ____ Раздела 4.2		Всего листов раздела 4.2 : ____		Всего разделов: ____
30.09.2021 № 99/2021/420885476				
Кадастровый номер:			02:17:000000:195 (единое землепользование)	
Номер точки	Координаты, м		Описание закрепления на местности	Средняя квадратическая погрешность определения координат характерных точек границы части земельного участка, м
	X	Y		
1	2	3	4	5
1072	794828.29	1324952.15	данные отсутствуют	данные отсутствуют
1078	794616.16	1324427.73	данные отсутствуют	данные отсутствуют
1079	794604.18	1324303.25	данные отсутствуют	данные отсутствуют
1079	794604.18	1324303.25	данные отсутствуют	данные отсутствуют
1080	794572.52	1324204.87	данные отсутствуют	данные отсутствуют
1080	794572.52	1324204.87	данные отсутствуют	данные отсутствуют
1081	794234.75	1323936.76	данные отсутствуют	данные отсутствуют
1082	794130.56	1323963.41	данные отсутствуют	данные отсутствуют
1088	793684.12	1324110.19	данные отсутствуют	данные отсутствуют
1089	793687.42	1324102.76	данные отсутствуют	данные отсутствуют
1090	794071.29	1323944.2	данные отсутствуют	данные отсутствуют
1090	794071.29	1323944.2	данные отсутствуют	данные отсутствуют
1091	794254.88	1323927.51	данные отсутствуют	данные отсутствуют
1092	794405.09	1324052.69	данные отсутствуют	данные отсутствуют
1092	794405.09	1324052.69	данные отсутствуют	данные отсутствуют
1094	794655.44	1324353.11	данные отсутствуют	данные отсутствуют
1094	794655.44	1324353.11	данные отсутствуют	данные отсутствуют
Государственный регистратор				ФГИС ЕГРН
полное наименование должности			подпись	инициалы, фамилия

М.П.

Земельный участок				
(вид объекта недвижимости)				
Лист № ____ Раздела 4.2		Всего листов раздела 4.2 : ____		Всего разделов: ____
30.09.2021 № 99/2021/420885476				
Кадастровый номер:			02:17:000000:195 (единое землепользование)	
Номер точки	Координаты, м		Описание закрепления на местности	Средняя квадратическая погрешность определения координат характерных точек границы части земельного участка, м
	X	Y		
1	2	3	4	5
1095	794830.69	1324953.95	данные отсутствуют	данные отсутствуют
1096	794613.72	1324970.64	данные отсутствуют	данные отсутствуют
1097	794288.26	1325087.47	данные отсутствуют	данные отсутствуют
1225	791270.69	1326794.32	данные отсутствуют	данные отсутствуют
1226	791263	1326854.67	данные отсутствуют	данные отсутствуют
1226	791263	1326854.67	данные отсутствуют	данные отсутствуют
1227	791230.59	1327399	данные отсутствуют	данные отсутствуют
1228	791211.93	1327475.71	данные отсутствуют	данные отсутствуют
1229	791190.32	1327688.98	данные отсутствуют	данные отсутствуют
1230	791159.73	1327719.18	данные отсутствуют	данные отсутствуют
1231	791146.86	1327701.67	данные отсутствуют	данные отсутствуют
1232	791169.71	1327679.11	данные отсутствуют	данные отсутствуют
1233	791190.69	1327472.06	данные отсутствуют	данные отсутствуют
1234	791210.03	1327392.58	данные отсутствуют	данные отсутствуют
1235	790995.08	1327437.1	данные отсутствуют	данные отсутствуют
1236	790743.37	1327449.29	данные отсутствуют	данные отсутствуют
1237	790689.58	1327542.76	данные отсутствуют	данные отсутствуют
Государственный регистратор				ФГИС ЕГРН
полное наименование должности			подпись	инициалы, фамилия

М.П.

Раздел 4.2

Выписка из Единого государственного реестра недвижимости об объекте недвижимости
Сведения о частях земельного участка

Земельный участок				
(вид объекта недвижимости)				
Лист № ____ Раздела 4.2		Всего листов раздела 4.2 : ____		Всего разделов: ____
30.09.2021 № 99/2021/420885476				
Кадастровый номер:			02:17:000000:195 (единое землепользование)	
Номер точки	Координаты, м		Описание закрепления на местности	Средняя квадратическая погрешность определения координат характерных точек границы части земельного участка, м
	X	Y		
1	2	3	4	5
1238	790672.82	1327528.78	данные отсутствуют	данные отсутствуют
1239	790717.23	1327451.6	данные отсутствуют	данные отсутствуют
1240	790594.86	1327463.72	данные отсутствуют	данные отсутствуют
1241	790571.72	1327444.42	данные отсутствуют	данные отсутствуют
1242	790736.19	1327428.12	данные отсутствуют	данные отсутствуют
1243	790992.37	1327415.71	данные отсутствуют	данные отсутствуют
1244	791214.26	1327369.75	данные отсутствуют	данные отсутствуют
1245	791250.84	1326766.48	данные отсутствуют	данные отсутствуют
1246	791274.81	1326726.35	данные отсутствуют	данные отсутствуют
1247	794305.75	1325170.37	данные отсутствуют	данные отсутствуют
1248	793673.06	1325625.51	данные отсутствуют	данные отсутствуют
1249	793660.66	1325626.98	данные отсутствуют	данные отсутствуют
1250	793636.28	1325619.18	данные отсутствуют	данные отсутствуют
1251	793657.99	1325603.56	данные отсутствуют	данные отсутствуют
1252	793664.06	1325605.5	данные отсутствуют	данные отсутствуют
1253	793725.84	1325561.06	данные отсутствуют	данные отсутствуют
1254	793445.51	1325521.05	данные отсутствуют	данные отсутствуют
Государственный регистратор				ФГИС ЕГРН
полное наименование должности			подпись	инициалы, фамилия

М.П.

Земельный участок				
(вид объекта недвижимости)				
Лист № ____ Раздела 4.2		Всего листов раздела 4.2 : ____		Всего разделов: ____
30.09.2021 № 99/2021/420885476				
Кадастровый номер:			02:17:000000:195 (единое землепользование)	
Номер точки	Координаты, м		Описание закрепления на местности	Средняя квадратическая погрешность определения координат характерных точек границы части земельного участка, м
	X	Y		
1	2	3	4	5
1255	793454.92	1325538.5	данные отсутствуют	данные отсутствуют
1256	793504.28	1325554.31	данные отсутствуют	данные отсутствуют
1257	793600.12	1325585.02	данные отсутствуют	данные отсутствуют
1258	793634.82	1325596.13	данные отсутствуют	данные отсутствуют
1259	793609.8	1325610.69	данные отсутствуют	данные отсутствуют
1260	793459.37	1325562.5	данные отсутствуют	данные отсутствуют
1261	793501.17	1325673.88	данные отсутствуют	данные отсутствуют
1262	793484	1325689.33	данные отсутствуют	данные отсутствуют
1263	793435.81	1325560.91	данные отсутствуют	данные отсутствуют
1264	793436.2	1325555.18	данные отсутствуют	данные отсутствуют
1265	793360.93	1325531.95	данные отсутствуют	данные отсутствуют
1266	793217.49	1325682.55	данные отсутствуют	данные отсутствуют
1267	793052.93	1325847.53	данные отсутствуют	данные отсутствуют
1268	792790.45	1325810.06	данные отсутствуют	данные отсутствуют
1269	792813.49	1325791.63	данные отсутствуют	данные отсутствуют
1270	793045.31	1325824.73	данные отсутствуют	данные отсутствуют
1271	793202.09	1325667.55	данные отсутствуют	данные отсутствуют
Государственный регистратор				ФГИС ЕГРН
полное наименование должности			подпись	инициалы, фамилия

М.П.

Раздел 4.2

Выписка из Единого государственного реестра недвижимости об объекте недвижимости
Сведения о частях земельного участка

Земельный участок				
(вид объекта недвижимости)				
Лист № ____ Раздела 4.2		Всего листов раздела 4.2 : ____		Всего разделов: ____
30.09.2021 № 99/2021/420885476				
Кадастровый номер:			02:17:000000:195 (единое землепользование)	
Номер точки	Координаты, м		Описание закрепления на местности	Средняя квадратическая погрешность определения координат характерных точек границы части земельного участка, м
	X	Y		
1	2	3	4	5
1272	793354.55	1325507.48	данные отсутствуют	данные отсутствуют
1273	793425.58	1325529.4	данные отсутствуют	данные отсутствуют
1274	793411.79	1325503.83	данные отсутствуют	данные отсутствуют
1275	792706.71	1330147.66	данные отсутствуют	данные отсутствуют
1276	792696.78	1330132.51	данные отсутствуют	данные отсутствуют
1277	792695.27	1330130.05	данные отсутствуют	данные отсутствуют
1278	792658.94	1330066.94	данные отсутствуют	данные отсутствуют
1279	792565.39	1329904.87	данные отсутствуют	данные отсутствуют
1280	792565.29	1329904.7	данные отсутствуют	данные отсутствуют
1281	792529.29	1329841.76	данные отсутствуют	данные отсутствуют
1282	792481.9	1329759.58	данные отсутствуют	данные отсутствуют
1283	792481.81	1329759.41	данные отсутствуют	данные отсутствуют
1284	792446.42	1329697.48	данные отсутствуют	данные отсутствуют
1285	792446.29	1329697.25	данные отсутствуют	данные отсутствуют
1286	792404.53	1329623.27	данные отсутствуют	данные отсутствуют
1287	792404.48	1329623.18	данные отсутствуют	данные отсутствуют
1288	792358.93	1329542.11	данные отсутствуют	данные отсутствуют
Государственный регистратор				ФГИС ЕГРН
полное наименование должности			подпись	инициалы, фамилия

М.П.

Земельный участок				
(вид объекта недвижимости)				
Лист № ____ Раздела 4.2		Всего листов раздела 4.2 : ____		Всего разделов: ____
30.09.2021 № 99/2021/420885476				
Кадастровый номер:			02:17:000000:195 (единое землепользование)	
Номер точки	Координаты, м		Описание закрепления на местности	Средняя квадратическая погрешность определения координат характерных точек границы части земельного участка, м
	X	Y		
1	2	3	4	5
1289	792358.73	1329541.75	данные отсутствуют	данные отсутствуют
1290	792306.32	1329446.64	данные отсутствуют	данные отсутствуют
1291	792250.37	1329350.41	данные отсутствуют	данные отсутствуют
1292	792229.01	1329314.91	данные отсутствуют	данные отсутствуют
1293	791986.26	1328289.74	данные отсутствуют	данные отсутствуют
1294	791990.32	1328304.42	данные отсутствуют	данные отсутствуют
1295	791991.08	1328307.55	данные отсутствуют	данные отсутствуют
1296	791992.15	1328312.7	данные отсутствуют	данные отсутствуют
1297	791961.24	1328294.9	данные отсутствуют	данные отсутствуют
1298	791512.96	1327401.45	данные отсутствуют	данные отсутствуют
1299	791514.23	1327403.08	данные отсутствуют	данные отсутствуют
1300	791594.75	1327505.68	данные отсутствуют	данные отсутствуют
1301	791595.83	1327507.12	данные отсутствуют	данные отсутствуют
1302	791364.07	1326584.34	данные отсутствуют	данные отсутствуют
1303	791363.63	1326588.32	данные отсутствуют	данные отсутствуют
1304	791481.54	1327361.28	данные отсутствуют	данные отсутствуют
1305	791483.93	1327364.33	данные отсутствуют	данные отсутствуют
Государственный регистратор				ФГИС ЕГРН
полное наименование должности			подпись	инициалы, фамилия

М.П.

Раздел 4.2

Выписка из Единого государственного реестра недвижимости об объекте недвижимости
Сведения о частях земельного участка

Земельный участок				
(вид объекта недвижимости)				
Лист № ____ Раздела 4.2		Всего листов раздела 4.2 : ____		Всего разделов: ____
30.09.2021 № 99/2021/420885476				
Кадастровый номер:			02:17:000000:195 (единое землепользование)	
Номер точки	Координаты, м		Описание закрепления на местности	Средняя квадратическая погрешность определения координат характерных точек границы части земельного участка, м
	X	Y		
1	2	3	4	5
1306	791476	1327374.02	данные отсутствуют	данные отсутствуют
1307	791608.57	1327523.8	данные отсутствуют	данные отсутствуют
1308	791609.1	1327524.49	данные отсутствуют	данные отсутствуют
1309	791981.63	1328265.01	данные отсутствуют	данные отсутствуют
1310	791982.54	1328269.74	данные отсутствуют	данные отсутствуют
1311	791982.93	1328273.9	данные отсутствуют	данные отсутствуют
1312	791939.68	1328282.71	данные отсутствуют	данные отсутствуют
1313	791241.22	1327246.94	данные отсутствуют	данные отсутствуют
1314	791234.2	1327237.03	данные отсутствуют	данные отсутствуют
1315	791196.12	1327185.91	данные отсутствуют	данные отсутствуют
1316	791199.48	1327127.17	данные отсутствуют	данные отсутствуют
1317	791204.49	1327027.76	данные отсутствуют	данные отсутствуют
1318	791207.43	1326963.13	данные отсутствуют	данные отсутствуют
1319	791207.44	1326962.88	данные отсутствуют	данные отсутствуют
1320	791213.06	1326852.14	данные отсутствуют	данные отсутствуют
1321	791213.4	1326848.35	данные отсутствуют	данные отсутствуют
1322	791216.51	1326823.94	данные отсутствуют	данные отсутствуют
Государственный регистратор				ФГИС ЕГРН
полное наименование должности			подпись	инициалы, фамилия

М.П.

Земельный участок			
(вид объекта недвижимости)			
Лист № ____ Раздела 4.2	Всего листов раздела 4.2 : ____	Всего разделов: ____	Всего листов выписки: ____
30.09.2021 № 99/2021/420885476			
Кадастровый номер:		02:17:000000:195 (единое землепользование)	

Номер точки	Координаты, м		Описание закрепления на местности	Средняя квадратическая погрешность определения координат характерных точек границы части земельного участка, м
	X	Y		
1	2	3	4	5
1323	794189.65	1325283.56	данные отсутствуют	данные отсутствуют
1324	794187.63	1325284.96	данные отсутствуют	данные отсутствуют
1325	794176.23	1325293.21	данные отсутствуют	данные отсутствуют
1326	793575.25	1325630.79	данные отсутствуют	данные отсутствуют
1327	793552.84	1325625.45	данные отсутствуют	данные отсутствуют
1328	793548.97	1325624.36	данные отсутствуют	данные отсутствуют
1329	793548.26	1325624.13	данные отсутствуют	данные отсутствуют
1330	793528.73	1325617.46	данные отсутствуют	данные отсутствуют
1331	793524.2	1325615.66	данные отсутствуют	данные отсутствуют
1332	793503.91	1325606.44	данные отсутствуют	данные отсутствуют
1333	793502.84	1325605.94	данные отсутствуют	данные отсутствуют
1334	793453.62	1325582.15	данные отсутствуют	данные отсутствуют
1335	793449.68	1325580.02	данные отсутствуют	данные отсутствуют
1336	793417.43	1325560.7	данные отсутствуют	данные отсутствуют
1337	793413.74	1325558.26	данные отсутствуют	данные отсутствуют
1338	793411.12	1325556.22	данные отсутствуют	данные отсутствуют
1339	793391.79	1325540.11	данные отсутствуют	данные отсутствуют

Государственный регистратор		ФГИС ЕГРН
полное наименование должности	подпись	инициалы, фамилия

М.П.

Земельный участок			
(вид объекта недвижимости)			
Лист № ____ Раздела 4.2	Всего листов раздела 4.2 : ____	Всего разделов: ____	Всего листов выписки: ____
30.09.2021 № 99/2021/420885476			
Кадастровый номер:		02:17:000000:195 (единое землепользование)	

Номер точки	Координаты, м		Описание закрепления на местности	Средняя квадратическая погрешность определения координат характерных точек границы части земельного участка, м
	X	Y		
1	2	3	4	5
1340	793383.35	1325531.09	данные отсутствуют	данные отсутствуют
1341	793381.91	1325528.99	данные отсутствуют	данные отсутствуют
1342	793369.72	1325510.28	данные отсутствуют	данные отсутствуют
1343	793368.09	1325507.6	данные отсутствуют	данные отсутствуют
1344	793358.12	1325489.97	данные отсутствуют	данные отсутствуют
1345	794277.24	1325081.54	данные отсутствуют	данные отсутствуют
1346	794321.22	1325050.85	данные отсутствуют	данные отсутствуют
1347	794322.6	1325049.91	данные отсутствуют	данные отсутствуют
1348	794395.16	1325002.81	данные отсутствуют	данные отсутствуют
1349	794396.62	1325002.05	данные отсутствуют	данные отсутствуют
1350	794820.98	1324926.96	данные отсутствуют	данные отсутствуют
1351	794822.76	1324926.75	данные отсутствуют	данные отсутствуют
1352	791147.63	1327579.87	данные отсутствуют	данные отсутствуют
1352	791147.63	1327579.87	данные отсутствуют	данные отсутствуют
1353	790920.42	1327474	данные отсутствуют	данные отсутствуют
1354	790907.9	1327472.5	данные отсутствуют	данные отсутствуют
1355	790907.51	1327468.58	данные отсутствуют	данные отсутствуют

Государственный регистратор		ФГИС ЕГРН
полное наименование должности	подпись	инициалы, фамилия

М.П.

Земельный участок				
(вид объекта недвижимости)				
Лист № ____ Раздела <u>4.2</u>		Всего листов раздела <u>4.2</u> : ____		Всего разделов: ____
30.09.2021 № 99/2021/420885476				
Кадастровый номер:			02:17:000000:195 (единое землепользование)	
Номер точки	Координаты, м		Описание закрепления на местности	Средняя квадратическая погрешность определения координат характерных точек границы части земельного участка, м
	X	Y		
1	2	3	4	5
1356	790903.55	1327464.38	данные отсутствуют	данные отсутствуют
1357	790895.18	1327463.54	данные отсутствуют	данные отсутствуют
1358	790892.98	1327463.17	данные отсутствуют	данные отсутствуют
1359	790887.09	1327460.53	данные отсутствуют	данные отсутствуют
1360	790880.1	1327461.31	данные отсутствуют	данные отсутствуют
1361	790875.66	1327464.44	данные отсутствуют	данные отсутствуют
1362	790872.82	1327466.93	данные отсутствуют	данные отсутствуют
1363	790862.72	1327467.22	данные отсутствуют	данные отсутствуют
1364	790861.09	1327468.22	данные отсутствуют	данные отсутствуют
1365	790790.34	1327451	данные отсутствуют	данные отсутствуют
1366	790764	1327481.02	данные отсутствуют	данные отсутствуют
1367	790467.63	1327375.62	данные отсутствуют	данные отсутствуют
1368	790467.56	1327375.3	данные отсутствуют	данные отсутствуют
1369	790565.38	1327335.24	данные отсутствуют	данные отсутствуют
1370	790565.44	1327337.41	данные отсутствуют	данные отсутствуют
1371	790566.77	1327348.47	данные отсутствуют	данные отсутствуют
1372	790573.37	1327363.6	данные отсутствуют	данные отсутствуют
Государственный регистратор				ФГИС ЕГРН
полное наименование должности			подпись	инициалы, фамилия

М.П.

Раздел 4.2

Выписка из Единого государственного реестра недвижимости об объекте недвижимости
Сведения о частях земельного участка

Земельный участок				
(вид объекта недвижимости)				
Лист № ____ Раздела <u>4.2</u>		Всего листов раздела <u>4.2</u> : ____		Всего разделов: ____
30.09.2021 № 99/2021/420885476				
Кадастровый номер:			02:17:000000:195 (единое землепользование)	
Номер точки	Координаты, м		Описание закрепления на местности	Средняя квадратическая погрешность определения координат характерных точек границы части земельного участка, м
	X	Y		
1	2	3	4	5
1373	790577.82	1327377.16	данные отсутствуют	данные отсутствуют
1374	790584.2	1327386.67	данные отсутствуют	данные отсутствуют
1375	790603.05	1327395.16	данные отсутствуют	данные отсутствуют
1376	790619.18	1327398.69	данные отсутствуют	данные отсутствуют
1377	790634.51	1327404.84	данные отсутствуют	данные отсутствуют
1378	790648.62	1327413.42	данные отсутствуют	данные отсутствуют
1379	790661.12	1327424.21	данные отсутствуют	данные отсутствуют
1380	790675.92	1327433.97	данные отсутствуют	данные отсутствуют
1381	790684.26	1327424.54	данные отсутствуют	данные отсутствуют
1382	790694.31	1327414.53	данные отсутствуют	данные отсутствуют
1383	790706.93	1327403.88	данные отсутствуют	данные отсутствуют
1384	790721.14	1327395.45	данные отсутствуют	данные отсутствуют
1385	790736.54	1327389.48	данные отсутствуют	данные отсутствуют
1386	790752.71	1327386.12	данные отсутствуют	данные отсутствуют
1387	790767.2	1327385.41	данные отсутствуют	данные отсутствуют
1388	790779.93	1327384.86	данные отсутствуют	данные отсутствуют
1389	790794.91	1327383.04	данные отсутствуют	данные отсутствуют
Государственный регистратор				ФГИС ЕГРН
полное наименование должности			подпись	инициалы, фамилия

М.П.

Земельный участок				
(вид объекта недвижимости)				
Лист № ____ Раздела 4.2		Всего листов раздела 4.2 : ____		Всего разделов: ____
30.09.2021 № 99/2021/420885476				
Кадастровый номер:			02:17:000000:195 (единое землепользование)	
Номер точки	Координаты, м		Описание закрепления на местности	Средняя квадратическая погрешность определения координат характерных точек границы части земельного участка, м
	X	Y		
1	2	3	4	5
1390	790810.61	1327381.87	данные отсутствуют	данные отсутствуют
1391	790825.36	1327374.46	данные отсутствуют	данные отсутствуют
1392	790844.31	1327367.93	данные отсутствуют	данные отсутствуют
1393	790860.17	1327363.32	данные отсутствуют	данные отсутствуют
1394	790876	1327361.15	данные отсутствуют	данные отсутствуют
1395	790892.51	1327360.68	данные отсутствуют	данные отсутствуют
1396	790908.87	1327362.93	данные отсутствуют	данные отсутствуют
1397	790921.72	1327366.04	данные отсутствуют	данные отсутствуют
1398	790937.66	1327370.38	данные отсутствуют	данные отсутствуют
1399	790952.66	1327377.27	данные отсутствуют	данные отсутствуют
1400	790966.33	1327386.54	данные отсутствуют	данные отсутствуют
1401	790976.32	1327392.42	данные отсутствуют	данные отсутствуют
1402	790987.8	1327399.14	данные отсутствуют	данные отсутствуют
1403	791001.92	1327409.15	данные отсутствуют	данные отсутствуют
1404	791013.87	1327420.55	данные отсутствуют	данные отсутствуют
1405	791023.11	1327432.29	данные отсутствуют	данные отсутствуют
1406	791035.17	1327444.32	данные отсутствуют	данные отсутствуют
Государственный регистратор				ФГИС ЕГРН
полное наименование должности			подпись	инициалы, фамилия

М.П.

Раздел 4.2

Выписка из Единого государственного реестра недвижимости об объекте недвижимости
Сведения о частях земельного участка

Земельный участок				
(вид объекта недвижимости)				
Лист № ____ Раздела 4.2		Всего листов раздела 4.2 : ____		Всего разделов: ____
30.09.2021 № 99/2021/420885476				
Кадастровый номер:			02:17:000000:195 (единое землепользование)	
Номер точки	Координаты, м		Описание закрепления на местности	Средняя квадратическая погрешность определения координат характерных точек границы части земельного участка, м
	X	Y		
1	2	3	4	5
1407	791045.04	1327457.56	данные отсутствуют	данные отсутствуют
1408	791051.53	1327469.37	данные отсутствуют	данные отсутствуют
1409	791057.66	1327478.86	данные отсутствуют	данные отсутствуют
1410	791062.82	1327488.42	данные отсутствуют	данные отсутствуют
1411	791070.85	1327503.95	данные отсутствуют	данные отсутствуют
1412	791076.42	1327513.16	данные отсутствуют	данные отсутствуют
1413	791087.31	1327518.93	данные отсутствуют	данные отсутствуют
1414	791100.7	1327528.6	данные отсутствуют	данные отсутствуют
1415	791112.32	1327540.33	данные отсутствуют	данные отсутствуют
1416	791121.85	1327553.82	данные отсутствуют	данные отсутствуют
1417	791138.48	1327576.08	данные отсутствуют	данные отсутствуют
1418	790904.19	1327472.12	данные отсутствуют	данные отсутствуют
1419	790870.94	1327470.62	данные отсутствуют	данные отсутствуют
1420	790874.89	1327470.43	данные отсутствуют	данные отсутствуют
1421	790878.22	1327467.52	данные отсутствуют	данные отсутствуют
1422	790881.94	1327464.91	данные отсутствуют	данные отсутствуют
1423	790886.82	1327464.56	данные отсутствуют	данные отсутствуют
Государственный регистратор				ФГИС ЕГРН
полное наименование должности			подпись	инициалы, фамилия

М.П.

Земельный участок				
(вид объекта недвижимости)				
Лист № ____ Раздела 4.2		Всего листов раздела 4.2 : ____		Всего разделов: ____
30.09.2021 № 99/2021/420885476				
Кадастровый номер:			02:17:000000:195 (единое землепользование)	
Номер точки	Координаты, м		Описание закрепления на местности	Средняя квадратическая погрешность определения координат характерных точек границы части земельного участка, м
	X	Y		
1	2	3	4	5
1424	790892.02	1327467.06	данные отсутствуют	данные отсутствуют
1425	790894.71	1327467.51	данные отсутствуют	данные отсутствуют
1426	790902.28	1327468.27	данные отсутствуют	данные отсутствуют
1427	790903.91	1327470.45	данные отсутствуют	данные отсутствуют
1428	793212.15	1327243.79	данные отсутствуют	данные отсутствуют
1429	793832.37	1327012.47	данные отсутствуют	данные отсутствуют
1430	793829.74	1327014.74	данные отсутствуют	данные отсутствуют
1431	793828.23	1327016.69	данные отсутствуют	данные отсутствуют
1432	793747.77	1327063.3	данные отсутствуют	данные отсутствуют
1433	793732.48	1327067.99	данные отсутствуют	данные отсутствуют
1434	793730.75	1327069.08	данные отсутствуют	данные отсутствуют
1435	793728.88	1327072.74	данные отсутствуют	данные отсутствуют
1436	793725.4	1327078.25	данные отсутствуют	данные отсутствуют
1437	793722.73	1327078.27	данные отсутствуют	данные отсутствуют
1438	793720.96	1327076.29	данные отсутствуют	данные отсутствуют
1439	793718.91	1327076.21	данные отсутствуют	данные отсутствуют
1440	793714.88	1327078.51	данные отсутствуют	данные отсутствуют
Государственный регистратор				ФГИС ЕГРН
полное наименование должности			подпись	инициалы, фамилия

М.П.

Раздел 4.2

Выписка из Единого государственного реестра недвижимости об объекте недвижимости
Сведения о частях земельного участка

Земельный участок				
(вид объекта недвижимости)				
Лист № ____ Раздела 4.2		Всего листов раздела 4.2 : ____		Всего разделов: ____
30.09.2021 № 99/2021/420885476				
Кадастровый номер:			02:17:000000:195 (единое землепользование)	
Номер точки	Координаты, м		Описание закрепления на местности	Средняя квадратическая погрешность определения координат характерных точек границы части земельного участка, м
	X	Y		
1	2	3	4	5
1441	793711.77	1327081.97	данные отсутствуют	данные отсутствуют
1442	793709.74	1327089.36	данные отсутствуют	данные отсутствуют
1443	793709.74	1327091.83	данные отсутствуют	данные отсутствуют
1444	793706.26	1327095.61	данные отсутствуют	данные отсутствуют
1445	793703.46	1327099.18	данные отсутствуют	данные отсутствуют
1446	793697.76	1327100.52	данные отсутствуют	данные отсутствуют
1447	793694.61	1327101.09	данные отсутствуют	данные отсутствуют
1448	793689.15	1327105.3	данные отсутствуют	данные отсутствуют
1449	793673.74	1327113.86	данные отсутствуют	данные отсутствуют
1450	793665.09	1327116.41	данные отсутствуют	данные отсутствуют
1451	793660.93	1327119.88	данные отсутствуют	данные отсутствуют
1452	793660.52	1327121.2	данные отсутствуют	данные отсутствуют
1453	793528.79	1327223.81	данные отсутствуют	данные отсутствуют
1454	793518.15	1327226	данные отсутствуют	данные отсутствуют
1455	793512.93	1327229.19	данные отсутствуют	данные отсутствуют
1456	793507.59	1327228.31	данные отсутствуют	данные отсутствуют
1457	793496.2	1327227.68	данные отсутствуют	данные отсутствуют
Государственный регистратор				ФГИС ЕГРН
полное наименование должности			подпись	инициалы, фамилия

М.П.

Земельный участок				
(вид объекта недвижимости)				
Лист № ____ Раздела 4.2		Всего листов раздела 4.2 : ____		Всего разделов: ____
30.09.2021 № 99/2021/420885476				
Кадастровый номер:			02:17:000000:195 (единое землепользование)	
Номер точки	Координаты, м		Описание закрепления на местности	Средняя квадратическая погрешность определения координат характерных точек границы части земельного участка, м
	X	Y		
1	2	3	4	5
1458	793485.03	1327224.45	данные отсутствуют	данные отсутствуют
1459	793481.87	1327225.08	данные отсутствуют	данные отсутствуют
1460	793353.02	1327245.74	данные отсутствуют	данные отсутствуют
1461	793345.35	1327245.33	данные отсутствуют	данные отсутствуют
1462	793342.04	1327246.97	данные отсутствуют	данные отсутствуют
1463	793340.81	1327249.37	данные отсутствуют	данные отсутствуют
1464	793211.28	1327245.41	данные отсутствуют	данные отсутствуют
1464	793211.28	1327245.41	данные отсутствуют	данные отсутствуют
1465	793744.22	1327068.42	данные отсутствуют	данные отсутствуют
1466	793708.15	1327099.68	данные отсутствуют	данные отсутствуют
1467	793709.35	1327098.15	данные отсутствуют	данные отсутствуют
1468	793713.74	1327092.61	данные отсутствуют	данные отсутствуют
1469	793713.74	1327089.64	данные отсутствуют	данные отсутствуют
1470	793715.47	1327083.57	данные отсутствуют	данные отсутствуют
1471	793717.5	1327081.54	данные отсутствуют	данные отсутствуют
1472	793720.71	1327081.76	данные отсутствуют	данные отсутствуют
1473	793724.41	1327082.8	данные отсутствуют	данные отсутствуют
Государственный регистратор				ФГИС ЕГРН
полное наименование должности			подпись	инициалы, фамилия

М.П.

Раздел 4.2

Выписка из Единого государственного реестра недвижимости об объекте недвижимости
Сведения о частях земельного участка

Земельный участок				
(вид объекта недвижимости)				
Лист № ____ Раздела 4.2		Всего листов раздела 4.2 : ____		Всего разделов: ____
30.09.2021 № 99/2021/420885476				
Кадастровый номер:			02:17:000000:195 (единое землепользование)	
Номер точки	Координаты, м		Описание закрепления на местности	Средняя квадратическая погрешность определения координат характерных точек границы части земельного участка, м
	X	Y		
1	2	3	4	5
1474	793728.4	1327080.99	данные отсутствуют	данные отсутствуют
1475	793732.4	1327074.64	данные отсутствуют	данные отсутствуют
1476	793734.2	1327071.32	данные отсутствуют	данные отсутствуют
1477	793526.43	1327228.31	данные отсутствуют	данные отсутствуют
1478	793510.86	1327232.65	данные отсутствуют	данные отсутствуют
1479	793514.38	1327233	данные отсутствуют	данные отсутствуют
1480	793519.93	1327229.6	данные отсутствуют	данные отсутствуют
1481	793224	1327309.95	данные отсутствуют	данные отсутствуют
1482	792381.5	1328180.56	данные отсутствуют	данные отсутствуют
1483	792376.91	1328180.38	данные отсутствуют	данные отсутствуют
1484	792372.36	1328186.28	данные отсутствуют	данные отсутствуют
1485	792372.48	1328188.32	данные отсутствуют	данные отсутствуют
1486	792375.15	1328192.25	данные отсутствуют	данные отсутствуют
1487	792376.69	1328208.09	данные отсутствуют	данные отсутствуют
1488	792370.85	1328278.23	данные отсутствуют	данные отсутствуют
1489	792369.5	1328290.48	данные отсутствуют	данные отсутствуют
1490	792370.78	1328305.22	данные отсутствуют	данные отсутствуют
Государственный регистратор				ФГИС ЕГРН
полное наименование должности			подпись	инициалы, фамилия

М.П.

Земельный участок				
(вид объекта недвижимости)				
Лист № ____ Раздела <u>4.2</u>		Всего листов раздела <u>4.2</u> : ____		Всего разделов: ____
30.09.2021 № 99/2021/420885476				
Кадастровый номер:			02:17:000000:195 (единое землепользование)	
Номер точки	Координаты, м		Описание закрепления на местности	Средняя квадратическая погрешность определения координат характерных точек границы части земельного участка, м
	X	Y		
1	2	3	4	5
1491	792374.65	1328307.34	данные отсутствуют	данные отсутствуют
1492	792377.79	1328307.72	данные отсутствуют	данные отсутствуют
1493	792339.74	1328349.46	данные отсутствуют	данные отсутствуют
1494	792338.12	1328351.71	данные отсутствуют	данные отсутствуют
1495	792338.12	1328351.72	данные отсутствуют	данные отсутствуют
1496	792153.4	1328377.9	данные отсутствуют	данные отсутствуют
1497	792150.34	1328373.67	данные отсутствуют	данные отсутствуют
1498	792143.87	1328372.38	данные отсутствуют	данные отсутствуют
1499	791910.47	1328159.16	данные отсутствуют	данные отсутствуют
1500	791918.06	1328163.16	данные отсутствуют	данные отсутствуют
1501	791928.64	1328169.78	данные отсутствуют	данные отсутствуют
1502	791939.56	1328178.43	данные отсутствуют	данные отсутствуют
1503	791948.67	1328187.21	данные отсутствуют	данные отсутствуют
1504	792309.98	1328106.53	данные отсутствуют	данные отсутствуют
1505	792315.14	1328101.74	данные отсутствуют	данные отсутствуют
1506	792328.92	1328092.65	данные отсутствуют	данные отсутствуют
1507	792343.55	1328085.54	данные отсутствуют	данные отсутствуют
Государственный регистратор				ФГИС ЕГРН
полное наименование должности			подпись	инициалы, фамилия

М.П.

Раздел 4.2

Выписка из Единого государственного реестра недвижимости об объекте недвижимости
Сведения о частях земельного участка

Земельный участок				
(вид объекта недвижимости)				
Лист № ____ Раздела <u>4.2</u>		Всего листов раздела <u>4.2</u> : ____		Всего разделов: ____
30.09.2021 № 99/2021/420885476				
Кадастровый номер:			02:17:000000:195 (единое землепользование)	
Номер точки	Координаты, м		Описание закрепления на местности	Средняя квадратическая погрешность определения координат характерных точек границы части земельного участка, м
	X	Y		
1	2	3	4	5
1508	792353.1	1328072.07	данные отсутствуют	данные отсутствуют
1509	792364.74	1328060.35	данные отсутствуют	данные отсутствуют
1510	792378.14	1328050.7	данные отсутствуют	данные отсутствуют
1511	792385.19	1328040.12	данные отсутствуют	данные отсутствуют
1512	792386.56	1328023.66	данные отсутствуют	данные отсутствуют
1513	792390.62	1328007.65	данные отсутствуют	данные отсутствуют
1514	792396.45	1327994.05	данные отсутствуют	данные отсутствуют
1515	792401.66	1327984.02	данные отсутствуют	данные отсутствуют
1516	792407.18	1327974.68	данные отсутствуют	данные отсутствуют
1517	792414.52	1327963.8	данные отсутствуют	данные отсутствуют
1518	792427.09	1327948.62	данные отсутствуют	данные отсутствуют
1519	792438.83	1327937	данные отсутствуют	данные отсутствуют
1520	792452.32	1327927.48	данные отсутствуют	данные отсутствуют
1521	792467.2	1327920.3	данные отсутствуют	данные отсутствуют
1522	792464.89	1327902.42	данные отсутствуют	данные отсутствуют
1523	792462.1	1327886.51	данные отсутствуют	данные отсутствуют
1524	792460.89	1327870.04	данные отсутствуют	данные отсутствуют
Государственный регистратор				ФГИС ЕГРН
полное наименование должности			подпись	инициалы, фамилия

М.П.

Земельный участок			
(вид объекта недвижимости)			
Лист № ____	Раздела 4.2	Всего листов раздела 4.2 : ____	Всего разделов: ____
30.09.2021 № 99/2021/420885476		Всего листов выписки: ____	
Кадастровый номер:		02:17:000000:195 (единое землепользование)	

Номер точки	Координаты, м		Описание закрепления на местности	Средняя квадратическая погрешность определения координат характерных точек границы части земельного участка, м
	X	Y		
1	2	3	4	5
1525	792462.42	1327853.59	данные отсутствуют	данные отсутствуют
1526	792466.62	1327837.62	данные отсутствуют	данные отсутствуют
1527	792473.4	1327822.56	данные отсутствуют	данные отсутствуют
1528	792481.87	1327808.83	данные отсутствуют	данные отсутствуют
1529	792490.57	1327796.91	данные отсутствуют	данные отсутствуют
1530	792487.15	1327786.4	данные отсутствуют	данные отсутствуют
1531	792483.1	1327775.12	данные отсутствуют	данные отсутствуют
1532	792479.22	1327759.07	данные отсутствуют	данные отсутствуют
1533	792477.38	1327746.23	данные отсутствуют	данные отсутствуют
1534	792476.41	1327729.74	данные отсутствуют	данные отсутствуют
1535	792478.16	1327713.32	данные отсутствуют	данные отсутствуют
1536	792482.6	1327697.41	данные отсутствуют	данные отсутствуют
1537	792489.59	1327682.44	данные отсутствуют	данные отсутствуют
1538	792498.95	1327668.84	данные отсутствуют	данные отсутствуют
1539	792510.91	1327655.87	данные отсутствуют	данные отсутствуют
1540	792523.26	1327644.91	данные отсутствуют	данные отсутствуют
1541	792537.25	1327636.12	данные отсутствуют	данные отсутствуют

Государственный регистратор		ФГИС ЕГРН
полное наименование должности	подпись	инициалы, фамилия

М.П.

Земельный участок			
(вид объекта недвижимости)			
Лист № ____	Раздела 4.2	Всего листов раздела 4.2 : ____	Всего разделов: ____
30.09.2021 № 99/2021/420885476		Всего листов выписки: ____	
Кадастровый номер:		02:17:000000:195 (единое землепользование)	

Номер точки	Координаты, м		Описание закрепления на местности	Средняя квадратическая погрешность определения координат характерных точек границы части земельного участка, м
	X	Y		
1	2	3	4	5
1542	792552.93	1327628.93	данные отсутствуют	данные отсутствуют
1543	792563.58	1327624.88	данные отсутствуют	данные отсутствуют
1544	792576.83	1327621.34	данные отсутствуют	данные отсутствуют
1545	792590.04	1327616.81	данные отсутствуют	данные отсутствуют
1546	792605.98	1327606.68	данные отсутствуют	данные отсутствуют
1547	792620.79	1327599.35	данные отсутствуют	данные отсутствуют
1548	792638.71	1327593.67	данные отсутствуют	данные отсутствуют
1549	792654.89	1327590.36	данные отсутствуют	данные отсутствуют
1550	792671.39	1327589.76	данные отсутствуют	данные отсутствуют
1551	792686.6	1327577.52	данные отсутствуют	данные отсутствуют
1552	792700	1327567.87	данные отсутствуют	данные отсутствуют
1553	792714.27	1327560.34	данные отсутствуют	данные отсутствуют
1554	792726.65	1327548.11	данные отсутствуют	данные отсутствуют
1555	792738.2	1327536.69	данные отсутствуют	данные отсутствуют
1556	792744.75	1327528.89	данные отсутствуют	данные отсутствуют
1557	792762.69	1327509.27	данные отсутствуют	данные отсутствуют
1558	792774.85	1327498.09	данные отсутствуют	данные отсутствуют

Государственный регистратор		ФГИС ЕГРН
полное наименование должности	подпись	инициалы, фамилия

М.П.

Земельный участок			
(вид объекта недвижимости)			
Лист № ____ Раздела 4.2	Всего листов раздела 4.2 : ____	Всего разделов: ____	Всего листов выписки: ____
30.09.2021 № 99/2021/420885476			
Кадастровый номер:		02:17:000000:195 (единое землепользование)	

Номер точки	Координаты, м		Описание закрепления на местности	Средняя квадратическая погрешность определения координат характерных точек границы части земельного участка, м
	X	Y		
1	2	3	4	5
1559	792786.12	1327486.86	данные отсутствуют	данные отсутствуют
1560	792792.07	1327477.64	данные отсутствуют	данные отсутствуют
1561	792796.95	1327466.78	данные отсутствуют	данные отсутствуют
1562	792805.54	1327452.67	данные отсутствуют	данные отсутствуют
1563	792816.33	1327440.17	данные отсутствуют	данные отсутствуют
1564	792829.03	1327429.61	данные отсутствуют	данные отсутствуют
1565	792843.3	1327421.29	данные отсутствуют	данные отсутствуют
1566	792858.74	1327415.43	данные отсутствуют	данные отсутствуют
1567	792872.67	1327411.62	данные отсутствуют	данные отсутствуют
1568	792887.4	1327408.1	данные отсутствуют	данные отсутствуют
1569	792903.35	1327404.65	данные отсутствуют	данные отсутствуют
1570	792919.83	1327403.53	данные отсутствуют	данные отсутствуют
1571	792937.57	1327403.58	данные отсутствуют	данные отсутствуют
1572	792953.37	1327398.77	данные отсутствуют	данные отсутствуют
1573	792969.75	1327396.61	данные отсутствуют	данные отсутствуют
1574	792986.25	1327397.19	данные отсутствуют	данные отсутствуют
1575	792998.28	1327396.32	данные отсутствуют	данные отсутствуют
Государственный регистратор				ФГИС ЕГРН
полное наименование должности			подпись	инициалы, фамилия

М.П.

Раздел 4.2

Выписка из Единого государственного реестра недвижимости об объекте недвижимости
Сведения о частях земельного участка

Земельный участок			
(вид объекта недвижимости)			
Лист № ____ Раздела 4.2	Всего листов раздела 4.2 : ____	Всего разделов: ____	Всего листов выписки: ____
30.09.2021 № 99/2021/420885476			
Кадастровый номер:		02:17:000000:195 (единое землепользование)	

Номер точки	Координаты, м		Описание закрепления на местности	Средняя квадратическая погрешность определения координат характерных точек границы части земельного участка, м
	X	Y		
1	2	3	4	5
1576	793011.82	1327387.77	данные отсутствуют	данные отсутствуют
1577	793026.17	1327379.6	данные отсутствуют	данные отсутствуют
1578	793041.67	1327373.9	данные отсутствуют	данные отсутствуют
1579	793051.68	1327369.79	данные отсутствуют	данные отсутствуют
1580	793063.08	1327360.21	данные отсутствуют	данные отсутствуют
1581	793076.83	1327351.07	данные отсутствуют	данные отсутствуют
1582	793089.72	1327340.13	данные отсутствуют	данные отсутствуют
1583	793098.9	1327332.19	данные отсутствуют	данные отсутствуют
1584	793111.78	1327321.85	данные отсутствуют	данные отсутствуют
1585	793126.18	1327313.77	данные отсутствуют	данные отсутствуют
1586	793141.72	1327308.18	данные отсутствуют	данные отсутствуют
1587	793152.04	1327305.98	данные отсутствуют	данные отсутствуют
1588	793165.37	1327299.49	данные отсутствуют	данные отсутствуют
1589	793177.66	1327290.08	данные отсутствуют	данные отсутствуют
1590	793186.43	1327282.14	данные отсутствуют	данные отсутствуют
1591	793203.46	1327265.76	данные отсутствуют	данные отсутствуют
1592	793208.76	1327250.11	данные отсутствуют	данные отсутствуют
Государственный регистратор				ФГИС ЕГРН
полное наименование должности			подпись	инициалы, фамилия

М.П.

Земельный участок			
(вид объекта недвижимости)			
Лист № ____ Раздела 4.2	Всего листов раздела 4.2 : ____	Всего разделов: ____	Всего листов выписки: ____
30.09.2021 № 99/2021/420885476			
Кадастровый номер:		02:17:000000:195 (единое землепользование)	

Номер точки	Координаты, м		Описание закрепления на местности	Средняя квадратическая погрешность определения координат характерных точек границы части земельного участка, м
	X	Y		
1	2	3	4	5
1593	792378.95	1328192.28	данные отсутствуют	данные отсутствуют
1594	792380.17	1328203.45	данные отсутствуют	данные отсутствуют
1595	792380.55	1328183.87	данные отсутствуют	данные отсутствуют
1596	792378.7	1328190.36	данные отсутствуют	данные отсутствуют
1597	792376.61	1328187.28	данные отсутствуют	данные отсутствуют
1598	792379.38	1328183.73	данные отсутствуют	данные отсутствуют
1599	792373.64	1328296.33	данные отсутствуют	данные отсутствуют
1600	792376.82	1328303.6	данные отсутствуют	данные отсутствуют
1601	792375.59	1328303.43	данные отсутствуют	данные отсутствуют
1602	792373.78	1328302.35	данные отсутствуют	данные отсутствуют
1603	791214.56	1327645.43	данные отсутствуют	данные отсутствуют
1604	791149.25	1327580.54	данные отсутствуют	данные отсутствуют
1605	791163.91	1327588.14	данные отсутствуют	данные отсутствуют
1606	791177.13	1327598.05	данные отсутствуют	данные отсутствуют
1607	791189.72	1327609.51	данные отсутствуют	данные отсутствуют
1608	791200.97	1327621.6	данные отсутствуют	данные отсутствуют
1609	791210.08	1327635.38	данные отсутствуют	данные отсутствуют

Государственный регистратор		ФГИС ЕГРН
полное наименование должности	подпись	инициалы, фамилия

М.П.

Земельный участок			
(вид объекта недвижимости)			
Лист № ____ Раздела 4.2	Всего листов раздела 4.2 : ____	Всего разделов: ____	Всего листов выписки: ____
30.09.2021 № 99/2021/420885476			
Кадастровый номер:		02:17:000000:195 (единое землепользование)	

Номер точки	Координаты, м		Описание закрепления на местности	Средняя квадратическая погрешность определения координат характерных точек границы части земельного участка, м
	X	Y		
1	2	3	4	5
1610	794616.27	1324448.23	данные отсутствуют	данные отсутствуют
1611	794400.09	1324068	данные отсутствуют	данные отсутствуют
1612	794401.99	1324059.18	данные отсутствуют	данные отсутствуют
1613	794404.27	1324052	данные отсутствуют	данные отсутствуют
1614	794510.38	1324125.58	данные отсутствуют	данные отсутствуют
1614	794510.38	1324125.58	данные отсутствуют	данные отсутствуют
1614	794510.38	1324125.58	данные отсутствуют	данные отсутствуют
1614	794510.38	1324125.58	данные отсутствуют	данные отсутствуют
1615	794516.74	1324131.62	данные отсутствуют	данные отсутствуют
1615	794516.74	1324131.62	данные отсутствуют	данные отсутствуют
1615	794516.74	1324131.62	данные отсутствуют	данные отсутствуют
1615	794516.74	1324131.62	данные отсутствуют	данные отсутствуют
1616	794529.51	1324143.73	данные отсутствуют	данные отсутствуют
1616	794529.51	1324143.73	данные отсутствуют	данные отсутствуют
1616	794529.51	1324143.73	данные отсутствуют	данные отсутствуют
1617	794550.85	1324162.41	данные отсутствуют	данные отсутствуют
1617	794550.85	1324162.41	данные отсутствуют	данные отсутствуют

Государственный регистратор		ФГИС ЕГРН
полное наименование должности	подпись	инициалы, фамилия

М.П.

Земельный участок				
(вид объекта недвижимости)				
Лист № ____ Раздела 4.2		Всего листов раздела 4.2 : ____		Всего разделов: ____
30.09.2021 № 99/2021/420885476				
Кадастровый номер:			02:17:000000:195 (единое землепользование)	
Номер точки	Координаты, м		Описание закрепления на местности	Средняя квадратическая погрешность определения координат характерных точек границы части земельного участка, м
	X	Y		
1	2	3	4	5
1617	794550.85	1324162.41	данные отсутствуют	данные отсутствуют
1618	794557.46	1324165.72	данные отсутствуют	данные отсутствуют
1618	794557.46	1324165.72	данные отсутствуют	данные отсутствуют
1618	794557.46	1324165.72	данные отсутствуют	данные отсутствуют
1619	794574.66	1324170.08	данные отсутствуют	данные отсутствуют
1619	794574.66	1324170.08	данные отсутствуют	данные отсутствуют
1620	794592.41	1324182.37	данные отсутствуют	данные отсутствуют
1620	794592.41	1324182.37	данные отсутствуют	данные отсутствуют
1621	794600.49	1324190.7	данные отсутствуют	данные отсутствуют
1621	794600.49	1324190.7	данные отсутствуют	данные отсутствуют
1622	794619.17	1324208.31	данные отсутствуют	данные отсутствуют
1622	794619.17	1324208.31	данные отсутствуют	данные отсутствуют
1623	794625.52	1324218.46	данные отсутствуют	данные отсутствуют
1623	794625.52	1324218.46	данные отсутствуют	данные отсутствуют
1624	794626.86	1324224.49	данные отсутствуют	данные отсутствуют
1624	794626.86	1324224.49	данные отсутствуют	данные отсутствуют
1625	794626.11	1324232.33	данные отсутствуют	данные отсутствуют
Государственный регистратор				ФГИС ЕГРН
полное наименование должности			подпись	инициалы, фамилия

М.П.

Раздел 4.2

Выписка из Единого государственного реестра недвижимости об объекте недвижимости
Сведения о частях земельного участка

Земельный участок				
(вид объекта недвижимости)				
Лист № ____ Раздела 4.2		Всего листов раздела 4.2 : ____		Всего разделов: ____
30.09.2021 № 99/2021/420885476				
Кадастровый номер:			02:17:000000:195 (единое землепользование)	
Номер точки	Координаты, м		Описание закрепления на местности	Средняя квадратическая погрешность определения координат характерных точек границы части земельного участка, м
	X	Y		
1	2	3	4	5
1625	794626.11	1324232.33	данные отсутствуют	данные отсутствуют
1626	794629.31	1324253.14	данные отсутствуют	данные отсутствуют
1626	794629.31	1324253.14	данные отсутствуют	данные отсутствуют
1627	794634.65	1324262.75	данные отсутствуют	данные отсутствуют
1627	794634.65	1324262.75	данные отсутствуют	данные отсутствуют
1628	794635.54	1324263.57	данные отсутствуют	данные отсутствуют
1628	794635.54	1324263.57	данные отсутствуют	данные отсутствуют
1629	794689.82	1324470.99	данные отсутствуют	данные отсутствуют
1630	794684.24	1324471.54	данные отсутствуют	данные отсутствуют
1631	794667.74	1324470.87	данные отсутствуют	данные отсутствуют
1632	794651.57	1324467.5	данные отсутствуют	данные отсутствуют
1633	794636.18	1324461.51	данные отсутствуют	данные отсутствуют
1634	794621.99	1324453.07	данные отсутствуют	данные отсутствуют
1635	794606.21	1324324.38	данные отсутствуют	данные отсутствуют
1636	794445.41	1324103.98	данные отсутствуют	данные отсутствуют
1637	794445.42	1324102.08	данные отсутствуют	данные отсутствуют
1638	794448.35	1324082.64	данные отсутствуют	данные отсутствуют
Государственный регистратор				ФГИС ЕГРН
полное наименование должности			подпись	инициалы, фамилия

М.П.

Земельный участок				
(вид объекта недвижимости)				
Лист № ____ Раздела 4.2		Всего листов раздела 4.2 : ____		Всего разделов: ____
30.09.2021 № 99/2021/420885476				
Кадастровый номер:			02:17:000000:195 (единое землепользование)	
Номер точки	Координаты, м		Описание закрепления на местности	Средняя квадратическая погрешность определения координат характерных точек границы части земельного участка, м
	X	Y		
1	2	3	4	5
1639	794675.32	1324421.26	данные отсутствуют	данные отсутствуют
1640	794673.88	1324421.26	данные отсутствуют	данные отсутствуют
1641	794661.89	1324418.23	данные отсутствуют	данные отсутствуют
1642	794651	1324412.35	данные отсутствуют	данные отсутствуют
1643	794641.89	1324403.98	данные отсутствуют	данные отсутствуют
1644	794635.12	1324393.64	данные отсутствуют	данные отсутствуют
1645	794631.09	1324381.94	данные отсутствуют	данные отсутствуют
1646	794627.54	1324365.88	данные отсутствуют	данные отсутствуют
1647	794625.32	1324354.05	данные отсутствуют	данные отсутствуют
1648	794618.98	1324343.79	данные отсутствуют	данные отсутствуют
1649	794607.67	1324327.37	данные отсутствуют	данные отсутствуют
1650	794137.52	1323961.63	данные отсутствуют	данные отсутствуют
1651	794137.18	1323961.51	данные отсутствуют	данные отсутствуют
1652	794135.38	1323962.18	данные отсутствуют	данные отсутствуют
1653	793911.03	1324053.97	данные отсутствуют	данные отсутствуют
1654	793907.69	1324054.86	данные отсутствуют	данные отсутствуют
1655	793885.27	1324060.18	данные отсутствуют	данные отсутствуют
Государственный регистратор			ФГИС ЕГРН	
полное наименование должности			подпись	
			инициалы, фамилия	

М.П.

Земельный участок				
(вид объекта недвижимости)				
Лист № ____ Раздела 4.2		Всего листов раздела 4.2 : ____		Всего разделов: ____
30.09.2021 № 99/2021/420885476				
Кадастровый номер:			02:17:000000:195 (единое землепользование)	
Номер точки	Координаты, м		Описание закрепления на местности	Средняя квадратическая погрешность определения координат характерных точек границы части земельного участка, м
	X	Y		
1	2	3	4	5
1656	793870.82	1324063.97	данные отсутствуют	данные отсутствуют
1657	793859.3	1324073.02	данные отсутствуют	данные отсутствуют
1658	793849.35	1324079.71	данные отсутствуют	данные отсутствуют
1659	793832.97	1324090.63	данные отсутствуют	данные отсутствуют
1660	793822.33	1324096.81	данные отсутствуют	данные отсутствуют
1661	793807.73	1324104.71	данные отсутствуют	данные отсутствуют
1662	793792.8	1324111.78	данные отсутствуют	данные отсутствуют
1663	793780.32	1324115.62	данные отсутствуют	данные отсутствуют
1664	793767.02	1324121.36	данные отсутствуют	данные отсутствуют
1665	793751.35	1324126.61	данные отсутствуют	данные отсутствуют
1666	793730.97	1324132.06	данные отсутствуют	данные отсутствуют
1667	793721.71	1324136.05	данные отсутствуют	данные отсутствуют
1668	794537.72	1324177.25	данные отсутствуют	данные отсутствуют
1669	794281.13	1323949.38	данные отсутствуют	данные отсутствуют
1670	794299.97	1323965.09	данные отсутствуют	данные отсутствуют
1671	794299.08	1323964.66	данные отсутствуют	данные отсутствуют
1672	794285.57	1323953.93	данные отсутствуют	данные отсутствуют
Государственный регистратор			ФГИС ЕГРН	
полное наименование должности			подпись	
			инициалы, фамилия	

М.П.

Земельный участок			
(вид объекта недвижимости)			
Лист № ____ Раздела 4.2	Всего листов раздела 4.2 : ____	Всего разделов: ____	Всего листов выписки: ____
30.09.2021 № 99/2021/420885476			
Кадастровый номер:		02:17:000000:195 (единое землепользование)	

Номер точки	Координаты, м		Описание закрепления на местности	Средняя квадратическая погрешность определения координат характерных точек границы части земельного участка, м
	X	Y		
1	2	3	4	5
1673	793962.86	1323988.99	данные отсутствуют	данные отсутствуют
1674	794076.34	1323943.74	данные отсутствуют	данные отсутствуют
1675	794067.2	1323951.13	данные отсутствуют	данные отсутствуют
1676	794056.5	1323957.33	данные отсутствуют	данные отсутствуют
1677	794033.19	1323963.53	данные отсутствуют	данные отсутствуют
1678	794020.76	1323968.82	данные отсутствуют	данные отсутствуют
1679	794009.81	1323974.57	данные отсутствуют	данные отсутствуют
1680	793991.93	1323980.07	данные отсутствуют	данные отсутствуют
1681	793981.59	1323984.37	данные отсутствуют	данные отсутствуют
1682	794480.32	1324131.68	данные отсутствуют	данные отсутствуют
1683	794441.78	1324101.09	данные отсутствуют	данные отсутствуют
1684	794440.95	1324099.66	данные отсутствуют	данные отсутствуют
1685	794437.9	1324089.62	данные отсутствуют	данные отсутствуют
1686	794434.44	1324073.01	данные отсутствуют	данные отсутствуют
1687	794501.78	1324135.26	данные отсутствуют	данные отсутствуют
1688	794489.43	1324134.54	данные отсутствуют	данные отсутствуют

Государственный регистратор		ФГИС ЕГРН
полное наименование должности	подпись	инициалы, фамилия

М.П.

Раздел 4.2

Выписка из Единого государственного реестра недвижимости об объекте недвижимости
Сведения о частях земельного участка

Земельный участок				
(вид объекта недвижимости)				
Лист № ____ Раздела 4.2	Всего листов раздела 4.2 : ____	Всего разделов: ____	Всего листов выписки: ____	
30.09.2021 № 99/2021/420885476				
Кадастровый номер:		02:17:000000:195 (единое землепользование)		
Сведения о характерных точках границы части (частей) земельного участка				
Учетный номер части: 6				
Система координат: МСК-05				
Зона №				
Номер точки	Координаты, м		Описание закрепления на местности	Средняя квадратическая погрешность определения координат характерных точек границы части земельного участка, м
	X	Y		
1	2	3	4	5
1	794300.19	1325153.46	данные отсутствуют	данные отсутствуют
1	794300.19	1325153.46	данные отсутствуют	данные отсутствуют
2	794309.63	1325182.17	данные отсутствуют	данные отсутствуют
3	794183.81	1325273.53	данные отсутствуют	данные отсутствуют
14	794171.03	1325285.06	данные отсутствуют	данные отсутствуют
15	793773.64	1325579.2	данные отсутствуют	данные отсутствуют
16	793731.31	1325608.63	данные отсутствуют	данные отсутствуют
17	793684.85	1325624.11	данные отсутствуют	данные отсутствуют
18	793656.15	1325627.52	данные отсутствуют	данные отсутствуют
19	793622.15	1325627.69	данные отсутствуют	данные отсутствуют
20	793651.35	1325610.1	данные отсутствуют	данные отсутствуют
20	793651.35	1325610.1	данные отсутствуют	данные отсутствуют
21	793673.06	1325588.72	данные отсутствуют	данные отсутствуют
22	793671.93	1325585.25	данные отсутствуют	данные отсутствуют
23	793685.92	1325581.14	данные отсутствуют	данные отсутствуют
24	793711.49	1325565.01	данные отсутствуют	данные отсутствуют

Государственный регистратор		ФГИС ЕГРН
полное наименование должности	подпись	инициалы, фамилия

М.П.

Земельный участок				
(вид объекта недвижимости)				
Лист № ____ Раздела 4.2		Всего листов раздела 4.2 : ____		Всего разделов: ____
30.09.2021 № 99/2021/420885476				
Кадастровый номер:			02:17:000000:195 (единое землепользование)	
Номер точки	Координаты, м		Описание закрепления на местности	Средняя квадратическая погрешность определения координат характерных точек границы части земельного участка, м
	X	Y		
1	2	3	4	5
25	793773.69	1325547.87	данные отсутствуют	данные отсутствуют
25	793773.69	1325547.87	данные отсутствуют	данные отсутствуют
26	794174.41	1325239.22	данные отсутствуют	данные отсутствуют
26	794174.41	1325239.22	данные отсутствуют	данные отсутствуют
27	793420.76	1325502.24	данные отсутствуют	данные отсутствуют
27	793420.76	1325502.24	данные отсутствуют	данные отсутствуют
28	793406.61	1325504.75	данные отсутствуют	данные отсутствуют
42	793246.32	1327292.14	данные отсутствуют	данные отсутствуют
42	793246.32	1327292.14	данные отсутствуют	данные отсутствуют
43	793250.44	1327288.85	данные отсутствуют	данные отсутствуют
44	793276.87	1327282.26	данные отсутствуют	данные отсутствуют
45	793284.8	1327267.76	данные отсутствуют	данные отсутствуют
46	793323.12	1327247.98	данные отсутствуют	данные отсутствуют
52	793386.7	1327234.67	данные отсутствуют	данные отсутствуют
53	793423.7	1327238.9	данные отсутствуют	данные отсутствуют
54	793427.4	1327228.86	данные отсутствуют	данные отсутствуют
55	793480.26	1327224.66	данные отсутствуют	данные отсутствуют
Государственный регистратор				ФГИС ЕГРН
полное наименование должности			подпись	инициалы, фамилия

М.П.

Земельный участок				
(вид объекта недвижимости)				
Лист № ____ Раздела 4.2		Всего листов раздела 4.2 : ____		Всего разделов: ____
30.09.2021 № 99/2021/420885476				
Кадастровый номер:			02:17:000000:195 (единое землепользование)	
Номер точки	Координаты, м		Описание закрепления на местности	Средняя квадратическая погрешность определения координат характерных точек границы части земельного участка, м
	X	Y		
1	2	3	4	5
56	793514.94	1327233.72	данные отсутствуют	данные отсутствуют
57	793523.92	1327232.08	данные отсутствуют	данные отсутствуют
58	793524.86	1327231.31	данные отсутствуют	данные отсутствуют
59	793541.06	1327200.38	данные отсутствуют	данные отсутствуют
60	793574.36	1327187.74	данные отсутствуют	данные отсутствуют
61	793579.12	1327165.06	данные отсутствуют	данные отсутствуют
62	793601.32	1327160.3	данные отсутствуют	данные отсутствуют
63	793605.04	1327148.18	данные отсутствуют	данные отсутствуют
64	793619.3	1327142.38	данные отсутствуют	данные отсутствуют
65	793625.64	1327131.84	данные отсутствуют	данные отсутствуют
66	793640.44	1327132.35	данные отсутствуют	данные отсутствуют
67	793700.71	1327098.88	данные отсутствуют	данные отсутствуют
68	793711.66	1327100.06	данные отсутствуют	данные отсутствуют
69	793728.79	1327090.7	данные отсутствуют	данные отсутствуют
70	793759.17	1327046.85	данные отсутствуют	данные отсутствуют
71	793803.03	1327019.86	данные отсутствуют	данные отсутствуют
73	793877.28	1326935.47	данные отсутствуют	данные отсутствуют
Государственный регистратор				ФГИС ЕГРН
полное наименование должности			подпись	инициалы, фамилия

М.П.

Земельный участок				
(вид объекта недвижимости)				
Лист № ____ Раздела 4.2		Всего листов раздела 4.2 : ____		Всего разделов: ____
30.09.2021 № 99/2021/420885476				
Кадастровый номер:			02:17:000000:195 (единое землепользование)	
Номер точки	Координаты, м		Описание закрепления на местности	Средняя квадратическая погрешность определения координат характерных точек границы части земельного участка, м
	X	Y		
1	2	3	4	5
74	793924.53	1326908.48	данные отсутствуют	данные отсутствуют
75	793968.43	1326841.5	данные отсутствуют	данные отсутствуют
76	793964.19	1326810.61	данные отсутствуют	данные отсутствуют
77	793964.13	1326810.14	данные отсутствуют	данные отсутствуют
78	793907.42	1326897.69	данные отсутствуют	данные отсутствуют
79	793821.87	1326979.22	данные отсутствуют	данные отсутствуют
80	793753.6	1327039.88	данные отсутствуют	данные отсутствуют
81	793683.97	1327096.98	данные отсутствуют	данные отсутствуют
82	793609.49	1327132.22	данные отсутствуют	данные отсутствуют
83	793507.83	1327208.71	данные отсутствуют	данные отсутствуют
84	793440.4	1327219.6	данные отсутствуют	данные отсутствуют
85	793321.74	1327245.3	данные отсутствуют	данные отсутствуют
86	793283.57	1327267.87	данные отсутствуют	данные отсутствуют
87	793276.36	1327280.92	данные отсутствуют	данные отсутствуют
88	793249.99	1327287.72	данные отсутствуют	данные отсутствуют
89	793246.17	1327289.98	данные отсутствуют	данные отсутствуют
105	793496.66	1325676.51	данные отсутствуют	данные отсутствуют
Государственный регистратор			ФГИС ЕГРН	
полное наименование должности			подпись	
			инициалы, фамилия	

М.П.

Земельный участок				
(вид объекта недвижимости)				
Лист № ____ Раздела 4.2		Всего листов раздела 4.2 : ____		Всего разделов: ____
30.09.2021 № 99/2021/420885476				
Кадастровый номер:			02:17:000000:195 (единое землепользование)	
Номер точки	Координаты, м		Описание закрепления на местности	Средняя квадратическая погрешность определения координат характерных точек границы части земельного участка, м
	X	Y		
1	2	3	4	5
106	793639.62	1325593.34	данные отсутствуют	данные отсутствуют
107	793647.53	1325585.2	данные отсутствуют	данные отсутствуют
108	793590.81	1325584.98	данные отсутствуют	данные отсутствуют
108	793590.81	1325584.98	данные отсутствуют	данные отсутствуют
109	793562.25	1325578.7	данные отсутствуют	данные отсутствуют
109	793562.25	1325578.7	данные отсутствуют	данные отсутствуют
110	793523.74	1325564.03	данные отсутствуют	данные отсутствуют
110	793523.74	1325564.03	данные отсутствуют	данные отсутствуют
111	793481.38	1325542.88	данные отсутствуют	данные отсутствуют
112	793457.6	1325528.98	данные отсутствуют	данные отсутствуют
113	793423.46	1325506.58	данные отсутствуют	данные отсутствуют
113	793423.46	1325506.58	данные отсутствуют	данные отсутствуют
130	791562.31	1327545.72	данные отсутствуют	данные отсутствуют
131	791618.26	1327618.02	данные отсутствуют	данные отсутствуют
132	791690.3	1327710.01	данные отсутствуют	данные отсутствуют
133	791765.58	1327806.4	данные отсутствуют	данные отсутствуют
134	791840.47	1327897.07	данные отсутствуют	данные отсутствуют
Государственный регистратор			ФГИС ЕГРН	
полное наименование должности			подпись	
			инициалы, фамилия	

М.П.

Земельный участок				
(вид объекта недвижимости)				
Лист № ____ Раздела <u>4.2</u>		Всего листов раздела <u>4.2</u> : ____		Всего разделов: ____
30.09.2021 № 99/2021/420885476				
Кадастровый номер:			02:17:000000:195 (единое землепользование)	
Номер точки	Координаты, м		Описание закрепления на местности	Средняя квадратическая погрешность определения координат характерных точек границы части земельного участка, м
	X	Y		
1	2	3	4	5
135	791857.36	1327926.12	данные отсутствуют	данные отсутствуют
136	791865.74	1327944.39	данные отсутствуют	данные отсутствуют
137	791871.48	1327964.55	данные отсутствуют	данные отсутствуют
138	791895.79	1328082.82	данные отсутствуют	данные отсутствуют
139	791913.73	1328176.09	данные отсутствуют	данные отсутствуют
139	791913.73	1328176.09	данные отсутствуют	данные отсутствуют
140	791933.43	1328279.13	данные отсутствуют	данные отсутствуют
140	791933.43	1328279.13	данные отсутствуют	данные отсутствуют
141	791960.47	1328294.59	данные отсутствуют	данные отсутствуют
142	791962.48	1328295.39	данные отсутствуют	данные отсутствуют
142	791962.48	1328295.39	данные отсутствуют	данные отсутствуют
143	791974.97	1328300.4	данные отсутствуют	данные отсутствуют
143	791974.97	1328300.4	данные отсутствуют	данные отсутствуют
144	791986.24	1328306.64	данные отсутствуют	данные отсутствуют
144	791986.24	1328306.64	данные отсутствуют	данные отсутствуют
145	791986.28	1328306.67	данные отсутствуют	данные отсутствуют
145	791986.28	1328306.67	данные отсутствуют	данные отсутствуют
Государственный регистратор				ФГИС ЕГРН
полное наименование должности			подпись	инициалы, фамилия

М.П.

Раздел 4.2

Земельный участок				
(вид объекта недвижимости)				
Лист № ____ Раздела <u>4.2</u>		Всего листов раздела <u>4.2</u> : ____		Всего разделов: ____
30.09.2021 № 99/2021/420885476				
Кадастровый номер:			02:17:000000:195 (единое землепользование)	
Номер точки	Координаты, м		Описание закрепления на местности	Средняя квадратическая погрешность определения координат характерных точек границы части земельного участка, м
	X	Y		
1	2	3	4	5
146	791988.72	1328310.74	данные отсутствуют	данные отсутствуют
146	791988.72	1328310.74	данные отсутствуют	данные отсутствуют
147	791997.54	1328315.78	данные отсутствуют	данные отсутствуют
148	792081.91	1328349.5	данные отсутствуют	данные отсутствуют
149	792125.78	1328359.63	данные отсутствуют	данные отсутствуют
150	792138.98	1328369.69	данные отсутствуют	данные отсутствуют
151	792139.37	1328369.78	данные отсутствуют	данные отсутствуют
152	792139.4	1328369.79	данные отсутствуют	данные отсутствуют
153	792163.15	1328383.54	данные отсутствуют	данные отсутствуют
154	792185.65	1328397.3	данные отсутствуют	данные отсутствуют
155	792185.68	1328397.34	данные отсутствуют	данные отсутствуют
156	792185.69	1328397.36	данные отсутствуют	данные отсутствуют
157	792187.56	1328406.7	данные отсутствуют	данные отсутствуют
158	792196.65	1328413.63	данные отсутствуют	данные отсутствуют
159	792250.64	1328413.63	данные отсутствуют	данные отсутствуют
160	792291.14	1328403.5	данные отсутствуют	данные отсутствуют
161	792331.64	1328356.26	данные отсутствуют	данные отсутствуют
Государственный регистратор				ФГИС ЕГРН
полное наименование должности			подпись	инициалы, фамилия

М.П.

Земельный участок				
(вид объекта недвижимости)				
Лист № ____ Раздела 4.2		Всего листов раздела 4.2 : ____		Всего разделов: ____
30.09.2021 № 99/2021/420885476				
Кадастровый номер:			02:17:000000:195 (единое землепользование)	
Номер точки	Координаты, м		Описание закрепления на местности	Средняя квадратическая погрешность определения координат характерных точек границы части земельного участка, м
	X	Y		
1	2	3	4	5
163	792338.05	1328344.89	данные отсутствуют	данные отсутствуют
164	792338.04	1328344.86	данные отсутствуют	данные отсутствуют
165	792338.05	1328344.82	данные отсутствуют	данные отсутствуют
166	792338.09	1328344.78	данные отсутствуют	данные отсутствуют
167	792338.12	1328344.77	данные отсутствуют	данные отсутствуют
168	792349.61	1328343.69	данные отсутствуют	данные отсутствуют
169	792365.39	1328332.64	данные отсутствуют	данные отсутствуют
170	792378.89	1328312.38	данные отсутствуют	данные отсутствуют
171	792375.61	1328298.44	данные отсутствуют	данные отсутствуют
177	792365.39	1328255.02	данные отсутствуют	данные отсутствуют
178	792372.84	1328227.69	данные отсутствуют	данные отсутствуют
179	792369.96	1328225.53	данные отсутствуют	данные отсутствуют
180	792369.93	1328225.5	данные отсутствуют	данные отсутствуют
181	792369.92	1328225.46	данные отсутствуют	данные отсутствуют
182	792369.92	1328225.44	данные отсутствуют	данные отсутствуют
183	792373.05	1328212.94	данные отсутствуют	данные отсутствуют
184	792373.06	1328212.92	данные отсутствуют	данные отсутствуют
Государственный регистратор				ФГИС ЕГРН
полное наименование должности			подпись	инициалы, фамилия

М.П.

Раздел 4.2

Выписка из Единого государственного реестра недвижимости об объекте недвижимости
Сведения о частях земельного участка

Земельный участок				
(вид объекта недвижимости)				
Лист № ____ Раздела 4.2		Всего листов раздела 4.2 : ____		Всего разделов: ____
30.09.2021 № 99/2021/420885476				
Кадастровый номер:			02:17:000000:195 (единое землепользование)	
Номер точки	Координаты, м		Описание закрепления на местности	Средняя квадратическая погрешность определения координат характерных точек границы части земельного участка, м
	X	Y		
1	2	3	4	5
185	792373.07	1328212.91	данные отсутствуют	данные отсутствуют
186	792380.55	1328202.94	данные отсутствуют	данные отсутствуют
189	792382.42	1328177.31	данные отсутствуют	данные отсутствуют
190	792382.43	1328177.29	данные отсутствуют	данные отсутствуют
191	792382.47	1328177.25	данные отсутствуют	данные отсутствуют
192	792382.51	1328177.24	данные отсутствуют	данные отсутствуют
193	792389.73	1328177.6	данные отсутствуют	данные отсутствуют
194	792395.76	1328160.51	данные отсутствуют	данные отсутствуют
195	792443.01	1328120.03	данные отсутствуют	данные отсутствуют
196	792470.01	1328099.78	данные отсутствуют	данные отсутствуют
197	792473.38	1328032.27	данные отсутствуют	данные отсутствуют
198	792459.49	1328024.29	данные отсутствуют	данные отсутствуют
199	792483.66	1327992.42	данные отсутствуют	данные отсутствуют
200	792478.22	1327950.8	данные отсутствуют	данные отсутствуют
201	792476.63	1327903.87	данные отсутствуют	данные отсутствуют
202	792493.55	1327875.39	данные отсутствуют	данные отсутствуют
203	792527.39	1327865.9	данные отсутствуют	данные отсутствуют
Государственный регистратор				ФГИС ЕГРН
полное наименование должности			подпись	инициалы, фамилия

М.П.

Земельный участок				
(вид объекта недвижимости)				
Лист № ____ Раздела <u>4.2</u>		Всего листов раздела <u>4.2</u> : ____		Всего разделов: ____
30.09.2021 № 99/2021/420885476				
Кадастровый номер:			02:17:000000:195 (единое землепользование)	
Номер точки	Координаты, м		Описание закрепления на местности	Средняя квадратическая погрешность определения координат характерных точек границы части земельного участка, м
	X	Y		
1	2	3	4	5
204	792540.6	1327863.26	данные отсутствуют	данные отсутствуют
205	792551.17	1327852.19	данные отсутствуют	данные отсутствуют
206	792567.82	1327817.38	данные отсутствуют	данные отсутствуют
207	792575.49	1327779.94	данные отсутствуют	данные отсутствуют
208	792570.73	1327764.66	данные отсутствуют	данные отсутствуют
209	792551.43	1327756.74	данные отсутствуют	данные отсутствуют
210	792546.16	1327746.72	данные отсутствуют	данные отсутствуют
211	792551.7	1327722.46	данные отсутствуют	данные отсутствуют
212	792548.2	1327683.62	данные отсутствуют	данные отсутствуют
213	792832.81	1327508.22	данные отсутствуют	данные отсутствуют
214	792873.78	1327496.35	данные отсутствуют	данные отсутствуют
215	792946.46	1327471.31	данные отсутствуют	данные отсутствуют
216	793017.17	1327470.38	данные отсутствуют	данные отсутствуют
217	793032.5	1327481.47	данные отсутствуют	данные отсутствуют
218	793047.3	1327465.65	данные отсутствуют	данные отсутствуют
219	793068.98	1327455.1	данные отсутствуют	данные отсутствуют
220	793109.68	1327412.38	данные отсутствуют	данные отсутствуют
Государственный регистратор				ФГИС ЕГРН
полное наименование должности			подпись	инициалы, фамилия

М.П.

Земельный участок				
(вид объекта недвижимости)				
Лист № ____ Раздела <u>4.2</u>		Всего листов раздела <u>4.2</u> : ____		Всего разделов: ____
30.09.2021 № 99/2021/420885476				
Кадастровый номер:			02:17:000000:195 (единое землепользование)	
Номер точки	Координаты, м		Описание закрепления на местности	Средняя квадратическая погрешность определения координат характерных точек границы части земельного участка, м
	X	Y		
1	2	3	4	5
221	793118.67	1327398.14	данные отсутствуют	данные отсутствуют
222	793131.36	1327395.5	данные отсутствуют	данные отсутствуют
223	793166.78	1327397.62	данные отсутствуют	данные отсутствуют
224	793163.61	1327382.34	данные отсутствуют	данные отсутствуют
230	792346.32	1328155.41	данные отсутствуют	данные отсутствуют
231	792313.52	1328348.52	данные отсутствуют	данные отсутствуют
232	792247.25	1328388.23	данные отсутствуют	данные отсутствуют
233	791969.66	1328259.45	данные отсутствуют	данные отсутствуют
233	791969.66	1328259.45	данные отсутствуют	данные отсутствуют
234	791872.37	1327924.62	данные отсутствуют	данные отсутствуют
235	791570.89	1327543.65	данные отсутствуют	данные отсутствуют
245	791300.24	1326678.99	данные отсутствуют	данные отсутствуют
246	791290.52	1326766.67	данные отсутствуют	данные отсутствуют
247	791281.53	1326858.41	данные отсутствуют	данные отсутствуют
248	791274.03	1326965.53	данные отсутствуют	данные отсутствуют
249	791270.92	1327031.1	данные отсутствуют	данные отсутствуют
250	791264.76	1327129.2	данные отсутствуют	данные отсутствуют
Государственный регистратор				ФГИС ЕГРН
полное наименование должности			подпись	инициалы, фамилия

М.П.

Земельный участок				
(вид объекта недвижимости)				
Лист № ____ Раздела 4.2		Всего листов раздела 4.2 : ____		Всего разделов: ____
30.09.2021 № 99/2021/420885476				
Кадастровый номер:			02:17:000000:195 (единое землепользование)	
Номер точки	Координаты, м		Описание закрепления на местности	Средняя квадратическая погрешность определения координат характерных точек границы части земельного участка, м
	X	Y		
1	2	3	4	5
251	791264.7	1327155.64	данные отсутствуют	данные отсутствуют
252	791267.36	1327163.23	данные отсутствуют	данные отсутствуют
253	791274.46	1327173.18	данные отсутствуют	данные отсутствуют
254	791286.23	1327188.5	данные отсутствуют	данные отсутствуют
255	791355.89	1327281.59	данные отсутствуют	данные отсутствуют
256	791402.92	1327342.09	данные отсутствуют	данные отсутствуют
257	791459.79	1327414.55	данные отсутствуют	данные отсутствуют
263	791471.98	1327373.02	данные отсутствуют	данные отсутствуют
264	791454.54	1327406.64	данные отсутствуют	данные отсутствуют
265	791270.05	1327165.54	данные отсутствуют	данные отсутствуют
266	791269.33	1327141.57	данные отсутствуют	данные отсутствуют
267	791282.57	1327006.71	данные отсутствуют	данные отсутствуют
268	791301.89	1326767.4	данные отсутствуют	данные отсутствуют
269	791315.85	1326659.37	данные отсутствуют	данные отсутствуют
280	792315.73	1329275.92	данные отсутствуют	данные отсутствуют
281	792288.33	1329278.29	данные отсутствуют	данные отсутствуют
282	792303.1	1329304.75	данные отсутствуют	данные отсутствуют
Государственный регистратор				ФГИС ЕГРН
полное наименование должности			подпись	инициалы, фамилия

М.П.

Раздел 4.2

Выписка из Единого государственного реестра недвижимости об объекте недвижимости
Сведения о частях земельного участка

Земельный участок				
(вид объекта недвижимости)				
Лист № ____ Раздела 4.2		Всего листов раздела 4.2 : ____		Всего разделов: ____
30.09.2021 № 99/2021/420885476				
Кадастровый номер:			02:17:000000:195 (единое землепользование)	
Номер точки	Координаты, м		Описание закрепления на местности	Средняя квадратическая погрешность определения координат характерных точек границы части земельного участка, м
	X	Y		
1	2	3	4	5
283	792364.55	1329413.55	данные отсутствуют	данные отсутствуют
284	792418.17	1329510.1	данные отсутствуют	данные отсутствуют
285	792462.95	1329590.99	данные отсутствуют	данные отсутствуют
286	792505.72	1329667.09	данные отсутствуют	данные отсутствуют
287	792541.46	1329730.58	данные отсутствуют	данные отсутствуют
288	792586.81	1329809.44	данные отсутствуют	данные отсутствуют
289	792623.87	1329872.3	данные отсутствуют	данные отсутствуют
290	792652.3	1329922.8	данные отсутствуют	данные отсутствуют
291	792678.95	1329967.17	данные отсутствуют	данные отсутствуют
292	792717.53	1330033.52	данные отсутствуют	данные отсутствуют
293	792755.91	1330098.63	данные отсутствуют	данные отсутствуют
294	792791.79	1330159.78	данные отсутствуют	данные отсутствуют
295	792803.84	1330146.88	данные отсутствуют	данные отсутствуют
296	792670.9	1329937.4	данные отсутствуют	данные отсутствуют
297	792459.53	1329568.01	данные отсутствуют	данные отсутствуют
298	792301.63	1329277.37	данные отсутствуют	данные отсутствуют
308	790468.75	1327367.45	данные отсутствуют	данные отсутствуют
Государственный регистратор				ФГИС ЕГРН
полное наименование должности			подпись	инициалы, фамилия

М.П.

Земельный участок				
(вид объекта недвижимости)				
Лист № ____ Раздела 4.2		Всего листов раздела 4.2 : ____		Всего разделов: ____
30.09.2021 № 99/2021/420885476				
Кадастровый номер:			02:17:000000:195 (единое землепользование)	
Номер точки	Координаты, м		Описание закрепления на местности	Средняя квадратическая погрешность определения координат характерных точек границы части земельного участка, м
	X	Y		
1	2	3	4	5
309	790466.14	1327362.03	данные отсутствуют	данные отсутствуют
310	790466.64	1327364.65	данные отсутствуют	данные отсутствуют
312	790527.8	1327404.44	данные отсутствуют	данные отсутствуют
313	790539.53	1327417.56	данные отсутствуют	данные отсутствуют
314	790704.44	1327555.16	данные отсутствуют	данные отсутствуют
315	790763.25	1327483.85	данные отсутствуют	данные отсутствуют
316	790763.99	1327481.03	данные отсутствуют	данные отсутствуют
318	790766.71	1327474.58	данные отсутствуют	данные отсутствуют
319	790766.72	1327474.55	данные отсутствуют	данные отсутствуют
320	790769.63	1327471.43	данные отсутствуют	данные отсутствуют
321	790769.65	1327471.41	данные отсутствуют	данные отсутствуют
322	790769.7	1327471.4	данные отсутствуют	данные отсутствуют
323	790773.66	1327471.23	данные отсутствуют	данные отсутствуют
325	790883.45	1327473.66	данные отсутствуют	данные отсутствуют
326	790889.11	1327472.12	данные отсутствуют	данные отсутствуют
327	790889.13	1327472.12	данные отсутствуют	данные отсутствуют
329	790920.39	1327473.99	данные отсутствуют	данные отсутствуют
Государственный регистратор				ФГИС ЕГРН
полное наименование должности			подпись	инициалы, фамилия

М.П.

Земельный участок				
(вид объекта недвижимости)				
Лист № ____ Раздела 4.2		Всего листов раздела 4.2 : ____		Всего разделов: ____
30.09.2021 № 99/2021/420885476				
Кадастровый номер:			02:17:000000:195 (единое землепользование)	
Номер точки	Координаты, м		Описание закрепления на местности	Средняя квадратическая погрешность определения координат характерных точек границы части земельного участка, м
	X	Y		
1	2	3	4	5
331	790932.3	1327480.26	данные отсутствуют	данные отсутствуют
332	790932.32	1327480.27	данные отсутствуют	данные отсутствуют
333	790939.88	1327487.39	данные отсутствуют	данные отсутствуют
334	790962.64	1327492.93	данные отсутствуют	данные отсутствуют
335	791000.1	1327502.04	данные отсутствуют	данные отсутствуют
336	791070.97	1327598.45	данные отсутствуют	данные отсутствуют
337	791165.01	1327726.37	данные отсутствуют	данные отсутствуют
338	791190.96	1327718.43	данные отсутствуют	данные отсутствуют
339	791207.83	1327688.05	данные отсутствуют	данные отсутствуют
340	791211.1	1327667.35	данные отсутствуют	данные отсутствуют
340	791211.1	1327667.35	данные отсутствуют	данные отсутствуют
538	791480.2	1327440.76	данные отсутствуют	данные отсутствуют
539	791501.57	1327469.03	данные отсутствуют	данные отсутствуют
540	791524.41	1327499.65	данные отсутствуют	данные отсутствуют
541	791548.93	1327527.97	данные отсутствуют	данные отсутствуют
543	791551.75	1327524.69	данные отсутствуют	данные отсутствуют
544	791482.71	1327440.63	данные отсутствуют	данные отсутствуют
Государственный регистратор				ФГИС ЕГРН
полное наименование должности			подпись	инициалы, фамилия

М.П.

Земельный участок				
(вид объекта недвижимости)				
Лист № ____ Раздела 4.2		Всего листов раздела 4.2 : ____		Всего разделов: ____
30.09.2021 № 99/2021/420885476				
Кадастровый номер:			02:17:000000:195 (единое землепользование)	
Номер точки	Координаты, м		Описание закрепления на местности	Средняя квадратическая погрешность определения координат характерных точек границы части земельного участка, м
	X	Y		
1	2	3	4	5
606	791284.6	1326709.96	данные отсутствуют	данные отсутствуют
607	791283.88	1326718.45	данные отсутствуют	данные отсутствуют
608	791274.57	1326763.87	данные отсутствуют	данные отсутствуют
610	791257.38	1326965.41	данные отсутствуют	данные отсутствуют
610	791257.38	1326965.41	данные отсутствуют	данные отсутствуют
611	791254.43	1327030.15	данные отсутствуют	данные отсутствуют
611	791254.43	1327030.15	данные отсутствуют	данные отсутствуют
612	791249.41	1327129.85	данные отсутствуют	данные отсутствуют
612	791249.41	1327129.85	данные отсутствуют	данные отсутствуют
615	792404.2	1329530.7	данные отсутствуют	данные отсутствуют
616	792647.18	1329949.17	данные отсутствуют	данные отсутствуют
617	792746.15	1330120.37	данные отсутствуют	данные отсутствуют
618	792723.21	1330151.38	данные отсутствуют	данные отсутствуют
626	792266.38	1329280.04	данные отсутствуют	данные отсутствуют
627	792293.41	1329324.95	данные отсутствуют	данные отсутствуют
1070	794420.76	1325018.51	данные отсутствуют	данные отсутствуют
1071	794612.58	1324968.96	данные отсутствуют	данные отсутствуют
Государственный регистратор				ФГИС ЕГРН
полное наименование должности			подпись	инициалы, фамилия

М.П.

Раздел 4.2

Выписка из Единого государственного реестра недвижимости об объекте недвижимости
Сведения о частях земельного участка

Земельный участок				
(вид объекта недвижимости)				
Лист № ____ Раздела 4.2		Всего листов раздела 4.2 : ____		Всего разделов: ____
30.09.2021 № 99/2021/420885476				
Кадастровый номер:			02:17:000000:195 (единое землепользование)	
Номер точки	Координаты, м		Описание закрепления на местности	Средняя квадратическая погрешность определения координат характерных точек границы части земельного участка, м
	X	Y		
1	2	3	4	5
1072	794828.29	1324952.15	данные отсутствуют	данные отсутствуют
1078	794616.16	1324427.73	данные отсутствуют	данные отсутствуют
1079	794604.18	1324303.25	данные отсутствуют	данные отсутствуют
1079	794604.18	1324303.25	данные отсутствуют	данные отсутствуют
1080	794572.52	1324204.87	данные отсутствуют	данные отсутствуют
1080	794572.52	1324204.87	данные отсутствуют	данные отсутствуют
1081	794234.75	1323936.76	данные отсутствуют	данные отсутствуют
1082	794130.56	1323963.41	данные отсутствуют	данные отсутствуют
1088	793684.12	1324110.19	данные отсутствуют	данные отсутствуют
1089	793687.42	1324102.76	данные отсутствуют	данные отсутствуют
1090	794071.29	1323944.2	данные отсутствуют	данные отсутствуют
1090	794071.29	1323944.2	данные отсутствуют	данные отсутствуют
1091	794254.88	1323927.51	данные отсутствуют	данные отсутствуют
1092	794405.09	1324052.69	данные отсутствуют	данные отсутствуют
1092	794405.09	1324052.69	данные отсутствуют	данные отсутствуют
1094	794655.44	1324353.11	данные отсутствуют	данные отсутствуют
1094	794655.44	1324353.11	данные отсутствуют	данные отсутствуют
Государственный регистратор				ФГИС ЕГРН
полное наименование должности			подпись	инициалы, фамилия

М.П.

Земельный участок				
(вид объекта недвижимости)				
Лист № ____ Раздела 4.2		Всего листов раздела 4.2 : ____		Всего разделов: ____
30.09.2021 № 99/2021/420885476				
Кадастровый номер:			02:17:000000:195 (единое землепользование)	
Номер точки	Координаты, м		Описание закрепления на местности	Средняя квадратическая погрешность определения координат характерных точек границы части земельного участка, м
	X	Y		
1	2	3	4	5
1095	794830.69	1324953.95	данные отсутствуют	данные отсутствуют
1096	794613.72	1324970.64	данные отсутствуют	данные отсутствуют
1097	794288.26	1325087.47	данные отсутствуют	данные отсутствуют
1225	791270.69	1326794.32	данные отсутствуют	данные отсутствуют
1226	791263	1326854.67	данные отсутствуют	данные отсутствуют
1226	791263	1326854.67	данные отсутствуют	данные отсутствуют
1227	791230.59	1327399	данные отсутствуют	данные отсутствуют
1228	791211.93	1327475.71	данные отсутствуют	данные отсутствуют
1229	791190.32	1327688.98	данные отсутствуют	данные отсутствуют
1230	791159.73	1327719.18	данные отсутствуют	данные отсутствуют
1231	791146.86	1327701.67	данные отсутствуют	данные отсутствуют
1232	791169.71	1327679.11	данные отсутствуют	данные отсутствуют
1233	791190.69	1327472.06	данные отсутствуют	данные отсутствуют
1234	791210.03	1327392.58	данные отсутствуют	данные отсутствуют
1235	790995.08	1327437.1	данные отсутствуют	данные отсутствуют
1236	790743.37	1327449.29	данные отсутствуют	данные отсутствуют
1237	790689.58	1327542.76	данные отсутствуют	данные отсутствуют
Государственный регистратор				ФГИС ЕГРН
полное наименование должности			подпись	инициалы, фамилия

М.П.

Земельный участок				
(вид объекта недвижимости)				
Лист № ____ Раздела 4.2		Всего листов раздела 4.2 : ____		Всего разделов: ____
30.09.2021 № 99/2021/420885476				
Кадастровый номер:			02:17:000000:195 (единое землепользование)	
Номер точки	Координаты, м		Описание закрепления на местности	Средняя квадратическая погрешность определения координат характерных точек границы части земельного участка, м
	X	Y		
1	2	3	4	5
1238	790672.82	1327528.78	данные отсутствуют	данные отсутствуют
1239	790717.23	1327451.6	данные отсутствуют	данные отсутствуют
1240	790594.86	1327463.72	данные отсутствуют	данные отсутствуют
1241	790571.72	1327444.42	данные отсутствуют	данные отсутствуют
1242	790736.19	1327428.12	данные отсутствуют	данные отсутствуют
1243	790992.37	1327415.71	данные отсутствуют	данные отсутствуют
1244	791214.26	1327369.75	данные отсутствуют	данные отсутствуют
1245	791250.84	1326766.48	данные отсутствуют	данные отсутствуют
1246	791274.81	1326726.35	данные отсутствуют	данные отсутствуют
1247	794305.75	1325170.37	данные отсутствуют	данные отсутствуют
1248	793673.06	1325625.51	данные отсутствуют	данные отсутствуют
1249	793660.66	1325626.98	данные отсутствуют	данные отсутствуют
1250	793636.28	1325619.18	данные отсутствуют	данные отсутствуют
1251	793657.99	1325603.56	данные отсутствуют	данные отсутствуют
1252	793664.06	1325605.5	данные отсутствуют	данные отсутствуют
1253	793725.84	1325561.06	данные отсутствуют	данные отсутствуют
1254	793445.51	1325521.05	данные отсутствуют	данные отсутствуют
Государственный регистратор				ФГИС ЕГРН
полное наименование должности			подпись	инициалы, фамилия

М.П.

Земельный участок				
(вид объекта недвижимости)				
Лист № ____ Раздела 4.2		Всего листов раздела 4.2 : ____		Всего разделов: ____
30.09.2021 № 99/2021/420885476				
Кадастровый номер:			02:17:000000:195 (единое землепользование)	
Номер точки	Координаты, м		Описание закрепления на местности	Средняя квадратическая погрешность определения координат характерных точек границы части земельного участка, м
	X	Y		
1	2	3	4	5
1255	793454.92	1325538.5	данные отсутствуют	данные отсутствуют
1256	793504.28	1325554.31	данные отсутствуют	данные отсутствуют
1257	793600.12	1325585.02	данные отсутствуют	данные отсутствуют
1258	793634.82	1325596.13	данные отсутствуют	данные отсутствуют
1259	793609.8	1325610.69	данные отсутствуют	данные отсутствуют
1260	793459.37	1325562.5	данные отсутствуют	данные отсутствуют
1261	793501.17	1325673.88	данные отсутствуют	данные отсутствуют
1262	793484	1325689.33	данные отсутствуют	данные отсутствуют
1263	793435.81	1325560.91	данные отсутствуют	данные отсутствуют
1264	793436.2	1325555.18	данные отсутствуют	данные отсутствуют
1265	793360.93	1325531.95	данные отсутствуют	данные отсутствуют
1266	793217.49	1325682.55	данные отсутствуют	данные отсутствуют
1267	793052.93	1325847.53	данные отсутствуют	данные отсутствуют
1268	792790.45	1325810.06	данные отсутствуют	данные отсутствуют
1269	792813.49	1325791.63	данные отсутствуют	данные отсутствуют
1270	793045.31	1325824.73	данные отсутствуют	данные отсутствуют
1271	793202.09	1325667.55	данные отсутствуют	данные отсутствуют
Государственный регистратор				ФГИС ЕГРН
полное наименование должности			подпись	инициалы, фамилия

М.П.

Раздел 4.2

Выписка из Единого государственного реестра недвижимости об объекте недвижимости
Сведения о частях земельного участка

Земельный участок				
(вид объекта недвижимости)				
Лист № ____ Раздела 4.2		Всего листов раздела 4.2 : ____		Всего разделов: ____
30.09.2021 № 99/2021/420885476				
Кадастровый номер:			02:17:000000:195 (единое землепользование)	
Номер точки	Координаты, м		Описание закрепления на местности	Средняя квадратическая погрешность определения координат характерных точек границы части земельного участка, м
	X	Y		
1	2	3	4	5
1272	793354.55	1325507.48	данные отсутствуют	данные отсутствуют
1273	793425.58	1325529.4	данные отсутствуют	данные отсутствуют
1274	793411.79	1325503.83	данные отсутствуют	данные отсутствуют
1275	792706.71	1330147.66	данные отсутствуют	данные отсутствуют
1276	792696.78	1330132.51	данные отсутствуют	данные отсутствуют
1277	792695.27	1330130.05	данные отсутствуют	данные отсутствуют
1278	792658.94	1330066.94	данные отсутствуют	данные отсутствуют
1279	792565.39	1329904.87	данные отсутствуют	данные отсутствуют
1280	792565.29	1329904.7	данные отсутствуют	данные отсутствуют
1281	792529.29	1329841.76	данные отсутствуют	данные отсутствуют
1282	792481.9	1329759.58	данные отсутствуют	данные отсутствуют
1283	792481.81	1329759.41	данные отсутствуют	данные отсутствуют
1284	792446.42	1329697.48	данные отсутствуют	данные отсутствуют
1285	792446.29	1329697.25	данные отсутствуют	данные отсутствуют
1286	792404.53	1329623.27	данные отсутствуют	данные отсутствуют
1287	792404.48	1329623.18	данные отсутствуют	данные отсутствуют
1288	792358.93	1329542.11	данные отсутствуют	данные отсутствуют
Государственный регистратор				ФГИС ЕГРН
полное наименование должности			подпись	инициалы, фамилия

М.П.

Земельный участок			
(вид объекта недвижимости)			
Лист № ____ Раздела 4.2	Всего листов раздела 4.2 : ____	Всего разделов: ____	Всего листов выписки: ____
30.09.2021 № 99/2021/420885476			
Кадастровый номер:		02:17:000000:195 (единое землепользование)	

Номер точки	Координаты, м		Описание закрепления на местности	Средняя квадратическая погрешность определения координат характерных точек границы части земельного участка, м
	X	Y		
1	2	3	4	5
1289	792358.73	1329541.75	данные отсутствуют	данные отсутствуют
1290	792306.32	1329446.64	данные отсутствуют	данные отсутствуют
1291	792250.37	1329350.41	данные отсутствуют	данные отсутствуют
1292	792229.01	1329314.91	данные отсутствуют	данные отсутствуют
1293	791986.26	1328289.74	данные отсутствуют	данные отсутствуют
1294	791990.32	1328304.42	данные отсутствуют	данные отсутствуют
1295	791991.08	1328307.55	данные отсутствуют	данные отсутствуют
1296	791992.15	1328312.7	данные отсутствуют	данные отсутствуют
1297	791961.24	1328294.9	данные отсутствуют	данные отсутствуют
1298	791512.96	1327401.45	данные отсутствуют	данные отсутствуют
1299	791514.23	1327403.08	данные отсутствуют	данные отсутствуют
1300	791594.75	1327505.68	данные отсутствуют	данные отсутствуют
1301	791595.83	1327507.12	данные отсутствуют	данные отсутствуют
1302	791364.07	1326584.34	данные отсутствуют	данные отсутствуют
1303	791363.63	1326588.32	данные отсутствуют	данные отсутствуют
1304	791481.54	1327361.28	данные отсутствуют	данные отсутствуют
1305	791483.93	1327364.33	данные отсутствуют	данные отсутствуют

Государственный регистратор		ФГИС ЕГРН
полное наименование должности	подпись	инициалы, фамилия

М.П.

Земельный участок			
(вид объекта недвижимости)			
Лист № ____ Раздела 4.2	Всего листов раздела 4.2 : ____	Всего разделов: ____	Всего листов выписки: ____
30.09.2021 № 99/2021/420885476			
Кадастровый номер:		02:17:000000:195 (единое землепользование)	

Номер точки	Координаты, м		Описание закрепления на местности	Средняя квадратическая погрешность определения координат характерных точек границы части земельного участка, м
	X	Y		
1	2	3	4	5
1306	791476	1327374.02	данные отсутствуют	данные отсутствуют
1307	791608.57	1327523.8	данные отсутствуют	данные отсутствуют
1308	791609.1	1327524.49	данные отсутствуют	данные отсутствуют
1309	791981.63	1328265.01	данные отсутствуют	данные отсутствуют
1310	791982.54	1328269.74	данные отсутствуют	данные отсутствуют
1311	791982.93	1328273.9	данные отсутствуют	данные отсутствуют
1312	791939.68	1328282.71	данные отсутствуют	данные отсутствуют
1313	791241.22	1327246.94	данные отсутствуют	данные отсутствуют
1314	791234.2	1327237.03	данные отсутствуют	данные отсутствуют
1315	791196.12	1327185.91	данные отсутствуют	данные отсутствуют
1316	791199.48	1327127.17	данные отсутствуют	данные отсутствуют
1317	791204.49	1327027.76	данные отсутствуют	данные отсутствуют
1318	791207.43	1326963.13	данные отсутствуют	данные отсутствуют
1319	791207.44	1326962.88	данные отсутствуют	данные отсутствуют
1320	791213.06	1326852.14	данные отсутствуют	данные отсутствуют
1321	791213.4	1326848.35	данные отсутствуют	данные отсутствуют
1322	791216.51	1326823.94	данные отсутствуют	данные отсутствуют

Государственный регистратор		ФГИС ЕГРН
полное наименование должности	подпись	инициалы, фамилия

М.П.

Земельный участок			
(вид объекта недвижимости)			
Лист № ____ Раздела 4.2	Всего листов раздела 4.2 : ____	Всего разделов: ____	Всего листов выписки: ____
30.09.2021 № 99/2021/420885476			
Кадастровый номер:		02:17:000000:195 (единое землепользование)	

Номер точки	Координаты, м		Описание закрепления на местности	Средняя квадратическая погрешность определения координат характерных точек границы части земельного участка, м
	X	Y		
1	2	3	4	5
1323	794189.65	1325283.56	данные отсутствуют	данные отсутствуют
1324	794187.63	1325284.96	данные отсутствуют	данные отсутствуют
1325	794176.23	1325293.21	данные отсутствуют	данные отсутствуют
1326	793575.25	1325630.79	данные отсутствуют	данные отсутствуют
1327	793552.84	1325625.45	данные отсутствуют	данные отсутствуют
1328	793548.97	1325624.36	данные отсутствуют	данные отсутствуют
1329	793548.26	1325624.13	данные отсутствуют	данные отсутствуют
1330	793528.73	1325617.46	данные отсутствуют	данные отсутствуют
1331	793524.2	1325615.66	данные отсутствуют	данные отсутствуют
1332	793503.91	1325606.44	данные отсутствуют	данные отсутствуют
1333	793502.84	1325605.94	данные отсутствуют	данные отсутствуют
1334	793453.62	1325582.15	данные отсутствуют	данные отсутствуют
1335	793449.68	1325580.02	данные отсутствуют	данные отсутствуют
1336	793417.43	1325560.7	данные отсутствуют	данные отсутствуют
1337	793413.74	1325558.26	данные отсутствуют	данные отсутствуют
1338	793411.12	1325556.22	данные отсутствуют	данные отсутствуют
1339	793391.79	1325540.11	данные отсутствуют	данные отсутствуют
Государственный регистратор				ФГИС ЕГРН
полное наименование должности			подпись	инициалы, фамилия

М.П.

Раздел 4.2

Выписка из Единого государственного реестра недвижимости об объекте недвижимости
Сведения о частях земельного участка

Земельный участок			
(вид объекта недвижимости)			
Лист № ____ Раздела 4.2	Всего листов раздела 4.2 : ____	Всего разделов: ____	Всего листов выписки: ____
30.09.2021 № 99/2021/420885476			
Кадастровый номер:		02:17:000000:195 (единое землепользование)	

Номер точки	Координаты, м		Описание закрепления на местности	Средняя квадратическая погрешность определения координат характерных точек границы части земельного участка, м
	X	Y		
1	2	3	4	5
1340	793383.35	1325531.09	данные отсутствуют	данные отсутствуют
1341	793381.91	1325528.99	данные отсутствуют	данные отсутствуют
1342	793369.72	1325510.28	данные отсутствуют	данные отсутствуют
1343	793368.09	1325507.6	данные отсутствуют	данные отсутствуют
1344	793358.12	1325489.97	данные отсутствуют	данные отсутствуют
1345	794277.24	1325081.54	данные отсутствуют	данные отсутствуют
1346	794321.22	1325050.85	данные отсутствуют	данные отсутствуют
1347	794322.6	1325049.91	данные отсутствуют	данные отсутствуют
1348	794395.16	1325002.81	данные отсутствуют	данные отсутствуют
1349	794396.62	1325002.05	данные отсутствуют	данные отсутствуют
1350	794820.98	1324926.96	данные отсутствуют	данные отсутствуют
1351	794822.76	1324926.75	данные отсутствуют	данные отсутствуют
1352	791147.63	1327579.87	данные отсутствуют	данные отсутствуют
1352	791147.63	1327579.87	данные отсутствуют	данные отсутствуют
1353	790920.42	1327474	данные отсутствуют	данные отсутствуют
1354	790907.9	1327472.5	данные отсутствуют	данные отсутствуют
1355	790907.51	1327468.58	данные отсутствуют	данные отсутствуют
Государственный регистратор				ФГИС ЕГРН
полное наименование должности			подпись	инициалы, фамилия

М.П.

Земельный участок				
(вид объекта недвижимости)				
Лист № ____ Раздела 4.2		Всего листов раздела 4.2 : ____		Всего разделов: ____
30.09.2021 № 99/2021/420885476				
Кадастровый номер:			02:17:000000:195 (единое землепользование)	
Номер точки	Координаты, м		Описание закрепления на местности	Средняя квадратическая погрешность определения координат характерных точек границы части земельного участка, м
	X	Y		
1	2	3	4	5
1356	790903.55	1327464.38	данные отсутствуют	данные отсутствуют
1357	790895.18	1327463.54	данные отсутствуют	данные отсутствуют
1358	790892.98	1327463.17	данные отсутствуют	данные отсутствуют
1359	790887.09	1327460.53	данные отсутствуют	данные отсутствуют
1360	790880.1	1327461.31	данные отсутствуют	данные отсутствуют
1361	790875.66	1327464.44	данные отсутствуют	данные отсутствуют
1362	790872.82	1327466.93	данные отсутствуют	данные отсутствуют
1363	790862.72	1327467.22	данные отсутствуют	данные отсутствуют
1364	790861.09	1327468.22	данные отсутствуют	данные отсутствуют
1365	790790.34	1327451	данные отсутствуют	данные отсутствуют
1366	790764	1327481.02	данные отсутствуют	данные отсутствуют
1367	790467.63	1327375.62	данные отсутствуют	данные отсутствуют
1368	790467.56	1327375.3	данные отсутствуют	данные отсутствуют
1369	790565.38	1327335.24	данные отсутствуют	данные отсутствуют
1370	790565.44	1327337.41	данные отсутствуют	данные отсутствуют
1371	790566.77	1327348.47	данные отсутствуют	данные отсутствуют
1372	790573.37	1327363.6	данные отсутствуют	данные отсутствуют
Государственный регистратор				ФГИС ЕГРН
полное наименование должности			подпись	инициалы, фамилия

М.П.

Земельный участок				
(вид объекта недвижимости)				
Лист № ____ Раздела 4.2		Всего листов раздела 4.2 : ____		Всего разделов: ____
30.09.2021 № 99/2021/420885476				
Кадастровый номер:			02:17:000000:195 (единое землепользование)	
Номер точки	Координаты, м		Описание закрепления на местности	Средняя квадратическая погрешность определения координат характерных точек границы части земельного участка, м
	X	Y		
1	2	3	4	5
1373	790577.82	1327377.16	данные отсутствуют	данные отсутствуют
1374	790584.2	1327386.67	данные отсутствуют	данные отсутствуют
1375	790603.05	1327395.16	данные отсутствуют	данные отсутствуют
1376	790619.18	1327398.69	данные отсутствуют	данные отсутствуют
1377	790634.51	1327404.84	данные отсутствуют	данные отсутствуют
1378	790648.62	1327413.42	данные отсутствуют	данные отсутствуют
1379	790661.12	1327424.21	данные отсутствуют	данные отсутствуют
1380	790675.92	1327433.97	данные отсутствуют	данные отсутствуют
1381	790684.26	1327424.54	данные отсутствуют	данные отсутствуют
1382	790694.31	1327414.53	данные отсутствуют	данные отсутствуют
1383	790706.93	1327403.88	данные отсутствуют	данные отсутствуют
1384	790721.14	1327395.45	данные отсутствуют	данные отсутствуют
1385	790736.54	1327389.48	данные отсутствуют	данные отсутствуют
1386	790752.71	1327386.12	данные отсутствуют	данные отсутствуют
1387	790767.2	1327385.41	данные отсутствуют	данные отсутствуют
1388	790779.93	1327384.86	данные отсутствуют	данные отсутствуют
1389	790794.91	1327383.04	данные отсутствуют	данные отсутствуют
Государственный регистратор				ФГИС ЕГРН
полное наименование должности			подпись	инициалы, фамилия

М.П.

Земельный участок				
(вид объекта недвижимости)				
Лист № ____ Раздела 4.2		Всего листов раздела 4.2 : ____		Всего разделов: ____
30.09.2021 № 99/2021/420885476				
Кадастровый номер:			02:17:000000:195 (единое землепользование)	
Номер точки	Координаты, м		Описание закрепления на местности	Средняя квадратическая погрешность определения координат характерных точек границы части земельного участка, м
	X	Y		
1	2	3	4	5
1390	790810.61	1327381.87	данные отсутствуют	данные отсутствуют
1391	790825.36	1327374.46	данные отсутствуют	данные отсутствуют
1392	790844.31	1327367.93	данные отсутствуют	данные отсутствуют
1393	790860.17	1327363.32	данные отсутствуют	данные отсутствуют
1394	790876	1327361.15	данные отсутствуют	данные отсутствуют
1395	790892.51	1327360.68	данные отсутствуют	данные отсутствуют
1396	790908.87	1327362.93	данные отсутствуют	данные отсутствуют
1397	790921.72	1327366.04	данные отсутствуют	данные отсутствуют
1398	790937.66	1327370.38	данные отсутствуют	данные отсутствуют
1399	790952.66	1327377.27	данные отсутствуют	данные отсутствуют
1400	790966.33	1327386.54	данные отсутствуют	данные отсутствуют
1401	790976.32	1327392.42	данные отсутствуют	данные отсутствуют
1402	790987.8	1327399.14	данные отсутствуют	данные отсутствуют
1403	791001.92	1327409.15	данные отсутствуют	данные отсутствуют
1404	791013.87	1327420.55	данные отсутствуют	данные отсутствуют
1405	791023.11	1327432.29	данные отсутствуют	данные отсутствуют
1406	791035.17	1327444.32	данные отсутствуют	данные отсутствуют
Государственный регистратор				ФГИС ЕГРН
полное наименование должности			подпись	инициалы, фамилия

М.П.

Раздел 4.2

Выписка из Единого государственного реестра недвижимости об объекте недвижимости
Сведения о частях земельного участка

Земельный участок				
(вид объекта недвижимости)				
Лист № ____ Раздела 4.2		Всего листов раздела 4.2 : ____		Всего разделов: ____
30.09.2021 № 99/2021/420885476				
Кадастровый номер:			02:17:000000:195 (единое землепользование)	
Номер точки	Координаты, м		Описание закрепления на местности	Средняя квадратическая погрешность определения координат характерных точек границы части земельного участка, м
	X	Y		
1	2	3	4	5
1407	791045.04	1327457.56	данные отсутствуют	данные отсутствуют
1408	791051.53	1327469.37	данные отсутствуют	данные отсутствуют
1409	791057.66	1327478.86	данные отсутствуют	данные отсутствуют
1410	791062.82	1327488.42	данные отсутствуют	данные отсутствуют
1411	791070.85	1327503.95	данные отсутствуют	данные отсутствуют
1412	791076.42	1327513.16	данные отсутствуют	данные отсутствуют
1413	791087.31	1327518.93	данные отсутствуют	данные отсутствуют
1414	791100.7	1327528.6	данные отсутствуют	данные отсутствуют
1415	791112.32	1327540.33	данные отсутствуют	данные отсутствуют
1416	791121.85	1327553.82	данные отсутствуют	данные отсутствуют
1417	791138.48	1327576.08	данные отсутствуют	данные отсутствуют
1418	790904.19	1327472.12	данные отсутствуют	данные отсутствуют
1419	790870.94	1327470.62	данные отсутствуют	данные отсутствуют
1420	790874.89	1327470.43	данные отсутствуют	данные отсутствуют
1421	790878.22	1327467.52	данные отсутствуют	данные отсутствуют
1422	790881.94	1327464.91	данные отсутствуют	данные отсутствуют
1423	790886.82	1327464.56	данные отсутствуют	данные отсутствуют
Государственный регистратор				ФГИС ЕГРН
полное наименование должности			подпись	инициалы, фамилия

М.П.

Земельный участок				
(вид объекта недвижимости)				
Лист № ____ Раздела 4.2		Всего листов раздела 4.2 : ____		Всего разделов: ____
30.09.2021 № 99/2021/420885476				
Кадастровый номер:			02:17:000000:195 (единое землепользование)	
Номер точки	Координаты, м		Описание закрепления на местности	Средняя квадратическая погрешность определения координат характерных точек границы части земельного участка, м
	X	Y		
1	2	3	4	5
1424	790892.02	1327467.06	данные отсутствуют	данные отсутствуют
1425	790894.71	1327467.51	данные отсутствуют	данные отсутствуют
1426	790902.28	1327468.27	данные отсутствуют	данные отсутствуют
1427	790903.91	1327470.45	данные отсутствуют	данные отсутствуют
1428	793212.15	1327243.79	данные отсутствуют	данные отсутствуют
1429	793832.37	1327012.47	данные отсутствуют	данные отсутствуют
1430	793829.74	1327014.74	данные отсутствуют	данные отсутствуют
1431	793828.23	1327016.69	данные отсутствуют	данные отсутствуют
1432	793747.77	1327063.3	данные отсутствуют	данные отсутствуют
1433	793732.48	1327067.99	данные отсутствуют	данные отсутствуют
1434	793730.75	1327069.08	данные отсутствуют	данные отсутствуют
1435	793728.88	1327072.74	данные отсутствуют	данные отсутствуют
1436	793725.4	1327078.25	данные отсутствуют	данные отсутствуют
1437	793722.73	1327078.27	данные отсутствуют	данные отсутствуют
1438	793720.96	1327076.29	данные отсутствуют	данные отсутствуют
1439	793718.91	1327076.21	данные отсутствуют	данные отсутствуют
1440	793714.88	1327078.51	данные отсутствуют	данные отсутствуют
Государственный регистратор				ФГИС ЕГРН
полное наименование должности			подпись	инициалы, фамилия

М.П.

Раздел 4.2

Выписка из Единого государственного реестра недвижимости об объекте недвижимости
Сведения о частях земельного участка

Земельный участок				
(вид объекта недвижимости)				
Лист № ____ Раздела 4.2		Всего листов раздела 4.2 : ____		Всего разделов: ____
30.09.2021 № 99/2021/420885476				
Кадастровый номер:			02:17:000000:195 (единое землепользование)	
Номер точки	Координаты, м		Описание закрепления на местности	Средняя квадратическая погрешность определения координат характерных точек границы части земельного участка, м
	X	Y		
1	2	3	4	5
1441	793711.77	1327081.97	данные отсутствуют	данные отсутствуют
1442	793709.74	1327089.36	данные отсутствуют	данные отсутствуют
1443	793709.74	1327091.83	данные отсутствуют	данные отсутствуют
1444	793706.26	1327095.61	данные отсутствуют	данные отсутствуют
1445	793703.46	1327099.18	данные отсутствуют	данные отсутствуют
1446	793697.76	1327100.52	данные отсутствуют	данные отсутствуют
1447	793694.61	1327101.09	данные отсутствуют	данные отсутствуют
1448	793689.15	1327105.3	данные отсутствуют	данные отсутствуют
1449	793673.74	1327113.86	данные отсутствуют	данные отсутствуют
1450	793665.09	1327116.41	данные отсутствуют	данные отсутствуют
1451	793660.93	1327119.88	данные отсутствуют	данные отсутствуют
1452	793660.52	1327121.2	данные отсутствуют	данные отсутствуют
1453	793528.79	1327223.81	данные отсутствуют	данные отсутствуют
1454	793518.15	1327226	данные отсутствуют	данные отсутствуют
1455	793512.93	1327229.19	данные отсутствуют	данные отсутствуют
1456	793507.59	1327228.31	данные отсутствуют	данные отсутствуют
1457	793496.2	1327227.68	данные отсутствуют	данные отсутствуют
Государственный регистратор				ФГИС ЕГРН
полное наименование должности			подпись	инициалы, фамилия

М.П.

Земельный участок				
(вид объекта недвижимости)				
Лист № ____ Раздела 4.2		Всего листов раздела 4.2 : ____		Всего разделов: ____
30.09.2021 № 99/2021/420885476				
Кадастровый номер:			02:17:000000:195 (единое землепользование)	
Номер точки	Координаты, м		Описание закрепления на местности	Средняя квадратическая погрешность определения координат характерных точек границы части земельного участка, м
	X	Y		
1	2	3	4	5
1458	793485.03	1327224.45	данные отсутствуют	данные отсутствуют
1459	793481.87	1327225.08	данные отсутствуют	данные отсутствуют
1460	793353.02	1327245.74	данные отсутствуют	данные отсутствуют
1461	793345.35	1327245.33	данные отсутствуют	данные отсутствуют
1462	793342.04	1327246.97	данные отсутствуют	данные отсутствуют
1463	793340.81	1327249.37	данные отсутствуют	данные отсутствуют
1464	793211.28	1327245.41	данные отсутствуют	данные отсутствуют
1464	793211.28	1327245.41	данные отсутствуют	данные отсутствуют
1465	793744.22	1327068.42	данные отсутствуют	данные отсутствуют
1466	793708.15	1327099.68	данные отсутствуют	данные отсутствуют
1467	793709.35	1327098.15	данные отсутствуют	данные отсутствуют
1468	793713.74	1327092.61	данные отсутствуют	данные отсутствуют
1469	793713.74	1327089.64	данные отсутствуют	данные отсутствуют
1470	793715.47	1327083.57	данные отсутствуют	данные отсутствуют
1471	793717.5	1327081.54	данные отсутствуют	данные отсутствуют
1472	793720.71	1327081.76	данные отсутствуют	данные отсутствуют
1473	793724.41	1327082.8	данные отсутствуют	данные отсутствуют
Государственный регистратор				ФГИС ЕГРН
полное наименование должности			подпись	инициалы, фамилия

М.П.

Раздел 4.2

Выписка из Единого государственного реестра недвижимости об объекте недвижимости
Сведения о частях земельного участка

Земельный участок				
(вид объекта недвижимости)				
Лист № ____ Раздела 4.2		Всего листов раздела 4.2 : ____		Всего разделов: ____
30.09.2021 № 99/2021/420885476				
Кадастровый номер:			02:17:000000:195 (единое землепользование)	
Номер точки	Координаты, м		Описание закрепления на местности	Средняя квадратическая погрешность определения координат характерных точек границы части земельного участка, м
	X	Y		
1	2	3	4	5
1474	793728.4	1327080.99	данные отсутствуют	данные отсутствуют
1475	793732.4	1327074.64	данные отсутствуют	данные отсутствуют
1476	793734.2	1327071.32	данные отсутствуют	данные отсутствуют
1477	793526.43	1327228.31	данные отсутствуют	данные отсутствуют
1478	793510.86	1327232.65	данные отсутствуют	данные отсутствуют
1479	793514.38	1327233	данные отсутствуют	данные отсутствуют
1480	793519.93	1327229.6	данные отсутствуют	данные отсутствуют
1481	793224	1327309.95	данные отсутствуют	данные отсутствуют
1482	792381.5	1328180.56	данные отсутствуют	данные отсутствуют
1483	792376.91	1328180.38	данные отсутствуют	данные отсутствуют
1484	792372.36	1328186.28	данные отсутствуют	данные отсутствуют
1485	792372.48	1328188.32	данные отсутствуют	данные отсутствуют
1486	792375.15	1328192.25	данные отсутствуют	данные отсутствуют
1487	792376.69	1328208.09	данные отсутствуют	данные отсутствуют
1488	792370.85	1328278.23	данные отсутствуют	данные отсутствуют
1489	792369.5	1328290.48	данные отсутствуют	данные отсутствуют
1490	792370.78	1328305.22	данные отсутствуют	данные отсутствуют
Государственный регистратор				ФГИС ЕГРН
полное наименование должности			подпись	инициалы, фамилия

М.П.

Земельный участок				
(вид объекта недвижимости)				
Лист № ____ Раздела 4.2		Всего листов раздела 4.2 : ____		Всего разделов: ____
30.09.2021 № 99/2021/420885476				
Кадастровый номер:			02:17:000000:195 (единое землепользование)	
Номер точки	Координаты, м		Описание закрепления на местности	Средняя квадратическая погрешность определения координат характерных точек границы части земельного участка, м
	X	Y		
1	2	3	4	5
1491	792374.65	1328307.34	данные отсутствуют	данные отсутствуют
1492	792377.79	1328307.72	данные отсутствуют	данные отсутствуют
1493	792339.74	1328349.46	данные отсутствуют	данные отсутствуют
1494	792338.12	1328351.71	данные отсутствуют	данные отсутствуют
1495	792338.12	1328351.72	данные отсутствуют	данные отсутствуют
1496	792153.4	1328377.9	данные отсутствуют	данные отсутствуют
1497	792150.34	1328373.67	данные отсутствуют	данные отсутствуют
1498	792143.87	1328372.38	данные отсутствуют	данные отсутствуют
1499	791910.47	1328159.16	данные отсутствуют	данные отсутствуют
1500	791918.06	1328163.16	данные отсутствуют	данные отсутствуют
1501	791928.64	1328169.78	данные отсутствуют	данные отсутствуют
1502	791939.56	1328178.43	данные отсутствуют	данные отсутствуют
1503	791948.67	1328187.21	данные отсутствуют	данные отсутствуют
1504	792309.98	1328106.53	данные отсутствуют	данные отсутствуют
1505	792315.14	1328101.74	данные отсутствуют	данные отсутствуют
1506	792328.92	1328092.65	данные отсутствуют	данные отсутствуют
1507	792343.55	1328085.54	данные отсутствуют	данные отсутствуют
Государственный регистратор				ФГИС ЕГРН
полное наименование должности			подпись	инициалы, фамилия

М.П.

Земельный участок				
(вид объекта недвижимости)				
Лист № ____ Раздела 4.2		Всего листов раздела 4.2 : ____		Всего разделов: ____
30.09.2021 № 99/2021/420885476				
Кадастровый номер:			02:17:000000:195 (единое землепользование)	
Номер точки	Координаты, м		Описание закрепления на местности	Средняя квадратическая погрешность определения координат характерных точек границы части земельного участка, м
	X	Y		
1	2	3	4	5
1508	792353.1	1328072.07	данные отсутствуют	данные отсутствуют
1509	792364.74	1328060.35	данные отсутствуют	данные отсутствуют
1510	792378.14	1328050.7	данные отсутствуют	данные отсутствуют
1511	792385.19	1328040.12	данные отсутствуют	данные отсутствуют
1512	792386.56	1328023.66	данные отсутствуют	данные отсутствуют
1513	792390.62	1328007.65	данные отсутствуют	данные отсутствуют
1514	792396.45	1327994.05	данные отсутствуют	данные отсутствуют
1515	792401.66	1327984.02	данные отсутствуют	данные отсутствуют
1516	792407.18	1327974.68	данные отсутствуют	данные отсутствуют
1517	792414.52	1327963.8	данные отсутствуют	данные отсутствуют
1518	792427.09	1327948.62	данные отсутствуют	данные отсутствуют
1519	792438.83	1327937	данные отсутствуют	данные отсутствуют
1520	792452.32	1327927.48	данные отсутствуют	данные отсутствуют
1521	792467.2	1327920.3	данные отсутствуют	данные отсутствуют
1522	792464.89	1327902.42	данные отсутствуют	данные отсутствуют
1523	792462.1	1327886.51	данные отсутствуют	данные отсутствуют
1524	792460.89	1327870.04	данные отсутствуют	данные отсутствуют
Государственный регистратор				ФГИС ЕГРН
полное наименование должности			подпись	инициалы, фамилия

М.П.

Земельный участок				
(вид объекта недвижимости)				
Лист № ____ Раздела 4.2		Всего листов раздела 4.2 : ____		Всего разделов: ____
30.09.2021 № 99/2021/420885476				
Кадастровый номер:			02:17:000000:195 (единое землепользование)	
Номер точки	Координаты, м		Описание закрепления на местности	Средняя квадратическая погрешность определения координат характерных точек границы части земельного участка, м
	X	Y		
1	2	3	4	5
1525	792462.42	1327853.59	данные отсутствуют	данные отсутствуют
1526	792466.62	1327837.62	данные отсутствуют	данные отсутствуют
1527	792473.4	1327822.56	данные отсутствуют	данные отсутствуют
1528	792481.87	1327808.83	данные отсутствуют	данные отсутствуют
1529	792490.57	1327796.91	данные отсутствуют	данные отсутствуют
1530	792487.15	1327786.4	данные отсутствуют	данные отсутствуют
1531	792483.1	1327775.12	данные отсутствуют	данные отсутствуют
1532	792479.22	1327759.07	данные отсутствуют	данные отсутствуют
1533	792477.38	1327746.23	данные отсутствуют	данные отсутствуют
1534	792476.41	1327729.74	данные отсутствуют	данные отсутствуют
1535	792478.16	1327713.32	данные отсутствуют	данные отсутствуют
1536	792482.6	1327697.41	данные отсутствуют	данные отсутствуют
1537	792489.59	1327682.44	данные отсутствуют	данные отсутствуют
1538	792498.95	1327668.84	данные отсутствуют	данные отсутствуют
1539	792510.91	1327655.87	данные отсутствуют	данные отсутствуют
1540	792523.26	1327644.91	данные отсутствуют	данные отсутствуют
1541	792537.25	1327636.12	данные отсутствуют	данные отсутствуют
Государственный регистратор				ФГИС ЕГРН
полное наименование должности			подпись	инициалы, фамилия

М.П.

Раздел 4.2

Выписка из Единого государственного реестра недвижимости об объекте недвижимости
Сведения о частях земельного участка

Земельный участок				
(вид объекта недвижимости)				
Лист № ____ Раздела 4.2		Всего листов раздела 4.2 : ____		Всего разделов: ____
30.09.2021 № 99/2021/420885476				
Кадастровый номер:			02:17:000000:195 (единое землепользование)	
Номер точки	Координаты, м		Описание закрепления на местности	Средняя квадратическая погрешность определения координат характерных точек границы части земельного участка, м
	X	Y		
1	2	3	4	5
1542	792552.93	1327628.93	данные отсутствуют	данные отсутствуют
1543	792563.58	1327624.88	данные отсутствуют	данные отсутствуют
1544	792576.83	1327621.34	данные отсутствуют	данные отсутствуют
1545	792590.04	1327616.81	данные отсутствуют	данные отсутствуют
1546	792605.98	1327606.68	данные отсутствуют	данные отсутствуют
1547	792620.79	1327599.35	данные отсутствуют	данные отсутствуют
1548	792638.71	1327593.67	данные отсутствуют	данные отсутствуют
1549	792654.89	1327590.36	данные отсутствуют	данные отсутствуют
1550	792671.39	1327589.76	данные отсутствуют	данные отсутствуют
1551	792686.6	1327577.52	данные отсутствуют	данные отсутствуют
1552	792700	1327567.87	данные отсутствуют	данные отсутствуют
1553	792714.27	1327560.34	данные отсутствуют	данные отсутствуют
1554	792726.65	1327548.11	данные отсутствуют	данные отсутствуют
1555	792738.2	1327536.69	данные отсутствуют	данные отсутствуют
1556	792744.75	1327528.89	данные отсутствуют	данные отсутствуют
1557	792762.69	1327509.27	данные отсутствуют	данные отсутствуют
1558	792774.85	1327498.09	данные отсутствуют	данные отсутствуют
Государственный регистратор				ФГИС ЕГРН
полное наименование должности			подпись	инициалы, фамилия

М.П.

Земельный участок			
(вид объекта недвижимости)			
Лист № ____ Раздела 4.2	Всего листов раздела 4.2 : ____	Всего разделов: ____	Всего листов выписки: ____
30.09.2021 № 99/2021/420885476			
Кадастровый номер:		02:17:000000:195 (единое землепользование)	

Номер точки	Координаты, м		Описание закрепления на местности	Средняя квадратическая погрешность определения координат характерных точек границы части земельного участка, м
	X	Y		
1	2	3	4	5
1559	792786.12	1327486.86	данные отсутствуют	данные отсутствуют
1560	792792.07	1327477.64	данные отсутствуют	данные отсутствуют
1561	792796.95	1327466.78	данные отсутствуют	данные отсутствуют
1562	792805.54	1327452.67	данные отсутствуют	данные отсутствуют
1563	792816.33	1327440.17	данные отсутствуют	данные отсутствуют
1564	792829.03	1327429.61	данные отсутствуют	данные отсутствуют
1565	792843.3	1327421.29	данные отсутствуют	данные отсутствуют
1566	792858.74	1327415.43	данные отсутствуют	данные отсутствуют
1567	792872.67	1327411.62	данные отсутствуют	данные отсутствуют
1568	792887.4	1327408.1	данные отсутствуют	данные отсутствуют
1569	792903.35	1327404.65	данные отсутствуют	данные отсутствуют
1570	792919.83	1327403.53	данные отсутствуют	данные отсутствуют
1571	792937.57	1327403.58	данные отсутствуют	данные отсутствуют
1572	792953.37	1327398.77	данные отсутствуют	данные отсутствуют
1573	792969.75	1327396.61	данные отсутствуют	данные отсутствуют
1574	792986.25	1327397.19	данные отсутствуют	данные отсутствуют
1575	792998.28	1327396.32	данные отсутствуют	данные отсутствуют

Государственный регистратор		ФГИС ЕГРН
полное наименование должности	подпись	инициалы, фамилия

М.П.

Земельный участок			
(вид объекта недвижимости)			
Лист № ____ Раздела 4.2	Всего листов раздела 4.2 : ____	Всего разделов: ____	Всего листов выписки: ____
30.09.2021 № 99/2021/420885476			
Кадастровый номер:		02:17:000000:195 (единое землепользование)	

Номер точки	Координаты, м		Описание закрепления на местности	Средняя квадратическая погрешность определения координат характерных точек границы части земельного участка, м
	X	Y		
1	2	3	4	5
1576	793011.82	1327387.77	данные отсутствуют	данные отсутствуют
1577	793026.17	1327379.6	данные отсутствуют	данные отсутствуют
1578	793041.67	1327373.9	данные отсутствуют	данные отсутствуют
1579	793051.68	1327369.79	данные отсутствуют	данные отсутствуют
1580	793063.08	1327360.21	данные отсутствуют	данные отсутствуют
1581	793076.83	1327351.07	данные отсутствуют	данные отсутствуют
1582	793089.72	1327340.13	данные отсутствуют	данные отсутствуют
1583	793098.9	1327332.19	данные отсутствуют	данные отсутствуют
1584	793111.78	1327321.85	данные отсутствуют	данные отсутствуют
1585	793126.18	1327313.77	данные отсутствуют	данные отсутствуют
1586	793141.72	1327308.18	данные отсутствуют	данные отсутствуют
1587	793152.04	1327305.98	данные отсутствуют	данные отсутствуют
1588	793165.37	1327299.49	данные отсутствуют	данные отсутствуют
1589	793177.66	1327290.08	данные отсутствуют	данные отсутствуют
1590	793186.43	1327282.14	данные отсутствуют	данные отсутствуют
1591	793203.46	1327265.76	данные отсутствуют	данные отсутствуют
1592	793208.76	1327250.11	данные отсутствуют	данные отсутствуют

Государственный регистратор		ФГИС ЕГРН
полное наименование должности	подпись	инициалы, фамилия

М.П.

Земельный участок				
(вид объекта недвижимости)				
Лист № ____ Раздела <u>4.2</u>		Всего листов раздела <u>4.2</u> : ____		Всего разделов: ____
30.09.2021 № 99/2021/420885476				
Кадастровый номер:			02:17:000000:195 (единое землепользование)	
Номер точки	Координаты, м		Описание закрепления на местности	Средняя квадратическая погрешность определения координат характерных точек границы части земельного участка, м
	X	Y		
1	2	3	4	5
1593	792378.95	1328192.28	данные отсутствуют	данные отсутствуют
1594	792380.17	1328203.45	данные отсутствуют	данные отсутствуют
1595	792380.55	1328183.87	данные отсутствуют	данные отсутствуют
1596	792378.7	1328190.36	данные отсутствуют	данные отсутствуют
1597	792376.61	1328187.28	данные отсутствуют	данные отсутствуют
1598	792379.38	1328183.73	данные отсутствуют	данные отсутствуют
1599	792373.64	1328296.33	данные отсутствуют	данные отсутствуют
1600	792376.82	1328303.6	данные отсутствуют	данные отсутствуют
1601	792375.59	1328303.43	данные отсутствуют	данные отсутствуют
1602	792373.78	1328302.35	данные отсутствуют	данные отсутствуют
1603	791214.56	1327645.43	данные отсутствуют	данные отсутствуют
1604	791149.25	1327580.54	данные отсутствуют	данные отсутствуют
1605	791163.91	1327588.14	данные отсутствуют	данные отсутствуют
1606	791177.13	1327598.05	данные отсутствуют	данные отсутствуют
1607	791189.72	1327609.51	данные отсутствуют	данные отсутствуют
1608	791200.97	1327621.6	данные отсутствуют	данные отсутствуют
1609	791210.08	1327635.38	данные отсутствуют	данные отсутствуют
Государственный регистратор				ФГИС ЕГРН
полное наименование должности			подпись	инициалы, фамилия

М.П.

Раздел 4.2

Выписка из Единого государственного реестра недвижимости об объекте недвижимости
Сведения о частях земельного участка

Земельный участок				
(вид объекта недвижимости)				
Лист № ____ Раздела <u>4.2</u>		Всего листов раздела <u>4.2</u> : ____		Всего разделов: ____
30.09.2021 № 99/2021/420885476				
Кадастровый номер:			02:17:000000:195 (единое землепользование)	
Номер точки	Координаты, м		Описание закрепления на местности	Средняя квадратическая погрешность определения координат характерных точек границы части земельного участка, м
	X	Y		
1	2	3	4	5
1610	794616.27	1324448.23	данные отсутствуют	данные отсутствуют
1611	794400.09	1324068	данные отсутствуют	данные отсутствуют
1612	794401.99	1324059.18	данные отсутствуют	данные отсутствуют
1613	794404.27	1324052	данные отсутствуют	данные отсутствуют
1614	794510.38	1324125.58	данные отсутствуют	данные отсутствуют
1614	794510.38	1324125.58	данные отсутствуют	данные отсутствуют
1614	794510.38	1324125.58	данные отсутствуют	данные отсутствуют
1614	794510.38	1324125.58	данные отсутствуют	данные отсутствуют
1615	794516.74	1324131.62	данные отсутствуют	данные отсутствуют
1615	794516.74	1324131.62	данные отсутствуют	данные отсутствуют
1615	794516.74	1324131.62	данные отсутствуют	данные отсутствуют
1615	794516.74	1324131.62	данные отсутствуют	данные отсутствуют
1616	794529.51	1324143.73	данные отсутствуют	данные отсутствуют
1616	794529.51	1324143.73	данные отсутствуют	данные отсутствуют
1616	794529.51	1324143.73	данные отсутствуют	данные отсутствуют
1617	794550.85	1324162.41	данные отсутствуют	данные отсутствуют
1617	794550.85	1324162.41	данные отсутствуют	данные отсутствуют
Государственный регистратор				ФГИС ЕГРН
полное наименование должности			подпись	инициалы, фамилия

М.П.

Земельный участок			
(вид объекта недвижимости)			
Лист № ____ Раздела 4.2	Всего листов раздела 4.2 : ____	Всего разделов: ____	Всего листов выписки: ____
30.09.2021 № 99/2021/420885476			
Кадастровый номер:		02:17:000000:195 (единое землепользование)	

Номер точки	Координаты, м		Описание закрепления на местности	Средняя квадратическая погрешность определения координат характерных точек границы части земельного участка, м
	X	Y		
1	2	3	4	5
1617	794550.85	1324162.41	данные отсутствуют	данные отсутствуют
1618	794557.46	1324165.72	данные отсутствуют	данные отсутствуют
1618	794557.46	1324165.72	данные отсутствуют	данные отсутствуют
1618	794557.46	1324165.72	данные отсутствуют	данные отсутствуют
1619	794574.66	1324170.08	данные отсутствуют	данные отсутствуют
1619	794574.66	1324170.08	данные отсутствуют	данные отсутствуют
1620	794592.41	1324182.37	данные отсутствуют	данные отсутствуют
1620	794592.41	1324182.37	данные отсутствуют	данные отсутствуют
1621	794600.49	1324190.7	данные отсутствуют	данные отсутствуют
1621	794600.49	1324190.7	данные отсутствуют	данные отсутствуют
1622	794619.17	1324208.31	данные отсутствуют	данные отсутствуют
1622	794619.17	1324208.31	данные отсутствуют	данные отсутствуют
1623	794625.52	1324218.46	данные отсутствуют	данные отсутствуют
1623	794625.52	1324218.46	данные отсутствуют	данные отсутствуют
1624	794626.86	1324224.49	данные отсутствуют	данные отсутствуют
1624	794626.86	1324224.49	данные отсутствуют	данные отсутствуют
1625	794626.11	1324232.33	данные отсутствуют	данные отсутствуют

Государственный регистратор		ФГИС ЕГРН
полное наименование должности	подпись	инициалы, фамилия

М.П.

Земельный участок			
(вид объекта недвижимости)			
Лист № ____ Раздела 4.2	Всего листов раздела 4.2 : ____	Всего разделов: ____	Всего листов выписки: ____
30.09.2021 № 99/2021/420885476			
Кадастровый номер:		02:17:000000:195 (единое землепользование)	

Номер точки	Координаты, м		Описание закрепления на местности	Средняя квадратическая погрешность определения координат характерных точек границы части земельного участка, м
	X	Y		
1	2	3	4	5
1625	794626.11	1324232.33	данные отсутствуют	данные отсутствуют
1626	794629.31	1324253.14	данные отсутствуют	данные отсутствуют
1626	794629.31	1324253.14	данные отсутствуют	данные отсутствуют
1627	794634.65	1324262.75	данные отсутствуют	данные отсутствуют
1627	794634.65	1324262.75	данные отсутствуют	данные отсутствуют
1628	794635.54	1324263.57	данные отсутствуют	данные отсутствуют
1628	794635.54	1324263.57	данные отсутствуют	данные отсутствуют
1629	794689.82	1324470.99	данные отсутствуют	данные отсутствуют
1630	794684.24	1324471.54	данные отсутствуют	данные отсутствуют
1631	794667.74	1324470.87	данные отсутствуют	данные отсутствуют
1632	794651.57	1324467.5	данные отсутствуют	данные отсутствуют
1633	794636.18	1324461.51	данные отсутствуют	данные отсутствуют
1634	794621.99	1324453.07	данные отсутствуют	данные отсутствуют
1635	794606.21	1324324.38	данные отсутствуют	данные отсутствуют
1636	794445.41	1324103.98	данные отсутствуют	данные отсутствуют
1637	794445.42	1324102.08	данные отсутствуют	данные отсутствуют
1638	794448.35	1324082.64	данные отсутствуют	данные отсутствуют

Государственный регистратор		ФГИС ЕГРН
полное наименование должности	подпись	инициалы, фамилия

М.П.

Земельный участок				
(вид объекта недвижимости)				
Лист № ____ Раздела 4.2		Всего листов раздела 4.2 : ____		Всего разделов: ____
30.09.2021 № 99/2021/420885476				
Кадастровый номер:			02:17:000000:195 (единое землепользование)	
Номер точки	Координаты, м		Описание закрепления на местности	Средняя квадратическая погрешность определения координат характерных точек границы части земельного участка, м
	X	Y		
1	2	3	4	5
1639	794675.32	1324421.26	данные отсутствуют	данные отсутствуют
1640	794673.88	1324421.26	данные отсутствуют	данные отсутствуют
1641	794661.89	1324418.23	данные отсутствуют	данные отсутствуют
1642	794651	1324412.35	данные отсутствуют	данные отсутствуют
1643	794641.89	1324403.98	данные отсутствуют	данные отсутствуют
1644	794635.12	1324393.64	данные отсутствуют	данные отсутствуют
1645	794631.09	1324381.94	данные отсутствуют	данные отсутствуют
1646	794627.54	1324365.88	данные отсутствуют	данные отсутствуют
1647	794625.32	1324354.05	данные отсутствуют	данные отсутствуют
1648	794618.98	1324343.79	данные отсутствуют	данные отсутствуют
1649	794607.67	1324327.37	данные отсутствуют	данные отсутствуют
1650	794137.52	1323961.63	данные отсутствуют	данные отсутствуют
1651	794137.18	1323961.51	данные отсутствуют	данные отсутствуют
1652	794135.38	1323962.18	данные отсутствуют	данные отсутствуют
1653	793911.03	1324053.97	данные отсутствуют	данные отсутствуют
1654	793907.69	1324054.86	данные отсутствуют	данные отсутствуют
1655	793885.27	1324060.18	данные отсутствуют	данные отсутствуют
Государственный регистратор				ФГИС ЕГРН
полное наименование должности			подпись	инициалы, фамилия

М.П.

Раздел 4.2

Выписка из Единого государственного реестра недвижимости об объекте недвижимости
Сведения о частях земельного участка

Земельный участок				
(вид объекта недвижимости)				
Лист № ____ Раздела 4.2		Всего листов раздела 4.2 : ____		Всего разделов: ____
30.09.2021 № 99/2021/420885476				
Кадастровый номер:			02:17:000000:195 (единое землепользование)	
Номер точки	Координаты, м		Описание закрепления на местности	Средняя квадратическая погрешность определения координат характерных точек границы части земельного участка, м
	X	Y		
1	2	3	4	5
1656	793870.82	1324063.97	данные отсутствуют	данные отсутствуют
1657	793859.3	1324073.02	данные отсутствуют	данные отсутствуют
1658	793849.35	1324079.71	данные отсутствуют	данные отсутствуют
1659	793832.97	1324090.63	данные отсутствуют	данные отсутствуют
1660	793822.33	1324096.81	данные отсутствуют	данные отсутствуют
1661	793807.73	1324104.71	данные отсутствуют	данные отсутствуют
1662	793792.8	1324111.78	данные отсутствуют	данные отсутствуют
1663	793780.32	1324115.62	данные отсутствуют	данные отсутствуют
1664	793767.02	1324121.36	данные отсутствуют	данные отсутствуют
1665	793751.35	1324126.61	данные отсутствуют	данные отсутствуют
1666	793730.97	1324132.06	данные отсутствуют	данные отсутствуют
1667	793721.71	1324136.05	данные отсутствуют	данные отсутствуют
1668	794537.72	1324177.25	данные отсутствуют	данные отсутствуют
1669	794281.13	1323949.38	данные отсутствуют	данные отсутствуют
1670	794299.97	1323965.09	данные отсутствуют	данные отсутствуют
1671	794299.08	1323964.66	данные отсутствуют	данные отсутствуют
1672	794285.57	1323953.93	данные отсутствуют	данные отсутствуют
Государственный регистратор				ФГИС ЕГРН
полное наименование должности			подпись	инициалы, фамилия

М.П.

Земельный участок				
(вид объекта недвижимости)				
Лист № ____ Раздела 4.2		Всего листов раздела 4.2 : ____		Всего разделов: ____
30.09.2021 № 99/2021/420885476				
Кадастровый номер:			02:17:000000:195 (единое землепользование)	
Номер точки	Координаты, м		Описание закрепления на местности	Средняя квадратическая погрешность определения координат характерных точек границы части земельного участка, м
	X	Y		
1	2	3	4	5
1673	793962.86	1323988.99	данные отсутствуют	данные отсутствуют
1674	794076.34	1323943.74	данные отсутствуют	данные отсутствуют
1675	794067.2	1323951.13	данные отсутствуют	данные отсутствуют
1676	794056.5	1323957.33	данные отсутствуют	данные отсутствуют
1677	794033.19	1323963.53	данные отсутствуют	данные отсутствуют
1678	794020.76	1323968.82	данные отсутствуют	данные отсутствуют
1679	794009.81	1323974.57	данные отсутствуют	данные отсутствуют
1680	793991.93	1323980.07	данные отсутствуют	данные отсутствуют
1681	793981.59	1323984.37	данные отсутствуют	данные отсутствуют
1682	794480.32	1324131.68	данные отсутствуют	данные отсутствуют
1683	794441.78	1324101.09	данные отсутствуют	данные отсутствуют
1684	794440.95	1324099.66	данные отсутствуют	данные отсутствуют
1685	794437.9	1324089.62	данные отсутствуют	данные отсутствуют
1686	794434.44	1324073.01	данные отсутствуют	данные отсутствуют
1687	794501.78	1324135.26	данные отсутствуют	данные отсутствуют
1688	794489.43	1324134.54	данные отсутствуют	данные отсутствуют

Государственный регистратор		ФГИС ЕГРН
полное наименование должности	подпись	инициалы, фамилия

М.П.

Земельный участок				
(вид объекта недвижимости)				
Лист № ____ Раздела 4.2		Всего листов раздела 4.2 : ____		Всего разделов: ____
30.09.2021 № 99/2021/420885476				
Кадастровый номер:			02:17:000000:195 (единое землепользование)	
Сведения о характерных точках границы части (частей) земельного участка				
Учетный номер части: 7				
Система координат: МСК-05				
Зона №				
Номер точки	Координаты, м		Описание закрепления на местности	Средняя квадратическая погрешность определения координат характерных точек границы части земельного участка, м
	X	Y		
1	2	3	4	5
1	794300.19	1325153.46	данные отсутствуют	данные отсутствуют
1	794300.19	1325153.46	данные отсутствуют	данные отсутствуют
2	794309.63	1325182.17	данные отсутствуют	данные отсутствуют
3	794183.81	1325273.53	данные отсутствуют	данные отсутствуют
14	794171.03	1325285.06	данные отсутствуют	данные отсутствуют
15	793773.64	1325579.2	данные отсутствуют	данные отсутствуют
16	793731.31	1325608.63	данные отсутствуют	данные отсутствуют
17	793684.85	1325624.11	данные отсутствуют	данные отсутствуют
18	793656.15	1325627.52	данные отсутствуют	данные отсутствуют
19	793622.15	1325627.69	данные отсутствуют	данные отсутствуют
20	793651.35	1325610.1	данные отсутствуют	данные отсутствуют
20	793651.35	1325610.1	данные отсутствуют	данные отсутствуют
21	793673.06	1325588.72	данные отсутствуют	данные отсутствуют
22	793671.93	1325585.25	данные отсутствуют	данные отсутствуют
23	793685.92	1325581.14	данные отсутствуют	данные отсутствуют
24	793711.49	1325565.01	данные отсутствуют	данные отсутствуют

Государственный регистратор		ФГИС ЕГРН
полное наименование должности	подпись	инициалы, фамилия

М.П.

Земельный участок			
(вид объекта недвижимости)			
Лист № ____ Раздела 4.2	Всего листов раздела 4.2 : ____	Всего разделов: ____	Всего листов выписки: ____
30.09.2021 № 99/2021/420885476			
Кадастровый номер:		02:17:000000:195 (единое землепользование)	

Номер точки	Координаты, м		Описание закрепления на местности	Средняя квадратическая погрешность определения координат характерных точек границы части земельного участка, м
	X	Y		
1	2	3	4	5
25	793773.69	1325547.87	данные отсутствуют	данные отсутствуют
25	793773.69	1325547.87	данные отсутствуют	данные отсутствуют
26	794174.41	1325239.22	данные отсутствуют	данные отсутствуют
26	794174.41	1325239.22	данные отсутствуют	данные отсутствуют
27	793420.76	1325502.24	данные отсутствуют	данные отсутствуют
27	793420.76	1325502.24	данные отсутствуют	данные отсутствуют
28	793406.61	1325504.75	данные отсутствуют	данные отсутствуют
42	793246.32	1327292.14	данные отсутствуют	данные отсутствуют
42	793246.32	1327292.14	данные отсутствуют	данные отсутствуют
43	793250.44	1327288.85	данные отсутствуют	данные отсутствуют
44	793276.87	1327282.26	данные отсутствуют	данные отсутствуют
45	793284.8	1327267.76	данные отсутствуют	данные отсутствуют
46	793323.12	1327247.98	данные отсутствуют	данные отсутствуют
52	793386.7	1327234.67	данные отсутствуют	данные отсутствуют
53	793423.7	1327238.9	данные отсутствуют	данные отсутствуют
54	793427.4	1327228.86	данные отсутствуют	данные отсутствуют
55	793480.26	1327224.66	данные отсутствуют	данные отсутствуют
Государственный регистратор				ФГИС ЕГРН
полное наименование должности			подпись	инициалы, фамилия

М.П.

Раздел 4.2

Выписка из Единого государственного реестра недвижимости об объекте недвижимости
Сведения о частях земельного участка

Земельный участок			
(вид объекта недвижимости)			
Лист № ____ Раздела 4.2	Всего листов раздела 4.2 : ____	Всего разделов: ____	Всего листов выписки: ____
30.09.2021 № 99/2021/420885476			
Кадастровый номер:		02:17:000000:195 (единое землепользование)	

Номер точки	Координаты, м		Описание закрепления на местности	Средняя квадратическая погрешность определения координат характерных точек границы части земельного участка, м
	X	Y		
1	2	3	4	5
56	793514.94	1327233.72	данные отсутствуют	данные отсутствуют
57	793523.92	1327232.08	данные отсутствуют	данные отсутствуют
58	793524.86	1327231.31	данные отсутствуют	данные отсутствуют
59	793541.06	1327200.38	данные отсутствуют	данные отсутствуют
60	793574.36	1327187.74	данные отсутствуют	данные отсутствуют
61	793579.12	1327165.06	данные отсутствуют	данные отсутствуют
62	793601.32	1327160.3	данные отсутствуют	данные отсутствуют
63	793605.04	1327148.18	данные отсутствуют	данные отсутствуют
64	793619.3	1327142.38	данные отсутствуют	данные отсутствуют
65	793625.64	1327131.84	данные отсутствуют	данные отсутствуют
66	793640.44	1327132.35	данные отсутствуют	данные отсутствуют
67	793700.71	1327098.88	данные отсутствуют	данные отсутствуют
68	793711.66	1327100.06	данные отсутствуют	данные отсутствуют
69	793728.79	1327090.7	данные отсутствуют	данные отсутствуют
70	793759.17	1327046.85	данные отсутствуют	данные отсутствуют
71	793803.03	1327019.86	данные отсутствуют	данные отсутствуют
73	793877.28	1326935.47	данные отсутствуют	данные отсутствуют
Государственный регистратор				ФГИС ЕГРН
полное наименование должности			подпись	инициалы, фамилия

М.П.

Земельный участок				
(вид объекта недвижимости)				
Лист № ____ Раздела 4.2		Всего листов раздела 4.2 : ____		Всего разделов: ____
30.09.2021 № 99/2021/420885476				
Кадастровый номер:			02:17:000000:195 (единое землепользование)	
Номер точки	Координаты, м		Описание закрепления на местности	Средняя квадратическая погрешность определения координат характерных точек границы части земельного участка, м
	X	Y		
1	2	3	4	5
74	793924.53	1326908.48	данные отсутствуют	данные отсутствуют
75	793968.43	1326841.5	данные отсутствуют	данные отсутствуют
76	793964.19	1326810.61	данные отсутствуют	данные отсутствуют
77	793964.13	1326810.14	данные отсутствуют	данные отсутствуют
78	793907.42	1326897.69	данные отсутствуют	данные отсутствуют
79	793821.87	1326979.22	данные отсутствуют	данные отсутствуют
80	793753.6	1327039.88	данные отсутствуют	данные отсутствуют
81	793683.97	1327096.98	данные отсутствуют	данные отсутствуют
82	793609.49	1327132.22	данные отсутствуют	данные отсутствуют
83	793507.83	1327208.71	данные отсутствуют	данные отсутствуют
84	793440.4	1327219.6	данные отсутствуют	данные отсутствуют
85	793321.74	1327245.3	данные отсутствуют	данные отсутствуют
86	793283.57	1327267.87	данные отсутствуют	данные отсутствуют
87	793276.36	1327280.92	данные отсутствуют	данные отсутствуют
88	793249.99	1327287.72	данные отсутствуют	данные отсутствуют
89	793246.17	1327289.98	данные отсутствуют	данные отсутствуют
105	793496.66	1325676.51	данные отсутствуют	данные отсутствуют
Государственный регистратор				ФГИС ЕГРН
полное наименование должности			подпись	инициалы, фамилия

М.П.

Раздел 4.2

Выписка из Единого государственного реестра недвижимости об объекте недвижимости
Сведения о частях земельного участка

Земельный участок				
(вид объекта недвижимости)				
Лист № ____ Раздела 4.2		Всего листов раздела 4.2 : ____		Всего разделов: ____
30.09.2021 № 99/2021/420885476				
Кадастровый номер:			02:17:000000:195 (единое землепользование)	
Номер точки	Координаты, м		Описание закрепления на местности	Средняя квадратическая погрешность определения координат характерных точек границы части земельного участка, м
	X	Y		
1	2	3	4	5
106	793639.62	1325593.34	данные отсутствуют	данные отсутствуют
107	793647.53	1325585.2	данные отсутствуют	данные отсутствуют
108	793590.81	1325584.98	данные отсутствуют	данные отсутствуют
108	793590.81	1325584.98	данные отсутствуют	данные отсутствуют
109	793562.25	1325578.7	данные отсутствуют	данные отсутствуют
109	793562.25	1325578.7	данные отсутствуют	данные отсутствуют
110	793523.74	1325564.03	данные отсутствуют	данные отсутствуют
110	793523.74	1325564.03	данные отсутствуют	данные отсутствуют
111	793481.38	1325542.88	данные отсутствуют	данные отсутствуют
112	793457.6	1325528.98	данные отсутствуют	данные отсутствуют
113	793423.46	1325506.58	данные отсутствуют	данные отсутствуют
113	793423.46	1325506.58	данные отсутствуют	данные отсутствуют
130	791562.31	1327545.72	данные отсутствуют	данные отсутствуют
131	791618.26	1327618.02	данные отсутствуют	данные отсутствуют
132	791690.3	1327710.01	данные отсутствуют	данные отсутствуют
133	791765.58	1327806.4	данные отсутствуют	данные отсутствуют
134	791840.47	1327897.07	данные отсутствуют	данные отсутствуют
Государственный регистратор				ФГИС ЕГРН
полное наименование должности			подпись	инициалы, фамилия

М.П.

Земельный участок				
(вид объекта недвижимости)				
Лист № ____ Раздела 4.2		Всего листов раздела 4.2 : ____		Всего разделов: ____
30.09.2021 № 99/2021/420885476				
Кадастровый номер:			02:17:000000:195 (единое землепользование)	
Номер точки	Координаты, м		Описание закрепления на местности	Средняя квадратическая погрешность определения координат характерных точек границы части земельного участка, м
	X	Y		
1	2	3	4	5
135	791857.36	1327926.12	данные отсутствуют	данные отсутствуют
136	791865.74	1327944.39	данные отсутствуют	данные отсутствуют
137	791871.48	1327964.55	данные отсутствуют	данные отсутствуют
138	791895.79	1328082.82	данные отсутствуют	данные отсутствуют
139	791913.73	1328176.09	данные отсутствуют	данные отсутствуют
139	791913.73	1328176.09	данные отсутствуют	данные отсутствуют
140	791933.43	1328279.13	данные отсутствуют	данные отсутствуют
140	791933.43	1328279.13	данные отсутствуют	данные отсутствуют
141	791960.47	1328294.59	данные отсутствуют	данные отсутствуют
142	791962.48	1328295.39	данные отсутствуют	данные отсутствуют
142	791962.48	1328295.39	данные отсутствуют	данные отсутствуют
143	791974.97	1328300.4	данные отсутствуют	данные отсутствуют
143	791974.97	1328300.4	данные отсутствуют	данные отсутствуют
144	791986.24	1328306.64	данные отсутствуют	данные отсутствуют
144	791986.24	1328306.64	данные отсутствуют	данные отсутствуют
145	791986.28	1328306.67	данные отсутствуют	данные отсутствуют
145	791986.28	1328306.67	данные отсутствуют	данные отсутствуют
Государственный регистратор				ФГИС ЕГРН
полное наименование должности			подпись	инициалы, фамилия

М.П.

Раздел 4.2

Выписка из Единого государственного реестра недвижимости об объекте недвижимости
Сведения о частях земельного участка

Земельный участок				
(вид объекта недвижимости)				
Лист № ____ Раздела 4.2		Всего листов раздела 4.2 : ____		Всего разделов: ____
30.09.2021 № 99/2021/420885476				
Кадастровый номер:			02:17:000000:195 (единое землепользование)	
Номер точки	Координаты, м		Описание закрепления на местности	Средняя квадратическая погрешность определения координат характерных точек границы части земельного участка, м
	X	Y		
1	2	3	4	5
146	791988.72	1328310.74	данные отсутствуют	данные отсутствуют
146	791988.72	1328310.74	данные отсутствуют	данные отсутствуют
147	791997.54	1328315.78	данные отсутствуют	данные отсутствуют
148	792081.91	1328349.5	данные отсутствуют	данные отсутствуют
149	792125.78	1328359.63	данные отсутствуют	данные отсутствуют
150	792138.98	1328369.69	данные отсутствуют	данные отсутствуют
151	792139.37	1328369.78	данные отсутствуют	данные отсутствуют
152	792139.4	1328369.79	данные отсутствуют	данные отсутствуют
153	792163.15	1328383.54	данные отсутствуют	данные отсутствуют
154	792185.65	1328397.3	данные отсутствуют	данные отсутствуют
155	792185.68	1328397.34	данные отсутствуют	данные отсутствуют
156	792185.69	1328397.36	данные отсутствуют	данные отсутствуют
157	792187.56	1328406.7	данные отсутствуют	данные отсутствуют
158	792196.65	1328413.63	данные отсутствуют	данные отсутствуют
159	792250.64	1328413.63	данные отсутствуют	данные отсутствуют
160	792291.14	1328403.5	данные отсутствуют	данные отсутствуют
161	792331.64	1328356.26	данные отсутствуют	данные отсутствуют
Государственный регистратор				ФГИС ЕГРН
полное наименование должности			подпись	инициалы, фамилия

М.П.

Земельный участок				
(вид объекта недвижимости)				
Лист № ____ Раздела 4.2		Всего листов раздела 4.2 : ____		Всего разделов: ____
30.09.2021 № 99/2021/420885476				
Кадастровый номер:			02:17:000000:195 (единое землепользование)	
Номер точки	Координаты, м		Описание закрепления на местности	Средняя квадратическая погрешность определения координат характерных точек границы части земельного участка, м
	X	Y		
1	2	3	4	5
163	792338.05	1328344.89	данные отсутствуют	данные отсутствуют
164	792338.04	1328344.86	данные отсутствуют	данные отсутствуют
165	792338.05	1328344.82	данные отсутствуют	данные отсутствуют
166	792338.09	1328344.78	данные отсутствуют	данные отсутствуют
167	792338.12	1328344.77	данные отсутствуют	данные отсутствуют
168	792349.61	1328343.69	данные отсутствуют	данные отсутствуют
169	792365.39	1328332.64	данные отсутствуют	данные отсутствуют
170	792378.89	1328312.38	данные отсутствуют	данные отсутствуют
171	792375.61	1328298.44	данные отсутствуют	данные отсутствуют
177	792365.39	1328255.02	данные отсутствуют	данные отсутствуют
178	792372.84	1328227.69	данные отсутствуют	данные отсутствуют
179	792369.96	1328225.53	данные отсутствуют	данные отсутствуют
180	792369.93	1328225.5	данные отсутствуют	данные отсутствуют
181	792369.92	1328225.46	данные отсутствуют	данные отсутствуют
182	792369.92	1328225.44	данные отсутствуют	данные отсутствуют
183	792373.05	1328212.94	данные отсутствуют	данные отсутствуют
184	792373.06	1328212.92	данные отсутствуют	данные отсутствуют
Государственный регистратор				ФГИС ЕГРН
полное наименование должности			подпись	инициалы, фамилия

М.П.

Земельный участок				
(вид объекта недвижимости)				
Лист № ____ Раздела 4.2		Всего листов раздела 4.2 : ____		Всего разделов: ____
30.09.2021 № 99/2021/420885476				
Кадастровый номер:			02:17:000000:195 (единое землепользование)	
Номер точки	Координаты, м		Описание закрепления на местности	Средняя квадратическая погрешность определения координат характерных точек границы части земельного участка, м
	X	Y		
1	2	3	4	5
185	792373.07	1328212.91	данные отсутствуют	данные отсутствуют
186	792380.55	1328202.94	данные отсутствуют	данные отсутствуют
189	792382.42	1328177.31	данные отсутствуют	данные отсутствуют
190	792382.43	1328177.29	данные отсутствуют	данные отсутствуют
191	792382.47	1328177.25	данные отсутствуют	данные отсутствуют
192	792382.51	1328177.24	данные отсутствуют	данные отсутствуют
193	792389.73	1328177.6	данные отсутствуют	данные отсутствуют
194	792395.76	1328160.51	данные отсутствуют	данные отсутствуют
195	792443.01	1328120.03	данные отсутствуют	данные отсутствуют
196	792470.01	1328099.78	данные отсутствуют	данные отсутствуют
197	792473.38	1328032.27	данные отсутствуют	данные отсутствуют
198	792459.49	1328024.29	данные отсутствуют	данные отсутствуют
199	792483.66	1327992.42	данные отсутствуют	данные отсутствуют
200	792478.22	1327950.8	данные отсутствуют	данные отсутствуют
201	792476.63	1327903.87	данные отсутствуют	данные отсутствуют
202	792493.55	1327875.39	данные отсутствуют	данные отсутствуют
203	792527.39	1327865.9	данные отсутствуют	данные отсутствуют
Государственный регистратор				ФГИС ЕГРН
полное наименование должности			подпись	инициалы, фамилия

М.П.

Земельный участок				
(вид объекта недвижимости)				
Лист № ____ Раздела <u>4.2</u>		Всего листов раздела <u>4.2</u> : ____		Всего разделов: ____
30.09.2021 № 99/2021/420885476				
Кадастровый номер:			02:17:000000:195 (единое землепользование)	
Номер точки	Координаты, м		Описание закрепления на местности	Средняя квадратическая погрешность определения координат характерных точек границы части земельного участка, м
	X	Y		
1	2	3	4	5
204	792540.6	1327863.26	данные отсутствуют	данные отсутствуют
205	792551.17	1327852.19	данные отсутствуют	данные отсутствуют
206	792567.82	1327817.38	данные отсутствуют	данные отсутствуют
207	792575.49	1327779.94	данные отсутствуют	данные отсутствуют
208	792570.73	1327764.66	данные отсутствуют	данные отсутствуют
209	792551.43	1327756.74	данные отсутствуют	данные отсутствуют
210	792546.16	1327746.72	данные отсутствуют	данные отсутствуют
211	792551.7	1327722.46	данные отсутствуют	данные отсутствуют
212	792548.2	1327683.62	данные отсутствуют	данные отсутствуют
213	792832.81	1327508.22	данные отсутствуют	данные отсутствуют
214	792873.78	1327496.35	данные отсутствуют	данные отсутствуют
215	792946.46	1327471.31	данные отсутствуют	данные отсутствуют
216	793017.17	1327470.38	данные отсутствуют	данные отсутствуют
217	793032.5	1327481.47	данные отсутствуют	данные отсутствуют
218	793047.3	1327465.65	данные отсутствуют	данные отсутствуют
219	793068.98	1327455.1	данные отсутствуют	данные отсутствуют
220	793109.68	1327412.38	данные отсутствуют	данные отсутствуют
Государственный регистратор				ФГИС ЕГРН
полное наименование должности			подпись	инициалы, фамилия

М.П.

Раздел 4.2

Выписка из Единого государственного реестра недвижимости об объекте недвижимости
Сведения о частях земельного участка

Земельный участок				
(вид объекта недвижимости)				
Лист № ____ Раздела <u>4.2</u>		Всего листов раздела <u>4.2</u> : ____		Всего разделов: ____
30.09.2021 № 99/2021/420885476				
Кадастровый номер:			02:17:000000:195 (единое землепользование)	
Номер точки	Координаты, м		Описание закрепления на местности	Средняя квадратическая погрешность определения координат характерных точек границы части земельного участка, м
	X	Y		
1	2	3	4	5
221	793118.67	1327398.14	данные отсутствуют	данные отсутствуют
222	793131.36	1327395.5	данные отсутствуют	данные отсутствуют
223	793166.78	1327397.62	данные отсутствуют	данные отсутствуют
224	793163.61	1327382.34	данные отсутствуют	данные отсутствуют
230	792346.32	1328155.41	данные отсутствуют	данные отсутствуют
231	792313.52	1328348.52	данные отсутствуют	данные отсутствуют
232	792247.25	1328388.23	данные отсутствуют	данные отсутствуют
233	791969.66	1328259.45	данные отсутствуют	данные отсутствуют
233	791969.66	1328259.45	данные отсутствуют	данные отсутствуют
234	791872.37	1327924.62	данные отсутствуют	данные отсутствуют
235	791570.89	1327543.65	данные отсутствуют	данные отсутствуют
245	791300.24	1326678.99	данные отсутствуют	данные отсутствуют
246	791290.52	1326766.67	данные отсутствуют	данные отсутствуют
247	791281.53	1326858.41	данные отсутствуют	данные отсутствуют
248	791274.03	1326965.53	данные отсутствуют	данные отсутствуют
249	791270.92	1327031.1	данные отсутствуют	данные отсутствуют
250	791264.76	1327129.2	данные отсутствуют	данные отсутствуют
Государственный регистратор				ФГИС ЕГРН
полное наименование должности			подпись	инициалы, фамилия

М.П.

Земельный участок				
(вид объекта недвижимости)				
Лист № ____ Раздела 4.2		Всего листов раздела 4.2 : ____		Всего разделов: ____
30.09.2021 № 99/2021/420885476				
Кадастровый номер:			02:17:000000:195 (единое землепользование)	
Номер точки	Координаты, м		Описание закрепления на местности	Средняя квадратическая погрешность определения координат характерных точек границы части земельного участка, м
	X	Y		
1	2	3	4	5
251	791264.7	1327155.64	данные отсутствуют	данные отсутствуют
252	791267.36	1327163.23	данные отсутствуют	данные отсутствуют
253	791274.46	1327173.18	данные отсутствуют	данные отсутствуют
254	791286.23	1327188.5	данные отсутствуют	данные отсутствуют
255	791355.89	1327281.59	данные отсутствуют	данные отсутствуют
256	791402.92	1327342.09	данные отсутствуют	данные отсутствуют
257	791459.79	1327414.55	данные отсутствуют	данные отсутствуют
263	791471.98	1327373.02	данные отсутствуют	данные отсутствуют
264	791454.54	1327406.64	данные отсутствуют	данные отсутствуют
265	791270.05	1327165.54	данные отсутствуют	данные отсутствуют
266	791269.33	1327141.57	данные отсутствуют	данные отсутствуют
267	791282.57	1327006.71	данные отсутствуют	данные отсутствуют
268	791301.89	1326767.4	данные отсутствуют	данные отсутствуют
269	791315.85	1326659.37	данные отсутствуют	данные отсутствуют
280	792315.73	1329275.92	данные отсутствуют	данные отсутствуют
281	792288.33	1329278.29	данные отсутствуют	данные отсутствуют
282	792303.1	1329304.75	данные отсутствуют	данные отсутствуют
Государственный регистратор				ФГИС ЕГРН
полное наименование должности			подпись	инициалы, фамилия

М.П.

Раздел 4.2

Выписка из Единого государственного реестра недвижимости об объекте недвижимости
Сведения о частях земельного участка

Земельный участок				
(вид объекта недвижимости)				
Лист № ____ Раздела 4.2		Всего листов раздела 4.2 : ____		Всего разделов: ____
30.09.2021 № 99/2021/420885476				
Кадастровый номер:			02:17:000000:195 (единое землепользование)	
Номер точки	Координаты, м		Описание закрепления на местности	Средняя квадратическая погрешность определения координат характерных точек границы части земельного участка, м
	X	Y		
1	2	3	4	5
283	792364.55	1329413.55	данные отсутствуют	данные отсутствуют
284	792418.17	1329510.1	данные отсутствуют	данные отсутствуют
285	792462.95	1329590.99	данные отсутствуют	данные отсутствуют
286	792505.72	1329667.09	данные отсутствуют	данные отсутствуют
287	792541.46	1329730.58	данные отсутствуют	данные отсутствуют
288	792586.81	1329809.44	данные отсутствуют	данные отсутствуют
289	792623.87	1329872.3	данные отсутствуют	данные отсутствуют
290	792652.3	1329922.8	данные отсутствуют	данные отсутствуют
291	792678.95	1329967.17	данные отсутствуют	данные отсутствуют
292	792717.53	1330033.52	данные отсутствуют	данные отсутствуют
293	792755.91	1330098.63	данные отсутствуют	данные отсутствуют
294	792791.79	1330159.78	данные отсутствуют	данные отсутствуют
295	792803.84	1330146.88	данные отсутствуют	данные отсутствуют
296	792670.9	1329937.4	данные отсутствуют	данные отсутствуют
297	792459.53	1329568.01	данные отсутствуют	данные отсутствуют
298	792301.63	1329277.37	данные отсутствуют	данные отсутствуют
308	790468.75	1327367.45	данные отсутствуют	данные отсутствуют
Государственный регистратор				ФГИС ЕГРН
полное наименование должности			подпись	инициалы, фамилия

М.П.

Земельный участок				
(вид объекта недвижимости)				
Лист № ____ Раздела 4.2		Всего листов раздела 4.2 : ____		Всего разделов: ____
30.09.2021 № 99/2021/420885476				
Кадастровый номер:			02:17:000000:195 (единое землепользование)	
Номер точки	Координаты, м		Описание закрепления на местности	Средняя квадратическая погрешность определения координат характерных точек границы части земельного участка, м
	X	Y		
1	2	3	4	5
309	790466.14	1327362.03	данные отсутствуют	данные отсутствуют
310	790466.64	1327364.65	данные отсутствуют	данные отсутствуют
312	790527.8	1327404.44	данные отсутствуют	данные отсутствуют
313	790539.53	1327417.56	данные отсутствуют	данные отсутствуют
314	790704.44	1327555.16	данные отсутствуют	данные отсутствуют
315	790763.25	1327483.85	данные отсутствуют	данные отсутствуют
316	790763.99	1327481.03	данные отсутствуют	данные отсутствуют
318	790766.71	1327474.58	данные отсутствуют	данные отсутствуют
319	790766.72	1327474.55	данные отсутствуют	данные отсутствуют
320	790769.63	1327471.43	данные отсутствуют	данные отсутствуют
321	790769.65	1327471.41	данные отсутствуют	данные отсутствуют
322	790769.7	1327471.4	данные отсутствуют	данные отсутствуют
323	790773.66	1327471.23	данные отсутствуют	данные отсутствуют
325	790883.45	1327473.66	данные отсутствуют	данные отсутствуют
326	790889.11	1327472.12	данные отсутствуют	данные отсутствуют
327	790889.13	1327472.12	данные отсутствуют	данные отсутствуют
329	790920.39	1327473.99	данные отсутствуют	данные отсутствуют
Государственный регистратор				ФГИС ЕГРН
полное наименование должности			подпись	инициалы, фамилия

М.П.

Земельный участок				
(вид объекта недвижимости)				
Лист № ____ Раздела 4.2		Всего листов раздела 4.2 : ____		Всего разделов: ____
30.09.2021 № 99/2021/420885476				
Кадастровый номер:			02:17:000000:195 (единое землепользование)	
Номер точки	Координаты, м		Описание закрепления на местности	Средняя квадратическая погрешность определения координат характерных точек границы части земельного участка, м
	X	Y		
1	2	3	4	5
331	790932.3	1327480.26	данные отсутствуют	данные отсутствуют
332	790932.32	1327480.27	данные отсутствуют	данные отсутствуют
333	790939.88	1327487.39	данные отсутствуют	данные отсутствуют
334	790962.64	1327492.93	данные отсутствуют	данные отсутствуют
335	791000.1	1327502.04	данные отсутствуют	данные отсутствуют
336	791070.97	1327598.45	данные отсутствуют	данные отсутствуют
337	791165.01	1327726.37	данные отсутствуют	данные отсутствуют
338	791190.96	1327718.43	данные отсутствуют	данные отсутствуют
339	791207.83	1327688.05	данные отсутствуют	данные отсутствуют
340	791211.1	1327667.35	данные отсутствуют	данные отсутствуют
340	791211.1	1327667.35	данные отсутствуют	данные отсутствуют
538	791480.2	1327440.76	данные отсутствуют	данные отсутствуют
539	791501.57	1327469.03	данные отсутствуют	данные отсутствуют
540	791524.41	1327499.65	данные отсутствуют	данные отсутствуют
541	791548.93	1327527.97	данные отсутствуют	данные отсутствуют
543	791551.75	1327524.69	данные отсутствуют	данные отсутствуют
544	791482.71	1327440.63	данные отсутствуют	данные отсутствуют
Государственный регистратор				ФГИС ЕГРН
полное наименование должности			подпись	инициалы, фамилия

М.П.

Земельный участок			
(вид объекта недвижимости)			
Лист № ____ Раздела 4.2	Всего листов раздела 4.2 : ____	Всего разделов: ____	Всего листов выписки: ____
30.09.2021 № 99/2021/420885476			
Кадастровый номер:		02:17:000000:195 (единое землепользование)	

Номер точки	Координаты, м		Описание закрепления на местности	Средняя квадратическая погрешность определения координат характерных точек границы части земельного участка, м
	X	Y		
1	2	3	4	5
606	791284.6	1326709.96	данные отсутствуют	данные отсутствуют
607	791283.88	1326718.45	данные отсутствуют	данные отсутствуют
608	791274.57	1326763.87	данные отсутствуют	данные отсутствуют
610	791257.38	1326965.41	данные отсутствуют	данные отсутствуют
610	791257.38	1326965.41	данные отсутствуют	данные отсутствуют
611	791254.43	1327030.15	данные отсутствуют	данные отсутствуют
611	791254.43	1327030.15	данные отсутствуют	данные отсутствуют
612	791249.41	1327129.85	данные отсутствуют	данные отсутствуют
612	791249.41	1327129.85	данные отсутствуют	данные отсутствуют
615	792404.2	1329530.7	данные отсутствуют	данные отсутствуют
616	792647.18	1329949.17	данные отсутствуют	данные отсутствуют
617	792746.15	1330120.37	данные отсутствуют	данные отсутствуют
618	792723.21	1330151.38	данные отсутствуют	данные отсутствуют
626	792266.38	1329280.04	данные отсутствуют	данные отсутствуют
627	792293.41	1329324.95	данные отсутствуют	данные отсутствуют
1070	794420.76	1325018.51	данные отсутствуют	данные отсутствуют
1071	794612.58	1324968.96	данные отсутствуют	данные отсутствуют

Государственный регистратор		ФГИС ЕГРН
полное наименование должности	подпись	инициалы, фамилия

М.П.

Земельный участок			
(вид объекта недвижимости)			
Лист № ____ Раздела 4.2	Всего листов раздела 4.2 : ____	Всего разделов: ____	Всего листов выписки: ____
30.09.2021 № 99/2021/420885476			
Кадастровый номер:		02:17:000000:195 (единое землепользование)	

Номер точки	Координаты, м		Описание закрепления на местности	Средняя квадратическая погрешность определения координат характерных точек границы части земельного участка, м
	X	Y		
1	2	3	4	5
1072	794828.29	1324952.15	данные отсутствуют	данные отсутствуют
1078	794616.16	1324427.73	данные отсутствуют	данные отсутствуют
1079	794604.18	1324303.25	данные отсутствуют	данные отсутствуют
1079	794604.18	1324303.25	данные отсутствуют	данные отсутствуют
1080	794572.52	1324204.87	данные отсутствуют	данные отсутствуют
1080	794572.52	1324204.87	данные отсутствуют	данные отсутствуют
1081	794234.75	1323936.76	данные отсутствуют	данные отсутствуют
1082	794130.56	1323963.41	данные отсутствуют	данные отсутствуют
1088	793684.12	1324110.19	данные отсутствуют	данные отсутствуют
1089	793687.42	1324102.76	данные отсутствуют	данные отсутствуют
1090	794071.29	1323944.2	данные отсутствуют	данные отсутствуют
1090	794071.29	1323944.2	данные отсутствуют	данные отсутствуют
1091	794254.88	1323927.51	данные отсутствуют	данные отсутствуют
1092	794405.09	1324052.69	данные отсутствуют	данные отсутствуют
1092	794405.09	1324052.69	данные отсутствуют	данные отсутствуют
1094	794655.44	1324353.11	данные отсутствуют	данные отсутствуют
1094	794655.44	1324353.11	данные отсутствуют	данные отсутствуют

Государственный регистратор		ФГИС ЕГРН
полное наименование должности	подпись	инициалы, фамилия

М.П.

Земельный участок				
(вид объекта недвижимости)				
Лист № ____ Раздела 4.2		Всего листов раздела 4.2 : ____		Всего разделов: ____
30.09.2021 № 99/2021/420885476				
Кадастровый номер:			02:17:000000:195 (единое землепользование)	
Номер точки	Координаты, м		Описание закрепления на местности	Средняя квадратическая погрешность определения координат характерных точек границы части земельного участка, м
	X	Y		
1	2	3	4	5
1095	794830.69	1324953.95	данные отсутствуют	данные отсутствуют
1096	794613.72	1324970.64	данные отсутствуют	данные отсутствуют
1097	794288.26	1325087.47	данные отсутствуют	данные отсутствуют
1225	791270.69	1326794.32	данные отсутствуют	данные отсутствуют
1226	791263	1326854.67	данные отсутствуют	данные отсутствуют
1226	791263	1326854.67	данные отсутствуют	данные отсутствуют
1227	791230.59	1327399	данные отсутствуют	данные отсутствуют
1228	791211.93	1327475.71	данные отсутствуют	данные отсутствуют
1229	791190.32	1327688.98	данные отсутствуют	данные отсутствуют
1230	791159.73	1327719.18	данные отсутствуют	данные отсутствуют
1231	791146.86	1327701.67	данные отсутствуют	данные отсутствуют
1232	791169.71	1327679.11	данные отсутствуют	данные отсутствуют
1233	791190.69	1327472.06	данные отсутствуют	данные отсутствуют
1234	791210.03	1327392.58	данные отсутствуют	данные отсутствуют
1235	790995.08	1327437.1	данные отсутствуют	данные отсутствуют
1236	790743.37	1327449.29	данные отсутствуют	данные отсутствуют
1237	790689.58	1327542.76	данные отсутствуют	данные отсутствуют
Государственный регистратор				ФГИС ЕГРН
полное наименование должности			подпись	инициалы, фамилия

М.П.

Раздел 4.2

Выписка из Единого государственного реестра недвижимости об объекте недвижимости
Сведения о частях земельного участка

Земельный участок				
(вид объекта недвижимости)				
Лист № ____ Раздела 4.2		Всего листов раздела 4.2 : ____		Всего разделов: ____
30.09.2021 № 99/2021/420885476				
Кадастровый номер:			02:17:000000:195 (единое землепользование)	
Номер точки	Координаты, м		Описание закрепления на местности	Средняя квадратическая погрешность определения координат характерных точек границы части земельного участка, м
	X	Y		
1	2	3	4	5
1238	790672.82	1327528.78	данные отсутствуют	данные отсутствуют
1239	790717.23	1327451.6	данные отсутствуют	данные отсутствуют
1240	790594.86	1327463.72	данные отсутствуют	данные отсутствуют
1241	790571.72	1327444.42	данные отсутствуют	данные отсутствуют
1242	790736.19	1327428.12	данные отсутствуют	данные отсутствуют
1243	790992.37	1327415.71	данные отсутствуют	данные отсутствуют
1244	791214.26	1327369.75	данные отсутствуют	данные отсутствуют
1245	791250.84	1326766.48	данные отсутствуют	данные отсутствуют
1246	791274.81	1326726.35	данные отсутствуют	данные отсутствуют
1247	794305.75	1325170.37	данные отсутствуют	данные отсутствуют
1248	793673.06	1325625.51	данные отсутствуют	данные отсутствуют
1249	793660.66	1325626.98	данные отсутствуют	данные отсутствуют
1250	793636.28	1325619.18	данные отсутствуют	данные отсутствуют
1251	793657.99	1325603.56	данные отсутствуют	данные отсутствуют
1252	793664.06	1325605.5	данные отсутствуют	данные отсутствуют
1253	793725.84	1325561.06	данные отсутствуют	данные отсутствуют
1254	793445.51	1325521.05	данные отсутствуют	данные отсутствуют
Государственный регистратор				ФГИС ЕГРН
полное наименование должности			подпись	инициалы, фамилия

М.П.

Земельный участок				
(вид объекта недвижимости)				
Лист № ____ Раздела 4.2		Всего листов раздела 4.2 : ____		Всего разделов: ____
30.09.2021 № 99/2021/420885476				
Кадастровый номер:			02:17:000000:195 (единое землепользование)	
Номер точки	Координаты, м		Описание закрепления на местности	Средняя квадратическая погрешность определения координат характерных точек границы части земельного участка, м
	X	Y		
1	2	3	4	5
1255	793454.92	1325538.5	данные отсутствуют	данные отсутствуют
1256	793504.28	1325554.31	данные отсутствуют	данные отсутствуют
1257	793600.12	1325585.02	данные отсутствуют	данные отсутствуют
1258	793634.82	1325596.13	данные отсутствуют	данные отсутствуют
1259	793609.8	1325610.69	данные отсутствуют	данные отсутствуют
1260	793459.37	1325562.5	данные отсутствуют	данные отсутствуют
1261	793501.17	1325673.88	данные отсутствуют	данные отсутствуют
1262	793484	1325689.33	данные отсутствуют	данные отсутствуют
1263	793435.81	1325560.91	данные отсутствуют	данные отсутствуют
1264	793436.2	1325555.18	данные отсутствуют	данные отсутствуют
1265	793360.93	1325531.95	данные отсутствуют	данные отсутствуют
1266	793217.49	1325682.55	данные отсутствуют	данные отсутствуют
1267	793052.93	1325847.53	данные отсутствуют	данные отсутствуют
1268	792790.45	1325810.06	данные отсутствуют	данные отсутствуют
1269	792813.49	1325791.63	данные отсутствуют	данные отсутствуют
1270	793045.31	1325824.73	данные отсутствуют	данные отсутствуют
1271	793202.09	1325667.55	данные отсутствуют	данные отсутствуют
Государственный регистратор				ФГИС ЕГРН
полное наименование должности			подпись	инициалы, фамилия

М.П.

Раздел 4.2

Земельный участок				
(вид объекта недвижимости)				
Лист № ____ Раздела 4.2		Всего листов раздела 4.2 : ____		Всего разделов: ____
30.09.2021 № 99/2021/420885476				
Кадастровый номер:			02:17:000000:195 (единое землепользование)	
Номер точки	Координаты, м		Описание закрепления на местности	Средняя квадратическая погрешность определения координат характерных точек границы части земельного участка, м
	X	Y		
1	2	3	4	5
1272	793354.55	1325507.48	данные отсутствуют	данные отсутствуют
1273	793425.58	1325529.4	данные отсутствуют	данные отсутствуют
1274	793411.79	1325503.83	данные отсутствуют	данные отсутствуют
1275	792706.71	1330147.66	данные отсутствуют	данные отсутствуют
1276	792696.78	1330132.51	данные отсутствуют	данные отсутствуют
1277	792695.27	1330130.05	данные отсутствуют	данные отсутствуют
1278	792658.94	1330066.94	данные отсутствуют	данные отсутствуют
1279	792565.39	1329904.87	данные отсутствуют	данные отсутствуют
1280	792565.29	1329904.7	данные отсутствуют	данные отсутствуют
1281	792529.29	1329841.76	данные отсутствуют	данные отсутствуют
1282	792481.9	1329759.58	данные отсутствуют	данные отсутствуют
1283	792481.81	1329759.41	данные отсутствуют	данные отсутствуют
1284	792446.42	1329697.48	данные отсутствуют	данные отсутствуют
1285	792446.29	1329697.25	данные отсутствуют	данные отсутствуют
1286	792404.53	1329623.27	данные отсутствуют	данные отсутствуют
1287	792404.48	1329623.18	данные отсутствуют	данные отсутствуют
1288	792358.93	1329542.11	данные отсутствуют	данные отсутствуют
Государственный регистратор				ФГИС ЕГРН
полное наименование должности			подпись	инициалы, фамилия

М.П.

Земельный участок				
(вид объекта недвижимости)				
Лист № ____ Раздела 4.2		Всего листов раздела 4.2 : ____		Всего разделов: ____
30.09.2021 № 99/2021/420885476				
Кадастровый номер:			02:17:000000:195 (единое землепользование)	
Номер точки	Координаты, м		Описание закрепления на местности	Средняя квадратическая погрешность определения координат характерных точек границы части земельного участка, м
	X	Y		
1	2	3	4	5
1289	792358.73	1329541.75	данные отсутствуют	данные отсутствуют
1290	792306.32	1329446.64	данные отсутствуют	данные отсутствуют
1291	792250.37	1329350.41	данные отсутствуют	данные отсутствуют
1292	792229.01	1329314.91	данные отсутствуют	данные отсутствуют
1293	791986.26	1328289.74	данные отсутствуют	данные отсутствуют
1294	791990.32	1328304.42	данные отсутствуют	данные отсутствуют
1295	791991.08	1328307.55	данные отсутствуют	данные отсутствуют
1296	791992.15	1328312.7	данные отсутствуют	данные отсутствуют
1297	791961.24	1328294.9	данные отсутствуют	данные отсутствуют
1298	791512.96	1327401.45	данные отсутствуют	данные отсутствуют
1299	791514.23	1327403.08	данные отсутствуют	данные отсутствуют
1300	791594.75	1327505.68	данные отсутствуют	данные отсутствуют
1301	791595.83	1327507.12	данные отсутствуют	данные отсутствуют
1302	791364.07	1326584.34	данные отсутствуют	данные отсутствуют
1303	791363.63	1326588.32	данные отсутствуют	данные отсутствуют
1304	791481.54	1327361.28	данные отсутствуют	данные отсутствуют
1305	791483.93	1327364.33	данные отсутствуют	данные отсутствуют
Государственный регистратор				ФГИС ЕГРН
полное наименование должности			подпись	инициалы, фамилия

М.П.

Раздел 4.2

Выписка из Единого государственного реестра недвижимости об объекте недвижимости
Сведения о частях земельного участка

Земельный участок				
(вид объекта недвижимости)				
Лист № ____ Раздела 4.2		Всего листов раздела 4.2 : ____		Всего разделов: ____
30.09.2021 № 99/2021/420885476				
Кадастровый номер:			02:17:000000:195 (единое землепользование)	
Номер точки	Координаты, м		Описание закрепления на местности	Средняя квадратическая погрешность определения координат характерных точек границы части земельного участка, м
	X	Y		
1	2	3	4	5
1306	791476	1327374.02	данные отсутствуют	данные отсутствуют
1307	791608.57	1327523.8	данные отсутствуют	данные отсутствуют
1308	791609.1	1327524.49	данные отсутствуют	данные отсутствуют
1309	791981.63	1328265.01	данные отсутствуют	данные отсутствуют
1310	791982.54	1328269.74	данные отсутствуют	данные отсутствуют
1311	791982.93	1328273.9	данные отсутствуют	данные отсутствуют
1312	791939.68	1328282.71	данные отсутствуют	данные отсутствуют
1313	791241.22	1327246.94	данные отсутствуют	данные отсутствуют
1314	791234.2	1327237.03	данные отсутствуют	данные отсутствуют
1315	791196.12	1327185.91	данные отсутствуют	данные отсутствуют
1316	791199.48	1327127.17	данные отсутствуют	данные отсутствуют
1317	791204.49	1327027.76	данные отсутствуют	данные отсутствуют
1318	791207.43	1326963.13	данные отсутствуют	данные отсутствуют
1319	791207.44	1326962.88	данные отсутствуют	данные отсутствуют
1320	791213.06	1326852.14	данные отсутствуют	данные отсутствуют
1321	791213.4	1326848.35	данные отсутствуют	данные отсутствуют
1322	791216.51	1326823.94	данные отсутствуют	данные отсутствуют
Государственный регистратор				ФГИС ЕГРН
полное наименование должности			подпись	инициалы, фамилия

М.П.

Земельный участок				
(вид объекта недвижимости)				
Лист № ____ Раздела 4.2		Всего листов раздела 4.2 : ____		Всего разделов: ____
30.09.2021 № 99/2021/420885476				
Кадастровый номер:			02:17:000000:195 (единое землепользование)	
Номер точки	Координаты, м		Описание закрепления на местности	Средняя квадратическая погрешность определения координат характерных точек границы части земельного участка, м
	X	Y		
1	2	3	4	5
1323	794189.65	1325283.56	данные отсутствуют	данные отсутствуют
1324	794187.63	1325284.96	данные отсутствуют	данные отсутствуют
1325	794176.23	1325293.21	данные отсутствуют	данные отсутствуют
1326	793575.25	1325630.79	данные отсутствуют	данные отсутствуют
1327	793552.84	1325625.45	данные отсутствуют	данные отсутствуют
1328	793548.97	1325624.36	данные отсутствуют	данные отсутствуют
1329	793548.26	1325624.13	данные отсутствуют	данные отсутствуют
1330	793528.73	1325617.46	данные отсутствуют	данные отсутствуют
1331	793524.2	1325615.66	данные отсутствуют	данные отсутствуют
1332	793503.91	1325606.44	данные отсутствуют	данные отсутствуют
1333	793502.84	1325605.94	данные отсутствуют	данные отсутствуют
1334	793453.62	1325582.15	данные отсутствуют	данные отсутствуют
1335	793449.68	1325580.02	данные отсутствуют	данные отсутствуют
1336	793417.43	1325560.7	данные отсутствуют	данные отсутствуют
1337	793413.74	1325558.26	данные отсутствуют	данные отсутствуют
1338	793411.12	1325556.22	данные отсутствуют	данные отсутствуют
1339	793391.79	1325540.11	данные отсутствуют	данные отсутствуют
Государственный регистратор				ФГИС ЕГРН
полное наименование должности			подпись	инициалы, фамилия

М.П.

Раздел 4.2

Земельный участок				
(вид объекта недвижимости)				
Лист № ____ Раздела 4.2		Всего листов раздела 4.2 : ____		Всего разделов: ____
30.09.2021 № 99/2021/420885476				
Кадастровый номер:			02:17:000000:195 (единое землепользование)	
Номер точки	Координаты, м		Описание закрепления на местности	Средняя квадратическая погрешность определения координат характерных точек границы части земельного участка, м
	X	Y		
1	2	3	4	5
1340	793383.35	1325531.09	данные отсутствуют	данные отсутствуют
1341	793381.91	1325528.99	данные отсутствуют	данные отсутствуют
1342	793369.72	1325510.28	данные отсутствуют	данные отсутствуют
1343	793368.09	1325507.6	данные отсутствуют	данные отсутствуют
1344	793358.12	1325489.97	данные отсутствуют	данные отсутствуют
1345	794277.24	1325081.54	данные отсутствуют	данные отсутствуют
1346	794321.22	1325050.85	данные отсутствуют	данные отсутствуют
1347	794322.6	1325049.91	данные отсутствуют	данные отсутствуют
1348	794395.16	1325002.81	данные отсутствуют	данные отсутствуют
1349	794396.62	1325002.05	данные отсутствуют	данные отсутствуют
1350	794820.98	1324926.96	данные отсутствуют	данные отсутствуют
1351	794822.76	1324926.75	данные отсутствуют	данные отсутствуют
1352	791147.63	1327579.87	данные отсутствуют	данные отсутствуют
1352	791147.63	1327579.87	данные отсутствуют	данные отсутствуют
1353	790920.42	1327474	данные отсутствуют	данные отсутствуют
1354	790907.9	1327472.5	данные отсутствуют	данные отсутствуют
1355	790907.51	1327468.58	данные отсутствуют	данные отсутствуют
Государственный регистратор				ФГИС ЕГРН
полное наименование должности			подпись	инициалы, фамилия

М.П.

Земельный участок				
(вид объекта недвижимости)				
Лист № ____ Раздела <u>4.2</u>		Всего листов раздела <u>4.2</u> : ____		Всего разделов: ____
30.09.2021 № 99/2021/420885476				
Кадастровый номер:			02:17:000000:195 (единое землепользование)	
Номер точки	Координаты, м		Описание закрепления на местности	Средняя квадратическая погрешность определения координат характерных точек границы части земельного участка, м
	X	Y		
1	2	3	4	5
1356	790903.55	1327464.38	данные отсутствуют	данные отсутствуют
1357	790895.18	1327463.54	данные отсутствуют	данные отсутствуют
1358	790892.98	1327463.17	данные отсутствуют	данные отсутствуют
1359	790887.09	1327460.53	данные отсутствуют	данные отсутствуют
1360	790880.1	1327461.31	данные отсутствуют	данные отсутствуют
1361	790875.66	1327464.44	данные отсутствуют	данные отсутствуют
1362	790872.82	1327466.93	данные отсутствуют	данные отсутствуют
1363	790862.72	1327467.22	данные отсутствуют	данные отсутствуют
1364	790861.09	1327468.22	данные отсутствуют	данные отсутствуют
1365	790790.34	1327451	данные отсутствуют	данные отсутствуют
1366	790764	1327481.02	данные отсутствуют	данные отсутствуют
1367	790467.63	1327375.62	данные отсутствуют	данные отсутствуют
1368	790467.56	1327375.3	данные отсутствуют	данные отсутствуют
1369	790565.38	1327335.24	данные отсутствуют	данные отсутствуют
1370	790565.44	1327337.41	данные отсутствуют	данные отсутствуют
1371	790566.77	1327348.47	данные отсутствуют	данные отсутствуют
1372	790573.37	1327363.6	данные отсутствуют	данные отсутствуют
Государственный регистратор				ФГИС ЕГРН
полное наименование должности			подпись	инициалы, фамилия

М.П.

Раздел 4.2

Выписка из Единого государственного реестра недвижимости об объекте недвижимости
Сведения о частях земельного участка

Земельный участок				
(вид объекта недвижимости)				
Лист № ____ Раздела <u>4.2</u>		Всего листов раздела <u>4.2</u> : ____		Всего разделов: ____
30.09.2021 № 99/2021/420885476				
Кадастровый номер:			02:17:000000:195 (единое землепользование)	
Номер точки	Координаты, м		Описание закрепления на местности	Средняя квадратическая погрешность определения координат характерных точек границы части земельного участка, м
	X	Y		
1	2	3	4	5
1373	790577.82	1327377.16	данные отсутствуют	данные отсутствуют
1374	790584.2	1327386.67	данные отсутствуют	данные отсутствуют
1375	790603.05	1327395.16	данные отсутствуют	данные отсутствуют
1376	790619.18	1327398.69	данные отсутствуют	данные отсутствуют
1377	790634.51	1327404.84	данные отсутствуют	данные отсутствуют
1378	790648.62	1327413.42	данные отсутствуют	данные отсутствуют
1379	790661.12	1327424.21	данные отсутствуют	данные отсутствуют
1380	790675.92	1327433.97	данные отсутствуют	данные отсутствуют
1381	790684.26	1327424.54	данные отсутствуют	данные отсутствуют
1382	790694.31	1327414.53	данные отсутствуют	данные отсутствуют
1383	790706.93	1327403.88	данные отсутствуют	данные отсутствуют
1384	790721.14	1327395.45	данные отсутствуют	данные отсутствуют
1385	790736.54	1327389.48	данные отсутствуют	данные отсутствуют
1386	790752.71	1327386.12	данные отсутствуют	данные отсутствуют
1387	790767.2	1327385.41	данные отсутствуют	данные отсутствуют
1388	790779.93	1327384.86	данные отсутствуют	данные отсутствуют
1389	790794.91	1327383.04	данные отсутствуют	данные отсутствуют
Государственный регистратор				ФГИС ЕГРН
полное наименование должности			подпись	инициалы, фамилия

М.П.

Земельный участок			
(вид объекта недвижимости)			
Лист № ____ Раздела 4.2	Всего листов раздела 4.2 : ____	Всего разделов: ____	Всего листов выписки: ____
30.09.2021 № 99/2021/420885476			
Кадастровый номер:		02:17:000000:195 (единое землепользование)	

Номер точки	Координаты, м		Описание закрепления на местности	Средняя квадратическая погрешность определения координат характерных точек границы части земельного участка, м
	X	Y		
1	2	3	4	5
1390	790810.61	1327381.87	данные отсутствуют	данные отсутствуют
1391	790825.36	1327374.46	данные отсутствуют	данные отсутствуют
1392	790844.31	1327367.93	данные отсутствуют	данные отсутствуют
1393	790860.17	1327363.32	данные отсутствуют	данные отсутствуют
1394	790876	1327361.15	данные отсутствуют	данные отсутствуют
1395	790892.51	1327360.68	данные отсутствуют	данные отсутствуют
1396	790908.87	1327362.93	данные отсутствуют	данные отсутствуют
1397	790921.72	1327366.04	данные отсутствуют	данные отсутствуют
1398	790937.66	1327370.38	данные отсутствуют	данные отсутствуют
1399	790952.66	1327377.27	данные отсутствуют	данные отсутствуют
1400	790966.33	1327386.54	данные отсутствуют	данные отсутствуют
1401	790976.32	1327392.42	данные отсутствуют	данные отсутствуют
1402	790987.8	1327399.14	данные отсутствуют	данные отсутствуют
1403	791001.92	1327409.15	данные отсутствуют	данные отсутствуют
1404	791013.87	1327420.55	данные отсутствуют	данные отсутствуют
1405	791023.11	1327432.29	данные отсутствуют	данные отсутствуют
1406	791035.17	1327444.32	данные отсутствуют	данные отсутствуют

Государственный регистратор		ФГИС ЕГРН
полное наименование должности	подпись	инициалы, фамилия

М.П.

Земельный участок			
(вид объекта недвижимости)			
Лист № ____ Раздела 4.2	Всего листов раздела 4.2 : ____	Всего разделов: ____	Всего листов выписки: ____
30.09.2021 № 99/2021/420885476			
Кадастровый номер:		02:17:000000:195 (единое землепользование)	

Номер точки	Координаты, м		Описание закрепления на местности	Средняя квадратическая погрешность определения координат характерных точек границы части земельного участка, м
	X	Y		
1	2	3	4	5
1407	791045.04	1327457.56	данные отсутствуют	данные отсутствуют
1408	791051.53	1327469.37	данные отсутствуют	данные отсутствуют
1409	791057.66	1327478.86	данные отсутствуют	данные отсутствуют
1410	791062.82	1327488.42	данные отсутствуют	данные отсутствуют
1411	791070.85	1327503.95	данные отсутствуют	данные отсутствуют
1412	791076.42	1327513.16	данные отсутствуют	данные отсутствуют
1413	791087.31	1327518.93	данные отсутствуют	данные отсутствуют
1414	791100.7	1327528.6	данные отсутствуют	данные отсутствуют
1415	791112.32	1327540.33	данные отсутствуют	данные отсутствуют
1416	791121.85	1327553.82	данные отсутствуют	данные отсутствуют
1417	791138.48	1327576.08	данные отсутствуют	данные отсутствуют
1418	790904.19	1327472.12	данные отсутствуют	данные отсутствуют
1419	790870.94	1327470.62	данные отсутствуют	данные отсутствуют
1420	790874.89	1327470.43	данные отсутствуют	данные отсутствуют
1421	790878.22	1327467.52	данные отсутствуют	данные отсутствуют
1422	790881.94	1327464.91	данные отсутствуют	данные отсутствуют
1423	790886.82	1327464.56	данные отсутствуют	данные отсутствуют

Государственный регистратор		ФГИС ЕГРН
полное наименование должности	подпись	инициалы, фамилия

М.П.

Земельный участок				
(вид объекта недвижимости)				
Лист № ____ Раздела 4.2		Всего листов раздела 4.2 : ____		Всего разделов: ____
30.09.2021 № 99/2021/420885476				
Кадастровый номер:			02:17:000000:195 (единое землепользование)	
Номер точки	Координаты, м		Описание закрепления на местности	Средняя квадратическая погрешность определения координат характерных точек границы части земельного участка, м
	X	Y		
1	2	3	4	5
1424	790892.02	1327467.06	данные отсутствуют	данные отсутствуют
1425	790894.71	1327467.51	данные отсутствуют	данные отсутствуют
1426	790902.28	1327468.27	данные отсутствуют	данные отсутствуют
1427	790903.91	1327470.45	данные отсутствуют	данные отсутствуют
1428	793212.15	1327243.79	данные отсутствуют	данные отсутствуют
1429	793832.37	1327012.47	данные отсутствуют	данные отсутствуют
1430	793829.74	1327014.74	данные отсутствуют	данные отсутствуют
1431	793828.23	1327016.69	данные отсутствуют	данные отсутствуют
1432	793747.77	1327063.3	данные отсутствуют	данные отсутствуют
1433	793732.48	1327067.99	данные отсутствуют	данные отсутствуют
1434	793730.75	1327069.08	данные отсутствуют	данные отсутствуют
1435	793728.88	1327072.74	данные отсутствуют	данные отсутствуют
1436	793725.4	1327078.25	данные отсутствуют	данные отсутствуют
1437	793722.73	1327078.27	данные отсутствуют	данные отсутствуют
1438	793720.96	1327076.29	данные отсутствуют	данные отсутствуют
1439	793718.91	1327076.21	данные отсутствуют	данные отсутствуют
1440	793714.88	1327078.51	данные отсутствуют	данные отсутствуют
Государственный регистратор				ФГИС ЕГРН
полное наименование должности			подпись	инициалы, фамилия

М.П.

Раздел 4.2

Выписка из Единого государственного реестра недвижимости об объекте недвижимости
Сведения о частях земельного участка

Земельный участок				
(вид объекта недвижимости)				
Лист № ____ Раздела 4.2		Всего листов раздела 4.2 : ____		Всего разделов: ____
30.09.2021 № 99/2021/420885476				
Кадастровый номер:			02:17:000000:195 (единое землепользование)	
Номер точки	Координаты, м		Описание закрепления на местности	Средняя квадратическая погрешность определения координат характерных точек границы части земельного участка, м
	X	Y		
1	2	3	4	5
1441	793711.77	1327081.97	данные отсутствуют	данные отсутствуют
1442	793709.74	1327089.36	данные отсутствуют	данные отсутствуют
1443	793709.74	1327091.83	данные отсутствуют	данные отсутствуют
1444	793706.26	1327095.61	данные отсутствуют	данные отсутствуют
1445	793703.46	1327099.18	данные отсутствуют	данные отсутствуют
1446	793697.76	1327100.52	данные отсутствуют	данные отсутствуют
1447	793694.61	1327101.09	данные отсутствуют	данные отсутствуют
1448	793689.15	1327105.3	данные отсутствуют	данные отсутствуют
1449	793673.74	1327113.86	данные отсутствуют	данные отсутствуют
1450	793665.09	1327116.41	данные отсутствуют	данные отсутствуют
1451	793660.93	1327119.88	данные отсутствуют	данные отсутствуют
1452	793660.52	1327121.2	данные отсутствуют	данные отсутствуют
1453	793528.79	1327223.81	данные отсутствуют	данные отсутствуют
1454	793518.15	1327226	данные отсутствуют	данные отсутствуют
1455	793512.93	1327229.19	данные отсутствуют	данные отсутствуют
1456	793507.59	1327228.31	данные отсутствуют	данные отсутствуют
1457	793496.2	1327227.68	данные отсутствуют	данные отсутствуют
Государственный регистратор				ФГИС ЕГРН
полное наименование должности			подпись	инициалы, фамилия

М.П.

Земельный участок				
(вид объекта недвижимости)				
Лист № ____ Раздела <u>4.2</u>		Всего листов раздела <u>4.2</u> : ____		Всего разделов: ____
30.09.2021 № 99/2021/420885476				
Кадастровый номер:			02:17:000000:195 (единое землепользование)	
Номер точки	Координаты, м		Описание закрепления на местности	Средняя квадратическая погрешность определения координат характерных точек границы части земельного участка, м
	X	Y		
1	2	3	4	5
1458	793485.03	1327224.45	данные отсутствуют	данные отсутствуют
1459	793481.87	1327225.08	данные отсутствуют	данные отсутствуют
1460	793353.02	1327245.74	данные отсутствуют	данные отсутствуют
1461	793345.35	1327245.33	данные отсутствуют	данные отсутствуют
1462	793342.04	1327246.97	данные отсутствуют	данные отсутствуют
1463	793340.81	1327249.37	данные отсутствуют	данные отсутствуют
1464	793211.28	1327245.41	данные отсутствуют	данные отсутствуют
1464	793211.28	1327245.41	данные отсутствуют	данные отсутствуют
1465	793744.22	1327068.42	данные отсутствуют	данные отсутствуют
1466	793708.15	1327099.68	данные отсутствуют	данные отсутствуют
1467	793709.35	1327098.15	данные отсутствуют	данные отсутствуют
1468	793713.74	1327092.61	данные отсутствуют	данные отсутствуют
1469	793713.74	1327089.64	данные отсутствуют	данные отсутствуют
1470	793715.47	1327083.57	данные отсутствуют	данные отсутствуют
1471	793717.5	1327081.54	данные отсутствуют	данные отсутствуют
1472	793720.71	1327081.76	данные отсутствуют	данные отсутствуют
1473	793724.41	1327082.8	данные отсутствуют	данные отсутствуют
Государственный регистратор				ФГИС ЕГРН
полное наименование должности			подпись	инициалы, фамилия

М.П.

Раздел 4.2

Выписка из Единого государственного реестра недвижимости об объекте недвижимости
Сведения о частях земельного участка

Земельный участок				
(вид объекта недвижимости)				
Лист № ____ Раздела <u>4.2</u>		Всего листов раздела <u>4.2</u> : ____		Всего разделов: ____
30.09.2021 № 99/2021/420885476				
Кадастровый номер:			02:17:000000:195 (единое землепользование)	
Номер точки	Координаты, м		Описание закрепления на местности	Средняя квадратическая погрешность определения координат характерных точек границы части земельного участка, м
	X	Y		
1	2	3	4	5
1474	793728.4	1327080.99	данные отсутствуют	данные отсутствуют
1475	793732.4	1327074.64	данные отсутствуют	данные отсутствуют
1476	793734.2	1327071.32	данные отсутствуют	данные отсутствуют
1477	793526.43	1327228.31	данные отсутствуют	данные отсутствуют
1478	793510.86	1327232.65	данные отсутствуют	данные отсутствуют
1479	793514.38	1327233	данные отсутствуют	данные отсутствуют
1480	793519.93	1327229.6	данные отсутствуют	данные отсутствуют
1481	793224	1327309.95	данные отсутствуют	данные отсутствуют
1482	792381.5	1328180.56	данные отсутствуют	данные отсутствуют
1483	792376.91	1328180.38	данные отсутствуют	данные отсутствуют
1484	792372.36	1328186.28	данные отсутствуют	данные отсутствуют
1485	792372.48	1328188.32	данные отсутствуют	данные отсутствуют
1486	792375.15	1328192.25	данные отсутствуют	данные отсутствуют
1487	792376.69	1328208.09	данные отсутствуют	данные отсутствуют
1488	792370.85	1328278.23	данные отсутствуют	данные отсутствуют
1489	792369.5	1328290.48	данные отсутствуют	данные отсутствуют
1490	792370.78	1328305.22	данные отсутствуют	данные отсутствуют
Государственный регистратор				ФГИС ЕГРН
полное наименование должности			подпись	инициалы, фамилия

М.П.

Земельный участок				
(вид объекта недвижимости)				
Лист № ____ Раздела 4.2		Всего листов раздела 4.2 : ____		Всего разделов: ____
30.09.2021 № 99/2021/420885476				
Кадастровый номер:			02:17:000000:195 (единое землепользование)	
Номер точки	Координаты, м		Описание закрепления на местности	Средняя квадратическая погрешность определения координат характерных точек границы части земельного участка, м
	X	Y		
1	2	3	4	5
1491	792374.65	1328307.34	данные отсутствуют	данные отсутствуют
1492	792377.79	1328307.72	данные отсутствуют	данные отсутствуют
1493	792339.74	1328349.46	данные отсутствуют	данные отсутствуют
1494	792338.12	1328351.71	данные отсутствуют	данные отсутствуют
1495	792338.12	1328351.72	данные отсутствуют	данные отсутствуют
1496	792153.4	1328377.9	данные отсутствуют	данные отсутствуют
1497	792150.34	1328373.67	данные отсутствуют	данные отсутствуют
1498	792143.87	1328372.38	данные отсутствуют	данные отсутствуют
1499	791910.47	1328159.16	данные отсутствуют	данные отсутствуют
1500	791918.06	1328163.16	данные отсутствуют	данные отсутствуют
1501	791928.64	1328169.78	данные отсутствуют	данные отсутствуют
1502	791939.56	1328178.43	данные отсутствуют	данные отсутствуют
1503	791948.67	1328187.21	данные отсутствуют	данные отсутствуют
1504	792309.98	1328106.53	данные отсутствуют	данные отсутствуют
1505	792315.14	1328101.74	данные отсутствуют	данные отсутствуют
1506	792328.92	1328092.65	данные отсутствуют	данные отсутствуют
1507	792343.55	1328085.54	данные отсутствуют	данные отсутствуют
Государственный регистратор				ФГИС ЕГРН
полное наименование должности			подпись	инициалы, фамилия

М.П.

Раздел 4.2

Выписка из Единого государственного реестра недвижимости об объекте недвижимости
Сведения о частях земельного участка

Земельный участок				
(вид объекта недвижимости)				
Лист № ____ Раздела 4.2		Всего листов раздела 4.2 : ____		Всего разделов: ____
30.09.2021 № 99/2021/420885476				
Кадастровый номер:			02:17:000000:195 (единое землепользование)	
Номер точки	Координаты, м		Описание закрепления на местности	Средняя квадратическая погрешность определения координат характерных точек границы части земельного участка, м
	X	Y		
1	2	3	4	5
1508	792353.1	1328072.07	данные отсутствуют	данные отсутствуют
1509	792364.74	1328060.35	данные отсутствуют	данные отсутствуют
1510	792378.14	1328050.7	данные отсутствуют	данные отсутствуют
1511	792385.19	1328040.12	данные отсутствуют	данные отсутствуют
1512	792386.56	1328023.66	данные отсутствуют	данные отсутствуют
1513	792390.62	1328007.65	данные отсутствуют	данные отсутствуют
1514	792396.45	1327994.05	данные отсутствуют	данные отсутствуют
1515	792401.66	1327984.02	данные отсутствуют	данные отсутствуют
1516	792407.18	1327974.68	данные отсутствуют	данные отсутствуют
1517	792414.52	1327963.8	данные отсутствуют	данные отсутствуют
1518	792427.09	1327948.62	данные отсутствуют	данные отсутствуют
1519	792438.83	1327937	данные отсутствуют	данные отсутствуют
1520	792452.32	1327927.48	данные отсутствуют	данные отсутствуют
1521	792467.2	1327920.3	данные отсутствуют	данные отсутствуют
1522	792464.89	1327902.42	данные отсутствуют	данные отсутствуют
1523	792462.1	1327886.51	данные отсутствуют	данные отсутствуют
1524	792460.89	1327870.04	данные отсутствуют	данные отсутствуют
Государственный регистратор				ФГИС ЕГРН
полное наименование должности			подпись	инициалы, фамилия

М.П.

Земельный участок				
(вид объекта недвижимости)				
Лист № ____ Раздела 4.2		Всего листов раздела 4.2 : ____		Всего разделов: ____
30.09.2021 № 99/2021/420885476				
Кадастровый номер:			02:17:000000:195 (единое землепользование)	
Номер точки	Координаты, м		Описание закрепления на местности	Средняя квадратическая погрешность определения координат характерных точек границы части земельного участка, м
	X	Y		
1	2	3	4	5
1525	792462.42	1327853.59	данные отсутствуют	данные отсутствуют
1526	792466.62	1327837.62	данные отсутствуют	данные отсутствуют
1527	792473.4	1327822.56	данные отсутствуют	данные отсутствуют
1528	792481.87	1327808.83	данные отсутствуют	данные отсутствуют
1529	792490.57	1327796.91	данные отсутствуют	данные отсутствуют
1530	792487.15	1327786.4	данные отсутствуют	данные отсутствуют
1531	792483.1	1327775.12	данные отсутствуют	данные отсутствуют
1532	792479.22	1327759.07	данные отсутствуют	данные отсутствуют
1533	792477.38	1327746.23	данные отсутствуют	данные отсутствуют
1534	792476.41	1327729.74	данные отсутствуют	данные отсутствуют
1535	792478.16	1327713.32	данные отсутствуют	данные отсутствуют
1536	792482.6	1327697.41	данные отсутствуют	данные отсутствуют
1537	792489.59	1327682.44	данные отсутствуют	данные отсутствуют
1538	792498.95	1327668.84	данные отсутствуют	данные отсутствуют
1539	792510.91	1327655.87	данные отсутствуют	данные отсутствуют
1540	792523.26	1327644.91	данные отсутствуют	данные отсутствуют
1541	792537.25	1327636.12	данные отсутствуют	данные отсутствуют
Государственный регистратор				ФГИС ЕГРН
полное наименование должности			подпись	инициалы, фамилия

М.П.

Раздел 4.2

Земельный участок				
(вид объекта недвижимости)				
Лист № ____ Раздела 4.2		Всего листов раздела 4.2 : ____		Всего разделов: ____
30.09.2021 № 99/2021/420885476				
Кадастровый номер:			02:17:000000:195 (единое землепользование)	
Номер точки	Координаты, м		Описание закрепления на местности	Средняя квадратическая погрешность определения координат характерных точек границы части земельного участка, м
	X	Y		
1	2	3	4	5
1542	792552.93	1327628.93	данные отсутствуют	данные отсутствуют
1543	792563.58	1327624.88	данные отсутствуют	данные отсутствуют
1544	792576.83	1327621.34	данные отсутствуют	данные отсутствуют
1545	792590.04	1327616.81	данные отсутствуют	данные отсутствуют
1546	792605.98	1327606.68	данные отсутствуют	данные отсутствуют
1547	792620.79	1327599.35	данные отсутствуют	данные отсутствуют
1548	792638.71	1327593.67	данные отсутствуют	данные отсутствуют
1549	792654.89	1327590.36	данные отсутствуют	данные отсутствуют
1550	792671.39	1327589.76	данные отсутствуют	данные отсутствуют
1551	792686.6	1327577.52	данные отсутствуют	данные отсутствуют
1552	792700	1327567.87	данные отсутствуют	данные отсутствуют
1553	792714.27	1327560.34	данные отсутствуют	данные отсутствуют
1554	792726.65	1327548.11	данные отсутствуют	данные отсутствуют
1555	792738.2	1327536.69	данные отсутствуют	данные отсутствуют
1556	792744.75	1327528.89	данные отсутствуют	данные отсутствуют
1557	792762.69	1327509.27	данные отсутствуют	данные отсутствуют
1558	792774.85	1327498.09	данные отсутствуют	данные отсутствуют
Государственный регистратор				ФГИС ЕГРН
полное наименование должности			подпись	инициалы, фамилия

М.П.

Земельный участок				
(вид объекта недвижимости)				
Лист № ____ Раздела 4.2		Всего листов раздела 4.2 : ____		Всего разделов: ____
30.09.2021 № 99/2021/420885476				
Кадастровый номер:			02:17:000000:195 (единое землепользование)	
Номер точки	Координаты, м		Описание закрепления на местности	Средняя квадратическая погрешность определения координат характерных точек границы части земельного участка, м
	X	Y		
1	2	3	4	5
1559	792786.12	1327486.86	данные отсутствуют	данные отсутствуют
1560	792792.07	1327477.64	данные отсутствуют	данные отсутствуют
1561	792796.95	1327466.78	данные отсутствуют	данные отсутствуют
1562	792805.54	1327452.67	данные отсутствуют	данные отсутствуют
1563	792816.33	1327440.17	данные отсутствуют	данные отсутствуют
1564	792829.03	1327429.61	данные отсутствуют	данные отсутствуют
1565	792843.3	1327421.29	данные отсутствуют	данные отсутствуют
1566	792858.74	1327415.43	данные отсутствуют	данные отсутствуют
1567	792872.67	1327411.62	данные отсутствуют	данные отсутствуют
1568	792887.4	1327408.1	данные отсутствуют	данные отсутствуют
1569	792903.35	1327404.65	данные отсутствуют	данные отсутствуют
1570	792919.83	1327403.53	данные отсутствуют	данные отсутствуют
1571	792937.57	1327403.58	данные отсутствуют	данные отсутствуют
1572	792953.37	1327398.77	данные отсутствуют	данные отсутствуют
1573	792969.75	1327396.61	данные отсутствуют	данные отсутствуют
1574	792986.25	1327397.19	данные отсутствуют	данные отсутствуют
1575	792998.28	1327396.32	данные отсутствуют	данные отсутствуют
Государственный регистратор				ФГИС ЕГРН
полное наименование должности			подпись	инициалы, фамилия

М.П.

Раздел 4.2

Выписка из Единого государственного реестра недвижимости об объекте недвижимости
Сведения о частях земельного участка

Земельный участок				
(вид объекта недвижимости)				
Лист № ____ Раздела 4.2		Всего листов раздела 4.2 : ____		Всего разделов: ____
30.09.2021 № 99/2021/420885476				
Кадастровый номер:			02:17:000000:195 (единое землепользование)	
Номер точки	Координаты, м		Описание закрепления на местности	Средняя квадратическая погрешность определения координат характерных точек границы части земельного участка, м
	X	Y		
1	2	3	4	5
1576	793011.82	1327387.77	данные отсутствуют	данные отсутствуют
1577	793026.17	1327379.6	данные отсутствуют	данные отсутствуют
1578	793041.67	1327373.9	данные отсутствуют	данные отсутствуют
1579	793051.68	1327369.79	данные отсутствуют	данные отсутствуют
1580	793063.08	1327360.21	данные отсутствуют	данные отсутствуют
1581	793076.83	1327351.07	данные отсутствуют	данные отсутствуют
1582	793089.72	1327340.13	данные отсутствуют	данные отсутствуют
1583	793098.9	1327332.19	данные отсутствуют	данные отсутствуют
1584	793111.78	1327321.85	данные отсутствуют	данные отсутствуют
1585	793126.18	1327313.77	данные отсутствуют	данные отсутствуют
1586	793141.72	1327308.18	данные отсутствуют	данные отсутствуют
1587	793152.04	1327305.98	данные отсутствуют	данные отсутствуют
1588	793165.37	1327299.49	данные отсутствуют	данные отсутствуют
1589	793177.66	1327290.08	данные отсутствуют	данные отсутствуют
1590	793186.43	1327282.14	данные отсутствуют	данные отсутствуют
1591	793203.46	1327265.76	данные отсутствуют	данные отсутствуют
1592	793208.76	1327250.11	данные отсутствуют	данные отсутствуют
Государственный регистратор				ФГИС ЕГРН
полное наименование должности			подпись	инициалы, фамилия

М.П.

Земельный участок				
(вид объекта недвижимости)				
Лист № ____ Раздела 4.2		Всего листов раздела 4.2 : ____		Всего разделов: ____
30.09.2021 № 99/2021/420885476				
Кадастровый номер:			02:17:000000:195 (единое землепользование)	
Номер точки	Координаты, м		Описание закрепления на местности	Средняя квадратическая погрешность определения координат характерных точек границы части земельного участка, м
	X	Y		
1	2	3	4	5
1593	792378.95	1328192.28	данные отсутствуют	данные отсутствуют
1594	792380.17	1328203.45	данные отсутствуют	данные отсутствуют
1595	792380.55	1328183.87	данные отсутствуют	данные отсутствуют
1596	792378.7	1328190.36	данные отсутствуют	данные отсутствуют
1597	792376.61	1328187.28	данные отсутствуют	данные отсутствуют
1598	792379.38	1328183.73	данные отсутствуют	данные отсутствуют
1599	792373.64	1328296.33	данные отсутствуют	данные отсутствуют
1600	792376.82	1328303.6	данные отсутствуют	данные отсутствуют
1601	792375.59	1328303.43	данные отсутствуют	данные отсутствуют
1602	792373.78	1328302.35	данные отсутствуют	данные отсутствуют
1603	791214.56	1327645.43	данные отсутствуют	данные отсутствуют
1604	791149.25	1327580.54	данные отсутствуют	данные отсутствуют
1605	791163.91	1327588.14	данные отсутствуют	данные отсутствуют
1606	791177.13	1327598.05	данные отсутствуют	данные отсутствуют
1607	791189.72	1327609.51	данные отсутствуют	данные отсутствуют
1608	791200.97	1327621.6	данные отсутствуют	данные отсутствуют
1609	791210.08	1327635.38	данные отсутствуют	данные отсутствуют
Государственный регистратор				ФГИС ЕГРН
полное наименование должности			подпись	инициалы, фамилия

М.П.

Земельный участок				
(вид объекта недвижимости)				
Лист № ____ Раздела 4.2		Всего листов раздела 4.2 : ____		Всего разделов: ____
30.09.2021 № 99/2021/420885476				
Кадастровый номер:			02:17:000000:195 (единое землепользование)	
Номер точки	Координаты, м		Описание закрепления на местности	Средняя квадратическая погрешность определения координат характерных точек границы части земельного участка, м
	X	Y		
1	2	3	4	5
1610	794616.27	1324448.23	данные отсутствуют	данные отсутствуют
1611	794400.09	1324068	данные отсутствуют	данные отсутствуют
1612	794401.99	1324059.18	данные отсутствуют	данные отсутствуют
1613	794404.27	1324052	данные отсутствуют	данные отсутствуют
1614	794510.38	1324125.58	данные отсутствуют	данные отсутствуют
1614	794510.38	1324125.58	данные отсутствуют	данные отсутствуют
1614	794510.38	1324125.58	данные отсутствуют	данные отсутствуют
1614	794510.38	1324125.58	данные отсутствуют	данные отсутствуют
1615	794516.74	1324131.62	данные отсутствуют	данные отсутствуют
1615	794516.74	1324131.62	данные отсутствуют	данные отсутствуют
1615	794516.74	1324131.62	данные отсутствуют	данные отсутствуют
1615	794516.74	1324131.62	данные отсутствуют	данные отсутствуют
1616	794529.51	1324143.73	данные отсутствуют	данные отсутствуют
1616	794529.51	1324143.73	данные отсутствуют	данные отсутствуют
1616	794529.51	1324143.73	данные отсутствуют	данные отсутствуют
1617	794550.85	1324162.41	данные отсутствуют	данные отсутствуют
1617	794550.85	1324162.41	данные отсутствуют	данные отсутствуют
Государственный регистратор				ФГИС ЕГРН
полное наименование должности			подпись	инициалы, фамилия

М.П.

Земельный участок				
(вид объекта недвижимости)				
Лист № ____ Раздела <u>4.2</u>		Всего листов раздела <u>4.2</u> : ____		Всего разделов: ____
30.09.2021 № 99/2021/420885476				
Кадастровый номер:			02:17:000000:195 (единое землепользование)	
Номер точки	Координаты, м		Описание закрепления на местности	Средняя квадратическая погрешность определения координат характерных точек границы части земельного участка, м
	X	Y		
1	2	3	4	5
1617	794550.85	1324162.41	данные отсутствуют	данные отсутствуют
1618	794557.46	1324165.72	данные отсутствуют	данные отсутствуют
1618	794557.46	1324165.72	данные отсутствуют	данные отсутствуют
1618	794557.46	1324165.72	данные отсутствуют	данные отсутствуют
1619	794574.66	1324170.08	данные отсутствуют	данные отсутствуют
1619	794574.66	1324170.08	данные отсутствуют	данные отсутствуют
1620	794592.41	1324182.37	данные отсутствуют	данные отсутствуют
1620	794592.41	1324182.37	данные отсутствуют	данные отсутствуют
1621	794600.49	1324190.7	данные отсутствуют	данные отсутствуют
1621	794600.49	1324190.7	данные отсутствуют	данные отсутствуют
1622	794619.17	1324208.31	данные отсутствуют	данные отсутствуют
1622	794619.17	1324208.31	данные отсутствуют	данные отсутствуют
1623	794625.52	1324218.46	данные отсутствуют	данные отсутствуют
1623	794625.52	1324218.46	данные отсутствуют	данные отсутствуют
1624	794626.86	1324224.49	данные отсутствуют	данные отсутствуют
1624	794626.86	1324224.49	данные отсутствуют	данные отсутствуют
1625	794626.11	1324232.33	данные отсутствуют	данные отсутствуют
Государственный регистратор				ФГИС ЕГРН
полное наименование должности			подпись	инициалы, фамилия

М.П.

Раздел 4.2

Выписка из Единого государственного реестра недвижимости об объекте недвижимости
Сведения о частях земельного участка

Земельный участок				
(вид объекта недвижимости)				
Лист № ____ Раздела <u>4.2</u>		Всего листов раздела <u>4.2</u> : ____		Всего разделов: ____
30.09.2021 № 99/2021/420885476				
Кадастровый номер:			02:17:000000:195 (единое землепользование)	
Номер точки	Координаты, м		Описание закрепления на местности	Средняя квадратическая погрешность определения координат характерных точек границы части земельного участка, м
	X	Y		
1	2	3	4	5
1625	794626.11	1324232.33	данные отсутствуют	данные отсутствуют
1626	794629.31	1324253.14	данные отсутствуют	данные отсутствуют
1626	794629.31	1324253.14	данные отсутствуют	данные отсутствуют
1627	794634.65	1324262.75	данные отсутствуют	данные отсутствуют
1627	794634.65	1324262.75	данные отсутствуют	данные отсутствуют
1628	794635.54	1324263.57	данные отсутствуют	данные отсутствуют
1628	794635.54	1324263.57	данные отсутствуют	данные отсутствуют
1629	794689.82	1324470.99	данные отсутствуют	данные отсутствуют
1630	794684.24	1324471.54	данные отсутствуют	данные отсутствуют
1631	794667.74	1324470.87	данные отсутствуют	данные отсутствуют
1632	794651.57	1324467.5	данные отсутствуют	данные отсутствуют
1633	794636.18	1324461.51	данные отсутствуют	данные отсутствуют
1634	794621.99	1324453.07	данные отсутствуют	данные отсутствуют
1635	794606.21	1324324.38	данные отсутствуют	данные отсутствуют
1636	794445.41	1324103.98	данные отсутствуют	данные отсутствуют
1637	794445.42	1324102.08	данные отсутствуют	данные отсутствуют
1638	794448.35	1324082.64	данные отсутствуют	данные отсутствуют
Государственный регистратор				ФГИС ЕГРН
полное наименование должности			подпись	инициалы, фамилия

М.П.

Земельный участок				
(вид объекта недвижимости)				
Лист № ____ Раздела 4.2		Всего листов раздела 4.2 : ____		Всего разделов: ____
30.09.2021 № 99/2021/420885476				
Кадастровый номер:			02:17:000000:195 (единое землепользование)	
Номер точки	Координаты, м		Описание закрепления на местности	Средняя квадратическая погрешность определения координат характерных точек границы части земельного участка, м
	X	Y		
1	2	3	4	5
1639	794675.32	1324421.26	данные отсутствуют	данные отсутствуют
1640	794673.88	1324421.26	данные отсутствуют	данные отсутствуют
1641	794661.89	1324418.23	данные отсутствуют	данные отсутствуют
1642	794651	1324412.35	данные отсутствуют	данные отсутствуют
1643	794641.89	1324403.98	данные отсутствуют	данные отсутствуют
1644	794635.12	1324393.64	данные отсутствуют	данные отсутствуют
1645	794631.09	1324381.94	данные отсутствуют	данные отсутствуют
1646	794627.54	1324365.88	данные отсутствуют	данные отсутствуют
1647	794625.32	1324354.05	данные отсутствуют	данные отсутствуют
1648	794618.98	1324343.79	данные отсутствуют	данные отсутствуют
1649	794607.67	1324327.37	данные отсутствуют	данные отсутствуют
1650	794137.52	1323961.63	данные отсутствуют	данные отсутствуют
1651	794137.18	1323961.51	данные отсутствуют	данные отсутствуют
1652	794135.38	1323962.18	данные отсутствуют	данные отсутствуют
1653	793911.03	1324053.97	данные отсутствуют	данные отсутствуют
1654	793907.69	1324054.86	данные отсутствуют	данные отсутствуют
1655	793885.27	1324060.18	данные отсутствуют	данные отсутствуют
Государственный регистратор				ФГИС ЕГРН
полное наименование должности			подпись	инициалы, фамилия

М.П.

Земельный участок				
(вид объекта недвижимости)				
Лист № ____ Раздела 4.2		Всего листов раздела 4.2 : ____		Всего разделов: ____
30.09.2021 № 99/2021/420885476				
Кадастровый номер:			02:17:000000:195 (единое землепользование)	
Номер точки	Координаты, м		Описание закрепления на местности	Средняя квадратическая погрешность определения координат характерных точек границы части земельного участка, м
	X	Y		
1	2	3	4	5
1656	793870.82	1324063.97	данные отсутствуют	данные отсутствуют
1657	793859.3	1324073.02	данные отсутствуют	данные отсутствуют
1658	793849.35	1324079.71	данные отсутствуют	данные отсутствуют
1659	793832.97	1324090.63	данные отсутствуют	данные отсутствуют
1660	793822.33	1324096.81	данные отсутствуют	данные отсутствуют
1661	793807.73	1324104.71	данные отсутствуют	данные отсутствуют
1662	793792.8	1324111.78	данные отсутствуют	данные отсутствуют
1663	793780.32	1324115.62	данные отсутствуют	данные отсутствуют
1664	793767.02	1324121.36	данные отсутствуют	данные отсутствуют
1665	793751.35	1324126.61	данные отсутствуют	данные отсутствуют
1666	793730.97	1324132.06	данные отсутствуют	данные отсутствуют
1667	793721.71	1324136.05	данные отсутствуют	данные отсутствуют
1668	794537.72	1324177.25	данные отсутствуют	данные отсутствуют
1669	794281.13	1323949.38	данные отсутствуют	данные отсутствуют
1670	794299.97	1323965.09	данные отсутствуют	данные отсутствуют
1671	794299.08	1323964.66	данные отсутствуют	данные отсутствуют
1672	794285.57	1323953.93	данные отсутствуют	данные отсутствуют
Государственный регистратор				ФГИС ЕГРН
полное наименование должности			подпись	инициалы, фамилия

М.П.

Земельный участок			
(вид объекта недвижимости)			
Лист № ____ Раздела 4.2	Всего листов раздела 4.2 : ____	Всего разделов: ____	Всего листов выписки: ____
30.09.2021 № 99/2021/420885476			
Кадастровый номер:		02:17:000000:195 (единое землепользование)	

Номер точки	Координаты, м		Описание закрепления на местности	Средняя квадратическая погрешность определения координат характерных точек границы части земельного участка, м
	X	Y		
1	2	3	4	5
1673	793962.86	1323988.99	данные отсутствуют	данные отсутствуют
1674	794076.34	1323943.74	данные отсутствуют	данные отсутствуют
1675	794067.2	1323951.13	данные отсутствуют	данные отсутствуют
1676	794056.5	1323957.33	данные отсутствуют	данные отсутствуют
1677	794033.19	1323963.53	данные отсутствуют	данные отсутствуют
1678	794020.76	1323968.82	данные отсутствуют	данные отсутствуют
1679	794009.81	1323974.57	данные отсутствуют	данные отсутствуют
1680	793991.93	1323980.07	данные отсутствуют	данные отсутствуют
1681	793981.59	1323984.37	данные отсутствуют	данные отсутствуют
1682	794480.32	1324131.68	данные отсутствуют	данные отсутствуют
1683	794441.78	1324101.09	данные отсутствуют	данные отсутствуют
1684	794440.95	1324099.66	данные отсутствуют	данные отсутствуют
1685	794437.9	1324089.62	данные отсутствуют	данные отсутствуют
1686	794434.44	1324073.01	данные отсутствуют	данные отсутствуют
1687	794501.78	1324135.26	данные отсутствуют	данные отсутствуют
1688	794489.43	1324134.54	данные отсутствуют	данные отсутствуют

Государственный регистратор		ФГИС ЕГРН
полное наименование должности	подпись	инициалы, фамилия

М.П.

Земельный участок				
(вид объекта недвижимости)				
Лист № ____ Раздела 4.2	Всего листов раздела 4.2 : ____	Всего разделов: ____	Всего листов выписки: ____	
30.09.2021 № 99/2021/420885476				
Кадастровый номер:		02:17:000000:195 (единое землепользование)		
Сведения о характерных точках границы части (частей) земельного участка				
Учетный номер части: 8				
Система координат: МСК-05				
Зона №				
Номер точки	Координаты, м		Описание закрепления на местности	Средняя квадратическая погрешность определения координат характерных точек границы части земельного участка, м
	X	Y		
1	2	3	4	5
1	794300.19	1325153.46	данные отсутствуют	данные отсутствуют
1	794300.19	1325153.46	данные отсутствуют	данные отсутствуют
2	794309.63	1325182.17	данные отсутствуют	данные отсутствуют
3	794183.81	1325273.53	данные отсутствуют	данные отсутствуют
14	794171.03	1325285.06	данные отсутствуют	данные отсутствуют
15	793773.64	1325579.2	данные отсутствуют	данные отсутствуют
16	793731.31	1325608.63	данные отсутствуют	данные отсутствуют
17	793684.85	1325624.11	данные отсутствуют	данные отсутствуют
18	793656.15	1325627.52	данные отсутствуют	данные отсутствуют
19	793622.15	1325627.69	данные отсутствуют	данные отсутствуют
20	793651.35	1325610.1	данные отсутствуют	данные отсутствуют
20	793651.35	1325610.1	данные отсутствуют	данные отсутствуют
21	793673.06	1325588.72	данные отсутствуют	данные отсутствуют
22	793671.93	1325585.25	данные отсутствуют	данные отсутствуют
23	793685.92	1325581.14	данные отсутствуют	данные отсутствуют
24	793711.49	1325565.01	данные отсутствуют	данные отсутствуют

Государственный регистратор		ФГИС ЕГРН
полное наименование должности	подпись	инициалы, фамилия

М.П.

Земельный участок				
(вид объекта недвижимости)				
Лист № ____ Раздела 4.2		Всего листов раздела 4.2 : ____		Всего разделов: ____
30.09.2021 № 99/2021/420885476				
Кадастровый номер:			02:17:000000:195 (единое землепользование)	
Номер точки	Координаты, м		Описание закрепления на местности	Средняя квадратическая погрешность определения координат характерных точек границы части земельного участка, м
	X	Y		
1	2	3	4	5
25	793773.69	1325547.87	данные отсутствуют	данные отсутствуют
25	793773.69	1325547.87	данные отсутствуют	данные отсутствуют
26	794174.41	1325239.22	данные отсутствуют	данные отсутствуют
26	794174.41	1325239.22	данные отсутствуют	данные отсутствуют
27	793420.76	1325502.24	данные отсутствуют	данные отсутствуют
27	793420.76	1325502.24	данные отсутствуют	данные отсутствуют
28	793406.61	1325504.75	данные отсутствуют	данные отсутствуют
42	793246.32	1327292.14	данные отсутствуют	данные отсутствуют
42	793246.32	1327292.14	данные отсутствуют	данные отсутствуют
43	793250.44	1327288.85	данные отсутствуют	данные отсутствуют
44	793276.87	1327282.26	данные отсутствуют	данные отсутствуют
45	793284.8	1327267.76	данные отсутствуют	данные отсутствуют
46	793323.12	1327247.98	данные отсутствуют	данные отсутствуют
52	793386.7	1327234.67	данные отсутствуют	данные отсутствуют
53	793423.7	1327238.9	данные отсутствуют	данные отсутствуют
54	793427.4	1327228.86	данные отсутствуют	данные отсутствуют
55	793480.26	1327224.66	данные отсутствуют	данные отсутствуют
Государственный регистратор				ФГИС ЕГРН
полное наименование должности			подпись	инициалы, фамилия

М.П.

Раздел 4.2

Выписка из Единого государственного реестра недвижимости об объекте недвижимости
Сведения о частях земельного участка

Земельный участок				
(вид объекта недвижимости)				
Лист № ____ Раздела 4.2		Всего листов раздела 4.2 : ____		Всего разделов: ____
30.09.2021 № 99/2021/420885476				
Кадастровый номер:			02:17:000000:195 (единое землепользование)	
Номер точки	Координаты, м		Описание закрепления на местности	Средняя квадратическая погрешность определения координат характерных точек границы части земельного участка, м
	X	Y		
1	2	3	4	5
56	793514.94	1327233.72	данные отсутствуют	данные отсутствуют
57	793523.92	1327232.08	данные отсутствуют	данные отсутствуют
58	793524.86	1327231.31	данные отсутствуют	данные отсутствуют
59	793541.06	1327200.38	данные отсутствуют	данные отсутствуют
60	793574.36	1327187.74	данные отсутствуют	данные отсутствуют
61	793579.12	1327165.06	данные отсутствуют	данные отсутствуют
62	793601.32	1327160.3	данные отсутствуют	данные отсутствуют
63	793605.04	1327148.18	данные отсутствуют	данные отсутствуют
64	793619.3	1327142.38	данные отсутствуют	данные отсутствуют
65	793625.64	1327131.84	данные отсутствуют	данные отсутствуют
66	793640.44	1327132.35	данные отсутствуют	данные отсутствуют
67	793700.71	1327098.88	данные отсутствуют	данные отсутствуют
68	793711.66	1327100.06	данные отсутствуют	данные отсутствуют
69	793728.79	1327090.7	данные отсутствуют	данные отсутствуют
70	793759.17	1327046.85	данные отсутствуют	данные отсутствуют
71	793803.03	1327019.86	данные отсутствуют	данные отсутствуют
73	793877.28	1326935.47	данные отсутствуют	данные отсутствуют
Государственный регистратор				ФГИС ЕГРН
полное наименование должности			подпись	инициалы, фамилия

М.П.

Земельный участок				
(вид объекта недвижимости)				
Лист № ____ Раздела 4.2		Всего листов раздела 4.2 : ____		Всего разделов: ____
30.09.2021 № 99/2021/420885476				
Кадастровый номер:			02:17:000000:195 (единое землепользование)	
Номер точки	Координаты, м		Описание закрепления на местности	Средняя квадратическая погрешность определения координат характерных точек границы части земельного участка, м
	X	Y		
1	2	3	4	5
74	793924.53	1326908.48	данные отсутствуют	данные отсутствуют
75	793968.43	1326841.5	данные отсутствуют	данные отсутствуют
76	793964.19	1326810.61	данные отсутствуют	данные отсутствуют
77	793964.13	1326810.14	данные отсутствуют	данные отсутствуют
78	793907.42	1326897.69	данные отсутствуют	данные отсутствуют
79	793821.87	1326979.22	данные отсутствуют	данные отсутствуют
80	793753.6	1327039.88	данные отсутствуют	данные отсутствуют
81	793683.97	1327096.98	данные отсутствуют	данные отсутствуют
82	793609.49	1327132.22	данные отсутствуют	данные отсутствуют
83	793507.83	1327208.71	данные отсутствуют	данные отсутствуют
84	793440.4	1327219.6	данные отсутствуют	данные отсутствуют
85	793321.74	1327245.3	данные отсутствуют	данные отсутствуют
86	793283.57	1327267.87	данные отсутствуют	данные отсутствуют
87	793276.36	1327280.92	данные отсутствуют	данные отсутствуют
88	793249.99	1327287.72	данные отсутствуют	данные отсутствуют
89	793246.17	1327289.98	данные отсутствуют	данные отсутствуют
105	793496.66	1325676.51	данные отсутствуют	данные отсутствуют
Государственный регистратор				ФГИС ЕГРН
полное наименование должности			подпись	инициалы, фамилия

М.П.

Земельный участок				
(вид объекта недвижимости)				
Лист № ____ Раздела 4.2		Всего листов раздела 4.2 : ____		Всего разделов: ____
30.09.2021 № 99/2021/420885476				
Кадастровый номер:			02:17:000000:195 (единое землепользование)	
Номер точки	Координаты, м		Описание закрепления на местности	Средняя квадратическая погрешность определения координат характерных точек границы части земельного участка, м
	X	Y		
1	2	3	4	5
106	793639.62	1325593.34	данные отсутствуют	данные отсутствуют
107	793647.53	1325585.2	данные отсутствуют	данные отсутствуют
108	793590.81	1325584.98	данные отсутствуют	данные отсутствуют
108	793590.81	1325584.98	данные отсутствуют	данные отсутствуют
109	793562.25	1325578.7	данные отсутствуют	данные отсутствуют
109	793562.25	1325578.7	данные отсутствуют	данные отсутствуют
110	793523.74	1325564.03	данные отсутствуют	данные отсутствуют
110	793523.74	1325564.03	данные отсутствуют	данные отсутствуют
111	793481.38	1325542.88	данные отсутствуют	данные отсутствуют
112	793457.6	1325528.98	данные отсутствуют	данные отсутствуют
113	793423.46	1325506.58	данные отсутствуют	данные отсутствуют
113	793423.46	1325506.58	данные отсутствуют	данные отсутствуют
130	791562.31	1327545.72	данные отсутствуют	данные отсутствуют
131	791618.26	1327618.02	данные отсутствуют	данные отсутствуют
132	791690.3	1327710.01	данные отсутствуют	данные отсутствуют
133	791765.58	1327806.4	данные отсутствуют	данные отсутствуют
134	791840.47	1327897.07	данные отсутствуют	данные отсутствуют
Государственный регистратор				ФГИС ЕГРН
полное наименование должности			подпись	инициалы, фамилия

М.П.

Земельный участок				
(вид объекта недвижимости)				
Лист № ____ Раздела 4.2		Всего листов раздела 4.2 : ____		Всего разделов: ____
30.09.2021 № 99/2021/420885476				
Кадастровый номер:			02:17:000000:195 (единое землепользование)	
Номер точки	Координаты, м		Описание закрепления на местности	Средняя квадратическая погрешность определения координат характерных точек границы части земельного участка, м
	X	Y		
1	2	3	4	5
135	791857.36	1327926.12	данные отсутствуют	данные отсутствуют
136	791865.74	1327944.39	данные отсутствуют	данные отсутствуют
137	791871.48	1327964.55	данные отсутствуют	данные отсутствуют
138	791895.79	1328082.82	данные отсутствуют	данные отсутствуют
139	791913.73	1328176.09	данные отсутствуют	данные отсутствуют
139	791913.73	1328176.09	данные отсутствуют	данные отсутствуют
140	791933.43	1328279.13	данные отсутствуют	данные отсутствуют
140	791933.43	1328279.13	данные отсутствуют	данные отсутствуют
141	791960.47	1328294.59	данные отсутствуют	данные отсутствуют
142	791962.48	1328295.39	данные отсутствуют	данные отсутствуют
142	791962.48	1328295.39	данные отсутствуют	данные отсутствуют
143	791974.97	1328300.4	данные отсутствуют	данные отсутствуют
143	791974.97	1328300.4	данные отсутствуют	данные отсутствуют
144	791986.24	1328306.64	данные отсутствуют	данные отсутствуют
144	791986.24	1328306.64	данные отсутствуют	данные отсутствуют
145	791986.28	1328306.67	данные отсутствуют	данные отсутствуют
145	791986.28	1328306.67	данные отсутствуют	данные отсутствуют
Государственный регистратор				ФГИС ЕГРН
полное наименование должности			подпись	инициалы, фамилия

М.П.

Раздел 4.2

Выписка из Единого государственного реестра недвижимости об объекте недвижимости
Сведения о частях земельного участка

Земельный участок				
(вид объекта недвижимости)				
Лист № ____ Раздела 4.2		Всего листов раздела 4.2 : ____		Всего разделов: ____
30.09.2021 № 99/2021/420885476				
Кадастровый номер:			02:17:000000:195 (единое землепользование)	
Номер точки	Координаты, м		Описание закрепления на местности	Средняя квадратическая погрешность определения координат характерных точек границы части земельного участка, м
	X	Y		
1	2	3	4	5
146	791988.72	1328310.74	данные отсутствуют	данные отсутствуют
146	791988.72	1328310.74	данные отсутствуют	данные отсутствуют
147	791997.54	1328315.78	данные отсутствуют	данные отсутствуют
148	792081.91	1328349.5	данные отсутствуют	данные отсутствуют
149	792125.78	1328359.63	данные отсутствуют	данные отсутствуют
150	792138.98	1328369.69	данные отсутствуют	данные отсутствуют
151	792139.37	1328369.78	данные отсутствуют	данные отсутствуют
152	792139.4	1328369.79	данные отсутствуют	данные отсутствуют
153	792163.15	1328383.54	данные отсутствуют	данные отсутствуют
154	792185.65	1328397.3	данные отсутствуют	данные отсутствуют
155	792185.68	1328397.34	данные отсутствуют	данные отсутствуют
156	792185.69	1328397.36	данные отсутствуют	данные отсутствуют
157	792187.56	1328406.7	данные отсутствуют	данные отсутствуют
158	792196.65	1328413.63	данные отсутствуют	данные отсутствуют
159	792250.64	1328413.63	данные отсутствуют	данные отсутствуют
160	792291.14	1328403.5	данные отсутствуют	данные отсутствуют
161	792331.64	1328356.26	данные отсутствуют	данные отсутствуют
Государственный регистратор				ФГИС ЕГРН
полное наименование должности			подпись	инициалы, фамилия

М.П.

Земельный участок			
(вид объекта недвижимости)			
Лист № ____ Раздела 4.2	Всего листов раздела 4.2 : ____	Всего разделов: ____	Всего листов выписки: ____
30.09.2021 № 99/2021/420885476			
Кадастровый номер:		02:17:000000:195 (единое землепользование)	

Номер точки	Координаты, м		Описание закрепления на местности	Средняя квадратическая погрешность определения координат характерных точек границы части земельного участка, м
	X	Y		
1	2	3	4	5
163	792338.05	1328344.89	данные отсутствуют	данные отсутствуют
164	792338.04	1328344.86	данные отсутствуют	данные отсутствуют
165	792338.05	1328344.82	данные отсутствуют	данные отсутствуют
166	792338.09	1328344.78	данные отсутствуют	данные отсутствуют
167	792338.12	1328344.77	данные отсутствуют	данные отсутствуют
168	792349.61	1328343.69	данные отсутствуют	данные отсутствуют
169	792365.39	1328332.64	данные отсутствуют	данные отсутствуют
170	792378.89	1328312.38	данные отсутствуют	данные отсутствуют
171	792375.61	1328298.44	данные отсутствуют	данные отсутствуют
177	792365.39	1328255.02	данные отсутствуют	данные отсутствуют
178	792372.84	1328227.69	данные отсутствуют	данные отсутствуют
179	792369.96	1328225.53	данные отсутствуют	данные отсутствуют
180	792369.93	1328225.5	данные отсутствуют	данные отсутствуют
181	792369.92	1328225.46	данные отсутствуют	данные отсутствуют
182	792369.92	1328225.44	данные отсутствуют	данные отсутствуют
183	792373.05	1328212.94	данные отсутствуют	данные отсутствуют
184	792373.06	1328212.92	данные отсутствуют	данные отсутствуют
Государственный регистратор				ФГИС ЕГРН
полное наименование должности			подпись	инициалы, фамилия

М.П.

Раздел 4.2

Земельный участок			
(вид объекта недвижимости)			
Лист № ____ Раздела 4.2	Всего листов раздела 4.2 : ____	Всего разделов: ____	Всего листов выписки: ____
30.09.2021 № 99/2021/420885476			
Кадастровый номер:		02:17:000000:195 (единое землепользование)	

Номер точки	Координаты, м		Описание закрепления на местности	Средняя квадратическая погрешность определения координат характерных точек границы части земельного участка, м
	X	Y		
1	2	3	4	5
185	792373.07	1328212.91	данные отсутствуют	данные отсутствуют
186	792380.55	1328202.94	данные отсутствуют	данные отсутствуют
189	792382.42	1328177.31	данные отсутствуют	данные отсутствуют
190	792382.43	1328177.29	данные отсутствуют	данные отсутствуют
191	792382.47	1328177.25	данные отсутствуют	данные отсутствуют
192	792382.51	1328177.24	данные отсутствуют	данные отсутствуют
193	792389.73	1328177.6	данные отсутствуют	данные отсутствуют
194	792395.76	1328160.51	данные отсутствуют	данные отсутствуют
195	792443.01	1328120.03	данные отсутствуют	данные отсутствуют
196	792470.01	1328099.78	данные отсутствуют	данные отсутствуют
197	792473.38	1328032.27	данные отсутствуют	данные отсутствуют
198	792459.49	1328024.29	данные отсутствуют	данные отсутствуют
199	792483.66	1327992.42	данные отсутствуют	данные отсутствуют
200	792478.22	1327950.8	данные отсутствуют	данные отсутствуют
201	792476.63	1327903.87	данные отсутствуют	данные отсутствуют
202	792493.55	1327875.39	данные отсутствуют	данные отсутствуют
203	792527.39	1327865.9	данные отсутствуют	данные отсутствуют
Государственный регистратор				ФГИС ЕГРН
полное наименование должности			подпись	инициалы, фамилия

М.П.

Земельный участок			
(вид объекта недвижимости)			
Лист № ____ Раздела 4.2	Всего листов раздела 4.2 : ____	Всего разделов: ____	Всего листов выписки: ____
30.09.2021 № 99/2021/420885476			
Кадастровый номер:		02:17:000000:195 (единое землепользование)	

Номер точки	Координаты, м		Описание закрепления на местности	Средняя квадратическая погрешность определения координат характерных точек границы части земельного участка, м
	X	Y		
1	2	3	4	5
204	792540.6	1327863.26	данные отсутствуют	данные отсутствуют
205	792551.17	1327852.19	данные отсутствуют	данные отсутствуют
206	792567.82	1327817.38	данные отсутствуют	данные отсутствуют
207	792575.49	1327779.94	данные отсутствуют	данные отсутствуют
208	792570.73	1327764.66	данные отсутствуют	данные отсутствуют
209	792551.43	1327756.74	данные отсутствуют	данные отсутствуют
210	792546.16	1327746.72	данные отсутствуют	данные отсутствуют
211	792551.7	1327722.46	данные отсутствуют	данные отсутствуют
212	792548.2	1327683.62	данные отсутствуют	данные отсутствуют
213	792832.81	1327508.22	данные отсутствуют	данные отсутствуют
214	792873.78	1327496.35	данные отсутствуют	данные отсутствуют
215	792946.46	1327471.31	данные отсутствуют	данные отсутствуют
216	793017.17	1327470.38	данные отсутствуют	данные отсутствуют
217	793032.5	1327481.47	данные отсутствуют	данные отсутствуют
218	793047.3	1327465.65	данные отсутствуют	данные отсутствуют
219	793068.98	1327455.1	данные отсутствуют	данные отсутствуют
220	793109.68	1327412.38	данные отсутствуют	данные отсутствуют

Государственный регистратор		ФГИС ЕГРН
полное наименование должности	подпись	инициалы, фамилия

М.П.

Раздел 4.2

Земельный участок			
(вид объекта недвижимости)			
Лист № ____ Раздела 4.2	Всего листов раздела 4.2 : ____	Всего разделов: ____	Всего листов выписки: ____
30.09.2021 № 99/2021/420885476			
Кадастровый номер:		02:17:000000:195 (единое землепользование)	

Номер точки	Координаты, м		Описание закрепления на местности	Средняя квадратическая погрешность определения координат характерных точек границы части земельного участка, м
	X	Y		
1	2	3	4	5
221	793118.67	1327398.14	данные отсутствуют	данные отсутствуют
222	793131.36	1327395.5	данные отсутствуют	данные отсутствуют
223	793166.78	1327397.62	данные отсутствуют	данные отсутствуют
224	793163.61	1327382.34	данные отсутствуют	данные отсутствуют
230	792346.32	1328155.41	данные отсутствуют	данные отсутствуют
231	792313.52	1328348.52	данные отсутствуют	данные отсутствуют
232	792247.25	1328388.23	данные отсутствуют	данные отсутствуют
233	791969.66	1328259.45	данные отсутствуют	данные отсутствуют
233	791969.66	1328259.45	данные отсутствуют	данные отсутствуют
234	791872.37	1327924.62	данные отсутствуют	данные отсутствуют
235	791570.89	1327543.65	данные отсутствуют	данные отсутствуют
245	791300.24	1326678.99	данные отсутствуют	данные отсутствуют
246	791290.52	1326766.67	данные отсутствуют	данные отсутствуют
247	791281.53	1326858.41	данные отсутствуют	данные отсутствуют
248	791274.03	1326965.53	данные отсутствуют	данные отсутствуют
249	791270.92	1327031.1	данные отсутствуют	данные отсутствуют
250	791264.76	1327129.2	данные отсутствуют	данные отсутствуют

Государственный регистратор		ФГИС ЕГРН
полное наименование должности	подпись	инициалы, фамилия

М.П.

Земельный участок				
(вид объекта недвижимости)				
Лист № ____ Раздела 4.2		Всего листов раздела 4.2 : ____		Всего разделов: ____
30.09.2021 № 99/2021/420885476				
Кадастровый номер:			02:17:000000:195 (единое землепользование)	
Номер точки	Координаты, м		Описание закрепления на местности	Средняя квадратическая погрешность определения координат характерных точек границы части земельного участка, м
	X	Y		
1	2	3	4	5
251	791264.7	1327155.64	данные отсутствуют	данные отсутствуют
252	791267.36	1327163.23	данные отсутствуют	данные отсутствуют
253	791274.46	1327173.18	данные отсутствуют	данные отсутствуют
254	791286.23	1327188.5	данные отсутствуют	данные отсутствуют
255	791355.89	1327281.59	данные отсутствуют	данные отсутствуют
256	791402.92	1327342.09	данные отсутствуют	данные отсутствуют
257	791459.79	1327414.55	данные отсутствуют	данные отсутствуют
263	791471.98	1327373.02	данные отсутствуют	данные отсутствуют
264	791454.54	1327406.64	данные отсутствуют	данные отсутствуют
265	791270.05	1327165.54	данные отсутствуют	данные отсутствуют
266	791269.33	1327141.57	данные отсутствуют	данные отсутствуют
267	791282.57	1327006.71	данные отсутствуют	данные отсутствуют
268	791301.89	1326767.4	данные отсутствуют	данные отсутствуют
269	791315.85	1326659.37	данные отсутствуют	данные отсутствуют
280	792315.73	1329275.92	данные отсутствуют	данные отсутствуют
281	792288.33	1329278.29	данные отсутствуют	данные отсутствуют
282	792303.1	1329304.75	данные отсутствуют	данные отсутствуют
Государственный регистратор				ФГИС ЕГРН
полное наименование должности			подпись	инициалы, фамилия

М.П.

Раздел 4.2

Выписка из Единого государственного реестра недвижимости об объекте недвижимости
Сведения о частях земельного участка

Земельный участок				
(вид объекта недвижимости)				
Лист № ____ Раздела 4.2		Всего листов раздела 4.2 : ____		Всего разделов: ____
30.09.2021 № 99/2021/420885476				
Кадастровый номер:			02:17:000000:195 (единое землепользование)	
Номер точки	Координаты, м		Описание закрепления на местности	Средняя квадратическая погрешность определения координат характерных точек границы части земельного участка, м
	X	Y		
1	2	3	4	5
283	792364.55	1329413.55	данные отсутствуют	данные отсутствуют
284	792418.17	1329510.1	данные отсутствуют	данные отсутствуют
285	792462.95	1329590.99	данные отсутствуют	данные отсутствуют
286	792505.72	1329667.09	данные отсутствуют	данные отсутствуют
287	792541.46	1329730.58	данные отсутствуют	данные отсутствуют
288	792586.81	1329809.44	данные отсутствуют	данные отсутствуют
289	792623.87	1329872.3	данные отсутствуют	данные отсутствуют
290	792652.3	1329922.8	данные отсутствуют	данные отсутствуют
291	792678.95	1329967.17	данные отсутствуют	данные отсутствуют
292	792717.53	1330033.52	данные отсутствуют	данные отсутствуют
293	792755.91	1330098.63	данные отсутствуют	данные отсутствуют
294	792791.79	1330159.78	данные отсутствуют	данные отсутствуют
295	792803.84	1330146.88	данные отсутствуют	данные отсутствуют
296	792670.9	1329937.4	данные отсутствуют	данные отсутствуют
297	792459.53	1329568.01	данные отсутствуют	данные отсутствуют
298	792301.63	1329277.37	данные отсутствуют	данные отсутствуют
308	790468.75	1327367.45	данные отсутствуют	данные отсутствуют
Государственный регистратор				ФГИС ЕГРН
полное наименование должности			подпись	инициалы, фамилия

М.П.

Земельный участок			
(вид объекта недвижимости)			
Лист № ____ Раздела 4.2	Всего листов раздела 4.2 : ____	Всего разделов: ____	Всего листов выписки: ____
30.09.2021 № 99/2021/420885476			
Кадастровый номер:		02:17:000000:195 (единое землепользование)	

Номер точки	Координаты, м		Описание закрепления на местности	Средняя квадратическая погрешность определения координат характерных точек границы части земельного участка, м
	X	Y		
1	2	3	4	5
309	790466.14	1327362.03	данные отсутствуют	данные отсутствуют
310	790466.64	1327364.65	данные отсутствуют	данные отсутствуют
312	790527.8	1327404.44	данные отсутствуют	данные отсутствуют
313	790539.53	1327417.56	данные отсутствуют	данные отсутствуют
314	790704.44	1327555.16	данные отсутствуют	данные отсутствуют
315	790763.25	1327483.85	данные отсутствуют	данные отсутствуют
316	790763.99	1327481.03	данные отсутствуют	данные отсутствуют
318	790766.71	1327474.58	данные отсутствуют	данные отсутствуют
319	790766.72	1327474.55	данные отсутствуют	данные отсутствуют
320	790769.63	1327471.43	данные отсутствуют	данные отсутствуют
321	790769.65	1327471.41	данные отсутствуют	данные отсутствуют
322	790769.7	1327471.4	данные отсутствуют	данные отсутствуют
323	790773.66	1327471.23	данные отсутствуют	данные отсутствуют
325	790883.45	1327473.66	данные отсутствуют	данные отсутствуют
326	790889.11	1327472.12	данные отсутствуют	данные отсутствуют
327	790889.13	1327472.12	данные отсутствуют	данные отсутствуют
329	790920.39	1327473.99	данные отсутствуют	данные отсутствуют

Государственный регистратор		ФГИС ЕГРН
полное наименование должности	подпись	инициалы, фамилия

М.П.

Земельный участок			
(вид объекта недвижимости)			
Лист № ____ Раздела 4.2	Всего листов раздела 4.2 : ____	Всего разделов: ____	Всего листов выписки: ____
30.09.2021 № 99/2021/420885476			
Кадастровый номер:		02:17:000000:195 (единое землепользование)	

Номер точки	Координаты, м		Описание закрепления на местности	Средняя квадратическая погрешность определения координат характерных точек границы части земельного участка, м
	X	Y		
1	2	3	4	5
331	790932.3	1327480.26	данные отсутствуют	данные отсутствуют
332	790932.32	1327480.27	данные отсутствуют	данные отсутствуют
333	790939.88	1327487.39	данные отсутствуют	данные отсутствуют
334	790962.64	1327492.93	данные отсутствуют	данные отсутствуют
335	791000.1	1327502.04	данные отсутствуют	данные отсутствуют
336	791070.97	1327598.45	данные отсутствуют	данные отсутствуют
337	791165.01	1327726.37	данные отсутствуют	данные отсутствуют
338	791190.96	1327718.43	данные отсутствуют	данные отсутствуют
339	791207.83	1327688.05	данные отсутствуют	данные отсутствуют
340	791211.1	1327667.35	данные отсутствуют	данные отсутствуют
340	791211.1	1327667.35	данные отсутствуют	данные отсутствуют
538	791480.2	1327440.76	данные отсутствуют	данные отсутствуют
539	791501.57	1327469.03	данные отсутствуют	данные отсутствуют
540	791524.41	1327499.65	данные отсутствуют	данные отсутствуют
541	791548.93	1327527.97	данные отсутствуют	данные отсутствуют
543	791551.75	1327524.69	данные отсутствуют	данные отсутствуют
544	791482.71	1327440.63	данные отсутствуют	данные отсутствуют

Государственный регистратор		ФГИС ЕГРН
полное наименование должности	подпись	инициалы, фамилия

М.П.

Земельный участок				
(вид объекта недвижимости)				
Лист № ____ Раздела 4.2		Всего листов раздела 4.2 : ____		Всего разделов: ____
30.09.2021 № 99/2021/420885476				
Кадастровый номер:			02:17:000000:195 (единое землепользование)	
Номер точки	Координаты, м		Описание закрепления на местности	Средняя квадратическая погрешность определения координат характерных точек границы части земельного участка, м
	X	Y		
1	2	3	4	5
606	791284.6	1326709.96	данные отсутствуют	данные отсутствуют
607	791283.88	1326718.45	данные отсутствуют	данные отсутствуют
608	791274.57	1326763.87	данные отсутствуют	данные отсутствуют
610	791257.38	1326965.41	данные отсутствуют	данные отсутствуют
610	791257.38	1326965.41	данные отсутствуют	данные отсутствуют
611	791254.43	1327030.15	данные отсутствуют	данные отсутствуют
611	791254.43	1327030.15	данные отсутствуют	данные отсутствуют
612	791249.41	1327129.85	данные отсутствуют	данные отсутствуют
612	791249.41	1327129.85	данные отсутствуют	данные отсутствуют
615	792404.2	1329530.7	данные отсутствуют	данные отсутствуют
616	792647.18	1329949.17	данные отсутствуют	данные отсутствуют
617	792746.15	1330120.37	данные отсутствуют	данные отсутствуют
618	792723.21	1330151.38	данные отсутствуют	данные отсутствуют
626	792266.38	1329280.04	данные отсутствуют	данные отсутствуют
627	792293.41	1329324.95	данные отсутствуют	данные отсутствуют
1070	794420.76	1325018.51	данные отсутствуют	данные отсутствуют
1071	794612.58	1324968.96	данные отсутствуют	данные отсутствуют
Государственный регистратор				ФГИС ЕГРН
полное наименование должности			подпись	инициалы, фамилия

М.П.

Раздел 4.2

Выписка из Единого государственного реестра недвижимости об объекте недвижимости
Сведения о частях земельного участка

Земельный участок				
(вид объекта недвижимости)				
Лист № ____ Раздела 4.2		Всего листов раздела 4.2 : ____		Всего разделов: ____
30.09.2021 № 99/2021/420885476				
Кадастровый номер:			02:17:000000:195 (единое землепользование)	
Номер точки	Координаты, м		Описание закрепления на местности	Средняя квадратическая погрешность определения координат характерных точек границы части земельного участка, м
	X	Y		
1	2	3	4	5
1072	794828.29	1324952.15	данные отсутствуют	данные отсутствуют
1078	794616.16	1324427.73	данные отсутствуют	данные отсутствуют
1079	794604.18	1324303.25	данные отсутствуют	данные отсутствуют
1079	794604.18	1324303.25	данные отсутствуют	данные отсутствуют
1080	794572.52	1324204.87	данные отсутствуют	данные отсутствуют
1080	794572.52	1324204.87	данные отсутствуют	данные отсутствуют
1081	794234.75	1323936.76	данные отсутствуют	данные отсутствуют
1082	794130.56	1323963.41	данные отсутствуют	данные отсутствуют
1088	793684.12	1324110.19	данные отсутствуют	данные отсутствуют
1089	793687.42	1324102.76	данные отсутствуют	данные отсутствуют
1090	794071.29	1323944.2	данные отсутствуют	данные отсутствуют
1090	794071.29	1323944.2	данные отсутствуют	данные отсутствуют
1091	794254.88	1323927.51	данные отсутствуют	данные отсутствуют
1092	794405.09	1324052.69	данные отсутствуют	данные отсутствуют
1092	794405.09	1324052.69	данные отсутствуют	данные отсутствуют
1094	794655.44	1324353.11	данные отсутствуют	данные отсутствуют
1094	794655.44	1324353.11	данные отсутствуют	данные отсутствуют
Государственный регистратор				ФГИС ЕГРН
полное наименование должности			подпись	инициалы, фамилия

М.П.

Земельный участок				
(вид объекта недвижимости)				
Лист № ____ Раздела 4.2		Всего листов раздела 4.2 : ____		Всего разделов: ____
30.09.2021 № 99/2021/420885476				
Кадастровый номер:			02:17:000000:195 (единое землепользование)	
Номер точки	Координаты, м		Описание закрепления на местности	Средняя квадратическая погрешность определения координат характерных точек границы части земельного участка, м
	X	Y		
1	2	3	4	5
1095	794830.69	1324953.95	данные отсутствуют	данные отсутствуют
1096	794613.72	1324970.64	данные отсутствуют	данные отсутствуют
1097	794288.26	1325087.47	данные отсутствуют	данные отсутствуют
1225	791270.69	1326794.32	данные отсутствуют	данные отсутствуют
1226	791263	1326854.67	данные отсутствуют	данные отсутствуют
1226	791263	1326854.67	данные отсутствуют	данные отсутствуют
1227	791230.59	1327399	данные отсутствуют	данные отсутствуют
1228	791211.93	1327475.71	данные отсутствуют	данные отсутствуют
1229	791190.32	1327688.98	данные отсутствуют	данные отсутствуют
1230	791159.73	1327719.18	данные отсутствуют	данные отсутствуют
1231	791146.86	1327701.67	данные отсутствуют	данные отсутствуют
1232	791169.71	1327679.11	данные отсутствуют	данные отсутствуют
1233	791190.69	1327472.06	данные отсутствуют	данные отсутствуют
1234	791210.03	1327392.58	данные отсутствуют	данные отсутствуют
1235	790995.08	1327437.1	данные отсутствуют	данные отсутствуют
1236	790743.37	1327449.29	данные отсутствуют	данные отсутствуют
1237	790689.58	1327542.76	данные отсутствуют	данные отсутствуют
Государственный регистратор				ФГИС ЕГРН
полное наименование должности			подпись	инициалы, фамилия

М.П.

Земельный участок				
(вид объекта недвижимости)				
Лист № ____ Раздела 4.2		Всего листов раздела 4.2 : ____		Всего разделов: ____
30.09.2021 № 99/2021/420885476				
Кадастровый номер:			02:17:000000:195 (единое землепользование)	
Номер точки	Координаты, м		Описание закрепления на местности	Средняя квадратическая погрешность определения координат характерных точек границы части земельного участка, м
	X	Y		
1	2	3	4	5
1238	790672.82	1327528.78	данные отсутствуют	данные отсутствуют
1239	790717.23	1327451.6	данные отсутствуют	данные отсутствуют
1240	790594.86	1327463.72	данные отсутствуют	данные отсутствуют
1241	790571.72	1327444.42	данные отсутствуют	данные отсутствуют
1242	790736.19	1327428.12	данные отсутствуют	данные отсутствуют
1243	790992.37	1327415.71	данные отсутствуют	данные отсутствуют
1244	791214.26	1327369.75	данные отсутствуют	данные отсутствуют
1245	791250.84	1326766.48	данные отсутствуют	данные отсутствуют
1246	791274.81	1326726.35	данные отсутствуют	данные отсутствуют
1247	794305.75	1325170.37	данные отсутствуют	данные отсутствуют
1248	793673.06	1325625.51	данные отсутствуют	данные отсутствуют
1249	793660.66	1325626.98	данные отсутствуют	данные отсутствуют
1250	793636.28	1325619.18	данные отсутствуют	данные отсутствуют
1251	793657.99	1325603.56	данные отсутствуют	данные отсутствуют
1252	793664.06	1325605.5	данные отсутствуют	данные отсутствуют
1253	793725.84	1325561.06	данные отсутствуют	данные отсутствуют
1254	793445.51	1325521.05	данные отсутствуют	данные отсутствуют
Государственный регистратор				ФГИС ЕГРН
полное наименование должности			подпись	инициалы, фамилия

М.П.

Земельный участок			
(вид объекта недвижимости)			
Лист № ____ Раздела 4.2	Всего листов раздела 4.2 : ____	Всего разделов: ____	Всего листов выписки: ____
30.09.2021 № 99/2021/420885476			
Кадастровый номер:		02:17:000000:195 (единое землепользование)	

Номер точки	Координаты, м		Описание закрепления на местности	Средняя квадратическая погрешность определения координат характерных точек границы части земельного участка, м
	X	Y		
1	2	3	4	5
1255	793454.92	1325538.5	данные отсутствуют	данные отсутствуют
1256	793504.28	1325554.31	данные отсутствуют	данные отсутствуют
1257	793600.12	1325585.02	данные отсутствуют	данные отсутствуют
1258	793634.82	1325596.13	данные отсутствуют	данные отсутствуют
1259	793609.8	1325610.69	данные отсутствуют	данные отсутствуют
1260	793459.37	1325562.5	данные отсутствуют	данные отсутствуют
1261	793501.17	1325673.88	данные отсутствуют	данные отсутствуют
1262	793484	1325689.33	данные отсутствуют	данные отсутствуют
1263	793435.81	1325560.91	данные отсутствуют	данные отсутствуют
1264	793436.2	1325555.18	данные отсутствуют	данные отсутствуют
1265	793360.93	1325531.95	данные отсутствуют	данные отсутствуют
1266	793217.49	1325682.55	данные отсутствуют	данные отсутствуют
1267	793052.93	1325847.53	данные отсутствуют	данные отсутствуют
1268	792790.45	1325810.06	данные отсутствуют	данные отсутствуют
1269	792813.49	1325791.63	данные отсутствуют	данные отсутствуют
1270	793045.31	1325824.73	данные отсутствуют	данные отсутствуют
1271	793202.09	1325667.55	данные отсутствуют	данные отсутствуют
Государственный регистратор				ФГИС ЕГРН
полное наименование должности			подпись	инициалы, фамилия

М.П.

Раздел 4.2

Выписка из Единого государственного реестра недвижимости об объекте недвижимости
Сведения о частях земельного участка

Земельный участок			
(вид объекта недвижимости)			
Лист № ____ Раздела 4.2	Всего листов раздела 4.2 : ____	Всего разделов: ____	Всего листов выписки: ____
30.09.2021 № 99/2021/420885476			
Кадастровый номер:		02:17:000000:195 (единое землепользование)	

Номер точки	Координаты, м		Описание закрепления на местности	Средняя квадратическая погрешность определения координат характерных точек границы части земельного участка, м
	X	Y		
1	2	3	4	5
1272	793354.55	1325507.48	данные отсутствуют	данные отсутствуют
1273	793425.58	1325529.4	данные отсутствуют	данные отсутствуют
1274	793411.79	1325503.83	данные отсутствуют	данные отсутствуют
1275	792706.71	1330147.66	данные отсутствуют	данные отсутствуют
1276	792696.78	1330132.51	данные отсутствуют	данные отсутствуют
1277	792695.27	1330130.05	данные отсутствуют	данные отсутствуют
1278	792658.94	1330066.94	данные отсутствуют	данные отсутствуют
1279	792565.39	1329904.87	данные отсутствуют	данные отсутствуют
1280	792565.29	1329904.7	данные отсутствуют	данные отсутствуют
1281	792529.29	1329841.76	данные отсутствуют	данные отсутствуют
1282	792481.9	1329759.58	данные отсутствуют	данные отсутствуют
1283	792481.81	1329759.41	данные отсутствуют	данные отсутствуют
1284	792446.42	1329697.48	данные отсутствуют	данные отсутствуют
1285	792446.29	1329697.25	данные отсутствуют	данные отсутствуют
1286	792404.53	1329623.27	данные отсутствуют	данные отсутствуют
1287	792404.48	1329623.18	данные отсутствуют	данные отсутствуют
1288	792358.93	1329542.11	данные отсутствуют	данные отсутствуют
Государственный регистратор				ФГИС ЕГРН
полное наименование должности			подпись	инициалы, фамилия

М.П.

Земельный участок				
(вид объекта недвижимости)				
Лист № ____ Раздела 4.2		Всего листов раздела 4.2 : ____		Всего разделов: ____
30.09.2021 № 99/2021/420885476				
Кадастровый номер:			02:17:000000:195 (единое землепользование)	
Номер точки	Координаты, м		Описание закрепления на местности	Средняя квадратическая погрешность определения координат характерных точек границы части земельного участка, м
	X	Y		
1	2	3	4	5
1289	792358.73	1329541.75	данные отсутствуют	данные отсутствуют
1290	792306.32	1329446.64	данные отсутствуют	данные отсутствуют
1291	792250.37	1329350.41	данные отсутствуют	данные отсутствуют
1292	792229.01	1329314.91	данные отсутствуют	данные отсутствуют
1293	791986.26	1328289.74	данные отсутствуют	данные отсутствуют
1294	791990.32	1328304.42	данные отсутствуют	данные отсутствуют
1295	791991.08	1328307.55	данные отсутствуют	данные отсутствуют
1296	791992.15	1328312.7	данные отсутствуют	данные отсутствуют
1297	791961.24	1328294.9	данные отсутствуют	данные отсутствуют
1298	791512.96	1327401.45	данные отсутствуют	данные отсутствуют
1299	791514.23	1327403.08	данные отсутствуют	данные отсутствуют
1300	791594.75	1327505.68	данные отсутствуют	данные отсутствуют
1301	791595.83	1327507.12	данные отсутствуют	данные отсутствуют
1302	791364.07	1326584.34	данные отсутствуют	данные отсутствуют
1303	791363.63	1326588.32	данные отсутствуют	данные отсутствуют
1304	791481.54	1327361.28	данные отсутствуют	данные отсутствуют
1305	791483.93	1327364.33	данные отсутствуют	данные отсутствуют
Государственный регистратор				ФГИС ЕГРН
полное наименование должности			подпись	инициалы, фамилия

М.П.

Земельный участок				
(вид объекта недвижимости)				
Лист № ____ Раздела 4.2		Всего листов раздела 4.2 : ____		Всего разделов: ____
30.09.2021 № 99/2021/420885476				
Кадастровый номер:			02:17:000000:195 (единое землепользование)	
Номер точки	Координаты, м		Описание закрепления на местности	Средняя квадратическая погрешность определения координат характерных точек границы части земельного участка, м
	X	Y		
1	2	3	4	5
1306	791476	1327374.02	данные отсутствуют	данные отсутствуют
1307	791608.57	1327523.8	данные отсутствуют	данные отсутствуют
1308	791609.1	1327524.49	данные отсутствуют	данные отсутствуют
1309	791981.63	1328265.01	данные отсутствуют	данные отсутствуют
1310	791982.54	1328269.74	данные отсутствуют	данные отсутствуют
1311	791982.93	1328273.9	данные отсутствуют	данные отсутствуют
1312	791939.68	1328282.71	данные отсутствуют	данные отсутствуют
1313	791241.22	1327246.94	данные отсутствуют	данные отсутствуют
1314	791234.2	1327237.03	данные отсутствуют	данные отсутствуют
1315	791196.12	1327185.91	данные отсутствуют	данные отсутствуют
1316	791199.48	1327127.17	данные отсутствуют	данные отсутствуют
1317	791204.49	1327027.76	данные отсутствуют	данные отсутствуют
1318	791207.43	1326963.13	данные отсутствуют	данные отсутствуют
1319	791207.44	1326962.88	данные отсутствуют	данные отсутствуют
1320	791213.06	1326852.14	данные отсутствуют	данные отсутствуют
1321	791213.4	1326848.35	данные отсутствуют	данные отсутствуют
1322	791216.51	1326823.94	данные отсутствуют	данные отсутствуют
Государственный регистратор				ФГИС ЕГРН
полное наименование должности			подпись	инициалы, фамилия

М.П.

Земельный участок				
(вид объекта недвижимости)				
Лист № ____ Раздела 4.2		Всего листов раздела 4.2 : ____		Всего разделов: ____
30.09.2021 № 99/2021/420885476				
Кадастровый номер:			02:17:000000:195 (единое землепользование)	
Номер точки	Координаты, м		Описание закрепления на местности	Средняя квадратическая погрешность определения координат характерных точек границы части земельного участка, м
	X	Y		
1	2	3	4	5
1323	794189.65	1325283.56	данные отсутствуют	данные отсутствуют
1324	794187.63	1325284.96	данные отсутствуют	данные отсутствуют
1325	794176.23	1325293.21	данные отсутствуют	данные отсутствуют
1326	793575.25	1325630.79	данные отсутствуют	данные отсутствуют
1327	793552.84	1325625.45	данные отсутствуют	данные отсутствуют
1328	793548.97	1325624.36	данные отсутствуют	данные отсутствуют
1329	793548.26	1325624.13	данные отсутствуют	данные отсутствуют
1330	793528.73	1325617.46	данные отсутствуют	данные отсутствуют
1331	793524.2	1325615.66	данные отсутствуют	данные отсутствуют
1332	793503.91	1325606.44	данные отсутствуют	данные отсутствуют
1333	793502.84	1325605.94	данные отсутствуют	данные отсутствуют
1334	793453.62	1325582.15	данные отсутствуют	данные отсутствуют
1335	793449.68	1325580.02	данные отсутствуют	данные отсутствуют
1336	793417.43	1325560.7	данные отсутствуют	данные отсутствуют
1337	793413.74	1325558.26	данные отсутствуют	данные отсутствуют
1338	793411.12	1325556.22	данные отсутствуют	данные отсутствуют
1339	793391.79	1325540.11	данные отсутствуют	данные отсутствуют
Государственный регистратор				ФГИС ЕГРН
полное наименование должности			подпись	инициалы, фамилия

М.П.

Раздел 4.2

Выписка из Единого государственного реестра недвижимости об объекте недвижимости
Сведения о частях земельного участка

Земельный участок				
(вид объекта недвижимости)				
Лист № ____ Раздела 4.2		Всего листов раздела 4.2 : ____		Всего разделов: ____
30.09.2021 № 99/2021/420885476				
Кадастровый номер:			02:17:000000:195 (единое землепользование)	
Номер точки	Координаты, м		Описание закрепления на местности	Средняя квадратическая погрешность определения координат характерных точек границы части земельного участка, м
	X	Y		
1	2	3	4	5
1340	793383.35	1325531.09	данные отсутствуют	данные отсутствуют
1341	793381.91	1325528.99	данные отсутствуют	данные отсутствуют
1342	793369.72	1325510.28	данные отсутствуют	данные отсутствуют
1343	793368.09	1325507.6	данные отсутствуют	данные отсутствуют
1344	793358.12	1325489.97	данные отсутствуют	данные отсутствуют
1345	794277.24	1325081.54	данные отсутствуют	данные отсутствуют
1346	794321.22	1325050.85	данные отсутствуют	данные отсутствуют
1347	794322.6	1325049.91	данные отсутствуют	данные отсутствуют
1348	794395.16	1325002.81	данные отсутствуют	данные отсутствуют
1349	794396.62	1325002.05	данные отсутствуют	данные отсутствуют
1350	794820.98	1324926.96	данные отсутствуют	данные отсутствуют
1351	794822.76	1324926.75	данные отсутствуют	данные отсутствуют
1352	791147.63	1327579.87	данные отсутствуют	данные отсутствуют
1352	791147.63	1327579.87	данные отсутствуют	данные отсутствуют
1353	790920.42	1327474	данные отсутствуют	данные отсутствуют
1354	790907.9	1327472.5	данные отсутствуют	данные отсутствуют
1355	790907.51	1327468.58	данные отсутствуют	данные отсутствуют
Государственный регистратор				ФГИС ЕГРН
полное наименование должности			подпись	инициалы, фамилия

М.П.

Земельный участок				
(вид объекта недвижимости)				
Лист № ____ Раздела 4.2		Всего листов раздела 4.2 : ____		Всего разделов: ____
30.09.2021 № 99/2021/420885476				
Кадастровый номер:			02:17:000000:195 (единое землепользование)	
Номер точки	Координаты, м		Описание закрепления на местности	Средняя квадратическая погрешность определения координат характерных точек границы части земельного участка, м
	X	Y		
1	2	3	4	5
1356	790903.55	1327464.38	данные отсутствуют	данные отсутствуют
1357	790895.18	1327463.54	данные отсутствуют	данные отсутствуют
1358	790892.98	1327463.17	данные отсутствуют	данные отсутствуют
1359	790887.09	1327460.53	данные отсутствуют	данные отсутствуют
1360	790880.1	1327461.31	данные отсутствуют	данные отсутствуют
1361	790875.66	1327464.44	данные отсутствуют	данные отсутствуют
1362	790872.82	1327466.93	данные отсутствуют	данные отсутствуют
1363	790862.72	1327467.22	данные отсутствуют	данные отсутствуют
1364	790861.09	1327468.22	данные отсутствуют	данные отсутствуют
1365	790790.34	1327451	данные отсутствуют	данные отсутствуют
1366	790764	1327481.02	данные отсутствуют	данные отсутствуют
1367	790467.63	1327375.62	данные отсутствуют	данные отсутствуют
1368	790467.56	1327375.3	данные отсутствуют	данные отсутствуют
1369	790565.38	1327335.24	данные отсутствуют	данные отсутствуют
1370	790565.44	1327337.41	данные отсутствуют	данные отсутствуют
1371	790566.77	1327348.47	данные отсутствуют	данные отсутствуют
1372	790573.37	1327363.6	данные отсутствуют	данные отсутствуют
Государственный регистратор				ФГИС ЕГРН
полное наименование должности			подпись	инициалы, фамилия

М.П.

Раздел 4.2

Земельный участок				
(вид объекта недвижимости)				
Лист № ____ Раздела 4.2		Всего листов раздела 4.2 : ____		Всего разделов: ____
30.09.2021 № 99/2021/420885476				
Кадастровый номер:			02:17:000000:195 (единое землепользование)	
Номер точки	Координаты, м		Описание закрепления на местности	Средняя квадратическая погрешность определения координат характерных точек границы части земельного участка, м
	X	Y		
1	2	3	4	5
1373	790577.82	1327377.16	данные отсутствуют	данные отсутствуют
1374	790584.2	1327386.67	данные отсутствуют	данные отсутствуют
1375	790603.05	1327395.16	данные отсутствуют	данные отсутствуют
1376	790619.18	1327398.69	данные отсутствуют	данные отсутствуют
1377	790634.51	1327404.84	данные отсутствуют	данные отсутствуют
1378	790648.62	1327413.42	данные отсутствуют	данные отсутствуют
1379	790661.12	1327424.21	данные отсутствуют	данные отсутствуют
1380	790675.92	1327433.97	данные отсутствуют	данные отсутствуют
1381	790684.26	1327424.54	данные отсутствуют	данные отсутствуют
1382	790694.31	1327414.53	данные отсутствуют	данные отсутствуют
1383	790706.93	1327403.88	данные отсутствуют	данные отсутствуют
1384	790721.14	1327395.45	данные отсутствуют	данные отсутствуют
1385	790736.54	1327389.48	данные отсутствуют	данные отсутствуют
1386	790752.71	1327386.12	данные отсутствуют	данные отсутствуют
1387	790767.2	1327385.41	данные отсутствуют	данные отсутствуют
1388	790779.93	1327384.86	данные отсутствуют	данные отсутствуют
1389	790794.91	1327383.04	данные отсутствуют	данные отсутствуют
Государственный регистратор				ФГИС ЕГРН
полное наименование должности			подпись	инициалы, фамилия

М.П.

Земельный участок				
(вид объекта недвижимости)				
Лист № ____ Раздела 4.2		Всего листов раздела 4.2 : ____		Всего разделов: ____
30.09.2021 № 99/2021/420885476				
Кадастровый номер:			02:17:000000:195 (единое землепользование)	
Номер точки	Координаты, м		Описание закрепления на местности	Средняя квадратическая погрешность определения координат характерных точек границы части земельного участка, м
	X	Y		
1	2	3	4	5
1390	790810.61	1327381.87	данные отсутствуют	данные отсутствуют
1391	790825.36	1327374.46	данные отсутствуют	данные отсутствуют
1392	790844.31	1327367.93	данные отсутствуют	данные отсутствуют
1393	790860.17	1327363.32	данные отсутствуют	данные отсутствуют
1394	790876	1327361.15	данные отсутствуют	данные отсутствуют
1395	790892.51	1327360.68	данные отсутствуют	данные отсутствуют
1396	790908.87	1327362.93	данные отсутствуют	данные отсутствуют
1397	790921.72	1327366.04	данные отсутствуют	данные отсутствуют
1398	790937.66	1327370.38	данные отсутствуют	данные отсутствуют
1399	790952.66	1327377.27	данные отсутствуют	данные отсутствуют
1400	790966.33	1327386.54	данные отсутствуют	данные отсутствуют
1401	790976.32	1327392.42	данные отсутствуют	данные отсутствуют
1402	790987.8	1327399.14	данные отсутствуют	данные отсутствуют
1403	791001.92	1327409.15	данные отсутствуют	данные отсутствуют
1404	791013.87	1327420.55	данные отсутствуют	данные отсутствуют
1405	791023.11	1327432.29	данные отсутствуют	данные отсутствуют
1406	791035.17	1327444.32	данные отсутствуют	данные отсутствуют
Государственный регистратор				ФГИС ЕГРН
полное наименование должности			подпись	инициалы, фамилия

М.П.

Раздел 4.2

Выписка из Единого государственного реестра недвижимости об объекте недвижимости
Сведения о частях земельного участка

Земельный участок				
(вид объекта недвижимости)				
Лист № ____ Раздела 4.2		Всего листов раздела 4.2 : ____		Всего разделов: ____
30.09.2021 № 99/2021/420885476				
Кадастровый номер:			02:17:000000:195 (единое землепользование)	
Номер точки	Координаты, м		Описание закрепления на местности	Средняя квадратическая погрешность определения координат характерных точек границы части земельного участка, м
	X	Y		
1	2	3	4	5
1407	791045.04	1327457.56	данные отсутствуют	данные отсутствуют
1408	791051.53	1327469.37	данные отсутствуют	данные отсутствуют
1409	791057.66	1327478.86	данные отсутствуют	данные отсутствуют
1410	791062.82	1327488.42	данные отсутствуют	данные отсутствуют
1411	791070.85	1327503.95	данные отсутствуют	данные отсутствуют
1412	791076.42	1327513.16	данные отсутствуют	данные отсутствуют
1413	791087.31	1327518.93	данные отсутствуют	данные отсутствуют
1414	791100.7	1327528.6	данные отсутствуют	данные отсутствуют
1415	791112.32	1327540.33	данные отсутствуют	данные отсутствуют
1416	791121.85	1327553.82	данные отсутствуют	данные отсутствуют
1417	791138.48	1327576.08	данные отсутствуют	данные отсутствуют
1418	790904.19	1327472.12	данные отсутствуют	данные отсутствуют
1419	790870.94	1327470.62	данные отсутствуют	данные отсутствуют
1420	790874.89	1327470.43	данные отсутствуют	данные отсутствуют
1421	790878.22	1327467.52	данные отсутствуют	данные отсутствуют
1422	790881.94	1327464.91	данные отсутствуют	данные отсутствуют
1423	790886.82	1327464.56	данные отсутствуют	данные отсутствуют
Государственный регистратор				ФГИС ЕГРН
полное наименование должности			подпись	инициалы, фамилия

М.П.

Земельный участок			
(вид объекта недвижимости)			
Лист № ____ Раздела 4.2	Всего листов раздела 4.2 : ____	Всего разделов: ____	Всего листов выписки: ____
30.09.2021 № 99/2021/420885476			
Кадастровый номер:		02:17:000000:195 (единое землепользование)	

Номер точки	Координаты, м		Описание закрепления на местности	Средняя квадратическая погрешность определения координат характерных точек границы части земельного участка, м
	X	Y		
1	2	3	4	5
1424	790892.02	1327467.06	данные отсутствуют	данные отсутствуют
1425	790894.71	1327467.51	данные отсутствуют	данные отсутствуют
1426	790902.28	1327468.27	данные отсутствуют	данные отсутствуют
1427	790903.91	1327470.45	данные отсутствуют	данные отсутствуют
1428	793212.15	1327243.79	данные отсутствуют	данные отсутствуют
1429	793832.37	1327012.47	данные отсутствуют	данные отсутствуют
1430	793829.74	1327014.74	данные отсутствуют	данные отсутствуют
1431	793828.23	1327016.69	данные отсутствуют	данные отсутствуют
1432	793747.77	1327063.3	данные отсутствуют	данные отсутствуют
1433	793732.48	1327067.99	данные отсутствуют	данные отсутствуют
1434	793730.75	1327069.08	данные отсутствуют	данные отсутствуют
1435	793728.88	1327072.74	данные отсутствуют	данные отсутствуют
1436	793725.4	1327078.25	данные отсутствуют	данные отсутствуют
1437	793722.73	1327078.27	данные отсутствуют	данные отсутствуют
1438	793720.96	1327076.29	данные отсутствуют	данные отсутствуют
1439	793718.91	1327076.21	данные отсутствуют	данные отсутствуют
1440	793714.88	1327078.51	данные отсутствуют	данные отсутствуют

Государственный регистратор		ФГИС ЕГРН
полное наименование должности	подпись	инициалы, фамилия

М.П.

Земельный участок			
(вид объекта недвижимости)			
Лист № ____ Раздела 4.2	Всего листов раздела 4.2 : ____	Всего разделов: ____	Всего листов выписки: ____
30.09.2021 № 99/2021/420885476			
Кадастровый номер:		02:17:000000:195 (единое землепользование)	

Номер точки	Координаты, м		Описание закрепления на местности	Средняя квадратическая погрешность определения координат характерных точек границы части земельного участка, м
	X	Y		
1	2	3	4	5
1441	793711.77	1327081.97	данные отсутствуют	данные отсутствуют
1442	793709.74	1327089.36	данные отсутствуют	данные отсутствуют
1443	793709.74	1327091.83	данные отсутствуют	данные отсутствуют
1444	793706.26	1327095.61	данные отсутствуют	данные отсутствуют
1445	793703.46	1327099.18	данные отсутствуют	данные отсутствуют
1446	793697.76	1327100.52	данные отсутствуют	данные отсутствуют
1447	793694.61	1327101.09	данные отсутствуют	данные отсутствуют
1448	793689.15	1327105.3	данные отсутствуют	данные отсутствуют
1449	793673.74	1327113.86	данные отсутствуют	данные отсутствуют
1450	793665.09	1327116.41	данные отсутствуют	данные отсутствуют
1451	793660.93	1327119.88	данные отсутствуют	данные отсутствуют
1452	793660.52	1327121.2	данные отсутствуют	данные отсутствуют
1453	793528.79	1327223.81	данные отсутствуют	данные отсутствуют
1454	793518.15	1327226	данные отсутствуют	данные отсутствуют
1455	793512.93	1327229.19	данные отсутствуют	данные отсутствуют
1456	793507.59	1327228.31	данные отсутствуют	данные отсутствуют
1457	793496.2	1327227.68	данные отсутствуют	данные отсутствуют

Государственный регистратор		ФГИС ЕГРН
полное наименование должности	подпись	инициалы, фамилия

М.П.

Земельный участок				
(вид объекта недвижимости)				
Лист № ____ Раздела <u>4.2</u>		Всего листов раздела <u>4.2</u> : ____		Всего разделов: ____
30.09.2021 № 99/2021/420885476				
Кадастровый номер:			02:17:000000:195 (единое землепользование)	
Номер точки	Координаты, м		Описание закрепления на местности	Средняя квадратическая погрешность определения координат характерных точек границы части земельного участка, м
	X	Y		
1	2	3	4	5
1458	793485.03	1327224.45	данные отсутствуют	данные отсутствуют
1459	793481.87	1327225.08	данные отсутствуют	данные отсутствуют
1460	793353.02	1327245.74	данные отсутствуют	данные отсутствуют
1461	793345.35	1327245.33	данные отсутствуют	данные отсутствуют
1462	793342.04	1327246.97	данные отсутствуют	данные отсутствуют
1463	793340.81	1327249.37	данные отсутствуют	данные отсутствуют
1464	793211.28	1327245.41	данные отсутствуют	данные отсутствуют
1464	793211.28	1327245.41	данные отсутствуют	данные отсутствуют
1465	793744.22	1327068.42	данные отсутствуют	данные отсутствуют
1466	793708.15	1327099.68	данные отсутствуют	данные отсутствуют
1467	793709.35	1327098.15	данные отсутствуют	данные отсутствуют
1468	793713.74	1327092.61	данные отсутствуют	данные отсутствуют
1469	793713.74	1327089.64	данные отсутствуют	данные отсутствуют
1470	793715.47	1327083.57	данные отсутствуют	данные отсутствуют
1471	793717.5	1327081.54	данные отсутствуют	данные отсутствуют
1472	793720.71	1327081.76	данные отсутствуют	данные отсутствуют
1473	793724.41	1327082.8	данные отсутствуют	данные отсутствуют
Государственный регистратор				ФГИС ЕГРН
полное наименование должности			подпись	инициалы, фамилия

М.П.

Раздел 4.2

Выписка из Единого государственного реестра недвижимости об объекте недвижимости
Сведения о частях земельного участка

Земельный участок				
(вид объекта недвижимости)				
Лист № ____ Раздела <u>4.2</u>		Всего листов раздела <u>4.2</u> : ____		Всего разделов: ____
30.09.2021 № 99/2021/420885476				
Кадастровый номер:			02:17:000000:195 (единое землепользование)	
Номер точки	Координаты, м		Описание закрепления на местности	Средняя квадратическая погрешность определения координат характерных точек границы части земельного участка, м
	X	Y		
1	2	3	4	5
1474	793728.4	1327080.99	данные отсутствуют	данные отсутствуют
1475	793732.4	1327074.64	данные отсутствуют	данные отсутствуют
1476	793734.2	1327071.32	данные отсутствуют	данные отсутствуют
1477	793526.43	1327228.31	данные отсутствуют	данные отсутствуют
1478	793510.86	1327232.65	данные отсутствуют	данные отсутствуют
1479	793514.38	1327233	данные отсутствуют	данные отсутствуют
1480	793519.93	1327229.6	данные отсутствуют	данные отсутствуют
1481	793224	1327309.95	данные отсутствуют	данные отсутствуют
1482	792381.5	1328180.56	данные отсутствуют	данные отсутствуют
1483	792376.91	1328180.38	данные отсутствуют	данные отсутствуют
1484	792372.36	1328186.28	данные отсутствуют	данные отсутствуют
1485	792372.48	1328188.32	данные отсутствуют	данные отсутствуют
1486	792375.15	1328192.25	данные отсутствуют	данные отсутствуют
1487	792376.69	1328208.09	данные отсутствуют	данные отсутствуют
1488	792370.85	1328278.23	данные отсутствуют	данные отсутствуют
1489	792369.5	1328290.48	данные отсутствуют	данные отсутствуют
1490	792370.78	1328305.22	данные отсутствуют	данные отсутствуют
Государственный регистратор				ФГИС ЕГРН
полное наименование должности			подпись	инициалы, фамилия

М.П.

Земельный участок				
(вид объекта недвижимости)				
Лист № ____ Раздела 4.2		Всего листов раздела 4.2 : ____		Всего разделов: ____
30.09.2021 № 99/2021/420885476				
Кадастровый номер:			02:17:000000:195 (единое землепользование)	
Номер точки	Координаты, м		Описание закрепления на местности	Средняя квадратическая погрешность определения координат характерных точек границы части земельного участка, м
	X	Y		
1	2	3	4	5
1491	792374.65	1328307.34	данные отсутствуют	данные отсутствуют
1492	792377.79	1328307.72	данные отсутствуют	данные отсутствуют
1493	792339.74	1328349.46	данные отсутствуют	данные отсутствуют
1494	792338.12	1328351.71	данные отсутствуют	данные отсутствуют
1495	792338.12	1328351.72	данные отсутствуют	данные отсутствуют
1496	792153.4	1328377.9	данные отсутствуют	данные отсутствуют
1497	792150.34	1328373.67	данные отсутствуют	данные отсутствуют
1498	792143.87	1328372.38	данные отсутствуют	данные отсутствуют
1499	791910.47	1328159.16	данные отсутствуют	данные отсутствуют
1500	791918.06	1328163.16	данные отсутствуют	данные отсутствуют
1501	791928.64	1328169.78	данные отсутствуют	данные отсутствуют
1502	791939.56	1328178.43	данные отсутствуют	данные отсутствуют
1503	791948.67	1328187.21	данные отсутствуют	данные отсутствуют
1504	792309.98	1328106.53	данные отсутствуют	данные отсутствуют
1505	792315.14	1328101.74	данные отсутствуют	данные отсутствуют
1506	792328.92	1328092.65	данные отсутствуют	данные отсутствуют
1507	792343.55	1328085.54	данные отсутствуют	данные отсутствуют
Государственный регистратор				ФГИС ЕГРН
полное наименование должности			подпись	инициалы, фамилия

М.П.

Земельный участок				
(вид объекта недвижимости)				
Лист № ____ Раздела 4.2		Всего листов раздела 4.2 : ____		Всего разделов: ____
30.09.2021 № 99/2021/420885476				
Кадастровый номер:			02:17:000000:195 (единое землепользование)	
Номер точки	Координаты, м		Описание закрепления на местности	Средняя квадратическая погрешность определения координат характерных точек границы части земельного участка, м
	X	Y		
1	2	3	4	5
1508	792353.1	1328072.07	данные отсутствуют	данные отсутствуют
1509	792364.74	1328060.35	данные отсутствуют	данные отсутствуют
1510	792378.14	1328050.7	данные отсутствуют	данные отсутствуют
1511	792385.19	1328040.12	данные отсутствуют	данные отсутствуют
1512	792386.56	1328023.66	данные отсутствуют	данные отсутствуют
1513	792390.62	1328007.65	данные отсутствуют	данные отсутствуют
1514	792396.45	1327994.05	данные отсутствуют	данные отсутствуют
1515	792401.66	1327984.02	данные отсутствуют	данные отсутствуют
1516	792407.18	1327974.68	данные отсутствуют	данные отсутствуют
1517	792414.52	1327963.8	данные отсутствуют	данные отсутствуют
1518	792427.09	1327948.62	данные отсутствуют	данные отсутствуют
1519	792438.83	1327937	данные отсутствуют	данные отсутствуют
1520	792452.32	1327927.48	данные отсутствуют	данные отсутствуют
1521	792467.2	1327920.3	данные отсутствуют	данные отсутствуют
1522	792464.89	1327902.42	данные отсутствуют	данные отсутствуют
1523	792462.1	1327886.51	данные отсутствуют	данные отсутствуют
1524	792460.89	1327870.04	данные отсутствуют	данные отсутствуют
Государственный регистратор				ФГИС ЕГРН
полное наименование должности			подпись	инициалы, фамилия

М.П.

Земельный участок				
(вид объекта недвижимости)				
Лист № ____ Раздела 4.2		Всего листов раздела 4.2 : ____		Всего разделов: ____
30.09.2021 № 99/2021/420885476				
Кадастровый номер:			02:17:000000:195 (единое землепользование)	
Номер точки	Координаты, м		Описание закрепления на местности	Средняя квадратическая погрешность определения координат характерных точек границы части земельного участка, м
	X	Y		
1	2	3	4	5
1525	792462.42	1327853.59	данные отсутствуют	данные отсутствуют
1526	792466.62	1327837.62	данные отсутствуют	данные отсутствуют
1527	792473.4	1327822.56	данные отсутствуют	данные отсутствуют
1528	792481.87	1327808.83	данные отсутствуют	данные отсутствуют
1529	792490.57	1327796.91	данные отсутствуют	данные отсутствуют
1530	792487.15	1327786.4	данные отсутствуют	данные отсутствуют
1531	792483.1	1327775.12	данные отсутствуют	данные отсутствуют
1532	792479.22	1327759.07	данные отсутствуют	данные отсутствуют
1533	792477.38	1327746.23	данные отсутствуют	данные отсутствуют
1534	792476.41	1327729.74	данные отсутствуют	данные отсутствуют
1535	792478.16	1327713.32	данные отсутствуют	данные отсутствуют
1536	792482.6	1327697.41	данные отсутствуют	данные отсутствуют
1537	792489.59	1327682.44	данные отсутствуют	данные отсутствуют
1538	792498.95	1327668.84	данные отсутствуют	данные отсутствуют
1539	792510.91	1327655.87	данные отсутствуют	данные отсутствуют
1540	792523.26	1327644.91	данные отсутствуют	данные отсутствуют
1541	792537.25	1327636.12	данные отсутствуют	данные отсутствуют
Государственный регистратор				ФГИС ЕГРН
полное наименование должности			подпись	инициалы, фамилия

М.П.

Раздел 4.2

Выписка из Единого государственного реестра недвижимости об объекте недвижимости
Сведения о частях земельного участка

Земельный участок				
(вид объекта недвижимости)				
Лист № ____ Раздела 4.2		Всего листов раздела 4.2 : ____		Всего разделов: ____
30.09.2021 № 99/2021/420885476				
Кадастровый номер:			02:17:000000:195 (единое землепользование)	
Номер точки	Координаты, м		Описание закрепления на местности	Средняя квадратическая погрешность определения координат характерных точек границы части земельного участка, м
	X	Y		
1	2	3	4	5
1542	792552.93	1327628.93	данные отсутствуют	данные отсутствуют
1543	792563.58	1327624.88	данные отсутствуют	данные отсутствуют
1544	792576.83	1327621.34	данные отсутствуют	данные отсутствуют
1545	792590.04	1327616.81	данные отсутствуют	данные отсутствуют
1546	792605.98	1327606.68	данные отсутствуют	данные отсутствуют
1547	792620.79	1327599.35	данные отсутствуют	данные отсутствуют
1548	792638.71	1327593.67	данные отсутствуют	данные отсутствуют
1549	792654.89	1327590.36	данные отсутствуют	данные отсутствуют
1550	792671.39	1327589.76	данные отсутствуют	данные отсутствуют
1551	792686.6	1327577.52	данные отсутствуют	данные отсутствуют
1552	792700	1327567.87	данные отсутствуют	данные отсутствуют
1553	792714.27	1327560.34	данные отсутствуют	данные отсутствуют
1554	792726.65	1327548.11	данные отсутствуют	данные отсутствуют
1555	792738.2	1327536.69	данные отсутствуют	данные отсутствуют
1556	792744.75	1327528.89	данные отсутствуют	данные отсутствуют
1557	792762.69	1327509.27	данные отсутствуют	данные отсутствуют
1558	792774.85	1327498.09	данные отсутствуют	данные отсутствуют
Государственный регистратор				ФГИС ЕГРН
полное наименование должности			подпись	инициалы, фамилия

М.П.

Земельный участок				
(вид объекта недвижимости)				
Лист № ____ Раздела 4.2		Всего листов раздела 4.2 : ____		Всего разделов: ____
30.09.2021 № 99/2021/420885476				
Кадастровый номер:			02:17:000000:195 (единое землепользование)	
Номер точки	Координаты, м		Описание закрепления на местности	Средняя квадратическая погрешность определения координат характерных точек границы части земельного участка, м
	X	Y		
1	2	3	4	5
1559	792786.12	1327486.86	данные отсутствуют	данные отсутствуют
1560	792792.07	1327477.64	данные отсутствуют	данные отсутствуют
1561	792796.95	1327466.78	данные отсутствуют	данные отсутствуют
1562	792805.54	1327452.67	данные отсутствуют	данные отсутствуют
1563	792816.33	1327440.17	данные отсутствуют	данные отсутствуют
1564	792829.03	1327429.61	данные отсутствуют	данные отсутствуют
1565	792843.3	1327421.29	данные отсутствуют	данные отсутствуют
1566	792858.74	1327415.43	данные отсутствуют	данные отсутствуют
1567	792872.67	1327411.62	данные отсутствуют	данные отсутствуют
1568	792887.4	1327408.1	данные отсутствуют	данные отсутствуют
1569	792903.35	1327404.65	данные отсутствуют	данные отсутствуют
1570	792919.83	1327403.53	данные отсутствуют	данные отсутствуют
1571	792937.57	1327403.58	данные отсутствуют	данные отсутствуют
1572	792953.37	1327398.77	данные отсутствуют	данные отсутствуют
1573	792969.75	1327396.61	данные отсутствуют	данные отсутствуют
1574	792986.25	1327397.19	данные отсутствуют	данные отсутствуют
1575	792998.28	1327396.32	данные отсутствуют	данные отсутствуют
Государственный регистратор				ФГИС ЕГРН
полное наименование должности			подпись	инициалы, фамилия

М.П.

Раздел 4.2

Земельный участок				
(вид объекта недвижимости)				
Лист № ____ Раздела 4.2		Всего листов раздела 4.2 : ____		Всего разделов: ____
30.09.2021 № 99/2021/420885476				
Кадастровый номер:			02:17:000000:195 (единое землепользование)	
Номер точки	Координаты, м		Описание закрепления на местности	Средняя квадратическая погрешность определения координат характерных точек границы части земельного участка, м
	X	Y		
1	2	3	4	5
1576	793011.82	1327387.77	данные отсутствуют	данные отсутствуют
1577	793026.17	1327379.6	данные отсутствуют	данные отсутствуют
1578	793041.67	1327373.9	данные отсутствуют	данные отсутствуют
1579	793051.68	1327369.79	данные отсутствуют	данные отсутствуют
1580	793063.08	1327360.21	данные отсутствуют	данные отсутствуют
1581	793076.83	1327351.07	данные отсутствуют	данные отсутствуют
1582	793089.72	1327340.13	данные отсутствуют	данные отсутствуют
1583	793098.9	1327332.19	данные отсутствуют	данные отсутствуют
1584	793111.78	1327321.85	данные отсутствуют	данные отсутствуют
1585	793126.18	1327313.77	данные отсутствуют	данные отсутствуют
1586	793141.72	1327308.18	данные отсутствуют	данные отсутствуют
1587	793152.04	1327305.98	данные отсутствуют	данные отсутствуют
1588	793165.37	1327299.49	данные отсутствуют	данные отсутствуют
1589	793177.66	1327290.08	данные отсутствуют	данные отсутствуют
1590	793186.43	1327282.14	данные отсутствуют	данные отсутствуют
1591	793203.46	1327265.76	данные отсутствуют	данные отсутствуют
1592	793208.76	1327250.11	данные отсутствуют	данные отсутствуют
Государственный регистратор				ФГИС ЕГРН
полное наименование должности			подпись	инициалы, фамилия

М.П.

Земельный участок				
(вид объекта недвижимости)				
Лист № ____ Раздела 4.2		Всего листов раздела 4.2 : ____		Всего разделов: ____
30.09.2021 № 99/2021/420885476				
Кадастровый номер:			02:17:000000:195 (единое землепользование)	
Номер точки	Координаты, м		Описание закрепления на местности	Средняя квадратическая погрешность определения координат характерных точек границы части земельного участка, м
	X	Y		
1	2	3	4	5
1593	792378.95	1328192.28	данные отсутствуют	данные отсутствуют
1594	792380.17	1328203.45	данные отсутствуют	данные отсутствуют
1595	792380.55	1328183.87	данные отсутствуют	данные отсутствуют
1596	792378.7	1328190.36	данные отсутствуют	данные отсутствуют
1597	792376.61	1328187.28	данные отсутствуют	данные отсутствуют
1598	792379.38	1328183.73	данные отсутствуют	данные отсутствуют
1599	792373.64	1328296.33	данные отсутствуют	данные отсутствуют
1600	792376.82	1328303.6	данные отсутствуют	данные отсутствуют
1601	792375.59	1328303.43	данные отсутствуют	данные отсутствуют
1602	792373.78	1328302.35	данные отсутствуют	данные отсутствуют
1603	791214.56	1327645.43	данные отсутствуют	данные отсутствуют
1604	791149.25	1327580.54	данные отсутствуют	данные отсутствуют
1605	791163.91	1327588.14	данные отсутствуют	данные отсутствуют
1606	791177.13	1327598.05	данные отсутствуют	данные отсутствуют
1607	791189.72	1327609.51	данные отсутствуют	данные отсутствуют
1608	791200.97	1327621.6	данные отсутствуют	данные отсутствуют
1609	791210.08	1327635.38	данные отсутствуют	данные отсутствуют
Государственный регистратор				ФГИС ЕГРН
полное наименование должности			подпись	инициалы, фамилия

М.П.

Раздел 4.2

Выписка из Единого государственного реестра недвижимости об объекте недвижимости
Сведения о частях земельного участка

Земельный участок				
(вид объекта недвижимости)				
Лист № ____ Раздела 4.2		Всего листов раздела 4.2 : ____		Всего разделов: ____
30.09.2021 № 99/2021/420885476				
Кадастровый номер:			02:17:000000:195 (единое землепользование)	
Номер точки	Координаты, м		Описание закрепления на местности	Средняя квадратическая погрешность определения координат характерных точек границы части земельного участка, м
	X	Y		
1	2	3	4	5
1610	794616.27	1324448.23	данные отсутствуют	данные отсутствуют
1611	794400.09	1324068	данные отсутствуют	данные отсутствуют
1612	794401.99	1324059.18	данные отсутствуют	данные отсутствуют
1613	794404.27	1324052	данные отсутствуют	данные отсутствуют
1614	794510.38	1324125.58	данные отсутствуют	данные отсутствуют
1614	794510.38	1324125.58	данные отсутствуют	данные отсутствуют
1614	794510.38	1324125.58	данные отсутствуют	данные отсутствуют
1614	794510.38	1324125.58	данные отсутствуют	данные отсутствуют
1615	794516.74	1324131.62	данные отсутствуют	данные отсутствуют
1615	794516.74	1324131.62	данные отсутствуют	данные отсутствуют
1615	794516.74	1324131.62	данные отсутствуют	данные отсутствуют
1615	794516.74	1324131.62	данные отсутствуют	данные отсутствуют
1616	794529.51	1324143.73	данные отсутствуют	данные отсутствуют
1616	794529.51	1324143.73	данные отсутствуют	данные отсутствуют
1616	794529.51	1324143.73	данные отсутствуют	данные отсутствуют
1617	794550.85	1324162.41	данные отсутствуют	данные отсутствуют
1617	794550.85	1324162.41	данные отсутствуют	данные отсутствуют
Государственный регистратор				ФГИС ЕГРН
полное наименование должности			подпись	инициалы, фамилия

М.П.

Земельный участок				
(вид объекта недвижимости)				
Лист № ____ Раздела 4.2		Всего листов раздела 4.2 : ____		Всего разделов: ____
30.09.2021 № 99/2021/420885476				
Кадастровый номер:			02:17:000000:195 (единое землепользование)	
Номер точки	Координаты, м		Описание закрепления на местности	Средняя квадратическая погрешность определения координат характерных точек границы части земельного участка, м
	X	Y		
1	2	3	4	5
1617	794550.85	1324162.41	данные отсутствуют	данные отсутствуют
1618	794557.46	1324165.72	данные отсутствуют	данные отсутствуют
1618	794557.46	1324165.72	данные отсутствуют	данные отсутствуют
1618	794557.46	1324165.72	данные отсутствуют	данные отсутствуют
1619	794574.66	1324170.08	данные отсутствуют	данные отсутствуют
1619	794574.66	1324170.08	данные отсутствуют	данные отсутствуют
1620	794592.41	1324182.37	данные отсутствуют	данные отсутствуют
1620	794592.41	1324182.37	данные отсутствуют	данные отсутствуют
1621	794600.49	1324190.7	данные отсутствуют	данные отсутствуют
1621	794600.49	1324190.7	данные отсутствуют	данные отсутствуют
1622	794619.17	1324208.31	данные отсутствуют	данные отсутствуют
1622	794619.17	1324208.31	данные отсутствуют	данные отсутствуют
1623	794625.52	1324218.46	данные отсутствуют	данные отсутствуют
1623	794625.52	1324218.46	данные отсутствуют	данные отсутствуют
1624	794626.86	1324224.49	данные отсутствуют	данные отсутствуют
1624	794626.86	1324224.49	данные отсутствуют	данные отсутствуют
1625	794626.11	1324232.33	данные отсутствуют	данные отсутствуют
Государственный регистратор				ФГИС ЕГРН
полное наименование должности			подпись	инициалы, фамилия

М.П.

Земельный участок				
(вид объекта недвижимости)				
Лист № ____ Раздела 4.2		Всего листов раздела 4.2 : ____		Всего разделов: ____
30.09.2021 № 99/2021/420885476				
Кадастровый номер:			02:17:000000:195 (единое землепользование)	
Номер точки	Координаты, м		Описание закрепления на местности	Средняя квадратическая погрешность определения координат характерных точек границы части земельного участка, м
	X	Y		
1	2	3	4	5
1625	794626.11	1324232.33	данные отсутствуют	данные отсутствуют
1626	794629.31	1324253.14	данные отсутствуют	данные отсутствуют
1626	794629.31	1324253.14	данные отсутствуют	данные отсутствуют
1627	794634.65	1324262.75	данные отсутствуют	данные отсутствуют
1627	794634.65	1324262.75	данные отсутствуют	данные отсутствуют
1628	794635.54	1324263.57	данные отсутствуют	данные отсутствуют
1628	794635.54	1324263.57	данные отсутствуют	данные отсутствуют
1629	794689.82	1324470.99	данные отсутствуют	данные отсутствуют
1630	794684.24	1324471.54	данные отсутствуют	данные отсутствуют
1631	794667.74	1324470.87	данные отсутствуют	данные отсутствуют
1632	794651.57	1324467.5	данные отсутствуют	данные отсутствуют
1633	794636.18	1324461.51	данные отсутствуют	данные отсутствуют
1634	794621.99	1324453.07	данные отсутствуют	данные отсутствуют
1635	794606.21	1324324.38	данные отсутствуют	данные отсутствуют
1636	794445.41	1324103.98	данные отсутствуют	данные отсутствуют
1637	794445.42	1324102.08	данные отсутствуют	данные отсутствуют
1638	794448.35	1324082.64	данные отсутствуют	данные отсутствуют
Государственный регистратор				ФГИС ЕГРН
полное наименование должности			подпись	инициалы, фамилия

М.П.

Земельный участок				
(вид объекта недвижимости)				
Лист № ____ Раздела <u>4.2</u>		Всего листов раздела <u>4.2</u> : ____		Всего разделов: ____
30.09.2021 № 99/2021/420885476				
Кадастровый номер:			02:17:000000:195 (единое землепользование)	
Номер точки	Координаты, м		Описание закрепления на местности	Средняя квадратическая погрешность определения координат характерных точек границы части земельного участка, м
	X	Y		
1	2	3	4	5
1639	794675.32	1324421.26	данные отсутствуют	данные отсутствуют
1640	794673.88	1324421.26	данные отсутствуют	данные отсутствуют
1641	794661.89	1324418.23	данные отсутствуют	данные отсутствуют
1642	794651	1324412.35	данные отсутствуют	данные отсутствуют
1643	794641.89	1324403.98	данные отсутствуют	данные отсутствуют
1644	794635.12	1324393.64	данные отсутствуют	данные отсутствуют
1645	794631.09	1324381.94	данные отсутствуют	данные отсутствуют
1646	794627.54	1324365.88	данные отсутствуют	данные отсутствуют
1647	794625.32	1324354.05	данные отсутствуют	данные отсутствуют
1648	794618.98	1324343.79	данные отсутствуют	данные отсутствуют
1649	794607.67	1324327.37	данные отсутствуют	данные отсутствуют
1650	794137.52	1323961.63	данные отсутствуют	данные отсутствуют
1651	794137.18	1323961.51	данные отсутствуют	данные отсутствуют
1652	794135.38	1323962.18	данные отсутствуют	данные отсутствуют
1653	793911.03	1324053.97	данные отсутствуют	данные отсутствуют
1654	793907.69	1324054.86	данные отсутствуют	данные отсутствуют
1655	793885.27	1324060.18	данные отсутствуют	данные отсутствуют
Государственный регистратор				ФГИС ЕГРН
полное наименование должности			подпись	инициалы, фамилия

М.П.

Раздел 4.2

Выписка из Единого государственного реестра недвижимости об объекте недвижимости
Сведения о частях земельного участка

Земельный участок				
(вид объекта недвижимости)				
Лист № ____ Раздела <u>4.2</u>		Всего листов раздела <u>4.2</u> : ____		Всего разделов: ____
30.09.2021 № 99/2021/420885476				
Кадастровый номер:			02:17:000000:195 (единое землепользование)	
Номер точки	Координаты, м		Описание закрепления на местности	Средняя квадратическая погрешность определения координат характерных точек границы части земельного участка, м
	X	Y		
1	2	3	4	5
1656	793870.82	1324063.97	данные отсутствуют	данные отсутствуют
1657	793859.3	1324073.02	данные отсутствуют	данные отсутствуют
1658	793849.35	1324079.71	данные отсутствуют	данные отсутствуют
1659	793832.97	1324090.63	данные отсутствуют	данные отсутствуют
1660	793822.33	1324096.81	данные отсутствуют	данные отсутствуют
1661	793807.73	1324104.71	данные отсутствуют	данные отсутствуют
1662	793792.8	1324111.78	данные отсутствуют	данные отсутствуют
1663	793780.32	1324115.62	данные отсутствуют	данные отсутствуют
1664	793767.02	1324121.36	данные отсутствуют	данные отсутствуют
1665	793751.35	1324126.61	данные отсутствуют	данные отсутствуют
1666	793730.97	1324132.06	данные отсутствуют	данные отсутствуют
1667	793721.71	1324136.05	данные отсутствуют	данные отсутствуют
1668	794537.72	1324177.25	данные отсутствуют	данные отсутствуют
1669	794281.13	1323949.38	данные отсутствуют	данные отсутствуют
1670	794299.97	1323965.09	данные отсутствуют	данные отсутствуют
1671	794299.08	1323964.66	данные отсутствуют	данные отсутствуют
1672	794285.57	1323953.93	данные отсутствуют	данные отсутствуют
Государственный регистратор				ФГИС ЕГРН
полное наименование должности			подпись	инициалы, фамилия

М.П.

Земельный участок				
(вид объекта недвижимости)				
Лист № ____ Раздела 4.2		Всего листов раздела 4.2 : ____		Всего разделов: ____
30.09.2021 № 99/2021/420885476				
Кадастровый номер:			02:17:000000:195 (единое землепользование)	
Номер точки	Координаты, м		Описание закрепления на местности	Средняя квадратическая погрешность определения координат характерных точек границы части земельного участка, м
	X	Y		
1	2	3	4	5
1673	793962.86	1323988.99	данные отсутствуют	данные отсутствуют
1674	794076.34	1323943.74	данные отсутствуют	данные отсутствуют
1675	794067.2	1323951.13	данные отсутствуют	данные отсутствуют
1676	794056.5	1323957.33	данные отсутствуют	данные отсутствуют
1677	794033.19	1323963.53	данные отсутствуют	данные отсутствуют
1678	794020.76	1323968.82	данные отсутствуют	данные отсутствуют
1679	794009.81	1323974.57	данные отсутствуют	данные отсутствуют
1680	793991.93	1323980.07	данные отсутствуют	данные отсутствуют
1681	793981.59	1323984.37	данные отсутствуют	данные отсутствуют
1682	794480.32	1324131.68	данные отсутствуют	данные отсутствуют
1683	794441.78	1324101.09	данные отсутствуют	данные отсутствуют
1684	794440.95	1324099.66	данные отсутствуют	данные отсутствуют
1685	794437.9	1324089.62	данные отсутствуют	данные отсутствуют
1686	794434.44	1324073.01	данные отсутствуют	данные отсутствуют
1687	794501.78	1324135.26	данные отсутствуют	данные отсутствуют
1688	794489.43	1324134.54	данные отсутствуют	данные отсутствуют

Государственный регистратор		ФГИС ЕГРН
полное наименование должности	подпись	инициалы, фамилия

М.П.

Раздел 4.2

Выписка из Единого государственного реестра недвижимости об объекте недвижимости
Сведения о частях земельного участка

Земельный участок				
(вид объекта недвижимости)				
Лист № ____ Раздела 4.2		Всего листов раздела 4.2 : ____		Всего разделов: ____
30.09.2021 № 99/2021/420885476				
Кадастровый номер:			02:17:000000:195 (единое землепользование)	
Сведения о характерных точках границы части (частей) земельного участка				
Учетный номер части: 9				
Система координат: МСК-05				
Зона №				
Номер точки	Координаты, м		Описание закрепления на местности	Средняя квадратическая погрешность определения координат характерных точек границы части земельного участка, м
	X	Y		
1	2	3	4	5
1	794300.19	1325153.46	данные отсутствуют	данные отсутствуют
1	794300.19	1325153.46	данные отсутствуют	данные отсутствуют
2	794309.63	1325182.17	данные отсутствуют	данные отсутствуют
3	794183.81	1325273.53	данные отсутствуют	данные отсутствуют
14	794171.03	1325285.06	данные отсутствуют	данные отсутствуют
15	793773.64	1325579.2	данные отсутствуют	данные отсутствуют
16	793731.31	1325608.63	данные отсутствуют	данные отсутствуют
17	793684.85	1325624.11	данные отсутствуют	данные отсутствуют
18	793656.15	1325627.52	данные отсутствуют	данные отсутствуют
19	793622.15	1325627.69	данные отсутствуют	данные отсутствуют
20	793651.35	1325610.1	данные отсутствуют	данные отсутствуют
20	793651.35	1325610.1	данные отсутствуют	данные отсутствуют
21	793673.06	1325588.72	данные отсутствуют	данные отсутствуют
22	793671.93	1325585.25	данные отсутствуют	данные отсутствуют
23	793685.92	1325581.14	данные отсутствуют	данные отсутствуют
24	793711.49	1325565.01	данные отсутствуют	данные отсутствуют

Государственный регистратор		ФГИС ЕГРН
полное наименование должности	подпись	инициалы, фамилия

М.П.

Земельный участок				
(вид объекта недвижимости)				
Лист № ____ Раздела 4.2		Всего листов раздела 4.2 : ____		Всего разделов: ____
30.09.2021 № 99/2021/420885476				
Кадастровый номер:			02:17:000000:195 (единое землепользование)	
Номер точки	Координаты, м		Описание закрепления на местности	Средняя квадратическая погрешность определения координат характерных точек границы части земельного участка, м
	X	Y		
1	2	3	4	5
25	793773.69	1325547.87	данные отсутствуют	данные отсутствуют
25	793773.69	1325547.87	данные отсутствуют	данные отсутствуют
26	794174.41	1325239.22	данные отсутствуют	данные отсутствуют
26	794174.41	1325239.22	данные отсутствуют	данные отсутствуют
27	793420.76	1325502.24	данные отсутствуют	данные отсутствуют
27	793420.76	1325502.24	данные отсутствуют	данные отсутствуют
28	793406.61	1325504.75	данные отсутствуют	данные отсутствуют
42	793246.32	1327292.14	данные отсутствуют	данные отсутствуют
42	793246.32	1327292.14	данные отсутствуют	данные отсутствуют
43	793250.44	1327288.85	данные отсутствуют	данные отсутствуют
44	793276.87	1327282.26	данные отсутствуют	данные отсутствуют
45	793284.8	1327267.76	данные отсутствуют	данные отсутствуют
46	793323.12	1327247.98	данные отсутствуют	данные отсутствуют
52	793386.7	1327234.67	данные отсутствуют	данные отсутствуют
53	793423.7	1327238.9	данные отсутствуют	данные отсутствуют
54	793427.4	1327228.86	данные отсутствуют	данные отсутствуют
55	793480.26	1327224.66	данные отсутствуют	данные отсутствуют
Государственный регистратор				ФГИС ЕГРН
полное наименование должности			подпись	инициалы, фамилия

М.П.

Раздел 4.2

Выписка из Единого государственного реестра недвижимости об объекте недвижимости
Сведения о частях земельного участка

Земельный участок				
(вид объекта недвижимости)				
Лист № ____ Раздела 4.2		Всего листов раздела 4.2 : ____		Всего разделов: ____
30.09.2021 № 99/2021/420885476				
Кадастровый номер:			02:17:000000:195 (единое землепользование)	
Номер точки	Координаты, м		Описание закрепления на местности	Средняя квадратическая погрешность определения координат характерных точек границы части земельного участка, м
	X	Y		
1	2	3	4	5
56	793514.94	1327233.72	данные отсутствуют	данные отсутствуют
57	793523.92	1327232.08	данные отсутствуют	данные отсутствуют
58	793524.86	1327231.31	данные отсутствуют	данные отсутствуют
59	793541.06	1327200.38	данные отсутствуют	данные отсутствуют
60	793574.36	1327187.74	данные отсутствуют	данные отсутствуют
61	793579.12	1327165.06	данные отсутствуют	данные отсутствуют
62	793601.32	1327160.3	данные отсутствуют	данные отсутствуют
63	793605.04	1327148.18	данные отсутствуют	данные отсутствуют
64	793619.3	1327142.38	данные отсутствуют	данные отсутствуют
65	793625.64	1327131.84	данные отсутствуют	данные отсутствуют
66	793640.44	1327132.35	данные отсутствуют	данные отсутствуют
67	793700.71	1327098.88	данные отсутствуют	данные отсутствуют
68	793711.66	1327100.06	данные отсутствуют	данные отсутствуют
69	793728.79	1327090.7	данные отсутствуют	данные отсутствуют
70	793759.17	1327046.85	данные отсутствуют	данные отсутствуют
71	793803.03	1327019.86	данные отсутствуют	данные отсутствуют
73	793877.28	1326935.47	данные отсутствуют	данные отсутствуют
Государственный регистратор				ФГИС ЕГРН
полное наименование должности			подпись	инициалы, фамилия

М.П.

Земельный участок				
(вид объекта недвижимости)				
Лист № ____ Раздела 4.2		Всего листов раздела 4.2 : ____		Всего разделов: ____
30.09.2021 № 99/2021/420885476				
Кадастровый номер:			02:17:000000:195 (единое землепользование)	
Номер точки	Координаты, м		Описание закрепления на местности	Средняя квадратическая погрешность определения координат характерных точек границы части земельного участка, м
	X	Y		
1	2	3	4	5
74	793924.53	1326908.48	данные отсутствуют	данные отсутствуют
75	793968.43	1326841.5	данные отсутствуют	данные отсутствуют
76	793964.19	1326810.61	данные отсутствуют	данные отсутствуют
77	793964.13	1326810.14	данные отсутствуют	данные отсутствуют
78	793907.42	1326897.69	данные отсутствуют	данные отсутствуют
79	793821.87	1326979.22	данные отсутствуют	данные отсутствуют
80	793753.6	1327039.88	данные отсутствуют	данные отсутствуют
81	793683.97	1327096.98	данные отсутствуют	данные отсутствуют
82	793609.49	1327132.22	данные отсутствуют	данные отсутствуют
83	793507.83	1327208.71	данные отсутствуют	данные отсутствуют
84	793440.4	1327219.6	данные отсутствуют	данные отсутствуют
85	793321.74	1327245.3	данные отсутствуют	данные отсутствуют
86	793283.57	1327267.87	данные отсутствуют	данные отсутствуют
87	793276.36	1327280.92	данные отсутствуют	данные отсутствуют
88	793249.99	1327287.72	данные отсутствуют	данные отсутствуют
89	793246.17	1327289.98	данные отсутствуют	данные отсутствуют
105	793496.66	1325676.51	данные отсутствуют	данные отсутствуют
Государственный регистратор				ФГИС ЕГРН
полное наименование должности			подпись	инициалы, фамилия

М.П.

Раздел 4.2

Выписка из Единого государственного реестра недвижимости об объекте недвижимости
Сведения о частях земельного участка

Земельный участок				
(вид объекта недвижимости)				
Лист № ____ Раздела 4.2		Всего листов раздела 4.2 : ____		Всего разделов: ____
30.09.2021 № 99/2021/420885476				
Кадастровый номер:			02:17:000000:195 (единое землепользование)	
Номер точки	Координаты, м		Описание закрепления на местности	Средняя квадратическая погрешность определения координат характерных точек границы части земельного участка, м
	X	Y		
1	2	3	4	5
106	793639.62	1325593.34	данные отсутствуют	данные отсутствуют
107	793647.53	1325585.2	данные отсутствуют	данные отсутствуют
108	793590.81	1325584.98	данные отсутствуют	данные отсутствуют
108	793590.81	1325584.98	данные отсутствуют	данные отсутствуют
109	793562.25	1325578.7	данные отсутствуют	данные отсутствуют
109	793562.25	1325578.7	данные отсутствуют	данные отсутствуют
110	793523.74	1325564.03	данные отсутствуют	данные отсутствуют
110	793523.74	1325564.03	данные отсутствуют	данные отсутствуют
111	793481.38	1325542.88	данные отсутствуют	данные отсутствуют
112	793457.6	1325528.98	данные отсутствуют	данные отсутствуют
113	793423.46	1325506.58	данные отсутствуют	данные отсутствуют
113	793423.46	1325506.58	данные отсутствуют	данные отсутствуют
130	791562.31	1327545.72	данные отсутствуют	данные отсутствуют
131	791618.26	1327618.02	данные отсутствуют	данные отсутствуют
132	791690.3	1327710.01	данные отсутствуют	данные отсутствуют
133	791765.58	1327806.4	данные отсутствуют	данные отсутствуют
134	791840.47	1327897.07	данные отсутствуют	данные отсутствуют
Государственный регистратор				ФГИС ЕГРН
полное наименование должности			подпись	инициалы, фамилия

М.П.

Земельный участок				
(вид объекта недвижимости)				
Лист № ____ Раздела 4.2		Всего листов раздела 4.2 : ____		Всего разделов: ____
30.09.2021 № 99/2021/420885476				
Кадастровый номер:			02:17:000000:195 (единое землепользование)	
Номер точки	Координаты, м		Описание закрепления на местности	Средняя квадратическая погрешность определения координат характерных точек границы части земельного участка, м
	X	Y		
1	2	3	4	5
135	791857.36	1327926.12	данные отсутствуют	данные отсутствуют
136	791865.74	1327944.39	данные отсутствуют	данные отсутствуют
137	791871.48	1327964.55	данные отсутствуют	данные отсутствуют
138	791895.79	1328082.82	данные отсутствуют	данные отсутствуют
139	791913.73	1328176.09	данные отсутствуют	данные отсутствуют
139	791913.73	1328176.09	данные отсутствуют	данные отсутствуют
140	791933.43	1328279.13	данные отсутствуют	данные отсутствуют
140	791933.43	1328279.13	данные отсутствуют	данные отсутствуют
141	791960.47	1328294.59	данные отсутствуют	данные отсутствуют
142	791962.48	1328295.39	данные отсутствуют	данные отсутствуют
142	791962.48	1328295.39	данные отсутствуют	данные отсутствуют
143	791974.97	1328300.4	данные отсутствуют	данные отсутствуют
143	791974.97	1328300.4	данные отсутствуют	данные отсутствуют
144	791986.24	1328306.64	данные отсутствуют	данные отсутствуют
144	791986.24	1328306.64	данные отсутствуют	данные отсутствуют
145	791986.28	1328306.67	данные отсутствуют	данные отсутствуют
145	791986.28	1328306.67	данные отсутствуют	данные отсутствуют
Государственный регистратор				ФГИС ЕГРН
полное наименование должности			подпись	инициалы, фамилия

М.П.

Раздел 4.2

Выписка из Единого государственного реестра недвижимости об объекте недвижимости
Сведения о частях земельного участка

Земельный участок				
(вид объекта недвижимости)				
Лист № ____ Раздела 4.2		Всего листов раздела 4.2 : ____		Всего разделов: ____
30.09.2021 № 99/2021/420885476				
Кадастровый номер:			02:17:000000:195 (единое землепользование)	
Номер точки	Координаты, м		Описание закрепления на местности	Средняя квадратическая погрешность определения координат характерных точек границы части земельного участка, м
	X	Y		
1	2	3	4	5
146	791988.72	1328310.74	данные отсутствуют	данные отсутствуют
146	791988.72	1328310.74	данные отсутствуют	данные отсутствуют
147	791997.54	1328315.78	данные отсутствуют	данные отсутствуют
148	792081.91	1328349.5	данные отсутствуют	данные отсутствуют
149	792125.78	1328359.63	данные отсутствуют	данные отсутствуют
150	792138.98	1328369.69	данные отсутствуют	данные отсутствуют
151	792139.37	1328369.78	данные отсутствуют	данные отсутствуют
152	792139.4	1328369.79	данные отсутствуют	данные отсутствуют
153	792163.15	1328383.54	данные отсутствуют	данные отсутствуют
154	792185.65	1328397.3	данные отсутствуют	данные отсутствуют
155	792185.68	1328397.34	данные отсутствуют	данные отсутствуют
156	792185.69	1328397.36	данные отсутствуют	данные отсутствуют
157	792187.56	1328406.7	данные отсутствуют	данные отсутствуют
158	792196.65	1328413.63	данные отсутствуют	данные отсутствуют
159	792250.64	1328413.63	данные отсутствуют	данные отсутствуют
160	792291.14	1328403.5	данные отсутствуют	данные отсутствуют
161	792331.64	1328356.26	данные отсутствуют	данные отсутствуют
Государственный регистратор				ФГИС ЕГРН
полное наименование должности			подпись	инициалы, фамилия

М.П.

Земельный участок				
(вид объекта недвижимости)				
Лист № ____ Раздела 4.2		Всего листов раздела 4.2 : ____		Всего разделов: ____
30.09.2021 № 99/2021/420885476				
Кадастровый номер:			02:17:000000:195 (единое землепользование)	
Номер точки	Координаты, м		Описание закрепления на местности	Средняя квадратическая погрешность определения координат характерных точек границы части земельного участка, м
	X	Y		
1	2	3	4	5
163	792338.05	1328344.89	данные отсутствуют	данные отсутствуют
164	792338.04	1328344.86	данные отсутствуют	данные отсутствуют
165	792338.05	1328344.82	данные отсутствуют	данные отсутствуют
166	792338.09	1328344.78	данные отсутствуют	данные отсутствуют
167	792338.12	1328344.77	данные отсутствуют	данные отсутствуют
168	792349.61	1328343.69	данные отсутствуют	данные отсутствуют
169	792365.39	1328332.64	данные отсутствуют	данные отсутствуют
170	792378.89	1328312.38	данные отсутствуют	данные отсутствуют
171	792375.61	1328298.44	данные отсутствуют	данные отсутствуют
177	792365.39	1328255.02	данные отсутствуют	данные отсутствуют
178	792372.84	1328227.69	данные отсутствуют	данные отсутствуют
179	792369.96	1328225.53	данные отсутствуют	данные отсутствуют
180	792369.93	1328225.5	данные отсутствуют	данные отсутствуют
181	792369.92	1328225.46	данные отсутствуют	данные отсутствуют
182	792369.92	1328225.44	данные отсутствуют	данные отсутствуют
183	792373.05	1328212.94	данные отсутствуют	данные отсутствуют
184	792373.06	1328212.92	данные отсутствуют	данные отсутствуют
Государственный регистратор				ФГИС ЕГРН
полное наименование должности			подпись	инициалы, фамилия

М.П.

Земельный участок				
(вид объекта недвижимости)				
Лист № ____ Раздела 4.2		Всего листов раздела 4.2 : ____		Всего разделов: ____
30.09.2021 № 99/2021/420885476				
Кадастровый номер:			02:17:000000:195 (единое землепользование)	
Номер точки	Координаты, м		Описание закрепления на местности	Средняя квадратическая погрешность определения координат характерных точек границы части земельного участка, м
	X	Y		
1	2	3	4	5
185	792373.07	1328212.91	данные отсутствуют	данные отсутствуют
186	792380.55	1328202.94	данные отсутствуют	данные отсутствуют
189	792382.42	1328177.31	данные отсутствуют	данные отсутствуют
190	792382.43	1328177.29	данные отсутствуют	данные отсутствуют
191	792382.47	1328177.25	данные отсутствуют	данные отсутствуют
192	792382.51	1328177.24	данные отсутствуют	данные отсутствуют
193	792389.73	1328177.6	данные отсутствуют	данные отсутствуют
194	792395.76	1328160.51	данные отсутствуют	данные отсутствуют
195	792443.01	1328120.03	данные отсутствуют	данные отсутствуют
196	792470.01	1328099.78	данные отсутствуют	данные отсутствуют
197	792473.38	1328032.27	данные отсутствуют	данные отсутствуют
198	792459.49	1328024.29	данные отсутствуют	данные отсутствуют
199	792483.66	1327992.42	данные отсутствуют	данные отсутствуют
200	792478.22	1327950.8	данные отсутствуют	данные отсутствуют
201	792476.63	1327903.87	данные отсутствуют	данные отсутствуют
202	792493.55	1327875.39	данные отсутствуют	данные отсутствуют
203	792527.39	1327865.9	данные отсутствуют	данные отсутствуют
Государственный регистратор				ФГИС ЕГРН
полное наименование должности			подпись	инициалы, фамилия

М.П.

Земельный участок				
(вид объекта недвижимости)				
Лист № ____ Раздела <u>4.2</u>		Всего листов раздела <u>4.2</u> : ____		Всего разделов: ____
30.09.2021 № 99/2021/420885476				
Кадастровый номер:			02:17:000000:195 (единое землепользование)	
Номер точки	Координаты, м		Описание закрепления на местности	Средняя квадратическая погрешность определения координат характерных точек границы части земельного участка, м
	X	Y		
1	2	3	4	5
204	792540.6	1327863.26	данные отсутствуют	данные отсутствуют
205	792551.17	1327852.19	данные отсутствуют	данные отсутствуют
206	792567.82	1327817.38	данные отсутствуют	данные отсутствуют
207	792575.49	1327779.94	данные отсутствуют	данные отсутствуют
208	792570.73	1327764.66	данные отсутствуют	данные отсутствуют
209	792551.43	1327756.74	данные отсутствуют	данные отсутствуют
210	792546.16	1327746.72	данные отсутствуют	данные отсутствуют
211	792551.7	1327722.46	данные отсутствуют	данные отсутствуют
212	792548.2	1327683.62	данные отсутствуют	данные отсутствуют
213	792832.81	1327508.22	данные отсутствуют	данные отсутствуют
214	792873.78	1327496.35	данные отсутствуют	данные отсутствуют
215	792946.46	1327471.31	данные отсутствуют	данные отсутствуют
216	793017.17	1327470.38	данные отсутствуют	данные отсутствуют
217	793032.5	1327481.47	данные отсутствуют	данные отсутствуют
218	793047.3	1327465.65	данные отсутствуют	данные отсутствуют
219	793068.98	1327455.1	данные отсутствуют	данные отсутствуют
220	793109.68	1327412.38	данные отсутствуют	данные отсутствуют
Государственный регистратор				ФГИС ЕГРН
полное наименование должности			подпись	инициалы, фамилия

М.П.

Раздел 4.2

Выписка из Единого государственного реестра недвижимости об объекте недвижимости
Сведения о частях земельного участка

Земельный участок				
(вид объекта недвижимости)				
Лист № ____ Раздела <u>4.2</u>		Всего листов раздела <u>4.2</u> : ____		Всего разделов: ____
30.09.2021 № 99/2021/420885476				
Кадастровый номер:			02:17:000000:195 (единое землепользование)	
Номер точки	Координаты, м		Описание закрепления на местности	Средняя квадратическая погрешность определения координат характерных точек границы части земельного участка, м
	X	Y		
1	2	3	4	5
221	793118.67	1327398.14	данные отсутствуют	данные отсутствуют
222	793131.36	1327395.5	данные отсутствуют	данные отсутствуют
223	793166.78	1327397.62	данные отсутствуют	данные отсутствуют
224	793163.61	1327382.34	данные отсутствуют	данные отсутствуют
230	792346.32	1328155.41	данные отсутствуют	данные отсутствуют
231	792313.52	1328348.52	данные отсутствуют	данные отсутствуют
232	792247.25	1328388.23	данные отсутствуют	данные отсутствуют
233	791969.66	1328259.45	данные отсутствуют	данные отсутствуют
233	791969.66	1328259.45	данные отсутствуют	данные отсутствуют
234	791872.37	1327924.62	данные отсутствуют	данные отсутствуют
235	791570.89	1327543.65	данные отсутствуют	данные отсутствуют
245	791300.24	1326678.99	данные отсутствуют	данные отсутствуют
246	791290.52	1326766.67	данные отсутствуют	данные отсутствуют
247	791281.53	1326858.41	данные отсутствуют	данные отсутствуют
248	791274.03	1326965.53	данные отсутствуют	данные отсутствуют
249	791270.92	1327031.1	данные отсутствуют	данные отсутствуют
250	791264.76	1327129.2	данные отсутствуют	данные отсутствуют
Государственный регистратор				ФГИС ЕГРН
полное наименование должности			подпись	инициалы, фамилия

М.П.

Земельный участок				
(вид объекта недвижимости)				
Лист № ____ Раздела 4.2		Всего листов раздела 4.2 : ____		Всего разделов: ____
30.09.2021 № 99/2021/420885476				
Кадастровый номер:			02:17:000000:195 (единое землепользование)	
Номер точки	Координаты, м		Описание закрепления на местности	Средняя квадратическая погрешность определения координат характерных точек границы части земельного участка, м
	X	Y		
1	2	3	4	5
251	791264.7	1327155.64	данные отсутствуют	данные отсутствуют
252	791267.36	1327163.23	данные отсутствуют	данные отсутствуют
253	791274.46	1327173.18	данные отсутствуют	данные отсутствуют
254	791286.23	1327188.5	данные отсутствуют	данные отсутствуют
255	791355.89	1327281.59	данные отсутствуют	данные отсутствуют
256	791402.92	1327342.09	данные отсутствуют	данные отсутствуют
257	791459.79	1327414.55	данные отсутствуют	данные отсутствуют
263	791471.98	1327373.02	данные отсутствуют	данные отсутствуют
264	791454.54	1327406.64	данные отсутствуют	данные отсутствуют
265	791270.05	1327165.54	данные отсутствуют	данные отсутствуют
266	791269.33	1327141.57	данные отсутствуют	данные отсутствуют
267	791282.57	1327006.71	данные отсутствуют	данные отсутствуют
268	791301.89	1326767.4	данные отсутствуют	данные отсутствуют
269	791315.85	1326659.37	данные отсутствуют	данные отсутствуют
280	792315.73	1329275.92	данные отсутствуют	данные отсутствуют
281	792288.33	1329278.29	данные отсутствуют	данные отсутствуют
282	792303.1	1329304.75	данные отсутствуют	данные отсутствуют
Государственный регистратор				ФГИС ЕГРН
полное наименование должности			подпись	инициалы, фамилия

М.П.

Земельный участок				
(вид объекта недвижимости)				
Лист № ____ Раздела 4.2		Всего листов раздела 4.2 : ____		Всего разделов: ____
30.09.2021 № 99/2021/420885476				
Кадастровый номер:			02:17:000000:195 (единое землепользование)	
Номер точки	Координаты, м		Описание закрепления на местности	Средняя квадратическая погрешность определения координат характерных точек границы части земельного участка, м
	X	Y		
1	2	3	4	5
283	792364.55	1329413.55	данные отсутствуют	данные отсутствуют
284	792418.17	1329510.1	данные отсутствуют	данные отсутствуют
285	792462.95	1329590.99	данные отсутствуют	данные отсутствуют
286	792505.72	1329667.09	данные отсутствуют	данные отсутствуют
287	792541.46	1329730.58	данные отсутствуют	данные отсутствуют
288	792586.81	1329809.44	данные отсутствуют	данные отсутствуют
289	792623.87	1329872.3	данные отсутствуют	данные отсутствуют
290	792652.3	1329922.8	данные отсутствуют	данные отсутствуют
291	792678.95	1329967.17	данные отсутствуют	данные отсутствуют
292	792717.53	1330033.52	данные отсутствуют	данные отсутствуют
293	792755.91	1330098.63	данные отсутствуют	данные отсутствуют
294	792791.79	1330159.78	данные отсутствуют	данные отсутствуют
295	792803.84	1330146.88	данные отсутствуют	данные отсутствуют
296	792670.9	1329937.4	данные отсутствуют	данные отсутствуют
297	792459.53	1329568.01	данные отсутствуют	данные отсутствуют
298	792301.63	1329277.37	данные отсутствуют	данные отсутствуют
308	790468.75	1327367.45	данные отсутствуют	данные отсутствуют
Государственный регистратор				ФГИС ЕГРН
полное наименование должности			подпись	инициалы, фамилия

М.П.

Земельный участок				
(вид объекта недвижимости)				
Лист № ____ Раздела <u>4.2</u>		Всего листов раздела <u>4.2</u> : ____		Всего разделов: ____
30.09.2021 № 99/2021/420885476				
Кадастровый номер:			02:17:000000:195 (единое землепользование)	
Номер точки	Координаты, м		Описание закрепления на местности	Средняя квадратическая погрешность определения координат характерных точек границы части земельного участка, м
	X	Y		
1	2	3	4	5
309	790466.14	1327362.03	данные отсутствуют	данные отсутствуют
310	790466.64	1327364.65	данные отсутствуют	данные отсутствуют
312	790527.8	1327404.44	данные отсутствуют	данные отсутствуют
313	790539.53	1327417.56	данные отсутствуют	данные отсутствуют
314	790704.44	1327555.16	данные отсутствуют	данные отсутствуют
315	790763.25	1327483.85	данные отсутствуют	данные отсутствуют
316	790763.99	1327481.03	данные отсутствуют	данные отсутствуют
318	790766.71	1327474.58	данные отсутствуют	данные отсутствуют
319	790766.72	1327474.55	данные отсутствуют	данные отсутствуют
320	790769.63	1327471.43	данные отсутствуют	данные отсутствуют
321	790769.65	1327471.41	данные отсутствуют	данные отсутствуют
322	790769.7	1327471.4	данные отсутствуют	данные отсутствуют
323	790773.66	1327471.23	данные отсутствуют	данные отсутствуют
325	790883.45	1327473.66	данные отсутствуют	данные отсутствуют
326	790889.11	1327472.12	данные отсутствуют	данные отсутствуют
327	790889.13	1327472.12	данные отсутствуют	данные отсутствуют
329	790920.39	1327473.99	данные отсутствуют	данные отсутствуют
Государственный регистратор				ФГИС ЕГРН
полное наименование должности			подпись	инициалы, фамилия

М.П.

Раздел 4.2

Выписка из Единого государственного реестра недвижимости об объекте недвижимости
Сведения о частях земельного участка

Земельный участок				
(вид объекта недвижимости)				
Лист № ____ Раздела <u>4.2</u>		Всего листов раздела <u>4.2</u> : ____		Всего разделов: ____
30.09.2021 № 99/2021/420885476				
Кадастровый номер:			02:17:000000:195 (единое землепользование)	
Номер точки	Координаты, м		Описание закрепления на местности	Средняя квадратическая погрешность определения координат характерных точек границы части земельного участка, м
	X	Y		
1	2	3	4	5
331	790932.3	1327480.26	данные отсутствуют	данные отсутствуют
332	790932.32	1327480.27	данные отсутствуют	данные отсутствуют
333	790939.88	1327487.39	данные отсутствуют	данные отсутствуют
334	790962.64	1327492.93	данные отсутствуют	данные отсутствуют
335	791000.1	1327502.04	данные отсутствуют	данные отсутствуют
336	791070.97	1327598.45	данные отсутствуют	данные отсутствуют
337	791165.01	1327726.37	данные отсутствуют	данные отсутствуют
338	791190.96	1327718.43	данные отсутствуют	данные отсутствуют
339	791207.83	1327688.05	данные отсутствуют	данные отсутствуют
340	791211.1	1327667.35	данные отсутствуют	данные отсутствуют
340	791211.1	1327667.35	данные отсутствуют	данные отсутствуют
538	791480.2	1327440.76	данные отсутствуют	данные отсутствуют
539	791501.57	1327469.03	данные отсутствуют	данные отсутствуют
540	791524.41	1327499.65	данные отсутствуют	данные отсутствуют
541	791548.93	1327527.97	данные отсутствуют	данные отсутствуют
543	791551.75	1327524.69	данные отсутствуют	данные отсутствуют
544	791482.71	1327440.63	данные отсутствуют	данные отсутствуют
Государственный регистратор				ФГИС ЕГРН
полное наименование должности			подпись	инициалы, фамилия

М.П.

Земельный участок				
(вид объекта недвижимости)				
Лист № ____ Раздела 4.2		Всего листов раздела 4.2 : ____		Всего разделов: ____
30.09.2021 № 99/2021/420885476				
Кадастровый номер:			02:17:000000:195 (единое землепользование)	
Номер точки	Координаты, м		Описание закрепления на местности	Средняя квадратическая погрешность определения координат характерных точек границы части земельного участка, м
	X	Y		
1	2	3	4	5
606	791284.6	1326709.96	данные отсутствуют	данные отсутствуют
607	791283.88	1326718.45	данные отсутствуют	данные отсутствуют
608	791274.57	1326763.87	данные отсутствуют	данные отсутствуют
610	791257.38	1326965.41	данные отсутствуют	данные отсутствуют
610	791257.38	1326965.41	данные отсутствуют	данные отсутствуют
611	791254.43	1327030.15	данные отсутствуют	данные отсутствуют
611	791254.43	1327030.15	данные отсутствуют	данные отсутствуют
612	791249.41	1327129.85	данные отсутствуют	данные отсутствуют
612	791249.41	1327129.85	данные отсутствуют	данные отсутствуют
615	792404.2	1329530.7	данные отсутствуют	данные отсутствуют
616	792647.18	1329949.17	данные отсутствуют	данные отсутствуют
617	792746.15	1330120.37	данные отсутствуют	данные отсутствуют
618	792723.21	1330151.38	данные отсутствуют	данные отсутствуют
626	792266.38	1329280.04	данные отсутствуют	данные отсутствуют
627	792293.41	1329324.95	данные отсутствуют	данные отсутствуют
1070	794420.76	1325018.51	данные отсутствуют	данные отсутствуют
1071	794612.58	1324968.96	данные отсутствуют	данные отсутствуют
Государственный регистратор				ФГИС ЕГРН
полное наименование должности			подпись	инициалы, фамилия

М.П.

Земельный участок				
(вид объекта недвижимости)				
Лист № ____ Раздела 4.2		Всего листов раздела 4.2 : ____		Всего разделов: ____
30.09.2021 № 99/2021/420885476				
Кадастровый номер:			02:17:000000:195 (единое землепользование)	
Номер точки	Координаты, м		Описание закрепления на местности	Средняя квадратическая погрешность определения координат характерных точек границы части земельного участка, м
	X	Y		
1	2	3	4	5
1072	794828.29	1324952.15	данные отсутствуют	данные отсутствуют
1078	794616.16	1324427.73	данные отсутствуют	данные отсутствуют
1079	794604.18	1324303.25	данные отсутствуют	данные отсутствуют
1079	794604.18	1324303.25	данные отсутствуют	данные отсутствуют
1080	794572.52	1324204.87	данные отсутствуют	данные отсутствуют
1080	794572.52	1324204.87	данные отсутствуют	данные отсутствуют
1081	794234.75	1323936.76	данные отсутствуют	данные отсутствуют
1082	794130.56	1323963.41	данные отсутствуют	данные отсутствуют
1088	793684.12	1324110.19	данные отсутствуют	данные отсутствуют
1089	793687.42	1324102.76	данные отсутствуют	данные отсутствуют
1090	794071.29	1323944.2	данные отсутствуют	данные отсутствуют
1090	794071.29	1323944.2	данные отсутствуют	данные отсутствуют
1091	794254.88	1323927.51	данные отсутствуют	данные отсутствуют
1092	794405.09	1324052.69	данные отсутствуют	данные отсутствуют
1092	794405.09	1324052.69	данные отсутствуют	данные отсутствуют
1094	794655.44	1324353.11	данные отсутствуют	данные отсутствуют
1094	794655.44	1324353.11	данные отсутствуют	данные отсутствуют
Государственный регистратор				ФГИС ЕГРН
полное наименование должности			подпись	инициалы, фамилия

М.П.

Земельный участок				
(вид объекта недвижимости)				
Лист № ____ Раздела 4.2		Всего листов раздела 4.2 : ____		Всего разделов: ____
30.09.2021 № 99/2021/420885476				
Кадастровый номер:			02:17:000000:195 (единое землепользование)	
Номер точки	Координаты, м		Описание закрепления на местности	Средняя квадратическая погрешность определения координат характерных точек границы части земельного участка, м
	X	Y		
1	2	3	4	5
1095	794830.69	1324953.95	данные отсутствуют	данные отсутствуют
1096	794613.72	1324970.64	данные отсутствуют	данные отсутствуют
1097	794288.26	1325087.47	данные отсутствуют	данные отсутствуют
1225	791270.69	1326794.32	данные отсутствуют	данные отсутствуют
1226	791263	1326854.67	данные отсутствуют	данные отсутствуют
1226	791263	1326854.67	данные отсутствуют	данные отсутствуют
1227	791230.59	1327399	данные отсутствуют	данные отсутствуют
1228	791211.93	1327475.71	данные отсутствуют	данные отсутствуют
1229	791190.32	1327688.98	данные отсутствуют	данные отсутствуют
1230	791159.73	1327719.18	данные отсутствуют	данные отсутствуют
1231	791146.86	1327701.67	данные отсутствуют	данные отсутствуют
1232	791169.71	1327679.11	данные отсутствуют	данные отсутствуют
1233	791190.69	1327472.06	данные отсутствуют	данные отсутствуют
1234	791210.03	1327392.58	данные отсутствуют	данные отсутствуют
1235	790995.08	1327437.1	данные отсутствуют	данные отсутствуют
1236	790743.37	1327449.29	данные отсутствуют	данные отсутствуют
1237	790689.58	1327542.76	данные отсутствуют	данные отсутствуют
Государственный регистратор				ФГИС ЕГРН
полное наименование должности			подпись	инициалы, фамилия

М.П.

Раздел 4.2

Выписка из Единого государственного реестра недвижимости об объекте недвижимости
Сведения о частях земельного участка

Земельный участок				
(вид объекта недвижимости)				
Лист № ____ Раздела 4.2		Всего листов раздела 4.2 : ____		Всего разделов: ____
30.09.2021 № 99/2021/420885476				
Кадастровый номер:			02:17:000000:195 (единое землепользование)	
Номер точки	Координаты, м		Описание закрепления на местности	Средняя квадратическая погрешность определения координат характерных точек границы части земельного участка, м
	X	Y		
1	2	3	4	5
1238	790672.82	1327528.78	данные отсутствуют	данные отсутствуют
1239	790717.23	1327451.6	данные отсутствуют	данные отсутствуют
1240	790594.86	1327463.72	данные отсутствуют	данные отсутствуют
1241	790571.72	1327444.42	данные отсутствуют	данные отсутствуют
1242	790736.19	1327428.12	данные отсутствуют	данные отсутствуют
1243	790992.37	1327415.71	данные отсутствуют	данные отсутствуют
1244	791214.26	1327369.75	данные отсутствуют	данные отсутствуют
1245	791250.84	1326766.48	данные отсутствуют	данные отсутствуют
1246	791274.81	1326726.35	данные отсутствуют	данные отсутствуют
1247	794305.75	1325170.37	данные отсутствуют	данные отсутствуют
1248	793673.06	1325625.51	данные отсутствуют	данные отсутствуют
1249	793660.66	1325626.98	данные отсутствуют	данные отсутствуют
1250	793636.28	1325619.18	данные отсутствуют	данные отсутствуют
1251	793657.99	1325603.56	данные отсутствуют	данные отсутствуют
1252	793664.06	1325605.5	данные отсутствуют	данные отсутствуют
1253	793725.84	1325561.06	данные отсутствуют	данные отсутствуют
1254	793445.51	1325521.05	данные отсутствуют	данные отсутствуют
Государственный регистратор				ФГИС ЕГРН
полное наименование должности			подпись	инициалы, фамилия

М.П.

Земельный участок				
(вид объекта недвижимости)				
Лист № ____ Раздела 4.2		Всего листов раздела 4.2 : ____		Всего разделов: ____
30.09.2021 № 99/2021/420885476				
Кадастровый номер:			02:17:000000:195 (единое землепользование)	
Номер точки	Координаты, м		Описание закрепления на местности	Средняя квадратическая погрешность определения координат характерных точек границы части земельного участка, м
	X	Y		
1	2	3	4	5
1255	793454.92	1325538.5	данные отсутствуют	данные отсутствуют
1256	793504.28	1325554.31	данные отсутствуют	данные отсутствуют
1257	793600.12	1325585.02	данные отсутствуют	данные отсутствуют
1258	793634.82	1325596.13	данные отсутствуют	данные отсутствуют
1259	793609.8	1325610.69	данные отсутствуют	данные отсутствуют
1260	793459.37	1325562.5	данные отсутствуют	данные отсутствуют
1261	793501.17	1325673.88	данные отсутствуют	данные отсутствуют
1262	793484	1325689.33	данные отсутствуют	данные отсутствуют
1263	793435.81	1325560.91	данные отсутствуют	данные отсутствуют
1264	793436.2	1325555.18	данные отсутствуют	данные отсутствуют
1265	793360.93	1325531.95	данные отсутствуют	данные отсутствуют
1266	793217.49	1325682.55	данные отсутствуют	данные отсутствуют
1267	793052.93	1325847.53	данные отсутствуют	данные отсутствуют
1268	792790.45	1325810.06	данные отсутствуют	данные отсутствуют
1269	792813.49	1325791.63	данные отсутствуют	данные отсутствуют
1270	793045.31	1325824.73	данные отсутствуют	данные отсутствуют
1271	793202.09	1325667.55	данные отсутствуют	данные отсутствуют
Государственный регистратор				ФГИС ЕГРН
полное наименование должности			подпись	инициалы, фамилия

М.П.

Раздел 4.2

Выписка из Единого государственного реестра недвижимости об объекте недвижимости
Сведения о частях земельного участка

Земельный участок				
(вид объекта недвижимости)				
Лист № ____ Раздела 4.2		Всего листов раздела 4.2 : ____		Всего разделов: ____
30.09.2021 № 99/2021/420885476				
Кадастровый номер:			02:17:000000:195 (единое землепользование)	
Номер точки	Координаты, м		Описание закрепления на местности	Средняя квадратическая погрешность определения координат характерных точек границы части земельного участка, м
	X	Y		
1	2	3	4	5
1272	793354.55	1325507.48	данные отсутствуют	данные отсутствуют
1273	793425.58	1325529.4	данные отсутствуют	данные отсутствуют
1274	793411.79	1325503.83	данные отсутствуют	данные отсутствуют
1275	792706.71	1330147.66	данные отсутствуют	данные отсутствуют
1276	792696.78	1330132.51	данные отсутствуют	данные отсутствуют
1277	792695.27	1330130.05	данные отсутствуют	данные отсутствуют
1278	792658.94	1330066.94	данные отсутствуют	данные отсутствуют
1279	792565.39	1329904.87	данные отсутствуют	данные отсутствуют
1280	792565.29	1329904.7	данные отсутствуют	данные отсутствуют
1281	792529.29	1329841.76	данные отсутствуют	данные отсутствуют
1282	792481.9	1329759.58	данные отсутствуют	данные отсутствуют
1283	792481.81	1329759.41	данные отсутствуют	данные отсутствуют
1284	792446.42	1329697.48	данные отсутствуют	данные отсутствуют
1285	792446.29	1329697.25	данные отсутствуют	данные отсутствуют
1286	792404.53	1329623.27	данные отсутствуют	данные отсутствуют
1287	792404.48	1329623.18	данные отсутствуют	данные отсутствуют
1288	792358.93	1329542.11	данные отсутствуют	данные отсутствуют
Государственный регистратор				ФГИС ЕГРН
полное наименование должности			подпись	инициалы, фамилия

М.П.

Земельный участок				
(вид объекта недвижимости)				
Лист № ____ Раздела 4.2		Всего листов раздела 4.2 : ____		Всего разделов: ____
30.09.2021 № 99/2021/420885476				
Кадастровый номер:			02:17:000000:195 (единое землепользование)	
Номер точки	Координаты, м		Описание закрепления на местности	Средняя квадратическая погрешность определения координат характерных точек границы части земельного участка, м
	X	Y		
1	2	3	4	5
1289	792358.73	1329541.75	данные отсутствуют	данные отсутствуют
1290	792306.32	1329446.64	данные отсутствуют	данные отсутствуют
1291	792250.37	1329350.41	данные отсутствуют	данные отсутствуют
1292	792229.01	1329314.91	данные отсутствуют	данные отсутствуют
1293	791986.26	1328289.74	данные отсутствуют	данные отсутствуют
1294	791990.32	1328304.42	данные отсутствуют	данные отсутствуют
1295	791991.08	1328307.55	данные отсутствуют	данные отсутствуют
1296	791992.15	1328312.7	данные отсутствуют	данные отсутствуют
1297	791961.24	1328294.9	данные отсутствуют	данные отсутствуют
1298	791512.96	1327401.45	данные отсутствуют	данные отсутствуют
1299	791514.23	1327403.08	данные отсутствуют	данные отсутствуют
1300	791594.75	1327505.68	данные отсутствуют	данные отсутствуют
1301	791595.83	1327507.12	данные отсутствуют	данные отсутствуют
1302	791364.07	1326584.34	данные отсутствуют	данные отсутствуют
1303	791363.63	1326588.32	данные отсутствуют	данные отсутствуют
1304	791481.54	1327361.28	данные отсутствуют	данные отсутствуют
1305	791483.93	1327364.33	данные отсутствуют	данные отсутствуют
Государственный регистратор				ФГИС ЕГРН
полное наименование должности			подпись	инициалы, фамилия

М.П.

Раздел 4.2

Выписка из Единого государственного реестра недвижимости об объекте недвижимости
Сведения о частях земельного участка

Земельный участок				
(вид объекта недвижимости)				
Лист № ____ Раздела 4.2		Всего листов раздела 4.2 : ____		Всего разделов: ____
30.09.2021 № 99/2021/420885476				
Кадастровый номер:			02:17:000000:195 (единое землепользование)	
Номер точки	Координаты, м		Описание закрепления на местности	Средняя квадратическая погрешность определения координат характерных точек границы части земельного участка, м
	X	Y		
1	2	3	4	5
1306	791476	1327374.02	данные отсутствуют	данные отсутствуют
1307	791608.57	1327523.8	данные отсутствуют	данные отсутствуют
1308	791609.1	1327524.49	данные отсутствуют	данные отсутствуют
1309	791981.63	1328265.01	данные отсутствуют	данные отсутствуют
1310	791982.54	1328269.74	данные отсутствуют	данные отсутствуют
1311	791982.93	1328273.9	данные отсутствуют	данные отсутствуют
1312	791939.68	1328282.71	данные отсутствуют	данные отсутствуют
1313	791241.22	1327246.94	данные отсутствуют	данные отсутствуют
1314	791234.2	1327237.03	данные отсутствуют	данные отсутствуют
1315	791196.12	1327185.91	данные отсутствуют	данные отсутствуют
1316	791199.48	1327127.17	данные отсутствуют	данные отсутствуют
1317	791204.49	1327027.76	данные отсутствуют	данные отсутствуют
1318	791207.43	1326963.13	данные отсутствуют	данные отсутствуют
1319	791207.44	1326962.88	данные отсутствуют	данные отсутствуют
1320	791213.06	1326852.14	данные отсутствуют	данные отсутствуют
1321	791213.4	1326848.35	данные отсутствуют	данные отсутствуют
1322	791216.51	1326823.94	данные отсутствуют	данные отсутствуют
Государственный регистратор				ФГИС ЕГРН
полное наименование должности			подпись	инициалы, фамилия

М.П.

Земельный участок			
(вид объекта недвижимости)			
Лист № ____ Раздела 4.2	Всего листов раздела 4.2 : ____	Всего разделов: ____	Всего листов выписки: ____
30.09.2021 № 99/2021/420885476			
Кадастровый номер:		02:17:000000:195 (единое землепользование)	

Номер точки	Координаты, м		Описание закрепления на местности	Средняя квадратическая погрешность определения координат характерных точек границы части земельного участка, м
	X	Y		
1	2	3	4	5
1323	794189.65	1325283.56	данные отсутствуют	данные отсутствуют
1324	794187.63	1325284.96	данные отсутствуют	данные отсутствуют
1325	794176.23	1325293.21	данные отсутствуют	данные отсутствуют
1326	793575.25	1325630.79	данные отсутствуют	данные отсутствуют
1327	793552.84	1325625.45	данные отсутствуют	данные отсутствуют
1328	793548.97	1325624.36	данные отсутствуют	данные отсутствуют
1329	793548.26	1325624.13	данные отсутствуют	данные отсутствуют
1330	793528.73	1325617.46	данные отсутствуют	данные отсутствуют
1331	793524.2	1325615.66	данные отсутствуют	данные отсутствуют
1332	793503.91	1325606.44	данные отсутствуют	данные отсутствуют
1333	793502.84	1325605.94	данные отсутствуют	данные отсутствуют
1334	793453.62	1325582.15	данные отсутствуют	данные отсутствуют
1335	793449.68	1325580.02	данные отсутствуют	данные отсутствуют
1336	793417.43	1325560.7	данные отсутствуют	данные отсутствуют
1337	793413.74	1325558.26	данные отсутствуют	данные отсутствуют
1338	793411.12	1325556.22	данные отсутствуют	данные отсутствуют
1339	793391.79	1325540.11	данные отсутствуют	данные отсутствуют

Государственный регистратор		ФГИС ЕГРН
полное наименование должности	подпись	инициалы, фамилия

М.П.

Земельный участок			
(вид объекта недвижимости)			
Лист № ____ Раздела 4.2	Всего листов раздела 4.2 : ____	Всего разделов: ____	Всего листов выписки: ____
30.09.2021 № 99/2021/420885476			
Кадастровый номер:		02:17:000000:195 (единое землепользование)	

Номер точки	Координаты, м		Описание закрепления на местности	Средняя квадратическая погрешность определения координат характерных точек границы части земельного участка, м
	X	Y		
1	2	3	4	5
1340	793383.35	1325531.09	данные отсутствуют	данные отсутствуют
1341	793381.91	1325528.99	данные отсутствуют	данные отсутствуют
1342	793369.72	1325510.28	данные отсутствуют	данные отсутствуют
1343	793368.09	1325507.6	данные отсутствуют	данные отсутствуют
1344	793358.12	1325489.97	данные отсутствуют	данные отсутствуют
1345	794277.24	1325081.54	данные отсутствуют	данные отсутствуют
1346	794321.22	1325050.85	данные отсутствуют	данные отсутствуют
1347	794322.6	1325049.91	данные отсутствуют	данные отсутствуют
1348	794395.16	1325002.81	данные отсутствуют	данные отсутствуют
1349	794396.62	1325002.05	данные отсутствуют	данные отсутствуют
1350	794820.98	1324926.96	данные отсутствуют	данные отсутствуют
1351	794822.76	1324926.75	данные отсутствуют	данные отсутствуют
1352	791147.63	1327579.87	данные отсутствуют	данные отсутствуют
1352	791147.63	1327579.87	данные отсутствуют	данные отсутствуют
1353	790920.42	1327474	данные отсутствуют	данные отсутствуют
1354	790907.9	1327472.5	данные отсутствуют	данные отсутствуют
1355	790907.51	1327468.58	данные отсутствуют	данные отсутствуют

Государственный регистратор		ФГИС ЕГРН
полное наименование должности	подпись	инициалы, фамилия

М.П.

Земельный участок				
(вид объекта недвижимости)				
Лист № ____ Раздела 4.2		Всего листов раздела 4.2 : ____		Всего разделов: ____
30.09.2021 № 99/2021/420885476				
Кадастровый номер:			02:17:000000:195 (единое землепользование)	
Номер точки	Координаты, м		Описание закрепления на местности	Средняя квадратическая погрешность определения координат характерных точек границы части земельного участка, м
	X	Y		
1	2	3	4	5
1356	790903.55	1327464.38	данные отсутствуют	данные отсутствуют
1357	790895.18	1327463.54	данные отсутствуют	данные отсутствуют
1358	790892.98	1327463.17	данные отсутствуют	данные отсутствуют
1359	790887.09	1327460.53	данные отсутствуют	данные отсутствуют
1360	790880.1	1327461.31	данные отсутствуют	данные отсутствуют
1361	790875.66	1327464.44	данные отсутствуют	данные отсутствуют
1362	790872.82	1327466.93	данные отсутствуют	данные отсутствуют
1363	790862.72	1327467.22	данные отсутствуют	данные отсутствуют
1364	790861.09	1327468.22	данные отсутствуют	данные отсутствуют
1365	790790.34	1327451	данные отсутствуют	данные отсутствуют
1366	790764	1327481.02	данные отсутствуют	данные отсутствуют
1367	790467.63	1327375.62	данные отсутствуют	данные отсутствуют
1368	790467.56	1327375.3	данные отсутствуют	данные отсутствуют
1369	790565.38	1327335.24	данные отсутствуют	данные отсутствуют
1370	790565.44	1327337.41	данные отсутствуют	данные отсутствуют
1371	790566.77	1327348.47	данные отсутствуют	данные отсутствуют
1372	790573.37	1327363.6	данные отсутствуют	данные отсутствуют
Государственный регистратор				ФГИС ЕГРН
полное наименование должности			подпись	инициалы, фамилия

М.П.

Раздел 4.2

Выписка из Единого государственного реестра недвижимости об объекте недвижимости
Сведения о частях земельного участка

Земельный участок				
(вид объекта недвижимости)				
Лист № ____ Раздела 4.2		Всего листов раздела 4.2 : ____		Всего разделов: ____
30.09.2021 № 99/2021/420885476				
Кадастровый номер:			02:17:000000:195 (единое землепользование)	
Номер точки	Координаты, м		Описание закрепления на местности	Средняя квадратическая погрешность определения координат характерных точек границы части земельного участка, м
	X	Y		
1	2	3	4	5
1373	790577.82	1327377.16	данные отсутствуют	данные отсутствуют
1374	790584.2	1327386.67	данные отсутствуют	данные отсутствуют
1375	790603.05	1327395.16	данные отсутствуют	данные отсутствуют
1376	790619.18	1327398.69	данные отсутствуют	данные отсутствуют
1377	790634.51	1327404.84	данные отсутствуют	данные отсутствуют
1378	790648.62	1327413.42	данные отсутствуют	данные отсутствуют
1379	790661.12	1327424.21	данные отсутствуют	данные отсутствуют
1380	790675.92	1327433.97	данные отсутствуют	данные отсутствуют
1381	790684.26	1327424.54	данные отсутствуют	данные отсутствуют
1382	790694.31	1327414.53	данные отсутствуют	данные отсутствуют
1383	790706.93	1327403.88	данные отсутствуют	данные отсутствуют
1384	790721.14	1327395.45	данные отсутствуют	данные отсутствуют
1385	790736.54	1327389.48	данные отсутствуют	данные отсутствуют
1386	790752.71	1327386.12	данные отсутствуют	данные отсутствуют
1387	790767.2	1327385.41	данные отсутствуют	данные отсутствуют
1388	790779.93	1327384.86	данные отсутствуют	данные отсутствуют
1389	790794.91	1327383.04	данные отсутствуют	данные отсутствуют
Государственный регистратор				ФГИС ЕГРН
полное наименование должности			подпись	инициалы, фамилия

М.П.

Земельный участок			
(вид объекта недвижимости)			
Лист № ____ Раздела 4.2	Всего листов раздела 4.2 : ____	Всего разделов: ____	Всего листов выписки: ____
30.09.2021 № 99/2021/420885476			
Кадастровый номер:		02:17:000000:195 (единое землепользование)	

Номер точки	Координаты, м		Описание закрепления на местности	Средняя квадратическая погрешность определения координат характерных точек границы части земельного участка, м
	X	Y		
1	2	3	4	5
1390	790810.61	1327381.87	данные отсутствуют	данные отсутствуют
1391	790825.36	1327374.46	данные отсутствуют	данные отсутствуют
1392	790844.31	1327367.93	данные отсутствуют	данные отсутствуют
1393	790860.17	1327363.32	данные отсутствуют	данные отсутствуют
1394	790876	1327361.15	данные отсутствуют	данные отсутствуют
1395	790892.51	1327360.68	данные отсутствуют	данные отсутствуют
1396	790908.87	1327362.93	данные отсутствуют	данные отсутствуют
1397	790921.72	1327366.04	данные отсутствуют	данные отсутствуют
1398	790937.66	1327370.38	данные отсутствуют	данные отсутствуют
1399	790952.66	1327377.27	данные отсутствуют	данные отсутствуют
1400	790966.33	1327386.54	данные отсутствуют	данные отсутствуют
1401	790976.32	1327392.42	данные отсутствуют	данные отсутствуют
1402	790987.8	1327399.14	данные отсутствуют	данные отсутствуют
1403	791001.92	1327409.15	данные отсутствуют	данные отсутствуют
1404	791013.87	1327420.55	данные отсутствуют	данные отсутствуют
1405	791023.11	1327432.29	данные отсутствуют	данные отсутствуют
1406	791035.17	1327444.32	данные отсутствуют	данные отсутствуют

Государственный регистратор		ФГИС ЕГРН
полное наименование должности	подпись	инициалы, фамилия

М.П.

Земельный участок			
(вид объекта недвижимости)			
Лист № ____ Раздела 4.2	Всего листов раздела 4.2 : ____	Всего разделов: ____	Всего листов выписки: ____
30.09.2021 № 99/2021/420885476			
Кадастровый номер:		02:17:000000:195 (единое землепользование)	

Номер точки	Координаты, м		Описание закрепления на местности	Средняя квадратическая погрешность определения координат характерных точек границы части земельного участка, м
	X	Y		
1	2	3	4	5
1407	791045.04	1327457.56	данные отсутствуют	данные отсутствуют
1408	791051.53	1327469.37	данные отсутствуют	данные отсутствуют
1409	791057.66	1327478.86	данные отсутствуют	данные отсутствуют
1410	791062.82	1327488.42	данные отсутствуют	данные отсутствуют
1411	791070.85	1327503.95	данные отсутствуют	данные отсутствуют
1412	791076.42	1327513.16	данные отсутствуют	данные отсутствуют
1413	791087.31	1327518.93	данные отсутствуют	данные отсутствуют
1414	791100.7	1327528.6	данные отсутствуют	данные отсутствуют
1415	791112.32	1327540.33	данные отсутствуют	данные отсутствуют
1416	791121.85	1327553.82	данные отсутствуют	данные отсутствуют
1417	791138.48	1327576.08	данные отсутствуют	данные отсутствуют
1418	790904.19	1327472.12	данные отсутствуют	данные отсутствуют
1419	790870.94	1327470.62	данные отсутствуют	данные отсутствуют
1420	790874.89	1327470.43	данные отсутствуют	данные отсутствуют
1421	790878.22	1327467.52	данные отсутствуют	данные отсутствуют
1422	790881.94	1327464.91	данные отсутствуют	данные отсутствуют
1423	790886.82	1327464.56	данные отсутствуют	данные отсутствуют

Государственный регистратор		ФГИС ЕГРН
полное наименование должности	подпись	инициалы, фамилия

М.П.

Земельный участок				
(вид объекта недвижимости)				
Лист № ____ Раздела 4.2		Всего листов раздела 4.2 : ____		Всего разделов: ____
30.09.2021 № 99/2021/420885476				
Кадастровый номер:			02:17:000000:195 (единое землепользование)	
Номер точки	Координаты, м		Описание закрепления на местности	Средняя квадратическая погрешность определения координат характерных точек границы части земельного участка, м
	X	Y		
1	2	3	4	5
1424	790892.02	1327467.06	данные отсутствуют	данные отсутствуют
1425	790894.71	1327467.51	данные отсутствуют	данные отсутствуют
1426	790902.28	1327468.27	данные отсутствуют	данные отсутствуют
1427	790903.91	1327470.45	данные отсутствуют	данные отсутствуют
1428	793212.15	1327243.79	данные отсутствуют	данные отсутствуют
1429	793832.37	1327012.47	данные отсутствуют	данные отсутствуют
1430	793829.74	1327014.74	данные отсутствуют	данные отсутствуют
1431	793828.23	1327016.69	данные отсутствуют	данные отсутствуют
1432	793747.77	1327063.3	данные отсутствуют	данные отсутствуют
1433	793732.48	1327067.99	данные отсутствуют	данные отсутствуют
1434	793730.75	1327069.08	данные отсутствуют	данные отсутствуют
1435	793728.88	1327072.74	данные отсутствуют	данные отсутствуют
1436	793725.4	1327078.25	данные отсутствуют	данные отсутствуют
1437	793722.73	1327078.27	данные отсутствуют	данные отсутствуют
1438	793720.96	1327076.29	данные отсутствуют	данные отсутствуют
1439	793718.91	1327076.21	данные отсутствуют	данные отсутствуют
1440	793714.88	1327078.51	данные отсутствуют	данные отсутствуют
Государственный регистратор				ФГИС ЕГРН
полное наименование должности			подпись	инициалы, фамилия

М.П.

Раздел 4.2

Выписка из Единого государственного реестра недвижимости об объекте недвижимости
Сведения о частях земельного участка

Земельный участок				
(вид объекта недвижимости)				
Лист № ____ Раздела 4.2		Всего листов раздела 4.2 : ____		Всего разделов: ____
30.09.2021 № 99/2021/420885476				
Кадастровый номер:			02:17:000000:195 (единое землепользование)	
Номер точки	Координаты, м		Описание закрепления на местности	Средняя квадратическая погрешность определения координат характерных точек границы части земельного участка, м
	X	Y		
1	2	3	4	5
1441	793711.77	1327081.97	данные отсутствуют	данные отсутствуют
1442	793709.74	1327089.36	данные отсутствуют	данные отсутствуют
1443	793709.74	1327091.83	данные отсутствуют	данные отсутствуют
1444	793706.26	1327095.61	данные отсутствуют	данные отсутствуют
1445	793703.46	1327099.18	данные отсутствуют	данные отсутствуют
1446	793697.76	1327100.52	данные отсутствуют	данные отсутствуют
1447	793694.61	1327101.09	данные отсутствуют	данные отсутствуют
1448	793689.15	1327105.3	данные отсутствуют	данные отсутствуют
1449	793673.74	1327113.86	данные отсутствуют	данные отсутствуют
1450	793665.09	1327116.41	данные отсутствуют	данные отсутствуют
1451	793660.93	1327119.88	данные отсутствуют	данные отсутствуют
1452	793660.52	1327121.2	данные отсутствуют	данные отсутствуют
1453	793528.79	1327223.81	данные отсутствуют	данные отсутствуют
1454	793518.15	1327226	данные отсутствуют	данные отсутствуют
1455	793512.93	1327229.19	данные отсутствуют	данные отсутствуют
1456	793507.59	1327228.31	данные отсутствуют	данные отсутствуют
1457	793496.2	1327227.68	данные отсутствуют	данные отсутствуют
Государственный регистратор				ФГИС ЕГРН
полное наименование должности			подпись	инициалы, фамилия

М.П.

Земельный участок				
(вид объекта недвижимости)				
Лист № ____ Раздела 4.2		Всего листов раздела 4.2 : ____		Всего разделов: ____
30.09.2021 № 99/2021/420885476				
Кадастровый номер:			02:17:000000:195 (единое землепользование)	
Номер точки	Координаты, м		Описание закрепления на местности	Средняя квадратическая погрешность определения координат характерных точек границы части земельного участка, м
	X	Y		
1	2	3	4	5
1458	793485.03	1327224.45	данные отсутствуют	данные отсутствуют
1459	793481.87	1327225.08	данные отсутствуют	данные отсутствуют
1460	793353.02	1327245.74	данные отсутствуют	данные отсутствуют
1461	793345.35	1327245.33	данные отсутствуют	данные отсутствуют
1462	793342.04	1327246.97	данные отсутствуют	данные отсутствуют
1463	793340.81	1327249.37	данные отсутствуют	данные отсутствуют
1464	793211.28	1327245.41	данные отсутствуют	данные отсутствуют
1464	793211.28	1327245.41	данные отсутствуют	данные отсутствуют
1465	793744.22	1327068.42	данные отсутствуют	данные отсутствуют
1466	793708.15	1327099.68	данные отсутствуют	данные отсутствуют
1467	793709.35	1327098.15	данные отсутствуют	данные отсутствуют
1468	793713.74	1327092.61	данные отсутствуют	данные отсутствуют
1469	793713.74	1327089.64	данные отсутствуют	данные отсутствуют
1470	793715.47	1327083.57	данные отсутствуют	данные отсутствуют
1471	793717.5	1327081.54	данные отсутствуют	данные отсутствуют
1472	793720.71	1327081.76	данные отсутствуют	данные отсутствуют
1473	793724.41	1327082.8	данные отсутствуют	данные отсутствуют
Государственный регистратор				ФГИС ЕГРН
полное наименование должности			подпись	инициалы, фамилия

М.П.

Земельный участок				
(вид объекта недвижимости)				
Лист № ____ Раздела 4.2		Всего листов раздела 4.2 : ____		Всего разделов: ____
30.09.2021 № 99/2021/420885476				
Кадастровый номер:			02:17:000000:195 (единое землепользование)	
Номер точки	Координаты, м		Описание закрепления на местности	Средняя квадратическая погрешность определения координат характерных точек границы части земельного участка, м
	X	Y		
1	2	3	4	5
1474	793728.4	1327080.99	данные отсутствуют	данные отсутствуют
1475	793732.4	1327074.64	данные отсутствуют	данные отсутствуют
1476	793734.2	1327071.32	данные отсутствуют	данные отсутствуют
1477	793526.43	1327228.31	данные отсутствуют	данные отсутствуют
1478	793510.86	1327232.65	данные отсутствуют	данные отсутствуют
1479	793514.38	1327233	данные отсутствуют	данные отсутствуют
1480	793519.93	1327229.6	данные отсутствуют	данные отсутствуют
1481	793224	1327309.95	данные отсутствуют	данные отсутствуют
1482	792381.5	1328180.56	данные отсутствуют	данные отсутствуют
1483	792376.91	1328180.38	данные отсутствуют	данные отсутствуют
1484	792372.36	1328186.28	данные отсутствуют	данные отсутствуют
1485	792372.48	1328188.32	данные отсутствуют	данные отсутствуют
1486	792375.15	1328192.25	данные отсутствуют	данные отсутствуют
1487	792376.69	1328208.09	данные отсутствуют	данные отсутствуют
1488	792370.85	1328278.23	данные отсутствуют	данные отсутствуют
1489	792369.5	1328290.48	данные отсутствуют	данные отсутствуют
1490	792370.78	1328305.22	данные отсутствуют	данные отсутствуют
Государственный регистратор				ФГИС ЕГРН
полное наименование должности			подпись	инициалы, фамилия

М.П.

Земельный участок				
(вид объекта недвижимости)				
Лист № ____ Раздела 4.2		Всего листов раздела 4.2 : ____		Всего разделов: ____
30.09.2021 № 99/2021/420885476				
Кадастровый номер:			02:17:000000:195 (единое землепользование)	
Номер точки	Координаты, м		Описание закрепления на местности	Средняя квадратическая погрешность определения координат характерных точек границы части земельного участка, м
	X	Y		
1	2	3	4	5
1491	792374.65	1328307.34	данные отсутствуют	данные отсутствуют
1492	792377.79	1328307.72	данные отсутствуют	данные отсутствуют
1493	792339.74	1328349.46	данные отсутствуют	данные отсутствуют
1494	792338.12	1328351.71	данные отсутствуют	данные отсутствуют
1495	792338.12	1328351.72	данные отсутствуют	данные отсутствуют
1496	792153.4	1328377.9	данные отсутствуют	данные отсутствуют
1497	792150.34	1328373.67	данные отсутствуют	данные отсутствуют
1498	792143.87	1328372.38	данные отсутствуют	данные отсутствуют
1499	791910.47	1328159.16	данные отсутствуют	данные отсутствуют
1500	791918.06	1328163.16	данные отсутствуют	данные отсутствуют
1501	791928.64	1328169.78	данные отсутствуют	данные отсутствуют
1502	791939.56	1328178.43	данные отсутствуют	данные отсутствуют
1503	791948.67	1328187.21	данные отсутствуют	данные отсутствуют
1504	792309.98	1328106.53	данные отсутствуют	данные отсутствуют
1505	792315.14	1328101.74	данные отсутствуют	данные отсутствуют
1506	792328.92	1328092.65	данные отсутствуют	данные отсутствуют
1507	792343.55	1328085.54	данные отсутствуют	данные отсутствуют
Государственный регистратор				ФГИС ЕГРН
полное наименование должности			подпись	инициалы, фамилия

М.П.

Раздел 4.2

Выписка из Единого государственного реестра недвижимости об объекте недвижимости
Сведения о частях земельного участка

Земельный участок				
(вид объекта недвижимости)				
Лист № ____ Раздела 4.2		Всего листов раздела 4.2 : ____		Всего разделов: ____
30.09.2021 № 99/2021/420885476				
Кадастровый номер:			02:17:000000:195 (единое землепользование)	
Номер точки	Координаты, м		Описание закрепления на местности	Средняя квадратическая погрешность определения координат характерных точек границы части земельного участка, м
	X	Y		
1	2	3	4	5
1508	792353.1	1328072.07	данные отсутствуют	данные отсутствуют
1509	792364.74	1328060.35	данные отсутствуют	данные отсутствуют
1510	792378.14	1328050.7	данные отсутствуют	данные отсутствуют
1511	792385.19	1328040.12	данные отсутствуют	данные отсутствуют
1512	792386.56	1328023.66	данные отсутствуют	данные отсутствуют
1513	792390.62	1328007.65	данные отсутствуют	данные отсутствуют
1514	792396.45	1327994.05	данные отсутствуют	данные отсутствуют
1515	792401.66	1327984.02	данные отсутствуют	данные отсутствуют
1516	792407.18	1327974.68	данные отсутствуют	данные отсутствуют
1517	792414.52	1327963.8	данные отсутствуют	данные отсутствуют
1518	792427.09	1327948.62	данные отсутствуют	данные отсутствуют
1519	792438.83	1327937	данные отсутствуют	данные отсутствуют
1520	792452.32	1327927.48	данные отсутствуют	данные отсутствуют
1521	792467.2	1327920.3	данные отсутствуют	данные отсутствуют
1522	792464.89	1327902.42	данные отсутствуют	данные отсутствуют
1523	792462.1	1327886.51	данные отсутствуют	данные отсутствуют
1524	792460.89	1327870.04	данные отсутствуют	данные отсутствуют
Государственный регистратор				ФГИС ЕГРН
полное наименование должности			подпись	инициалы, фамилия

М.П.

Земельный участок			
(вид объекта недвижимости)			
Лист № ____ Раздела 4.2	Всего листов раздела 4.2 : ____	Всего разделов: ____	Всего листов выписки: ____
30.09.2021 № 99/2021/420885476			
Кадастровый номер:		02:17:000000:195 (единое землепользование)	

Номер точки	Координаты, м		Описание закрепления на местности	Средняя квадратическая погрешность определения координат характерных точек границы части земельного участка, м
	X	Y		
1	2	3	4	5
1525	792462.42	1327853.59	данные отсутствуют	данные отсутствуют
1526	792466.62	1327837.62	данные отсутствуют	данные отсутствуют
1527	792473.4	1327822.56	данные отсутствуют	данные отсутствуют
1528	792481.87	1327808.83	данные отсутствуют	данные отсутствуют
1529	792490.57	1327796.91	данные отсутствуют	данные отсутствуют
1530	792487.15	1327786.4	данные отсутствуют	данные отсутствуют
1531	792483.1	1327775.12	данные отсутствуют	данные отсутствуют
1532	792479.22	1327759.07	данные отсутствуют	данные отсутствуют
1533	792477.38	1327746.23	данные отсутствуют	данные отсутствуют
1534	792476.41	1327729.74	данные отсутствуют	данные отсутствуют
1535	792478.16	1327713.32	данные отсутствуют	данные отсутствуют
1536	792482.6	1327697.41	данные отсутствуют	данные отсутствуют
1537	792489.59	1327682.44	данные отсутствуют	данные отсутствуют
1538	792498.95	1327668.84	данные отсутствуют	данные отсутствуют
1539	792510.91	1327655.87	данные отсутствуют	данные отсутствуют
1540	792523.26	1327644.91	данные отсутствуют	данные отсутствуют
1541	792537.25	1327636.12	данные отсутствуют	данные отсутствуют
Государственный регистратор				ФГИС ЕГРН
полное наименование должности			подпись	инициалы, фамилия

М.П.

Земельный участок			
(вид объекта недвижимости)			
Лист № ____ Раздела 4.2	Всего листов раздела 4.2 : ____	Всего разделов: ____	Всего листов выписки: ____
30.09.2021 № 99/2021/420885476			
Кадастровый номер:		02:17:000000:195 (единое землепользование)	

Номер точки	Координаты, м		Описание закрепления на местности	Средняя квадратическая погрешность определения координат характерных точек границы части земельного участка, м
	X	Y		
1	2	3	4	5
1542	792552.93	1327628.93	данные отсутствуют	данные отсутствуют
1543	792563.58	1327624.88	данные отсутствуют	данные отсутствуют
1544	792576.83	1327621.34	данные отсутствуют	данные отсутствуют
1545	792590.04	1327616.81	данные отсутствуют	данные отсутствуют
1546	792605.98	1327606.68	данные отсутствуют	данные отсутствуют
1547	792620.79	1327599.35	данные отсутствуют	данные отсутствуют
1548	792638.71	1327593.67	данные отсутствуют	данные отсутствуют
1549	792654.89	1327590.36	данные отсутствуют	данные отсутствуют
1550	792671.39	1327589.76	данные отсутствуют	данные отсутствуют
1551	792686.6	1327577.52	данные отсутствуют	данные отсутствуют
1552	792700	1327567.87	данные отсутствуют	данные отсутствуют
1553	792714.27	1327560.34	данные отсутствуют	данные отсутствуют
1554	792726.65	1327548.11	данные отсутствуют	данные отсутствуют
1555	792738.2	1327536.69	данные отсутствуют	данные отсутствуют
1556	792744.75	1327528.89	данные отсутствуют	данные отсутствуют
1557	792762.69	1327509.27	данные отсутствуют	данные отсутствуют
1558	792774.85	1327498.09	данные отсутствуют	данные отсутствуют
Государственный регистратор				ФГИС ЕГРН
полное наименование должности			подпись	инициалы, фамилия

М.П.

Земельный участок				
(вид объекта недвижимости)				
Лист № ____ Раздела 4.2		Всего листов раздела 4.2 : ____		Всего разделов: ____
30.09.2021 № 99/2021/420885476				
Кадастровый номер:			02:17:000000:195 (единое землепользование)	
Номер точки	Координаты, м		Описание закрепления на местности	Средняя квадратическая погрешность определения координат характерных точек границы части земельного участка, м
	X	Y		
1	2	3	4	5
1559	792786.12	1327486.86	данные отсутствуют	данные отсутствуют
1560	792792.07	1327477.64	данные отсутствуют	данные отсутствуют
1561	792796.95	1327466.78	данные отсутствуют	данные отсутствуют
1562	792805.54	1327452.67	данные отсутствуют	данные отсутствуют
1563	792816.33	1327440.17	данные отсутствуют	данные отсутствуют
1564	792829.03	1327429.61	данные отсутствуют	данные отсутствуют
1565	792843.3	1327421.29	данные отсутствуют	данные отсутствуют
1566	792858.74	1327415.43	данные отсутствуют	данные отсутствуют
1567	792872.67	1327411.62	данные отсутствуют	данные отсутствуют
1568	792887.4	1327408.1	данные отсутствуют	данные отсутствуют
1569	792903.35	1327404.65	данные отсутствуют	данные отсутствуют
1570	792919.83	1327403.53	данные отсутствуют	данные отсутствуют
1571	792937.57	1327403.58	данные отсутствуют	данные отсутствуют
1572	792953.37	1327398.77	данные отсутствуют	данные отсутствуют
1573	792969.75	1327396.61	данные отсутствуют	данные отсутствуют
1574	792986.25	1327397.19	данные отсутствуют	данные отсутствуют
1575	792998.28	1327396.32	данные отсутствуют	данные отсутствуют
Государственный регистратор				ФГИС ЕГРН
полное наименование должности			подпись	инициалы, фамилия

М.П.

Раздел 4.2

Выписка из Единого государственного реестра недвижимости об объекте недвижимости
Сведения о частях земельного участка

Земельный участок				
(вид объекта недвижимости)				
Лист № ____ Раздела 4.2		Всего листов раздела 4.2 : ____		Всего разделов: ____
30.09.2021 № 99/2021/420885476				
Кадастровый номер:			02:17:000000:195 (единое землепользование)	
Номер точки	Координаты, м		Описание закрепления на местности	Средняя квадратическая погрешность определения координат характерных точек границы части земельного участка, м
	X	Y		
1	2	3	4	5
1576	793011.82	1327387.77	данные отсутствуют	данные отсутствуют
1577	793026.17	1327379.6	данные отсутствуют	данные отсутствуют
1578	793041.67	1327373.9	данные отсутствуют	данные отсутствуют
1579	793051.68	1327369.79	данные отсутствуют	данные отсутствуют
1580	793063.08	1327360.21	данные отсутствуют	данные отсутствуют
1581	793076.83	1327351.07	данные отсутствуют	данные отсутствуют
1582	793089.72	1327340.13	данные отсутствуют	данные отсутствуют
1583	793098.9	1327332.19	данные отсутствуют	данные отсутствуют
1584	793111.78	1327321.85	данные отсутствуют	данные отсутствуют
1585	793126.18	1327313.77	данные отсутствуют	данные отсутствуют
1586	793141.72	1327308.18	данные отсутствуют	данные отсутствуют
1587	793152.04	1327305.98	данные отсутствуют	данные отсутствуют
1588	793165.37	1327299.49	данные отсутствуют	данные отсутствуют
1589	793177.66	1327290.08	данные отсутствуют	данные отсутствуют
1590	793186.43	1327282.14	данные отсутствуют	данные отсутствуют
1591	793203.46	1327265.76	данные отсутствуют	данные отсутствуют
1592	793208.76	1327250.11	данные отсутствуют	данные отсутствуют
Государственный регистратор				ФГИС ЕГРН
полное наименование должности			подпись	инициалы, фамилия

М.П.

Земельный участок				
(вид объекта недвижимости)				
Лист № ____ Раздела 4.2		Всего листов раздела 4.2 : ____		Всего разделов: ____
30.09.2021 № 99/2021/420885476				
Кадастровый номер:			02:17:000000:195 (единое землепользование)	
Номер точки	Координаты, м		Описание закрепления на местности	Средняя квадратическая погрешность определения координат характерных точек границы части земельного участка, м
	X	Y		
1	2	3	4	5
1593	792378.95	1328192.28	данные отсутствуют	данные отсутствуют
1594	792380.17	1328203.45	данные отсутствуют	данные отсутствуют
1595	792380.55	1328183.87	данные отсутствуют	данные отсутствуют
1596	792378.7	1328190.36	данные отсутствуют	данные отсутствуют
1597	792376.61	1328187.28	данные отсутствуют	данные отсутствуют
1598	792379.38	1328183.73	данные отсутствуют	данные отсутствуют
1599	792373.64	1328296.33	данные отсутствуют	данные отсутствуют
1600	792376.82	1328303.6	данные отсутствуют	данные отсутствуют
1601	792375.59	1328303.43	данные отсутствуют	данные отсутствуют
1602	792373.78	1328302.35	данные отсутствуют	данные отсутствуют
1603	791214.56	1327645.43	данные отсутствуют	данные отсутствуют
1604	791149.25	1327580.54	данные отсутствуют	данные отсутствуют
1605	791163.91	1327588.14	данные отсутствуют	данные отсутствуют
1606	791177.13	1327598.05	данные отсутствуют	данные отсутствуют
1607	791189.72	1327609.51	данные отсутствуют	данные отсутствуют
1608	791200.97	1327621.6	данные отсутствуют	данные отсутствуют
1609	791210.08	1327635.38	данные отсутствуют	данные отсутствуют
Государственный регистратор				ФГИС ЕГРН
полное наименование должности			подпись	инициалы, фамилия

М.П.

Земельный участок				
(вид объекта недвижимости)				
Лист № ____ Раздела 4.2		Всего листов раздела 4.2 : ____		Всего разделов: ____
30.09.2021 № 99/2021/420885476				
Кадастровый номер:			02:17:000000:195 (единое землепользование)	
Номер точки	Координаты, м		Описание закрепления на местности	Средняя квадратическая погрешность определения координат характерных точек границы части земельного участка, м
	X	Y		
1	2	3	4	5
1610	794616.27	1324448.23	данные отсутствуют	данные отсутствуют
1611	794400.09	1324068	данные отсутствуют	данные отсутствуют
1612	794401.99	1324059.18	данные отсутствуют	данные отсутствуют
1613	794404.27	1324052	данные отсутствуют	данные отсутствуют
1614	794510.38	1324125.58	данные отсутствуют	данные отсутствуют
1614	794510.38	1324125.58	данные отсутствуют	данные отсутствуют
1614	794510.38	1324125.58	данные отсутствуют	данные отсутствуют
1614	794510.38	1324125.58	данные отсутствуют	данные отсутствуют
1615	794516.74	1324131.62	данные отсутствуют	данные отсутствуют
1615	794516.74	1324131.62	данные отсутствуют	данные отсутствуют
1615	794516.74	1324131.62	данные отсутствуют	данные отсутствуют
1615	794516.74	1324131.62	данные отсутствуют	данные отсутствуют
1616	794529.51	1324143.73	данные отсутствуют	данные отсутствуют
1616	794529.51	1324143.73	данные отсутствуют	данные отсутствуют
1616	794529.51	1324143.73	данные отсутствуют	данные отсутствуют
1617	794550.85	1324162.41	данные отсутствуют	данные отсутствуют
1617	794550.85	1324162.41	данные отсутствуют	данные отсутствуют
Государственный регистратор				ФГИС ЕГРН
полное наименование должности			подпись	инициалы, фамилия

М.П.

Земельный участок				
(вид объекта недвижимости)				
Лист № ____ Раздела <u>4.2</u>		Всего листов раздела <u>4.2</u> : ____		Всего разделов: ____
30.09.2021 № 99/2021/420885476				
Кадастровый номер:			02:17:000000:195 (единое землепользование)	
Номер точки	Координаты, м		Описание закрепления на местности	Средняя квадратическая погрешность определения координат характерных точек границы части земельного участка, м
	X	Y		
1	2	3	4	5
1617	794550.85	1324162.41	данные отсутствуют	данные отсутствуют
1618	794557.46	1324165.72	данные отсутствуют	данные отсутствуют
1618	794557.46	1324165.72	данные отсутствуют	данные отсутствуют
1618	794557.46	1324165.72	данные отсутствуют	данные отсутствуют
1619	794574.66	1324170.08	данные отсутствуют	данные отсутствуют
1619	794574.66	1324170.08	данные отсутствуют	данные отсутствуют
1620	794592.41	1324182.37	данные отсутствуют	данные отсутствуют
1620	794592.41	1324182.37	данные отсутствуют	данные отсутствуют
1621	794600.49	1324190.7	данные отсутствуют	данные отсутствуют
1621	794600.49	1324190.7	данные отсутствуют	данные отсутствуют
1622	794619.17	1324208.31	данные отсутствуют	данные отсутствуют
1622	794619.17	1324208.31	данные отсутствуют	данные отсутствуют
1623	794625.52	1324218.46	данные отсутствуют	данные отсутствуют
1623	794625.52	1324218.46	данные отсутствуют	данные отсутствуют
1624	794626.86	1324224.49	данные отсутствуют	данные отсутствуют
1624	794626.86	1324224.49	данные отсутствуют	данные отсутствуют
1625	794626.11	1324232.33	данные отсутствуют	данные отсутствуют
Государственный регистратор				ФГИС ЕГРН
полное наименование должности			подпись	инициалы, фамилия

М.П.

Раздел 4.2

Выписка из Единого государственного реестра недвижимости об объекте недвижимости
Сведения о частях земельного участка

Земельный участок				
(вид объекта недвижимости)				
Лист № ____ Раздела <u>4.2</u>		Всего листов раздела <u>4.2</u> : ____		Всего разделов: ____
30.09.2021 № 99/2021/420885476				
Кадастровый номер:			02:17:000000:195 (единое землепользование)	
Номер точки	Координаты, м		Описание закрепления на местности	Средняя квадратическая погрешность определения координат характерных точек границы части земельного участка, м
	X	Y		
1	2	3	4	5
1625	794626.11	1324232.33	данные отсутствуют	данные отсутствуют
1626	794629.31	1324253.14	данные отсутствуют	данные отсутствуют
1626	794629.31	1324253.14	данные отсутствуют	данные отсутствуют
1627	794634.65	1324262.75	данные отсутствуют	данные отсутствуют
1627	794634.65	1324262.75	данные отсутствуют	данные отсутствуют
1628	794635.54	1324263.57	данные отсутствуют	данные отсутствуют
1628	794635.54	1324263.57	данные отсутствуют	данные отсутствуют
1629	794689.82	1324470.99	данные отсутствуют	данные отсутствуют
1630	794684.24	1324471.54	данные отсутствуют	данные отсутствуют
1631	794667.74	1324470.87	данные отсутствуют	данные отсутствуют
1632	794651.57	1324467.5	данные отсутствуют	данные отсутствуют
1633	794636.18	1324461.51	данные отсутствуют	данные отсутствуют
1634	794621.99	1324453.07	данные отсутствуют	данные отсутствуют
1635	794606.21	1324324.38	данные отсутствуют	данные отсутствуют
1636	794445.41	1324103.98	данные отсутствуют	данные отсутствуют
1637	794445.42	1324102.08	данные отсутствуют	данные отсутствуют
1638	794448.35	1324082.64	данные отсутствуют	данные отсутствуют
Государственный регистратор				ФГИС ЕГРН
полное наименование должности			подпись	инициалы, фамилия

М.П.

Земельный участок				
(вид объекта недвижимости)				
Лист № ____ Раздела 4.2		Всего листов раздела 4.2 : ____		Всего разделов: ____
30.09.2021 № 99/2021/420885476				
Кадастровый номер:			02:17:000000:195 (единое землепользование)	
Номер точки	Координаты, м		Описание закрепления на местности	Средняя квадратическая погрешность определения координат характерных точек границы части земельного участка, м
	X	Y		
1	2	3	4	5
1639	794675.32	1324421.26	данные отсутствуют	данные отсутствуют
1640	794673.88	1324421.26	данные отсутствуют	данные отсутствуют
1641	794661.89	1324418.23	данные отсутствуют	данные отсутствуют
1642	794651	1324412.35	данные отсутствуют	данные отсутствуют
1643	794641.89	1324403.98	данные отсутствуют	данные отсутствуют
1644	794635.12	1324393.64	данные отсутствуют	данные отсутствуют
1645	794631.09	1324381.94	данные отсутствуют	данные отсутствуют
1646	794627.54	1324365.88	данные отсутствуют	данные отсутствуют
1647	794625.32	1324354.05	данные отсутствуют	данные отсутствуют
1648	794618.98	1324343.79	данные отсутствуют	данные отсутствуют
1649	794607.67	1324327.37	данные отсутствуют	данные отсутствуют
1650	794137.52	1323961.63	данные отсутствуют	данные отсутствуют
1651	794137.18	1323961.51	данные отсутствуют	данные отсутствуют
1652	794135.38	1323962.18	данные отсутствуют	данные отсутствуют
1653	793911.03	1324053.97	данные отсутствуют	данные отсутствуют
1654	793907.69	1324054.86	данные отсутствуют	данные отсутствуют
1655	793885.27	1324060.18	данные отсутствуют	данные отсутствуют
Государственный регистратор				ФГИС ЕГРН
полное наименование должности			подпись	инициалы, фамилия

М.П.

Раздел 4.2

Земельный участок				
(вид объекта недвижимости)				
Лист № ____ Раздела 4.2		Всего листов раздела 4.2 : ____		Всего разделов: ____
30.09.2021 № 99/2021/420885476				
Кадастровый номер:			02:17:000000:195 (единое землепользование)	
Номер точки	Координаты, м		Описание закрепления на местности	Средняя квадратическая погрешность определения координат характерных точек границы части земельного участка, м
	X	Y		
1	2	3	4	5
1656	793870.82	1324063.97	данные отсутствуют	данные отсутствуют
1657	793859.3	1324073.02	данные отсутствуют	данные отсутствуют
1658	793849.35	1324079.71	данные отсутствуют	данные отсутствуют
1659	793832.97	1324090.63	данные отсутствуют	данные отсутствуют
1660	793822.33	1324096.81	данные отсутствуют	данные отсутствуют
1661	793807.73	1324104.71	данные отсутствуют	данные отсутствуют
1662	793792.8	1324111.78	данные отсутствуют	данные отсутствуют
1663	793780.32	1324115.62	данные отсутствуют	данные отсутствуют
1664	793767.02	1324121.36	данные отсутствуют	данные отсутствуют
1665	793751.35	1324126.61	данные отсутствуют	данные отсутствуют
1666	793730.97	1324132.06	данные отсутствуют	данные отсутствуют
1667	793721.71	1324136.05	данные отсутствуют	данные отсутствуют
1668	794537.72	1324177.25	данные отсутствуют	данные отсутствуют
1669	794281.13	1323949.38	данные отсутствуют	данные отсутствуют
1670	794299.97	1323965.09	данные отсутствуют	данные отсутствуют
1671	794299.08	1323964.66	данные отсутствуют	данные отсутствуют
1672	794285.57	1323953.93	данные отсутствуют	данные отсутствуют
Государственный регистратор				ФГИС ЕГРН
полное наименование должности			подпись	инициалы, фамилия

М.П.

Земельный участок			
(вид объекта недвижимости)			
Лист № ____	Раздела 4.2	Всего листов раздела 4.2 : ____	Всего разделов: ____
30.09.2021 № 99/2021/420885476		Всего листов выписки: ____	
Кадастровый номер:		02:17:000000:195 (единое землепользование)	

Номер точки	Координаты, м		Описание закрепления на местности	Средняя квадратическая погрешность определения координат характерных точек границы части земельного участка, м
	X	Y		
1	2	3	4	5
1673	793962.86	1323988.99	данные отсутствуют	данные отсутствуют
1674	794076.34	1323943.74	данные отсутствуют	данные отсутствуют
1675	794067.2	1323951.13	данные отсутствуют	данные отсутствуют
1676	794056.5	1323957.33	данные отсутствуют	данные отсутствуют
1677	794033.19	1323963.53	данные отсутствуют	данные отсутствуют
1678	794020.76	1323968.82	данные отсутствуют	данные отсутствуют
1679	794009.81	1323974.57	данные отсутствуют	данные отсутствуют
1680	793991.93	1323980.07	данные отсутствуют	данные отсутствуют
1681	793981.59	1323984.37	данные отсутствуют	данные отсутствуют
1682	794480.32	1324131.68	данные отсутствуют	данные отсутствуют
1683	794441.78	1324101.09	данные отсутствуют	данные отсутствуют
1684	794440.95	1324099.66	данные отсутствуют	данные отсутствуют
1685	794437.9	1324089.62	данные отсутствуют	данные отсутствуют
1686	794434.44	1324073.01	данные отсутствуют	данные отсутствуют
1687	794501.78	1324135.26	данные отсутствуют	данные отсутствуют
1688	794489.43	1324134.54	данные отсутствуют	данные отсутствуют

Государственный регистратор		ФГИС ЕГРН
полное наименование должности	подпись	инициалы, фамилия

М.П.

Выписка из Единого государственного реестра недвижимости об объекте недвижимости

Сведения о характеристиках объекта недвижимости

На основании запроса от 15.09.2021 г., поступившего на рассмотрение 15.09.2021 г., сообщаем, что согласно записям Единого государственного реестра недвижимости:

Земельный участок			
(вид объекта недвижимости)			
Лист № ____ Раздела 1	Всего листов раздела 1 : ____	Всего разделов: ____	Всего листов выписки: ____
15.09.2021 № 99/2021/417445397			
Кадастровый номер:		02:17:000000:246	

Номер кадастрового квартала:	02:17:000000
Дата присвоения кадастрового номера:	15.03.2011
Ранее присвоенный государственный учетный номер:	данные отсутствуют
Адрес:	установлено относительно ориентира, расположенного в границах участка. Почтовый адрес ориентира: Республика Башкортостан, р-н. Бураевский, с/с. Бураевский
Площадь:	12559566 +/- 31010 кв. м
Кадастровая стоимость, руб.:	37050719.7
Кадастровые номера расположенных в пределах земельного участка объектов недвижимости:	02:17:040901:57, 02:00:000000:1732, 02:13:000000:996, 02:17:040901:58, 02:17:000000:1187, 02:00:000000:1739
Кадастровые номера объектов недвижимости, из которых образован объект недвижимости:	данные отсутствуют
Кадастровые номера образованных объектов недвижимости:	02:17:040901:50, 02:17:040901:49
Сведения о включении объекта недвижимости в состав предприятия как имущественного комплекса:	

Государственный регистратор		ФГИС ЕГРН
полное наименование должности	подпись	инициалы, фамилия

М.П.

Раздел 1

Выписка из Единого государственного реестра недвижимости об объекте недвижимости

Сведения о характеристиках объекта недвижимости

Земельный участок			
(вид объекта недвижимости)			
Лист № ____ Раздела 1	Всего листов раздела 1 : ____	Всего разделов: ____	Всего листов выписки: ____
15.09.2021 № 99/2021/417445397			
Кадастровый номер:		02:17:000000:246	

Категория земель:	Земли сельскохозяйственного назначения
Виды разрешенного использования:	Для размещения объектов сельскохозяйственного назначения и сельскохозяйственных угодий
Сведения о кадастровом инженере:	Лыскова Елена Сергеевна №02-11-328
Сведения о лесах, водных объектах и об иных природных объектах, расположенных в пределах земельного участка:	данные отсутствуют
Сведения о том, что земельный участок полностью или частично расположен в границах зоны с особыми условиями использования территории или территории объекта культурного наследия	данные отсутствуют
Сведения о том, что земельный участок расположен в границах особой экономической зоны, территории опережающего социально-экономического развития, зоны территориального развития в Российской Федерации, игровой зоны:	данные отсутствуют
Сведения о том, что земельный участок расположен в границах особо охраняемой природной территории, охотничьих угодий, лесничеств, лесопарков:	данные отсутствуют
Сведения о результатах проведения государственного земельного надзора:	данные отсутствуют
Сведения о расположении земельного участка в границах территории, в отношении которой утвержден проект межевания территории:	данные отсутствуют

Государственный регистратор		ФГИС ЕГРН
полное наименование должности	подпись	инициалы, фамилия

М.П.

Сведения о характеристиках объекта недвижимости

Земельный участок			
(вид объекта недвижимости)			
Лист № ____ Раздела 1	Всего листов раздела 1 : ____	Всего разделов: ____	Всего листов выписки: ____
15.09.2021 № 99/2021/417445397			
Кадастровый номер:		02:17:000000:246	
Условный номер земельного участка:	данные отсутствуют		
Сведения о принятии акта и (или) заключении договора, предусматривающих предоставление в соответствии с земельным законодательством исполнительным органом государственной власти или органом местного самоуправления находящегося в государственной или муниципальной собственности земельного участка для строительства наемного дома социального использования или наемного дома коммерческого использования:	данные отсутствуют		
Сведения о том, что земельный участок или земельные участки образованы на основании решения об изъятии земельного участка и (или) расположенного на нем объекта недвижимости для государственных или муниципальных нужд:	данные отсутствуют		
Сведения о том, что земельный участок образован из земель или земельного участка, государственная собственность на которые не разграничена:	данные отсутствуют		
Сведения о наличии земельного спора о местоположении границ земельных участков:	данные отсутствуют		
Статус записи об объекте недвижимости:	Сведения об объекте недвижимости имеют статус "актуальные"		
Особые отметки:	Граница земельного участка не установлена в соответствии с требованиями земельного законодательства. Посредством данного земельного участка обеспечен доступ к земельному участку (земельным участкам) с кадастровым номером (кадастровыми номерами) 02:17:040901:52. Из объекта недвижимости образованы объекты недвижимости с кадастровыми номерами: 02:17:040901:50, сведения о которых носят временный характер. Сведения о видах разрешенного использования имеют статус «Актуальные незасвидетельствованные». Право (ограничение права, обременение объекта недвижимости) зарегистрировано на данный объект недвижимости с видами разрешенного использования отсутствует. Сведения необходимые для заполнения раздела 2 отсутствуют. Сведения необходимые для заполнения раздела 3.1 отсутствуют.		
Получатель выписки:	Рачкова Елена Сергеевна		
Государственный регистратор		ФГИС ЕГРН	
полное наименование должности	подпись	инициалы, фамилия	

М.П.

Выписка из Единого государственного реестра недвижимости об объекте недвижимости
Описание местоположения земельного участка

Земельный участок			
<small>(вид объекта недвижимости)</small>			
Лист № __ Раздела <u>3</u>	Всего листов раздела <u>3</u> : __	Всего разделов: __	Всего листов выписки: __
15.09.2021 № 99/2021/417445397			
Кадастровый номер:		02:17:000000:246	

План (чертеж, схема) земельного участка			
02:17:000000:246			
Масштаб 1: данные отсутствуют		Условные обозначения:	

Государственный регистратор		ФГИС ЕГРН
полное наименование должности	подпись	инициалы, фамилия

М.П.

Раздел 3.2

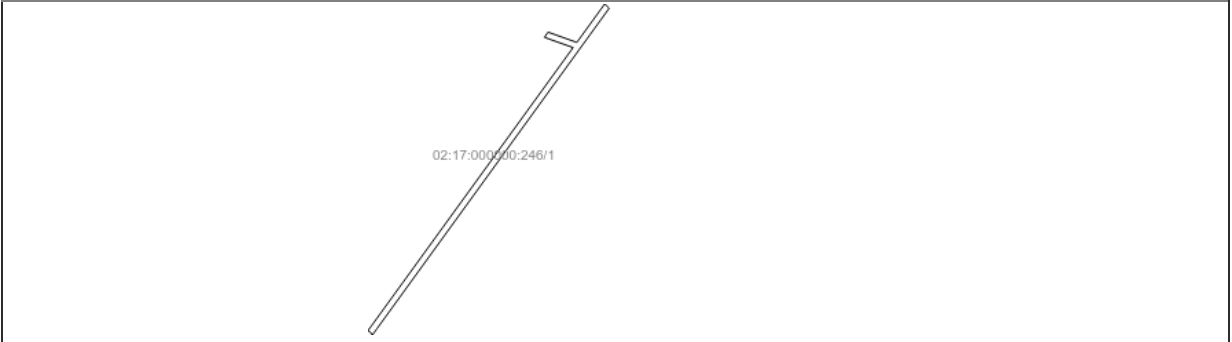
Выписка из Единого государственного реестра недвижимости об объекте недвижимости
Описание местоположения земельного участка

Земельный участок			
<small>(вид объекта недвижимости)</small>			
Лист № __ Раздела <u>3.2</u>	Всего листов раздела <u>3.2</u> : __	Всего разделов: __	Всего листов выписки: __
15.09.2021 № 99/2021/417445397			
Кадастровый номер:		02:17:000000:246	


Сведения о характерных точках границы земельного участка				
Система координат:				
Зона №				
Номер точки	Координаты		Описание закрепления на местности	Средняя квадратическая погрешность определения координат характерных точек границ земельного участка, м
	X	Y		
1	2	3	4	5
488	778903.4	1324170.93	данные отсутствуют	данные отсутствуют
489	778589.72	1324516.42	данные отсутствуют	данные отсутствуют
490	778595.18	1324525.27	данные отсутствуют	данные отсутствуют
491	778622.22	1324568.07	данные отсутствуют	данные отсутствуют
492	778619.26	1324569.95	данные отсутствуют	данные отсутствуют
493	778593.79	1324529.69	данные отсутствуют	данные отсутствуют
494	778594.42	1324529.21	данные отсутствуют	данные отсутствуют
495	778591.25	1324524.08	данные отсутствуют	данные отсутствуют
496	778590.65	1324524.51	данные отсутствуют	данные отсутствуют
497	778585.35	1324516.04	данные отсутствуют	данные отсутствуют
498	778900.68	1324168.57	данные отсутствуют	данные отсутствуют

Государственный регистратор		ФГИС ЕГРН
полное наименование должности	подпись	инициалы, фамилия

М.П.

Земельный участок			
(вид объекта недвижимости)			
Лист № __ Раздела 4	Всего листов раздела 4 : __	Всего разделов: __	Всего листов выписки: __
15.09.2021 № 99/2021/417445397			
Кадастровый номер:		02:17:000000:246	
План (чертеж, схема) части земельного участка		Учетный номер части: 02:17:000000:246/1	
			
Масштаб 1: данные отсутствуют	Условные обозначения:		
Государственный регистратор		ФГИС ЕГРН	
полное наименование должности	подпись	инициалы, фамилия	

М.П.

Земельный участок			
(вид объекта недвижимости)			
Лист № __ Раздела 4	Всего листов раздела 4 : __	Всего разделов: __	Всего листов выписки: __
15.09.2021 № 99/2021/417445397			
Кадастровый номер:		02:17:000000:246	
План (чертеж, схема) части земельного участка		Учетный номер части: 02:17:000000:246/2	
			
Масштаб 1: данные отсутствуют	Условные обозначения:		
Государственный регистратор		ФГИС ЕГРН	
полное наименование должности	подпись	инициалы, фамилия	

М.П.

Земельный участок			
(вид объекта недвижимости)			
Лист № <u> </u> Раздела <u>4</u>	Всего листов раздела <u>4</u> : <u> </u>	Всего разделов: <u> </u>	Всего листов выписки: <u> </u>
15.09.2021 № 99/2021/417445397			
Кадастровый номер:		02:17:000000:246	

План (чертеж, схема) части земельного участка	Учетный номер части: <u>02:17:000000:246/4</u>
	
Масштаб 1: данные отсутствуют	Условные обозначения:

Государственный регистратор		ФГИС ЕГРН
полное наименование должности	подпись	инициалы, фамилия

М.П.

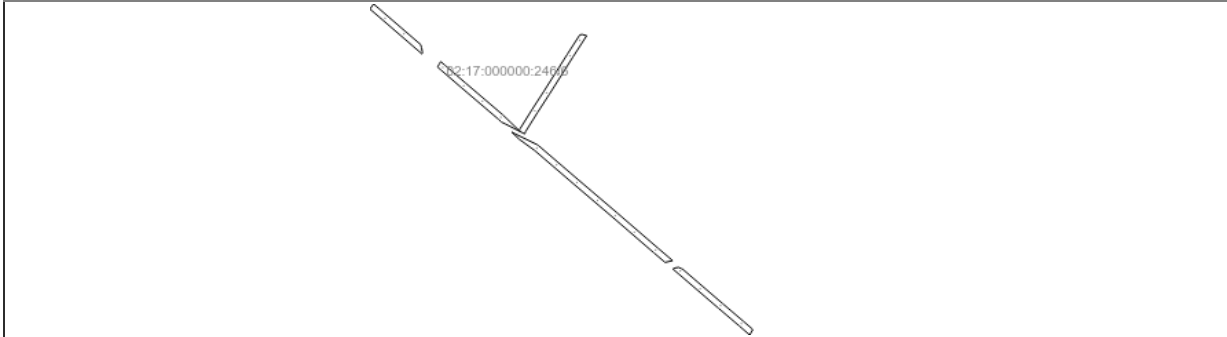
Земельный участок			
(вид объекта недвижимости)			
Лист № <u> </u> Раздела <u>4</u>	Всего листов раздела <u>4</u> : <u> </u>	Всего разделов: <u> </u>	Всего листов выписки: <u> </u>
15.09.2021 № 99/2021/417445397			
Кадастровый номер:		02:17:000000:246	

План (чертеж, схема) части земельного участка	Учетный номер части: <u>02:17:000000:246/5</u>
	
Масштаб 1: данные отсутствуют	Условные обозначения:

Государственный регистратор		ФГИС ЕГРН
полное наименование должности	подпись	инициалы, фамилия

М.П.

Земельный участок			
(вид объекта недвижимости)			
Лист № __ Раздела 4	Всего листов раздела 4 : __	Всего разделов: __	Всего листов выписки: __
15.09.2021 № 99/2021/417445397			
Кадастровый номер:		02:17:000000:246	

План (чертеж, схема) части земельного участка	Учетный номер части: 02:17:000000:246/6
	
Масштаб 1: данные отсутствуют	Условные обозначения:

Государственный регистратор		ФГИС ЕГРН
полное наименование должности	подпись	инициалы, фамилия

М.П.

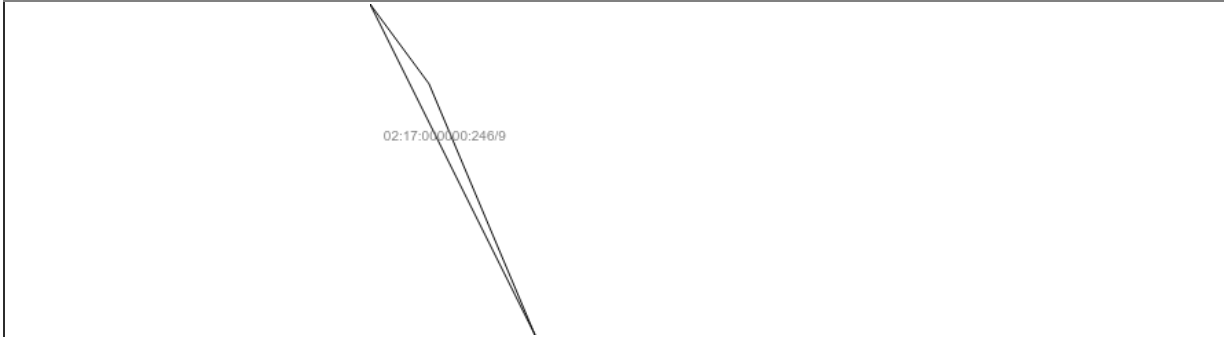
Земельный участок			
(вид объекта недвижимости)			
Лист № __ Раздела 4	Всего листов раздела 4 : __	Всего разделов: __	Всего листов выписки: __
15.09.2021 № 99/2021/417445397			
Кадастровый номер:		02:17:000000:246	

План (чертеж, схема) части земельного участка	Учетный номер части: 02:17:000000:246/8
	
Масштаб 1: данные отсутствуют	Условные обозначения:

Государственный регистратор		ФГИС ЕГРН
полное наименование должности	подпись	инициалы, фамилия

М.П.

Земельный участок			
(вид объекта недвижимости)			
Лист № <u> </u> Раздела <u>4</u>	Всего листов раздела <u>4</u> : <u> </u>	Всего разделов: <u> </u>	Всего листов выписки: <u> </u>
15.09.2021 № 99/2021/417445397			
Кадастровый номер:		02:17:000000:246	

План (чертеж, схема) части земельного участка	Учетный номер части: <u>02:17:000000:246/9</u>
	
Масштаб 1: данные отсутствуют	Условные обозначения:

Государственный регистратор		ФГИС ЕГРН
полное наименование должности	подпись	инициалы, фамилия

М.П.


Земельный участок			
(вид объекта недвижимости)			
Лист № <u> </u> Раздела <u>4</u>	Всего листов раздела <u>4</u> : <u> </u>	Всего разделов: <u> </u>	Всего листов выписки: <u> </u>
15.09.2021 № 99/2021/417445397			
Кадастровый номер:		02:17:000000:246	

План (чертеж, схема) части земельного участка	Учетный номер части: <u>02:17:000000:246/10</u>
	
Масштаб 1: данные отсутствуют	Условные обозначения:

Государственный регистратор		ФГИС ЕГРН
полное наименование должности	подпись	инициалы, фамилия

М.П.

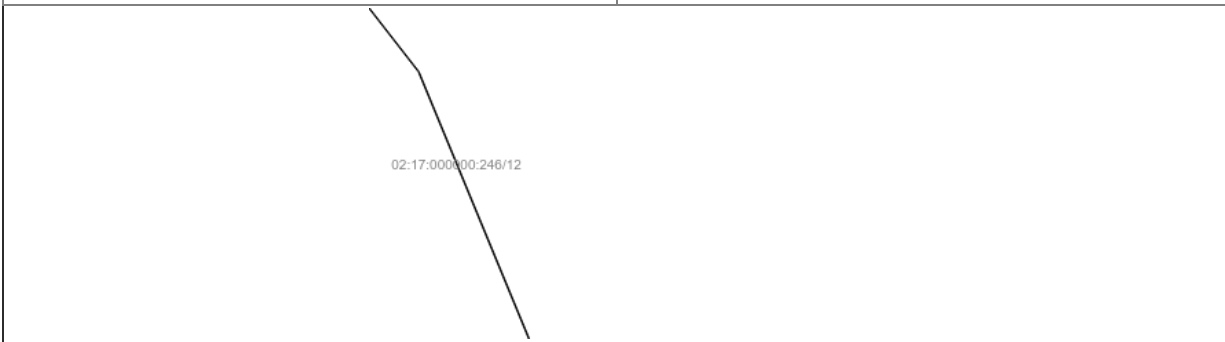
Земельный участок			
(вид объекта недвижимости)			
Лист № <u> </u> Раздела <u>4</u>	Всего листов раздела <u>4</u> : <u> </u>	Всего разделов: <u> </u>	Всего листов выписки: <u> </u>
15.09.2021 № 99/2021/417445397			
Кадастровый номер:		02:17:000000:246	

План (чертеж, схема) части земельного участка	Учетный номер части: <u>02:17:000000:246/11</u>
	
Масштаб 1: данные отсутствуют	Условные обозначения:

Государственный регистратор		ФГИС ЕГРН
полное наименование должности	подпись	инициалы, фамилия

М.П.

Земельный участок			
(вид объекта недвижимости)			
Лист № <u> </u> Раздела <u>4</u>	Всего листов раздела <u>4</u> : <u> </u>	Всего разделов: <u> </u>	Всего листов выписки: <u> </u>
15.09.2021 № 99/2021/417445397			
Кадастровый номер:		02:17:000000:246	

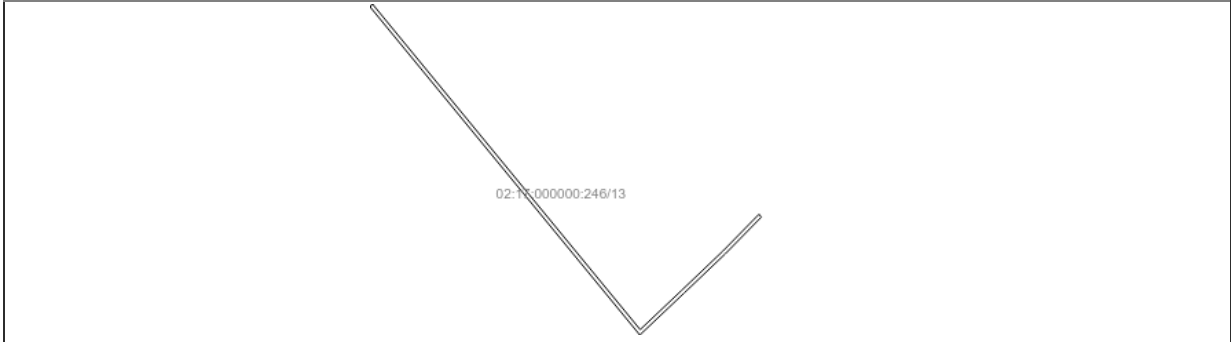
План (чертеж, схема) части земельного участка	Учетный номер части: <u>02:17:000000:246/12</u>
	
Масштаб 1: данные отсутствуют	Условные обозначения:

Государственный регистратор		ФГИС ЕГРН
полное наименование должности	подпись	инициалы, фамилия

М.П.

Выписка из Единого государственного реестра недвижимости об объекте недвижимости
Сведения о частях земельного участка

Земельный участок			
<small>(вид объекта недвижимости)</small>			
Лист № <u> </u> Раздела <u>4</u>	Всего листов раздела <u>4</u> : <u> </u>	Всего разделов: <u> </u>	Всего листов выписки: <u> </u>
15.09.2021 № 99/2021/417445397			
Кадастровый номер:		02:17:000000:246	

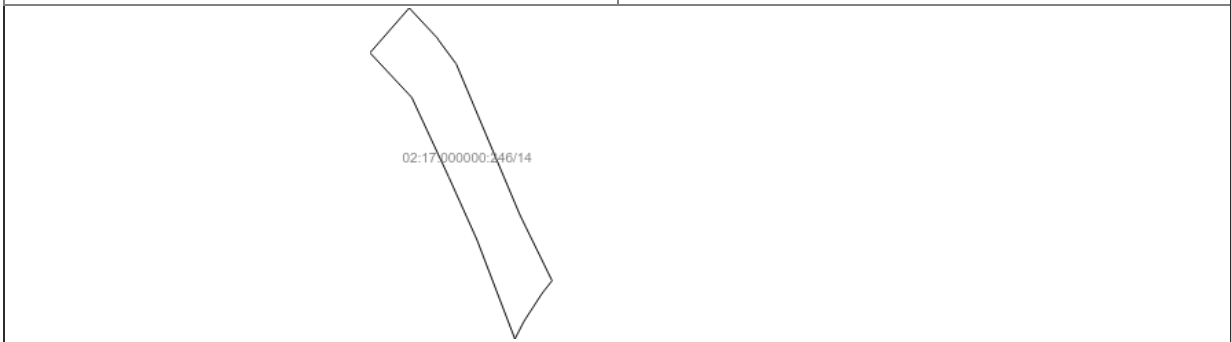
План (чертеж, схема) части земельного участка	Учетный номер части: 02:17:000000:246/13
	
Масштаб 1: данные отсутствуют	Условные обозначения:

Государственный регистратор		ФГИС ЕГРН
полное наименование должности	подпись	инициалы, фамилия

М.П.

Выписка из Единого государственного реестра недвижимости об объекте недвижимости
Сведения о частях земельного участка

Земельный участок			
<small>(вид объекта недвижимости)</small>			
Лист № <u> </u> Раздела <u>4</u>	Всего листов раздела <u>4</u> : <u> </u>	Всего разделов: <u> </u>	Всего листов выписки: <u> </u>
15.09.2021 № 99/2021/417445397			
Кадастровый номер:		02:17:000000:246	

План (чертеж, схема) части земельного участка	Учетный номер части: 02:17:000000:246/14
	
Масштаб 1: данные отсутствуют	Условные обозначения:

Государственный регистратор		ФГИС ЕГРН
полное наименование должности	подпись	инициалы, фамилия

М.П.


Земельный участок			
(вид объекта недвижимости)			
Лист № __ Раздела 4	Всего листов раздела 4 : __	Всего разделов: __	Всего листов выписки: __
15.09.2021 № 99/2021/417445397			
Кадастровый номер:		02:17:000000:246	

План (чертеж, схема) части земельного участка	Учетный номер части: 02:17:000000:246/15
	
Масштаб 1: данные отсутствуют	Условные обозначения:

Государственный регистратор		ФГИС ЕГРН
полное наименование должности	подпись	инициалы, фамилия

М.П.


Земельный участок			
(вид объекта недвижимости)			
Лист № __ Раздела 4	Всего листов раздела 4 : __	Всего разделов: __	Всего листов выписки: __
15.09.2021 № 99/2021/417445397			
Кадастровый номер:		02:17:000000:246	

План (чертеж, схема) части земельного участка	Учетный номер части: 02:17:000000:246/16
	
Масштаб 1: данные отсутствуют	Условные обозначения:

Государственный регистратор		ФГИС ЕГРН
полное наименование должности	подпись	инициалы, фамилия

М.П.

Земельный участок			
(вид объекта недвижимости)			
Лист № ___ Раздела 4	Всего листов раздела 4 : ___	Всего разделов: ___	Всего листов выписки: ___
15.09.2021 № 99/2021/417445397			
Кадастровый номер:		02:17:000000:246	

План (чертеж, схема) части земельного участка	Учетный номер части: 02:17:000000:246/17
	
Масштаб 1: данные отсутствуют	Условные обозначения:

Государственный регистратор		ФГИС ЕГРН
полное наименование должности	подпись	инициалы, фамилия

М.П.

Раздел 4.1

Земельный участок			
(вид объекта недвижимости)			
Лист № ___ Раздела 4.1	Всего листов раздела 4.1 : ___	Всего разделов: ___	Всего листов выписки: ___
15.09.2021 № 99/2021/417445397			
Кадастровый номер:		02:17:000000:246	

Учетный номер части	Площадь (м ²)	Содержание ограничения в использовании или ограничения права на объект недвижимости или обременения объекта недвижимости
1	2	3
1	32627	Ограничения прав на земельный участок, предусмотренные статьями 56, 56.1 Земельного кодекса Российской Федерации, Постановление Правительства Российской Федерации "О порядке установления охранных зон объектов электросетевого хозяйства и особых условий использования земельных участков, расположенных в границах таких зон" № 160 от 24.02.2009, срок действия: 10.02.2015
2	3692	Ограничения прав на земельный участок, предусмотренные статьями 56, 56.1 Земельного кодекса Российской Федерации, Постановление Правительства РФ «Об утверждении правил охраны линий и сооружений связи РФ» № 578 от 09.06.1995, срок действия: 22.07.2015
4	7480	Ограничения прав на земельный участок, предусмотренные статьями 56, 56.1 Земельного кодекса Российской Федерации, " Правила охраны магистральных трубопроводов" № 9 от 22.04.1992, срок действия: 01.08.2015
5	105963	Ограничения прав на земельный участок, предусмотренные статьями 56, 56.1 Земельного кодекса Российской Федерации, " Правила охраны магистральных трубопроводов" № 9 от 22.04.1992, срок действия: 01.08.2015
6	49755	Ограничения прав на земельный участок, предусмотренные статьями 56, 56.1 Земельного кодекса Российской Федерации, Постановление Правительства РФ "О порядке установления охранных зон объектов электросетевого хозяйства и особых условий использования земельных участков, расположенных в границах таких зон" № 160 от 24.02.2009, срок действия: 01.08.2015
8	273746	Ограничения прав на земельный участок, предусмотренные статьями 56, 56.1 Земельного кодекса Российской Федерации, Постановление Правительства Российской Федерации "О порядке установления охранных зон объектов электросетевого хозяйства и особых условий использования земельных участков, расположенных в границах таких зон" № 160 от 24.02.2009, срок действия: 04.09.2015
9	88	Ограничения прав на земельный участок, предусмотренные статьями 56, 56.1 Земельного кодекса Российской Федерации, Приказ государственного комитета РБ по транспорту и дорожному хозяйству "Об установлении границы придорожной полосы автомобильных дорог РБ регионального и межмуниципального значения" № 41 от 12.03.2014, срок действия: 03.04.2017
10	1634	Ограничения прав на земельный участок, предусмотренные статьями 56, 56.1 Земельного кодекса Российской Федерации, Постановление Правительства Российской Федерации "Об

Государственный регистратор		ФГИС ЕГРН
полное наименование должности	подпись	инициалы, фамилия

М.П.

Раздел 4.1

Выписка из Единого государственного реестра недвижимости об объекте недвижимости
Сведения о частях земельного участка

Земельный участок			
<small>(вид объекта недвижимости)</small>			
Лист № __ Раздела 4.1	Всего листов раздела 4.1 : __	Всего разделов: __	Всего листов выписки: __
15.09.2021 № 99/2021/417445397			
Кадастровый номер:		02:17:000000:246	

Учетный номер части	Площадь (м ²)	Содержание ограничения в использовании или ограничения права на объект недвижимости или обременения объекта недвижимости
1	2	3
11	25955	Ограничения прав на земельный участок, предусмотренные статьями 56, 56.1 Земельного кодекса Российской Федерации, Приказ государственного комитета РБ по транспорту и дорожному хозяйству "Об установлении границы придорожной полосы автомобильных дорог РБ регионального и межмуниципального значения" № 41 от 12.03.2014, срок действия: 14.05.2018
12	8592	Ограничения прав на земельный участок, предусмотренные статьями 56, 56.1 Земельного кодекса Российской Федерации, Постановление Правительства РФ "Об утверждении Правил охраны линий и сооружений связи РФ" № 578 от 09.06.1995, срок действия: 29.01.2020
13	2575	Ограничения прав на земельный участок, предусмотренные статьями 56, 56.1 Земельного кодекса Российской Федерации, Постановление Правительства РФ "Об утверждении Правил охраны линий и сооружений связи РФ" № 578 от 09.06.1995, срок действия: 29.01.2020
14	767021	Ограничения прав на земельный участок, предусмотренные статьями 56, 56.1 Земельного кодекса Российской Федерации, Постановление администрации "Об утверждении границ зон минимальных расстояний газопроводов и АГРС в границах муниципального района Бураевский район Республики Башкортостан" № 1633 от 19.12.2013, срок действия: 01.06.2021
15	40084	Ограничения прав на земельный участок, предусмотренные статьями 56, 56.1 Земельного кодекса Российской Федерации, Постановление администрации "Об утверждении границ зон минимальных расстояний газопроводов и АГРС в границах муниципального района Бураевский район Республики Башкортостан" № 1633 от 19.12.2013, срок действия: 02.06.2021
16	23768	Ограничения прав на земельный участок, предусмотренные статьями 56, 56.1 Земельного кодекса Российской Федерации, Приказ «Об утверждении отчетных материалов по определению границ водоохранных зон, прибрежных защитных полос и береговых линий по бассейну р. Быстрый Танып Республики Башкортостан» № 809п от 16.11.2020, срок действия: 30.08.2021
17	1241	Ограничения прав на земельный участок, предусмотренные статьями 56, 56.1 Земельного кодекса Российской Федерации, Приказ «Об утверждении отчетных материалов по определению границ водоохранных зон, прибрежных защитных полос и береговых линий по бассейну р. Быстрый Танып Республики Башкортостан» № 809п от 16.11.2020, срок действия: 01.09.2021

Государственный регистратор		ФГИС ЕГРН
полное наименование должности	подпись	инициалы, фамилия

М.П.

Раздел 4.2

Выписка из Единого государственного реестра недвижимости об объекте недвижимости
Сведения о частях земельного участка

Земельный участок				
<small>(вид объекта недвижимости)</small>				
Лист № ___ Раздела 4.2		Всего листов раздела 4.2 : ___		Всего разделов: ___
Всего листов выписки: ___		15.09.2021 № 99/2021/417445397		
Кадастровый номер:		02:17:000000:246		
Сведения о характерных точках границы части (частей) земельного участка				
Учетный номер части: 1				
Система координат: МСК-05				
Зона №				
Номер точки	Координаты, м		Описание закрепления на местности	Средняя квадратическая погрешность определения координат характерных точек границы части земельного участка, м
	X	Y		
1	2	3	4	5
1	778120.5	1321591.52	данные отсутствуют	данные отсутствуют
2	779092.28	1322297.91	данные отсутствуют	данные отсутствуют
3	779127.95	1322197.61	данные отсутствуют	данные отсутствуют
4	779146.37	1322209.85	данные отсутствуют	данные отсутствуют
5	779110.37	1322311.06	данные отсутствуют	данные отсутствуют
6	779244.72	1322408.72	данные отсутствуют	данные отсутствуют
7	779230.05	1322424.64	данные отсутствуют	данные отсутствуют
8	778107.83	1321608.88	данные отсутствуют	данные отсутствуют
9	778087.52	1321594	данные отсутствуют	данные отсутствуют
10	778097.94	1321586.7	данные отсутствуют	данные отсутствуют
11	778102.9	1321578.62	данные отсутствуют	данные отсутствуют
12	779083.94	1324328.64	данные отсутствуют	данные отсутствуют
13	778847.1	1324506.52	данные отсутствуют	данные отсутствуют
14	778844.34	1324508.15	данные отсутствуют	данные отсутствуют
14	778844.34	1324508.15	данные отсутствуют	данные отсутствуют
15	778798.74	1324541.99	данные отсутствуют	данные отсутствуют
Государственный регистратор				ФГИС ЕГРН
полное наименование должности		подпись		инициалы, фамилия

М.П.

Земельный участок			
(вид объекта недвижимости)			
Лист № ____ Раздела 4.2	Всего листов раздела 4.2 : ____	Всего разделов: ____	Всего листов выписки: ____
15.09.2021 № 99/2021/417445397			
Кадастровый номер:		02:17:000000:246	

Номер точки	Координаты, м		Описание закрепления на местности	Средняя квадратическая погрешность определения координат характерных точек границы части земельного участка, м
	X	Y		
1	2	3	4	5
16	778671.12	1324610.39	данные отсутствуют	данные отсутствуют
17	778501.41	1324704.39	данные отсутствуют	данные отсутствуют
18	778466.38	1324719.22	данные отсутствуют	данные отсутствуют
19	778669.2	1324606.87	данные отсутствуют	данные отсутствуют
20	778800.61	1324536.45	данные отсутствуют	данные отсутствуют
21	779080.87	1324325.94	данные отсутствуют	данные отсутствуют
22	777455.03	1325161.29	данные отсутствуют	данные отсутствуют
23	777374.36	1325200.78	данные отсутствуют	данные отсутствуют
24	777259.43	1325250.82	данные отсутствуют	данные отсутствуют
25	777218.33	1325269.61	данные отсутствуют	данные отсутствуют
26	777214.79	1325266.83	данные отсутствуют	данные отсутствуют
27	777257.79	1325247.16	данные отсутствуют	данные отсутствуют
28	778617.06	1324511.06	данные отсутствуют	данные отсутствуют
29	778640.58	1324541.48	данные отсутствуют	данные отсутствуют
30	778672.18	1324576.27	данные отсутствуют	данные отсутствуют
31	778706.69	1324610.28	данные отсутствуют	данные отсутствуют
32	778683.97	1324627.14	данные отсутствуют	данные отсутствуют
Государственный регистратор				ФГИС ЕГРН
полное наименование должности			подпись	инициалы, фамилия

М.П.

Раздел 4.2

Выписка из Единого государственного реестра недвижимости об объекте недвижимости
Сведения о частях земельного участка

Земельный участок			
(вид объекта недвижимости)			
Лист № ____ Раздела 4.2	Всего листов раздела 4.2 : ____	Всего разделов: ____	Всего листов выписки: ____
15.09.2021 № 99/2021/417445397			
Кадастровый номер:		02:17:000000:246	

Номер точки	Координаты, м		Описание закрепления на местности	Средняя квадратическая погрешность определения координат характерных точек границы части земельного участка, м
	X	Y		
1	2	3	4	5
32	778683.97	1324627.14	данные отсутствуют	данные отсутствуют
32	778683.97	1324627.14	данные отсутствуют	данные отсутствуют
32	778683.97	1324627.14	данные отсутствуют	данные отсутствуют
33	778662	1324636.44	данные отсутствуют	данные отсутствуют
34	778636.1	1324610.92	данные отсутствуют	данные отсутствуют
35	778602.24	1324573.63	данные отсутствуют	данные отсутствуют
36	778577.79	1324542.02	данные отсутствуют	данные отсутствуют
37	778564.48	1324525.45	данные отсутствуют	данные отсутствуют
38	778585.87	1324515.48	данные отсутствуют	данные отсутствуют
38	778585.87	1324515.48	данные отсутствуют	данные отсутствуют
39	778605.68	1324496.9	данные отсутствуют	данные отсутствуют
40	778929.61	1324193.14	данные отсутствуют	данные отсутствуют
41	778015.31	1324781.42	данные отсутствуют	данные отсутствуют
42	777586.81	1324974.55	данные отсутствуют	данные отсутствуют
43	777080.29	1325168.98	данные отсутствуют	данные отсутствуют
44	777028.53	1325135.29	данные отсутствуют	данные отсутствуют
45	777567.56	1324928.38	данные отсутствуют	данные отсутствуют
Государственный регистратор				ФГИС ЕГРН
полное наименование должности			подпись	инициалы, фамилия

М.П.

Земельный участок			
(вид объекта недвижимости)			
Лист № ____ Раздела 4.2	Всего листов раздела 4.2 : ____	Всего разделов: ____	Всего листов выписки: ____
15.09.2021 № 99/2021/417445397			
Кадастровый номер:		02:17:000000:246	

Номер точки	Координаты, м		Описание закрепления на местности	Средняя квадратическая погрешность определения координат характерных точек границы части земельного участка, м
	X	Y		
1	2	3	4	5
46	777994.47	1324735.97	данные отсутствуют	данные отсутствуют
47	778557.5	1324473.54	данные отсутствуют	данные отсутствуют
48	778891.85	1324160	данные отсутствуют	данные отсутствуют
49	777691.45	1322912.81	данные отсутствуют	данные отсутствуют
49	777691.45	1322912.81	данные отсутствуют	данные отсутствуют
50	777619.09	1323060.43	данные отсутствуют	данные отсутствуют
51	777610.07	1323078.83	данные отсутствуют	данные отсутствуют
52	777605.1	1323085.64	данные отсутствуют	данные отсутствуют
53	777348.41	1323385.43	данные отсутствуют	данные отсутствуют
54	777106.41	1323670.29	данные отсутствуют	данные отсутствуют
55	776848.87	1323969.36	данные отсутствуют	данные отсутствуют
56	776755.51	1324079.32	данные отсутствуют	данные отсутствуют
57	776742.55	1324023.52	данные отсутствуют	данные отсутствуют
58	776813.86	1323939.53	данные отсутствуют	данные отсутствуют
59	777071.39	1323640.46	данные отсутствуют	данные отсутствуют
60	777313.4	1323355.59	данные отсутствуют	данные отсутствуют
61	777568.4	1323057.89	данные отсутствуют	данные отсутствуют

Государственный регистратор		ФГИС ЕГРН
полное наименование должности	подпись	инициалы, фамилия

М.П.

Земельный участок			
(вид объекта недвижимости)			
Лист № ____ Раздела 4.2	Всего листов раздела 4.2 : ____	Всего разделов: ____	Всего листов выписки: ____
15.09.2021 № 99/2021/417445397			
Кадастровый номер:		02:17:000000:246	

Номер точки	Координаты, м		Описание закрепления на местности	Средняя квадратическая погрешность определения координат характерных точек границы части земельного участка, м
	X	Y		
1	2	3	4	5
62	777651.67	1322943.03	данные отсутствуют	данные отсутствуют
63	777704.14	1322888.44	данные отсутствуют	данные отсутствуют
64	777585.6	1323070.42	данные отсутствуют	данные отсутствуют
65	777584.13	1323072.13	данные отсутствуют	данные отсутствуют
66	777585.84	1323073.59	данные отсутствуют	данные отсутствуют
67	777587.3	1323071.88	данные отсутствуют	данные отсутствуют
68	777331.23	1323369.16	данные отсутствуют	данные отсутствуют
69	777329.76	1323370.87	данные отсутствуют	данные отсутствуют
70	777331.47	1323372.33	данные отсутствуют	данные отсутствуют
71	777332.93	1323370.62	данные отсутствуют	данные отсутствуют
72	777460.01	1323217.67	данные отсутствуют	данные отсутствуют
73	777458.54	1323219.38	данные отсутствуют	данные отсутствуют
74	777460.25	1323220.84	данные отсутствуют	данные отсутствуют
75	777461.71	1323219.13	данные отсутствуют	данные отсутствуют
76	777200.66	1323522.22	данные отсутствуют	данные отсутствуют
77	777199.19	1323523.93	данные отсутствуют	данные отсутствуют
78	777200.9	1323525.39	данные отсутствуют	данные отсутствуют

Государственный регистратор		ФГИС ЕГРН
полное наименование должности	подпись	инициалы, фамилия

М.П.

Земельный участок			
(вид объекта недвижимости)			
Лист № ____ Раздела 4.2	Всего листов раздела 4.2 : ____	Всего разделов: ____	Всего листов выписки: ____
15.09.2021 № 99/2021/417445397			
Кадастровый номер:		02:17:000000:246	

Номер точки	Координаты, м		Описание закрепления на местности	Средняя квадратическая погрешность определения координат характерных точек границы части земельного участка, м
	X	Y		
1	2	3	4	5
79	777202.36	1323523.68	данные отсутствуют	данные отсутствуют
80	777089.68	1323653.29	данные отсутствуют	данные отсутствуют
81	777088.21	1323655	данные отсутствуют	данные отсутствуют
82	777089.92	1323656.46	данные отсутствуют	данные отсутствуют
83	777091.38	1323654.75	данные отсутствуют	данные отсутствуют
84	776967.58	1323794.07	данные отсутствуют	данные отсутствуют
85	776966.11	1323795.78	данные отсутствуют	данные отсутствуют
86	776967.82	1323797.24	данные отсутствуют	данные отсутствуют
87	776969.28	1323795.53	данные отсутствуют	данные отсутствуют
88	776832.19	1323952.86	данные отсутствуют	данные отсутствуют
89	776830.72	1323954.57	данные отсутствуют	данные отсутствуют
90	776832.43	1323956.03	данные отсутствуют	данные отсутствуют
91	776833.89	1323954.32	данные отсутствуют	данные отсутствуют
92	778649.62	1321865.82	данные отсутствуют	данные отсутствуют
93	778348.57	1322215.67	данные отсутствуют	данные отсутствуют
94	778346.43	1322215.77	данные отсутствуют	данные отсутствуют
95	778329.37	1322219.73	данные отсутствуют	данные отсутствуют
Государственный регистратор				ФГИС ЕГРН
полное наименование должности			подпись	инициалы, фамилия

М.П.

Раздел 4.2

Выписка из Единого государственного реестра недвижимости об объекте недвижимости
Сведения о частях земельного участка

Земельный участок			
(вид объекта недвижимости)			
Лист № ____ Раздела 4.2	Всего листов раздела 4.2 : ____	Всего разделов: ____	Всего листов выписки: ____
15.09.2021 № 99/2021/417445397			
Кадастровый номер:		02:17:000000:246	

Номер точки	Координаты, м		Описание закрепления на местности	Средняя квадратическая погрешность определения координат характерных точек границы части земельного участка, м
	X	Y		
1	2	3	4	5
96	778315.35	1322222.78	данные отсутствуют	данные отсутствуют
97	778301.03	1322225.52	данные отсутствуют	данные отсутствуют
98	778290.36	1322227.66	данные отсутствуют	данные отсутствуют
99	778281.09	1322223.9	данные отсутствуют	данные отсутствуют
100	778297.75	1322204.21	данные отсутствуют	данные отсутствуют
101	778612.12	1321838.87	данные отсутствуют	данные отсутствуют
102	778546.19	1321949.66	данные отсутствуют	данные отсутствуют
103	778544.73	1321951.37	данные отсутствуют	данные отсутствуют
104	778546.44	1321952.83	данные отсутствуют	данные отсутствуют
105	778547.9	1321951.12	данные отсутствуют	данные отсутствуют
106	778427.16	1322087.7	данные отсутствуют	данные отсутствуют
107	778425.7	1322089.41	данные отсутствуют	данные отсутствуют
108	778427.41	1322090.87	данные отсутствуют	данные отсутствуют
109	778428.87	1322089.16	данные отсутствуют	данные отсутствуют
110	778315.18	1322217.19	данные отсутствуют	данные отсутствуют
111	778313.72	1322218.9	данные отсутствуют	данные отсутствуют
112	778315.43	1322220.36	данные отсутствуют	данные отсутствуют
Государственный регистратор				ФГИС ЕГРН
полное наименование должности			подпись	инициалы, фамилия

М.П.

Земельный участок			
(вид объекта недвижимости)			
Лист № ____ Раздела 4.2	Всего листов раздела 4.2 : ____	Всего разделов: ____	Всего листов выписки: ____
15.09.2021 № 99/2021/417445397			
Кадастровый номер:		02:17:000000:246	

Номер точки	Координаты, м		Описание закрепления на местности	Средняя квадратическая погрешность определения координат характерных точек границы части земельного участка, м
	X	Y		
1	2	3	4	5
113	778316.89	1322218.65	данные отсутствуют	данные отсутствуют
114	776693.51	1324081.27	данные отсутствуют	данные отсутствуют
115	776701.89	1324098.03	данные отсутствуют	данные отсутствуют
115	776701.89	1324098.03	данные отсутствуют	данные отсутствуют
116	776705.59	1324125.73	данные отсутствуют	данные отсутствуют
117	776696.36	1324142.34	данные отсутствуют	данные отсутствуют
118	776697.05	1324148.18	данные отсутствуют	данные отсутствуют
119	776695.05	1324150.53	данные отсутствуют	данные отсутствуют
120	776438.36	1324449.6	данные отсутствуют	данные отсутствуют
121	776307.1	1324604.09	данные отсутствуют	данные отсутствуют
122	776247.38	1324673.12	данные отсутствуют	данные отсутствуют
123	776206.8	1324649.71	данные отсутствуют	данные отсутствуют
124	776272.11	1324574.23	данные отсутствуют	данные отсутствуют
125	776403.34	1324419.77	данные отсутствуют	данные отсутствуют
126	776660.03	1324120.71	данные отсутствуют	данные отсутствуют
127	776677.64	1324133.07	данные отсутствуют	данные отсутствуют
128	776676.17	1324134.78	данные отсутствуют	данные отсутствуют

Государственный регистратор		ФГИС ЕГРН
полное наименование должности	подпись	инициалы, фамилия

М.П.

Земельный участок			
(вид объекта недвижимости)			
Лист № ____ Раздела 4.2	Всего листов раздела 4.2 : ____	Всего разделов: ____	Всего листов выписки: ____
15.09.2021 № 99/2021/417445397			
Кадастровый номер:		02:17:000000:246	

Номер точки	Координаты, м		Описание закрепления на местности	Средняя квадратическая погрешность определения координат характерных точек границы части земельного участка, м
	X	Y		
1	2	3	4	5
129	776677.88	1324136.24	данные отсутствуют	данные отсутствуют
130	776679.34	1324134.53	данные отсутствуют	данные отсутствуют
131	776551.38	1324281.48	данные отсутствуют	данные отсутствуют
132	776549.91	1324283.19	данные отсутствуют	данные отсутствуют
133	776551.62	1324284.65	данные отсутствуют	данные отсутствуют
134	776553.08	1324282.94	данные отсутствуют	данные отсутствуют
135	776421.77	1324432.1	данные отсутствуют	данные отсутствуют
136	776420.3	1324433.81	данные отсутствуют	данные отсутствуют
137	776422.01	1324435.27	данные отсутствуют	данные отсутствуют
138	776423.47	1324433.56	данные отсутствуют	данные отсутствуют
139	776290.02	1324585.54	данные отсутствуют	данные отсутствуют
140	776288.55	1324587.26	данные отсутствуют	данные отсутствуют
141	776290.26	1324588.72	данные отсутствуют	данные отсутствуют
142	776291.72	1324587	данные отсутствуют	данные отсутствуют
143	778183.26	1322339.56	данные отсутствуют	данные отсутствуют
144	778184.82	1322339.9	данные отсутствуют	данные отсутствуют
144	778184.82	1322339.9	данные отсутствуют	данные отсутствуют

Государственный регистратор		ФГИС ЕГРН
полное наименование должности	подпись	инициалы, фамилия

М.П.

Земельный участок			
(вид объекта недвижимости)			
Лист № ____ Раздела 4.2	Всего листов раздела 4.2 : ____	Всего разделов: ____	Всего листов выписки: ____
15.09.2021 № 99/2021/417445397			
Кадастровый номер:		02:17:000000:246	

Номер точки	Координаты, м		Описание закрепления на местности	Средняя квадратическая погрешность определения координат характерных точек границы части земельного участка, м
	X	Y		
1	2	3	4	5
145	778207.06	1322351.79	данные отсутствуют	данные отсутствуют
146	778223.92	1322362.72	данные отсутствуют	данные отсутствуют
147	778198.04	1322393.32	данные отсутствуют	данные отсутствуют
148	778065.21	1322547.64	данные отсутствуют	данные отсутствуют
149	777832.48	1322821.22	данные отсутствуют	данные отсутствуют
150	777714.39	1322943.9	данные отсутствуют	данные отсутствуют
151	777728.54	1322949.65	данные отсутствуют	данные отсутствуют
152	777874.41	1323040.93	данные отсутствуют	данные отсутствуют
153	778007.19	1323127.31	данные отсутствуют	данные отсутствуют
154	778279.84	1323300.36	данные отсутствуют	данные отсутствуют
155	778422.19	1323392.24	данные отсутствуют	данные отсутствуют
156	778424.3	1323409.44	данные отсутствуют	данные отсутствуют
157	778415.93	1323442.94	данные отсутствуют	данные отсутствуют
158	778255.18	1323339.19	данные отсутствуют	данные отсутствуют
159	777982.36	1323166.03	данные отсутствуют	данные отсутствуют
160	777849.79	1323079.78	данные отсутствуют	данные отсутствуют
161	777709.35	1322991.51	данные отсутствуют	данные отсутствуют
Государственный регистратор				ФГИС ЕГРН
полное наименование должности			подпись	инициалы, фамилия

М.П.

Раздел 4.2

Выписка из Единого государственного реестра недвижимости об объекте недвижимости
Сведения о частях земельного участка

Земельный участок			
(вид объекта недвижимости)			
Лист № ____ Раздела 4.2	Всего листов раздела 4.2 : ____	Всего разделов: ____	Всего листов выписки: ____
15.09.2021 № 99/2021/417445397			
Кадастровый номер:		02:17:000000:246	

Номер точки	Координаты, м		Описание закрепления на местности	Средняя квадратическая погрешность определения координат характерных точек границы части земельного участка, м
	X	Y		
1	2	3	4	5
162	777690.86	1322983.99	данные отсутствуют	данные отсутствуют
163	777765.23	1322838.71	данные отсутствуют	данные отсутствуют
163	777765.23	1322838.71	данные отсутствуют	данные отсутствуют
164	777778.48	1322811.07	данные отсутствуют	данные отсутствуют
165	777797.85	1322790.92	данные отсутствуют	данные отсутствуют
166	778030.26	1322517.73	данные отсутствуют	данные отсутствуют
167	778162.98	1322363.54	данные отсутствуют	данные отсутствуют
168	778181.29	1322376.65	данные отсутствуют	данные отсутствуют
169	778179.83	1322378.36	данные отсутствуют	данные отсутствуют
170	778181.54	1322379.82	данные отсутствуют	данные отсутствуют
171	778183	1322378.11	данные отсутствуют	данные отсутствуют
172	778047.81	1322530.95	данные отсутствуют	данные отсутствуют
173	778046.35	1322532.66	данные отсутствуют	данные отсутствуют
174	778048.06	1322534.12	данные отсутствуют	данные отсутствуют
175	778049.52	1322532.41	данные отсутствуют	данные отсутствуют
176	777929.41	1322669.95	данные отсутствуют	данные отсутствуют
177	777927.95	1322671.66	данные отсутствуют	данные отсутствуют
Государственный регистратор				ФГИС ЕГРН
полное наименование должности			подпись	инициалы, фамилия

М.П.

Земельный участок			
(вид объекта недвижимости)			
Лист № ____ Раздела 4.2	Всего листов раздела 4.2 : ____	Всего разделов: ____	Всего листов выписки: ____
15.09.2021 № 99/2021/417445397			
Кадастровый номер:		02:17:000000:246	

Номер точки	Координаты, м		Описание закрепления на местности	Средняя квадратическая погрешность определения координат характерных точек границы части земельного участка, м
	X	Y		
1	2	3	4	5
178	777929.66	1322673.12	данные отсутствуют	данные отсутствуют
179	777931.12	1322671.41	данные отсутствуют	данные отсутствуют
180	777814.85	1322804.97	данные отсутствуют	данные отсутствуют
181	777813.39	1322806.68	данные отсутствуют	данные отсутствуют
182	777815.1	1322808.14	данные отсутствуют	данные отсутствуют
183	777816.56	1322806.43	данные отсутствуют	данные отсутствуют
184	777861.33	1323058.83	данные отсутствуют	данные отсутствуют
185	777859.87	1323060.54	данные отсутствуют	данные отсутствуют
186	777861.58	1323062	данные отсутствуют	данные отсутствуют
187	777863.04	1323060.29	данные отсутствуют	данные отсутствуют
188	777994.64	1323144.83	данные отсутствуют	данные отсутствуют
189	777993.18	1323146.54	данные отсутствуют	данные отсутствуют
190	777994.89	1323148	данные отсутствуют	данные отсутствуют
191	777996.35	1323146.29	данные отсутствуют	данные отсутствуют
192	778135.88	1323234.66	данные отсутствуют	данные отсутствуют
193	778134.42	1323236.36	данные отсутствуют	данные отсутствуют
194	778136.13	1323237.82	данные отсутствуют	данные отсутствуют

Государственный регистратор		ФГИС ЕГРН
полное наименование должности	подпись	инициалы, фамилия

М.П.

Земельный участок			
(вид объекта недвижимости)			
Лист № ____ Раздела 4.2	Всего листов раздела 4.2 : ____	Всего разделов: ____	Всего листов выписки: ____
15.09.2021 № 99/2021/417445397			
Кадастровый номер:		02:17:000000:246	

Номер точки	Координаты, м		Описание закрепления на местности	Средняя квадратическая погрешность определения координат характерных точек границы части земельного участка, м
	X	Y		
1	2	3	4	5
195	778137.59	1323236.12	данные отсутствуют	данные отсутствуют
196	778266.86	1323318.56	данные отсутствуют	данные отсутствуют
197	778265.4	1323320.27	данные отсутствуют	данные отсутствуют
198	778267.11	1323321.73	данные отсутствуют	данные отсутствуют
199	778268.57	1323320.02	данные отсутствуют	данные отсутствуют
200	778381.79	1323392.07	данные отсутствуют	данные отсутствуют
201	778380.33	1323393.78	данные отсутствуют	данные отсутствуют
202	778382.04	1323395.24	данные отсутствуют	данные отсутствуют
203	778383.5	1323393.53	данные отсутствуют	данные отсутствуют
204	778100.84	1322316.35	данные отсутствуют	данные отсутствуют
205	778106.81	1322319.18	данные отсутствуют	данные отсутствуют
206	778155.57	1322333.5	данные отсутствуют	данные отсутствуют
207	778188.34	1322341.78	данные отсутствуют	данные отсутствуют
208	778027.47	1322540.42	данные отсутствуют	данные отсутствуют
209	777806.29	1322796.91	данные отсутствуют	данные отсутствуют
210	777754.08	1322860.48	данные отсутствуют	данные отсутствуют
211	777804.24	1322757.36	данные отсутствуют	данные отсутствуют

Государственный регистратор		ФГИС ЕГРН
полное наименование должности	подпись	инициалы, фамилия

М.П.

Земельный участок			
(вид объекта недвижимости)			
Лист № ____ Раздела 4.2	Всего листов раздела 4.2 : ____	Всего разделов: ____	Всего листов выписки: ____
15.09.2021 № 99/2021/417445397			
Кадастровый номер:		02:17:000000:246	

Номер точки	Координаты, м		Описание закрепления на местности	Средняя квадратическая погрешность определения координат характерных точек границы части земельного участка, м
	X	Y		
1	2	3	4	5
212	777840.5	1322686.33	данные отсутствуют	данные отсутствуют
213	777902.96	1322586.41	данные отсутствуют	данные отсутствуют
214	777947.75	1322526.39	данные отсутствуют	данные отсутствуют
215	777984.48	1322476.35	данные отсутствуют	данные отсутствуют
216	778010.72	1322427.64	данные отсутствуют	данные отсутствуют
217	778003.37	1322497.69	данные отсутствуют	данные отсутствуют
218	777989.71	1322502.13	данные отсутствуют	данные отсутствуют
219	777992.13	1322515.06	данные отсутствуют	данные отсутствуют
220	777994.34	1322516.71	данные отсутствуют	данные отсутствуют
221	778007.79	1322513.64	данные отсутствуют	данные отсутствуют
222	778005.66	1322499.41	данные отсутствуют	данные отсутствуют
223	777837.66	1322631.91	данные отсутствуют	данные отсутствуют
224	777662.34	1322972.21	данные отсутствуют	данные отсутствуют
225	777564.74	1323091.05	данные отсутствуют	данные отсутствуют
226	777326.23	1323367.92	данные отсутствуют	данные отсутствуют
227	777075.19	1323660.38	данные отсутствуют	данные отсутствуют
228	776837.81	1323941.09	данные отсутствуют	данные отсутствуют
Государственный регистратор				ФГИС ЕГРН
полное наименование должности			подпись	инициалы, фамилия

М.П.

Раздел 4.2

Выписка из Единого государственного реестра недвижимости об объекте недвижимости
Сведения о частях земельного участка

Земельный участок			
(вид объекта недвижимости)			
Лист № ____ Раздела 4.2	Всего листов раздела 4.2 : ____	Всего разделов: ____	Всего листов выписки: ____
15.09.2021 № 99/2021/417445397			
Кадастровый номер:		02:17:000000:246	

Номер точки	Координаты, м		Описание закрепления на местности	Средняя квадратическая погрешность определения координат характерных точек границы части земельного участка, м
	X	Y		
1	2	3	4	5
229	776747.68	1324045.6	данные отсутствуют	данные отсутствуют
230	776739.71	1324011.32	данные отсутствуют	данные отсутствуют
231	776720.21	1323977.2	данные отсутствуют	данные отсутствуют
232	776711.07	1323959.43	данные отсутствуют	данные отсутствуют
233	776773.94	1323886.54	данные отсутствуют	данные отсутствуют
234	777011.25	1323605.9	данные отсутствуют	данные отсутствуют
235	777262.54	1323313.15	данные отсутствуют	данные отсутствуют
236	777500.45	1323036.97	данные отсутствуют	данные отсутствуют
237	777742.02	1322742.82	данные отсутствуют	данные отсутствуют
238	776807.23	1323898.33	данные отсутствуют	данные отсутствуют
239	776793.17	1323901.27	данные отсутствуют	данные отсутствуют
240	776794.18	1323914.39	данные отсутствуют	данные отсутствуют
241	776796.2	1323916.27	данные отсутствуют	данные отсутствуют
242	776809.91	1323914.67	данные отсутствуют	данные отсутствуют
243	776809.32	1323900.29	данные отсутствуют	данные отсутствуют
244	777048.58	1323615.98	данные отсутствуют	данные отсутствуют
245	777034.52	1323618.93	данные отсутствуют	данные отсутствуют
Государственный регистратор				ФГИС ЕГРН
полное наименование должности			подпись	инициалы, фамилия

М.П.

Земельный участок			
(вид объекта недвижимости)			
Лист № ____ Раздела 4.2	Всего листов раздела 4.2 : ____	Всего разделов: ____	Всего листов выписки: ____
15.09.2021 № 99/2021/417445397			
Кадастровый номер:		02:17:000000:246	

Номер точки	Координаты, м		Описание закрепления на местности	Средняя квадратическая погрешность определения координат характерных точек границы части земельного участка, м
	X	Y		
1	2	3	4	5
246	777035.54	1323632.05	данные отсутствуют	данные отсутствуют
247	777037.55	1323633.93	данные отсутствуют	данные отсутствуют
248	777051.26	1323632.32	данные отсутствуют	данные отсутствуют
249	777050.68	1323617.95	данные отсутствуют	данные отсутствуют
250	777297.88	1323320.71	данные отсутствуют	данные отсутствуют
251	777284.25	1323325.25	данные отсутствуют	данные отсутствуют
252	777286.77	1323338.16	данные отсутствуют	данные отсутствуют
253	777288.98	1323339.8	данные отсутствуют	данные отсутствуют
254	777302.42	1323336.63	данные отсутствуют	данные отсутствуют
255	777300.19	1323322.42	данные отсутствуют	данные отсутствуют
256	777519.29	1323047.22	данные отсутствуют	данные отсутствуют
257	777519.46	1323060.38	данные отсутствуют	данные отсутствуют
258	777521.35	1323062.39	данные отсутствуют	данные отсутствуют
259	777535.13	1323061.67	данные отсутствуют	данные отсутствуют
260	777535.47	1323047.29	данные отсутствуют	данные отсутствуют
261	777533.51	1323045.19	данные отсутствуют	данные отсутствуют
262	778542.25	1321788.67	данные отсутствуют	данные отсутствуют

Государственный регистратор		ФГИС ЕГРН
полное наименование должности	подпись	инициалы, фамилия

М.П.

Земельный участок			
(вид объекта недвижимости)			
Лист № ____ Раздела 4.2	Всего листов раздела 4.2 : ____	Всего разделов: ____	Всего листов выписки: ____
15.09.2021 № 99/2021/417445397			
Кадастровый номер:		02:17:000000:246	

Номер точки	Координаты, м		Описание закрепления на местности	Средняя квадратическая погрешность определения координат характерных точек границы части земельного участка, м
	X	Y		
1	2	3	4	5
263	778542.57	1321788.88	данные отсутствуют	данные отсутствуют
263	778542.57	1321788.88	данные отсутствуют	данные отсутствуют
264	778610.71	1321837.86	данные отсутствуют	данные отсутствуют
265	778565.82	1321890.34	данные отсутствуют	данные отсутствуют
266	778313.77	1322186.9	данные отсутствуют	данные отсутствуют
267	778283.13	1322224.73	данные отсутствуют	данные отсутствуют
268	778267.81	1322218.52	данные отсутствуют	данные отсутствуют
269	778207.02	1322185.25	данные отсутствуют	данные отсутствуют
270	778249.12	1322133.26	данные отсутствуют	данные отсутствуют
271	778501.9	1321835.84	данные отсутствуют	данные отсутствуют
272	778280.5	1322159.41	данные отсутствуют	данные отсутствуют
273	778280.6	1322172.57	данные отсутствуют	данные отсутствуют
274	778282.48	1322174.59	данные отсутствуют	данные отсутствуют
275	778296.27	1322173.95	данные отсутствуют	данные отсутствуют
276	778296.69	1322159.56	данные отсутствуют	данные отсутствуют
277	778294.73	1322157.46	данные отсутствуют	данные отсутствуют
278	778550.62	1321857.55	данные отсутствуют	данные отсутствуют

Государственный регистратор		ФГИС ЕГРН
полное наименование должности	подпись	инициалы, фамилия

М.П.

Земельный участок			
(вид объекта недвижимости)			
Лист № ____ Раздела 4.2	Всего листов раздела 4.2 : ____	Всего разделов: ____	Всего листов выписки: ____
15.09.2021 № 99/2021/417445397			
Кадастровый номер:		02:17:000000:246	

Номер точки	Координаты, м		Описание закрепления на местности	Средняя квадратическая погрешность определения координат характерных точек границы части земельного участка, м
	X	Y		
1	2	3	4	5
279	778536.77	1321861.36	данные отсутствуют	данные отсутствуют
280	778538.6	1321874.39	данные отсутствуют	данные отсутствуют
281	778540.73	1321876.14	данные отсутствуют	данные отсутствуют
282	778554.31	1321873.69	данные отсутствуют	данные отсутствуют
283	778552.84	1321859.38	данные отсутствуют	данные отсутствуют
284	776668.6	1324008.68	данные отсутствуют	данные отсутствуют
285	776674.2	1324020.5	данные отсутствуют	данные отсутствуют
286	776679.75	1324055.57	данные отсутствуют	данные отсутствуют
287	776690.82	1324075.88	данные отсутствуют	данные отсутствуют
288	776701.97	1324098.61	данные отсутствуют	данные отсутствуют
289	776558.17	1324265.35	данные отсутствуют	данные отсутствуют
290	776295.75	1324565.21	данные отсутствуют	данные отсутствуют
291	776219.24	1324656.89	данные отсутствуют	данные отсутствуют
292	776145.39	1324614.28	данные отсутствуют	данные отсутствуют
293	776231.89	1324510.63	данные отсутствуют	данные отсутствуют
294	776324.1	1324405.27	данные отсутствуют	данные отсутствуют
295	776332.83	1324398.79	данные отсутствуют	данные отсутствуют
Государственный регистратор				ФГИС ЕГРН
полное наименование должности			подпись	инициалы, фамилия

М.П.

Раздел 4.2

Выписка из Единого государственного реестра недвижимости об объекте недвижимости
Сведения о частях земельного участка

Земельный участок			
(вид объекта недвижимости)			
Лист № ____ Раздела 4.2	Всего листов раздела 4.2 : ____	Всего разделов: ____	Всего листов выписки: ____
15.09.2021 № 99/2021/417445397			
Кадастровый номер:		02:17:000000:246	

Номер точки	Координаты, м		Описание закрепления на местности	Средняя квадратическая погрешность определения координат характерных точек границы части земельного участка, м
	X	Y		
1	2	3	4	5
296	776335.6	1324392.12	данные отсутствуют	данные отсутствуют
297	776493.01	1324212.24	данные отсутствуют	данные отсутствуют
298	776499.21	1324212.91	данные отсутствуют	данные отсутствуют
299	776521.75	1324219.01	данные отсутствуют	данные отсутствуют
300	776538.82	1324213.83	данные отсутствуют	данные отсутствуют
301	776544.91	1324209.87	данные отсутствуют	данные отсутствуют
302	776549.18	1324200.11	данные отсутствуют	данные отсутствуют
303	776550.09	1324183.05	данные отсутствуют	данные отсутствуют
304	776546.44	1324171.47	данные отсутствуют	данные отсутствуют
305	776540.23	1324157.52	данные отсутствуют	данные отсутствуют
306	776253.61	1324532.53	данные отсутствуют	данные отсутствуют
307	776253.28	1324545.68	данные отсутствуют	данные отсутствуют
308	776255.09	1324547.76	данные отсутствуют	данные отсутствуют
309	776268.9	1324547.56	данные отсутствуют	данные отсутствуют
310	776269.78	1324533.19	данные отсутствуют	данные отсутствуют
311	776267.89	1324531.03	данные отсутствуют	данные отсутствуют
312	776528.09	1324224.14	данные отсутствуют	данные отсутствуют
Государственный регистратор				ФГИС ЕГРН
полное наименование должности			подпись	инициалы, фамилия

М.П.

Земельный участок			
(вид объекта недвижимости)			
Лист № ____ Раздела 4.2	Всего листов раздела 4.2 : ____	Всего разделов: ____	Всего листов выписки: ____
15.09.2021 № 99/2021/417445397			
Кадастровый номер:		02:17:000000:246	

Номер точки	Координаты, м		Описание закрепления на местности	Средняя квадратическая погрешность определения координат характерных точек границы части земельного участка, м
	X	Y		
1	2	3	4	5
313	776514.03	1324227.09	данные отсутствуют	данные отсутствуют
314	776515.05	1324240.2	данные отсутствуют	данные отсутствуют
315	776517.06	1324242.09	данные отсутствуют	данные отсутствуют
316	776530.77	1324240.48	данные отсутствуют	данные отсутствуют
317	776530.18	1324226.1	данные отсутствуют	данные отсутствуют
318	778642.26	1324644.79	данные отсутствуют	данные отсутствуют
319	778697.22	1324617.31	данные отсутствуют	данные отсутствуют
320	777301.4	1319626.2	данные отсутствуют	данные отсутствуют
321	777303.21	1319627.87	данные отсутствуют	данные отсутствуют
322	777299.31	1319629.7	данные отсутствуют	данные отсутствуют
323	777299.12	1319629.52	данные отсутствуют	данные отсутствуют
324	776933.06	1319449.47	данные отсутствуют	данные отсутствуют
325	776935.66	1319446.29	данные отсутствуют	данные отсутствуют
326	778159.15	1321530.56	данные отсутствуют	данные отсутствуют
327	778406.92	1321701.15	данные отсутствуют	данные отсутствуют
328	778906.5	1322050.45	данные отсутствуют	данные отсутствуют
329	779155.88	1322216.17	данные отсутствуют	данные отсутствуют

Государственный регистратор		ФГИС ЕГРН
полное наименование должности	подпись	инициалы, фамилия

М.П.

Земельный участок			
(вид объекта недвижимости)			
Лист № ____ Раздела 4.2	Всего листов раздела 4.2 : ____	Всего разделов: ____	Всего листов выписки: ____
15.09.2021 № 99/2021/417445397			
Кадастровый номер:		02:17:000000:246	

Номер точки	Координаты, м		Описание закрепления на местности	Средняя квадратическая погрешность определения координат характерных точек границы части земельного участка, м
	X	Y		
1	2	3	4	5
330	779319.97	1322320.15	данные отсутствуют	данные отсутствуют
331	779317.7	1322323.18	данные отсутствуют	данные отсутствуют
332	779290.47	1322309.86	данные отсутствуют	данные отсутствуют
333	779206.57	1322263.08	данные отсутствуют	данные отсутствуют
334	779127.98	1322214.97	данные отсутствуют	данные отсутствуют
335	778939.28	1322084.84	данные отсутствуют	данные отсутствуют
336	778895.48	1322053.32	данные отсутствуют	данные отсутствуют
337	778676.64	1321897.17	данные отсутствуют	данные отсутствуют
338	778624.36	1321859.36	данные отсутствуют	данные отсутствуют
339	778537.22	1321800.94	данные отсутствуют	данные отсутствуют
340	778437.49	1321731.91	данные отсутствуют	данные отсутствуют
341	778325.79	1321651.62	данные отсутствуют	данные отсутствуют
342	778217.69	1321575.07	данные отсутствуют	данные отсутствуют
343	778174.64	1321544.42	данные отсутствуют	данные отсутствуют
344	778176.19	1321542.32	данные отсутствуют	данные отсутствуют
345	776920.38	1319464.95	данные отсутствуют	данные отсутствуют
346	776964.37	1319489.21	данные отсутствуют	данные отсутствуют

Государственный регистратор		ФГИС ЕГРН
полное наименование должности	подпись	инициалы, фамилия

М.П.

Земельный участок				
(вид объекта недвижимости)				
Лист № ____ Раздела 4.2		Всего листов раздела 4.2 : ____		Всего разделов: ____
15.09.2021 № 99/2021/417445397				
Кадастровый номер:			02:17:000000:246	
Номер точки	Координаты, м		Описание закрепления на местности	Средняя квадратическая погрешность определения координат характерных точек границы части земельного участка, м
	X	Y		
1	2	3	4	5
347	777008.83	1319515.11	данные отсутствуют	данные отсутствуют
348	777052.59	1319544.08	данные отсутствуют	данные отсутствуют
349	777075.22	1319560.67	данные отсутствуют	данные отсутствуют
350	777096.89	1319577.13	данные отсутствуют	данные отсутствуют
351	777114.08	1319592.87	данные отсутствуют	данные отсутствуют
352	777138.49	1319623.65	данные отсутствуют	данные отсутствуют
353	777159.43	1319665.36	данные отсутствуют	данные отсутствуют
354	777169.25	1319690.9	данные отсутствуют	данные отсутствуют
355	777140.07	1319704.63	данные отсутствуют	данные отсутствуют
356	777134.2	1319689.33	данные отсутствуют	данные отсутствуют
357	777123.19	1319665.66	данные отсутствуют	данные отсутствуют
358	777104.83	1319636.16	данные отсутствуют	данные отсутствуют
359	777081.15	1319616.28	данные отсутствуют	данные отсутствуют
360	776895.91	1319488.52	данные отсутствуют	данные отсутствуют
361	776916.42	1319469.78	данные отсутствуют	данные отсутствуют
362	778927.86	1324191.61	данные отсутствуют	данные отсутствуют
363	778558.35	1324480.24	данные отсутствуют	данные отсутствуют
Государственный регистратор				ФГИС ЕГРН
полное наименование должности			подпись	инициалы, фамилия

М.П.

Земельный участок				
(вид объекта недвижимости)				
Лист № ____ Раздела 4.2		Всего листов раздела 4.2 : ____		Всего разделов: ____
15.09.2021 № 99/2021/417445397				
Кадастровый номер:			02:17:000000:246	
Номер точки	Координаты, м		Описание закрепления на местности	Средняя квадратическая погрешность определения координат характерных точек границы части земельного участка, м
	X	Y		
1	2	3	4	5
364	777008.78	1325122.44	данные отсутствуют	данные отсутствуют
365	777004.72	1325119.79	данные отсутствуют	данные отсутствуют
366	778556.32	1324476.75	данные отсутствуют	данные отсутствуют
367	778924.79	1324188.92	данные отсутствуют	данные отсутствуют
368	778929.19	1324192.78	данные отсутствуют	данные отсутствуют
369	778574.61	1324485.22	данные отсутствуют	данные отсутствуют
370	778617.09	1324530.23	данные отсутствуют	данные отсутствуют
371	778660.09	1324575.49	данные отсутствуют	данные отсутствуют
372	778700.28	1324615.04	данные отсутствуют	данные отсутствуют
373	778697.04	1324617.45	данные отсутствуют	данные отсутствуют
374	778657.23	1324578.29	данные отсутствуют	данные отсутствуют
375	778614.19	1324532.99	данные отсутствуют	данные отсутствуют
376	778568.76	1324484.86	данные отсутствуют	данные отсутствуют
377	778926.15	1324190.11	данные отсутствуют	данные отсутствуют
378	779061.73	1324309.15	данные отсутствуют	данные отсутствуют
379	778858.25	1324499.96	данные отсутствуют	данные отсутствуют
380	777667.42	1325057.3	данные отсутствуют	данные отсутствуют
Государственный регистратор				ФГИС ЕГРН
полное наименование должности			подпись	инициалы, фамилия

М.П.

Земельный участок				
(вид объекта недвижимости)				
Лист № ____ Раздела 4.2		Всего листов раздела 4.2 : ____		Всего разделов: ____
15.09.2021 № 99/2021/417445397				
Кадастровый номер:			02:17:000000:246	
Номер точки	Координаты, м		Описание закрепления на местности	Средняя квадратическая погрешность определения координат характерных точек границы части земельного участка, м
	X	Y		
1	2	3	4	5
381	777224.26	1325274.27	данные отсутствуют	данные отсутствуют
382	777138.43	1325206.81	данные отсутствуют	данные отсутствуют
383	776950.56	1325084.55	данные отсутствуют	данные отсутствуют
384	776831.52	1325023.46	данные отсутствуют	данные отсутствуют
385	777500.2	1324766.79	данные отсутствуют	данные отсутствуют
386	777921.55	1324576.88	данные отсутствуют	данные отсутствуют
387	778458.21	1324326.74	данные отсутствуют	данные отсутствуют
388	778759.72	1324043.99	данные отсутствуют	данные отсутствуют
389	778808.29	1324534.9	данные отсутствуют	данные отсутствуют
390	778538.06	1324688.88	данные отсутствуют	данные отсутствуют
391	778530.45	1324680.51	данные отсутствуют	данные отсутствуют
392	778567.46	1324646.89	данные отсутствуют	данные отсутствуют
393	778544.76	1324621.9	данные отсутствуют	данные отсутствуют
394	778522.29	1324592.91	данные отсутствуют	данные отсутствуют
395	778478.32	1324538.03	данные отсутствуют	данные отсутствуют
396	778571.69	1324494.51	данные отсутствуют	данные отсутствуют
397	778644.87	1324425.88	данные отсутствуют	данные отсутствуют
Государственный регистратор				ФГИС ЕГРН
полное наименование должности			подпись	инициалы, фамилия

М.П.

Земельный участок				
(вид объекта недвижимости)				
Лист № ____ Раздела 4.2		Всего листов раздела 4.2 : ____		Всего разделов: ____
15.09.2021 № 99/2021/417445397				
Кадастровый номер:			02:17:000000:246	
Номер точки	Координаты, м		Описание закрепления на местности	Средняя квадратическая погрешность определения координат характерных точек границы части земельного участка, м
	X	Y		
1	2	3	4	5
398	778676.13	1324464.84	данные отсутствуют	данные отсутствуют
399	778698.06	1324493.21	данные отсутствуют	данные отсутствуют
400	778715.51	1324512.42	данные отсутствуют	данные отсутствуют
401	778752.52	1324478.8	данные отсутствуют	данные отсутствуют
402	778762.39	1324489.67	данные отсутствуют	данные отсутствуют
403	777813.79	1319786.16	данные отсутствуют	данные отсутствуют
404	777778.71	1319788.18	данные отсутствуют	данные отсутствуют
405	777692.35	1319787.51	данные отсутствуют	данные отсутствуют
406	777642.15	1319789.96	данные отсутствуют	данные отсутствуют
407	777639.92	1319764.53	данные отсутствуют	данные отсутствуют
408	777641.7	1319756.22	данные отсутствуют	данные отсутствуют
409	777652.09	1319754.94	данные отсутствуют	данные отсутствуют
410	777668.6	1319754.94	данные отсутствуют	данные отсутствуют
411	777684.89	1319757.66	данные отсутствуют	данные отсутствуют
412	777708.96	1319764.89	данные отсутствуют	данные отсутствуют
413	777724.21	1319770.96	данные отсутствуют	данные отсутствуют
414	777744.02	1319781.22	данные отсутствуют	данные отсутствуют
Государственный регистратор				ФГИС ЕГРН
полное наименование должности			подпись	инициалы, фамилия

М.П.

Земельный участок			
(вид объекта недвижимости)			
Лист № ____ Раздела 4.2	Всего листов раздела 4.2 : ____	Всего разделов: ____	Всего листов выписки: ____
15.09.2021 № 99/2021/417445397			
Кадастровый номер:		02:17:000000:246	

Номер точки	Координаты, м		Описание закрепления на местности	Средняя квадратическая погрешность определения координат характерных точек границы части земельного участка, м
	X	Y		
1	2	3	4	5
415	777760.49	1319779.83	данные отсутствуют	данные отсутствуют
416	777784.92	1319780.21	данные отсутствуют	данные отсутствуют
417	777801.3	1319782.36	данные отсутствуют	данные отсутствуют
418	779047.76	1319411.45	данные отсутствуют	данные отсутствуют
419	779050.92	1319417.63	данные отсутствуют	данные отсутствуют
420	779033.85	1319444.44	данные отсутствуют	данные отсутствуют
421	779018.01	1319477.35	данные отсутствуют	данные отсутствуют
422	778954.86	1319492.34	данные отсутствуют	данные отсутствуют
423	778920.41	1319566.99	данные отсутствуют	данные отсутствуют
423	778920.41	1319566.99	данные отсутствуют	данные отсутствуют
424	778857.24	1319607.19	данные отсутствуют	данные отсутствуют
424	778857.24	1319607.19	данные отсутствуют	данные отсутствуют
425	778791.19	1319604.32	данные отсутствуют	данные отсутствуют
426	778759.61	1319664.62	данные отсутствуют	данные отсутствуют
427	778762.48	1319701.94	данные отсутствуют	данные отсутствуют
428	778721.53	1319726.3	данные отсутствуют	данные отсутствуют
429	778705.68	1319727.52	данные отсутствуют	данные отсутствуют
Государственный регистратор				ФГИС ЕГРН
полное наименование должности			подпись	инициалы, фамилия

М.П.

Раздел 4.2

Выписка из Единого государственного реестра недвижимости об объекте недвижимости
Сведения о частях земельного участка

Земельный участок			
(вид объекта недвижимости)			
Лист № ____ Раздела 4.2	Всего листов раздела 4.2 : ____	Всего разделов: ____	Всего листов выписки: ____
15.09.2021 № 99/2021/417445397			
Кадастровый номер:		02:17:000000:246	

Номер точки	Координаты, м		Описание закрепления на местности	Средняя квадратическая погрешность определения координат характерных точек границы части земельного участка, м
	X	Y		
1	2	3	4	5
430	778702.1	1319725.75	данные отсутствуют	данные отсутствуют
431	778717.32	1319717.46	данные отсутствуют	данные отсутствуют
432	778716.54	1319696.79	данные отсутствуют	данные отсутствуют
433	778716.11	1319680.28	данные отсутствуют	данные отсутствуют
434	778717.76	1319657.56	данные отсутствуют	данные отсутствуют
435	778721.42	1319641.46	данные отсутствуют	данные отсутствуют
436	778727.69	1319622.9	данные отсутствуют	данные отсутствуют
437	778733.56	1319607.46	данные отсутствуют	данные отсутствуют
438	778744.35	1319589.5	данные отсутствуют	данные отсутствуют
439	778755.21	1319577.06	данные отсутствуют	данные отсутствуют
440	778769.92	1319564.82	данные отсутствуют	данные отсутствуют
441	778783.72	1319555.75	данные отсутствуют	данные отсутствуют
442	778798.83	1319549.07	данные отсутствуют	данные отсутствуют
443	778828.35	1319542.13	данные отсутствуют	данные отсутствуют
444	778852.21	1319538.49	данные отсутствуют	данные отсутствуют
445	778868.69	1319536.97	данные отсутствуют	данные отсутствуют
446	778882.54	1319520.18	данные отсутствуют	данные отсутствуют
Государственный регистратор				ФГИС ЕГРН
полное наименование должности			подпись	инициалы, фамилия

М.П.

Земельный участок			
(вид объекта недвижимости)			
Лист № ____ Раздела 4.2	Всего листов раздела 4.2 : ____	Всего разделов: ____	Всего листов выписки: ____
15.09.2021 № 99/2021/417445397			
Кадастровый номер:		02:17:000000:246	

Номер точки	Координаты, м		Описание закрепления на местности	Средняя квадратическая погрешность определения координат характерных точек границы части земельного участка, м
	X	Y		
1	2	3	4	5
447	778895.22	1319509.6	данные отсутствуют	данные отсутствуют
448	778909.47	1319501.25	данные отсутствуют	данные отсутствуют
449	778928.58	1319492.95	данные отсутствуют	данные отсутствуют
450	778944.24	1319487.72	данные отсутствуют	данные отсутствуют
451	778971.33	1319476.57	данные отсутствуют	данные отсутствуют
452	778983.85	1319456.96	данные отсутствуют	данные отсутствуют
453	778994.27	1319444.14	данные отсутствуют	данные отсутствуют
454	779006.66	1319433.22	данные отсутствуют	данные отсутствуют
455	779020.68	1319424.48	данные отсутствуют	данные отсутствуют
456	779039.13	1319416.89	данные отсутствуют	данные отсутствуют
457	778612.01	1319714.56	данные отсутствуют	данные отсутствуют
458	778597.81	1319715.94	данные отсутствуют	данные отсутствуют
459	778572.22	1319708.63	данные отсутствуют	данные отсутствуют
460	778533.85	1319699.33	данные отсутствуют	данные отсутствуют
461	778549.17	1319699.18	данные отсутствуют	данные отсутствуют
462	778565.44	1319702.06	данные отсутствуют	данные отсутствуют
463	778580.45	1319703.97	данные отсутствуют	данные отсутствуют

Государственный регистратор		ФГИС ЕГРН
полное наименование должности	подпись	инициалы, фамилия

М.П.

Земельный участок			
(вид объекта недвижимости)			
Лист № ____ Раздела 4.2	Всего листов раздела 4.2 : ____	Всего разделов: ____	Всего листов выписки: ____
15.09.2021 № 99/2021/417445397			
Кадастровый номер:		02:17:000000:246	

Номер точки	Координаты, м		Описание закрепления на местности	Средняя квадратическая погрешность определения координат характерных точек границы части земельного участка, м
	X	Y		
1	2	3	4	5
464	778596.48	1319707.93	данные отсутствуют	данные отсутствуют
465	778610.66	1319713.96	данные отсутствуют	данные отсутствуют
466	778531.21	1319699.36	данные отсутствуют	данные отсутствуют
467	778508.46	1319703.56	данные отсутствуют	данные отсутствуют
468	778511.78	1319702.36	данные отсутствуют	данные отсутствуют
469	778528.02	1319699.39	данные отсутствуют	данные отсутствуют
470	778467.29	1319714.04	данные отсутствуют	данные отсутствуют
471	778432.28	1319724.92	данные отсутствуют	данные отсутствуют
472	778385.34	1319733.2	данные отсутствуют	данные отсутствуют
473	778406.41	1319722.71	данные отсутствуют	данные отсутствуют
474	778421.91	1319717.01	данные отсутствуют	данные отсутствуют
475	778438.14	1319713.94	данные отсутствуют	данные отсутствуют
476	778929.46	1319547.37	данные отсутствуют	данные отсутствуют
477	778898.01	1319581.25	данные отсутствуют	данные отсутствуют
478	778904.27	1319573.08	данные отсутствуют	данные отсутствуют
479	778912.26	1319562.05	данные отсутствуют	данные отсутствуют
480	778920.7	1319553.01	данные отсутствуют	данные отсутствуют

Государственный регистратор		ФГИС ЕГРН
полное наименование должности	подпись	инициалы, фамилия

М.П.

Земельный участок				
(вид объекта недвижимости)				
Лист № ____ Раздела 4.2		Всего листов раздела 4.2 : ____		Всего разделов: ____
15.09.2021 № 99/2021/417445397				
Кадастровый номер:			02:17:000000:246	
Номер точки	Координаты, м		Описание закрепления на местности	Средняя квадратическая погрешность определения координат характерных точек границы части земельного участка, м
	X	Y		
1	2	3	4	5
481	778892.12	1319584.99	данные отсутствуют	данные отсутствуют
482	778800.1	1319604.71	данные отсутствуют	данные отсутствуют
483	778800.73	1319604.19	данные отсутствуют	данные отсутствуют
484	778811.34	1319597.83	данные отсутствуют	данные отсутствуют
485	778821.47	1319594.6	данные отсутствуют	данные отсутствуют
486	778838.43	1319591.11	данные отсутствуют	данные отсутствуют
487	778859.41	1319587.97	данные отсутствуют	данные отсутствуют

Государственный регистратор		ФГИС ЕГРН	
полное наименование должности		подпись	
		инициалы, фамилия	

М.П.

Земельный участок				
(вид объекта недвижимости)				
Лист № ____ Раздела 4.2		Всего листов раздела 4.2 : ____		Всего разделов: ____
15.09.2021 № 99/2021/417445397				
Кадастровый номер:			02:17:000000:246	
Сведения о характерных точках границы части (частей) земельного участка				
Учетный номер части: 2				
Система координат: МСК-05				
Зона №				
Номер точки	Координаты, м		Описание закрепления на местности	Средняя квадратическая погрешность определения координат характерных точек границы части земельного участка, м
	X	Y		
1	2	3	4	5
1	778120.5	1321591.52	данные отсутствуют	данные отсутствуют
2	779092.28	1322297.91	данные отсутствуют	данные отсутствуют
3	779127.95	1322197.61	данные отсутствуют	данные отсутствуют
4	779146.37	1322209.85	данные отсутствуют	данные отсутствуют
5	779110.37	1322311.06	данные отсутствуют	данные отсутствуют
6	779244.72	1322408.72	данные отсутствуют	данные отсутствуют
7	779230.05	1322424.64	данные отсутствуют	данные отсутствуют
8	778107.83	1321608.88	данные отсутствуют	данные отсутствуют
9	778087.52	1321594	данные отсутствуют	данные отсутствуют
10	778097.94	1321586.7	данные отсутствуют	данные отсутствуют
11	778102.9	1321578.62	данные отсутствуют	данные отсутствуют
12	779083.94	1324328.64	данные отсутствуют	данные отсутствуют
13	778847.1	1324506.52	данные отсутствуют	данные отсутствуют
14	778844.34	1324508.15	данные отсутствуют	данные отсутствуют
14	778844.34	1324508.15	данные отсутствуют	данные отсутствуют
15	778798.74	1324541.99	данные отсутствуют	данные отсутствуют

Государственный регистратор		ФГИС ЕГРН	
полное наименование должности		подпись	
		инициалы, фамилия	

М.П.

Земельный участок			
(вид объекта недвижимости)			
Лист № ____ Раздела 4.2	Всего листов раздела 4.2 : ____	Всего разделов: ____	Всего листов выписки: ____
15.09.2021 № 99/2021/417445397			
Кадастровый номер:		02:17:000000:246	

Номер точки	Координаты, м		Описание закрепления на местности	Средняя квадратическая погрешность определения координат характерных точек границы части земельного участка, м
	X	Y		
1	2	3	4	5
16	778671.12	1324610.39	данные отсутствуют	данные отсутствуют
17	778501.41	1324704.39	данные отсутствуют	данные отсутствуют
18	778466.38	1324719.22	данные отсутствуют	данные отсутствуют
19	778669.2	1324606.87	данные отсутствуют	данные отсутствуют
20	778800.61	1324536.45	данные отсутствуют	данные отсутствуют
21	779080.87	1324325.94	данные отсутствуют	данные отсутствуют
22	777455.03	1325161.29	данные отсутствуют	данные отсутствуют
23	777374.36	1325200.78	данные отсутствуют	данные отсутствуют
24	777259.43	1325250.82	данные отсутствуют	данные отсутствуют
25	777218.33	1325269.61	данные отсутствуют	данные отсутствуют
26	777214.79	1325266.83	данные отсутствуют	данные отсутствуют
27	777257.79	1325247.16	данные отсутствуют	данные отсутствуют
28	778617.06	1324511.06	данные отсутствуют	данные отсутствуют
29	778640.58	1324541.48	данные отсутствуют	данные отсутствуют
30	778672.18	1324576.27	данные отсутствуют	данные отсутствуют
31	778706.69	1324610.28	данные отсутствуют	данные отсутствуют
32	778683.97	1324627.14	данные отсутствуют	данные отсутствуют

Государственный регистратор		ФГИС ЕГРН
полное наименование должности	подпись	инициалы, фамилия

М.П.

Земельный участок			
(вид объекта недвижимости)			
Лист № ____ Раздела 4.2	Всего листов раздела 4.2 : ____	Всего разделов: ____	Всего листов выписки: ____
15.09.2021 № 99/2021/417445397			
Кадастровый номер:		02:17:000000:246	

Номер точки	Координаты, м		Описание закрепления на местности	Средняя квадратическая погрешность определения координат характерных точек границы части земельного участка, м
	X	Y		
1	2	3	4	5
32	778683.97	1324627.14	данные отсутствуют	данные отсутствуют
32	778683.97	1324627.14	данные отсутствуют	данные отсутствуют
32	778683.97	1324627.14	данные отсутствуют	данные отсутствуют
33	778662	1324636.44	данные отсутствуют	данные отсутствуют
34	778636.1	1324610.92	данные отсутствуют	данные отсутствуют
35	778602.24	1324573.63	данные отсутствуют	данные отсутствуют
36	778577.79	1324542.02	данные отсутствуют	данные отсутствуют
37	778564.48	1324525.45	данные отсутствуют	данные отсутствуют
38	778585.87	1324515.48	данные отсутствуют	данные отсутствуют
38	778585.87	1324515.48	данные отсутствуют	данные отсутствуют
39	778605.68	1324496.9	данные отсутствуют	данные отсутствуют
40	778929.61	1324193.14	данные отсутствуют	данные отсутствуют
41	778015.31	1324781.42	данные отсутствуют	данные отсутствуют
42	777586.81	1324974.55	данные отсутствуют	данные отсутствуют
43	777080.29	1325168.98	данные отсутствуют	данные отсутствуют
44	777028.53	1325135.29	данные отсутствуют	данные отсутствуют
45	777567.56	1324928.38	данные отсутствуют	данные отсутствуют

Государственный регистратор		ФГИС ЕГРН
полное наименование должности	подпись	инициалы, фамилия

М.П.

Земельный участок			
(вид объекта недвижимости)			
Лист № ____ Раздела 4.2	Всего листов раздела 4.2 : ____	Всего разделов: ____	Всего листов выписки: ____
15.09.2021 № 99/2021/417445397			
Кадастровый номер:		02:17:000000:246	

Номер точки	Координаты, м		Описание закрепления на местности	Средняя квадратическая погрешность определения координат характерных точек границы части земельного участка, м
	X	Y		
1	2	3	4	5
46	777994.47	1324735.97	данные отсутствуют	данные отсутствуют
47	778557.5	1324473.54	данные отсутствуют	данные отсутствуют
48	778891.85	1324160	данные отсутствуют	данные отсутствуют
49	777691.45	1322912.81	данные отсутствуют	данные отсутствуют
49	777691.45	1322912.81	данные отсутствуют	данные отсутствуют
50	777619.09	1323060.43	данные отсутствуют	данные отсутствуют
51	777610.07	1323078.83	данные отсутствуют	данные отсутствуют
52	777605.1	1323085.64	данные отсутствуют	данные отсутствуют
53	777348.41	1323385.43	данные отсутствуют	данные отсутствуют
54	777106.41	1323670.29	данные отсутствуют	данные отсутствуют
55	776848.87	1323969.36	данные отсутствуют	данные отсутствуют
56	776755.51	1324079.32	данные отсутствуют	данные отсутствуют
57	776742.55	1324023.52	данные отсутствуют	данные отсутствуют
58	776813.86	1323939.53	данные отсутствуют	данные отсутствуют
59	777071.39	1323640.46	данные отсутствуют	данные отсутствуют
60	777313.4	1323355.59	данные отсутствуют	данные отсутствуют
61	777568.4	1323057.89	данные отсутствуют	данные отсутствуют
Государственный регистратор				ФГИС ЕГРН
полное наименование должности			подпись	инициалы, фамилия

М.П.

Раздел 4.2

Выписка из Единого государственного реестра недвижимости об объекте недвижимости
Сведения о частях земельного участка

Земельный участок			
(вид объекта недвижимости)			
Лист № ____ Раздела 4.2	Всего листов раздела 4.2 : ____	Всего разделов: ____	Всего листов выписки: ____
15.09.2021 № 99/2021/417445397			
Кадастровый номер:		02:17:000000:246	

Номер точки	Координаты, м		Описание закрепления на местности	Средняя квадратическая погрешность определения координат характерных точек границы части земельного участка, м
	X	Y		
1	2	3	4	5
62	777651.67	1322943.03	данные отсутствуют	данные отсутствуют
63	777704.14	1322888.44	данные отсутствуют	данные отсутствуют
64	777585.6	1323070.42	данные отсутствуют	данные отсутствуют
65	777584.13	1323072.13	данные отсутствуют	данные отсутствуют
66	777585.84	1323073.59	данные отсутствуют	данные отсутствуют
67	777587.3	1323071.88	данные отсутствуют	данные отсутствуют
68	777331.23	1323369.16	данные отсутствуют	данные отсутствуют
69	777329.76	1323370.87	данные отсутствуют	данные отсутствуют
70	777331.47	1323372.33	данные отсутствуют	данные отсутствуют
71	777332.93	1323370.62	данные отсутствуют	данные отсутствуют
72	777460.01	1323217.67	данные отсутствуют	данные отсутствуют
73	777458.54	1323219.38	данные отсутствуют	данные отсутствуют
74	777460.25	1323220.84	данные отсутствуют	данные отсутствуют
75	777461.71	1323219.13	данные отсутствуют	данные отсутствуют
76	777200.66	1323522.22	данные отсутствуют	данные отсутствуют
77	777199.19	1323523.93	данные отсутствуют	данные отсутствуют
78	777200.9	1323525.39	данные отсутствуют	данные отсутствуют
Государственный регистратор				ФГИС ЕГРН
полное наименование должности			подпись	инициалы, фамилия

М.П.

Земельный участок			
(вид объекта недвижимости)			
Лист № ____ Раздела 4.2	Всего листов раздела 4.2 : ____	Всего разделов: ____	Всего листов выписки: ____
15.09.2021 № 99/2021/417445397			
Кадастровый номер:		02:17:000000:246	

Номер точки	Координаты, м		Описание закрепления на местности	Средняя квадратическая погрешность определения координат характерных точек границы части земельного участка, м
	X	Y		
1	2	3	4	5
79	777202.36	1323523.68	данные отсутствуют	данные отсутствуют
80	777089.68	1323653.29	данные отсутствуют	данные отсутствуют
81	777088.21	1323655	данные отсутствуют	данные отсутствуют
82	777089.92	1323656.46	данные отсутствуют	данные отсутствуют
83	777091.38	1323654.75	данные отсутствуют	данные отсутствуют
84	776967.58	1323794.07	данные отсутствуют	данные отсутствуют
85	776966.11	1323795.78	данные отсутствуют	данные отсутствуют
86	776967.82	1323797.24	данные отсутствуют	данные отсутствуют
87	776969.28	1323795.53	данные отсутствуют	данные отсутствуют
88	776832.19	1323952.86	данные отсутствуют	данные отсутствуют
89	776830.72	1323954.57	данные отсутствуют	данные отсутствуют
90	776832.43	1323956.03	данные отсутствуют	данные отсутствуют
91	776833.89	1323954.32	данные отсутствуют	данные отсутствуют
92	778649.62	1321865.82	данные отсутствуют	данные отсутствуют
93	778348.57	1322215.67	данные отсутствуют	данные отсутствуют
94	778346.43	1322215.77	данные отсутствуют	данные отсутствуют
95	778329.37	1322219.73	данные отсутствуют	данные отсутствуют

Государственный регистратор		ФГИС ЕГРН
полное наименование должности	подпись	инициалы, фамилия

М.П.

Земельный участок			
(вид объекта недвижимости)			
Лист № ____ Раздела 4.2	Всего листов раздела 4.2 : ____	Всего разделов: ____	Всего листов выписки: ____
15.09.2021 № 99/2021/417445397			
Кадастровый номер:		02:17:000000:246	

Номер точки	Координаты, м		Описание закрепления на местности	Средняя квадратическая погрешность определения координат характерных точек границы части земельного участка, м
	X	Y		
1	2	3	4	5
96	778315.35	1322222.78	данные отсутствуют	данные отсутствуют
97	778301.03	1322225.52	данные отсутствуют	данные отсутствуют
98	778290.36	1322227.66	данные отсутствуют	данные отсутствуют
99	778281.09	1322223.9	данные отсутствуют	данные отсутствуют
100	778297.75	1322204.21	данные отсутствуют	данные отсутствуют
101	778612.12	1321838.87	данные отсутствуют	данные отсутствуют
102	778546.19	1321949.66	данные отсутствуют	данные отсутствуют
103	778544.73	1321951.37	данные отсутствуют	данные отсутствуют
104	778546.44	1321952.83	данные отсутствуют	данные отсутствуют
105	778547.9	1321951.12	данные отсутствуют	данные отсутствуют
106	778427.16	1322087.7	данные отсутствуют	данные отсутствуют
107	778425.7	1322089.41	данные отсутствуют	данные отсутствуют
108	778427.41	1322090.87	данные отсутствуют	данные отсутствуют
109	778428.87	1322089.16	данные отсутствуют	данные отсутствуют
110	778315.18	1322217.19	данные отсутствуют	данные отсутствуют
111	778313.72	1322218.9	данные отсутствуют	данные отсутствуют
112	778315.43	1322220.36	данные отсутствуют	данные отсутствуют

Государственный регистратор		ФГИС ЕГРН
полное наименование должности	подпись	инициалы, фамилия

М.П.

Земельный участок			
(вид объекта недвижимости)			
Лист № ____ Раздела 4.2	Всего листов раздела 4.2 : ____	Всего разделов: ____	Всего листов выписки: ____
15.09.2021 № 99/2021/417445397			
Кадастровый номер:		02:17:000000:246	

Номер точки	Координаты, м		Описание закрепления на местности	Средняя квадратическая погрешность определения координат характерных точек границы части земельного участка, м
	X	Y		
1	2	3	4	5
113	778316.89	1322218.65	данные отсутствуют	данные отсутствуют
114	776693.51	1324081.27	данные отсутствуют	данные отсутствуют
115	776701.89	1324098.03	данные отсутствуют	данные отсутствуют
115	776701.89	1324098.03	данные отсутствуют	данные отсутствуют
116	776705.59	1324125.73	данные отсутствуют	данные отсутствуют
117	776696.36	1324142.34	данные отсутствуют	данные отсутствуют
118	776697.05	1324148.18	данные отсутствуют	данные отсутствуют
119	776695.05	1324150.53	данные отсутствуют	данные отсутствуют
120	776438.36	1324449.6	данные отсутствуют	данные отсутствуют
121	776307.1	1324604.09	данные отсутствуют	данные отсутствуют
122	776247.38	1324673.12	данные отсутствуют	данные отсутствуют
123	776206.8	1324649.71	данные отсутствуют	данные отсутствуют
124	776272.11	1324574.23	данные отсутствуют	данные отсутствуют
125	776403.34	1324419.77	данные отсутствуют	данные отсутствуют
126	776660.03	1324120.71	данные отсутствуют	данные отсутствуют
127	776677.64	1324133.07	данные отсутствуют	данные отсутствуют
128	776676.17	1324134.78	данные отсутствуют	данные отсутствуют
Государственный регистратор				ФГИС ЕГРН
полное наименование должности			подпись	инициалы, фамилия

М.П.

Раздел 4.2

Выписка из Единого государственного реестра недвижимости об объекте недвижимости
Сведения о частях земельного участка

Земельный участок			
(вид объекта недвижимости)			
Лист № ____ Раздела 4.2	Всего листов раздела 4.2 : ____	Всего разделов: ____	Всего листов выписки: ____
15.09.2021 № 99/2021/417445397			
Кадастровый номер:		02:17:000000:246	

Номер точки	Координаты, м		Описание закрепления на местности	Средняя квадратическая погрешность определения координат характерных точек границы части земельного участка, м
	X	Y		
1	2	3	4	5
129	776677.88	1324136.24	данные отсутствуют	данные отсутствуют
130	776679.34	1324134.53	данные отсутствуют	данные отсутствуют
131	776551.38	1324281.48	данные отсутствуют	данные отсутствуют
132	776549.91	1324283.19	данные отсутствуют	данные отсутствуют
133	776551.62	1324284.65	данные отсутствуют	данные отсутствуют
134	776553.08	1324282.94	данные отсутствуют	данные отсутствуют
135	776421.77	1324432.1	данные отсутствуют	данные отсутствуют
136	776420.3	1324433.81	данные отсутствуют	данные отсутствуют
137	776422.01	1324435.27	данные отсутствуют	данные отсутствуют
138	776423.47	1324433.56	данные отсутствуют	данные отсутствуют
139	776290.02	1324585.54	данные отсутствуют	данные отсутствуют
140	776288.55	1324587.26	данные отсутствуют	данные отсутствуют
141	776290.26	1324588.72	данные отсутствуют	данные отсутствуют
142	776291.72	1324587	данные отсутствуют	данные отсутствуют
143	778183.26	1322339.56	данные отсутствуют	данные отсутствуют
144	778184.82	1322339.9	данные отсутствуют	данные отсутствуют
144	778184.82	1322339.9	данные отсутствуют	данные отсутствуют
Государственный регистратор				ФГИС ЕГРН
полное наименование должности			подпись	инициалы, фамилия

М.П.

Земельный участок			
(вид объекта недвижимости)			
Лист № ____ Раздела 4.2	Всего листов раздела 4.2 : ____	Всего разделов: ____	Всего листов выписки: ____
15.09.2021 № 99/2021/417445397			
Кадастровый номер:		02:17:000000:246	

Номер точки	Координаты, м		Описание закрепления на местности	Средняя квадратическая погрешность определения координат характерных точек границы части земельного участка, м
	X	Y		
1	2	3	4	5
145	778207.06	1322351.79	данные отсутствуют	данные отсутствуют
146	778223.92	1322362.72	данные отсутствуют	данные отсутствуют
147	778198.04	1322393.32	данные отсутствуют	данные отсутствуют
148	778065.21	1322547.64	данные отсутствуют	данные отсутствуют
149	777832.48	1322821.22	данные отсутствуют	данные отсутствуют
150	777714.39	1322943.9	данные отсутствуют	данные отсутствуют
151	777728.54	1322949.65	данные отсутствуют	данные отсутствуют
152	777874.41	1323040.93	данные отсутствуют	данные отсутствуют
153	778007.19	1323127.31	данные отсутствуют	данные отсутствуют
154	778279.84	1323300.36	данные отсутствуют	данные отсутствуют
155	778422.19	1323392.24	данные отсутствуют	данные отсутствуют
156	778424.3	1323409.44	данные отсутствуют	данные отсутствуют
157	778415.93	1323442.94	данные отсутствуют	данные отсутствуют
158	778255.18	1323339.19	данные отсутствуют	данные отсутствуют
159	777982.36	1323166.03	данные отсутствуют	данные отсутствуют
160	777849.79	1323079.78	данные отсутствуют	данные отсутствуют
161	777709.35	1322991.51	данные отсутствуют	данные отсутствуют

Государственный регистратор		ФГИС ЕГРН
полное наименование должности	подпись	инициалы, фамилия

М.П.

Земельный участок			
(вид объекта недвижимости)			
Лист № ____ Раздела 4.2	Всего листов раздела 4.2 : ____	Всего разделов: ____	Всего листов выписки: ____
15.09.2021 № 99/2021/417445397			
Кадастровый номер:		02:17:000000:246	

Номер точки	Координаты, м		Описание закрепления на местности	Средняя квадратическая погрешность определения координат характерных точек границы части земельного участка, м
	X	Y		
1	2	3	4	5
162	777690.86	1322983.99	данные отсутствуют	данные отсутствуют
163	777765.23	1322838.71	данные отсутствуют	данные отсутствуют
163	777765.23	1322838.71	данные отсутствуют	данные отсутствуют
164	777778.48	1322811.07	данные отсутствуют	данные отсутствуют
165	777797.85	1322790.92	данные отсутствуют	данные отсутствуют
166	778030.26	1322517.73	данные отсутствуют	данные отсутствуют
167	778162.98	1322363.54	данные отсутствуют	данные отсутствуют
168	778181.29	1322376.65	данные отсутствуют	данные отсутствуют
169	778179.83	1322378.36	данные отсутствуют	данные отсутствуют
170	778181.54	1322379.82	данные отсутствуют	данные отсутствуют
171	778183	1322378.11	данные отсутствуют	данные отсутствуют
172	778047.81	1322530.95	данные отсутствуют	данные отсутствуют
173	778046.35	1322532.66	данные отсутствуют	данные отсутствуют
174	778048.06	1322534.12	данные отсутствуют	данные отсутствуют
175	778049.52	1322532.41	данные отсутствуют	данные отсутствуют
176	777929.41	1322669.95	данные отсутствуют	данные отсутствуют
177	777927.95	1322671.66	данные отсутствуют	данные отсутствуют

Государственный регистратор		ФГИС ЕГРН
полное наименование должности	подпись	инициалы, фамилия

М.П.

Земельный участок			
(вид объекта недвижимости)			
Лист № ____ Раздела 4.2	Всего листов раздела 4.2 : ____	Всего разделов: ____	Всего листов выписки: ____
15.09.2021 № 99/2021/417445397			
Кадастровый номер:		02:17:000000:246	

Номер точки	Координаты, м		Описание закрепления на местности	Средняя квадратическая погрешность определения координат характерных точек границы части земельного участка, м
	X	Y		
1	2	3	4	5
178	777929.66	1322673.12	данные отсутствуют	данные отсутствуют
179	777931.12	1322671.41	данные отсутствуют	данные отсутствуют
180	777814.85	1322804.97	данные отсутствуют	данные отсутствуют
181	777813.39	1322806.68	данные отсутствуют	данные отсутствуют
182	777815.1	1322808.14	данные отсутствуют	данные отсутствуют
183	777816.56	1322806.43	данные отсутствуют	данные отсутствуют
184	777861.33	1323058.83	данные отсутствуют	данные отсутствуют
185	777859.87	1323060.54	данные отсутствуют	данные отсутствуют
186	777861.58	1323062	данные отсутствуют	данные отсутствуют
187	777863.04	1323060.29	данные отсутствуют	данные отсутствуют
188	777994.64	1323144.83	данные отсутствуют	данные отсутствуют
189	777993.18	1323146.54	данные отсутствуют	данные отсутствуют
190	777994.89	1323148	данные отсутствуют	данные отсутствуют
191	777996.35	1323146.29	данные отсутствуют	данные отсутствуют
192	778135.88	1323234.66	данные отсутствуют	данные отсутствуют
193	778134.42	1323236.36	данные отсутствуют	данные отсутствуют
194	778136.13	1323237.82	данные отсутствуют	данные отсутствуют
Государственный регистратор				ФГИС ЕГРН
полное наименование должности			подпись	инициалы, фамилия

М.П.

Раздел 4.2

Выписка из Единого государственного реестра недвижимости об объекте недвижимости
Сведения о частях земельного участка

Земельный участок			
(вид объекта недвижимости)			
Лист № ____ Раздела 4.2	Всего листов раздела 4.2 : ____	Всего разделов: ____	Всего листов выписки: ____
15.09.2021 № 99/2021/417445397			
Кадастровый номер:		02:17:000000:246	

Номер точки	Координаты, м		Описание закрепления на местности	Средняя квадратическая погрешность определения координат характерных точек границы части земельного участка, м
	X	Y		
1	2	3	4	5
195	778137.59	1323236.12	данные отсутствуют	данные отсутствуют
196	778266.86	1323318.56	данные отсутствуют	данные отсутствуют
197	778265.4	1323320.27	данные отсутствуют	данные отсутствуют
198	778267.11	1323321.73	данные отсутствуют	данные отсутствуют
199	778268.57	1323320.02	данные отсутствуют	данные отсутствуют
200	778381.79	1323392.07	данные отсутствуют	данные отсутствуют
201	778380.33	1323393.78	данные отсутствуют	данные отсутствуют
202	778382.04	1323395.24	данные отсутствуют	данные отсутствуют
203	778383.5	1323393.53	данные отсутствуют	данные отсутствуют
204	778100.84	1322316.35	данные отсутствуют	данные отсутствуют
205	778106.81	1322319.18	данные отсутствуют	данные отсутствуют
206	778155.57	1322333.5	данные отсутствуют	данные отсутствуют
207	778188.34	1322341.78	данные отсутствуют	данные отсутствуют
208	778027.47	1322540.42	данные отсутствуют	данные отсутствуют
209	777806.29	1322796.91	данные отсутствуют	данные отсутствуют
210	777754.08	1322860.48	данные отсутствуют	данные отсутствуют
211	777804.24	1322757.36	данные отсутствуют	данные отсутствуют
Государственный регистратор				ФГИС ЕГРН
полное наименование должности			подпись	инициалы, фамилия

М.П.

Земельный участок			
(вид объекта недвижимости)			
Лист № ____ Раздела 4.2	Всего листов раздела 4.2 : ____	Всего разделов: ____	Всего листов выписки: ____
15.09.2021 № 99/2021/417445397			
Кадастровый номер:		02:17:000000:246	

Номер точки	Координаты, м		Описание закрепления на местности	Средняя квадратическая погрешность определения координат характерных точек границы части земельного участка, м
	X	Y		
1	2	3	4	5
212	777840.5	1322686.33	данные отсутствуют	данные отсутствуют
213	777902.96	1322586.41	данные отсутствуют	данные отсутствуют
214	777947.75	1322526.39	данные отсутствуют	данные отсутствуют
215	777984.48	1322476.35	данные отсутствуют	данные отсутствуют
216	778010.72	1322427.64	данные отсутствуют	данные отсутствуют
217	778003.37	1322497.69	данные отсутствуют	данные отсутствуют
218	777989.71	1322502.13	данные отсутствуют	данные отсутствуют
219	777992.13	1322515.06	данные отсутствуют	данные отсутствуют
220	777994.34	1322516.71	данные отсутствуют	данные отсутствуют
221	778007.79	1322513.64	данные отсутствуют	данные отсутствуют
222	778005.66	1322499.41	данные отсутствуют	данные отсутствуют
223	777837.66	1322631.91	данные отсутствуют	данные отсутствуют
224	777662.34	1322972.21	данные отсутствуют	данные отсутствуют
225	777564.74	1323091.05	данные отсутствуют	данные отсутствуют
226	777326.23	1323367.92	данные отсутствуют	данные отсутствуют
227	777075.19	1323660.38	данные отсутствуют	данные отсутствуют
228	776837.81	1323941.09	данные отсутствуют	данные отсутствуют

Государственный регистратор		ФГИС ЕГРН
полное наименование должности	подпись	инициалы, фамилия

М.П.

Земельный участок			
(вид объекта недвижимости)			
Лист № ____ Раздела 4.2	Всего листов раздела 4.2 : ____	Всего разделов: ____	Всего листов выписки: ____
15.09.2021 № 99/2021/417445397			
Кадастровый номер:		02:17:000000:246	

Номер точки	Координаты, м		Описание закрепления на местности	Средняя квадратическая погрешность определения координат характерных точек границы части земельного участка, м
	X	Y		
1	2	3	4	5
229	776747.68	1324045.6	данные отсутствуют	данные отсутствуют
230	776739.71	1324011.32	данные отсутствуют	данные отсутствуют
231	776720.21	1323977.2	данные отсутствуют	данные отсутствуют
232	776711.07	1323959.43	данные отсутствуют	данные отсутствуют
233	776773.94	1323886.54	данные отсутствуют	данные отсутствуют
234	777011.25	1323605.9	данные отсутствуют	данные отсутствуют
235	777262.54	1323313.15	данные отсутствуют	данные отсутствуют
236	777500.45	1323036.97	данные отсутствуют	данные отсутствуют
237	777742.02	1322742.82	данные отсутствуют	данные отсутствуют
238	776807.23	1323898.33	данные отсутствуют	данные отсутствуют
239	776793.17	1323901.27	данные отсутствуют	данные отсутствуют
240	776794.18	1323914.39	данные отсутствуют	данные отсутствуют
241	776796.2	1323916.27	данные отсутствуют	данные отсутствуют
242	776809.91	1323914.67	данные отсутствуют	данные отсутствуют
243	776809.32	1323900.29	данные отсутствуют	данные отсутствуют
244	777048.58	1323615.98	данные отсутствуют	данные отсутствуют
245	777034.52	1323618.93	данные отсутствуют	данные отсутствуют

Государственный регистратор		ФГИС ЕГРН
полное наименование должности	подпись	инициалы, фамилия

М.П.

Земельный участок			
(вид объекта недвижимости)			
Лист № ____ Раздела 4.2	Всего листов раздела 4.2 : ____	Всего разделов: ____	Всего листов выписки: ____
15.09.2021 № 99/2021/417445397			
Кадастровый номер:		02:17:000000:246	

Номер точки	Координаты, м		Описание закрепления на местности	Средняя квадратическая погрешность определения координат характерных точек границы части земельного участка, м
	X	Y		
1	2	3	4	5
246	777035.54	1323632.05	данные отсутствуют	данные отсутствуют
247	777037.55	1323633.93	данные отсутствуют	данные отсутствуют
248	777051.26	1323632.32	данные отсутствуют	данные отсутствуют
249	777050.68	1323617.95	данные отсутствуют	данные отсутствуют
250	777297.88	1323320.71	данные отсутствуют	данные отсутствуют
251	777284.25	1323325.25	данные отсутствуют	данные отсутствуют
252	777286.77	1323338.16	данные отсутствуют	данные отсутствуют
253	777288.98	1323339.8	данные отсутствуют	данные отсутствуют
254	777302.42	1323336.63	данные отсутствуют	данные отсутствуют
255	777300.19	1323322.42	данные отсутствуют	данные отсутствуют
256	777519.29	1323047.22	данные отсутствуют	данные отсутствуют
257	777519.46	1323060.38	данные отсутствуют	данные отсутствуют
258	777521.35	1323062.39	данные отсутствуют	данные отсутствуют
259	777535.13	1323061.67	данные отсутствуют	данные отсутствуют
260	777535.47	1323047.29	данные отсутствуют	данные отсутствуют
261	777533.51	1323045.19	данные отсутствуют	данные отсутствуют
262	778542.25	1321788.67	данные отсутствуют	данные отсутствуют
Государственный регистратор				ФГИС ЕГРН
полное наименование должности			подпись	инициалы, фамилия

М.П.

Раздел 4.2

Выписка из Единого государственного реестра недвижимости об объекте недвижимости
Сведения о частях земельного участка

Земельный участок			
(вид объекта недвижимости)			
Лист № ____ Раздела 4.2	Всего листов раздела 4.2 : ____	Всего разделов: ____	Всего листов выписки: ____
15.09.2021 № 99/2021/417445397			
Кадастровый номер:		02:17:000000:246	

Номер точки	Координаты, м		Описание закрепления на местности	Средняя квадратическая погрешность определения координат характерных точек границы части земельного участка, м
	X	Y		
1	2	3	4	5
263	778542.57	1321788.88	данные отсутствуют	данные отсутствуют
263	778542.57	1321788.88	данные отсутствуют	данные отсутствуют
264	778610.71	1321837.86	данные отсутствуют	данные отсутствуют
265	778565.82	1321890.34	данные отсутствуют	данные отсутствуют
266	778313.77	1322186.9	данные отсутствуют	данные отсутствуют
267	778283.13	1322224.73	данные отсутствуют	данные отсутствуют
268	778267.81	1322218.52	данные отсутствуют	данные отсутствуют
269	778207.02	1322185.25	данные отсутствуют	данные отсутствуют
270	778249.12	1322133.26	данные отсутствуют	данные отсутствуют
271	778501.9	1321835.84	данные отсутствуют	данные отсутствуют
272	778280.5	1322159.41	данные отсутствуют	данные отсутствуют
273	778280.6	1322172.57	данные отсутствуют	данные отсутствуют
274	778282.48	1322174.59	данные отсутствуют	данные отсутствуют
275	778296.27	1322173.95	данные отсутствуют	данные отсутствуют
276	778296.69	1322159.56	данные отсутствуют	данные отсутствуют
277	778294.73	1322157.46	данные отсутствуют	данные отсутствуют
278	778550.62	1321857.55	данные отсутствуют	данные отсутствуют
Государственный регистратор				ФГИС ЕГРН
полное наименование должности			подпись	инициалы, фамилия

М.П.

Земельный участок			
(вид объекта недвижимости)			
Лист № ____ Раздела 4.2	Всего листов раздела 4.2 : ____	Всего разделов: ____	Всего листов выписки: ____
15.09.2021 № 99/2021/417445397			
Кадастровый номер:		02:17:000000:246	

Номер точки	Координаты, м		Описание закрепления на местности	Средняя квадратическая погрешность определения координат характерных точек границы части земельного участка, м
	X	Y		
1	2	3	4	5
279	778536.77	1321861.36	данные отсутствуют	данные отсутствуют
280	778538.6	1321874.39	данные отсутствуют	данные отсутствуют
281	778540.73	1321876.14	данные отсутствуют	данные отсутствуют
282	778554.31	1321873.69	данные отсутствуют	данные отсутствуют
283	778552.84	1321859.38	данные отсутствуют	данные отсутствуют
284	776668.6	1324008.68	данные отсутствуют	данные отсутствуют
285	776674.2	1324020.5	данные отсутствуют	данные отсутствуют
286	776679.75	1324055.57	данные отсутствуют	данные отсутствуют
287	776690.82	1324075.88	данные отсутствуют	данные отсутствуют
288	776701.97	1324098.61	данные отсутствуют	данные отсутствуют
289	776558.17	1324265.35	данные отсутствуют	данные отсутствуют
290	776295.75	1324565.21	данные отсутствуют	данные отсутствуют
291	776219.24	1324656.89	данные отсутствуют	данные отсутствуют
292	776145.39	1324614.28	данные отсутствуют	данные отсутствуют
293	776231.89	1324510.63	данные отсутствуют	данные отсутствуют
294	776324.1	1324405.27	данные отсутствуют	данные отсутствуют
295	776332.83	1324398.79	данные отсутствуют	данные отсутствуют

Государственный регистратор		ФГИС ЕГРН
полное наименование должности	подпись	инициалы, фамилия

М.П.

Земельный участок			
(вид объекта недвижимости)			
Лист № ____ Раздела 4.2	Всего листов раздела 4.2 : ____	Всего разделов: ____	Всего листов выписки: ____
15.09.2021 № 99/2021/417445397			
Кадастровый номер:		02:17:000000:246	

Номер точки	Координаты, м		Описание закрепления на местности	Средняя квадратическая погрешность определения координат характерных точек границы части земельного участка, м
	X	Y		
1	2	3	4	5
296	776335.6	1324392.12	данные отсутствуют	данные отсутствуют
297	776493.01	1324212.24	данные отсутствуют	данные отсутствуют
298	776499.21	1324212.91	данные отсутствуют	данные отсутствуют
299	776521.75	1324219.01	данные отсутствуют	данные отсутствуют
300	776538.82	1324213.83	данные отсутствуют	данные отсутствуют
301	776544.91	1324209.87	данные отсутствуют	данные отсутствуют
302	776549.18	1324200.11	данные отсутствуют	данные отсутствуют
303	776550.09	1324183.05	данные отсутствуют	данные отсутствуют
304	776546.44	1324171.47	данные отсутствуют	данные отсутствуют
305	776540.23	1324157.52	данные отсутствуют	данные отсутствуют
306	776253.61	1324532.53	данные отсутствуют	данные отсутствуют
307	776253.28	1324545.68	данные отсутствуют	данные отсутствуют
308	776255.09	1324547.76	данные отсутствуют	данные отсутствуют
309	776268.9	1324547.56	данные отсутствуют	данные отсутствуют
310	776269.78	1324533.19	данные отсутствуют	данные отсутствуют
311	776267.89	1324531.03	данные отсутствуют	данные отсутствуют
312	776528.09	1324224.14	данные отсутствуют	данные отсутствуют

Государственный регистратор		ФГИС ЕГРН
полное наименование должности	подпись	инициалы, фамилия

М.П.

Земельный участок			
(вид объекта недвижимости)			
Лист № ____ Раздела 4.2	Всего листов раздела 4.2 : ____	Всего разделов: ____	Всего листов выписки: ____
15.09.2021 № 99/2021/417445397			
Кадастровый номер:		02:17:000000:246	

Номер точки	Координаты, м		Описание закрепления на местности	Средняя квадратическая погрешность определения координат характерных точек границы части земельного участка, м
	X	Y		
1	2	3	4	5
313	776514.03	1324227.09	данные отсутствуют	данные отсутствуют
314	776515.05	1324240.2	данные отсутствуют	данные отсутствуют
315	776517.06	1324242.09	данные отсутствуют	данные отсутствуют
316	776530.77	1324240.48	данные отсутствуют	данные отсутствуют
317	776530.18	1324226.1	данные отсутствуют	данные отсутствуют
318	778642.26	1324644.79	данные отсутствуют	данные отсутствуют
319	778697.22	1324617.31	данные отсутствуют	данные отсутствуют
320	777301.4	1319626.2	данные отсутствуют	данные отсутствуют
321	777303.21	1319627.87	данные отсутствуют	данные отсутствуют
322	777299.31	1319629.7	данные отсутствуют	данные отсутствуют
323	777299.12	1319629.52	данные отсутствуют	данные отсутствуют
324	776933.06	1319449.47	данные отсутствуют	данные отсутствуют
325	776935.66	1319446.29	данные отсутствуют	данные отсутствуют
326	778159.15	1321530.56	данные отсутствуют	данные отсутствуют
327	778406.92	1321701.15	данные отсутствуют	данные отсутствуют
328	778906.5	1322050.45	данные отсутствуют	данные отсутствуют
329	779155.88	1322216.17	данные отсутствуют	данные отсутствуют
Государственный регистратор				ФГИС ЕГРН
полное наименование должности			подпись	инициалы, фамилия

М.П.

Раздел 4.2

Выписка из Единого государственного реестра недвижимости об объекте недвижимости
Сведения о частях земельного участка

Земельный участок			
(вид объекта недвижимости)			
Лист № ____ Раздела 4.2	Всего листов раздела 4.2 : ____	Всего разделов: ____	Всего листов выписки: ____
15.09.2021 № 99/2021/417445397			
Кадастровый номер:		02:17:000000:246	

Номер точки	Координаты, м		Описание закрепления на местности	Средняя квадратическая погрешность определения координат характерных точек границы части земельного участка, м
	X	Y		
1	2	3	4	5
330	779319.97	1322320.15	данные отсутствуют	данные отсутствуют
331	779317.7	1322323.18	данные отсутствуют	данные отсутствуют
332	779290.47	1322309.86	данные отсутствуют	данные отсутствуют
333	779206.57	1322263.08	данные отсутствуют	данные отсутствуют
334	779127.98	1322214.97	данные отсутствуют	данные отсутствуют
335	778939.28	1322084.84	данные отсутствуют	данные отсутствуют
336	778895.48	1322053.32	данные отсутствуют	данные отсутствуют
337	778676.64	1321897.17	данные отсутствуют	данные отсутствуют
338	778624.36	1321859.36	данные отсутствуют	данные отсутствуют
339	778537.22	1321800.94	данные отсутствуют	данные отсутствуют
340	778437.49	1321731.91	данные отсутствуют	данные отсутствуют
341	778325.79	1321651.62	данные отсутствуют	данные отсутствуют
342	778217.69	1321575.07	данные отсутствуют	данные отсутствуют
343	778174.64	1321544.42	данные отсутствуют	данные отсутствуют
344	778176.19	1321542.32	данные отсутствуют	данные отсутствуют
345	776920.38	1319464.95	данные отсутствуют	данные отсутствуют
346	776964.37	1319489.21	данные отсутствуют	данные отсутствуют
Государственный регистратор				ФГИС ЕГРН
полное наименование должности			подпись	инициалы, фамилия

М.П.

Земельный участок			
(вид объекта недвижимости)			
Лист № ____ Раздела 4.2	Всего листов раздела 4.2 : ____	Всего разделов: ____	Всего листов выписки: ____
15.09.2021 № 99/2021/417445397			
Кадастровый номер:		02:17:000000:246	

Номер точки	Координаты, м		Описание закрепления на местности	Средняя квадратическая погрешность определения координат характерных точек границы части земельного участка, м
	X	Y		
1	2	3	4	5
347	777008.83	1319515.11	данные отсутствуют	данные отсутствуют
348	777052.59	1319544.08	данные отсутствуют	данные отсутствуют
349	777075.22	1319560.67	данные отсутствуют	данные отсутствуют
350	777096.89	1319577.13	данные отсутствуют	данные отсутствуют
351	777114.08	1319592.87	данные отсутствуют	данные отсутствуют
352	777138.49	1319623.65	данные отсутствуют	данные отсутствуют
353	777159.43	1319665.36	данные отсутствуют	данные отсутствуют
354	777169.25	1319690.9	данные отсутствуют	данные отсутствуют
355	777140.07	1319704.63	данные отсутствуют	данные отсутствуют
356	777134.2	1319689.33	данные отсутствуют	данные отсутствуют
357	777123.19	1319665.66	данные отсутствуют	данные отсутствуют
358	777104.83	1319636.16	данные отсутствуют	данные отсутствуют
359	777081.15	1319616.28	данные отсутствуют	данные отсутствуют
360	776895.91	1319488.52	данные отсутствуют	данные отсутствуют
361	776916.42	1319469.78	данные отсутствуют	данные отсутствуют
362	778927.86	1324191.61	данные отсутствуют	данные отсутствуют
363	778558.35	1324480.24	данные отсутствуют	данные отсутствуют

Государственный регистратор		ФГИС ЕГРН
полное наименование должности	подпись	инициалы, фамилия

М.П.

Земельный участок			
(вид объекта недвижимости)			
Лист № ____ Раздела 4.2	Всего листов раздела 4.2 : ____	Всего разделов: ____	Всего листов выписки: ____
15.09.2021 № 99/2021/417445397			
Кадастровый номер:		02:17:000000:246	

Номер точки	Координаты, м		Описание закрепления на местности	Средняя квадратическая погрешность определения координат характерных точек границы части земельного участка, м
	X	Y		
1	2	3	4	5
364	777008.78	1325122.44	данные отсутствуют	данные отсутствуют
365	777004.72	1325119.79	данные отсутствуют	данные отсутствуют
366	778556.32	1324476.75	данные отсутствуют	данные отсутствуют
367	778924.79	1324188.92	данные отсутствуют	данные отсутствуют
368	778929.19	1324192.78	данные отсутствуют	данные отсутствуют
369	778574.61	1324485.22	данные отсутствуют	данные отсутствуют
370	778617.09	1324530.23	данные отсутствуют	данные отсутствуют
371	778660.09	1324575.49	данные отсутствуют	данные отсутствуют
372	778700.28	1324615.04	данные отсутствуют	данные отсутствуют
373	778697.04	1324617.45	данные отсутствуют	данные отсутствуют
374	778657.23	1324578.29	данные отсутствуют	данные отсутствуют
375	778614.19	1324532.99	данные отсутствуют	данные отсутствуют
376	778568.76	1324484.86	данные отсутствуют	данные отсутствуют
377	778926.15	1324190.11	данные отсутствуют	данные отсутствуют
378	779061.73	1324309.15	данные отсутствуют	данные отсутствуют
379	778858.25	1324499.96	данные отсутствуют	данные отсутствуют
380	777667.42	1325057.3	данные отсутствуют	данные отсутствуют

Государственный регистратор		ФГИС ЕГРН
полное наименование должности	подпись	инициалы, фамилия

М.П.

Земельный участок			
(вид объекта недвижимости)			
Лист № ____ Раздела 4.2	Всего листов раздела 4.2 : ____	Всего разделов: ____	Всего листов выписки: ____
15.09.2021 № 99/2021/417445397			
Кадастровый номер:		02:17:000000:246	

Номер точки	Координаты, м		Описание закрепления на местности	Средняя квадратическая погрешность определения координат характерных точек границы части земельного участка, м
	X	Y		
1	2	3	4	5
381	777224.26	1325274.27	данные отсутствуют	данные отсутствуют
382	777138.43	1325206.81	данные отсутствуют	данные отсутствуют
383	776950.56	1325084.55	данные отсутствуют	данные отсутствуют
384	776831.52	1325023.46	данные отсутствуют	данные отсутствуют
385	777500.2	1324766.79	данные отсутствуют	данные отсутствуют
386	777921.55	1324576.88	данные отсутствуют	данные отсутствуют
387	778458.21	1324326.74	данные отсутствуют	данные отсутствуют
388	778759.72	1324043.99	данные отсутствуют	данные отсутствуют
389	778808.29	1324534.9	данные отсутствуют	данные отсутствуют
390	778538.06	1324688.88	данные отсутствуют	данные отсутствуют
391	778530.45	1324680.51	данные отсутствуют	данные отсутствуют
392	778567.46	1324646.89	данные отсутствуют	данные отсутствуют
393	778544.76	1324621.9	данные отсутствуют	данные отсутствуют
394	778522.29	1324592.91	данные отсутствуют	данные отсутствуют
395	778478.32	1324538.03	данные отсутствуют	данные отсутствуют
396	778571.69	1324494.51	данные отсутствуют	данные отсутствуют
397	778644.87	1324425.88	данные отсутствуют	данные отсутствуют
Государственный регистратор				ФГИС ЕГРН
полное наименование должности			подпись	инициалы, фамилия

М.П.

Земельный участок			
(вид объекта недвижимости)			
Лист № ____ Раздела 4.2	Всего листов раздела 4.2 : ____	Всего разделов: ____	Всего листов выписки: ____
15.09.2021 № 99/2021/417445397			
Кадастровый номер:		02:17:000000:246	

Номер точки	Координаты, м		Описание закрепления на местности	Средняя квадратическая погрешность определения координат характерных точек границы части земельного участка, м
	X	Y		
1	2	3	4	5
398	778676.13	1324464.84	данные отсутствуют	данные отсутствуют
399	778698.06	1324493.21	данные отсутствуют	данные отсутствуют
400	778715.51	1324512.42	данные отсутствуют	данные отсутствуют
401	778752.52	1324478.8	данные отсутствуют	данные отсутствуют
402	778762.39	1324489.67	данные отсутствуют	данные отсутствуют
403	777813.79	1319786.16	данные отсутствуют	данные отсутствуют
404	777778.71	1319788.18	данные отсутствуют	данные отсутствуют
405	777692.35	1319787.51	данные отсутствуют	данные отсутствуют
406	777642.15	1319789.96	данные отсутствуют	данные отсутствуют
407	777639.92	1319764.53	данные отсутствуют	данные отсутствуют
408	777641.7	1319756.22	данные отсутствуют	данные отсутствуют
409	777652.09	1319754.94	данные отсутствуют	данные отсутствуют
410	777668.6	1319754.94	данные отсутствуют	данные отсутствуют
411	777684.89	1319757.66	данные отсутствуют	данные отсутствуют
412	777708.96	1319764.89	данные отсутствуют	данные отсутствуют
413	777724.21	1319770.96	данные отсутствуют	данные отсутствуют
414	777744.02	1319781.22	данные отсутствуют	данные отсутствуют
Государственный регистратор				ФГИС ЕГРН
полное наименование должности			подпись	инициалы, фамилия

М.П.

Земельный участок			
(вид объекта недвижимости)			
Лист № ____ Раздела 4.2	Всего листов раздела 4.2 : ____	Всего разделов: ____	Всего листов выписки: ____
15.09.2021 № 99/2021/417445397			
Кадастровый номер:		02:17:000000:246	

Номер точки	Координаты, м		Описание закрепления на местности	Средняя квадратическая погрешность определения координат характерных точек границы части земельного участка, м
	X	Y		
1	2	3	4	5
415	777760.49	1319779.83	данные отсутствуют	данные отсутствуют
416	777784.92	1319780.21	данные отсутствуют	данные отсутствуют
417	777801.3	1319782.36	данные отсутствуют	данные отсутствуют
418	779047.76	1319411.45	данные отсутствуют	данные отсутствуют
419	779050.92	1319417.63	данные отсутствуют	данные отсутствуют
420	779033.85	1319444.44	данные отсутствуют	данные отсутствуют
421	779018.01	1319477.35	данные отсутствуют	данные отсутствуют
422	778954.86	1319492.34	данные отсутствуют	данные отсутствуют
423	778920.41	1319566.99	данные отсутствуют	данные отсутствуют
423	778920.41	1319566.99	данные отсутствуют	данные отсутствуют
424	778857.24	1319607.19	данные отсутствуют	данные отсутствуют
424	778857.24	1319607.19	данные отсутствуют	данные отсутствуют
425	778791.19	1319604.32	данные отсутствуют	данные отсутствуют
426	778759.61	1319664.62	данные отсутствуют	данные отсутствуют
427	778762.48	1319701.94	данные отсутствуют	данные отсутствуют
428	778721.53	1319726.3	данные отсутствуют	данные отсутствуют
429	778705.68	1319727.52	данные отсутствуют	данные отсутствуют

Государственный регистратор		ФГИС ЕГРН
полное наименование должности	подпись	инициалы, фамилия

М.П.

Земельный участок			
(вид объекта недвижимости)			
Лист № ____ Раздела 4.2	Всего листов раздела 4.2 : ____	Всего разделов: ____	Всего листов выписки: ____
15.09.2021 № 99/2021/417445397			
Кадастровый номер:		02:17:000000:246	

Номер точки	Координаты, м		Описание закрепления на местности	Средняя квадратическая погрешность определения координат характерных точек границы части земельного участка, м
	X	Y		
1	2	3	4	5
430	778702.1	1319725.75	данные отсутствуют	данные отсутствуют
431	778717.32	1319717.46	данные отсутствуют	данные отсутствуют
432	778716.54	1319696.79	данные отсутствуют	данные отсутствуют
433	778716.11	1319680.28	данные отсутствуют	данные отсутствуют
434	778717.76	1319657.56	данные отсутствуют	данные отсутствуют
435	778721.42	1319641.46	данные отсутствуют	данные отсутствуют
436	778727.69	1319622.9	данные отсутствуют	данные отсутствуют
437	778733.56	1319607.46	данные отсутствуют	данные отсутствуют
438	778744.35	1319589.5	данные отсутствуют	данные отсутствуют
439	778755.21	1319577.06	данные отсутствуют	данные отсутствуют
440	778769.92	1319564.82	данные отсутствуют	данные отсутствуют
441	778783.72	1319555.75	данные отсутствуют	данные отсутствуют
442	778798.83	1319549.07	данные отсутствуют	данные отсутствуют
443	778828.35	1319542.13	данные отсутствуют	данные отсутствуют
444	778852.21	1319538.49	данные отсутствуют	данные отсутствуют
445	778868.69	1319536.97	данные отсутствуют	данные отсутствуют
446	778882.54	1319520.18	данные отсутствуют	данные отсутствуют

Государственный регистратор		ФГИС ЕГРН
полное наименование должности	подпись	инициалы, фамилия

М.П.

Земельный участок			
(вид объекта недвижимости)			
Лист № ____ Раздела 4.2	Всего листов раздела 4.2 : ____	Всего разделов: ____	Всего листов выписки: ____
15.09.2021 № 99/2021/417445397			
Кадастровый номер:		02:17:000000:246	

Номер точки	Координаты, м		Описание закрепления на местности	Средняя квадратическая погрешность определения координат характерных точек границы части земельного участка, м
	X	Y		
1	2	3	4	5
447	778895.22	1319509.6	данные отсутствуют	данные отсутствуют
448	778909.47	1319501.25	данные отсутствуют	данные отсутствуют
449	778928.58	1319492.95	данные отсутствуют	данные отсутствуют
450	778944.24	1319487.72	данные отсутствуют	данные отсутствуют
451	778971.33	1319476.57	данные отсутствуют	данные отсутствуют
452	778983.85	1319456.96	данные отсутствуют	данные отсутствуют
453	778994.27	1319444.14	данные отсутствуют	данные отсутствуют
454	779006.66	1319433.22	данные отсутствуют	данные отсутствуют
455	779020.68	1319424.48	данные отсутствуют	данные отсутствуют
456	779039.13	1319416.89	данные отсутствуют	данные отсутствуют
457	778612.01	1319714.56	данные отсутствуют	данные отсутствуют
458	778597.81	1319715.94	данные отсутствуют	данные отсутствуют
459	778572.22	1319708.63	данные отсутствуют	данные отсутствуют
460	778533.85	1319699.33	данные отсутствуют	данные отсутствуют
461	778549.17	1319699.18	данные отсутствуют	данные отсутствуют
462	778565.44	1319702.06	данные отсутствуют	данные отсутствуют
463	778580.45	1319703.97	данные отсутствуют	данные отсутствуют
Государственный регистратор				ФГИС ЕГРН
полное наименование должности			подпись	инициалы, фамилия

М.П.

Раздел 4.2

Выписка из Единого государственного реестра недвижимости об объекте недвижимости
Сведения о частях земельного участка

Земельный участок			
(вид объекта недвижимости)			
Лист № ____ Раздела 4.2	Всего листов раздела 4.2 : ____	Всего разделов: ____	Всего листов выписки: ____
15.09.2021 № 99/2021/417445397			
Кадастровый номер:		02:17:000000:246	

Номер точки	Координаты, м		Описание закрепления на местности	Средняя квадратическая погрешность определения координат характерных точек границы части земельного участка, м
	X	Y		
1	2	3	4	5
464	778596.48	1319707.93	данные отсутствуют	данные отсутствуют
465	778610.66	1319713.96	данные отсутствуют	данные отсутствуют
466	778531.21	1319699.36	данные отсутствуют	данные отсутствуют
467	778508.46	1319703.56	данные отсутствуют	данные отсутствуют
468	778511.78	1319702.36	данные отсутствуют	данные отсутствуют
469	778528.02	1319699.39	данные отсутствуют	данные отсутствуют
470	778467.29	1319714.04	данные отсутствуют	данные отсутствуют
471	778432.28	1319724.92	данные отсутствуют	данные отсутствуют
472	778385.34	1319733.2	данные отсутствуют	данные отсутствуют
473	778406.41	1319722.71	данные отсутствуют	данные отсутствуют
474	778421.91	1319717.01	данные отсутствуют	данные отсутствуют
475	778438.14	1319713.94	данные отсутствуют	данные отсутствуют
476	778929.46	1319547.37	данные отсутствуют	данные отсутствуют
477	778898.01	1319581.25	данные отсутствуют	данные отсутствуют
478	778904.27	1319573.08	данные отсутствуют	данные отсутствуют
479	778912.26	1319562.05	данные отсутствуют	данные отсутствуют
480	778920.7	1319553.01	данные отсутствуют	данные отсутствуют
Государственный регистратор				ФГИС ЕГРН
полное наименование должности			подпись	инициалы, фамилия

М.П.

Земельный участок				
(вид объекта недвижимости)				
Лист № ____ Раздела 4.2		Всего листов раздела 4.2 : ____		Всего разделов: ____
15.09.2021 № 99/2021/417445397				
Кадастровый номер:			02:17:000000:246	
Номер точки	Координаты, м		Описание закрепления на местности	Средняя квадратическая погрешность определения координат характерных точек границы части земельного участка, м
	X	Y		
1	2	3	4	5
481	778892.12	1319584.99	данные отсутствуют	данные отсутствуют
482	778800.1	1319604.71	данные отсутствуют	данные отсутствуют
483	778800.73	1319604.19	данные отсутствуют	данные отсутствуют
484	778811.34	1319597.83	данные отсутствуют	данные отсутствуют
485	778821.47	1319594.6	данные отсутствуют	данные отсутствуют
486	778838.43	1319591.11	данные отсутствуют	данные отсутствуют
487	778859.41	1319587.97	данные отсутствуют	данные отсутствуют

Государственный регистратор		ФГИС ЕГРН	
полное наименование должности		инициалы, фамилия	
		подпись	

М.П.

Земельный участок				
(вид объекта недвижимости)				
Лист № ____ Раздела 4.2		Всего листов раздела 4.2 : ____		Всего разделов: ____
15.09.2021 № 99/2021/417445397				
Кадастровый номер:			02:17:000000:246	
Сведения о характерных точках границы части (частей) земельного участка				
Учетный номер части: 4				
Система координат: МСК-05				
Зона №				
Номер точки	Координаты, м		Описание закрепления на местности	Средняя квадратическая погрешность определения координат характерных точек границы части земельного участка, м
	X	Y		
1	2	3	4	5
1	778120.5	1321591.52	данные отсутствуют	данные отсутствуют
2	779092.28	1322297.91	данные отсутствуют	данные отсутствуют
3	779127.95	1322197.61	данные отсутствуют	данные отсутствуют
4	779146.37	1322209.85	данные отсутствуют	данные отсутствуют
5	779110.37	1322311.06	данные отсутствуют	данные отсутствуют
6	779244.72	1322408.72	данные отсутствуют	данные отсутствуют
7	779230.05	1322424.64	данные отсутствуют	данные отсутствуют
8	778107.83	1321608.88	данные отсутствуют	данные отсутствуют
9	778087.52	1321594	данные отсутствуют	данные отсутствуют
10	778097.94	1321586.7	данные отсутствуют	данные отсутствуют
11	778102.9	1321578.62	данные отсутствуют	данные отсутствуют
12	779083.94	1324328.64	данные отсутствуют	данные отсутствуют
13	778847.1	1324506.52	данные отсутствуют	данные отсутствуют
14	778844.34	1324508.15	данные отсутствуют	данные отсутствуют
14	778844.34	1324508.15	данные отсутствуют	данные отсутствуют
15	778798.74	1324541.99	данные отсутствуют	данные отсутствуют

Государственный регистратор		ФГИС ЕГРН	
полное наименование должности		инициалы, фамилия	
		подпись	

М.П.

Земельный участок			
(вид объекта недвижимости)			
Лист № ____ Раздела 4.2	Всего листов раздела 4.2 : ____	Всего разделов: ____	Всего листов выписки: ____
15.09.2021 № 99/2021/417445397			
Кадастровый номер:		02:17:000000:246	

Номер точки	Координаты, м		Описание закрепления на местности	Средняя квадратическая погрешность определения координат характерных точек границы части земельного участка, м
	X	Y		
1	2	3	4	5
16	778671.12	1324610.39	данные отсутствуют	данные отсутствуют
17	778501.41	1324704.39	данные отсутствуют	данные отсутствуют
18	778466.38	1324719.22	данные отсутствуют	данные отсутствуют
19	778669.2	1324606.87	данные отсутствуют	данные отсутствуют
20	778800.61	1324536.45	данные отсутствуют	данные отсутствуют
21	779080.87	1324325.94	данные отсутствуют	данные отсутствуют
22	777455.03	1325161.29	данные отсутствуют	данные отсутствуют
23	777374.36	1325200.78	данные отсутствуют	данные отсутствуют
24	777259.43	1325250.82	данные отсутствуют	данные отсутствуют
25	777218.33	1325269.61	данные отсутствуют	данные отсутствуют
26	777214.79	1325266.83	данные отсутствуют	данные отсутствуют
27	777257.79	1325247.16	данные отсутствуют	данные отсутствуют
28	778617.06	1324511.06	данные отсутствуют	данные отсутствуют
29	778640.58	1324541.48	данные отсутствуют	данные отсутствуют
30	778672.18	1324576.27	данные отсутствуют	данные отсутствуют
31	778706.69	1324610.28	данные отсутствуют	данные отсутствуют
32	778683.97	1324627.14	данные отсутствуют	данные отсутствуют
Государственный регистратор				ФГИС ЕГРН
полное наименование должности			подпись	инициалы, фамилия

М.П.

Раздел 4.2

Выписка из Единого государственного реестра недвижимости об объекте недвижимости
Сведения о частях земельного участка

Земельный участок			
(вид объекта недвижимости)			
Лист № ____ Раздела 4.2	Всего листов раздела 4.2 : ____	Всего разделов: ____	Всего листов выписки: ____
15.09.2021 № 99/2021/417445397			
Кадастровый номер:		02:17:000000:246	

Номер точки	Координаты, м		Описание закрепления на местности	Средняя квадратическая погрешность определения координат характерных точек границы части земельного участка, м
	X	Y		
1	2	3	4	5
32	778683.97	1324627.14	данные отсутствуют	данные отсутствуют
32	778683.97	1324627.14	данные отсутствуют	данные отсутствуют
32	778683.97	1324627.14	данные отсутствуют	данные отсутствуют
33	778662	1324636.44	данные отсутствуют	данные отсутствуют
34	778636.1	1324610.92	данные отсутствуют	данные отсутствуют
35	778602.24	1324573.63	данные отсутствуют	данные отсутствуют
36	778577.79	1324542.02	данные отсутствуют	данные отсутствуют
37	778564.48	1324525.45	данные отсутствуют	данные отсутствуют
38	778585.87	1324515.48	данные отсутствуют	данные отсутствуют
38	778585.87	1324515.48	данные отсутствуют	данные отсутствуют
39	778605.68	1324496.9	данные отсутствуют	данные отсутствуют
40	778929.61	1324193.14	данные отсутствуют	данные отсутствуют
41	778015.31	1324781.42	данные отсутствуют	данные отсутствуют
42	777586.81	1324974.55	данные отсутствуют	данные отсутствуют
43	777080.29	1325168.98	данные отсутствуют	данные отсутствуют
44	777028.53	1325135.29	данные отсутствуют	данные отсутствуют
45	777567.56	1324928.38	данные отсутствуют	данные отсутствуют
Государственный регистратор				ФГИС ЕГРН
полное наименование должности			подпись	инициалы, фамилия

М.П.

Земельный участок			
(вид объекта недвижимости)			
Лист № ____ Раздела 4.2	Всего листов раздела 4.2 : ____	Всего разделов: ____	Всего листов выписки: ____
15.09.2021 № 99/2021/417445397			
Кадастровый номер:		02:17:000000:246	

Номер точки	Координаты, м		Описание закрепления на местности	Средняя квадратическая погрешность определения координат характерных точек границы части земельного участка, м
	X	Y		
1	2	3	4	5
46	777994.47	1324735.97	данные отсутствуют	данные отсутствуют
47	778557.5	1324473.54	данные отсутствуют	данные отсутствуют
48	778891.85	1324160	данные отсутствуют	данные отсутствуют
49	777691.45	1322912.81	данные отсутствуют	данные отсутствуют
49	777691.45	1322912.81	данные отсутствуют	данные отсутствуют
50	777619.09	1323060.43	данные отсутствуют	данные отсутствуют
51	777610.07	1323078.83	данные отсутствуют	данные отсутствуют
52	777605.1	1323085.64	данные отсутствуют	данные отсутствуют
53	777348.41	1323385.43	данные отсутствуют	данные отсутствуют
54	777106.41	1323670.29	данные отсутствуют	данные отсутствуют
55	776848.87	1323969.36	данные отсутствуют	данные отсутствуют
56	776755.51	1324079.32	данные отсутствуют	данные отсутствуют
57	776742.55	1324023.52	данные отсутствуют	данные отсутствуют
58	776813.86	1323939.53	данные отсутствуют	данные отсутствуют
59	777071.39	1323640.46	данные отсутствуют	данные отсутствуют
60	777313.4	1323355.59	данные отсутствуют	данные отсутствуют
61	777568.4	1323057.89	данные отсутствуют	данные отсутствуют

Государственный регистратор		ФГИС ЕГРН
полное наименование должности	подпись	инициалы, фамилия

М.П.

Земельный участок			
(вид объекта недвижимости)			
Лист № ____ Раздела 4.2	Всего листов раздела 4.2 : ____	Всего разделов: ____	Всего листов выписки: ____
15.09.2021 № 99/2021/417445397			
Кадастровый номер:		02:17:000000:246	

Номер точки	Координаты, м		Описание закрепления на местности	Средняя квадратическая погрешность определения координат характерных точек границы части земельного участка, м
	X	Y		
1	2	3	4	5
62	777651.67	1322943.03	данные отсутствуют	данные отсутствуют
63	777704.14	1322888.44	данные отсутствуют	данные отсутствуют
64	777585.6	1323070.42	данные отсутствуют	данные отсутствуют
65	777584.13	1323072.13	данные отсутствуют	данные отсутствуют
66	777585.84	1323073.59	данные отсутствуют	данные отсутствуют
67	777587.3	1323071.88	данные отсутствуют	данные отсутствуют
68	777331.23	1323369.16	данные отсутствуют	данные отсутствуют
69	777329.76	1323370.87	данные отсутствуют	данные отсутствуют
70	777331.47	1323372.33	данные отсутствуют	данные отсутствуют
71	777332.93	1323370.62	данные отсутствуют	данные отсутствуют
72	777460.01	1323217.67	данные отсутствуют	данные отсутствуют
73	777458.54	1323219.38	данные отсутствуют	данные отсутствуют
74	777460.25	1323220.84	данные отсутствуют	данные отсутствуют
75	777461.71	1323219.13	данные отсутствуют	данные отсутствуют
76	777200.66	1323522.22	данные отсутствуют	данные отсутствуют
77	777199.19	1323523.93	данные отсутствуют	данные отсутствуют
78	777200.9	1323525.39	данные отсутствуют	данные отсутствуют

Государственный регистратор		ФГИС ЕГРН
полное наименование должности	подпись	инициалы, фамилия

М.П.

Земельный участок			
(вид объекта недвижимости)			
Лист № ____ Раздела 4.2	Всего листов раздела 4.2 : ____	Всего разделов: ____	Всего листов выписки: ____
15.09.2021 № 99/2021/417445397			
Кадастровый номер:		02:17:000000:246	

Номер точки	Координаты, м		Описание закрепления на местности	Средняя квадратическая погрешность определения координат характерных точек границы части земельного участка, м
	X	Y		
1	2	3	4	5
79	777202.36	1323523.68	данные отсутствуют	данные отсутствуют
80	777089.68	1323653.29	данные отсутствуют	данные отсутствуют
81	777088.21	1323655	данные отсутствуют	данные отсутствуют
82	777089.92	1323656.46	данные отсутствуют	данные отсутствуют
83	777091.38	1323654.75	данные отсутствуют	данные отсутствуют
84	776967.58	1323794.07	данные отсутствуют	данные отсутствуют
85	776966.11	1323795.78	данные отсутствуют	данные отсутствуют
86	776967.82	1323797.24	данные отсутствуют	данные отсутствуют
87	776969.28	1323795.53	данные отсутствуют	данные отсутствуют
88	776832.19	1323952.86	данные отсутствуют	данные отсутствуют
89	776830.72	1323954.57	данные отсутствуют	данные отсутствуют
90	776832.43	1323956.03	данные отсутствуют	данные отсутствуют
91	776833.89	1323954.32	данные отсутствуют	данные отсутствуют
92	778649.62	1321865.82	данные отсутствуют	данные отсутствуют
93	778348.57	1322215.67	данные отсутствуют	данные отсутствуют
94	778346.43	1322215.77	данные отсутствуют	данные отсутствуют
95	778329.37	1322219.73	данные отсутствуют	данные отсутствуют
Государственный регистратор				ФГИС ЕГРН
полное наименование должности			подпись	инициалы, фамилия

М.П.

Раздел 4.2

Выписка из Единого государственного реестра недвижимости об объекте недвижимости
Сведения о частях земельного участка

Земельный участок			
(вид объекта недвижимости)			
Лист № ____ Раздела 4.2	Всего листов раздела 4.2 : ____	Всего разделов: ____	Всего листов выписки: ____
15.09.2021 № 99/2021/417445397			
Кадастровый номер:		02:17:000000:246	

Номер точки	Координаты, м		Описание закрепления на местности	Средняя квадратическая погрешность определения координат характерных точек границы части земельного участка, м
	X	Y		
1	2	3	4	5
96	778315.35	1322222.78	данные отсутствуют	данные отсутствуют
97	778301.03	1322225.52	данные отсутствуют	данные отсутствуют
98	778290.36	1322227.66	данные отсутствуют	данные отсутствуют
99	778281.09	1322223.9	данные отсутствуют	данные отсутствуют
100	778297.75	1322204.21	данные отсутствуют	данные отсутствуют
101	778612.12	1321838.87	данные отсутствуют	данные отсутствуют
102	778546.19	1321949.66	данные отсутствуют	данные отсутствуют
103	778544.73	1321951.37	данные отсутствуют	данные отсутствуют
104	778546.44	1321952.83	данные отсутствуют	данные отсутствуют
105	778547.9	1321951.12	данные отсутствуют	данные отсутствуют
106	778427.16	1322087.7	данные отсутствуют	данные отсутствуют
107	778425.7	1322089.41	данные отсутствуют	данные отсутствуют
108	778427.41	1322090.87	данные отсутствуют	данные отсутствуют
109	778428.87	1322089.16	данные отсутствуют	данные отсутствуют
110	778315.18	1322217.19	данные отсутствуют	данные отсутствуют
111	778313.72	1322218.9	данные отсутствуют	данные отсутствуют
112	778315.43	1322220.36	данные отсутствуют	данные отсутствуют
Государственный регистратор				ФГИС ЕГРН
полное наименование должности			подпись	инициалы, фамилия

М.П.

Земельный участок			
(вид объекта недвижимости)			
Лист № ____ Раздела 4.2	Всего листов раздела 4.2 : ____	Всего разделов: ____	Всего листов выписки: ____
15.09.2021 № 99/2021/417445397			
Кадастровый номер:		02:17:000000:246	

Номер точки	Координаты, м		Описание закрепления на местности	Средняя квадратическая погрешность определения координат характерных точек границы части земельного участка, м
	X	Y		
1	2	3	4	5
113	778316.89	1322218.65	данные отсутствуют	данные отсутствуют
114	776693.51	1324081.27	данные отсутствуют	данные отсутствуют
115	776701.89	1324098.03	данные отсутствуют	данные отсутствуют
115	776701.89	1324098.03	данные отсутствуют	данные отсутствуют
116	776705.59	1324125.73	данные отсутствуют	данные отсутствуют
117	776696.36	1324142.34	данные отсутствуют	данные отсутствуют
118	776697.05	1324148.18	данные отсутствуют	данные отсутствуют
119	776695.05	1324150.53	данные отсутствуют	данные отсутствуют
120	776438.36	1324449.6	данные отсутствуют	данные отсутствуют
121	776307.1	1324604.09	данные отсутствуют	данные отсутствуют
122	776247.38	1324673.12	данные отсутствуют	данные отсутствуют
123	776206.8	1324649.71	данные отсутствуют	данные отсутствуют
124	776272.11	1324574.23	данные отсутствуют	данные отсутствуют
125	776403.34	1324419.77	данные отсутствуют	данные отсутствуют
126	776660.03	1324120.71	данные отсутствуют	данные отсутствуют
127	776677.64	1324133.07	данные отсутствуют	данные отсутствуют
128	776676.17	1324134.78	данные отсутствуют	данные отсутствуют

Государственный регистратор		ФГИС ЕГРН
полное наименование должности	подпись	инициалы, фамилия

М.П.

Земельный участок			
(вид объекта недвижимости)			
Лист № ____ Раздела 4.2	Всего листов раздела 4.2 : ____	Всего разделов: ____	Всего листов выписки: ____
15.09.2021 № 99/2021/417445397			
Кадастровый номер:		02:17:000000:246	

Номер точки	Координаты, м		Описание закрепления на местности	Средняя квадратическая погрешность определения координат характерных точек границы части земельного участка, м
	X	Y		
1	2	3	4	5
129	776677.88	1324136.24	данные отсутствуют	данные отсутствуют
130	776679.34	1324134.53	данные отсутствуют	данные отсутствуют
131	776551.38	1324281.48	данные отсутствуют	данные отсутствуют
132	776549.91	1324283.19	данные отсутствуют	данные отсутствуют
133	776551.62	1324284.65	данные отсутствуют	данные отсутствуют
134	776553.08	1324282.94	данные отсутствуют	данные отсутствуют
135	776421.77	1324432.1	данные отсутствуют	данные отсутствуют
136	776420.3	1324433.81	данные отсутствуют	данные отсутствуют
137	776422.01	1324435.27	данные отсутствуют	данные отсутствуют
138	776423.47	1324433.56	данные отсутствуют	данные отсутствуют
139	776290.02	1324585.54	данные отсутствуют	данные отсутствуют
140	776288.55	1324587.26	данные отсутствуют	данные отсутствуют
141	776290.26	1324588.72	данные отсутствуют	данные отсутствуют
142	776291.72	1324587	данные отсутствуют	данные отсутствуют
143	778183.26	1322339.56	данные отсутствуют	данные отсутствуют
144	778184.82	1322339.9	данные отсутствуют	данные отсутствуют
144	778184.82	1322339.9	данные отсутствуют	данные отсутствуют

Государственный регистратор		ФГИС ЕГРН
полное наименование должности	подпись	инициалы, фамилия

М.П.

Земельный участок			
(вид объекта недвижимости)			
Лист № ____ Раздела 4.2	Всего листов раздела 4.2 : ____	Всего разделов: ____	Всего листов выписки: ____
15.09.2021 № 99/2021/417445397			
Кадастровый номер:		02:17:000000:246	

Номер точки	Координаты, м		Описание закрепления на местности	Средняя квадратическая погрешность определения координат характерных точек границы части земельного участка, м
	X	Y		
1	2	3	4	5
145	778207.06	1322351.79	данные отсутствуют	данные отсутствуют
146	778223.92	1322362.72	данные отсутствуют	данные отсутствуют
147	778198.04	1322393.32	данные отсутствуют	данные отсутствуют
148	778065.21	1322547.64	данные отсутствуют	данные отсутствуют
149	777832.48	1322821.22	данные отсутствуют	данные отсутствуют
150	777714.39	1322943.9	данные отсутствуют	данные отсутствуют
151	777728.54	1322949.65	данные отсутствуют	данные отсутствуют
152	777874.41	1323040.93	данные отсутствуют	данные отсутствуют
153	778007.19	1323127.31	данные отсутствуют	данные отсутствуют
154	778279.84	1323300.36	данные отсутствуют	данные отсутствуют
155	778422.19	1323392.24	данные отсутствуют	данные отсутствуют
156	778424.3	1323409.44	данные отсутствуют	данные отсутствуют
157	778415.93	1323442.94	данные отсутствуют	данные отсутствуют
158	778255.18	1323339.19	данные отсутствуют	данные отсутствуют
159	777982.36	1323166.03	данные отсутствуют	данные отсутствуют
160	777849.79	1323079.78	данные отсутствуют	данные отсутствуют
161	777709.35	1322991.51	данные отсутствуют	данные отсутствуют
Государственный регистратор				ФГИС ЕГРН
полное наименование должности			подпись	инициалы, фамилия

М.П.

Раздел 4.2

Выписка из Единого государственного реестра недвижимости об объекте недвижимости
Сведения о частях земельного участка

Земельный участок			
(вид объекта недвижимости)			
Лист № ____ Раздела 4.2	Всего листов раздела 4.2 : ____	Всего разделов: ____	Всего листов выписки: ____
15.09.2021 № 99/2021/417445397			
Кадастровый номер:		02:17:000000:246	

Номер точки	Координаты, м		Описание закрепления на местности	Средняя квадратическая погрешность определения координат характерных точек границы части земельного участка, м
	X	Y		
1	2	3	4	5
162	777690.86	1322983.99	данные отсутствуют	данные отсутствуют
163	777765.23	1322838.71	данные отсутствуют	данные отсутствуют
163	777765.23	1322838.71	данные отсутствуют	данные отсутствуют
164	777778.48	1322811.07	данные отсутствуют	данные отсутствуют
165	777797.85	1322790.92	данные отсутствуют	данные отсутствуют
166	778030.26	1322517.73	данные отсутствуют	данные отсутствуют
167	778162.98	1322363.54	данные отсутствуют	данные отсутствуют
168	778181.29	1322376.65	данные отсутствуют	данные отсутствуют
169	778179.83	1322378.36	данные отсутствуют	данные отсутствуют
170	778181.54	1322379.82	данные отсутствуют	данные отсутствуют
171	778183	1322378.11	данные отсутствуют	данные отсутствуют
172	778047.81	1322530.95	данные отсутствуют	данные отсутствуют
173	778046.35	1322532.66	данные отсутствуют	данные отсутствуют
174	778048.06	1322534.12	данные отсутствуют	данные отсутствуют
175	778049.52	1322532.41	данные отсутствуют	данные отсутствуют
176	777929.41	1322669.95	данные отсутствуют	данные отсутствуют
177	777927.95	1322671.66	данные отсутствуют	данные отсутствуют
Государственный регистратор				ФГИС ЕГРН
полное наименование должности			подпись	инициалы, фамилия

М.П.

Земельный участок			
(вид объекта недвижимости)			
Лист № ____ Раздела 4.2	Всего листов раздела 4.2 : ____	Всего разделов: ____	Всего листов выписки: ____
15.09.2021 № 99/2021/417445397			
Кадастровый номер:		02:17:000000:246	

Номер точки	Координаты, м		Описание закрепления на местности	Средняя квадратическая погрешность определения координат характерных точек границы части земельного участка, м
	X	Y		
1	2	3	4	5
178	777929.66	1322673.12	данные отсутствуют	данные отсутствуют
179	777931.12	1322671.41	данные отсутствуют	данные отсутствуют
180	777814.85	1322804.97	данные отсутствуют	данные отсутствуют
181	777813.39	1322806.68	данные отсутствуют	данные отсутствуют
182	777815.1	1322808.14	данные отсутствуют	данные отсутствуют
183	777816.56	1322806.43	данные отсутствуют	данные отсутствуют
184	777861.33	1323058.83	данные отсутствуют	данные отсутствуют
185	777859.87	1323060.54	данные отсутствуют	данные отсутствуют
186	777861.58	1323062	данные отсутствуют	данные отсутствуют
187	777863.04	1323060.29	данные отсутствуют	данные отсутствуют
188	777994.64	1323144.83	данные отсутствуют	данные отсутствуют
189	777993.18	1323146.54	данные отсутствуют	данные отсутствуют
190	777994.89	1323148	данные отсутствуют	данные отсутствуют
191	777996.35	1323146.29	данные отсутствуют	данные отсутствуют
192	778135.88	1323234.66	данные отсутствуют	данные отсутствуют
193	778134.42	1323236.36	данные отсутствуют	данные отсутствуют
194	778136.13	1323237.82	данные отсутствуют	данные отсутствуют

Государственный регистратор		ФГИС ЕГРН
полное наименование должности	подпись	инициалы, фамилия

М.П.

Земельный участок			
(вид объекта недвижимости)			
Лист № ____ Раздела 4.2	Всего листов раздела 4.2 : ____	Всего разделов: ____	Всего листов выписки: ____
15.09.2021 № 99/2021/417445397			
Кадастровый номер:		02:17:000000:246	

Номер точки	Координаты, м		Описание закрепления на местности	Средняя квадратическая погрешность определения координат характерных точек границы части земельного участка, м
	X	Y		
1	2	3	4	5
195	778137.59	1323236.12	данные отсутствуют	данные отсутствуют
196	778266.86	1323318.56	данные отсутствуют	данные отсутствуют
197	778265.4	1323320.27	данные отсутствуют	данные отсутствуют
198	778267.11	1323321.73	данные отсутствуют	данные отсутствуют
199	778268.57	1323320.02	данные отсутствуют	данные отсутствуют
200	778381.79	1323392.07	данные отсутствуют	данные отсутствуют
201	778380.33	1323393.78	данные отсутствуют	данные отсутствуют
202	778382.04	1323395.24	данные отсутствуют	данные отсутствуют
203	778383.5	1323393.53	данные отсутствуют	данные отсутствуют
204	778100.84	1322316.35	данные отсутствуют	данные отсутствуют
205	778106.81	1322319.18	данные отсутствуют	данные отсутствуют
206	778155.57	1322333.5	данные отсутствуют	данные отсутствуют
207	778188.34	1322341.78	данные отсутствуют	данные отсутствуют
208	778027.47	1322540.42	данные отсутствуют	данные отсутствуют
209	777806.29	1322796.91	данные отсутствуют	данные отсутствуют
210	777754.08	1322860.48	данные отсутствуют	данные отсутствуют
211	777804.24	1322757.36	данные отсутствуют	данные отсутствуют

Государственный регистратор		ФГИС ЕГРН
полное наименование должности	подпись	инициалы, фамилия

М.П.

Земельный участок			
(вид объекта недвижимости)			
Лист № ____ Раздела 4.2	Всего листов раздела 4.2 : ____	Всего разделов: ____	Всего листов выписки: ____
15.09.2021 № 99/2021/417445397			
Кадастровый номер:		02:17:000000:246	

Номер точки	Координаты, м		Описание закрепления на местности	Средняя квадратическая погрешность определения координат характерных точек границы части земельного участка, м
	X	Y		
1	2	3	4	5
212	777840.5	1322686.33	данные отсутствуют	данные отсутствуют
213	777902.96	1322586.41	данные отсутствуют	данные отсутствуют
214	777947.75	1322526.39	данные отсутствуют	данные отсутствуют
215	777984.48	1322476.35	данные отсутствуют	данные отсутствуют
216	778010.72	1322427.64	данные отсутствуют	данные отсутствуют
217	778003.37	1322497.69	данные отсутствуют	данные отсутствуют
218	777989.71	1322502.13	данные отсутствуют	данные отсутствуют
219	777992.13	1322515.06	данные отсутствуют	данные отсутствуют
220	777994.34	1322516.71	данные отсутствуют	данные отсутствуют
221	778007.79	1322513.64	данные отсутствуют	данные отсутствуют
222	778005.66	1322499.41	данные отсутствуют	данные отсутствуют
223	777837.66	1322631.91	данные отсутствуют	данные отсутствуют
224	777662.34	1322972.21	данные отсутствуют	данные отсутствуют
225	777564.74	1323091.05	данные отсутствуют	данные отсутствуют
226	777326.23	1323367.92	данные отсутствуют	данные отсутствуют
227	777075.19	1323660.38	данные отсутствуют	данные отсутствуют
228	776837.81	1323941.09	данные отсутствуют	данные отсутствуют
Государственный регистратор				ФГИС ЕГРН
полное наименование должности			подпись	инициалы, фамилия

М.П.

Раздел 4.2

Выписка из Единого государственного реестра недвижимости об объекте недвижимости
Сведения о частях земельного участка

Земельный участок			
(вид объекта недвижимости)			
Лист № ____ Раздела 4.2	Всего листов раздела 4.2 : ____	Всего разделов: ____	Всего листов выписки: ____
15.09.2021 № 99/2021/417445397			
Кадастровый номер:		02:17:000000:246	

Номер точки	Координаты, м		Описание закрепления на местности	Средняя квадратическая погрешность определения координат характерных точек границы части земельного участка, м
	X	Y		
1	2	3	4	5
229	776747.68	1324045.6	данные отсутствуют	данные отсутствуют
230	776739.71	1324011.32	данные отсутствуют	данные отсутствуют
231	776720.21	1323977.2	данные отсутствуют	данные отсутствуют
232	776711.07	1323959.43	данные отсутствуют	данные отсутствуют
233	776773.94	1323886.54	данные отсутствуют	данные отсутствуют
234	777011.25	1323605.9	данные отсутствуют	данные отсутствуют
235	777262.54	1323313.15	данные отсутствуют	данные отсутствуют
236	777500.45	1323036.97	данные отсутствуют	данные отсутствуют
237	777742.02	1322742.82	данные отсутствуют	данные отсутствуют
238	776807.23	1323898.33	данные отсутствуют	данные отсутствуют
239	776793.17	1323901.27	данные отсутствуют	данные отсутствуют
240	776794.18	1323914.39	данные отсутствуют	данные отсутствуют
241	776796.2	1323916.27	данные отсутствуют	данные отсутствуют
242	776809.91	1323914.67	данные отсутствуют	данные отсутствуют
243	776809.32	1323900.29	данные отсутствуют	данные отсутствуют
244	777048.58	1323615.98	данные отсутствуют	данные отсутствуют
245	777034.52	1323618.93	данные отсутствуют	данные отсутствуют
Государственный регистратор				ФГИС ЕГРН
полное наименование должности			подпись	инициалы, фамилия

М.П.

Земельный участок			
(вид объекта недвижимости)			
Лист № ____ Раздела 4.2	Всего листов раздела 4.2 : ____	Всего разделов: ____	Всего листов выписки: ____
15.09.2021 № 99/2021/417445397			
Кадастровый номер:		02:17:000000:246	

Номер точки	Координаты, м		Описание закрепления на местности	Средняя квадратическая погрешность определения координат характерных точек границы части земельного участка, м
	X	Y		
1	2	3	4	5
246	777035.54	1323632.05	данные отсутствуют	данные отсутствуют
247	777037.55	1323633.93	данные отсутствуют	данные отсутствуют
248	777051.26	1323632.32	данные отсутствуют	данные отсутствуют
249	777050.68	1323617.95	данные отсутствуют	данные отсутствуют
250	777297.88	1323320.71	данные отсутствуют	данные отсутствуют
251	777284.25	1323325.25	данные отсутствуют	данные отсутствуют
252	777286.77	1323338.16	данные отсутствуют	данные отсутствуют
253	777288.98	1323339.8	данные отсутствуют	данные отсутствуют
254	777302.42	1323336.63	данные отсутствуют	данные отсутствуют
255	777300.19	1323322.42	данные отсутствуют	данные отсутствуют
256	777519.29	1323047.22	данные отсутствуют	данные отсутствуют
257	777519.46	1323060.38	данные отсутствуют	данные отсутствуют
258	777521.35	1323062.39	данные отсутствуют	данные отсутствуют
259	777535.13	1323061.67	данные отсутствуют	данные отсутствуют
260	777535.47	1323047.29	данные отсутствуют	данные отсутствуют
261	777533.51	1323045.19	данные отсутствуют	данные отсутствуют
262	778542.25	1321788.67	данные отсутствуют	данные отсутствуют

Государственный регистратор		ФГИС ЕГРН
полное наименование должности	подпись	инициалы, фамилия

М.П.

Земельный участок			
(вид объекта недвижимости)			
Лист № ____ Раздела 4.2	Всего листов раздела 4.2 : ____	Всего разделов: ____	Всего листов выписки: ____
15.09.2021 № 99/2021/417445397			
Кадастровый номер:		02:17:000000:246	

Номер точки	Координаты, м		Описание закрепления на местности	Средняя квадратическая погрешность определения координат характерных точек границы части земельного участка, м
	X	Y		
1	2	3	4	5
263	778542.57	1321788.88	данные отсутствуют	данные отсутствуют
263	778542.57	1321788.88	данные отсутствуют	данные отсутствуют
264	778610.71	1321837.86	данные отсутствуют	данные отсутствуют
265	778565.82	1321890.34	данные отсутствуют	данные отсутствуют
266	778313.77	1322186.9	данные отсутствуют	данные отсутствуют
267	778283.13	1322224.73	данные отсутствуют	данные отсутствуют
268	778267.81	1322218.52	данные отсутствуют	данные отсутствуют
269	778207.02	1322185.25	данные отсутствуют	данные отсутствуют
270	778249.12	1322133.26	данные отсутствуют	данные отсутствуют
271	778501.9	1321835.84	данные отсутствуют	данные отсутствуют
272	778280.5	1322159.41	данные отсутствуют	данные отсутствуют
273	778280.6	1322172.57	данные отсутствуют	данные отсутствуют
274	778282.48	1322174.59	данные отсутствуют	данные отсутствуют
275	778296.27	1322173.95	данные отсутствуют	данные отсутствуют
276	778296.69	1322159.56	данные отсутствуют	данные отсутствуют
277	778294.73	1322157.46	данные отсутствуют	данные отсутствуют
278	778550.62	1321857.55	данные отсутствуют	данные отсутствуют

Государственный регистратор		ФГИС ЕГРН
полное наименование должности	подпись	инициалы, фамилия

М.П.

Земельный участок			
(вид объекта недвижимости)			
Лист № ____ Раздела 4.2	Всего листов раздела 4.2 : ____	Всего разделов: ____	Всего листов выписки: ____
15.09.2021 № 99/2021/417445397			
Кадастровый номер:		02:17:000000:246	

Номер точки	Координаты, м		Описание закрепления на местности	Средняя квадратическая погрешность определения координат характерных точек границы части земельного участка, м
	X	Y		
1	2	3	4	5
279	778536.77	1321861.36	данные отсутствуют	данные отсутствуют
280	778538.6	1321874.39	данные отсутствуют	данные отсутствуют
281	778540.73	1321876.14	данные отсутствуют	данные отсутствуют
282	778554.31	1321873.69	данные отсутствуют	данные отсутствуют
283	778552.84	1321859.38	данные отсутствуют	данные отсутствуют
284	776668.6	1324008.68	данные отсутствуют	данные отсутствуют
285	776674.2	1324020.5	данные отсутствуют	данные отсутствуют
286	776679.75	1324055.57	данные отсутствуют	данные отсутствуют
287	776690.82	1324075.88	данные отсутствуют	данные отсутствуют
288	776701.97	1324098.61	данные отсутствуют	данные отсутствуют
289	776558.17	1324265.35	данные отсутствуют	данные отсутствуют
290	776295.75	1324565.21	данные отсутствуют	данные отсутствуют
291	776219.24	1324656.89	данные отсутствуют	данные отсутствуют
292	776145.39	1324614.28	данные отсутствуют	данные отсутствуют
293	776231.89	1324510.63	данные отсутствуют	данные отсутствуют
294	776324.1	1324405.27	данные отсутствуют	данные отсутствуют
295	776332.83	1324398.79	данные отсутствуют	данные отсутствуют
Государственный регистратор				ФГИС ЕГРН
полное наименование должности			подпись	инициалы, фамилия

М.П.

Раздел 4.2

Выписка из Единого государственного реестра недвижимости об объекте недвижимости
Сведения о частях земельного участка

Земельный участок			
(вид объекта недвижимости)			
Лист № ____ Раздела 4.2	Всего листов раздела 4.2 : ____	Всего разделов: ____	Всего листов выписки: ____
15.09.2021 № 99/2021/417445397			
Кадастровый номер:		02:17:000000:246	

Номер точки	Координаты, м		Описание закрепления на местности	Средняя квадратическая погрешность определения координат характерных точек границы части земельного участка, м
	X	Y		
1	2	3	4	5
296	776335.6	1324392.12	данные отсутствуют	данные отсутствуют
297	776493.01	1324212.24	данные отсутствуют	данные отсутствуют
298	776499.21	1324212.91	данные отсутствуют	данные отсутствуют
299	776521.75	1324219.01	данные отсутствуют	данные отсутствуют
300	776538.82	1324213.83	данные отсутствуют	данные отсутствуют
301	776544.91	1324209.87	данные отсутствуют	данные отсутствуют
302	776549.18	1324200.11	данные отсутствуют	данные отсутствуют
303	776550.09	1324183.05	данные отсутствуют	данные отсутствуют
304	776546.44	1324171.47	данные отсутствуют	данные отсутствуют
305	776540.23	1324157.52	данные отсутствуют	данные отсутствуют
306	776253.61	1324532.53	данные отсутствуют	данные отсутствуют
307	776253.28	1324545.68	данные отсутствуют	данные отсутствуют
308	776255.09	1324547.76	данные отсутствуют	данные отсутствуют
309	776268.9	1324547.56	данные отсутствуют	данные отсутствуют
310	776269.78	1324533.19	данные отсутствуют	данные отсутствуют
311	776267.89	1324531.03	данные отсутствуют	данные отсутствуют
312	776528.09	1324224.14	данные отсутствуют	данные отсутствуют
Государственный регистратор				ФГИС ЕГРН
полное наименование должности			подпись	инициалы, фамилия

М.П.

Земельный участок			
(вид объекта недвижимости)			
Лист № ____ Раздела 4.2	Всего листов раздела 4.2 : ____	Всего разделов: ____	Всего листов выписки: ____
15.09.2021 № 99/2021/417445397			
Кадастровый номер:		02:17:000000:246	

Номер точки	Координаты, м		Описание закрепления на местности	Средняя квадратическая погрешность определения координат характерных точек границы части земельного участка, м
	X	Y		
1	2	3	4	5
313	776514.03	1324227.09	данные отсутствуют	данные отсутствуют
314	776515.05	1324240.2	данные отсутствуют	данные отсутствуют
315	776517.06	1324242.09	данные отсутствуют	данные отсутствуют
316	776530.77	1324240.48	данные отсутствуют	данные отсутствуют
317	776530.18	1324226.1	данные отсутствуют	данные отсутствуют
318	778642.26	1324644.79	данные отсутствуют	данные отсутствуют
319	778697.22	1324617.31	данные отсутствуют	данные отсутствуют
320	777301.4	1319626.2	данные отсутствуют	данные отсутствуют
321	777303.21	1319627.87	данные отсутствуют	данные отсутствуют
322	777299.31	1319629.7	данные отсутствуют	данные отсутствуют
323	777299.12	1319629.52	данные отсутствуют	данные отсутствуют
324	776933.06	1319449.47	данные отсутствуют	данные отсутствуют
325	776935.66	1319446.29	данные отсутствуют	данные отсутствуют
326	778159.15	1321530.56	данные отсутствуют	данные отсутствуют
327	778406.92	1321701.15	данные отсутствуют	данные отсутствуют
328	778906.5	1322050.45	данные отсутствуют	данные отсутствуют
329	779155.88	1322216.17	данные отсутствуют	данные отсутствуют

Государственный регистратор		ФГИС ЕГРН
полное наименование должности	подпись	инициалы, фамилия

М.П.

Земельный участок			
(вид объекта недвижимости)			
Лист № ____ Раздела 4.2	Всего листов раздела 4.2 : ____	Всего разделов: ____	Всего листов выписки: ____
15.09.2021 № 99/2021/417445397			
Кадастровый номер:		02:17:000000:246	

Номер точки	Координаты, м		Описание закрепления на местности	Средняя квадратическая погрешность определения координат характерных точек границы части земельного участка, м
	X	Y		
1	2	3	4	5
330	779319.97	1322320.15	данные отсутствуют	данные отсутствуют
331	779317.7	1322323.18	данные отсутствуют	данные отсутствуют
332	779290.47	1322309.86	данные отсутствуют	данные отсутствуют
333	779206.57	1322263.08	данные отсутствуют	данные отсутствуют
334	779127.98	1322214.97	данные отсутствуют	данные отсутствуют
335	778939.28	1322084.84	данные отсутствуют	данные отсутствуют
336	778895.48	1322053.32	данные отсутствуют	данные отсутствуют
337	778676.64	1321897.17	данные отсутствуют	данные отсутствуют
338	778624.36	1321859.36	данные отсутствуют	данные отсутствуют
339	778537.22	1321800.94	данные отсутствуют	данные отсутствуют
340	778437.49	1321731.91	данные отсутствуют	данные отсутствуют
341	778325.79	1321651.62	данные отсутствуют	данные отсутствуют
342	778217.69	1321575.07	данные отсутствуют	данные отсутствуют
343	778174.64	1321544.42	данные отсутствуют	данные отсутствуют
344	778176.19	1321542.32	данные отсутствуют	данные отсутствуют
345	776920.38	1319464.95	данные отсутствуют	данные отсутствуют
346	776964.37	1319489.21	данные отсутствуют	данные отсутствуют

Государственный регистратор		ФГИС ЕГРН
полное наименование должности	подпись	инициалы, фамилия

М.П.

Земельный участок			
(вид объекта недвижимости)			
Лист № ____ Раздела 4.2	Всего листов раздела 4.2 : ____	Всего разделов: ____	Всего листов выписки: ____
15.09.2021 № 99/2021/417445397			
Кадастровый номер:		02:17:000000:246	

Номер точки	Координаты, м		Описание закрепления на местности	Средняя квадратическая погрешность определения координат характерных точек границы части земельного участка, м
	X	Y		
1	2	3	4	5
347	777008.83	1319515.11	данные отсутствуют	данные отсутствуют
348	777052.59	1319544.08	данные отсутствуют	данные отсутствуют
349	777075.22	1319560.67	данные отсутствуют	данные отсутствуют
350	777096.89	1319577.13	данные отсутствуют	данные отсутствуют
351	777114.08	1319592.87	данные отсутствуют	данные отсутствуют
352	777138.49	1319623.65	данные отсутствуют	данные отсутствуют
353	777159.43	1319665.36	данные отсутствуют	данные отсутствуют
354	777169.25	1319690.9	данные отсутствуют	данные отсутствуют
355	777140.07	1319704.63	данные отсутствуют	данные отсутствуют
356	777134.2	1319689.33	данные отсутствуют	данные отсутствуют
357	777123.19	1319665.66	данные отсутствуют	данные отсутствуют
358	777104.83	1319636.16	данные отсутствуют	данные отсутствуют
359	777081.15	1319616.28	данные отсутствуют	данные отсутствуют
360	776895.91	1319488.52	данные отсутствуют	данные отсутствуют
361	776916.42	1319469.78	данные отсутствуют	данные отсутствуют
362	778927.86	1324191.61	данные отсутствуют	данные отсутствуют
363	778558.35	1324480.24	данные отсутствуют	данные отсутствуют
Государственный регистратор				ФГИС ЕГРН
полное наименование должности			подпись	инициалы, фамилия

М.П.

Раздел 4.2

Выписка из Единого государственного реестра недвижимости об объекте недвижимости
Сведения о частях земельного участка

Земельный участок			
(вид объекта недвижимости)			
Лист № ____ Раздела 4.2	Всего листов раздела 4.2 : ____	Всего разделов: ____	Всего листов выписки: ____
15.09.2021 № 99/2021/417445397			
Кадастровый номер:		02:17:000000:246	

Номер точки	Координаты, м		Описание закрепления на местности	Средняя квадратическая погрешность определения координат характерных точек границы части земельного участка, м
	X	Y		
1	2	3	4	5
364	777008.78	1325122.44	данные отсутствуют	данные отсутствуют
365	777004.72	1325119.79	данные отсутствуют	данные отсутствуют
366	778556.32	1324476.75	данные отсутствуют	данные отсутствуют
367	778924.79	1324188.92	данные отсутствуют	данные отсутствуют
368	778929.19	1324192.78	данные отсутствуют	данные отсутствуют
369	778574.61	1324485.22	данные отсутствуют	данные отсутствуют
370	778617.09	1324530.23	данные отсутствуют	данные отсутствуют
371	778660.09	1324575.49	данные отсутствуют	данные отсутствуют
372	778700.28	1324615.04	данные отсутствуют	данные отсутствуют
373	778697.04	1324617.45	данные отсутствуют	данные отсутствуют
374	778657.23	1324578.29	данные отсутствуют	данные отсутствуют
375	778614.19	1324532.99	данные отсутствуют	данные отсутствуют
376	778568.76	1324484.86	данные отсутствуют	данные отсутствуют
377	778926.15	1324190.11	данные отсутствуют	данные отсутствуют
378	779061.73	1324309.15	данные отсутствуют	данные отсутствуют
379	778858.25	1324499.96	данные отсутствуют	данные отсутствуют
380	777667.42	1325057.3	данные отсутствуют	данные отсутствуют
Государственный регистратор				ФГИС ЕГРН
полное наименование должности			подпись	инициалы, фамилия

М.П.

Земельный участок			
(вид объекта недвижимости)			
Лист № ____ Раздела 4.2	Всего листов раздела 4.2 : ____	Всего разделов: ____	Всего листов выписки: ____
15.09.2021 № 99/2021/417445397			
Кадастровый номер:		02:17:000000:246	

Номер точки	Координаты, м		Описание закрепления на местности	Средняя квадратическая погрешность определения координат характерных точек границы части земельного участка, м
	X	Y		
1	2	3	4	5
381	777224.26	1325274.27	данные отсутствуют	данные отсутствуют
382	777138.43	1325206.81	данные отсутствуют	данные отсутствуют
383	776950.56	1325084.55	данные отсутствуют	данные отсутствуют
384	776831.52	1325023.46	данные отсутствуют	данные отсутствуют
385	777500.2	1324766.79	данные отсутствуют	данные отсутствуют
386	777921.55	1324576.88	данные отсутствуют	данные отсутствуют
387	778458.21	1324326.74	данные отсутствуют	данные отсутствуют
388	778759.72	1324043.99	данные отсутствуют	данные отсутствуют
389	778808.29	1324534.9	данные отсутствуют	данные отсутствуют
390	778538.06	1324688.88	данные отсутствуют	данные отсутствуют
391	778530.45	1324680.51	данные отсутствуют	данные отсутствуют
392	778567.46	1324646.89	данные отсутствуют	данные отсутствуют
393	778544.76	1324621.9	данные отсутствуют	данные отсутствуют
394	778522.29	1324592.91	данные отсутствуют	данные отсутствуют
395	778478.32	1324538.03	данные отсутствуют	данные отсутствуют
396	778571.69	1324494.51	данные отсутствуют	данные отсутствуют
397	778644.87	1324425.88	данные отсутствуют	данные отсутствуют

Государственный регистратор		ФГИС ЕГРН
полное наименование должности	подпись	инициалы, фамилия

М.П.

Земельный участок			
(вид объекта недвижимости)			
Лист № ____ Раздела 4.2	Всего листов раздела 4.2 : ____	Всего разделов: ____	Всего листов выписки: ____
15.09.2021 № 99/2021/417445397			
Кадастровый номер:		02:17:000000:246	

Номер точки	Координаты, м		Описание закрепления на местности	Средняя квадратическая погрешность определения координат характерных точек границы части земельного участка, м
	X	Y		
1	2	3	4	5
398	778676.13	1324464.84	данные отсутствуют	данные отсутствуют
399	778698.06	1324493.21	данные отсутствуют	данные отсутствуют
400	778715.51	1324512.42	данные отсутствуют	данные отсутствуют
401	778752.52	1324478.8	данные отсутствуют	данные отсутствуют
402	778762.39	1324489.67	данные отсутствуют	данные отсутствуют
403	777813.79	1319786.16	данные отсутствуют	данные отсутствуют
404	777778.71	1319788.18	данные отсутствуют	данные отсутствуют
405	777692.35	1319787.51	данные отсутствуют	данные отсутствуют
406	777642.15	1319789.96	данные отсутствуют	данные отсутствуют
407	777639.92	1319764.53	данные отсутствуют	данные отсутствуют
408	777641.7	1319756.22	данные отсутствуют	данные отсутствуют
409	777652.09	1319754.94	данные отсутствуют	данные отсутствуют
410	777668.6	1319754.94	данные отсутствуют	данные отсутствуют
411	777684.89	1319757.66	данные отсутствуют	данные отсутствуют
412	777708.96	1319764.89	данные отсутствуют	данные отсутствуют
413	777724.21	1319770.96	данные отсутствуют	данные отсутствуют
414	777744.02	1319781.22	данные отсутствуют	данные отсутствуют

Государственный регистратор		ФГИС ЕГРН
полное наименование должности	подпись	инициалы, фамилия

М.П.

Земельный участок			
(вид объекта недвижимости)			
Лист № ____ Раздела 4.2	Всего листов раздела 4.2 : ____	Всего разделов: ____	Всего листов выписки: ____
15.09.2021 № 99/2021/417445397			
Кадастровый номер:		02:17:000000:246	

Номер точки	Координаты, м		Описание закрепления на местности	Средняя квадратическая погрешность определения координат характерных точек границы части земельного участка, м
	X	Y		
1	2	3	4	5
415	777760.49	1319779.83	данные отсутствуют	данные отсутствуют
416	777784.92	1319780.21	данные отсутствуют	данные отсутствуют
417	777801.3	1319782.36	данные отсутствуют	данные отсутствуют
418	779047.76	1319411.45	данные отсутствуют	данные отсутствуют
419	779050.92	1319417.63	данные отсутствуют	данные отсутствуют
420	779033.85	1319444.44	данные отсутствуют	данные отсутствуют
421	779018.01	1319477.35	данные отсутствуют	данные отсутствуют
422	778954.86	1319492.34	данные отсутствуют	данные отсутствуют
423	778920.41	1319566.99	данные отсутствуют	данные отсутствуют
423	778920.41	1319566.99	данные отсутствуют	данные отсутствуют
424	778857.24	1319607.19	данные отсутствуют	данные отсутствуют
424	778857.24	1319607.19	данные отсутствуют	данные отсутствуют
425	778791.19	1319604.32	данные отсутствуют	данные отсутствуют
426	778759.61	1319664.62	данные отсутствуют	данные отсутствуют
427	778762.48	1319701.94	данные отсутствуют	данные отсутствуют
428	778721.53	1319726.3	данные отсутствуют	данные отсутствуют
429	778705.68	1319727.52	данные отсутствуют	данные отсутствуют
Государственный регистратор				ФГИС ЕГРН
полное наименование должности			подпись	инициалы, фамилия

М.П.

Раздел 4.2

Выписка из Единого государственного реестра недвижимости об объекте недвижимости
Сведения о частях земельного участка

Земельный участок			
(вид объекта недвижимости)			
Лист № ____ Раздела 4.2	Всего листов раздела 4.2 : ____	Всего разделов: ____	Всего листов выписки: ____
15.09.2021 № 99/2021/417445397			
Кадастровый номер:		02:17:000000:246	

Номер точки	Координаты, м		Описание закрепления на местности	Средняя квадратическая погрешность определения координат характерных точек границы части земельного участка, м
	X	Y		
1	2	3	4	5
430	778702.1	1319725.75	данные отсутствуют	данные отсутствуют
431	778717.32	1319717.46	данные отсутствуют	данные отсутствуют
432	778716.54	1319696.79	данные отсутствуют	данные отсутствуют
433	778716.11	1319680.28	данные отсутствуют	данные отсутствуют
434	778717.76	1319657.56	данные отсутствуют	данные отсутствуют
435	778721.42	1319641.46	данные отсутствуют	данные отсутствуют
436	778727.69	1319622.9	данные отсутствуют	данные отсутствуют
437	778733.56	1319607.46	данные отсутствуют	данные отсутствуют
438	778744.35	1319589.5	данные отсутствуют	данные отсутствуют
439	778755.21	1319577.06	данные отсутствуют	данные отсутствуют
440	778769.92	1319564.82	данные отсутствуют	данные отсутствуют
441	778783.72	1319555.75	данные отсутствуют	данные отсутствуют
442	778798.83	1319549.07	данные отсутствуют	данные отсутствуют
443	778828.35	1319542.13	данные отсутствуют	данные отсутствуют
444	778852.21	1319538.49	данные отсутствуют	данные отсутствуют
445	778868.69	1319536.97	данные отсутствуют	данные отсутствуют
446	778882.54	1319520.18	данные отсутствуют	данные отсутствуют
Государственный регистратор				ФГИС ЕГРН
полное наименование должности			подпись	инициалы, фамилия

М.П.

Земельный участок			
(вид объекта недвижимости)			
Лист № ____ Раздела 4.2	Всего листов раздела 4.2 : ____	Всего разделов: ____	Всего листов выписки: ____
15.09.2021 № 99/2021/417445397			
Кадастровый номер:		02:17:000000:246	

Номер точки	Координаты, м		Описание закрепления на местности	Средняя квадратическая погрешность определения координат характерных точек границы части земельного участка, м
	X	Y		
1	2	3	4	5
447	778895.22	1319509.6	данные отсутствуют	данные отсутствуют
448	778909.47	1319501.25	данные отсутствуют	данные отсутствуют
449	778928.58	1319492.95	данные отсутствуют	данные отсутствуют
450	778944.24	1319487.72	данные отсутствуют	данные отсутствуют
451	778971.33	1319476.57	данные отсутствуют	данные отсутствуют
452	778983.85	1319456.96	данные отсутствуют	данные отсутствуют
453	778994.27	1319444.14	данные отсутствуют	данные отсутствуют
454	779006.66	1319433.22	данные отсутствуют	данные отсутствуют
455	779020.68	1319424.48	данные отсутствуют	данные отсутствуют
456	779039.13	1319416.89	данные отсутствуют	данные отсутствуют
457	778612.01	1319714.56	данные отсутствуют	данные отсутствуют
458	778597.81	1319715.94	данные отсутствуют	данные отсутствуют
459	778572.22	1319708.63	данные отсутствуют	данные отсутствуют
460	778533.85	1319699.33	данные отсутствуют	данные отсутствуют
461	778549.17	1319699.18	данные отсутствуют	данные отсутствуют
462	778565.44	1319702.06	данные отсутствуют	данные отсутствуют
463	778580.45	1319703.97	данные отсутствуют	данные отсутствуют

Государственный регистратор		ФГИС ЕГРН
полное наименование должности	подпись	инициалы, фамилия

М.П.

Земельный участок			
(вид объекта недвижимости)			
Лист № ____ Раздела 4.2	Всего листов раздела 4.2 : ____	Всего разделов: ____	Всего листов выписки: ____
15.09.2021 № 99/2021/417445397			
Кадастровый номер:		02:17:000000:246	

Номер точки	Координаты, м		Описание закрепления на местности	Средняя квадратическая погрешность определения координат характерных точек границы части земельного участка, м
	X	Y		
1	2	3	4	5
464	778596.48	1319707.93	данные отсутствуют	данные отсутствуют
465	778610.66	1319713.96	данные отсутствуют	данные отсутствуют
466	778531.21	1319699.36	данные отсутствуют	данные отсутствуют
467	778508.46	1319703.56	данные отсутствуют	данные отсутствуют
468	778511.78	1319702.36	данные отсутствуют	данные отсутствуют
469	778528.02	1319699.39	данные отсутствуют	данные отсутствуют
470	778467.29	1319714.04	данные отсутствуют	данные отсутствуют
471	778432.28	1319724.92	данные отсутствуют	данные отсутствуют
472	778385.34	1319733.2	данные отсутствуют	данные отсутствуют
473	778406.41	1319722.71	данные отсутствуют	данные отсутствуют
474	778421.91	1319717.01	данные отсутствуют	данные отсутствуют
475	778438.14	1319713.94	данные отсутствуют	данные отсутствуют
476	778929.46	1319547.37	данные отсутствуют	данные отсутствуют
477	778898.01	1319581.25	данные отсутствуют	данные отсутствуют
478	778904.27	1319573.08	данные отсутствуют	данные отсутствуют
479	778912.26	1319562.05	данные отсутствуют	данные отсутствуют
480	778920.7	1319553.01	данные отсутствуют	данные отсутствуют

Государственный регистратор		ФГИС ЕГРН
полное наименование должности	подпись	инициалы, фамилия

М.П.

Земельный участок				
(вид объекта недвижимости)				
Лист № ____ Раздела 4.2		Всего листов раздела 4.2 : ____		Всего разделов: ____
15.09.2021 № 99/2021/417445397				
Кадастровый номер:			02:17:000000:246	
Номер точки	Координаты, м		Описание закрепления на местности	Средняя квадратическая погрешность определения координат характерных точек границы части земельного участка, м
	X	Y		
1	2	3	4	5
481	778892.12	1319584.99	данные отсутствуют	данные отсутствуют
482	778800.1	1319604.71	данные отсутствуют	данные отсутствуют
483	778800.73	1319604.19	данные отсутствуют	данные отсутствуют
484	778811.34	1319597.83	данные отсутствуют	данные отсутствуют
485	778821.47	1319594.6	данные отсутствуют	данные отсутствуют
486	778838.43	1319591.11	данные отсутствуют	данные отсутствуют
487	778859.41	1319587.97	данные отсутствуют	данные отсутствуют

Государственный регистратор		ФГИС ЕГРН	
полное наименование должности		подпись	
		инициалы, фамилия	

М.П.

Земельный участок				
(вид объекта недвижимости)				
Лист № ____ Раздела 4.2		Всего листов раздела 4.2 : ____		Всего разделов: ____
15.09.2021 № 99/2021/417445397				
Кадастровый номер:			02:17:000000:246	
Сведения о характерных точках границы части (частей) земельного участка				
Учетный номер части: 5				
Система координат: МСК-05				
Зона №				
Номер точки	Координаты, м		Описание закрепления на местности	Средняя квадратическая погрешность определения координат характерных точек границы части земельного участка, м
	X	Y		
1	2	3	4	5
1	778120.5	1321591.52	данные отсутствуют	данные отсутствуют
2	779092.28	1322297.91	данные отсутствуют	данные отсутствуют
3	779127.95	1322197.61	данные отсутствуют	данные отсутствуют
4	779146.37	1322209.85	данные отсутствуют	данные отсутствуют
5	779110.37	1322311.06	данные отсутствуют	данные отсутствуют
6	779244.72	1322408.72	данные отсутствуют	данные отсутствуют
7	779230.05	1322424.64	данные отсутствуют	данные отсутствуют
8	778107.83	1321608.88	данные отсутствуют	данные отсутствуют
9	778087.52	1321594	данные отсутствуют	данные отсутствуют
10	778097.94	1321586.7	данные отсутствуют	данные отсутствуют
11	778102.9	1321578.62	данные отсутствуют	данные отсутствуют
12	779083.94	1324328.64	данные отсутствуют	данные отсутствуют
13	778847.1	1324506.52	данные отсутствуют	данные отсутствуют
14	778844.34	1324508.15	данные отсутствуют	данные отсутствуют
14	778844.34	1324508.15	данные отсутствуют	данные отсутствуют
15	778798.74	1324541.99	данные отсутствуют	данные отсутствуют

Государственный регистратор		ФГИС ЕГРН	
полное наименование должности		подпись	
		инициалы, фамилия	

М.П.

Земельный участок			
(вид объекта недвижимости)			
Лист № ____ Раздела 4.2	Всего листов раздела 4.2 : ____	Всего разделов: ____	Всего листов выписки: ____
15.09.2021 № 99/2021/417445397			
Кадастровый номер:		02:17:000000:246	

Номер точки	Координаты, м		Описание закрепления на местности	Средняя квадратическая погрешность определения координат характерных точек границы части земельного участка, м
	X	Y		
1	2	3	4	5
16	778671.12	1324610.39	данные отсутствуют	данные отсутствуют
17	778501.41	1324704.39	данные отсутствуют	данные отсутствуют
18	778466.38	1324719.22	данные отсутствуют	данные отсутствуют
19	778669.2	1324606.87	данные отсутствуют	данные отсутствуют
20	778800.61	1324536.45	данные отсутствуют	данные отсутствуют
21	779080.87	1324325.94	данные отсутствуют	данные отсутствуют
22	777455.03	1325161.29	данные отсутствуют	данные отсутствуют
23	777374.36	1325200.78	данные отсутствуют	данные отсутствуют
24	777259.43	1325250.82	данные отсутствуют	данные отсутствуют
25	777218.33	1325269.61	данные отсутствуют	данные отсутствуют
26	777214.79	1325266.83	данные отсутствуют	данные отсутствуют
27	777257.79	1325247.16	данные отсутствуют	данные отсутствуют
28	778617.06	1324511.06	данные отсутствуют	данные отсутствуют
29	778640.58	1324541.48	данные отсутствуют	данные отсутствуют
30	778672.18	1324576.27	данные отсутствуют	данные отсутствуют
31	778706.69	1324610.28	данные отсутствуют	данные отсутствуют
32	778683.97	1324627.14	данные отсутствуют	данные отсутствуют

Государственный регистратор		ФГИС ЕГРН
полное наименование должности	подпись	инициалы, фамилия

М.П.

Земельный участок			
(вид объекта недвижимости)			
Лист № ____ Раздела 4.2	Всего листов раздела 4.2 : ____	Всего разделов: ____	Всего листов выписки: ____
15.09.2021 № 99/2021/417445397			
Кадастровый номер:		02:17:000000:246	

Номер точки	Координаты, м		Описание закрепления на местности	Средняя квадратическая погрешность определения координат характерных точек границы части земельного участка, м
	X	Y		
1	2	3	4	5
32	778683.97	1324627.14	данные отсутствуют	данные отсутствуют
32	778683.97	1324627.14	данные отсутствуют	данные отсутствуют
32	778683.97	1324627.14	данные отсутствуют	данные отсутствуют
33	778662	1324636.44	данные отсутствуют	данные отсутствуют
34	778636.1	1324610.92	данные отсутствуют	данные отсутствуют
35	778602.24	1324573.63	данные отсутствуют	данные отсутствуют
36	778577.79	1324542.02	данные отсутствуют	данные отсутствуют
37	778564.48	1324525.45	данные отсутствуют	данные отсутствуют
38	778585.87	1324515.48	данные отсутствуют	данные отсутствуют
38	778585.87	1324515.48	данные отсутствуют	данные отсутствуют
39	778605.68	1324496.9	данные отсутствуют	данные отсутствуют
40	778929.61	1324193.14	данные отсутствуют	данные отсутствуют
41	778015.31	1324781.42	данные отсутствуют	данные отсутствуют
42	777586.81	1324974.55	данные отсутствуют	данные отсутствуют
43	777080.29	1325168.98	данные отсутствуют	данные отсутствуют
44	777028.53	1325135.29	данные отсутствуют	данные отсутствуют
45	777567.56	1324928.38	данные отсутствуют	данные отсутствуют

Государственный регистратор		ФГИС ЕГРН
полное наименование должности	подпись	инициалы, фамилия

М.П.

Земельный участок			
(вид объекта недвижимости)			
Лист № ____ Раздела 4.2	Всего листов раздела 4.2 : ____	Всего разделов: ____	Всего листов выписки: ____
15.09.2021 № 99/2021/417445397			
Кадастровый номер:		02:17:000000:246	

Номер точки	Координаты, м		Описание закрепления на местности	Средняя квадратическая погрешность определения координат характерных точек границы части земельного участка, м
	X	Y		
1	2	3	4	5
46	777994.47	1324735.97	данные отсутствуют	данные отсутствуют
47	778557.5	1324473.54	данные отсутствуют	данные отсутствуют
48	778891.85	1324160	данные отсутствуют	данные отсутствуют
49	777691.45	1322912.81	данные отсутствуют	данные отсутствуют
49	777691.45	1322912.81	данные отсутствуют	данные отсутствуют
50	777619.09	1323060.43	данные отсутствуют	данные отсутствуют
51	777610.07	1323078.83	данные отсутствуют	данные отсутствуют
52	777605.1	1323085.64	данные отсутствуют	данные отсутствуют
53	777348.41	1323385.43	данные отсутствуют	данные отсутствуют
54	777106.41	1323670.29	данные отсутствуют	данные отсутствуют
55	776848.87	1323969.36	данные отсутствуют	данные отсутствуют
56	776755.51	1324079.32	данные отсутствуют	данные отсутствуют
57	776742.55	1324023.52	данные отсутствуют	данные отсутствуют
58	776813.86	1323939.53	данные отсутствуют	данные отсутствуют
59	777071.39	1323640.46	данные отсутствуют	данные отсутствуют
60	777313.4	1323355.59	данные отсутствуют	данные отсутствуют
61	777568.4	1323057.89	данные отсутствуют	данные отсутствуют
Государственный регистратор				ФГИС ЕГРН
полное наименование должности			подпись	инициалы, фамилия

М.П.

Раздел 4.2

Выписка из Единого государственного реестра недвижимости об объекте недвижимости
Сведения о частях земельного участка

Земельный участок			
(вид объекта недвижимости)			
Лист № ____ Раздела 4.2	Всего листов раздела 4.2 : ____	Всего разделов: ____	Всего листов выписки: ____
15.09.2021 № 99/2021/417445397			
Кадастровый номер:		02:17:000000:246	

Номер точки	Координаты, м		Описание закрепления на местности	Средняя квадратическая погрешность определения координат характерных точек границы части земельного участка, м
	X	Y		
1	2	3	4	5
62	777651.67	1322943.03	данные отсутствуют	данные отсутствуют
63	777704.14	1322888.44	данные отсутствуют	данные отсутствуют
64	777585.6	1323070.42	данные отсутствуют	данные отсутствуют
65	777584.13	1323072.13	данные отсутствуют	данные отсутствуют
66	777585.84	1323073.59	данные отсутствуют	данные отсутствуют
67	777587.3	1323071.88	данные отсутствуют	данные отсутствуют
68	777331.23	1323369.16	данные отсутствуют	данные отсутствуют
69	777329.76	1323370.87	данные отсутствуют	данные отсутствуют
70	777331.47	1323372.33	данные отсутствуют	данные отсутствуют
71	777332.93	1323370.62	данные отсутствуют	данные отсутствуют
72	777460.01	1323217.67	данные отсутствуют	данные отсутствуют
73	777458.54	1323219.38	данные отсутствуют	данные отсутствуют
74	777460.25	1323220.84	данные отсутствуют	данные отсутствуют
75	777461.71	1323219.13	данные отсутствуют	данные отсутствуют
76	777200.66	1323522.22	данные отсутствуют	данные отсутствуют
77	777199.19	1323523.93	данные отсутствуют	данные отсутствуют
78	777200.9	1323525.39	данные отсутствуют	данные отсутствуют
Государственный регистратор				ФГИС ЕГРН
полное наименование должности			подпись	инициалы, фамилия

М.П.

Земельный участок			
(вид объекта недвижимости)			
Лист № ____ Раздела 4.2	Всего листов раздела 4.2 : ____	Всего разделов: ____	Всего листов выписки: ____
15.09.2021 № 99/2021/417445397			
Кадастровый номер:		02:17:000000:246	

Номер точки	Координаты, м		Описание закрепления на местности	Средняя квадратическая погрешность определения координат характерных точек границы части земельного участка, м
	X	Y		
1	2	3	4	5
79	777202.36	1323523.68	данные отсутствуют	данные отсутствуют
80	777089.68	1323653.29	данные отсутствуют	данные отсутствуют
81	777088.21	1323655	данные отсутствуют	данные отсутствуют
82	777089.92	1323656.46	данные отсутствуют	данные отсутствуют
83	777091.38	1323654.75	данные отсутствуют	данные отсутствуют
84	776967.58	1323794.07	данные отсутствуют	данные отсутствуют
85	776966.11	1323795.78	данные отсутствуют	данные отсутствуют
86	776967.82	1323797.24	данные отсутствуют	данные отсутствуют
87	776969.28	1323795.53	данные отсутствуют	данные отсутствуют
88	776832.19	1323952.86	данные отсутствуют	данные отсутствуют
89	776830.72	1323954.57	данные отсутствуют	данные отсутствуют
90	776832.43	1323956.03	данные отсутствуют	данные отсутствуют
91	776833.89	1323954.32	данные отсутствуют	данные отсутствуют
92	778649.62	1321865.82	данные отсутствуют	данные отсутствуют
93	778348.57	1322215.67	данные отсутствуют	данные отсутствуют
94	778346.43	1322215.77	данные отсутствуют	данные отсутствуют
95	778329.37	1322219.73	данные отсутствуют	данные отсутствуют

Государственный регистратор		ФГИС ЕГРН
полное наименование должности	подпись	инициалы, фамилия

М.П.

Земельный участок			
(вид объекта недвижимости)			
Лист № ____ Раздела 4.2	Всего листов раздела 4.2 : ____	Всего разделов: ____	Всего листов выписки: ____
15.09.2021 № 99/2021/417445397			
Кадастровый номер:		02:17:000000:246	

Номер точки	Координаты, м		Описание закрепления на местности	Средняя квадратическая погрешность определения координат характерных точек границы части земельного участка, м
	X	Y		
1	2	3	4	5
96	778315.35	1322222.78	данные отсутствуют	данные отсутствуют
97	778301.03	1322225.52	данные отсутствуют	данные отсутствуют
98	778290.36	1322227.66	данные отсутствуют	данные отсутствуют
99	778281.09	1322223.9	данные отсутствуют	данные отсутствуют
100	778297.75	1322204.21	данные отсутствуют	данные отсутствуют
101	778612.12	1321838.87	данные отсутствуют	данные отсутствуют
102	778546.19	1321949.66	данные отсутствуют	данные отсутствуют
103	778544.73	1321951.37	данные отсутствуют	данные отсутствуют
104	778546.44	1321952.83	данные отсутствуют	данные отсутствуют
105	778547.9	1321951.12	данные отсутствуют	данные отсутствуют
106	778427.16	1322087.7	данные отсутствуют	данные отсутствуют
107	778425.7	1322089.41	данные отсутствуют	данные отсутствуют
108	778427.41	1322090.87	данные отсутствуют	данные отсутствуют
109	778428.87	1322089.16	данные отсутствуют	данные отсутствуют
110	778315.18	1322217.19	данные отсутствуют	данные отсутствуют
111	778313.72	1322218.9	данные отсутствуют	данные отсутствуют
112	778315.43	1322220.36	данные отсутствуют	данные отсутствуют

Государственный регистратор		ФГИС ЕГРН
полное наименование должности	подпись	инициалы, фамилия

М.П.

Земельный участок			
(вид объекта недвижимости)			
Лист № ____ Раздела 4.2	Всего листов раздела 4.2 : ____	Всего разделов: ____	Всего листов выписки: ____
15.09.2021 № 99/2021/417445397			
Кадастровый номер:		02:17:000000:246	

Номер точки	Координаты, м		Описание закрепления на местности	Средняя квадратическая погрешность определения координат характерных точек границы части земельного участка, м
	X	Y		
1	2	3	4	5
113	778316.89	1322218.65	данные отсутствуют	данные отсутствуют
114	776693.51	1324081.27	данные отсутствуют	данные отсутствуют
115	776701.89	1324098.03	данные отсутствуют	данные отсутствуют
115	776701.89	1324098.03	данные отсутствуют	данные отсутствуют
116	776705.59	1324125.73	данные отсутствуют	данные отсутствуют
117	776696.36	1324142.34	данные отсутствуют	данные отсутствуют
118	776697.05	1324148.18	данные отсутствуют	данные отсутствуют
119	776695.05	1324150.53	данные отсутствуют	данные отсутствуют
120	776438.36	1324449.6	данные отсутствуют	данные отсутствуют
121	776307.1	1324604.09	данные отсутствуют	данные отсутствуют
122	776247.38	1324673.12	данные отсутствуют	данные отсутствуют
123	776206.8	1324649.71	данные отсутствуют	данные отсутствуют
124	776272.11	1324574.23	данные отсутствуют	данные отсутствуют
125	776403.34	1324419.77	данные отсутствуют	данные отсутствуют
126	776660.03	1324120.71	данные отсутствуют	данные отсутствуют
127	776677.64	1324133.07	данные отсутствуют	данные отсутствуют
128	776676.17	1324134.78	данные отсутствуют	данные отсутствуют
Государственный регистратор				ФГИС ЕГРН
полное наименование должности			подпись	инициалы, фамилия

М.П.

Раздел 4.2

Выписка из Единого государственного реестра недвижимости об объекте недвижимости
Сведения о частях земельного участка

Земельный участок			
(вид объекта недвижимости)			
Лист № ____ Раздела 4.2	Всего листов раздела 4.2 : ____	Всего разделов: ____	Всего листов выписки: ____
15.09.2021 № 99/2021/417445397			
Кадастровый номер:		02:17:000000:246	

Номер точки	Координаты, м		Описание закрепления на местности	Средняя квадратическая погрешность определения координат характерных точек границы части земельного участка, м
	X	Y		
1	2	3	4	5
129	776677.88	1324136.24	данные отсутствуют	данные отсутствуют
130	776679.34	1324134.53	данные отсутствуют	данные отсутствуют
131	776551.38	1324281.48	данные отсутствуют	данные отсутствуют
132	776549.91	1324283.19	данные отсутствуют	данные отсутствуют
133	776551.62	1324284.65	данные отсутствуют	данные отсутствуют
134	776553.08	1324282.94	данные отсутствуют	данные отсутствуют
135	776421.77	1324432.1	данные отсутствуют	данные отсутствуют
136	776420.3	1324433.81	данные отсутствуют	данные отсутствуют
137	776422.01	1324435.27	данные отсутствуют	данные отсутствуют
138	776423.47	1324433.56	данные отсутствуют	данные отсутствуют
139	776290.02	1324585.54	данные отсутствуют	данные отсутствуют
140	776288.55	1324587.26	данные отсутствуют	данные отсутствуют
141	776290.26	1324588.72	данные отсутствуют	данные отсутствуют
142	776291.72	1324587	данные отсутствуют	данные отсутствуют
143	778183.26	1322339.56	данные отсутствуют	данные отсутствуют
144	778184.82	1322339.9	данные отсутствуют	данные отсутствуют
144	778184.82	1322339.9	данные отсутствуют	данные отсутствуют
Государственный регистратор				ФГИС ЕГРН
полное наименование должности			подпись	инициалы, фамилия

М.П.

Земельный участок			
(вид объекта недвижимости)			
Лист № ____ Раздела 4.2	Всего листов раздела 4.2 : ____	Всего разделов: ____	Всего листов выписки: ____
15.09.2021 № 99/2021/417445397			
Кадастровый номер:		02:17:000000:246	

Номер точки	Координаты, м		Описание закрепления на местности	Средняя квадратическая погрешность определения координат характерных точек границы части земельного участка, м
	X	Y		
1	2	3	4	5
145	778207.06	1322351.79	данные отсутствуют	данные отсутствуют
146	778223.92	1322362.72	данные отсутствуют	данные отсутствуют
147	778198.04	1322393.32	данные отсутствуют	данные отсутствуют
148	778065.21	1322547.64	данные отсутствуют	данные отсутствуют
149	777832.48	1322821.22	данные отсутствуют	данные отсутствуют
150	777714.39	1322943.9	данные отсутствуют	данные отсутствуют
151	777728.54	1322949.65	данные отсутствуют	данные отсутствуют
152	777874.41	1323040.93	данные отсутствуют	данные отсутствуют
153	778007.19	1323127.31	данные отсутствуют	данные отсутствуют
154	778279.84	1323300.36	данные отсутствуют	данные отсутствуют
155	778422.19	1323392.24	данные отсутствуют	данные отсутствуют
156	778424.3	1323409.44	данные отсутствуют	данные отсутствуют
157	778415.93	1323442.94	данные отсутствуют	данные отсутствуют
158	778255.18	1323339.19	данные отсутствуют	данные отсутствуют
159	777982.36	1323166.03	данные отсутствуют	данные отсутствуют
160	777849.79	1323079.78	данные отсутствуют	данные отсутствуют
161	777709.35	1322991.51	данные отсутствуют	данные отсутствуют

Государственный регистратор		ФГИС ЕГРН
полное наименование должности	подпись	инициалы, фамилия

М.П.

Земельный участок			
(вид объекта недвижимости)			
Лист № ____ Раздела 4.2	Всего листов раздела 4.2 : ____	Всего разделов: ____	Всего листов выписки: ____
15.09.2021 № 99/2021/417445397			
Кадастровый номер:		02:17:000000:246	

Номер точки	Координаты, м		Описание закрепления на местности	Средняя квадратическая погрешность определения координат характерных точек границы части земельного участка, м
	X	Y		
1	2	3	4	5
162	777690.86	1322983.99	данные отсутствуют	данные отсутствуют
163	777765.23	1322838.71	данные отсутствуют	данные отсутствуют
163	777765.23	1322838.71	данные отсутствуют	данные отсутствуют
164	777778.48	1322811.07	данные отсутствуют	данные отсутствуют
165	777797.85	1322790.92	данные отсутствуют	данные отсутствуют
166	778030.26	1322517.73	данные отсутствуют	данные отсутствуют
167	778162.98	1322363.54	данные отсутствуют	данные отсутствуют
168	778181.29	1322376.65	данные отсутствуют	данные отсутствуют
169	778179.83	1322378.36	данные отсутствуют	данные отсутствуют
170	778181.54	1322379.82	данные отсутствуют	данные отсутствуют
171	778183	1322378.11	данные отсутствуют	данные отсутствуют
172	778047.81	1322530.95	данные отсутствуют	данные отсутствуют
173	778046.35	1322532.66	данные отсутствуют	данные отсутствуют
174	778048.06	1322534.12	данные отсутствуют	данные отсутствуют
175	778049.52	1322532.41	данные отсутствуют	данные отсутствуют
176	777929.41	1322669.95	данные отсутствуют	данные отсутствуют
177	777927.95	1322671.66	данные отсутствуют	данные отсутствуют

Государственный регистратор		ФГИС ЕГРН
полное наименование должности	подпись	инициалы, фамилия

М.П.

Земельный участок			
(вид объекта недвижимости)			
Лист № ____ Раздела 4.2	Всего листов раздела 4.2 : ____	Всего разделов: ____	Всего листов выписки: ____
15.09.2021 № 99/2021/417445397			
Кадастровый номер:		02:17:000000:246	

Номер точки	Координаты, м		Описание закрепления на местности	Средняя квадратическая погрешность определения координат характерных точек границы части земельного участка, м
	X	Y		
1	2	3	4	5
178	777929.66	1322673.12	данные отсутствуют	данные отсутствуют
179	777931.12	1322671.41	данные отсутствуют	данные отсутствуют
180	777814.85	1322804.97	данные отсутствуют	данные отсутствуют
181	777813.39	1322806.68	данные отсутствуют	данные отсутствуют
182	777815.1	1322808.14	данные отсутствуют	данные отсутствуют
183	777816.56	1322806.43	данные отсутствуют	данные отсутствуют
184	777861.33	1323058.83	данные отсутствуют	данные отсутствуют
185	777859.87	1323060.54	данные отсутствуют	данные отсутствуют
186	777861.58	1323062	данные отсутствуют	данные отсутствуют
187	777863.04	1323060.29	данные отсутствуют	данные отсутствуют
188	777994.64	1323144.83	данные отсутствуют	данные отсутствуют
189	777993.18	1323146.54	данные отсутствуют	данные отсутствуют
190	777994.89	1323148	данные отсутствуют	данные отсутствуют
191	777996.35	1323146.29	данные отсутствуют	данные отсутствуют
192	778135.88	1323234.66	данные отсутствуют	данные отсутствуют
193	778134.42	1323236.36	данные отсутствуют	данные отсутствуют
194	778136.13	1323237.82	данные отсутствуют	данные отсутствуют
Государственный регистратор				ФГИС ЕГРН
полное наименование должности			подпись	инициалы, фамилия

М.П.

Раздел 4.2

Выписка из Единого государственного реестра недвижимости об объекте недвижимости
Сведения о частях земельного участка

Земельный участок			
(вид объекта недвижимости)			
Лист № ____ Раздела 4.2	Всего листов раздела 4.2 : ____	Всего разделов: ____	Всего листов выписки: ____
15.09.2021 № 99/2021/417445397			
Кадастровый номер:		02:17:000000:246	

Номер точки	Координаты, м		Описание закрепления на местности	Средняя квадратическая погрешность определения координат характерных точек границы части земельного участка, м
	X	Y		
1	2	3	4	5
195	778137.59	1323236.12	данные отсутствуют	данные отсутствуют
196	778266.86	1323318.56	данные отсутствуют	данные отсутствуют
197	778265.4	1323320.27	данные отсутствуют	данные отсутствуют
198	778267.11	1323321.73	данные отсутствуют	данные отсутствуют
199	778268.57	1323320.02	данные отсутствуют	данные отсутствуют
200	778381.79	1323392.07	данные отсутствуют	данные отсутствуют
201	778380.33	1323393.78	данные отсутствуют	данные отсутствуют
202	778382.04	1323395.24	данные отсутствуют	данные отсутствуют
203	778383.5	1323393.53	данные отсутствуют	данные отсутствуют
204	778100.84	1322316.35	данные отсутствуют	данные отсутствуют
205	778106.81	1322319.18	данные отсутствуют	данные отсутствуют
206	778155.57	1322333.5	данные отсутствуют	данные отсутствуют
207	778188.34	1322341.78	данные отсутствуют	данные отсутствуют
208	778027.47	1322540.42	данные отсутствуют	данные отсутствуют
209	777806.29	1322796.91	данные отсутствуют	данные отсутствуют
210	777754.08	1322860.48	данные отсутствуют	данные отсутствуют
211	777804.24	1322757.36	данные отсутствуют	данные отсутствуют
Государственный регистратор				ФГИС ЕГРН
полное наименование должности			подпись	инициалы, фамилия

М.П.

Земельный участок			
(вид объекта недвижимости)			
Лист № ____ Раздела 4.2	Всего листов раздела 4.2 : ____	Всего разделов: ____	Всего листов выписки: ____
15.09.2021 № 99/2021/417445397			
Кадастровый номер:		02:17:000000:246	

Номер точки	Координаты, м		Описание закрепления на местности	Средняя квадратическая погрешность определения координат характерных точек границы части земельного участка, м
	X	Y		
1	2	3	4	5
212	777840.5	1322686.33	данные отсутствуют	данные отсутствуют
213	777902.96	1322586.41	данные отсутствуют	данные отсутствуют
214	777947.75	1322526.39	данные отсутствуют	данные отсутствуют
215	777984.48	1322476.35	данные отсутствуют	данные отсутствуют
216	778010.72	1322427.64	данные отсутствуют	данные отсутствуют
217	778003.37	1322497.69	данные отсутствуют	данные отсутствуют
218	777989.71	1322502.13	данные отсутствуют	данные отсутствуют
219	777992.13	1322515.06	данные отсутствуют	данные отсутствуют
220	777994.34	1322516.71	данные отсутствуют	данные отсутствуют
221	778007.79	1322513.64	данные отсутствуют	данные отсутствуют
222	778005.66	1322499.41	данные отсутствуют	данные отсутствуют
223	777837.66	1322631.91	данные отсутствуют	данные отсутствуют
224	777662.34	1322972.21	данные отсутствуют	данные отсутствуют
225	777564.74	1323091.05	данные отсутствуют	данные отсутствуют
226	777326.23	1323367.92	данные отсутствуют	данные отсутствуют
227	777075.19	1323660.38	данные отсутствуют	данные отсутствуют
228	776837.81	1323941.09	данные отсутствуют	данные отсутствуют

Государственный регистратор		ФГИС ЕГРН
полное наименование должности	подпись	инициалы, фамилия

М.П.

Земельный участок			
(вид объекта недвижимости)			
Лист № ____ Раздела 4.2	Всего листов раздела 4.2 : ____	Всего разделов: ____	Всего листов выписки: ____
15.09.2021 № 99/2021/417445397			
Кадастровый номер:		02:17:000000:246	

Номер точки	Координаты, м		Описание закрепления на местности	Средняя квадратическая погрешность определения координат характерных точек границы части земельного участка, м
	X	Y		
1	2	3	4	5
229	776747.68	1324045.6	данные отсутствуют	данные отсутствуют
230	776739.71	1324011.32	данные отсутствуют	данные отсутствуют
231	776720.21	1323977.2	данные отсутствуют	данные отсутствуют
232	776711.07	1323959.43	данные отсутствуют	данные отсутствуют
233	776773.94	1323886.54	данные отсутствуют	данные отсутствуют
234	777011.25	1323605.9	данные отсутствуют	данные отсутствуют
235	777262.54	1323313.15	данные отсутствуют	данные отсутствуют
236	777500.45	1323036.97	данные отсутствуют	данные отсутствуют
237	777742.02	1322742.82	данные отсутствуют	данные отсутствуют
238	776807.23	1323898.33	данные отсутствуют	данные отсутствуют
239	776793.17	1323901.27	данные отсутствуют	данные отсутствуют
240	776794.18	1323914.39	данные отсутствуют	данные отсутствуют
241	776796.2	1323916.27	данные отсутствуют	данные отсутствуют
242	776809.91	1323914.67	данные отсутствуют	данные отсутствуют
243	776809.32	1323900.29	данные отсутствуют	данные отсутствуют
244	777048.58	1323615.98	данные отсутствуют	данные отсутствуют
245	777034.52	1323618.93	данные отсутствуют	данные отсутствуют

Государственный регистратор		ФГИС ЕГРН
полное наименование должности	подпись	инициалы, фамилия

М.П.

Земельный участок			
(вид объекта недвижимости)			
Лист № ____ Раздела 4.2	Всего листов раздела 4.2 : ____	Всего разделов: ____	Всего листов выписки: ____
15.09.2021 № 99/2021/417445397			
Кадастровый номер:		02:17:000000:246	

Номер точки	Координаты, м		Описание закрепления на местности	Средняя квадратическая погрешность определения координат характерных точек границы части земельного участка, м
	X	Y		
1	2	3	4	5
246	777035.54	1323632.05	данные отсутствуют	данные отсутствуют
247	777037.55	1323633.93	данные отсутствуют	данные отсутствуют
248	777051.26	1323632.32	данные отсутствуют	данные отсутствуют
249	777050.68	1323617.95	данные отсутствуют	данные отсутствуют
250	777297.88	1323320.71	данные отсутствуют	данные отсутствуют
251	777284.25	1323325.25	данные отсутствуют	данные отсутствуют
252	777286.77	1323338.16	данные отсутствуют	данные отсутствуют
253	777288.98	1323339.8	данные отсутствуют	данные отсутствуют
254	777302.42	1323336.63	данные отсутствуют	данные отсутствуют
255	777300.19	1323322.42	данные отсутствуют	данные отсутствуют
256	777519.29	1323047.22	данные отсутствуют	данные отсутствуют
257	777519.46	1323060.38	данные отсутствуют	данные отсутствуют
258	777521.35	1323062.39	данные отсутствуют	данные отсутствуют
259	777535.13	1323061.67	данные отсутствуют	данные отсутствуют
260	777535.47	1323047.29	данные отсутствуют	данные отсутствуют
261	777533.51	1323045.19	данные отсутствуют	данные отсутствуют
262	778542.25	1321788.67	данные отсутствуют	данные отсутствуют
Государственный регистратор				ФГИС ЕГРН
полное наименование должности			подпись	инициалы, фамилия

М.П.

Раздел 4.2

Выписка из Единого государственного реестра недвижимости об объекте недвижимости
Сведения о частях земельного участка

Земельный участок			
(вид объекта недвижимости)			
Лист № ____ Раздела 4.2	Всего листов раздела 4.2 : ____	Всего разделов: ____	Всего листов выписки: ____
15.09.2021 № 99/2021/417445397			
Кадастровый номер:		02:17:000000:246	

Номер точки	Координаты, м		Описание закрепления на местности	Средняя квадратическая погрешность определения координат характерных точек границы части земельного участка, м
	X	Y		
1	2	3	4	5
263	778542.57	1321788.88	данные отсутствуют	данные отсутствуют
263	778542.57	1321788.88	данные отсутствуют	данные отсутствуют
264	778610.71	1321837.86	данные отсутствуют	данные отсутствуют
265	778565.82	1321890.34	данные отсутствуют	данные отсутствуют
266	778313.77	1322186.9	данные отсутствуют	данные отсутствуют
267	778283.13	1322224.73	данные отсутствуют	данные отсутствуют
268	778267.81	1322218.52	данные отсутствуют	данные отсутствуют
269	778207.02	1322185.25	данные отсутствуют	данные отсутствуют
270	778249.12	1322133.26	данные отсутствуют	данные отсутствуют
271	778501.9	1321835.84	данные отсутствуют	данные отсутствуют
272	778280.5	1322159.41	данные отсутствуют	данные отсутствуют
273	778280.6	1322172.57	данные отсутствуют	данные отсутствуют
274	778282.48	1322174.59	данные отсутствуют	данные отсутствуют
275	778296.27	1322173.95	данные отсутствуют	данные отсутствуют
276	778296.69	1322159.56	данные отсутствуют	данные отсутствуют
277	778294.73	1322157.46	данные отсутствуют	данные отсутствуют
278	778550.62	1321857.55	данные отсутствуют	данные отсутствуют
Государственный регистратор				ФГИС ЕГРН
полное наименование должности			подпись	инициалы, фамилия

М.П.

Земельный участок			
(вид объекта недвижимости)			
Лист № ____ Раздела 4.2	Всего листов раздела 4.2 : ____	Всего разделов: ____	Всего листов выписки: ____
15.09.2021 № 99/2021/417445397			
Кадастровый номер:		02:17:000000:246	

Номер точки	Координаты, м		Описание закрепления на местности	Средняя квадратическая погрешность определения координат характерных точек границы части земельного участка, м
	X	Y		
1	2	3	4	5
279	778536.77	1321861.36	данные отсутствуют	данные отсутствуют
280	778538.6	1321874.39	данные отсутствуют	данные отсутствуют
281	778540.73	1321876.14	данные отсутствуют	данные отсутствуют
282	778554.31	1321873.69	данные отсутствуют	данные отсутствуют
283	778552.84	1321859.38	данные отсутствуют	данные отсутствуют
284	776668.6	1324008.68	данные отсутствуют	данные отсутствуют
285	776674.2	1324020.5	данные отсутствуют	данные отсутствуют
286	776679.75	1324055.57	данные отсутствуют	данные отсутствуют
287	776690.82	1324075.88	данные отсутствуют	данные отсутствуют
288	776701.97	1324098.61	данные отсутствуют	данные отсутствуют
289	776558.17	1324265.35	данные отсутствуют	данные отсутствуют
290	776295.75	1324565.21	данные отсутствуют	данные отсутствуют
291	776219.24	1324656.89	данные отсутствуют	данные отсутствуют
292	776145.39	1324614.28	данные отсутствуют	данные отсутствуют
293	776231.89	1324510.63	данные отсутствуют	данные отсутствуют
294	776324.1	1324405.27	данные отсутствуют	данные отсутствуют
295	776332.83	1324398.79	данные отсутствуют	данные отсутствуют

Государственный регистратор		ФГИС ЕГРН
полное наименование должности	подпись	инициалы, фамилия

М.П.

Земельный участок			
(вид объекта недвижимости)			
Лист № ____ Раздела 4.2	Всего листов раздела 4.2 : ____	Всего разделов: ____	Всего листов выписки: ____
15.09.2021 № 99/2021/417445397			
Кадастровый номер:		02:17:000000:246	

Номер точки	Координаты, м		Описание закрепления на местности	Средняя квадратическая погрешность определения координат характерных точек границы части земельного участка, м
	X	Y		
1	2	3	4	5
296	776335.6	1324392.12	данные отсутствуют	данные отсутствуют
297	776493.01	1324212.24	данные отсутствуют	данные отсутствуют
298	776499.21	1324212.91	данные отсутствуют	данные отсутствуют
299	776521.75	1324219.01	данные отсутствуют	данные отсутствуют
300	776538.82	1324213.83	данные отсутствуют	данные отсутствуют
301	776544.91	1324209.87	данные отсутствуют	данные отсутствуют
302	776549.18	1324200.11	данные отсутствуют	данные отсутствуют
303	776550.09	1324183.05	данные отсутствуют	данные отсутствуют
304	776546.44	1324171.47	данные отсутствуют	данные отсутствуют
305	776540.23	1324157.52	данные отсутствуют	данные отсутствуют
306	776253.61	1324532.53	данные отсутствуют	данные отсутствуют
307	776253.28	1324545.68	данные отсутствуют	данные отсутствуют
308	776255.09	1324547.76	данные отсутствуют	данные отсутствуют
309	776268.9	1324547.56	данные отсутствуют	данные отсутствуют
310	776269.78	1324533.19	данные отсутствуют	данные отсутствуют
311	776267.89	1324531.03	данные отсутствуют	данные отсутствуют
312	776528.09	1324224.14	данные отсутствуют	данные отсутствуют

Государственный регистратор		ФГИС ЕГРН
полное наименование должности	подпись	инициалы, фамилия

М.П.

Земельный участок			
(вид объекта недвижимости)			
Лист № ____ Раздела 4.2	Всего листов раздела 4.2 : ____	Всего разделов: ____	Всего листов выписки: ____
15.09.2021 № 99/2021/417445397			
Кадастровый номер:		02:17:000000:246	

Номер точки	Координаты, м		Описание закрепления на местности	Средняя квадратическая погрешность определения координат характерных точек границы части земельного участка, м
	X	Y		
1	2	3	4	5
313	776514.03	1324227.09	данные отсутствуют	данные отсутствуют
314	776515.05	1324240.2	данные отсутствуют	данные отсутствуют
315	776517.06	1324242.09	данные отсутствуют	данные отсутствуют
316	776530.77	1324240.48	данные отсутствуют	данные отсутствуют
317	776530.18	1324226.1	данные отсутствуют	данные отсутствуют
318	778642.26	1324644.79	данные отсутствуют	данные отсутствуют
319	778697.22	1324617.31	данные отсутствуют	данные отсутствуют
320	777301.4	1319626.2	данные отсутствуют	данные отсутствуют
321	777303.21	1319627.87	данные отсутствуют	данные отсутствуют
322	777299.31	1319629.7	данные отсутствуют	данные отсутствуют
323	777299.12	1319629.52	данные отсутствуют	данные отсутствуют
324	776933.06	1319449.47	данные отсутствуют	данные отсутствуют
325	776935.66	1319446.29	данные отсутствуют	данные отсутствуют
326	778159.15	1321530.56	данные отсутствуют	данные отсутствуют
327	778406.92	1321701.15	данные отсутствуют	данные отсутствуют
328	778906.5	1322050.45	данные отсутствуют	данные отсутствуют
329	779155.88	1322216.17	данные отсутствуют	данные отсутствуют
Государственный регистратор				ФГИС ЕГРН
полное наименование должности			подпись	инициалы, фамилия

М.П.

Раздел 4.2

Выписка из Единого государственного реестра недвижимости об объекте недвижимости
Сведения о частях земельного участка

Земельный участок			
(вид объекта недвижимости)			
Лист № ____ Раздела 4.2	Всего листов раздела 4.2 : ____	Всего разделов: ____	Всего листов выписки: ____
15.09.2021 № 99/2021/417445397			
Кадастровый номер:		02:17:000000:246	

Номер точки	Координаты, м		Описание закрепления на местности	Средняя квадратическая погрешность определения координат характерных точек границы части земельного участка, м
	X	Y		
1	2	3	4	5
330	779319.97	1322320.15	данные отсутствуют	данные отсутствуют
331	779317.7	1322323.18	данные отсутствуют	данные отсутствуют
332	779290.47	1322309.86	данные отсутствуют	данные отсутствуют
333	779206.57	1322263.08	данные отсутствуют	данные отсутствуют
334	779127.98	1322214.97	данные отсутствуют	данные отсутствуют
335	778939.28	1322084.84	данные отсутствуют	данные отсутствуют
336	778895.48	1322053.32	данные отсутствуют	данные отсутствуют
337	778676.64	1321897.17	данные отсутствуют	данные отсутствуют
338	778624.36	1321859.36	данные отсутствуют	данные отсутствуют
339	778537.22	1321800.94	данные отсутствуют	данные отсутствуют
340	778437.49	1321731.91	данные отсутствуют	данные отсутствуют
341	778325.79	1321651.62	данные отсутствуют	данные отсутствуют
342	778217.69	1321575.07	данные отсутствуют	данные отсутствуют
343	778174.64	1321544.42	данные отсутствуют	данные отсутствуют
344	778176.19	1321542.32	данные отсутствуют	данные отсутствуют
345	776920.38	1319464.95	данные отсутствуют	данные отсутствуют
346	776964.37	1319489.21	данные отсутствуют	данные отсутствуют
Государственный регистратор				ФГИС ЕГРН
полное наименование должности			подпись	инициалы, фамилия

М.П.

Земельный участок			
(вид объекта недвижимости)			
Лист № ____ Раздела 4.2	Всего листов раздела 4.2 : ____	Всего разделов: ____	Всего листов выписки: ____
15.09.2021 № 99/2021/417445397			
Кадастровый номер:		02:17:000000:246	

Номер точки	Координаты, м		Описание закрепления на местности	Средняя квадратическая погрешность определения координат характерных точек границы части земельного участка, м
	X	Y		
1	2	3	4	5
347	777008.83	1319515.11	данные отсутствуют	данные отсутствуют
348	777052.59	1319544.08	данные отсутствуют	данные отсутствуют
349	777075.22	1319560.67	данные отсутствуют	данные отсутствуют
350	777096.89	1319577.13	данные отсутствуют	данные отсутствуют
351	777114.08	1319592.87	данные отсутствуют	данные отсутствуют
352	777138.49	1319623.65	данные отсутствуют	данные отсутствуют
353	777159.43	1319665.36	данные отсутствуют	данные отсутствуют
354	777169.25	1319690.9	данные отсутствуют	данные отсутствуют
355	777140.07	1319704.63	данные отсутствуют	данные отсутствуют
356	777134.2	1319689.33	данные отсутствуют	данные отсутствуют
357	777123.19	1319665.66	данные отсутствуют	данные отсутствуют
358	777104.83	1319636.16	данные отсутствуют	данные отсутствуют
359	777081.15	1319616.28	данные отсутствуют	данные отсутствуют
360	776895.91	1319488.52	данные отсутствуют	данные отсутствуют
361	776916.42	1319469.78	данные отсутствуют	данные отсутствуют
362	778927.86	1324191.61	данные отсутствуют	данные отсутствуют
363	778558.35	1324480.24	данные отсутствуют	данные отсутствуют

Государственный регистратор		ФГИС ЕГРН
полное наименование должности	подпись	инициалы, фамилия

М.П.

Земельный участок			
(вид объекта недвижимости)			
Лист № ____ Раздела 4.2	Всего листов раздела 4.2 : ____	Всего разделов: ____	Всего листов выписки: ____
15.09.2021 № 99/2021/417445397			
Кадастровый номер:		02:17:000000:246	

Номер точки	Координаты, м		Описание закрепления на местности	Средняя квадратическая погрешность определения координат характерных точек границы части земельного участка, м
	X	Y		
1	2	3	4	5
364	777008.78	1325122.44	данные отсутствуют	данные отсутствуют
365	777004.72	1325119.79	данные отсутствуют	данные отсутствуют
366	778556.32	1324476.75	данные отсутствуют	данные отсутствуют
367	778924.79	1324188.92	данные отсутствуют	данные отсутствуют
368	778929.19	1324192.78	данные отсутствуют	данные отсутствуют
369	778574.61	1324485.22	данные отсутствуют	данные отсутствуют
370	778617.09	1324530.23	данные отсутствуют	данные отсутствуют
371	778660.09	1324575.49	данные отсутствуют	данные отсутствуют
372	778700.28	1324615.04	данные отсутствуют	данные отсутствуют
373	778697.04	1324617.45	данные отсутствуют	данные отсутствуют
374	778657.23	1324578.29	данные отсутствуют	данные отсутствуют
375	778614.19	1324532.99	данные отсутствуют	данные отсутствуют
376	778568.76	1324484.86	данные отсутствуют	данные отсутствуют
377	778926.15	1324190.11	данные отсутствуют	данные отсутствуют
378	779061.73	1324309.15	данные отсутствуют	данные отсутствуют
379	778858.25	1324499.96	данные отсутствуют	данные отсутствуют
380	777667.42	1325057.3	данные отсутствуют	данные отсутствуют

Государственный регистратор		ФГИС ЕГРН
полное наименование должности	подпись	инициалы, фамилия

М.П.

Земельный участок			
(вид объекта недвижимости)			
Лист № ____ Раздела 4.2	Всего листов раздела 4.2 : ____	Всего разделов: ____	Всего листов выписки: ____
15.09.2021 № 99/2021/417445397			
Кадастровый номер:		02:17:000000:246	

Номер точки	Координаты, м		Описание закрепления на местности	Средняя квадратическая погрешность определения координат характерных точек границы части земельного участка, м
	X	Y		
1	2	3	4	5
381	777224.26	1325274.27	данные отсутствуют	данные отсутствуют
382	777138.43	1325206.81	данные отсутствуют	данные отсутствуют
383	776950.56	1325084.55	данные отсутствуют	данные отсутствуют
384	776831.52	1325023.46	данные отсутствуют	данные отсутствуют
385	777500.2	1324766.79	данные отсутствуют	данные отсутствуют
386	777921.55	1324576.88	данные отсутствуют	данные отсутствуют
387	778458.21	1324326.74	данные отсутствуют	данные отсутствуют
388	778759.72	1324043.99	данные отсутствуют	данные отсутствуют
389	778808.29	1324534.9	данные отсутствуют	данные отсутствуют
390	778538.06	1324688.88	данные отсутствуют	данные отсутствуют
391	778530.45	1324680.51	данные отсутствуют	данные отсутствуют
392	778567.46	1324646.89	данные отсутствуют	данные отсутствуют
393	778544.76	1324621.9	данные отсутствуют	данные отсутствуют
394	778522.29	1324592.91	данные отсутствуют	данные отсутствуют
395	778478.32	1324538.03	данные отсутствуют	данные отсутствуют
396	778571.69	1324494.51	данные отсутствуют	данные отсутствуют
397	778644.87	1324425.88	данные отсутствуют	данные отсутствуют
Государственный регистратор				ФГИС ЕГРН
полное наименование должности			подпись	инициалы, фамилия

М.П.

Раздел 4.2

Выписка из Единого государственного реестра недвижимости об объекте недвижимости
Сведения о частях земельного участка

Земельный участок			
(вид объекта недвижимости)			
Лист № ____ Раздела 4.2	Всего листов раздела 4.2 : ____	Всего разделов: ____	Всего листов выписки: ____
15.09.2021 № 99/2021/417445397			
Кадастровый номер:		02:17:000000:246	

Номер точки	Координаты, м		Описание закрепления на местности	Средняя квадратическая погрешность определения координат характерных точек границы части земельного участка, м
	X	Y		
1	2	3	4	5
398	778676.13	1324464.84	данные отсутствуют	данные отсутствуют
399	778698.06	1324493.21	данные отсутствуют	данные отсутствуют
400	778715.51	1324512.42	данные отсутствуют	данные отсутствуют
401	778752.52	1324478.8	данные отсутствуют	данные отсутствуют
402	778762.39	1324489.67	данные отсутствуют	данные отсутствуют
403	777813.79	1319786.16	данные отсутствуют	данные отсутствуют
404	777778.71	1319788.18	данные отсутствуют	данные отсутствуют
405	777692.35	1319787.51	данные отсутствуют	данные отсутствуют
406	777642.15	1319789.96	данные отсутствуют	данные отсутствуют
407	777639.92	1319764.53	данные отсутствуют	данные отсутствуют
408	777641.7	1319756.22	данные отсутствуют	данные отсутствуют
409	777652.09	1319754.94	данные отсутствуют	данные отсутствуют
410	777668.6	1319754.94	данные отсутствуют	данные отсутствуют
411	777684.89	1319757.66	данные отсутствуют	данные отсутствуют
412	777708.96	1319764.89	данные отсутствуют	данные отсутствуют
413	777724.21	1319770.96	данные отсутствуют	данные отсутствуют
414	777744.02	1319781.22	данные отсутствуют	данные отсутствуют
Государственный регистратор				ФГИС ЕГРН
полное наименование должности			подпись	инициалы, фамилия

М.П.

Земельный участок			
(вид объекта недвижимости)			
Лист № ____ Раздела 4.2	Всего листов раздела 4.2 : ____	Всего разделов: ____	Всего листов выписки: ____
15.09.2021 № 99/2021/417445397			
Кадастровый номер:		02:17:000000:246	

Номер точки	Координаты, м		Описание закрепления на местности	Средняя квадратическая погрешность определения координат характерных точек границы части земельного участка, м
	X	Y		
1	2	3	4	5
415	777760.49	1319779.83	данные отсутствуют	данные отсутствуют
416	777784.92	1319780.21	данные отсутствуют	данные отсутствуют
417	777801.3	1319782.36	данные отсутствуют	данные отсутствуют
418	779047.76	1319411.45	данные отсутствуют	данные отсутствуют
419	779050.92	1319417.63	данные отсутствуют	данные отсутствуют
420	779033.85	1319444.44	данные отсутствуют	данные отсутствуют
421	779018.01	1319477.35	данные отсутствуют	данные отсутствуют
422	778954.86	1319492.34	данные отсутствуют	данные отсутствуют
423	778920.41	1319566.99	данные отсутствуют	данные отсутствуют
423	778920.41	1319566.99	данные отсутствуют	данные отсутствуют
424	778857.24	1319607.19	данные отсутствуют	данные отсутствуют
424	778857.24	1319607.19	данные отсутствуют	данные отсутствуют
425	778791.19	1319604.32	данные отсутствуют	данные отсутствуют
426	778759.61	1319664.62	данные отсутствуют	данные отсутствуют
427	778762.48	1319701.94	данные отсутствуют	данные отсутствуют
428	778721.53	1319726.3	данные отсутствуют	данные отсутствуют
429	778705.68	1319727.52	данные отсутствуют	данные отсутствуют

Государственный регистратор		ФГИС ЕГРН
полное наименование должности	подпись	инициалы, фамилия

М.П.

Земельный участок			
(вид объекта недвижимости)			
Лист № ____ Раздела 4.2	Всего листов раздела 4.2 : ____	Всего разделов: ____	Всего листов выписки: ____
15.09.2021 № 99/2021/417445397			
Кадастровый номер:		02:17:000000:246	

Номер точки	Координаты, м		Описание закрепления на местности	Средняя квадратическая погрешность определения координат характерных точек границы части земельного участка, м
	X	Y		
1	2	3	4	5
430	778702.1	1319725.75	данные отсутствуют	данные отсутствуют
431	778717.32	1319717.46	данные отсутствуют	данные отсутствуют
432	778716.54	1319696.79	данные отсутствуют	данные отсутствуют
433	778716.11	1319680.28	данные отсутствуют	данные отсутствуют
434	778717.76	1319657.56	данные отсутствуют	данные отсутствуют
435	778721.42	1319641.46	данные отсутствуют	данные отсутствуют
436	778727.69	1319622.9	данные отсутствуют	данные отсутствуют
437	778733.56	1319607.46	данные отсутствуют	данные отсутствуют
438	778744.35	1319589.5	данные отсутствуют	данные отсутствуют
439	778755.21	1319577.06	данные отсутствуют	данные отсутствуют
440	778769.92	1319564.82	данные отсутствуют	данные отсутствуют
441	778783.72	1319555.75	данные отсутствуют	данные отсутствуют
442	778798.83	1319549.07	данные отсутствуют	данные отсутствуют
443	778828.35	1319542.13	данные отсутствуют	данные отсутствуют
444	778852.21	1319538.49	данные отсутствуют	данные отсутствуют
445	778868.69	1319536.97	данные отсутствуют	данные отсутствуют
446	778882.54	1319520.18	данные отсутствуют	данные отсутствуют

Государственный регистратор		ФГИС ЕГРН
полное наименование должности	подпись	инициалы, фамилия

М.П.

Земельный участок			
(вид объекта недвижимости)			
Лист № ____ Раздела 4.2	Всего листов раздела 4.2 : ____	Всего разделов: ____	Всего листов выписки: ____
15.09.2021 № 99/2021/417445397			
Кадастровый номер:		02:17:000000:246	

Номер точки	Координаты, м		Описание закрепления на местности	Средняя квадратическая погрешность определения координат характерных точек границы части земельного участка, м
	X	Y		
1	2	3	4	5
447	778895.22	1319509.6	данные отсутствуют	данные отсутствуют
448	778909.47	1319501.25	данные отсутствуют	данные отсутствуют
449	778928.58	1319492.95	данные отсутствуют	данные отсутствуют
450	778944.24	1319487.72	данные отсутствуют	данные отсутствуют
451	778971.33	1319476.57	данные отсутствуют	данные отсутствуют
452	778983.85	1319456.96	данные отсутствуют	данные отсутствуют
453	778994.27	1319444.14	данные отсутствуют	данные отсутствуют
454	779006.66	1319433.22	данные отсутствуют	данные отсутствуют
455	779020.68	1319424.48	данные отсутствуют	данные отсутствуют
456	779039.13	1319416.89	данные отсутствуют	данные отсутствуют
457	778612.01	1319714.56	данные отсутствуют	данные отсутствуют
458	778597.81	1319715.94	данные отсутствуют	данные отсутствуют
459	778572.22	1319708.63	данные отсутствуют	данные отсутствуют
460	778533.85	1319699.33	данные отсутствуют	данные отсутствуют
461	778549.17	1319699.18	данные отсутствуют	данные отсутствуют
462	778565.44	1319702.06	данные отсутствуют	данные отсутствуют
463	778580.45	1319703.97	данные отсутствуют	данные отсутствуют
Государственный регистратор				ФГИС ЕГРН
полное наименование должности			подпись	инициалы, фамилия

М.П.

Раздел 4.2

Выписка из Единого государственного реестра недвижимости об объекте недвижимости
Сведения о частях земельного участка

Земельный участок			
(вид объекта недвижимости)			
Лист № ____ Раздела 4.2	Всего листов раздела 4.2 : ____	Всего разделов: ____	Всего листов выписки: ____
15.09.2021 № 99/2021/417445397			
Кадастровый номер:		02:17:000000:246	

Номер точки	Координаты, м		Описание закрепления на местности	Средняя квадратическая погрешность определения координат характерных точек границы части земельного участка, м
	X	Y		
1	2	3	4	5
464	778596.48	1319707.93	данные отсутствуют	данные отсутствуют
465	778610.66	1319713.96	данные отсутствуют	данные отсутствуют
466	778531.21	1319699.36	данные отсутствуют	данные отсутствуют
467	778508.46	1319703.56	данные отсутствуют	данные отсутствуют
468	778511.78	1319702.36	данные отсутствуют	данные отсутствуют
469	778528.02	1319699.39	данные отсутствуют	данные отсутствуют
470	778467.29	1319714.04	данные отсутствуют	данные отсутствуют
471	778432.28	1319724.92	данные отсутствуют	данные отсутствуют
472	778385.34	1319733.2	данные отсутствуют	данные отсутствуют
473	778406.41	1319722.71	данные отсутствуют	данные отсутствуют
474	778421.91	1319717.01	данные отсутствуют	данные отсутствуют
475	778438.14	1319713.94	данные отсутствуют	данные отсутствуют
476	778929.46	1319547.37	данные отсутствуют	данные отсутствуют
477	778898.01	1319581.25	данные отсутствуют	данные отсутствуют
478	778904.27	1319573.08	данные отсутствуют	данные отсутствуют
479	778912.26	1319562.05	данные отсутствуют	данные отсутствуют
480	778920.7	1319553.01	данные отсутствуют	данные отсутствуют
Государственный регистратор				ФГИС ЕГРН
полное наименование должности			подпись	инициалы, фамилия

М.П.

Земельный участок				
(вид объекта недвижимости)				
Лист № ____ Раздела 4.2		Всего листов раздела 4.2 : ____		Всего разделов: ____
15.09.2021 № 99/2021/417445397				
Кадастровый номер:			02:17:000000:246	
Номер точки	Координаты, м		Описание закрепления на местности	Средняя квадратическая погрешность определения координат характерных точек границы части земельного участка, м
	X	Y		
1	2	3	4	5
481	778892.12	1319584.99	данные отсутствуют	данные отсутствуют
482	778800.1	1319604.71	данные отсутствуют	данные отсутствуют
483	778800.73	1319604.19	данные отсутствуют	данные отсутствуют
484	778811.34	1319597.83	данные отсутствуют	данные отсутствуют
485	778821.47	1319594.6	данные отсутствуют	данные отсутствуют
486	778838.43	1319591.11	данные отсутствуют	данные отсутствуют
487	778859.41	1319587.97	данные отсутствуют	данные отсутствуют

Государственный регистратор		ФГИС ЕГРН	
полное наименование должности		подпись	
		инициалы, фамилия	

М.П.

Земельный участок				
(вид объекта недвижимости)				
Лист № ____ Раздела 4.2		Всего листов раздела 4.2 : ____		Всего разделов: ____
15.09.2021 № 99/2021/417445397				
Кадастровый номер:			02:17:000000:246	
Сведения о характерных точках границы части (частей) земельного участка				
Учетный номер части: 6				
Система координат: МСК-05				
Зона №				
Номер точки	Координаты, м		Описание закрепления на местности	Средняя квадратическая погрешность определения координат характерных точек границы части земельного участка, м
	X	Y		
1	2	3	4	5
1	778120.5	1321591.52	данные отсутствуют	данные отсутствуют
2	779092.28	1322297.91	данные отсутствуют	данные отсутствуют
3	779127.95	1322197.61	данные отсутствуют	данные отсутствуют
4	779146.37	1322209.85	данные отсутствуют	данные отсутствуют
5	779110.37	1322311.06	данные отсутствуют	данные отсутствуют
6	779244.72	1322408.72	данные отсутствуют	данные отсутствуют
7	779230.05	1322424.64	данные отсутствуют	данные отсутствуют
8	778107.83	1321608.88	данные отсутствуют	данные отсутствуют
9	778087.52	1321594	данные отсутствуют	данные отсутствуют
10	778097.94	1321586.7	данные отсутствуют	данные отсутствуют
11	778102.9	1321578.62	данные отсутствуют	данные отсутствуют
12	779083.94	1324328.64	данные отсутствуют	данные отсутствуют
13	778847.1	1324506.52	данные отсутствуют	данные отсутствуют
14	778844.34	1324508.15	данные отсутствуют	данные отсутствуют
14	778844.34	1324508.15	данные отсутствуют	данные отсутствуют
15	778798.74	1324541.99	данные отсутствуют	данные отсутствуют

Государственный регистратор		ФГИС ЕГРН	
полное наименование должности		подпись	
		инициалы, фамилия	

М.П.

Земельный участок			
(вид объекта недвижимости)			
Лист № ____ Раздела 4.2	Всего листов раздела 4.2 : ____	Всего разделов: ____	Всего листов выписки: ____
15.09.2021 № 99/2021/417445397			
Кадастровый номер:		02:17:000000:246	

Номер точки	Координаты, м		Описание закрепления на местности	Средняя квадратическая погрешность определения координат характерных точек границы части земельного участка, м
	X	Y		
1	2	3	4	5
16	778671.12	1324610.39	данные отсутствуют	данные отсутствуют
17	778501.41	1324704.39	данные отсутствуют	данные отсутствуют
18	778466.38	1324719.22	данные отсутствуют	данные отсутствуют
19	778669.2	1324606.87	данные отсутствуют	данные отсутствуют
20	778800.61	1324536.45	данные отсутствуют	данные отсутствуют
21	779080.87	1324325.94	данные отсутствуют	данные отсутствуют
22	777455.03	1325161.29	данные отсутствуют	данные отсутствуют
23	777374.36	1325200.78	данные отсутствуют	данные отсутствуют
24	777259.43	1325250.82	данные отсутствуют	данные отсутствуют
25	777218.33	1325269.61	данные отсутствуют	данные отсутствуют
26	777214.79	1325266.83	данные отсутствуют	данные отсутствуют
27	777257.79	1325247.16	данные отсутствуют	данные отсутствуют
28	778617.06	1324511.06	данные отсутствуют	данные отсутствуют
29	778640.58	1324541.48	данные отсутствуют	данные отсутствуют
30	778672.18	1324576.27	данные отсутствуют	данные отсутствуют
31	778706.69	1324610.28	данные отсутствуют	данные отсутствуют
32	778683.97	1324627.14	данные отсутствуют	данные отсутствуют
Государственный регистратор				ФГИС ЕГРН
полное наименование должности			подпись	инициалы, фамилия

М.П.

Раздел 4.2

Выписка из Единого государственного реестра недвижимости об объекте недвижимости
Сведения о частях земельного участка

Земельный участок			
(вид объекта недвижимости)			
Лист № ____ Раздела 4.2	Всего листов раздела 4.2 : ____	Всего разделов: ____	Всего листов выписки: ____
15.09.2021 № 99/2021/417445397			
Кадастровый номер:		02:17:000000:246	

Номер точки	Координаты, м		Описание закрепления на местности	Средняя квадратическая погрешность определения координат характерных точек границы части земельного участка, м
	X	Y		
1	2	3	4	5
32	778683.97	1324627.14	данные отсутствуют	данные отсутствуют
32	778683.97	1324627.14	данные отсутствуют	данные отсутствуют
32	778683.97	1324627.14	данные отсутствуют	данные отсутствуют
33	778662	1324636.44	данные отсутствуют	данные отсутствуют
34	778636.1	1324610.92	данные отсутствуют	данные отсутствуют
35	778602.24	1324573.63	данные отсутствуют	данные отсутствуют
36	778577.79	1324542.02	данные отсутствуют	данные отсутствуют
37	778564.48	1324525.45	данные отсутствуют	данные отсутствуют
38	778585.87	1324515.48	данные отсутствуют	данные отсутствуют
38	778585.87	1324515.48	данные отсутствуют	данные отсутствуют
39	778605.68	1324496.9	данные отсутствуют	данные отсутствуют
40	778929.61	1324193.14	данные отсутствуют	данные отсутствуют
41	778015.31	1324781.42	данные отсутствуют	данные отсутствуют
42	777586.81	1324974.55	данные отсутствуют	данные отсутствуют
43	777080.29	1325168.98	данные отсутствуют	данные отсутствуют
44	777028.53	1325135.29	данные отсутствуют	данные отсутствуют
45	777567.56	1324928.38	данные отсутствуют	данные отсутствуют
Государственный регистратор				ФГИС ЕГРН
полное наименование должности			подпись	инициалы, фамилия

М.П.

Земельный участок			
(вид объекта недвижимости)			
Лист № ____ Раздела 4.2	Всего листов раздела 4.2 : ____	Всего разделов: ____	Всего листов выписки: ____
15.09.2021 № 99/2021/417445397			
Кадастровый номер:		02:17:000000:246	

Номер точки	Координаты, м		Описание закрепления на местности	Средняя квадратическая погрешность определения координат характерных точек границы части земельного участка, м
	X	Y		
1	2	3	4	5
46	777994.47	1324735.97	данные отсутствуют	данные отсутствуют
47	778557.5	1324473.54	данные отсутствуют	данные отсутствуют
48	778891.85	1324160	данные отсутствуют	данные отсутствуют
49	777691.45	1322912.81	данные отсутствуют	данные отсутствуют
49	777691.45	1322912.81	данные отсутствуют	данные отсутствуют
50	777619.09	1323060.43	данные отсутствуют	данные отсутствуют
51	777610.07	1323078.83	данные отсутствуют	данные отсутствуют
52	777605.1	1323085.64	данные отсутствуют	данные отсутствуют
53	777348.41	1323385.43	данные отсутствуют	данные отсутствуют
54	777106.41	1323670.29	данные отсутствуют	данные отсутствуют
55	776848.87	1323969.36	данные отсутствуют	данные отсутствуют
56	776755.51	1324079.32	данные отсутствуют	данные отсутствуют
57	776742.55	1324023.52	данные отсутствуют	данные отсутствуют
58	776813.86	1323939.53	данные отсутствуют	данные отсутствуют
59	777071.39	1323640.46	данные отсутствуют	данные отсутствуют
60	777313.4	1323355.59	данные отсутствуют	данные отсутствуют
61	777568.4	1323057.89	данные отсутствуют	данные отсутствуют

Государственный регистратор		ФГИС ЕГРН
полное наименование должности	подпись	инициалы, фамилия

М.П.

Земельный участок			
(вид объекта недвижимости)			
Лист № ____ Раздела 4.2	Всего листов раздела 4.2 : ____	Всего разделов: ____	Всего листов выписки: ____
15.09.2021 № 99/2021/417445397			
Кадастровый номер:		02:17:000000:246	

Номер точки	Координаты, м		Описание закрепления на местности	Средняя квадратическая погрешность определения координат характерных точек границы части земельного участка, м
	X	Y		
1	2	3	4	5
62	777651.67	1322943.03	данные отсутствуют	данные отсутствуют
63	777704.14	1322888.44	данные отсутствуют	данные отсутствуют
64	777585.6	1323070.42	данные отсутствуют	данные отсутствуют
65	777584.13	1323072.13	данные отсутствуют	данные отсутствуют
66	777585.84	1323073.59	данные отсутствуют	данные отсутствуют
67	777587.3	1323071.88	данные отсутствуют	данные отсутствуют
68	777331.23	1323369.16	данные отсутствуют	данные отсутствуют
69	777329.76	1323370.87	данные отсутствуют	данные отсутствуют
70	777331.47	1323372.33	данные отсутствуют	данные отсутствуют
71	777332.93	1323370.62	данные отсутствуют	данные отсутствуют
72	777460.01	1323217.67	данные отсутствуют	данные отсутствуют
73	777458.54	1323219.38	данные отсутствуют	данные отсутствуют
74	777460.25	1323220.84	данные отсутствуют	данные отсутствуют
75	777461.71	1323219.13	данные отсутствуют	данные отсутствуют
76	777200.66	1323522.22	данные отсутствуют	данные отсутствуют
77	777199.19	1323523.93	данные отсутствуют	данные отсутствуют
78	777200.9	1323525.39	данные отсутствуют	данные отсутствуют

Государственный регистратор		ФГИС ЕГРН
полное наименование должности	подпись	инициалы, фамилия

М.П.

Земельный участок			
(вид объекта недвижимости)			
Лист № ____ Раздела 4.2	Всего листов раздела 4.2 : ____	Всего разделов: ____	Всего листов выписки: ____
15.09.2021 № 99/2021/417445397			
Кадастровый номер:		02:17:000000:246	

Номер точки	Координаты, м		Описание закрепления на местности	Средняя квадратическая погрешность определения координат характерных точек границы части земельного участка, м
	X	Y		
1	2	3	4	5
79	777202.36	1323523.68	данные отсутствуют	данные отсутствуют
80	777089.68	1323653.29	данные отсутствуют	данные отсутствуют
81	777088.21	1323655	данные отсутствуют	данные отсутствуют
82	777089.92	1323656.46	данные отсутствуют	данные отсутствуют
83	777091.38	1323654.75	данные отсутствуют	данные отсутствуют
84	776967.58	1323794.07	данные отсутствуют	данные отсутствуют
85	776966.11	1323795.78	данные отсутствуют	данные отсутствуют
86	776967.82	1323797.24	данные отсутствуют	данные отсутствуют
87	776969.28	1323795.53	данные отсутствуют	данные отсутствуют
88	776832.19	1323952.86	данные отсутствуют	данные отсутствуют
89	776830.72	1323954.57	данные отсутствуют	данные отсутствуют
90	776832.43	1323956.03	данные отсутствуют	данные отсутствуют
91	776833.89	1323954.32	данные отсутствуют	данные отсутствуют
92	778649.62	1321865.82	данные отсутствуют	данные отсутствуют
93	778348.57	1322215.67	данные отсутствуют	данные отсутствуют
94	778346.43	1322215.77	данные отсутствуют	данные отсутствуют
95	778329.37	1322219.73	данные отсутствуют	данные отсутствуют
Государственный регистратор				ФГИС ЕГРН
полное наименование должности			подпись	инициалы, фамилия

М.П.

Раздел 4.2

Выписка из Единого государственного реестра недвижимости об объекте недвижимости
Сведения о частях земельного участка

Земельный участок			
(вид объекта недвижимости)			
Лист № ____ Раздела 4.2	Всего листов раздела 4.2 : ____	Всего разделов: ____	Всего листов выписки: ____
15.09.2021 № 99/2021/417445397			
Кадастровый номер:		02:17:000000:246	

Номер точки	Координаты, м		Описание закрепления на местности	Средняя квадратическая погрешность определения координат характерных точек границы части земельного участка, м
	X	Y		
1	2	3	4	5
96	778315.35	1322222.78	данные отсутствуют	данные отсутствуют
97	778301.03	1322225.52	данные отсутствуют	данные отсутствуют
98	778290.36	1322227.66	данные отсутствуют	данные отсутствуют
99	778281.09	1322223.9	данные отсутствуют	данные отсутствуют
100	778297.75	1322204.21	данные отсутствуют	данные отсутствуют
101	778612.12	1321838.87	данные отсутствуют	данные отсутствуют
102	778546.19	1321949.66	данные отсутствуют	данные отсутствуют
103	778544.73	1321951.37	данные отсутствуют	данные отсутствуют
104	778546.44	1321952.83	данные отсутствуют	данные отсутствуют
105	778547.9	1321951.12	данные отсутствуют	данные отсутствуют
106	778427.16	1322087.7	данные отсутствуют	данные отсутствуют
107	778425.7	1322089.41	данные отсутствуют	данные отсутствуют
108	778427.41	1322090.87	данные отсутствуют	данные отсутствуют
109	778428.87	1322089.16	данные отсутствуют	данные отсутствуют
110	778315.18	1322217.19	данные отсутствуют	данные отсутствуют
111	778313.72	1322218.9	данные отсутствуют	данные отсутствуют
112	778315.43	1322220.36	данные отсутствуют	данные отсутствуют
Государственный регистратор				ФГИС ЕГРН
полное наименование должности			подпись	инициалы, фамилия

М.П.

Земельный участок			
(вид объекта недвижимости)			
Лист № ____ Раздела 4.2	Всего листов раздела 4.2 : ____	Всего разделов: ____	Всего листов выписки: ____
15.09.2021 № 99/2021/417445397			
Кадастровый номер:		02:17:000000:246	

Номер точки	Координаты, м		Описание закрепления на местности	Средняя квадратическая погрешность определения координат характерных точек границы части земельного участка, м
	X	Y		
1	2	3	4	5
113	778316.89	1322218.65	данные отсутствуют	данные отсутствуют
114	776693.51	1324081.27	данные отсутствуют	данные отсутствуют
115	776701.89	1324098.03	данные отсутствуют	данные отсутствуют
115	776701.89	1324098.03	данные отсутствуют	данные отсутствуют
116	776705.59	1324125.73	данные отсутствуют	данные отсутствуют
117	776696.36	1324142.34	данные отсутствуют	данные отсутствуют
118	776697.05	1324148.18	данные отсутствуют	данные отсутствуют
119	776695.05	1324150.53	данные отсутствуют	данные отсутствуют
120	776438.36	1324449.6	данные отсутствуют	данные отсутствуют
121	776307.1	1324604.09	данные отсутствуют	данные отсутствуют
122	776247.38	1324673.12	данные отсутствуют	данные отсутствуют
123	776206.8	1324649.71	данные отсутствуют	данные отсутствуют
124	776272.11	1324574.23	данные отсутствуют	данные отсутствуют
125	776403.34	1324419.77	данные отсутствуют	данные отсутствуют
126	776660.03	1324120.71	данные отсутствуют	данные отсутствуют
127	776677.64	1324133.07	данные отсутствуют	данные отсутствуют
128	776676.17	1324134.78	данные отсутствуют	данные отсутствуют

Государственный регистратор		ФГИС ЕГРН
полное наименование должности	подпись	инициалы, фамилия

М.П.

Земельный участок			
(вид объекта недвижимости)			
Лист № ____ Раздела 4.2	Всего листов раздела 4.2 : ____	Всего разделов: ____	Всего листов выписки: ____
15.09.2021 № 99/2021/417445397			
Кадастровый номер:		02:17:000000:246	

Номер точки	Координаты, м		Описание закрепления на местности	Средняя квадратическая погрешность определения координат характерных точек границы части земельного участка, м
	X	Y		
1	2	3	4	5
129	776677.88	1324136.24	данные отсутствуют	данные отсутствуют
130	776679.34	1324134.53	данные отсутствуют	данные отсутствуют
131	776551.38	1324281.48	данные отсутствуют	данные отсутствуют
132	776549.91	1324283.19	данные отсутствуют	данные отсутствуют
133	776551.62	1324284.65	данные отсутствуют	данные отсутствуют
134	776553.08	1324282.94	данные отсутствуют	данные отсутствуют
135	776421.77	1324432.1	данные отсутствуют	данные отсутствуют
136	776420.3	1324433.81	данные отсутствуют	данные отсутствуют
137	776422.01	1324435.27	данные отсутствуют	данные отсутствуют
138	776423.47	1324433.56	данные отсутствуют	данные отсутствуют
139	776290.02	1324585.54	данные отсутствуют	данные отсутствуют
140	776288.55	1324587.26	данные отсутствуют	данные отсутствуют
141	776290.26	1324588.72	данные отсутствуют	данные отсутствуют
142	776291.72	1324587	данные отсутствуют	данные отсутствуют
143	778183.26	1322339.56	данные отсутствуют	данные отсутствуют
144	778184.82	1322339.9	данные отсутствуют	данные отсутствуют
144	778184.82	1322339.9	данные отсутствуют	данные отсутствуют

Государственный регистратор		ФГИС ЕГРН
полное наименование должности	подпись	инициалы, фамилия

М.П.

Земельный участок			
(вид объекта недвижимости)			
Лист № ____ Раздела 4.2	Всего листов раздела 4.2 : ____	Всего разделов: ____	Всего листов выписки: ____
15.09.2021 № 99/2021/417445397			
Кадастровый номер:		02:17:000000:246	

Номер точки	Координаты, м		Описание закрепления на местности	Средняя квадратическая погрешность определения координат характерных точек границы части земельного участка, м
	X	Y		
1	2	3	4	5
145	778207.06	1322351.79	данные отсутствуют	данные отсутствуют
146	778223.92	1322362.72	данные отсутствуют	данные отсутствуют
147	778198.04	1322393.32	данные отсутствуют	данные отсутствуют
148	778065.21	1322547.64	данные отсутствуют	данные отсутствуют
149	777832.48	1322821.22	данные отсутствуют	данные отсутствуют
150	777714.39	1322943.9	данные отсутствуют	данные отсутствуют
151	777728.54	1322949.65	данные отсутствуют	данные отсутствуют
152	777874.41	1323040.93	данные отсутствуют	данные отсутствуют
153	778007.19	1323127.31	данные отсутствуют	данные отсутствуют
154	778279.84	1323300.36	данные отсутствуют	данные отсутствуют
155	778422.19	1323392.24	данные отсутствуют	данные отсутствуют
156	778424.3	1323409.44	данные отсутствуют	данные отсутствуют
157	778415.93	1323442.94	данные отсутствуют	данные отсутствуют
158	778255.18	1323339.19	данные отсутствуют	данные отсутствуют
159	777982.36	1323166.03	данные отсутствуют	данные отсутствуют
160	777849.79	1323079.78	данные отсутствуют	данные отсутствуют
161	777709.35	1322991.51	данные отсутствуют	данные отсутствуют
Государственный регистратор				ФГИС ЕГРН
полное наименование должности			подпись	инициалы, фамилия

М.П.

Раздел 4.2

Выписка из Единого государственного реестра недвижимости об объекте недвижимости
Сведения о частях земельного участка

Земельный участок			
(вид объекта недвижимости)			
Лист № ____ Раздела 4.2	Всего листов раздела 4.2 : ____	Всего разделов: ____	Всего листов выписки: ____
15.09.2021 № 99/2021/417445397			
Кадастровый номер:		02:17:000000:246	

Номер точки	Координаты, м		Описание закрепления на местности	Средняя квадратическая погрешность определения координат характерных точек границы части земельного участка, м
	X	Y		
1	2	3	4	5
162	777690.86	1322983.99	данные отсутствуют	данные отсутствуют
163	777765.23	1322838.71	данные отсутствуют	данные отсутствуют
163	777765.23	1322838.71	данные отсутствуют	данные отсутствуют
164	777778.48	1322811.07	данные отсутствуют	данные отсутствуют
165	777797.85	1322790.92	данные отсутствуют	данные отсутствуют
166	778030.26	1322517.73	данные отсутствуют	данные отсутствуют
167	778162.98	1322363.54	данные отсутствуют	данные отсутствуют
168	778181.29	1322376.65	данные отсутствуют	данные отсутствуют
169	778179.83	1322378.36	данные отсутствуют	данные отсутствуют
170	778181.54	1322379.82	данные отсутствуют	данные отсутствуют
171	778183	1322378.11	данные отсутствуют	данные отсутствуют
172	778047.81	1322530.95	данные отсутствуют	данные отсутствуют
173	778046.35	1322532.66	данные отсутствуют	данные отсутствуют
174	778048.06	1322534.12	данные отсутствуют	данные отсутствуют
175	778049.52	1322532.41	данные отсутствуют	данные отсутствуют
176	777929.41	1322669.95	данные отсутствуют	данные отсутствуют
177	777927.95	1322671.66	данные отсутствуют	данные отсутствуют
Государственный регистратор				ФГИС ЕГРН
полное наименование должности			подпись	инициалы, фамилия

М.П.

Земельный участок			
(вид объекта недвижимости)			
Лист № ____ Раздела 4.2	Всего листов раздела 4.2 : ____	Всего разделов: ____	Всего листов выписки: ____
15.09.2021 № 99/2021/417445397			
Кадастровый номер:		02:17:000000:246	

Номер точки	Координаты, м		Описание закрепления на местности	Средняя квадратическая погрешность определения координат характерных точек границы части земельного участка, м
	X	Y		
1	2	3	4	5
178	777929.66	1322673.12	данные отсутствуют	данные отсутствуют
179	777931.12	1322671.41	данные отсутствуют	данные отсутствуют
180	777814.85	1322804.97	данные отсутствуют	данные отсутствуют
181	777813.39	1322806.68	данные отсутствуют	данные отсутствуют
182	777815.1	1322808.14	данные отсутствуют	данные отсутствуют
183	777816.56	1322806.43	данные отсутствуют	данные отсутствуют
184	777861.33	1323058.83	данные отсутствуют	данные отсутствуют
185	777859.87	1323060.54	данные отсутствуют	данные отсутствуют
186	777861.58	1323062	данные отсутствуют	данные отсутствуют
187	777863.04	1323060.29	данные отсутствуют	данные отсутствуют
188	777994.64	1323144.83	данные отсутствуют	данные отсутствуют
189	777993.18	1323146.54	данные отсутствуют	данные отсутствуют
190	777994.89	1323148	данные отсутствуют	данные отсутствуют
191	777996.35	1323146.29	данные отсутствуют	данные отсутствуют
192	778135.88	1323234.66	данные отсутствуют	данные отсутствуют
193	778134.42	1323236.36	данные отсутствуют	данные отсутствуют
194	778136.13	1323237.82	данные отсутствуют	данные отсутствуют

Государственный регистратор		ФГИС ЕГРН
полное наименование должности	подпись	инициалы, фамилия

М.П.

Земельный участок			
(вид объекта недвижимости)			
Лист № ____ Раздела 4.2	Всего листов раздела 4.2 : ____	Всего разделов: ____	Всего листов выписки: ____
15.09.2021 № 99/2021/417445397			
Кадастровый номер:		02:17:000000:246	

Номер точки	Координаты, м		Описание закрепления на местности	Средняя квадратическая погрешность определения координат характерных точек границы части земельного участка, м
	X	Y		
1	2	3	4	5
195	778137.59	1323236.12	данные отсутствуют	данные отсутствуют
196	778266.86	1323318.56	данные отсутствуют	данные отсутствуют
197	778265.4	1323320.27	данные отсутствуют	данные отсутствуют
198	778267.11	1323321.73	данные отсутствуют	данные отсутствуют
199	778268.57	1323320.02	данные отсутствуют	данные отсутствуют
200	778381.79	1323392.07	данные отсутствуют	данные отсутствуют
201	778380.33	1323393.78	данные отсутствуют	данные отсутствуют
202	778382.04	1323395.24	данные отсутствуют	данные отсутствуют
203	778383.5	1323393.53	данные отсутствуют	данные отсутствуют
204	778100.84	1322316.35	данные отсутствуют	данные отсутствуют
205	778106.81	1322319.18	данные отсутствуют	данные отсутствуют
206	778155.57	1322333.5	данные отсутствуют	данные отсутствуют
207	778188.34	1322341.78	данные отсутствуют	данные отсутствуют
208	778027.47	1322540.42	данные отсутствуют	данные отсутствуют
209	777806.29	1322796.91	данные отсутствуют	данные отсутствуют
210	777754.08	1322860.48	данные отсутствуют	данные отсутствуют
211	777804.24	1322757.36	данные отсутствуют	данные отсутствуют

Государственный регистратор		ФГИС ЕГРН
полное наименование должности	подпись	инициалы, фамилия

М.П.

Земельный участок			
(вид объекта недвижимости)			
Лист № ____ Раздела 4.2	Всего листов раздела 4.2 : ____	Всего разделов: ____	Всего листов выписки: ____
15.09.2021 № 99/2021/417445397			
Кадастровый номер:		02:17:000000:246	

Номер точки	Координаты, м		Описание закрепления на местности	Средняя квадратическая погрешность определения координат характерных точек границы части земельного участка, м
	X	Y		
1	2	3	4	5
212	777840.5	1322686.33	данные отсутствуют	данные отсутствуют
213	777902.96	1322586.41	данные отсутствуют	данные отсутствуют
214	777947.75	1322526.39	данные отсутствуют	данные отсутствуют
215	777984.48	1322476.35	данные отсутствуют	данные отсутствуют
216	778010.72	1322427.64	данные отсутствуют	данные отсутствуют
217	778003.37	1322497.69	данные отсутствуют	данные отсутствуют
218	777989.71	1322502.13	данные отсутствуют	данные отсутствуют
219	777992.13	1322515.06	данные отсутствуют	данные отсутствуют
220	777994.34	1322516.71	данные отсутствуют	данные отсутствуют
221	778007.79	1322513.64	данные отсутствуют	данные отсутствуют
222	778005.66	1322499.41	данные отсутствуют	данные отсутствуют
223	777837.66	1322631.91	данные отсутствуют	данные отсутствуют
224	777662.34	1322972.21	данные отсутствуют	данные отсутствуют
225	777564.74	1323091.05	данные отсутствуют	данные отсутствуют
226	777326.23	1323367.92	данные отсутствуют	данные отсутствуют
227	777075.19	1323660.38	данные отсутствуют	данные отсутствуют
228	776837.81	1323941.09	данные отсутствуют	данные отсутствуют
Государственный регистратор				ФГИС ЕГРН
полное наименование должности			подпись	инициалы, фамилия

М.П.

Раздел 4.2

Выписка из Единого государственного реестра недвижимости об объекте недвижимости
Сведения о частях земельного участка

Земельный участок			
(вид объекта недвижимости)			
Лист № ____ Раздела 4.2	Всего листов раздела 4.2 : ____	Всего разделов: ____	Всего листов выписки: ____
15.09.2021 № 99/2021/417445397			
Кадастровый номер:		02:17:000000:246	

Номер точки	Координаты, м		Описание закрепления на местности	Средняя квадратическая погрешность определения координат характерных точек границы части земельного участка, м
	X	Y		
1	2	3	4	5
229	776747.68	1324045.6	данные отсутствуют	данные отсутствуют
230	776739.71	1324011.32	данные отсутствуют	данные отсутствуют
231	776720.21	1323977.2	данные отсутствуют	данные отсутствуют
232	776711.07	1323959.43	данные отсутствуют	данные отсутствуют
233	776773.94	1323886.54	данные отсутствуют	данные отсутствуют
234	777011.25	1323605.9	данные отсутствуют	данные отсутствуют
235	777262.54	1323313.15	данные отсутствуют	данные отсутствуют
236	777500.45	1323036.97	данные отсутствуют	данные отсутствуют
237	777742.02	1322742.82	данные отсутствуют	данные отсутствуют
238	776807.23	1323898.33	данные отсутствуют	данные отсутствуют
239	776793.17	1323901.27	данные отсутствуют	данные отсутствуют
240	776794.18	1323914.39	данные отсутствуют	данные отсутствуют
241	776796.2	1323916.27	данные отсутствуют	данные отсутствуют
242	776809.91	1323914.67	данные отсутствуют	данные отсутствуют
243	776809.32	1323900.29	данные отсутствуют	данные отсутствуют
244	777048.58	1323615.98	данные отсутствуют	данные отсутствуют
245	777034.52	1323618.93	данные отсутствуют	данные отсутствуют
Государственный регистратор				ФГИС ЕГРН
полное наименование должности			подпись	инициалы, фамилия

М.П.

Земельный участок			
(вид объекта недвижимости)			
Лист № ____ Раздела 4.2	Всего листов раздела 4.2 : ____	Всего разделов: ____	Всего листов выписки: ____
15.09.2021 № 99/2021/417445397			
Кадастровый номер:		02:17:000000:246	

Номер точки	Координаты, м		Описание закрепления на местности	Средняя квадратическая погрешность определения координат характерных точек границы части земельного участка, м
	X	Y		
1	2	3	4	5
246	777035.54	1323632.05	данные отсутствуют	данные отсутствуют
247	777037.55	1323633.93	данные отсутствуют	данные отсутствуют
248	777051.26	1323632.32	данные отсутствуют	данные отсутствуют
249	777050.68	1323617.95	данные отсутствуют	данные отсутствуют
250	777297.88	1323320.71	данные отсутствуют	данные отсутствуют
251	777284.25	1323325.25	данные отсутствуют	данные отсутствуют
252	777286.77	1323338.16	данные отсутствуют	данные отсутствуют
253	777288.98	1323339.8	данные отсутствуют	данные отсутствуют
254	777302.42	1323336.63	данные отсутствуют	данные отсутствуют
255	777300.19	1323322.42	данные отсутствуют	данные отсутствуют
256	777519.29	1323047.22	данные отсутствуют	данные отсутствуют
257	777519.46	1323060.38	данные отсутствуют	данные отсутствуют
258	777521.35	1323062.39	данные отсутствуют	данные отсутствуют
259	777535.13	1323061.67	данные отсутствуют	данные отсутствуют
260	777535.47	1323047.29	данные отсутствуют	данные отсутствуют
261	777533.51	1323045.19	данные отсутствуют	данные отсутствуют
262	778542.25	1321788.67	данные отсутствуют	данные отсутствуют

Государственный регистратор		ФГИС ЕГРН
полное наименование должности	подпись	инициалы, фамилия

М.П.

Земельный участок			
(вид объекта недвижимости)			
Лист № ____ Раздела 4.2	Всего листов раздела 4.2 : ____	Всего разделов: ____	Всего листов выписки: ____
15.09.2021 № 99/2021/417445397			
Кадастровый номер:		02:17:000000:246	

Номер точки	Координаты, м		Описание закрепления на местности	Средняя квадратическая погрешность определения координат характерных точек границы части земельного участка, м
	X	Y		
1	2	3	4	5
263	778542.57	1321788.88	данные отсутствуют	данные отсутствуют
263	778542.57	1321788.88	данные отсутствуют	данные отсутствуют
264	778610.71	1321837.86	данные отсутствуют	данные отсутствуют
265	778565.82	1321890.34	данные отсутствуют	данные отсутствуют
266	778313.77	1322186.9	данные отсутствуют	данные отсутствуют
267	778283.13	1322224.73	данные отсутствуют	данные отсутствуют
268	778267.81	1322218.52	данные отсутствуют	данные отсутствуют
269	778207.02	1322185.25	данные отсутствуют	данные отсутствуют
270	778249.12	1322133.26	данные отсутствуют	данные отсутствуют
271	778501.9	1321835.84	данные отсутствуют	данные отсутствуют
272	778280.5	1322159.41	данные отсутствуют	данные отсутствуют
273	778280.6	1322172.57	данные отсутствуют	данные отсутствуют
274	778282.48	1322174.59	данные отсутствуют	данные отсутствуют
275	778296.27	1322173.95	данные отсутствуют	данные отсутствуют
276	778296.69	1322159.56	данные отсутствуют	данные отсутствуют
277	778294.73	1322157.46	данные отсутствуют	данные отсутствуют
278	778550.62	1321857.55	данные отсутствуют	данные отсутствуют

Государственный регистратор		ФГИС ЕГРН
полное наименование должности	подпись	инициалы, фамилия

М.П.

Земельный участок			
(вид объекта недвижимости)			
Лист № ____ Раздела 4.2	Всего листов раздела 4.2 : ____	Всего разделов: ____	Всего листов выписки: ____
15.09.2021 № 99/2021/417445397			
Кадастровый номер:		02:17:000000:246	

Номер точки	Координаты, м		Описание закрепления на местности	Средняя квадратическая погрешность определения координат характерных точек границы части земельного участка, м
	X	Y		
1	2	3	4	5
279	778536.77	1321861.36	данные отсутствуют	данные отсутствуют
280	778538.6	1321874.39	данные отсутствуют	данные отсутствуют
281	778540.73	1321876.14	данные отсутствуют	данные отсутствуют
282	778554.31	1321873.69	данные отсутствуют	данные отсутствуют
283	778552.84	1321859.38	данные отсутствуют	данные отсутствуют
284	776668.6	1324008.68	данные отсутствуют	данные отсутствуют
285	776674.2	1324020.5	данные отсутствуют	данные отсутствуют
286	776679.75	1324055.57	данные отсутствуют	данные отсутствуют
287	776690.82	1324075.88	данные отсутствуют	данные отсутствуют
288	776701.97	1324098.61	данные отсутствуют	данные отсутствуют
289	776558.17	1324265.35	данные отсутствуют	данные отсутствуют
290	776295.75	1324565.21	данные отсутствуют	данные отсутствуют
291	776219.24	1324656.89	данные отсутствуют	данные отсутствуют
292	776145.39	1324614.28	данные отсутствуют	данные отсутствуют
293	776231.89	1324510.63	данные отсутствуют	данные отсутствуют
294	776324.1	1324405.27	данные отсутствуют	данные отсутствуют
295	776332.83	1324398.79	данные отсутствуют	данные отсутствуют
Государственный регистратор				ФГИС ЕГРН
полное наименование должности			подпись	инициалы, фамилия

М.П.

Раздел 4.2

Выписка из Единого государственного реестра недвижимости об объекте недвижимости
Сведения о частях земельного участка

Земельный участок			
(вид объекта недвижимости)			
Лист № ____ Раздела 4.2	Всего листов раздела 4.2 : ____	Всего разделов: ____	Всего листов выписки: ____
15.09.2021 № 99/2021/417445397			
Кадастровый номер:		02:17:000000:246	

Номер точки	Координаты, м		Описание закрепления на местности	Средняя квадратическая погрешность определения координат характерных точек границы части земельного участка, м
	X	Y		
1	2	3	4	5
296	776335.6	1324392.12	данные отсутствуют	данные отсутствуют
297	776493.01	1324212.24	данные отсутствуют	данные отсутствуют
298	776499.21	1324212.91	данные отсутствуют	данные отсутствуют
299	776521.75	1324219.01	данные отсутствуют	данные отсутствуют
300	776538.82	1324213.83	данные отсутствуют	данные отсутствуют
301	776544.91	1324209.87	данные отсутствуют	данные отсутствуют
302	776549.18	1324200.11	данные отсутствуют	данные отсутствуют
303	776550.09	1324183.05	данные отсутствуют	данные отсутствуют
304	776546.44	1324171.47	данные отсутствуют	данные отсутствуют
305	776540.23	1324157.52	данные отсутствуют	данные отсутствуют
306	776253.61	1324532.53	данные отсутствуют	данные отсутствуют
307	776253.28	1324545.68	данные отсутствуют	данные отсутствуют
308	776255.09	1324547.76	данные отсутствуют	данные отсутствуют
309	776268.9	1324547.56	данные отсутствуют	данные отсутствуют
310	776269.78	1324533.19	данные отсутствуют	данные отсутствуют
311	776267.89	1324531.03	данные отсутствуют	данные отсутствуют
312	776528.09	1324224.14	данные отсутствуют	данные отсутствуют
Государственный регистратор				ФГИС ЕГРН
полное наименование должности			подпись	инициалы, фамилия

М.П.

Земельный участок			
(вид объекта недвижимости)			
Лист № ____ Раздела 4.2	Всего листов раздела 4.2 : ____	Всего разделов: ____	Всего листов выписки: ____
15.09.2021 № 99/2021/417445397			
Кадастровый номер:		02:17:000000:246	

Номер точки	Координаты, м		Описание закрепления на местности	Средняя квадратическая погрешность определения координат характерных точек границы части земельного участка, м
	X	Y		
1	2	3	4	5
313	776514.03	1324227.09	данные отсутствуют	данные отсутствуют
314	776515.05	1324240.2	данные отсутствуют	данные отсутствуют
315	776517.06	1324242.09	данные отсутствуют	данные отсутствуют
316	776530.77	1324240.48	данные отсутствуют	данные отсутствуют
317	776530.18	1324226.1	данные отсутствуют	данные отсутствуют
318	778642.26	1324644.79	данные отсутствуют	данные отсутствуют
319	778697.22	1324617.31	данные отсутствуют	данные отсутствуют
320	777301.4	1319626.2	данные отсутствуют	данные отсутствуют
321	777303.21	1319627.87	данные отсутствуют	данные отсутствуют
322	777299.31	1319629.7	данные отсутствуют	данные отсутствуют
323	777299.12	1319629.52	данные отсутствуют	данные отсутствуют
324	776933.06	1319449.47	данные отсутствуют	данные отсутствуют
325	776935.66	1319446.29	данные отсутствуют	данные отсутствуют
326	778159.15	1321530.56	данные отсутствуют	данные отсутствуют
327	778406.92	1321701.15	данные отсутствуют	данные отсутствуют
328	778906.5	1322050.45	данные отсутствуют	данные отсутствуют
329	779155.88	1322216.17	данные отсутствуют	данные отсутствуют

Государственный регистратор		ФГИС ЕГРН
полное наименование должности	подпись	инициалы, фамилия

М.П.

Земельный участок			
(вид объекта недвижимости)			
Лист № ____ Раздела 4.2	Всего листов раздела 4.2 : ____	Всего разделов: ____	Всего листов выписки: ____
15.09.2021 № 99/2021/417445397			
Кадастровый номер:		02:17:000000:246	

Номер точки	Координаты, м		Описание закрепления на местности	Средняя квадратическая погрешность определения координат характерных точек границы части земельного участка, м
	X	Y		
1	2	3	4	5
330	779319.97	1322320.15	данные отсутствуют	данные отсутствуют
331	779317.7	1322323.18	данные отсутствуют	данные отсутствуют
332	779290.47	1322309.86	данные отсутствуют	данные отсутствуют
333	779206.57	1322263.08	данные отсутствуют	данные отсутствуют
334	779127.98	1322214.97	данные отсутствуют	данные отсутствуют
335	778939.28	1322084.84	данные отсутствуют	данные отсутствуют
336	778895.48	1322053.32	данные отсутствуют	данные отсутствуют
337	778676.64	1321897.17	данные отсутствуют	данные отсутствуют
338	778624.36	1321859.36	данные отсутствуют	данные отсутствуют
339	778537.22	1321800.94	данные отсутствуют	данные отсутствуют
340	778437.49	1321731.91	данные отсутствуют	данные отсутствуют
341	778325.79	1321651.62	данные отсутствуют	данные отсутствуют
342	778217.69	1321575.07	данные отсутствуют	данные отсутствуют
343	778174.64	1321544.42	данные отсутствуют	данные отсутствуют
344	778176.19	1321542.32	данные отсутствуют	данные отсутствуют
345	776920.38	1319464.95	данные отсутствуют	данные отсутствуют
346	776964.37	1319489.21	данные отсутствуют	данные отсутствуют

Государственный регистратор		ФГИС ЕГРН
полное наименование должности	подпись	инициалы, фамилия

М.П.

Земельный участок			
(вид объекта недвижимости)			
Лист № ____ Раздела 4.2	Всего листов раздела 4.2 : ____	Всего разделов: ____	Всего листов выписки: ____
15.09.2021 № 99/2021/417445397			
Кадастровый номер:		02:17:000000:246	

Номер точки	Координаты, м		Описание закрепления на местности	Средняя квадратическая погрешность определения координат характерных точек границы части земельного участка, м
	X	Y		
1	2	3	4	5
347	777008.83	1319515.11	данные отсутствуют	данные отсутствуют
348	777052.59	1319544.08	данные отсутствуют	данные отсутствуют
349	777075.22	1319560.67	данные отсутствуют	данные отсутствуют
350	777096.89	1319577.13	данные отсутствуют	данные отсутствуют
351	777114.08	1319592.87	данные отсутствуют	данные отсутствуют
352	777138.49	1319623.65	данные отсутствуют	данные отсутствуют
353	777159.43	1319665.36	данные отсутствуют	данные отсутствуют
354	777169.25	1319690.9	данные отсутствуют	данные отсутствуют
355	777140.07	1319704.63	данные отсутствуют	данные отсутствуют
356	777134.2	1319689.33	данные отсутствуют	данные отсутствуют
357	777123.19	1319665.66	данные отсутствуют	данные отсутствуют
358	777104.83	1319636.16	данные отсутствуют	данные отсутствуют
359	777081.15	1319616.28	данные отсутствуют	данные отсутствуют
360	776895.91	1319488.52	данные отсутствуют	данные отсутствуют
361	776916.42	1319469.78	данные отсутствуют	данные отсутствуют
362	778927.86	1324191.61	данные отсутствуют	данные отсутствуют
363	778558.35	1324480.24	данные отсутствуют	данные отсутствуют
Государственный регистратор				ФГИС ЕГРН
полное наименование должности			подпись	инициалы, фамилия

М.П.

Раздел 4.2

Выписка из Единого государственного реестра недвижимости об объекте недвижимости
Сведения о частях земельного участка

Земельный участок			
(вид объекта недвижимости)			
Лист № ____ Раздела 4.2	Всего листов раздела 4.2 : ____	Всего разделов: ____	Всего листов выписки: ____
15.09.2021 № 99/2021/417445397			
Кадастровый номер:		02:17:000000:246	

Номер точки	Координаты, м		Описание закрепления на местности	Средняя квадратическая погрешность определения координат характерных точек границы части земельного участка, м
	X	Y		
1	2	3	4	5
364	777008.78	1325122.44	данные отсутствуют	данные отсутствуют
365	777004.72	1325119.79	данные отсутствуют	данные отсутствуют
366	778556.32	1324476.75	данные отсутствуют	данные отсутствуют
367	778924.79	1324188.92	данные отсутствуют	данные отсутствуют
368	778929.19	1324192.78	данные отсутствуют	данные отсутствуют
369	778574.61	1324485.22	данные отсутствуют	данные отсутствуют
370	778617.09	1324530.23	данные отсутствуют	данные отсутствуют
371	778660.09	1324575.49	данные отсутствуют	данные отсутствуют
372	778700.28	1324615.04	данные отсутствуют	данные отсутствуют
373	778697.04	1324617.45	данные отсутствуют	данные отсутствуют
374	778657.23	1324578.29	данные отсутствуют	данные отсутствуют
375	778614.19	1324532.99	данные отсутствуют	данные отсутствуют
376	778568.76	1324484.86	данные отсутствуют	данные отсутствуют
377	778926.15	1324190.11	данные отсутствуют	данные отсутствуют
378	779061.73	1324309.15	данные отсутствуют	данные отсутствуют
379	778858.25	1324499.96	данные отсутствуют	данные отсутствуют
380	777667.42	1325057.3	данные отсутствуют	данные отсутствуют
Государственный регистратор				ФГИС ЕГРН
полное наименование должности			подпись	инициалы, фамилия

М.П.

Земельный участок			
(вид объекта недвижимости)			
Лист № ____ Раздела 4.2	Всего листов раздела 4.2 : ____	Всего разделов: ____	Всего листов выписки: ____
15.09.2021 № 99/2021/417445397			
Кадастровый номер:		02:17:000000:246	

Номер точки	Координаты, м		Описание закрепления на местности	Средняя квадратическая погрешность определения координат характерных точек границы части земельного участка, м
	X	Y		
1	2	3	4	5
381	777224.26	1325274.27	данные отсутствуют	данные отсутствуют
382	777138.43	1325206.81	данные отсутствуют	данные отсутствуют
383	776950.56	1325084.55	данные отсутствуют	данные отсутствуют
384	776831.52	1325023.46	данные отсутствуют	данные отсутствуют
385	777500.2	1324766.79	данные отсутствуют	данные отсутствуют
386	777921.55	1324576.88	данные отсутствуют	данные отсутствуют
387	778458.21	1324326.74	данные отсутствуют	данные отсутствуют
388	778759.72	1324043.99	данные отсутствуют	данные отсутствуют
389	778808.29	1324534.9	данные отсутствуют	данные отсутствуют
390	778538.06	1324688.88	данные отсутствуют	данные отсутствуют
391	778530.45	1324680.51	данные отсутствуют	данные отсутствуют
392	778567.46	1324646.89	данные отсутствуют	данные отсутствуют
393	778544.76	1324621.9	данные отсутствуют	данные отсутствуют
394	778522.29	1324592.91	данные отсутствуют	данные отсутствуют
395	778478.32	1324538.03	данные отсутствуют	данные отсутствуют
396	778571.69	1324494.51	данные отсутствуют	данные отсутствуют
397	778644.87	1324425.88	данные отсутствуют	данные отсутствуют

Государственный регистратор		ФГИС ЕГРН
полное наименование должности	подпись	инициалы, фамилия

М.П.

Земельный участок			
(вид объекта недвижимости)			
Лист № ____ Раздела 4.2	Всего листов раздела 4.2 : ____	Всего разделов: ____	Всего листов выписки: ____
15.09.2021 № 99/2021/417445397			
Кадастровый номер:		02:17:000000:246	

Номер точки	Координаты, м		Описание закрепления на местности	Средняя квадратическая погрешность определения координат характерных точек границы части земельного участка, м
	X	Y		
1	2	3	4	5
398	778676.13	1324464.84	данные отсутствуют	данные отсутствуют
399	778698.06	1324493.21	данные отсутствуют	данные отсутствуют
400	778715.51	1324512.42	данные отсутствуют	данные отсутствуют
401	778752.52	1324478.8	данные отсутствуют	данные отсутствуют
402	778762.39	1324489.67	данные отсутствуют	данные отсутствуют
403	777813.79	1319786.16	данные отсутствуют	данные отсутствуют
404	777778.71	1319788.18	данные отсутствуют	данные отсутствуют
405	777692.35	1319787.51	данные отсутствуют	данные отсутствуют
406	777642.15	1319789.96	данные отсутствуют	данные отсутствуют
407	777639.92	1319764.53	данные отсутствуют	данные отсутствуют
408	777641.7	1319756.22	данные отсутствуют	данные отсутствуют
409	777652.09	1319754.94	данные отсутствуют	данные отсутствуют
410	777668.6	1319754.94	данные отсутствуют	данные отсутствуют
411	777684.89	1319757.66	данные отсутствуют	данные отсутствуют
412	777708.96	1319764.89	данные отсутствуют	данные отсутствуют
413	777724.21	1319770.96	данные отсутствуют	данные отсутствуют
414	777744.02	1319781.22	данные отсутствуют	данные отсутствуют

Государственный регистратор		ФГИС ЕГРН
полное наименование должности	подпись	инициалы, фамилия

М.П.

Земельный участок			
(вид объекта недвижимости)			
Лист № ____ Раздела 4.2	Всего листов раздела 4.2 : ____	Всего разделов: ____	Всего листов выписки: ____
15.09.2021 № 99/2021/417445397			
Кадастровый номер:		02:17:000000:246	

Номер точки	Координаты, м		Описание закрепления на местности	Средняя квадратическая погрешность определения координат характерных точек границы части земельного участка, м
	X	Y		
1	2	3	4	5
415	777760.49	1319779.83	данные отсутствуют	данные отсутствуют
416	777784.92	1319780.21	данные отсутствуют	данные отсутствуют
417	777801.3	1319782.36	данные отсутствуют	данные отсутствуют
418	779047.76	1319411.45	данные отсутствуют	данные отсутствуют
419	779050.92	1319417.63	данные отсутствуют	данные отсутствуют
420	779033.85	1319444.44	данные отсутствуют	данные отсутствуют
421	779018.01	1319477.35	данные отсутствуют	данные отсутствуют
422	778954.86	1319492.34	данные отсутствуют	данные отсутствуют
423	778920.41	1319566.99	данные отсутствуют	данные отсутствуют
423	778920.41	1319566.99	данные отсутствуют	данные отсутствуют
424	778857.24	1319607.19	данные отсутствуют	данные отсутствуют
424	778857.24	1319607.19	данные отсутствуют	данные отсутствуют
425	778791.19	1319604.32	данные отсутствуют	данные отсутствуют
426	778759.61	1319664.62	данные отсутствуют	данные отсутствуют
427	778762.48	1319701.94	данные отсутствуют	данные отсутствуют
428	778721.53	1319726.3	данные отсутствуют	данные отсутствуют
429	778705.68	1319727.52	данные отсутствуют	данные отсутствуют
Государственный регистратор				ФГИС ЕГРН
полное наименование должности			подпись	инициалы, фамилия

М.П.

Раздел 4.2

Выписка из Единого государственного реестра недвижимости об объекте недвижимости
Сведения о частях земельного участка

Земельный участок			
(вид объекта недвижимости)			
Лист № ____ Раздела 4.2	Всего листов раздела 4.2 : ____	Всего разделов: ____	Всего листов выписки: ____
15.09.2021 № 99/2021/417445397			
Кадастровый номер:		02:17:000000:246	

Номер точки	Координаты, м		Описание закрепления на местности	Средняя квадратическая погрешность определения координат характерных точек границы части земельного участка, м
	X	Y		
1	2	3	4	5
430	778702.1	1319725.75	данные отсутствуют	данные отсутствуют
431	778717.32	1319717.46	данные отсутствуют	данные отсутствуют
432	778716.54	1319696.79	данные отсутствуют	данные отсутствуют
433	778716.11	1319680.28	данные отсутствуют	данные отсутствуют
434	778717.76	1319657.56	данные отсутствуют	данные отсутствуют
435	778721.42	1319641.46	данные отсутствуют	данные отсутствуют
436	778727.69	1319622.9	данные отсутствуют	данные отсутствуют
437	778733.56	1319607.46	данные отсутствуют	данные отсутствуют
438	778744.35	1319589.5	данные отсутствуют	данные отсутствуют
439	778755.21	1319577.06	данные отсутствуют	данные отсутствуют
440	778769.92	1319564.82	данные отсутствуют	данные отсутствуют
441	778783.72	1319555.75	данные отсутствуют	данные отсутствуют
442	778798.83	1319549.07	данные отсутствуют	данные отсутствуют
443	778828.35	1319542.13	данные отсутствуют	данные отсутствуют
444	778852.21	1319538.49	данные отсутствуют	данные отсутствуют
445	778868.69	1319536.97	данные отсутствуют	данные отсутствуют
446	778882.54	1319520.18	данные отсутствуют	данные отсутствуют
Государственный регистратор				ФГИС ЕГРН
полное наименование должности			подпись	инициалы, фамилия

М.П.

Земельный участок			
(вид объекта недвижимости)			
Лист № ____ Раздела 4.2	Всего листов раздела 4.2 : ____	Всего разделов: ____	Всего листов выписки: ____
15.09.2021 № 99/2021/417445397			
Кадастровый номер:		02:17:000000:246	

Номер точки	Координаты, м		Описание закрепления на местности	Средняя квадратическая погрешность определения координат характерных точек границы части земельного участка, м
	X	Y		
1	2	3	4	5
447	778895.22	1319509.6	данные отсутствуют	данные отсутствуют
448	778909.47	1319501.25	данные отсутствуют	данные отсутствуют
449	778928.58	1319492.95	данные отсутствуют	данные отсутствуют
450	778944.24	1319487.72	данные отсутствуют	данные отсутствуют
451	778971.33	1319476.57	данные отсутствуют	данные отсутствуют
452	778983.85	1319456.96	данные отсутствуют	данные отсутствуют
453	778994.27	1319444.14	данные отсутствуют	данные отсутствуют
454	779006.66	1319433.22	данные отсутствуют	данные отсутствуют
455	779020.68	1319424.48	данные отсутствуют	данные отсутствуют
456	779039.13	1319416.89	данные отсутствуют	данные отсутствуют
457	778612.01	1319714.56	данные отсутствуют	данные отсутствуют
458	778597.81	1319715.94	данные отсутствуют	данные отсутствуют
459	778572.22	1319708.63	данные отсутствуют	данные отсутствуют
460	778533.85	1319699.33	данные отсутствуют	данные отсутствуют
461	778549.17	1319699.18	данные отсутствуют	данные отсутствуют
462	778565.44	1319702.06	данные отсутствуют	данные отсутствуют
463	778580.45	1319703.97	данные отсутствуют	данные отсутствуют

Государственный регистратор		ФГИС ЕГРН
полное наименование должности	подпись	инициалы, фамилия

М.П.

Земельный участок			
(вид объекта недвижимости)			
Лист № ____ Раздела 4.2	Всего листов раздела 4.2 : ____	Всего разделов: ____	Всего листов выписки: ____
15.09.2021 № 99/2021/417445397			
Кадастровый номер:		02:17:000000:246	

Номер точки	Координаты, м		Описание закрепления на местности	Средняя квадратическая погрешность определения координат характерных точек границы части земельного участка, м
	X	Y		
1	2	3	4	5
464	778596.48	1319707.93	данные отсутствуют	данные отсутствуют
465	778610.66	1319713.96	данные отсутствуют	данные отсутствуют
466	778531.21	1319699.36	данные отсутствуют	данные отсутствуют
467	778508.46	1319703.56	данные отсутствуют	данные отсутствуют
468	778511.78	1319702.36	данные отсутствуют	данные отсутствуют
469	778528.02	1319699.39	данные отсутствуют	данные отсутствуют
470	778467.29	1319714.04	данные отсутствуют	данные отсутствуют
471	778432.28	1319724.92	данные отсутствуют	данные отсутствуют
472	778385.34	1319733.2	данные отсутствуют	данные отсутствуют
473	778406.41	1319722.71	данные отсутствуют	данные отсутствуют
474	778421.91	1319717.01	данные отсутствуют	данные отсутствуют
475	778438.14	1319713.94	данные отсутствуют	данные отсутствуют
476	778929.46	1319547.37	данные отсутствуют	данные отсутствуют
477	778898.01	1319581.25	данные отсутствуют	данные отсутствуют
478	778904.27	1319573.08	данные отсутствуют	данные отсутствуют
479	778912.26	1319562.05	данные отсутствуют	данные отсутствуют
480	778920.7	1319553.01	данные отсутствуют	данные отсутствуют

Государственный регистратор		ФГИС ЕГРН
полное наименование должности	подпись	инициалы, фамилия

М.П.

Земельный участок				
(вид объекта недвижимости)				
Лист № ____ Раздела 4.2		Всего листов раздела 4.2 : ____		Всего разделов: ____
15.09.2021 № 99/2021/417445397				
Кадастровый номер:			02:17:000000:246	
Номер точки	Координаты, м		Описание закрепления на местности	Средняя квадратическая погрешность определения координат характерных точек границы части земельного участка, м
	X	Y		
1	2	3	4	5
481	778892.12	1319584.99	данные отсутствуют	данные отсутствуют
482	778800.1	1319604.71	данные отсутствуют	данные отсутствуют
483	778800.73	1319604.19	данные отсутствуют	данные отсутствуют
484	778811.34	1319597.83	данные отсутствуют	данные отсутствуют
485	778821.47	1319594.6	данные отсутствуют	данные отсутствуют
486	778838.43	1319591.11	данные отсутствуют	данные отсутствуют
487	778859.41	1319587.97	данные отсутствуют	данные отсутствуют

Государственный регистратор		ФГИС ЕГРН	
полное наименование должности		подпись	
		инициалы, фамилия	

М.П.

Земельный участок				
(вид объекта недвижимости)				
Лист № ____ Раздела 4.2		Всего листов раздела 4.2 : ____		Всего разделов: ____
15.09.2021 № 99/2021/417445397				
Кадастровый номер:			02:17:000000:246	
Сведения о характерных точках границы части (частей) земельного участка				
Учетный номер части: 8				
Система координат: МСК-05				
Зона №				
Номер точки	Координаты, м		Описание закрепления на местности	Средняя квадратическая погрешность определения координат характерных точек границы части земельного участка, м
	X	Y		
1	2	3	4	5
1	778120.5	1321591.52	данные отсутствуют	данные отсутствуют
2	779092.28	1322297.91	данные отсутствуют	данные отсутствуют
3	779127.95	1322197.61	данные отсутствуют	данные отсутствуют
4	779146.37	1322209.85	данные отсутствуют	данные отсутствуют
5	779110.37	1322311.06	данные отсутствуют	данные отсутствуют
6	779244.72	1322408.72	данные отсутствуют	данные отсутствуют
7	779230.05	1322424.64	данные отсутствуют	данные отсутствуют
8	778107.83	1321608.88	данные отсутствуют	данные отсутствуют
9	778087.52	1321594	данные отсутствуют	данные отсутствуют
10	778097.94	1321586.7	данные отсутствуют	данные отсутствуют
11	778102.9	1321578.62	данные отсутствуют	данные отсутствуют
12	779083.94	1324328.64	данные отсутствуют	данные отсутствуют
13	778847.1	1324506.52	данные отсутствуют	данные отсутствуют
14	778844.34	1324508.15	данные отсутствуют	данные отсутствуют
14	778844.34	1324508.15	данные отсутствуют	данные отсутствуют
15	778798.74	1324541.99	данные отсутствуют	данные отсутствуют

Государственный регистратор		ФГИС ЕГРН	
полное наименование должности		подпись	
		инициалы, фамилия	

М.П.

Земельный участок			
(вид объекта недвижимости)			
Лист № ____ Раздела 4.2	Всего листов раздела 4.2 : ____	Всего разделов: ____	Всего листов выписки: ____
15.09.2021 № 99/2021/417445397			
Кадастровый номер:		02:17:000000:246	

Номер точки	Координаты, м		Описание закрепления на местности	Средняя квадратическая погрешность определения координат характерных точек границы части земельного участка, м
	X	Y		
1	2	3	4	5
16	778671.12	1324610.39	данные отсутствуют	данные отсутствуют
17	778501.41	1324704.39	данные отсутствуют	данные отсутствуют
18	778466.38	1324719.22	данные отсутствуют	данные отсутствуют
19	778669.2	1324606.87	данные отсутствуют	данные отсутствуют
20	778800.61	1324536.45	данные отсутствуют	данные отсутствуют
21	779080.87	1324325.94	данные отсутствуют	данные отсутствуют
22	777455.03	1325161.29	данные отсутствуют	данные отсутствуют
23	777374.36	1325200.78	данные отсутствуют	данные отсутствуют
24	777259.43	1325250.82	данные отсутствуют	данные отсутствуют
25	777218.33	1325269.61	данные отсутствуют	данные отсутствуют
26	777214.79	1325266.83	данные отсутствуют	данные отсутствуют
27	777257.79	1325247.16	данные отсутствуют	данные отсутствуют
28	778617.06	1324511.06	данные отсутствуют	данные отсутствуют
29	778640.58	1324541.48	данные отсутствуют	данные отсутствуют
30	778672.18	1324576.27	данные отсутствуют	данные отсутствуют
31	778706.69	1324610.28	данные отсутствуют	данные отсутствуют
32	778683.97	1324627.14	данные отсутствуют	данные отсутствуют

Государственный регистратор		ФГИС ЕГРН
полное наименование должности	подпись	инициалы, фамилия

М.П.

Земельный участок			
(вид объекта недвижимости)			
Лист № ____ Раздела 4.2	Всего листов раздела 4.2 : ____	Всего разделов: ____	Всего листов выписки: ____
15.09.2021 № 99/2021/417445397			
Кадастровый номер:		02:17:000000:246	

Номер точки	Координаты, м		Описание закрепления на местности	Средняя квадратическая погрешность определения координат характерных точек границы части земельного участка, м
	X	Y		
1	2	3	4	5
32	778683.97	1324627.14	данные отсутствуют	данные отсутствуют
32	778683.97	1324627.14	данные отсутствуют	данные отсутствуют
32	778683.97	1324627.14	данные отсутствуют	данные отсутствуют
33	778662	1324636.44	данные отсутствуют	данные отсутствуют
34	778636.1	1324610.92	данные отсутствуют	данные отсутствуют
35	778602.24	1324573.63	данные отсутствуют	данные отсутствуют
36	778577.79	1324542.02	данные отсутствуют	данные отсутствуют
37	778564.48	1324525.45	данные отсутствуют	данные отсутствуют
38	778585.87	1324515.48	данные отсутствуют	данные отсутствуют
38	778585.87	1324515.48	данные отсутствуют	данные отсутствуют
39	778605.68	1324496.9	данные отсутствуют	данные отсутствуют
40	778929.61	1324193.14	данные отсутствуют	данные отсутствуют
41	778015.31	1324781.42	данные отсутствуют	данные отсутствуют
42	777586.81	1324974.55	данные отсутствуют	данные отсутствуют
43	777080.29	1325168.98	данные отсутствуют	данные отсутствуют
44	777028.53	1325135.29	данные отсутствуют	данные отсутствуют
45	777567.56	1324928.38	данные отсутствуют	данные отсутствуют

Государственный регистратор		ФГИС ЕГРН
полное наименование должности	подпись	инициалы, фамилия

М.П.

Земельный участок			
(вид объекта недвижимости)			
Лист № ____ Раздела 4.2	Всего листов раздела 4.2 : ____	Всего разделов: ____	Всего листов выписки: ____
15.09.2021 № 99/2021/417445397			
Кадастровый номер:		02:17:000000:246	

Номер точки	Координаты, м		Описание закрепления на местности	Средняя квадратическая погрешность определения координат характерных точек границы части земельного участка, м
	X	Y		
1	2	3	4	5
46	777994.47	1324735.97	данные отсутствуют	данные отсутствуют
47	778557.5	1324473.54	данные отсутствуют	данные отсутствуют
48	778891.85	1324160	данные отсутствуют	данные отсутствуют
49	777691.45	1322912.81	данные отсутствуют	данные отсутствуют
49	777691.45	1322912.81	данные отсутствуют	данные отсутствуют
50	777619.09	1323060.43	данные отсутствуют	данные отсутствуют
51	777610.07	1323078.83	данные отсутствуют	данные отсутствуют
52	777605.1	1323085.64	данные отсутствуют	данные отсутствуют
53	777348.41	1323385.43	данные отсутствуют	данные отсутствуют
54	777106.41	1323670.29	данные отсутствуют	данные отсутствуют
55	776848.87	1323969.36	данные отсутствуют	данные отсутствуют
56	776755.51	1324079.32	данные отсутствуют	данные отсутствуют
57	776742.55	1324023.52	данные отсутствуют	данные отсутствуют
58	776813.86	1323939.53	данные отсутствуют	данные отсутствуют
59	777071.39	1323640.46	данные отсутствуют	данные отсутствуют
60	777313.4	1323355.59	данные отсутствуют	данные отсутствуют
61	777568.4	1323057.89	данные отсутствуют	данные отсутствуют
Государственный регистратор				ФГИС ЕГРН
полное наименование должности			подпись	инициалы, фамилия

М.П.

Раздел 4.2

Выписка из Единого государственного реестра недвижимости об объекте недвижимости
Сведения о частях земельного участка

Земельный участок			
(вид объекта недвижимости)			
Лист № ____ Раздела 4.2	Всего листов раздела 4.2 : ____	Всего разделов: ____	Всего листов выписки: ____
15.09.2021 № 99/2021/417445397			
Кадастровый номер:		02:17:000000:246	

Номер точки	Координаты, м		Описание закрепления на местности	Средняя квадратическая погрешность определения координат характерных точек границы части земельного участка, м
	X	Y		
1	2	3	4	5
62	777651.67	1322943.03	данные отсутствуют	данные отсутствуют
63	777704.14	1322888.44	данные отсутствуют	данные отсутствуют
64	777585.6	1323070.42	данные отсутствуют	данные отсутствуют
65	777584.13	1323072.13	данные отсутствуют	данные отсутствуют
66	777585.84	1323073.59	данные отсутствуют	данные отсутствуют
67	777587.3	1323071.88	данные отсутствуют	данные отсутствуют
68	777331.23	1323369.16	данные отсутствуют	данные отсутствуют
69	777329.76	1323370.87	данные отсутствуют	данные отсутствуют
70	777331.47	1323372.33	данные отсутствуют	данные отсутствуют
71	777332.93	1323370.62	данные отсутствуют	данные отсутствуют
72	777460.01	1323217.67	данные отсутствуют	данные отсутствуют
73	777458.54	1323219.38	данные отсутствуют	данные отсутствуют
74	777460.25	1323220.84	данные отсутствуют	данные отсутствуют
75	777461.71	1323219.13	данные отсутствуют	данные отсутствуют
76	777200.66	1323522.22	данные отсутствуют	данные отсутствуют
77	777199.19	1323523.93	данные отсутствуют	данные отсутствуют
78	777200.9	1323525.39	данные отсутствуют	данные отсутствуют
Государственный регистратор				ФГИС ЕГРН
полное наименование должности			подпись	инициалы, фамилия

М.П.

Земельный участок			
(вид объекта недвижимости)			
Лист № ____ Раздела 4.2	Всего листов раздела 4.2 : ____	Всего разделов: ____	Всего листов выписки: ____
15.09.2021 № 99/2021/417445397			
Кадастровый номер:		02:17:000000:246	

Номер точки	Координаты, м		Описание закрепления на местности	Средняя квадратическая погрешность определения координат характерных точек границы части земельного участка, м
	X	Y		
1	2	3	4	5
79	777202.36	1323523.68	данные отсутствуют	данные отсутствуют
80	777089.68	1323653.29	данные отсутствуют	данные отсутствуют
81	777088.21	1323655	данные отсутствуют	данные отсутствуют
82	777089.92	1323656.46	данные отсутствуют	данные отсутствуют
83	777091.38	1323654.75	данные отсутствуют	данные отсутствуют
84	776967.58	1323794.07	данные отсутствуют	данные отсутствуют
85	776966.11	1323795.78	данные отсутствуют	данные отсутствуют
86	776967.82	1323797.24	данные отсутствуют	данные отсутствуют
87	776969.28	1323795.53	данные отсутствуют	данные отсутствуют
88	776832.19	1323952.86	данные отсутствуют	данные отсутствуют
89	776830.72	1323954.57	данные отсутствуют	данные отсутствуют
90	776832.43	1323956.03	данные отсутствуют	данные отсутствуют
91	776833.89	1323954.32	данные отсутствуют	данные отсутствуют
92	778649.62	1321865.82	данные отсутствуют	данные отсутствуют
93	778348.57	1322215.67	данные отсутствуют	данные отсутствуют
94	778346.43	1322215.77	данные отсутствуют	данные отсутствуют
95	778329.37	1322219.73	данные отсутствуют	данные отсутствуют

Государственный регистратор		ФГИС ЕГРН
полное наименование должности	подпись	инициалы, фамилия

М.П.

Земельный участок			
(вид объекта недвижимости)			
Лист № ____ Раздела 4.2	Всего листов раздела 4.2 : ____	Всего разделов: ____	Всего листов выписки: ____
15.09.2021 № 99/2021/417445397			
Кадастровый номер:		02:17:000000:246	

Номер точки	Координаты, м		Описание закрепления на местности	Средняя квадратическая погрешность определения координат характерных точек границы части земельного участка, м
	X	Y		
1	2	3	4	5
96	778315.35	1322222.78	данные отсутствуют	данные отсутствуют
97	778301.03	1322225.52	данные отсутствуют	данные отсутствуют
98	778290.36	1322227.66	данные отсутствуют	данные отсутствуют
99	778281.09	1322223.9	данные отсутствуют	данные отсутствуют
100	778297.75	1322204.21	данные отсутствуют	данные отсутствуют
101	778612.12	1321838.87	данные отсутствуют	данные отсутствуют
102	778546.19	1321949.66	данные отсутствуют	данные отсутствуют
103	778544.73	1321951.37	данные отсутствуют	данные отсутствуют
104	778546.44	1321952.83	данные отсутствуют	данные отсутствуют
105	778547.9	1321951.12	данные отсутствуют	данные отсутствуют
106	778427.16	1322087.7	данные отсутствуют	данные отсутствуют
107	778425.7	1322089.41	данные отсутствуют	данные отсутствуют
108	778427.41	1322090.87	данные отсутствуют	данные отсутствуют
109	778428.87	1322089.16	данные отсутствуют	данные отсутствуют
110	778315.18	1322217.19	данные отсутствуют	данные отсутствуют
111	778313.72	1322218.9	данные отсутствуют	данные отсутствуют
112	778315.43	1322220.36	данные отсутствуют	данные отсутствуют

Государственный регистратор		ФГИС ЕГРН
полное наименование должности	подпись	инициалы, фамилия

М.П.

Земельный участок			
(вид объекта недвижимости)			
Лист № ____ Раздела 4.2	Всего листов раздела 4.2 : ____	Всего разделов: ____	Всего листов выписки: ____
15.09.2021 № 99/2021/417445397			
Кадастровый номер:		02:17:000000:246	

Номер точки	Координаты, м		Описание закрепления на местности	Средняя квадратическая погрешность определения координат характерных точек границы части земельного участка, м
	X	Y		
1	2	3	4	5
113	778316.89	1322218.65	данные отсутствуют	данные отсутствуют
114	776693.51	1324081.27	данные отсутствуют	данные отсутствуют
115	776701.89	1324098.03	данные отсутствуют	данные отсутствуют
115	776701.89	1324098.03	данные отсутствуют	данные отсутствуют
116	776705.59	1324125.73	данные отсутствуют	данные отсутствуют
117	776696.36	1324142.34	данные отсутствуют	данные отсутствуют
118	776697.05	1324148.18	данные отсутствуют	данные отсутствуют
119	776695.05	1324150.53	данные отсутствуют	данные отсутствуют
120	776438.36	1324449.6	данные отсутствуют	данные отсутствуют
121	776307.1	1324604.09	данные отсутствуют	данные отсутствуют
122	776247.38	1324673.12	данные отсутствуют	данные отсутствуют
123	776206.8	1324649.71	данные отсутствуют	данные отсутствуют
124	776272.11	1324574.23	данные отсутствуют	данные отсутствуют
125	776403.34	1324419.77	данные отсутствуют	данные отсутствуют
126	776660.03	1324120.71	данные отсутствуют	данные отсутствуют
127	776677.64	1324133.07	данные отсутствуют	данные отсутствуют
128	776676.17	1324134.78	данные отсутствуют	данные отсутствуют
Государственный регистратор				ФГИС ЕГРН
полное наименование должности			подпись	инициалы, фамилия

М.П.

Раздел 4.2

Выписка из Единого государственного реестра недвижимости об объекте недвижимости
Сведения о частях земельного участка

Земельный участок			
(вид объекта недвижимости)			
Лист № ____ Раздела 4.2	Всего листов раздела 4.2 : ____	Всего разделов: ____	Всего листов выписки: ____
15.09.2021 № 99/2021/417445397			
Кадастровый номер:		02:17:000000:246	

Номер точки	Координаты, м		Описание закрепления на местности	Средняя квадратическая погрешность определения координат характерных точек границы части земельного участка, м
	X	Y		
1	2	3	4	5
129	776677.88	1324136.24	данные отсутствуют	данные отсутствуют
130	776679.34	1324134.53	данные отсутствуют	данные отсутствуют
131	776551.38	1324281.48	данные отсутствуют	данные отсутствуют
132	776549.91	1324283.19	данные отсутствуют	данные отсутствуют
133	776551.62	1324284.65	данные отсутствуют	данные отсутствуют
134	776553.08	1324282.94	данные отсутствуют	данные отсутствуют
135	776421.77	1324432.1	данные отсутствуют	данные отсутствуют
136	776420.3	1324433.81	данные отсутствуют	данные отсутствуют
137	776422.01	1324435.27	данные отсутствуют	данные отсутствуют
138	776423.47	1324433.56	данные отсутствуют	данные отсутствуют
139	776290.02	1324585.54	данные отсутствуют	данные отсутствуют
140	776288.55	1324587.26	данные отсутствуют	данные отсутствуют
141	776290.26	1324588.72	данные отсутствуют	данные отсутствуют
142	776291.72	1324587	данные отсутствуют	данные отсутствуют
143	778183.26	1322339.56	данные отсутствуют	данные отсутствуют
144	778184.82	1322339.9	данные отсутствуют	данные отсутствуют
144	778184.82	1322339.9	данные отсутствуют	данные отсутствуют
Государственный регистратор				ФГИС ЕГРН
полное наименование должности			подпись	инициалы, фамилия

М.П.

Земельный участок			
(вид объекта недвижимости)			
Лист № ____ Раздела 4.2	Всего листов раздела 4.2 : ____	Всего разделов: ____	Всего листов выписки: ____
15.09.2021 № 99/2021/417445397			
Кадастровый номер:		02:17:000000:246	

Номер точки	Координаты, м		Описание закрепления на местности	Средняя квадратическая погрешность определения координат характерных точек границы части земельного участка, м
	X	Y		
1	2	3	4	5
145	778207.06	1322351.79	данные отсутствуют	данные отсутствуют
146	778223.92	1322362.72	данные отсутствуют	данные отсутствуют
147	778198.04	1322393.32	данные отсутствуют	данные отсутствуют
148	778065.21	1322547.64	данные отсутствуют	данные отсутствуют
149	777832.48	1322821.22	данные отсутствуют	данные отсутствуют
150	777714.39	1322943.9	данные отсутствуют	данные отсутствуют
151	777728.54	1322949.65	данные отсутствуют	данные отсутствуют
152	777874.41	1323040.93	данные отсутствуют	данные отсутствуют
153	778007.19	1323127.31	данные отсутствуют	данные отсутствуют
154	778279.84	1323300.36	данные отсутствуют	данные отсутствуют
155	778422.19	1323392.24	данные отсутствуют	данные отсутствуют
156	778424.3	1323409.44	данные отсутствуют	данные отсутствуют
157	778415.93	1323442.94	данные отсутствуют	данные отсутствуют
158	778255.18	1323339.19	данные отсутствуют	данные отсутствуют
159	777982.36	1323166.03	данные отсутствуют	данные отсутствуют
160	777849.79	1323079.78	данные отсутствуют	данные отсутствуют
161	777709.35	1322991.51	данные отсутствуют	данные отсутствуют

Государственный регистратор		ФГИС ЕГРН
полное наименование должности	подпись	инициалы, фамилия

М.П.

Земельный участок			
(вид объекта недвижимости)			
Лист № ____ Раздела 4.2	Всего листов раздела 4.2 : ____	Всего разделов: ____	Всего листов выписки: ____
15.09.2021 № 99/2021/417445397			
Кадастровый номер:		02:17:000000:246	

Номер точки	Координаты, м		Описание закрепления на местности	Средняя квадратическая погрешность определения координат характерных точек границы части земельного участка, м
	X	Y		
1	2	3	4	5
162	777690.86	1322983.99	данные отсутствуют	данные отсутствуют
163	777765.23	1322838.71	данные отсутствуют	данные отсутствуют
163	777765.23	1322838.71	данные отсутствуют	данные отсутствуют
164	777778.48	1322811.07	данные отсутствуют	данные отсутствуют
165	777797.85	1322790.92	данные отсутствуют	данные отсутствуют
166	778030.26	1322517.73	данные отсутствуют	данные отсутствуют
167	778162.98	1322363.54	данные отсутствуют	данные отсутствуют
168	778181.29	1322376.65	данные отсутствуют	данные отсутствуют
169	778179.83	1322378.36	данные отсутствуют	данные отсутствуют
170	778181.54	1322379.82	данные отсутствуют	данные отсутствуют
171	778183	1322378.11	данные отсутствуют	данные отсутствуют
172	778047.81	1322530.95	данные отсутствуют	данные отсутствуют
173	778046.35	1322532.66	данные отсутствуют	данные отсутствуют
174	778048.06	1322534.12	данные отсутствуют	данные отсутствуют
175	778049.52	1322532.41	данные отсутствуют	данные отсутствуют
176	777929.41	1322669.95	данные отсутствуют	данные отсутствуют
177	777927.95	1322671.66	данные отсутствуют	данные отсутствуют

Государственный регистратор		ФГИС ЕГРН
полное наименование должности	подпись	инициалы, фамилия

М.П.

Земельный участок			
(вид объекта недвижимости)			
Лист № ____ Раздела 4.2	Всего листов раздела 4.2 : ____	Всего разделов: ____	Всего листов выписки: ____
15.09.2021 № 99/2021/417445397			
Кадастровый номер:		02:17:000000:246	

Номер точки	Координаты, м		Описание закрепления на местности	Средняя квадратическая погрешность определения координат характерных точек границы части земельного участка, м
	X	Y		
1	2	3	4	5
178	777929.66	1322673.12	данные отсутствуют	данные отсутствуют
179	777931.12	1322671.41	данные отсутствуют	данные отсутствуют
180	777814.85	1322804.97	данные отсутствуют	данные отсутствуют
181	777813.39	1322806.68	данные отсутствуют	данные отсутствуют
182	777815.1	1322808.14	данные отсутствуют	данные отсутствуют
183	777816.56	1322806.43	данные отсутствуют	данные отсутствуют
184	777861.33	1323058.83	данные отсутствуют	данные отсутствуют
185	777859.87	1323060.54	данные отсутствуют	данные отсутствуют
186	777861.58	1323062	данные отсутствуют	данные отсутствуют
187	777863.04	1323060.29	данные отсутствуют	данные отсутствуют
188	777994.64	1323144.83	данные отсутствуют	данные отсутствуют
189	777993.18	1323146.54	данные отсутствуют	данные отсутствуют
190	777994.89	1323148	данные отсутствуют	данные отсутствуют
191	777996.35	1323146.29	данные отсутствуют	данные отсутствуют
192	778135.88	1323234.66	данные отсутствуют	данные отсутствуют
193	778134.42	1323236.36	данные отсутствуют	данные отсутствуют
194	778136.13	1323237.82	данные отсутствуют	данные отсутствуют
Государственный регистратор				ФГИС ЕГРН
полное наименование должности			подпись	инициалы, фамилия

М.П.

Раздел 4.2

Выписка из Единого государственного реестра недвижимости об объекте недвижимости
Сведения о частях земельного участка

Земельный участок			
(вид объекта недвижимости)			
Лист № ____ Раздела 4.2	Всего листов раздела 4.2 : ____	Всего разделов: ____	Всего листов выписки: ____
15.09.2021 № 99/2021/417445397			
Кадастровый номер:		02:17:000000:246	

Номер точки	Координаты, м		Описание закрепления на местности	Средняя квадратическая погрешность определения координат характерных точек границы части земельного участка, м
	X	Y		
1	2	3	4	5
195	778137.59	1323236.12	данные отсутствуют	данные отсутствуют
196	778266.86	1323318.56	данные отсутствуют	данные отсутствуют
197	778265.4	1323320.27	данные отсутствуют	данные отсутствуют
198	778267.11	1323321.73	данные отсутствуют	данные отсутствуют
199	778268.57	1323320.02	данные отсутствуют	данные отсутствуют
200	778381.79	1323392.07	данные отсутствуют	данные отсутствуют
201	778380.33	1323393.78	данные отсутствуют	данные отсутствуют
202	778382.04	1323395.24	данные отсутствуют	данные отсутствуют
203	778383.5	1323393.53	данные отсутствуют	данные отсутствуют
204	778100.84	1322316.35	данные отсутствуют	данные отсутствуют
205	778106.81	1322319.18	данные отсутствуют	данные отсутствуют
206	778155.57	1322333.5	данные отсутствуют	данные отсутствуют
207	778188.34	1322341.78	данные отсутствуют	данные отсутствуют
208	778027.47	1322540.42	данные отсутствуют	данные отсутствуют
209	777806.29	1322796.91	данные отсутствуют	данные отсутствуют
210	777754.08	1322860.48	данные отсутствуют	данные отсутствуют
211	777804.24	1322757.36	данные отсутствуют	данные отсутствуют
Государственный регистратор				ФГИС ЕГРН
полное наименование должности			подпись	инициалы, фамилия

М.П.

Земельный участок			
(вид объекта недвижимости)			
Лист № ____ Раздела 4.2	Всего листов раздела 4.2 : ____	Всего разделов: ____	Всего листов выписки: ____
15.09.2021 № 99/2021/417445397			
Кадастровый номер:		02:17:000000:246	

Номер точки	Координаты, м		Описание закрепления на местности	Средняя квадратическая погрешность определения координат характерных точек границы части земельного участка, м
	X	Y		
1	2	3	4	5
212	777840.5	1322686.33	данные отсутствуют	данные отсутствуют
213	777902.96	1322586.41	данные отсутствуют	данные отсутствуют
214	777947.75	1322526.39	данные отсутствуют	данные отсутствуют
215	777984.48	1322476.35	данные отсутствуют	данные отсутствуют
216	778010.72	1322427.64	данные отсутствуют	данные отсутствуют
217	778003.37	1322497.69	данные отсутствуют	данные отсутствуют
218	777989.71	1322502.13	данные отсутствуют	данные отсутствуют
219	777992.13	1322515.06	данные отсутствуют	данные отсутствуют
220	777994.34	1322516.71	данные отсутствуют	данные отсутствуют
221	778007.79	1322513.64	данные отсутствуют	данные отсутствуют
222	778005.66	1322499.41	данные отсутствуют	данные отсутствуют
223	777837.66	1322631.91	данные отсутствуют	данные отсутствуют
224	777662.34	1322972.21	данные отсутствуют	данные отсутствуют
225	777564.74	1323091.05	данные отсутствуют	данные отсутствуют
226	777326.23	1323367.92	данные отсутствуют	данные отсутствуют
227	777075.19	1323660.38	данные отсутствуют	данные отсутствуют
228	776837.81	1323941.09	данные отсутствуют	данные отсутствуют

Государственный регистратор		ФГИС ЕГРН
полное наименование должности	подпись	инициалы, фамилия

М.П.

Земельный участок			
(вид объекта недвижимости)			
Лист № ____ Раздела 4.2	Всего листов раздела 4.2 : ____	Всего разделов: ____	Всего листов выписки: ____
15.09.2021 № 99/2021/417445397			
Кадастровый номер:		02:17:000000:246	

Номер точки	Координаты, м		Описание закрепления на местности	Средняя квадратическая погрешность определения координат характерных точек границы части земельного участка, м
	X	Y		
1	2	3	4	5
229	776747.68	1324045.6	данные отсутствуют	данные отсутствуют
230	776739.71	1324011.32	данные отсутствуют	данные отсутствуют
231	776720.21	1323977.2	данные отсутствуют	данные отсутствуют
232	776711.07	1323959.43	данные отсутствуют	данные отсутствуют
233	776773.94	1323886.54	данные отсутствуют	данные отсутствуют
234	777011.25	1323605.9	данные отсутствуют	данные отсутствуют
235	777262.54	1323313.15	данные отсутствуют	данные отсутствуют
236	777500.45	1323036.97	данные отсутствуют	данные отсутствуют
237	777742.02	1322742.82	данные отсутствуют	данные отсутствуют
238	776807.23	1323898.33	данные отсутствуют	данные отсутствуют
239	776793.17	1323901.27	данные отсутствуют	данные отсутствуют
240	776794.18	1323914.39	данные отсутствуют	данные отсутствуют
241	776796.2	1323916.27	данные отсутствуют	данные отсутствуют
242	776809.91	1323914.67	данные отсутствуют	данные отсутствуют
243	776809.32	1323900.29	данные отсутствуют	данные отсутствуют
244	777048.58	1323615.98	данные отсутствуют	данные отсутствуют
245	777034.52	1323618.93	данные отсутствуют	данные отсутствуют

Государственный регистратор		ФГИС ЕГРН
полное наименование должности	подпись	инициалы, фамилия

М.П.

Земельный участок			
(вид объекта недвижимости)			
Лист № ____ Раздела 4.2	Всего листов раздела 4.2 : ____	Всего разделов: ____	Всего листов выписки: ____
15.09.2021 № 99/2021/417445397			
Кадастровый номер:		02:17:000000:246	

Номер точки	Координаты, м		Описание закрепления на местности	Средняя квадратическая погрешность определения координат характерных точек границы части земельного участка, м
	X	Y		
1	2	3	4	5
246	777035.54	1323632.05	данные отсутствуют	данные отсутствуют
247	777037.55	1323633.93	данные отсутствуют	данные отсутствуют
248	777051.26	1323632.32	данные отсутствуют	данные отсутствуют
249	777050.68	1323617.95	данные отсутствуют	данные отсутствуют
250	777297.88	1323320.71	данные отсутствуют	данные отсутствуют
251	777284.25	1323325.25	данные отсутствуют	данные отсутствуют
252	777286.77	1323338.16	данные отсутствуют	данные отсутствуют
253	777288.98	1323339.8	данные отсутствуют	данные отсутствуют
254	777302.42	1323336.63	данные отсутствуют	данные отсутствуют
255	777300.19	1323322.42	данные отсутствуют	данные отсутствуют
256	777519.29	1323047.22	данные отсутствуют	данные отсутствуют
257	777519.46	1323060.38	данные отсутствуют	данные отсутствуют
258	777521.35	1323062.39	данные отсутствуют	данные отсутствуют
259	777535.13	1323061.67	данные отсутствуют	данные отсутствуют
260	777535.47	1323047.29	данные отсутствуют	данные отсутствуют
261	777533.51	1323045.19	данные отсутствуют	данные отсутствуют
262	778542.25	1321788.67	данные отсутствуют	данные отсутствуют
Государственный регистратор				ФГИС ЕГРН
полное наименование должности			подпись	инициалы, фамилия

М.П.

Раздел 4.2

Выписка из Единого государственного реестра недвижимости об объекте недвижимости
Сведения о частях земельного участка

Земельный участок			
(вид объекта недвижимости)			
Лист № ____ Раздела 4.2	Всего листов раздела 4.2 : ____	Всего разделов: ____	Всего листов выписки: ____
15.09.2021 № 99/2021/417445397			
Кадастровый номер:		02:17:000000:246	

Номер точки	Координаты, м		Описание закрепления на местности	Средняя квадратическая погрешность определения координат характерных точек границы части земельного участка, м
	X	Y		
1	2	3	4	5
263	778542.57	1321788.88	данные отсутствуют	данные отсутствуют
263	778542.57	1321788.88	данные отсутствуют	данные отсутствуют
264	778610.71	1321837.86	данные отсутствуют	данные отсутствуют
265	778565.82	1321890.34	данные отсутствуют	данные отсутствуют
266	778313.77	1322186.9	данные отсутствуют	данные отсутствуют
267	778283.13	1322224.73	данные отсутствуют	данные отсутствуют
268	778267.81	1322218.52	данные отсутствуют	данные отсутствуют
269	778207.02	1322185.25	данные отсутствуют	данные отсутствуют
270	778249.12	1322133.26	данные отсутствуют	данные отсутствуют
271	778501.9	1321835.84	данные отсутствуют	данные отсутствуют
272	778280.5	1322159.41	данные отсутствуют	данные отсутствуют
273	778280.6	1322172.57	данные отсутствуют	данные отсутствуют
274	778282.48	1322174.59	данные отсутствуют	данные отсутствуют
275	778296.27	1322173.95	данные отсутствуют	данные отсутствуют
276	778296.69	1322159.56	данные отсутствуют	данные отсутствуют
277	778294.73	1322157.46	данные отсутствуют	данные отсутствуют
278	778550.62	1321857.55	данные отсутствуют	данные отсутствуют
Государственный регистратор				ФГИС ЕГРН
полное наименование должности			подпись	инициалы, фамилия

М.П.

Земельный участок			
(вид объекта недвижимости)			
Лист № ____ Раздела 4.2	Всего листов раздела 4.2 : ____	Всего разделов: ____	Всего листов выписки: ____
15.09.2021 № 99/2021/417445397			
Кадастровый номер:		02:17:000000:246	

Номер точки	Координаты, м		Описание закрепления на местности	Средняя квадратическая погрешность определения координат характерных точек границы части земельного участка, м
	X	Y		
1	2	3	4	5
279	778536.77	1321861.36	данные отсутствуют	данные отсутствуют
280	778538.6	1321874.39	данные отсутствуют	данные отсутствуют
281	778540.73	1321876.14	данные отсутствуют	данные отсутствуют
282	778554.31	1321873.69	данные отсутствуют	данные отсутствуют
283	778552.84	1321859.38	данные отсутствуют	данные отсутствуют
284	776668.6	1324008.68	данные отсутствуют	данные отсутствуют
285	776674.2	1324020.5	данные отсутствуют	данные отсутствуют
286	776679.75	1324055.57	данные отсутствуют	данные отсутствуют
287	776690.82	1324075.88	данные отсутствуют	данные отсутствуют
288	776701.97	1324098.61	данные отсутствуют	данные отсутствуют
289	776558.17	1324265.35	данные отсутствуют	данные отсутствуют
290	776295.75	1324565.21	данные отсутствуют	данные отсутствуют
291	776219.24	1324656.89	данные отсутствуют	данные отсутствуют
292	776145.39	1324614.28	данные отсутствуют	данные отсутствуют
293	776231.89	1324510.63	данные отсутствуют	данные отсутствуют
294	776324.1	1324405.27	данные отсутствуют	данные отсутствуют
295	776332.83	1324398.79	данные отсутствуют	данные отсутствуют

Государственный регистратор		ФГИС ЕГРН
полное наименование должности	подпись	инициалы, фамилия

М.П.

Земельный участок			
(вид объекта недвижимости)			
Лист № ____ Раздела 4.2	Всего листов раздела 4.2 : ____	Всего разделов: ____	Всего листов выписки: ____
15.09.2021 № 99/2021/417445397			
Кадастровый номер:		02:17:000000:246	

Номер точки	Координаты, м		Описание закрепления на местности	Средняя квадратическая погрешность определения координат характерных точек границы части земельного участка, м
	X	Y		
1	2	3	4	5
296	776335.6	1324392.12	данные отсутствуют	данные отсутствуют
297	776493.01	1324212.24	данные отсутствуют	данные отсутствуют
298	776499.21	1324212.91	данные отсутствуют	данные отсутствуют
299	776521.75	1324219.01	данные отсутствуют	данные отсутствуют
300	776538.82	1324213.83	данные отсутствуют	данные отсутствуют
301	776544.91	1324209.87	данные отсутствуют	данные отсутствуют
302	776549.18	1324200.11	данные отсутствуют	данные отсутствуют
303	776550.09	1324183.05	данные отсутствуют	данные отсутствуют
304	776546.44	1324171.47	данные отсутствуют	данные отсутствуют
305	776540.23	1324157.52	данные отсутствуют	данные отсутствуют
306	776253.61	1324532.53	данные отсутствуют	данные отсутствуют
307	776253.28	1324545.68	данные отсутствуют	данные отсутствуют
308	776255.09	1324547.76	данные отсутствуют	данные отсутствуют
309	776268.9	1324547.56	данные отсутствуют	данные отсутствуют
310	776269.78	1324533.19	данные отсутствуют	данные отсутствуют
311	776267.89	1324531.03	данные отсутствуют	данные отсутствуют
312	776528.09	1324224.14	данные отсутствуют	данные отсутствуют

Государственный регистратор		ФГИС ЕГРН
полное наименование должности	подпись	инициалы, фамилия

М.П.

Земельный участок			
(вид объекта недвижимости)			
Лист № ____ Раздела 4.2	Всего листов раздела 4.2 : ____	Всего разделов: ____	Всего листов выписки: ____
15.09.2021 № 99/2021/417445397			
Кадастровый номер:		02:17:000000:246	

Номер точки	Координаты, м		Описание закрепления на местности	Средняя квадратическая погрешность определения координат характерных точек границы части земельного участка, м
	X	Y		
1	2	3	4	5
313	776514.03	1324227.09	данные отсутствуют	данные отсутствуют
314	776515.05	1324240.2	данные отсутствуют	данные отсутствуют
315	776517.06	1324242.09	данные отсутствуют	данные отсутствуют
316	776530.77	1324240.48	данные отсутствуют	данные отсутствуют
317	776530.18	1324226.1	данные отсутствуют	данные отсутствуют
318	778642.26	1324644.79	данные отсутствуют	данные отсутствуют
319	778697.22	1324617.31	данные отсутствуют	данные отсутствуют
320	777301.4	1319626.2	данные отсутствуют	данные отсутствуют
321	777303.21	1319627.87	данные отсутствуют	данные отсутствуют
322	777299.31	1319629.7	данные отсутствуют	данные отсутствуют
323	777299.12	1319629.52	данные отсутствуют	данные отсутствуют
324	776933.06	1319449.47	данные отсутствуют	данные отсутствуют
325	776935.66	1319446.29	данные отсутствуют	данные отсутствуют
326	778159.15	1321530.56	данные отсутствуют	данные отсутствуют
327	778406.92	1321701.15	данные отсутствуют	данные отсутствуют
328	778906.5	1322050.45	данные отсутствуют	данные отсутствуют
329	779155.88	1322216.17	данные отсутствуют	данные отсутствуют

Государственный регистратор		ФГИС ЕГРН
полное наименование должности	подпись	инициалы, фамилия

М.П.

Раздел 4.2

Выписка из Единого государственного реестра недвижимости об объекте недвижимости
Сведения о частях земельного участка

Земельный участок			
(вид объекта недвижимости)			
Лист № ____ Раздела 4.2	Всего листов раздела 4.2 : ____	Всего разделов: ____	Всего листов выписки: ____
15.09.2021 № 99/2021/417445397			
Кадастровый номер:		02:17:000000:246	

Номер точки	Координаты, м		Описание закрепления на местности	Средняя квадратическая погрешность определения координат характерных точек границы части земельного участка, м
	X	Y		
1	2	3	4	5
330	779319.97	1322320.15	данные отсутствуют	данные отсутствуют
331	779317.7	1322323.18	данные отсутствуют	данные отсутствуют
332	779290.47	1322309.86	данные отсутствуют	данные отсутствуют
333	779206.57	1322263.08	данные отсутствуют	данные отсутствуют
334	779127.98	1322214.97	данные отсутствуют	данные отсутствуют
335	778939.28	1322084.84	данные отсутствуют	данные отсутствуют
336	778895.48	1322053.32	данные отсутствуют	данные отсутствуют
337	778676.64	1321897.17	данные отсутствуют	данные отсутствуют
338	778624.36	1321859.36	данные отсутствуют	данные отсутствуют
339	778537.22	1321800.94	данные отсутствуют	данные отсутствуют
340	778437.49	1321731.91	данные отсутствуют	данные отсутствуют
341	778325.79	1321651.62	данные отсутствуют	данные отсутствуют
342	778217.69	1321575.07	данные отсутствуют	данные отсутствуют
343	778174.64	1321544.42	данные отсутствуют	данные отсутствуют
344	778176.19	1321542.32	данные отсутствуют	данные отсутствуют
345	776920.38	1319464.95	данные отсутствуют	данные отсутствуют
346	776964.37	1319489.21	данные отсутствуют	данные отсутствуют

Государственный регистратор		ФГИС ЕГРН
полное наименование должности	подпись	инициалы, фамилия

М.П.

Земельный участок			
(вид объекта недвижимости)			
Лист № ____ Раздела 4.2	Всего листов раздела 4.2 : ____	Всего разделов: ____	Всего листов выписки: ____
15.09.2021 № 99/2021/417445397			
Кадастровый номер:		02:17:000000:246	

Номер точки	Координаты, м		Описание закрепления на местности	Средняя квадратическая погрешность определения координат характерных точек границы части земельного участка, м
	X	Y		
1	2	3	4	5
347	777008.83	1319515.11	данные отсутствуют	данные отсутствуют
348	777052.59	1319544.08	данные отсутствуют	данные отсутствуют
349	777075.22	1319560.67	данные отсутствуют	данные отсутствуют
350	777096.89	1319577.13	данные отсутствуют	данные отсутствуют
351	777114.08	1319592.87	данные отсутствуют	данные отсутствуют
352	777138.49	1319623.65	данные отсутствуют	данные отсутствуют
353	777159.43	1319665.36	данные отсутствуют	данные отсутствуют
354	777169.25	1319690.9	данные отсутствуют	данные отсутствуют
355	777140.07	1319704.63	данные отсутствуют	данные отсутствуют
356	777134.2	1319689.33	данные отсутствуют	данные отсутствуют
357	777123.19	1319665.66	данные отсутствуют	данные отсутствуют
358	777104.83	1319636.16	данные отсутствуют	данные отсутствуют
359	777081.15	1319616.28	данные отсутствуют	данные отсутствуют
360	776895.91	1319488.52	данные отсутствуют	данные отсутствуют
361	776916.42	1319469.78	данные отсутствуют	данные отсутствуют
362	778927.86	1324191.61	данные отсутствуют	данные отсутствуют
363	778558.35	1324480.24	данные отсутствуют	данные отсутствуют

Государственный регистратор		ФГИС ЕГРН
полное наименование должности	подпись	инициалы, фамилия

М.П.

Земельный участок			
(вид объекта недвижимости)			
Лист № ____ Раздела 4.2	Всего листов раздела 4.2 : ____	Всего разделов: ____	Всего листов выписки: ____
15.09.2021 № 99/2021/417445397			
Кадастровый номер:		02:17:000000:246	

Номер точки	Координаты, м		Описание закрепления на местности	Средняя квадратическая погрешность определения координат характерных точек границы части земельного участка, м
	X	Y		
1	2	3	4	5
364	777008.78	1325122.44	данные отсутствуют	данные отсутствуют
365	777004.72	1325119.79	данные отсутствуют	данные отсутствуют
366	778556.32	1324476.75	данные отсутствуют	данные отсутствуют
367	778924.79	1324188.92	данные отсутствуют	данные отсутствуют
368	778929.19	1324192.78	данные отсутствуют	данные отсутствуют
369	778574.61	1324485.22	данные отсутствуют	данные отсутствуют
370	778617.09	1324530.23	данные отсутствуют	данные отсутствуют
371	778660.09	1324575.49	данные отсутствуют	данные отсутствуют
372	778700.28	1324615.04	данные отсутствуют	данные отсутствуют
373	778697.04	1324617.45	данные отсутствуют	данные отсутствуют
374	778657.23	1324578.29	данные отсутствуют	данные отсутствуют
375	778614.19	1324532.99	данные отсутствуют	данные отсутствуют
376	778568.76	1324484.86	данные отсутствуют	данные отсутствуют
377	778926.15	1324190.11	данные отсутствуют	данные отсутствуют
378	779061.73	1324309.15	данные отсутствуют	данные отсутствуют
379	778858.25	1324499.96	данные отсутствуют	данные отсутствуют
380	777667.42	1325057.3	данные отсутствуют	данные отсутствуют

Государственный регистратор		ФГИС ЕГРН
полное наименование должности	подпись	инициалы, фамилия

М.П.

Земельный участок			
(вид объекта недвижимости)			
Лист № ____ Раздела 4.2	Всего листов раздела 4.2 : ____	Всего разделов: ____	Всего листов выписки: ____
15.09.2021 № 99/2021/417445397			
Кадастровый номер:		02:17:000000:246	

Номер точки	Координаты, м		Описание закрепления на местности	Средняя квадратическая погрешность определения координат характерных точек границы части земельного участка, м
	X	Y		
1	2	3	4	5
381	777224.26	1325274.27	данные отсутствуют	данные отсутствуют
382	777138.43	1325206.81	данные отсутствуют	данные отсутствуют
383	776950.56	1325084.55	данные отсутствуют	данные отсутствуют
384	776831.52	1325023.46	данные отсутствуют	данные отсутствуют
385	777500.2	1324766.79	данные отсутствуют	данные отсутствуют
386	777921.55	1324576.88	данные отсутствуют	данные отсутствуют
387	778458.21	1324326.74	данные отсутствуют	данные отсутствуют
388	778759.72	1324043.99	данные отсутствуют	данные отсутствуют
389	778808.29	1324534.9	данные отсутствуют	данные отсутствуют
390	778538.06	1324688.88	данные отсутствуют	данные отсутствуют
391	778530.45	1324680.51	данные отсутствуют	данные отсутствуют
392	778567.46	1324646.89	данные отсутствуют	данные отсутствуют
393	778544.76	1324621.9	данные отсутствуют	данные отсутствуют
394	778522.29	1324592.91	данные отсутствуют	данные отсутствуют
395	778478.32	1324538.03	данные отсутствуют	данные отсутствуют
396	778571.69	1324494.51	данные отсутствуют	данные отсутствуют
397	778644.87	1324425.88	данные отсутствуют	данные отсутствуют
Государственный регистратор				ФГИС ЕГРН
полное наименование должности			подпись	инициалы, фамилия

М.П.

Раздел 4.2

Выписка из Единого государственного реестра недвижимости об объекте недвижимости
Сведения о частях земельного участка

Земельный участок			
(вид объекта недвижимости)			
Лист № ____ Раздела 4.2	Всего листов раздела 4.2 : ____	Всего разделов: ____	Всего листов выписки: ____
15.09.2021 № 99/2021/417445397			
Кадастровый номер:		02:17:000000:246	

Номер точки	Координаты, м		Описание закрепления на местности	Средняя квадратическая погрешность определения координат характерных точек границы части земельного участка, м
	X	Y		
1	2	3	4	5
398	778676.13	1324464.84	данные отсутствуют	данные отсутствуют
399	778698.06	1324493.21	данные отсутствуют	данные отсутствуют
400	778715.51	1324512.42	данные отсутствуют	данные отсутствуют
401	778752.52	1324478.8	данные отсутствуют	данные отсутствуют
402	778762.39	1324489.67	данные отсутствуют	данные отсутствуют
403	777813.79	1319786.16	данные отсутствуют	данные отсутствуют
404	777778.71	1319788.18	данные отсутствуют	данные отсутствуют
405	777692.35	1319787.51	данные отсутствуют	данные отсутствуют
406	777642.15	1319789.96	данные отсутствуют	данные отсутствуют
407	777639.92	1319764.53	данные отсутствуют	данные отсутствуют
408	777641.7	1319756.22	данные отсутствуют	данные отсутствуют
409	777652.09	1319754.94	данные отсутствуют	данные отсутствуют
410	777668.6	1319754.94	данные отсутствуют	данные отсутствуют
411	777684.89	1319757.66	данные отсутствуют	данные отсутствуют
412	777708.96	1319764.89	данные отсутствуют	данные отсутствуют
413	777724.21	1319770.96	данные отсутствуют	данные отсутствуют
414	777744.02	1319781.22	данные отсутствуют	данные отсутствуют
Государственный регистратор				ФГИС ЕГРН
полное наименование должности			подпись	инициалы, фамилия

М.П.

Земельный участок			
(вид объекта недвижимости)			
Лист № ____ Раздела 4.2	Всего листов раздела 4.2 : ____	Всего разделов: ____	Всего листов выписки: ____
15.09.2021 № 99/2021/417445397			
Кадастровый номер:		02:17:000000:246	

Номер точки	Координаты, м		Описание закрепления на местности	Средняя квадратическая погрешность определения координат характерных точек границы части земельного участка, м
	X	Y		
1	2	3	4	5
415	777760.49	1319779.83	данные отсутствуют	данные отсутствуют
416	777784.92	1319780.21	данные отсутствуют	данные отсутствуют
417	777801.3	1319782.36	данные отсутствуют	данные отсутствуют
418	779047.76	1319411.45	данные отсутствуют	данные отсутствуют
419	779050.92	1319417.63	данные отсутствуют	данные отсутствуют
420	779033.85	1319444.44	данные отсутствуют	данные отсутствуют
421	779018.01	1319477.35	данные отсутствуют	данные отсутствуют
422	778954.86	1319492.34	данные отсутствуют	данные отсутствуют
423	778920.41	1319566.99	данные отсутствуют	данные отсутствуют
423	778920.41	1319566.99	данные отсутствуют	данные отсутствуют
424	778857.24	1319607.19	данные отсутствуют	данные отсутствуют
424	778857.24	1319607.19	данные отсутствуют	данные отсутствуют
425	778791.19	1319604.32	данные отсутствуют	данные отсутствуют
426	778759.61	1319664.62	данные отсутствуют	данные отсутствуют
427	778762.48	1319701.94	данные отсутствуют	данные отсутствуют
428	778721.53	1319726.3	данные отсутствуют	данные отсутствуют
429	778705.68	1319727.52	данные отсутствуют	данные отсутствуют
Государственный регистратор				ФГИС ЕГРН
полное наименование должности			подпись	инициалы, фамилия

М.П.

Раздел 4.2

Выписка из Единого государственного реестра недвижимости об объекте недвижимости
Сведения о частях земельного участка

Земельный участок			
(вид объекта недвижимости)			
Лист № ____ Раздела 4.2	Всего листов раздела 4.2 : ____	Всего разделов: ____	Всего листов выписки: ____
15.09.2021 № 99/2021/417445397			
Кадастровый номер:		02:17:000000:246	

Номер точки	Координаты, м		Описание закрепления на местности	Средняя квадратическая погрешность определения координат характерных точек границы части земельного участка, м
	X	Y		
1	2	3	4	5
430	778702.1	1319725.75	данные отсутствуют	данные отсутствуют
431	778717.32	1319717.46	данные отсутствуют	данные отсутствуют
432	778716.54	1319696.79	данные отсутствуют	данные отсутствуют
433	778716.11	1319680.28	данные отсутствуют	данные отсутствуют
434	778717.76	1319657.56	данные отсутствуют	данные отсутствуют
435	778721.42	1319641.46	данные отсутствуют	данные отсутствуют
436	778727.69	1319622.9	данные отсутствуют	данные отсутствуют
437	778733.56	1319607.46	данные отсутствуют	данные отсутствуют
438	778744.35	1319589.5	данные отсутствуют	данные отсутствуют
439	778755.21	1319577.06	данные отсутствуют	данные отсутствуют
440	778769.92	1319564.82	данные отсутствуют	данные отсутствуют
441	778783.72	1319555.75	данные отсутствуют	данные отсутствуют
442	778798.83	1319549.07	данные отсутствуют	данные отсутствуют
443	778828.35	1319542.13	данные отсутствуют	данные отсутствуют
444	778852.21	1319538.49	данные отсутствуют	данные отсутствуют
445	778868.69	1319536.97	данные отсутствуют	данные отсутствуют
446	778882.54	1319520.18	данные отсутствуют	данные отсутствуют
Государственный регистратор				ФГИС ЕГРН
полное наименование должности			подпись	инициалы, фамилия

М.П.

Земельный участок			
(вид объекта недвижимости)			
Лист № ____ Раздела 4.2	Всего листов раздела 4.2 : ____	Всего разделов: ____	Всего листов выписки: ____
15.09.2021 № 99/2021/417445397			
Кадастровый номер:		02:17:000000:246	

Номер точки	Координаты, м		Описание закрепления на местности	Средняя квадратическая погрешность определения координат характерных точек границы части земельного участка, м
	X	Y		
1	2	3	4	5
447	778895.22	1319509.6	данные отсутствуют	данные отсутствуют
448	778909.47	1319501.25	данные отсутствуют	данные отсутствуют
449	778928.58	1319492.95	данные отсутствуют	данные отсутствуют
450	778944.24	1319487.72	данные отсутствуют	данные отсутствуют
451	778971.33	1319476.57	данные отсутствуют	данные отсутствуют
452	778983.85	1319456.96	данные отсутствуют	данные отсутствуют
453	778994.27	1319444.14	данные отсутствуют	данные отсутствуют
454	779006.66	1319433.22	данные отсутствуют	данные отсутствуют
455	779020.68	1319424.48	данные отсутствуют	данные отсутствуют
456	779039.13	1319416.89	данные отсутствуют	данные отсутствуют
457	778612.01	1319714.56	данные отсутствуют	данные отсутствуют
458	778597.81	1319715.94	данные отсутствуют	данные отсутствуют
459	778572.22	1319708.63	данные отсутствуют	данные отсутствуют
460	778533.85	1319699.33	данные отсутствуют	данные отсутствуют
461	778549.17	1319699.18	данные отсутствуют	данные отсутствуют
462	778565.44	1319702.06	данные отсутствуют	данные отсутствуют
463	778580.45	1319703.97	данные отсутствуют	данные отсутствуют
Государственный регистратор				ФГИС ЕГРН
полное наименование должности			подпись	инициалы, фамилия

М.П.

Раздел 4.2

Выписка из Единого государственного реестра недвижимости об объекте недвижимости
Сведения о частях земельного участка

Земельный участок			
(вид объекта недвижимости)			
Лист № ____ Раздела 4.2	Всего листов раздела 4.2 : ____	Всего разделов: ____	Всего листов выписки: ____
15.09.2021 № 99/2021/417445397			
Кадастровый номер:		02:17:000000:246	

Номер точки	Координаты, м		Описание закрепления на местности	Средняя квадратическая погрешность определения координат характерных точек границы части земельного участка, м
	X	Y		
1	2	3	4	5
464	778596.48	1319707.93	данные отсутствуют	данные отсутствуют
465	778610.66	1319713.96	данные отсутствуют	данные отсутствуют
466	778531.21	1319699.36	данные отсутствуют	данные отсутствуют
467	778508.46	1319703.56	данные отсутствуют	данные отсутствуют
468	778511.78	1319702.36	данные отсутствуют	данные отсутствуют
469	778528.02	1319699.39	данные отсутствуют	данные отсутствуют
470	778467.29	1319714.04	данные отсутствуют	данные отсутствуют
471	778432.28	1319724.92	данные отсутствуют	данные отсутствуют
472	778385.34	1319733.2	данные отсутствуют	данные отсутствуют
473	778406.41	1319722.71	данные отсутствуют	данные отсутствуют
474	778421.91	1319717.01	данные отсутствуют	данные отсутствуют
475	778438.14	1319713.94	данные отсутствуют	данные отсутствуют
476	778929.46	1319547.37	данные отсутствуют	данные отсутствуют
477	778898.01	1319581.25	данные отсутствуют	данные отсутствуют
478	778904.27	1319573.08	данные отсутствуют	данные отсутствуют
479	778912.26	1319562.05	данные отсутствуют	данные отсутствуют
480	778920.7	1319553.01	данные отсутствуют	данные отсутствуют
Государственный регистратор				ФГИС ЕГРН
полное наименование должности			подпись	инициалы, фамилия

М.П.

Земельный участок				
(вид объекта недвижимости)				
Лист № ____ Раздела 4.2		Всего листов раздела 4.2 : ____		Всего разделов: ____
15.09.2021 № 99/2021/417445397				
Кадастровый номер:			02:17:000000:246	
Номер точки	Координаты, м		Описание закрепления на местности	Средняя квадратическая погрешность определения координат характерных точек границы части земельного участка, м
	X	Y		
1	2	3	4	5
481	778892.12	1319584.99	данные отсутствуют	данные отсутствуют
482	778800.1	1319604.71	данные отсутствуют	данные отсутствуют
483	778800.73	1319604.19	данные отсутствуют	данные отсутствуют
484	778811.34	1319597.83	данные отсутствуют	данные отсутствуют
485	778821.47	1319594.6	данные отсутствуют	данные отсутствуют
486	778838.43	1319591.11	данные отсутствуют	данные отсутствуют
487	778859.41	1319587.97	данные отсутствуют	данные отсутствуют

Государственный регистратор		ФГИС ЕГРН	
полное наименование должности		подпись	
		инициалы, фамилия	

М.П.

Земельный участок				
(вид объекта недвижимости)				
Лист № ____ Раздела 4.2		Всего листов раздела 4.2 : ____		Всего разделов: ____
15.09.2021 № 99/2021/417445397				
Кадастровый номер:			02:17:000000:246	
Сведения о характерных точках границы части (частей) земельного участка				
Учетный номер части: 9				
Система координат: МСК-05				
Зона №				
Номер точки	Координаты, м		Описание закрепления на местности	Средняя квадратическая погрешность определения координат характерных точек границы части земельного участка, м
	X	Y		
1	2	3	4	5
1	778120.5	1321591.52	данные отсутствуют	данные отсутствуют
2	779092.28	1322297.91	данные отсутствуют	данные отсутствуют
3	779127.95	1322197.61	данные отсутствуют	данные отсутствуют
4	779146.37	1322209.85	данные отсутствуют	данные отсутствуют
5	779110.37	1322311.06	данные отсутствуют	данные отсутствуют
6	779244.72	1322408.72	данные отсутствуют	данные отсутствуют
7	779230.05	1322424.64	данные отсутствуют	данные отсутствуют
8	778107.83	1321608.88	данные отсутствуют	данные отсутствуют
9	778087.52	1321594	данные отсутствуют	данные отсутствуют
10	778097.94	1321586.7	данные отсутствуют	данные отсутствуют
11	778102.9	1321578.62	данные отсутствуют	данные отсутствуют
12	779083.94	1324328.64	данные отсутствуют	данные отсутствуют
13	778847.1	1324506.52	данные отсутствуют	данные отсутствуют
14	778844.34	1324508.15	данные отсутствуют	данные отсутствуют
14	778844.34	1324508.15	данные отсутствуют	данные отсутствуют
15	778798.74	1324541.99	данные отсутствуют	данные отсутствуют

Государственный регистратор		ФГИС ЕГРН	
полное наименование должности		подпись	
		инициалы, фамилия	

М.П.

Земельный участок			
(вид объекта недвижимости)			
Лист № ____ Раздела 4.2	Всего листов раздела 4.2 : ____	Всего разделов: ____	Всего листов выписки: ____
15.09.2021 № 99/2021/417445397			
Кадастровый номер:		02:17:000000:246	

Номер точки	Координаты, м		Описание закрепления на местности	Средняя квадратическая погрешность определения координат характерных точек границы части земельного участка, м
	X	Y		
1	2	3	4	5
16	778671.12	1324610.39	данные отсутствуют	данные отсутствуют
17	778501.41	1324704.39	данные отсутствуют	данные отсутствуют
18	778466.38	1324719.22	данные отсутствуют	данные отсутствуют
19	778669.2	1324606.87	данные отсутствуют	данные отсутствуют
20	778800.61	1324536.45	данные отсутствуют	данные отсутствуют
21	779080.87	1324325.94	данные отсутствуют	данные отсутствуют
22	777455.03	1325161.29	данные отсутствуют	данные отсутствуют
23	777374.36	1325200.78	данные отсутствуют	данные отсутствуют
24	777259.43	1325250.82	данные отсутствуют	данные отсутствуют
25	777218.33	1325269.61	данные отсутствуют	данные отсутствуют
26	777214.79	1325266.83	данные отсутствуют	данные отсутствуют
27	777257.79	1325247.16	данные отсутствуют	данные отсутствуют
28	778617.06	1324511.06	данные отсутствуют	данные отсутствуют
29	778640.58	1324541.48	данные отсутствуют	данные отсутствуют
30	778672.18	1324576.27	данные отсутствуют	данные отсутствуют
31	778706.69	1324610.28	данные отсутствуют	данные отсутствуют
32	778683.97	1324627.14	данные отсутствуют	данные отсутствуют
Государственный регистратор				ФГИС ЕГРН
полное наименование должности			подпись	инициалы, фамилия

М.П.

Земельный участок			
(вид объекта недвижимости)			
Лист № ____ Раздела 4.2	Всего листов раздела 4.2 : ____	Всего разделов: ____	Всего листов выписки: ____
15.09.2021 № 99/2021/417445397			
Кадастровый номер:		02:17:000000:246	

Номер точки	Координаты, м		Описание закрепления на местности	Средняя квадратическая погрешность определения координат характерных точек границы части земельного участка, м
	X	Y		
1	2	3	4	5
32	778683.97	1324627.14	данные отсутствуют	данные отсутствуют
32	778683.97	1324627.14	данные отсутствуют	данные отсутствуют
32	778683.97	1324627.14	данные отсутствуют	данные отсутствуют
33	778662	1324636.44	данные отсутствуют	данные отсутствуют
34	778636.1	1324610.92	данные отсутствуют	данные отсутствуют
35	778602.24	1324573.63	данные отсутствуют	данные отсутствуют
36	778577.79	1324542.02	данные отсутствуют	данные отсутствуют
37	778564.48	1324525.45	данные отсутствуют	данные отсутствуют
38	778585.87	1324515.48	данные отсутствуют	данные отсутствуют
38	778585.87	1324515.48	данные отсутствуют	данные отсутствуют
39	778605.68	1324496.9	данные отсутствуют	данные отсутствуют
40	778929.61	1324193.14	данные отсутствуют	данные отсутствуют
41	778015.31	1324781.42	данные отсутствуют	данные отсутствуют
42	777586.81	1324974.55	данные отсутствуют	данные отсутствуют
43	777080.29	1325168.98	данные отсутствуют	данные отсутствуют
44	777028.53	1325135.29	данные отсутствуют	данные отсутствуют
45	777567.56	1324928.38	данные отсутствуют	данные отсутствуют
Государственный регистратор				ФГИС ЕГРН
полное наименование должности			подпись	инициалы, фамилия

М.П.

Земельный участок			
(вид объекта недвижимости)			
Лист № ____ Раздела 4.2	Всего листов раздела 4.2 : ____	Всего разделов: ____	Всего листов выписки: ____
15.09.2021 № 99/2021/417445397			
Кадастровый номер:		02:17:000000:246	

Номер точки	Координаты, м		Описание закрепления на местности	Средняя квадратическая погрешность определения координат характерных точек границы части земельного участка, м
	X	Y		
1	2	3	4	5
46	777994.47	1324735.97	данные отсутствуют	данные отсутствуют
47	778557.5	1324473.54	данные отсутствуют	данные отсутствуют
48	778891.85	1324160	данные отсутствуют	данные отсутствуют
49	777691.45	1322912.81	данные отсутствуют	данные отсутствуют
49	777691.45	1322912.81	данные отсутствуют	данные отсутствуют
50	777619.09	1323060.43	данные отсутствуют	данные отсутствуют
51	777610.07	1323078.83	данные отсутствуют	данные отсутствуют
52	777605.1	1323085.64	данные отсутствуют	данные отсутствуют
53	777348.41	1323385.43	данные отсутствуют	данные отсутствуют
54	777106.41	1323670.29	данные отсутствуют	данные отсутствуют
55	776848.87	1323969.36	данные отсутствуют	данные отсутствуют
56	776755.51	1324079.32	данные отсутствуют	данные отсутствуют
57	776742.55	1324023.52	данные отсутствуют	данные отсутствуют
58	776813.86	1323939.53	данные отсутствуют	данные отсутствуют
59	777071.39	1323640.46	данные отсутствуют	данные отсутствуют
60	777313.4	1323355.59	данные отсутствуют	данные отсутствуют
61	777568.4	1323057.89	данные отсутствуют	данные отсутствуют
Государственный регистратор				ФГИС ЕГРН
полное наименование должности			подпись	инициалы, фамилия

М.П.

Земельный участок			
(вид объекта недвижимости)			
Лист № ____ Раздела 4.2	Всего листов раздела 4.2 : ____	Всего разделов: ____	Всего листов выписки: ____
15.09.2021 № 99/2021/417445397			
Кадастровый номер:		02:17:000000:246	

Номер точки	Координаты, м		Описание закрепления на местности	Средняя квадратическая погрешность определения координат характерных точек границы части земельного участка, м
	X	Y		
1	2	3	4	5
62	777651.67	1322943.03	данные отсутствуют	данные отсутствуют
63	777704.14	1322888.44	данные отсутствуют	данные отсутствуют
64	777585.6	1323070.42	данные отсутствуют	данные отсутствуют
65	777584.13	1323072.13	данные отсутствуют	данные отсутствуют
66	777585.84	1323073.59	данные отсутствуют	данные отсутствуют
67	777587.3	1323071.88	данные отсутствуют	данные отсутствуют
68	777331.23	1323369.16	данные отсутствуют	данные отсутствуют
69	777329.76	1323370.87	данные отсутствуют	данные отсутствуют
70	777331.47	1323372.33	данные отсутствуют	данные отсутствуют
71	777332.93	1323370.62	данные отсутствуют	данные отсутствуют
72	777460.01	1323217.67	данные отсутствуют	данные отсутствуют
73	777458.54	1323219.38	данные отсутствуют	данные отсутствуют
74	777460.25	1323220.84	данные отсутствуют	данные отсутствуют
75	777461.71	1323219.13	данные отсутствуют	данные отсутствуют
76	777200.66	1323522.22	данные отсутствуют	данные отсутствуют
77	777199.19	1323523.93	данные отсутствуют	данные отсутствуют
78	777200.9	1323525.39	данные отсутствуют	данные отсутствуют
Государственный регистратор				ФГИС ЕГРН
полное наименование должности			подпись	инициалы, фамилия

М.П.

Земельный участок			
(вид объекта недвижимости)			
Лист № ____ Раздела 4.2	Всего листов раздела 4.2 : ____	Всего разделов: ____	Всего листов выписки: ____
15.09.2021 № 99/2021/417445397			
Кадастровый номер:		02:17:000000:246	

Номер точки	Координаты, м		Описание закрепления на местности	Средняя квадратическая погрешность определения координат характерных точек границы части земельного участка, м
	X	Y		
1	2	3	4	5
79	777202.36	1323523.68	данные отсутствуют	данные отсутствуют
80	777089.68	1323653.29	данные отсутствуют	данные отсутствуют
81	777088.21	1323655	данные отсутствуют	данные отсутствуют
82	777089.92	1323656.46	данные отсутствуют	данные отсутствуют
83	777091.38	1323654.75	данные отсутствуют	данные отсутствуют
84	776967.58	1323794.07	данные отсутствуют	данные отсутствуют
85	776966.11	1323795.78	данные отсутствуют	данные отсутствуют
86	776967.82	1323797.24	данные отсутствуют	данные отсутствуют
87	776969.28	1323795.53	данные отсутствуют	данные отсутствуют
88	776832.19	1323952.86	данные отсутствуют	данные отсутствуют
89	776830.72	1323954.57	данные отсутствуют	данные отсутствуют
90	776832.43	1323956.03	данные отсутствуют	данные отсутствуют
91	776833.89	1323954.32	данные отсутствуют	данные отсутствуют
92	778649.62	1321865.82	данные отсутствуют	данные отсутствуют
93	778348.57	1322215.67	данные отсутствуют	данные отсутствуют
94	778346.43	1322215.77	данные отсутствуют	данные отсутствуют
95	778329.37	1322219.73	данные отсутствуют	данные отсутствуют
Государственный регистратор				ФГИС ЕГРН
полное наименование должности			подпись	инициалы, фамилия

М.П.

Раздел 4.2

Выписка из Единого государственного реестра недвижимости об объекте недвижимости
Сведения о частях земельного участка

Земельный участок			
(вид объекта недвижимости)			
Лист № ____ Раздела 4.2	Всего листов раздела 4.2 : ____	Всего разделов: ____	Всего листов выписки: ____
15.09.2021 № 99/2021/417445397			
Кадастровый номер:		02:17:000000:246	

Номер точки	Координаты, м		Описание закрепления на местности	Средняя квадратическая погрешность определения координат характерных точек границы части земельного участка, м
	X	Y		
1	2	3	4	5
96	778315.35	1322222.78	данные отсутствуют	данные отсутствуют
97	778301.03	1322225.52	данные отсутствуют	данные отсутствуют
98	778290.36	1322227.66	данные отсутствуют	данные отсутствуют
99	778281.09	1322223.9	данные отсутствуют	данные отсутствуют
100	778297.75	1322204.21	данные отсутствуют	данные отсутствуют
101	778612.12	1321838.87	данные отсутствуют	данные отсутствуют
102	778546.19	1321949.66	данные отсутствуют	данные отсутствуют
103	778544.73	1321951.37	данные отсутствуют	данные отсутствуют
104	778546.44	1321952.83	данные отсутствуют	данные отсутствуют
105	778547.9	1321951.12	данные отсутствуют	данные отсутствуют
106	778427.16	1322087.7	данные отсутствуют	данные отсутствуют
107	778425.7	1322089.41	данные отсутствуют	данные отсутствуют
108	778427.41	1322090.87	данные отсутствуют	данные отсутствуют
109	778428.87	1322089.16	данные отсутствуют	данные отсутствуют
110	778315.18	1322217.19	данные отсутствуют	данные отсутствуют
111	778313.72	1322218.9	данные отсутствуют	данные отсутствуют
112	778315.43	1322220.36	данные отсутствуют	данные отсутствуют
Государственный регистратор				ФГИС ЕГРН
полное наименование должности			подпись	инициалы, фамилия

М.П.

Земельный участок			
(вид объекта недвижимости)			
Лист № ____ Раздела 4.2	Всего листов раздела 4.2 : ____	Всего разделов: ____	Всего листов выписки: ____
15.09.2021 № 99/2021/417445397			
Кадастровый номер:		02:17:000000:246	

Номер точки	Координаты, м		Описание закрепления на местности	Средняя квадратическая погрешность определения координат характерных точек границы части земельного участка, м
	X	Y		
1	2	3	4	5
113	778316.89	1322218.65	данные отсутствуют	данные отсутствуют
114	776693.51	1324081.27	данные отсутствуют	данные отсутствуют
115	776701.89	1324098.03	данные отсутствуют	данные отсутствуют
115	776701.89	1324098.03	данные отсутствуют	данные отсутствуют
116	776705.59	1324125.73	данные отсутствуют	данные отсутствуют
117	776696.36	1324142.34	данные отсутствуют	данные отсутствуют
118	776697.05	1324148.18	данные отсутствуют	данные отсутствуют
119	776695.05	1324150.53	данные отсутствуют	данные отсутствуют
120	776438.36	1324449.6	данные отсутствуют	данные отсутствуют
121	776307.1	1324604.09	данные отсутствуют	данные отсутствуют
122	776247.38	1324673.12	данные отсутствуют	данные отсутствуют
123	776206.8	1324649.71	данные отсутствуют	данные отсутствуют
124	776272.11	1324574.23	данные отсутствуют	данные отсутствуют
125	776403.34	1324419.77	данные отсутствуют	данные отсутствуют
126	776660.03	1324120.71	данные отсутствуют	данные отсутствуют
127	776677.64	1324133.07	данные отсутствуют	данные отсутствуют
128	776676.17	1324134.78	данные отсутствуют	данные отсутствуют

Государственный регистратор		ФГИС ЕГРН
полное наименование должности	подпись	инициалы, фамилия

М.П.

Земельный участок			
(вид объекта недвижимости)			
Лист № ____ Раздела 4.2	Всего листов раздела 4.2 : ____	Всего разделов: ____	Всего листов выписки: ____
15.09.2021 № 99/2021/417445397			
Кадастровый номер:		02:17:000000:246	

Номер точки	Координаты, м		Описание закрепления на местности	Средняя квадратическая погрешность определения координат характерных точек границы части земельного участка, м
	X	Y		
1	2	3	4	5
129	776677.88	1324136.24	данные отсутствуют	данные отсутствуют
130	776679.34	1324134.53	данные отсутствуют	данные отсутствуют
131	776551.38	1324281.48	данные отсутствуют	данные отсутствуют
132	776549.91	1324283.19	данные отсутствуют	данные отсутствуют
133	776551.62	1324284.65	данные отсутствуют	данные отсутствуют
134	776553.08	1324282.94	данные отсутствуют	данные отсутствуют
135	776421.77	1324432.1	данные отсутствуют	данные отсутствуют
136	776420.3	1324433.81	данные отсутствуют	данные отсутствуют
137	776422.01	1324435.27	данные отсутствуют	данные отсутствуют
138	776423.47	1324433.56	данные отсутствуют	данные отсутствуют
139	776290.02	1324585.54	данные отсутствуют	данные отсутствуют
140	776288.55	1324587.26	данные отсутствуют	данные отсутствуют
141	776290.26	1324588.72	данные отсутствуют	данные отсутствуют
142	776291.72	1324587	данные отсутствуют	данные отсутствуют
143	778183.26	1322339.56	данные отсутствуют	данные отсутствуют
144	778184.82	1322339.9	данные отсутствуют	данные отсутствуют
144	778184.82	1322339.9	данные отсутствуют	данные отсутствуют

Государственный регистратор		ФГИС ЕГРН
полное наименование должности	подпись	инициалы, фамилия

М.П.

Земельный участок			
(вид объекта недвижимости)			
Лист № ____ Раздела 4.2	Всего листов раздела 4.2 : ____	Всего разделов: ____	Всего листов выписки: ____
15.09.2021 № 99/2021/417445397			
Кадастровый номер:		02:17:000000:246	

Номер точки	Координаты, м		Описание закрепления на местности	Средняя квадратическая погрешность определения координат характерных точек границы части земельного участка, м
	X	Y		
1	2	3	4	5
145	778207.06	1322351.79	данные отсутствуют	данные отсутствуют
146	778223.92	1322362.72	данные отсутствуют	данные отсутствуют
147	778198.04	1322393.32	данные отсутствуют	данные отсутствуют
148	778065.21	1322547.64	данные отсутствуют	данные отсутствуют
149	777832.48	1322821.22	данные отсутствуют	данные отсутствуют
150	777714.39	1322943.9	данные отсутствуют	данные отсутствуют
151	777728.54	1322949.65	данные отсутствуют	данные отсутствуют
152	777874.41	1323040.93	данные отсутствуют	данные отсутствуют
153	778007.19	1323127.31	данные отсутствуют	данные отсутствуют
154	778279.84	1323300.36	данные отсутствуют	данные отсутствуют
155	778422.19	1323392.24	данные отсутствуют	данные отсутствуют
156	778424.3	1323409.44	данные отсутствуют	данные отсутствуют
157	778415.93	1323442.94	данные отсутствуют	данные отсутствуют
158	778255.18	1323339.19	данные отсутствуют	данные отсутствуют
159	777982.36	1323166.03	данные отсутствуют	данные отсутствуют
160	777849.79	1323079.78	данные отсутствуют	данные отсутствуют
161	777709.35	1322991.51	данные отсутствуют	данные отсутствуют
Государственный регистратор				ФГИС ЕГРН
полное наименование должности			подпись	инициалы, фамилия

М.П.

Раздел 4.2

Выписка из Единого государственного реестра недвижимости об объекте недвижимости
Сведения о частях земельного участка

Земельный участок			
(вид объекта недвижимости)			
Лист № ____ Раздела 4.2	Всего листов раздела 4.2 : ____	Всего разделов: ____	Всего листов выписки: ____
15.09.2021 № 99/2021/417445397			
Кадастровый номер:		02:17:000000:246	

Номер точки	Координаты, м		Описание закрепления на местности	Средняя квадратическая погрешность определения координат характерных точек границы части земельного участка, м
	X	Y		
1	2	3	4	5
162	777690.86	1322983.99	данные отсутствуют	данные отсутствуют
163	777765.23	1322838.71	данные отсутствуют	данные отсутствуют
163	777765.23	1322838.71	данные отсутствуют	данные отсутствуют
164	777778.48	1322811.07	данные отсутствуют	данные отсутствуют
165	777797.85	1322790.92	данные отсутствуют	данные отсутствуют
166	778030.26	1322517.73	данные отсутствуют	данные отсутствуют
167	778162.98	1322363.54	данные отсутствуют	данные отсутствуют
168	778181.29	1322376.65	данные отсутствуют	данные отсутствуют
169	778179.83	1322378.36	данные отсутствуют	данные отсутствуют
170	778181.54	1322379.82	данные отсутствуют	данные отсутствуют
171	778183	1322378.11	данные отсутствуют	данные отсутствуют
172	778047.81	1322530.95	данные отсутствуют	данные отсутствуют
173	778046.35	1322532.66	данные отсутствуют	данные отсутствуют
174	778048.06	1322534.12	данные отсутствуют	данные отсутствуют
175	778049.52	1322532.41	данные отсутствуют	данные отсутствуют
176	777929.41	1322669.95	данные отсутствуют	данные отсутствуют
177	777927.95	1322671.66	данные отсутствуют	данные отсутствуют
Государственный регистратор				ФГИС ЕГРН
полное наименование должности			подпись	инициалы, фамилия

М.П.

Земельный участок			
(вид объекта недвижимости)			
Лист № ____ Раздела 4.2	Всего листов раздела 4.2 : ____	Всего разделов: ____	Всего листов выписки: ____
15.09.2021 № 99/2021/417445397			
Кадастровый номер:		02:17:000000:246	

Номер точки	Координаты, м		Описание закрепления на местности	Средняя квадратическая погрешность определения координат характерных точек границы части земельного участка, м
	X	Y		
1	2	3	4	5
178	777929.66	1322673.12	данные отсутствуют	данные отсутствуют
179	777931.12	1322671.41	данные отсутствуют	данные отсутствуют
180	777814.85	1322804.97	данные отсутствуют	данные отсутствуют
181	777813.39	1322806.68	данные отсутствуют	данные отсутствуют
182	777815.1	1322808.14	данные отсутствуют	данные отсутствуют
183	777816.56	1322806.43	данные отсутствуют	данные отсутствуют
184	777861.33	1323058.83	данные отсутствуют	данные отсутствуют
185	777859.87	1323060.54	данные отсутствуют	данные отсутствуют
186	777861.58	1323062	данные отсутствуют	данные отсутствуют
187	777863.04	1323060.29	данные отсутствуют	данные отсутствуют
188	777994.64	1323144.83	данные отсутствуют	данные отсутствуют
189	777993.18	1323146.54	данные отсутствуют	данные отсутствуют
190	777994.89	1323148	данные отсутствуют	данные отсутствуют
191	777996.35	1323146.29	данные отсутствуют	данные отсутствуют
192	778135.88	1323234.66	данные отсутствуют	данные отсутствуют
193	778134.42	1323236.36	данные отсутствуют	данные отсутствуют
194	778136.13	1323237.82	данные отсутствуют	данные отсутствуют

Государственный регистратор		ФГИС ЕГРН
полное наименование должности	подпись	инициалы, фамилия

М.П.

Земельный участок			
(вид объекта недвижимости)			
Лист № ____ Раздела 4.2	Всего листов раздела 4.2 : ____	Всего разделов: ____	Всего листов выписки: ____
15.09.2021 № 99/2021/417445397			
Кадастровый номер:		02:17:000000:246	

Номер точки	Координаты, м		Описание закрепления на местности	Средняя квадратическая погрешность определения координат характерных точек границы части земельного участка, м
	X	Y		
1	2	3	4	5
195	778137.59	1323236.12	данные отсутствуют	данные отсутствуют
196	778266.86	1323318.56	данные отсутствуют	данные отсутствуют
197	778265.4	1323320.27	данные отсутствуют	данные отсутствуют
198	778267.11	1323321.73	данные отсутствуют	данные отсутствуют
199	778268.57	1323320.02	данные отсутствуют	данные отсутствуют
200	778381.79	1323392.07	данные отсутствуют	данные отсутствуют
201	778380.33	1323393.78	данные отсутствуют	данные отсутствуют
202	778382.04	1323395.24	данные отсутствуют	данные отсутствуют
203	778383.5	1323393.53	данные отсутствуют	данные отсутствуют
204	778100.84	1322316.35	данные отсутствуют	данные отсутствуют
205	778106.81	1322319.18	данные отсутствуют	данные отсутствуют
206	778155.57	1322333.5	данные отсутствуют	данные отсутствуют
207	778188.34	1322341.78	данные отсутствуют	данные отсутствуют
208	778027.47	1322540.42	данные отсутствуют	данные отсутствуют
209	777806.29	1322796.91	данные отсутствуют	данные отсутствуют
210	777754.08	1322860.48	данные отсутствуют	данные отсутствуют
211	777804.24	1322757.36	данные отсутствуют	данные отсутствуют

Государственный регистратор		ФГИС ЕГРН
полное наименование должности	подпись	инициалы, фамилия

М.П.

Земельный участок			
(вид объекта недвижимости)			
Лист № ____ Раздела 4.2	Всего листов раздела 4.2 : ____	Всего разделов: ____	Всего листов выписки: ____
15.09.2021 № 99/2021/417445397			
Кадастровый номер:		02:17:000000:246	

Номер точки	Координаты, м		Описание закрепления на местности	Средняя квадратическая погрешность определения координат характерных точек границы части земельного участка, м
	X	Y		
1	2	3	4	5
212	777840.5	1322686.33	данные отсутствуют	данные отсутствуют
213	777902.96	1322586.41	данные отсутствуют	данные отсутствуют
214	777947.75	1322526.39	данные отсутствуют	данные отсутствуют
215	777984.48	1322476.35	данные отсутствуют	данные отсутствуют
216	778010.72	1322427.64	данные отсутствуют	данные отсутствуют
217	778003.37	1322497.69	данные отсутствуют	данные отсутствуют
218	777989.71	1322502.13	данные отсутствуют	данные отсутствуют
219	777992.13	1322515.06	данные отсутствуют	данные отсутствуют
220	777994.34	1322516.71	данные отсутствуют	данные отсутствуют
221	778007.79	1322513.64	данные отсутствуют	данные отсутствуют
222	778005.66	1322499.41	данные отсутствуют	данные отсутствуют
223	777837.66	1322631.91	данные отсутствуют	данные отсутствуют
224	777662.34	1322972.21	данные отсутствуют	данные отсутствуют
225	777564.74	1323091.05	данные отсутствуют	данные отсутствуют
226	777326.23	1323367.92	данные отсутствуют	данные отсутствуют
227	777075.19	1323660.38	данные отсутствуют	данные отсутствуют
228	776837.81	1323941.09	данные отсутствуют	данные отсутствуют
Государственный регистратор				ФГИС ЕГРН
полное наименование должности			подпись	инициалы, фамилия

М.П.

Раздел 4.2

Выписка из Единого государственного реестра недвижимости об объекте недвижимости
Сведения о частях земельного участка

Земельный участок			
(вид объекта недвижимости)			
Лист № ____ Раздела 4.2	Всего листов раздела 4.2 : ____	Всего разделов: ____	Всего листов выписки: ____
15.09.2021 № 99/2021/417445397			
Кадастровый номер:		02:17:000000:246	

Номер точки	Координаты, м		Описание закрепления на местности	Средняя квадратическая погрешность определения координат характерных точек границы части земельного участка, м
	X	Y		
1	2	3	4	5
229	776747.68	1324045.6	данные отсутствуют	данные отсутствуют
230	776739.71	1324011.32	данные отсутствуют	данные отсутствуют
231	776720.21	1323977.2	данные отсутствуют	данные отсутствуют
232	776711.07	1323959.43	данные отсутствуют	данные отсутствуют
233	776773.94	1323886.54	данные отсутствуют	данные отсутствуют
234	777011.25	1323605.9	данные отсутствуют	данные отсутствуют
235	777262.54	1323313.15	данные отсутствуют	данные отсутствуют
236	777500.45	1323036.97	данные отсутствуют	данные отсутствуют
237	777742.02	1322742.82	данные отсутствуют	данные отсутствуют
238	776807.23	1323898.33	данные отсутствуют	данные отсутствуют
239	776793.17	1323901.27	данные отсутствуют	данные отсутствуют
240	776794.18	1323914.39	данные отсутствуют	данные отсутствуют
241	776796.2	1323916.27	данные отсутствуют	данные отсутствуют
242	776809.91	1323914.67	данные отсутствуют	данные отсутствуют
243	776809.32	1323900.29	данные отсутствуют	данные отсутствуют
244	777048.58	1323615.98	данные отсутствуют	данные отсутствуют
245	777034.52	1323618.93	данные отсутствуют	данные отсутствуют
Государственный регистратор				ФГИС ЕГРН
полное наименование должности			подпись	инициалы, фамилия

М.П.

Земельный участок			
(вид объекта недвижимости)			
Лист № ____ Раздела 4.2	Всего листов раздела 4.2 : ____	Всего разделов: ____	Всего листов выписки: ____
15.09.2021 № 99/2021/417445397			
Кадастровый номер:		02:17:000000:246	

Номер точки	Координаты, м		Описание закрепления на местности	Средняя квадратическая погрешность определения координат характерных точек границы части земельного участка, м
	X	Y		
1	2	3	4	5
246	777035.54	1323632.05	данные отсутствуют	данные отсутствуют
247	777037.55	1323633.93	данные отсутствуют	данные отсутствуют
248	777051.26	1323632.32	данные отсутствуют	данные отсутствуют
249	777050.68	1323617.95	данные отсутствуют	данные отсутствуют
250	777297.88	1323320.71	данные отсутствуют	данные отсутствуют
251	777284.25	1323325.25	данные отсутствуют	данные отсутствуют
252	777286.77	1323338.16	данные отсутствуют	данные отсутствуют
253	777288.98	1323339.8	данные отсутствуют	данные отсутствуют
254	777302.42	1323336.63	данные отсутствуют	данные отсутствуют
255	777300.19	1323322.42	данные отсутствуют	данные отсутствуют
256	777519.29	1323047.22	данные отсутствуют	данные отсутствуют
257	777519.46	1323060.38	данные отсутствуют	данные отсутствуют
258	777521.35	1323062.39	данные отсутствуют	данные отсутствуют
259	777535.13	1323061.67	данные отсутствуют	данные отсутствуют
260	777535.47	1323047.29	данные отсутствуют	данные отсутствуют
261	777533.51	1323045.19	данные отсутствуют	данные отсутствуют
262	778542.25	1321788.67	данные отсутствуют	данные отсутствуют

Государственный регистратор		ФГИС ЕГРН
полное наименование должности	подпись	инициалы, фамилия

М.П.

Земельный участок			
(вид объекта недвижимости)			
Лист № ____ Раздела 4.2	Всего листов раздела 4.2 : ____	Всего разделов: ____	Всего листов выписки: ____
15.09.2021 № 99/2021/417445397			
Кадастровый номер:		02:17:000000:246	

Номер точки	Координаты, м		Описание закрепления на местности	Средняя квадратическая погрешность определения координат характерных точек границы части земельного участка, м
	X	Y		
1	2	3	4	5
263	778542.57	1321788.88	данные отсутствуют	данные отсутствуют
263	778542.57	1321788.88	данные отсутствуют	данные отсутствуют
264	778610.71	1321837.86	данные отсутствуют	данные отсутствуют
265	778565.82	1321890.34	данные отсутствуют	данные отсутствуют
266	778313.77	1322186.9	данные отсутствуют	данные отсутствуют
267	778283.13	1322224.73	данные отсутствуют	данные отсутствуют
268	778267.81	1322218.52	данные отсутствуют	данные отсутствуют
269	778207.02	1322185.25	данные отсутствуют	данные отсутствуют
270	778249.12	1322133.26	данные отсутствуют	данные отсутствуют
271	778501.9	1321835.84	данные отсутствуют	данные отсутствуют
272	778280.5	1322159.41	данные отсутствуют	данные отсутствуют
273	778280.6	1322172.57	данные отсутствуют	данные отсутствуют
274	778282.48	1322174.59	данные отсутствуют	данные отсутствуют
275	778296.27	1322173.95	данные отсутствуют	данные отсутствуют
276	778296.69	1322159.56	данные отсутствуют	данные отсутствуют
277	778294.73	1322157.46	данные отсутствуют	данные отсутствуют
278	778550.62	1321857.55	данные отсутствуют	данные отсутствуют

Государственный регистратор		ФГИС ЕГРН
полное наименование должности	подпись	инициалы, фамилия

М.П.

Земельный участок			
(вид объекта недвижимости)			
Лист № ____ Раздела 4.2	Всего листов раздела 4.2 : ____	Всего разделов: ____	Всего листов выписки: ____
15.09.2021 № 99/2021/417445397			
Кадастровый номер:		02:17:000000:246	

Номер точки	Координаты, м		Описание закрепления на местности	Средняя квадратическая погрешность определения координат характерных точек границы части земельного участка, м
	X	Y		
1	2	3	4	5
279	778536.77	1321861.36	данные отсутствуют	данные отсутствуют
280	778538.6	1321874.39	данные отсутствуют	данные отсутствуют
281	778540.73	1321876.14	данные отсутствуют	данные отсутствуют
282	778554.31	1321873.69	данные отсутствуют	данные отсутствуют
283	778552.84	1321859.38	данные отсутствуют	данные отсутствуют
284	776668.6	1324008.68	данные отсутствуют	данные отсутствуют
285	776674.2	1324020.5	данные отсутствуют	данные отсутствуют
286	776679.75	1324055.57	данные отсутствуют	данные отсутствуют
287	776690.82	1324075.88	данные отсутствуют	данные отсутствуют
288	776701.97	1324098.61	данные отсутствуют	данные отсутствуют
289	776558.17	1324265.35	данные отсутствуют	данные отсутствуют
290	776295.75	1324565.21	данные отсутствуют	данные отсутствуют
291	776219.24	1324656.89	данные отсутствуют	данные отсутствуют
292	776145.39	1324614.28	данные отсутствуют	данные отсутствуют
293	776231.89	1324510.63	данные отсутствуют	данные отсутствуют
294	776324.1	1324405.27	данные отсутствуют	данные отсутствуют
295	776332.83	1324398.79	данные отсутствуют	данные отсутствуют
Государственный регистратор				ФГИС ЕГРН
полное наименование должности			подпись	инициалы, фамилия

М.П.

Раздел 4.2

Выписка из Единого государственного реестра недвижимости об объекте недвижимости
Сведения о частях земельного участка

Земельный участок			
(вид объекта недвижимости)			
Лист № ____ Раздела 4.2	Всего листов раздела 4.2 : ____	Всего разделов: ____	Всего листов выписки: ____
15.09.2021 № 99/2021/417445397			
Кадастровый номер:		02:17:000000:246	

Номер точки	Координаты, м		Описание закрепления на местности	Средняя квадратическая погрешность определения координат характерных точек границы части земельного участка, м
	X	Y		
1	2	3	4	5
296	776335.6	1324392.12	данные отсутствуют	данные отсутствуют
297	776493.01	1324212.24	данные отсутствуют	данные отсутствуют
298	776499.21	1324212.91	данные отсутствуют	данные отсутствуют
299	776521.75	1324219.01	данные отсутствуют	данные отсутствуют
300	776538.82	1324213.83	данные отсутствуют	данные отсутствуют
301	776544.91	1324209.87	данные отсутствуют	данные отсутствуют
302	776549.18	1324200.11	данные отсутствуют	данные отсутствуют
303	776550.09	1324183.05	данные отсутствуют	данные отсутствуют
304	776546.44	1324171.47	данные отсутствуют	данные отсутствуют
305	776540.23	1324157.52	данные отсутствуют	данные отсутствуют
306	776253.61	1324532.53	данные отсутствуют	данные отсутствуют
307	776253.28	1324545.68	данные отсутствуют	данные отсутствуют
308	776255.09	1324547.76	данные отсутствуют	данные отсутствуют
309	776268.9	1324547.56	данные отсутствуют	данные отсутствуют
310	776269.78	1324533.19	данные отсутствуют	данные отсутствуют
311	776267.89	1324531.03	данные отсутствуют	данные отсутствуют
312	776528.09	1324224.14	данные отсутствуют	данные отсутствуют
Государственный регистратор				ФГИС ЕГРН
полное наименование должности			подпись	инициалы, фамилия

М.П.

Земельный участок			
(вид объекта недвижимости)			
Лист № ____ Раздела 4.2	Всего листов раздела 4.2 : ____	Всего разделов: ____	Всего листов выписки: ____
15.09.2021 № 99/2021/417445397			
Кадастровый номер:		02:17:000000:246	

Номер точки	Координаты, м		Описание закрепления на местности	Средняя квадратическая погрешность определения координат характерных точек границы части земельного участка, м
	X	Y		
1	2	3	4	5
313	776514.03	1324227.09	данные отсутствуют	данные отсутствуют
314	776515.05	1324240.2	данные отсутствуют	данные отсутствуют
315	776517.06	1324242.09	данные отсутствуют	данные отсутствуют
316	776530.77	1324240.48	данные отсутствуют	данные отсутствуют
317	776530.18	1324226.1	данные отсутствуют	данные отсутствуют
318	778642.26	1324644.79	данные отсутствуют	данные отсутствуют
319	778697.22	1324617.31	данные отсутствуют	данные отсутствуют
320	777301.4	1319626.2	данные отсутствуют	данные отсутствуют
321	777303.21	1319627.87	данные отсутствуют	данные отсутствуют
322	777299.31	1319629.7	данные отсутствуют	данные отсутствуют
323	777299.12	1319629.52	данные отсутствуют	данные отсутствуют
324	776933.06	1319449.47	данные отсутствуют	данные отсутствуют
325	776935.66	1319446.29	данные отсутствуют	данные отсутствуют
326	778159.15	1321530.56	данные отсутствуют	данные отсутствуют
327	778406.92	1321701.15	данные отсутствуют	данные отсутствуют
328	778906.5	1322050.45	данные отсутствуют	данные отсутствуют
329	779155.88	1322216.17	данные отсутствуют	данные отсутствуют

Государственный регистратор		ФГИС ЕГРН
полное наименование должности	подпись	инициалы, фамилия

М.П.

Земельный участок			
(вид объекта недвижимости)			
Лист № ____ Раздела 4.2	Всего листов раздела 4.2 : ____	Всего разделов: ____	Всего листов выписки: ____
15.09.2021 № 99/2021/417445397			
Кадастровый номер:		02:17:000000:246	

Номер точки	Координаты, м		Описание закрепления на местности	Средняя квадратическая погрешность определения координат характерных точек границы части земельного участка, м
	X	Y		
1	2	3	4	5
330	779319.97	1322320.15	данные отсутствуют	данные отсутствуют
331	779317.7	1322323.18	данные отсутствуют	данные отсутствуют
332	779290.47	1322309.86	данные отсутствуют	данные отсутствуют
333	779206.57	1322263.08	данные отсутствуют	данные отсутствуют
334	779127.98	1322214.97	данные отсутствуют	данные отсутствуют
335	778939.28	1322084.84	данные отсутствуют	данные отсутствуют
336	778895.48	1322053.32	данные отсутствуют	данные отсутствуют
337	778676.64	1321897.17	данные отсутствуют	данные отсутствуют
338	778624.36	1321859.36	данные отсутствуют	данные отсутствуют
339	778537.22	1321800.94	данные отсутствуют	данные отсутствуют
340	778437.49	1321731.91	данные отсутствуют	данные отсутствуют
341	778325.79	1321651.62	данные отсутствуют	данные отсутствуют
342	778217.69	1321575.07	данные отсутствуют	данные отсутствуют
343	778174.64	1321544.42	данные отсутствуют	данные отсутствуют
344	778176.19	1321542.32	данные отсутствуют	данные отсутствуют
345	776920.38	1319464.95	данные отсутствуют	данные отсутствуют
346	776964.37	1319489.21	данные отсутствуют	данные отсутствуют

Государственный регистратор		ФГИС ЕГРН
полное наименование должности	подпись	инициалы, фамилия

М.П.

Земельный участок			
(вид объекта недвижимости)			
Лист № ____ Раздела 4.2	Всего листов раздела 4.2 : ____	Всего разделов: ____	Всего листов выписки: ____
15.09.2021 № 99/2021/417445397			
Кадастровый номер:		02:17:000000:246	

Номер точки	Координаты, м		Описание закрепления на местности	Средняя квадратическая погрешность определения координат характерных точек границы части земельного участка, м
	X	Y		
1	2	3	4	5
347	777008.83	1319515.11	данные отсутствуют	данные отсутствуют
348	777052.59	1319544.08	данные отсутствуют	данные отсутствуют
349	777075.22	1319560.67	данные отсутствуют	данные отсутствуют
350	777096.89	1319577.13	данные отсутствуют	данные отсутствуют
351	777114.08	1319592.87	данные отсутствуют	данные отсутствуют
352	777138.49	1319623.65	данные отсутствуют	данные отсутствуют
353	777159.43	1319665.36	данные отсутствуют	данные отсутствуют
354	777169.25	1319690.9	данные отсутствуют	данные отсутствуют
355	777140.07	1319704.63	данные отсутствуют	данные отсутствуют
356	777134.2	1319689.33	данные отсутствуют	данные отсутствуют
357	777123.19	1319665.66	данные отсутствуют	данные отсутствуют
358	777104.83	1319636.16	данные отсутствуют	данные отсутствуют
359	777081.15	1319616.28	данные отсутствуют	данные отсутствуют
360	776895.91	1319488.52	данные отсутствуют	данные отсутствуют
361	776916.42	1319469.78	данные отсутствуют	данные отсутствуют
362	778927.86	1324191.61	данные отсутствуют	данные отсутствуют
363	778558.35	1324480.24	данные отсутствуют	данные отсутствуют
Государственный регистратор				ФГИС ЕГРН
полное наименование должности			подпись	инициалы, фамилия

М.П.

Раздел 4.2

Выписка из Единого государственного реестра недвижимости об объекте недвижимости
Сведения о частях земельного участка

Земельный участок			
(вид объекта недвижимости)			
Лист № ____ Раздела 4.2	Всего листов раздела 4.2 : ____	Всего разделов: ____	Всего листов выписки: ____
15.09.2021 № 99/2021/417445397			
Кадастровый номер:		02:17:000000:246	

Номер точки	Координаты, м		Описание закрепления на местности	Средняя квадратическая погрешность определения координат характерных точек границы части земельного участка, м
	X	Y		
1	2	3	4	5
364	777008.78	1325122.44	данные отсутствуют	данные отсутствуют
365	777004.72	1325119.79	данные отсутствуют	данные отсутствуют
366	778556.32	1324476.75	данные отсутствуют	данные отсутствуют
367	778924.79	1324188.92	данные отсутствуют	данные отсутствуют
368	778929.19	1324192.78	данные отсутствуют	данные отсутствуют
369	778574.61	1324485.22	данные отсутствуют	данные отсутствуют
370	778617.09	1324530.23	данные отсутствуют	данные отсутствуют
371	778660.09	1324575.49	данные отсутствуют	данные отсутствуют
372	778700.28	1324615.04	данные отсутствуют	данные отсутствуют
373	778697.04	1324617.45	данные отсутствуют	данные отсутствуют
374	778657.23	1324578.29	данные отсутствуют	данные отсутствуют
375	778614.19	1324532.99	данные отсутствуют	данные отсутствуют
376	778568.76	1324484.86	данные отсутствуют	данные отсутствуют
377	778926.15	1324190.11	данные отсутствуют	данные отсутствуют
378	779061.73	1324309.15	данные отсутствуют	данные отсутствуют
379	778858.25	1324499.96	данные отсутствуют	данные отсутствуют
380	777667.42	1325057.3	данные отсутствуют	данные отсутствуют
Государственный регистратор				ФГИС ЕГРН
полное наименование должности			подпись	инициалы, фамилия

М.П.

Земельный участок			
(вид объекта недвижимости)			
Лист № ____ Раздела 4.2	Всего листов раздела 4.2 : ____	Всего разделов: ____	Всего листов выписки: ____
15.09.2021 № 99/2021/417445397			
Кадастровый номер:		02:17:000000:246	

Номер точки	Координаты, м		Описание закрепления на местности	Средняя квадратическая погрешность определения координат характерных точек границы части земельного участка, м
	X	Y		
1	2	3	4	5
381	777224.26	1325274.27	данные отсутствуют	данные отсутствуют
382	777138.43	1325206.81	данные отсутствуют	данные отсутствуют
383	776950.56	1325084.55	данные отсутствуют	данные отсутствуют
384	776831.52	1325023.46	данные отсутствуют	данные отсутствуют
385	777500.2	1324766.79	данные отсутствуют	данные отсутствуют
386	777921.55	1324576.88	данные отсутствуют	данные отсутствуют
387	778458.21	1324326.74	данные отсутствуют	данные отсутствуют
388	778759.72	1324043.99	данные отсутствуют	данные отсутствуют
389	778808.29	1324534.9	данные отсутствуют	данные отсутствуют
390	778538.06	1324688.88	данные отсутствуют	данные отсутствуют
391	778530.45	1324680.51	данные отсутствуют	данные отсутствуют
392	778567.46	1324646.89	данные отсутствуют	данные отсутствуют
393	778544.76	1324621.9	данные отсутствуют	данные отсутствуют
394	778522.29	1324592.91	данные отсутствуют	данные отсутствуют
395	778478.32	1324538.03	данные отсутствуют	данные отсутствуют
396	778571.69	1324494.51	данные отсутствуют	данные отсутствуют
397	778644.87	1324425.88	данные отсутствуют	данные отсутствуют
Государственный регистратор				ФГИС ЕГРН
полное наименование должности			подпись	инициалы, фамилия

М.П.

Земельный участок			
(вид объекта недвижимости)			
Лист № ____ Раздела 4.2	Всего листов раздела 4.2 : ____	Всего разделов: ____	Всего листов выписки: ____
15.09.2021 № 99/2021/417445397			
Кадастровый номер:		02:17:000000:246	

Номер точки	Координаты, м		Описание закрепления на местности	Средняя квадратическая погрешность определения координат характерных точек границы части земельного участка, м
	X	Y		
1	2	3	4	5
398	778676.13	1324464.84	данные отсутствуют	данные отсутствуют
399	778698.06	1324493.21	данные отсутствуют	данные отсутствуют
400	778715.51	1324512.42	данные отсутствуют	данные отсутствуют
401	778752.52	1324478.8	данные отсутствуют	данные отсутствуют
402	778762.39	1324489.67	данные отсутствуют	данные отсутствуют
403	777813.79	1319786.16	данные отсутствуют	данные отсутствуют
404	777778.71	1319788.18	данные отсутствуют	данные отсутствуют
405	777692.35	1319787.51	данные отсутствуют	данные отсутствуют
406	777642.15	1319789.96	данные отсутствуют	данные отсутствуют
407	777639.92	1319764.53	данные отсутствуют	данные отсутствуют
408	777641.7	1319756.22	данные отсутствуют	данные отсутствуют
409	777652.09	1319754.94	данные отсутствуют	данные отсутствуют
410	777668.6	1319754.94	данные отсутствуют	данные отсутствуют
411	777684.89	1319757.66	данные отсутствуют	данные отсутствуют
412	777708.96	1319764.89	данные отсутствуют	данные отсутствуют
413	777724.21	1319770.96	данные отсутствуют	данные отсутствуют
414	777744.02	1319781.22	данные отсутствуют	данные отсутствуют
Государственный регистратор				ФГИС ЕГРН
полное наименование должности			подпись	инициалы, фамилия

М.П.

Земельный участок			
(вид объекта недвижимости)			
Лист № ____ Раздела 4.2	Всего листов раздела 4.2 : ____	Всего разделов: ____	Всего листов выписки: ____
15.09.2021 № 99/2021/417445397			
Кадастровый номер:		02:17:000000:246	

Номер точки	Координаты, м		Описание закрепления на местности	Средняя квадратическая погрешность определения координат характерных точек границы части земельного участка, м
	X	Y		
1	2	3	4	5
415	777760.49	1319779.83	данные отсутствуют	данные отсутствуют
416	777784.92	1319780.21	данные отсутствуют	данные отсутствуют
417	777801.3	1319782.36	данные отсутствуют	данные отсутствуют
418	779047.76	1319411.45	данные отсутствуют	данные отсутствуют
419	779050.92	1319417.63	данные отсутствуют	данные отсутствуют
420	779033.85	1319444.44	данные отсутствуют	данные отсутствуют
421	779018.01	1319477.35	данные отсутствуют	данные отсутствуют
422	778954.86	1319492.34	данные отсутствуют	данные отсутствуют
423	778920.41	1319566.99	данные отсутствуют	данные отсутствуют
423	778920.41	1319566.99	данные отсутствуют	данные отсутствуют
424	778857.24	1319607.19	данные отсутствуют	данные отсутствуют
424	778857.24	1319607.19	данные отсутствуют	данные отсутствуют
425	778791.19	1319604.32	данные отсутствуют	данные отсутствуют
426	778759.61	1319664.62	данные отсутствуют	данные отсутствуют
427	778762.48	1319701.94	данные отсутствуют	данные отсутствуют
428	778721.53	1319726.3	данные отсутствуют	данные отсутствуют
429	778705.68	1319727.52	данные отсутствуют	данные отсутствуют

Государственный регистратор		ФГИС ЕГРН
полное наименование должности	подпись	инициалы, фамилия

М.П.

Земельный участок			
(вид объекта недвижимости)			
Лист № ____ Раздела 4.2	Всего листов раздела 4.2 : ____	Всего разделов: ____	Всего листов выписки: ____
15.09.2021 № 99/2021/417445397			
Кадастровый номер:		02:17:000000:246	

Номер точки	Координаты, м		Описание закрепления на местности	Средняя квадратическая погрешность определения координат характерных точек границы части земельного участка, м
	X	Y		
1	2	3	4	5
430	778702.1	1319725.75	данные отсутствуют	данные отсутствуют
431	778717.32	1319717.46	данные отсутствуют	данные отсутствуют
432	778716.54	1319696.79	данные отсутствуют	данные отсутствуют
433	778716.11	1319680.28	данные отсутствуют	данные отсутствуют
434	778717.76	1319657.56	данные отсутствуют	данные отсутствуют
435	778721.42	1319641.46	данные отсутствуют	данные отсутствуют
436	778727.69	1319622.9	данные отсутствуют	данные отсутствуют
437	778733.56	1319607.46	данные отсутствуют	данные отсутствуют
438	778744.35	1319589.5	данные отсутствуют	данные отсутствуют
439	778755.21	1319577.06	данные отсутствуют	данные отсутствуют
440	778769.92	1319564.82	данные отсутствуют	данные отсутствуют
441	778783.72	1319555.75	данные отсутствуют	данные отсутствуют
442	778798.83	1319549.07	данные отсутствуют	данные отсутствуют
443	778828.35	1319542.13	данные отсутствуют	данные отсутствуют
444	778852.21	1319538.49	данные отсутствуют	данные отсутствуют
445	778868.69	1319536.97	данные отсутствуют	данные отсутствуют
446	778882.54	1319520.18	данные отсутствуют	данные отсутствуют

Государственный регистратор		ФГИС ЕГРН
полное наименование должности	подпись	инициалы, фамилия

М.П.

Земельный участок			
(вид объекта недвижимости)			
Лист № ____ Раздела 4.2	Всего листов раздела 4.2 : ____	Всего разделов: ____	Всего листов выписки: ____
15.09.2021 № 99/2021/417445397			
Кадастровый номер:		02:17:000000:246	

Номер точки	Координаты, м		Описание закрепления на местности	Средняя квадратическая погрешность определения координат характерных точек границы части земельного участка, м
	X	Y		
1	2	3	4	5
447	778895.22	1319509.6	данные отсутствуют	данные отсутствуют
448	778909.47	1319501.25	данные отсутствуют	данные отсутствуют
449	778928.58	1319492.95	данные отсутствуют	данные отсутствуют
450	778944.24	1319487.72	данные отсутствуют	данные отсутствуют
451	778971.33	1319476.57	данные отсутствуют	данные отсутствуют
452	778983.85	1319456.96	данные отсутствуют	данные отсутствуют
453	778994.27	1319444.14	данные отсутствуют	данные отсутствуют
454	779006.66	1319433.22	данные отсутствуют	данные отсутствуют
455	779020.68	1319424.48	данные отсутствуют	данные отсутствуют
456	779039.13	1319416.89	данные отсутствуют	данные отсутствуют
457	778612.01	1319714.56	данные отсутствуют	данные отсутствуют
458	778597.81	1319715.94	данные отсутствуют	данные отсутствуют
459	778572.22	1319708.63	данные отсутствуют	данные отсутствуют
460	778533.85	1319699.33	данные отсутствуют	данные отсутствуют
461	778549.17	1319699.18	данные отсутствуют	данные отсутствуют
462	778565.44	1319702.06	данные отсутствуют	данные отсутствуют
463	778580.45	1319703.97	данные отсутствуют	данные отсутствуют

Государственный регистратор		ФГИС ЕГРН
полное наименование должности	подпись	инициалы, фамилия

М.П.

Земельный участок			
(вид объекта недвижимости)			
Лист № ____ Раздела 4.2	Всего листов раздела 4.2 : ____	Всего разделов: ____	Всего листов выписки: ____
15.09.2021 № 99/2021/417445397			
Кадастровый номер:		02:17:000000:246	

Номер точки	Координаты, м		Описание закрепления на местности	Средняя квадратическая погрешность определения координат характерных точек границы части земельного участка, м
	X	Y		
1	2	3	4	5
464	778596.48	1319707.93	данные отсутствуют	данные отсутствуют
465	778610.66	1319713.96	данные отсутствуют	данные отсутствуют
466	778531.21	1319699.36	данные отсутствуют	данные отсутствуют
467	778508.46	1319703.56	данные отсутствуют	данные отсутствуют
468	778511.78	1319702.36	данные отсутствуют	данные отсутствуют
469	778528.02	1319699.39	данные отсутствуют	данные отсутствуют
470	778467.29	1319714.04	данные отсутствуют	данные отсутствуют
471	778432.28	1319724.92	данные отсутствуют	данные отсутствуют
472	778385.34	1319733.2	данные отсутствуют	данные отсутствуют
473	778406.41	1319722.71	данные отсутствуют	данные отсутствуют
474	778421.91	1319717.01	данные отсутствуют	данные отсутствуют
475	778438.14	1319713.94	данные отсутствуют	данные отсутствуют
476	778929.46	1319547.37	данные отсутствуют	данные отсутствуют
477	778898.01	1319581.25	данные отсутствуют	данные отсутствуют
478	778904.27	1319573.08	данные отсутствуют	данные отсутствуют
479	778912.26	1319562.05	данные отсутствуют	данные отсутствуют
480	778920.7	1319553.01	данные отсутствуют	данные отсутствуют

Государственный регистратор		ФГИС ЕГРН
полное наименование должности	подпись	инициалы, фамилия

М.П.

Земельный участок				
(вид объекта недвижимости)				
Лист № ____ Раздела 4.2		Всего листов раздела 4.2 : ____		Всего разделов: ____
15.09.2021 № 99/2021/417445397				
Кадастровый номер:			02:17:000000:246	
Номер точки	Координаты, м		Описание закрепления на местности	Средняя квадратическая погрешность определения координат характерных точек границы части земельного участка, м
	X	Y		
1	2	3	4	5
481	778892.12	1319584.99	данные отсутствуют	данные отсутствуют
482	778800.1	1319604.71	данные отсутствуют	данные отсутствуют
483	778800.73	1319604.19	данные отсутствуют	данные отсутствуют
484	778811.34	1319597.83	данные отсутствуют	данные отсутствуют
485	778821.47	1319594.6	данные отсутствуют	данные отсутствуют
486	778838.43	1319591.11	данные отсутствуют	данные отсутствуют
487	778859.41	1319587.97	данные отсутствуют	данные отсутствуют

Государственный регистратор		ФГИС ЕГРН	
полное наименование должности		подпись	
		инициалы, фамилия	

М.П.

Земельный участок				
(вид объекта недвижимости)				
Лист № ____ Раздела 4.2		Всего листов раздела 4.2 : ____		Всего разделов: ____
15.09.2021 № 99/2021/417445397				
Кадастровый номер:			02:17:000000:246	
Сведения о характерных точках границы части (частей) земельного участка				
Учетный номер части: 10				
Система координат: МСК-05				
Зона №				
Номер точки	Координаты, м		Описание закрепления на местности	Средняя квадратическая погрешность определения координат характерных точек границы части земельного участка, м
	X	Y		
1	2	3	4	5
1	778120.5	1321591.52	данные отсутствуют	данные отсутствуют
2	779092.28	1322297.91	данные отсутствуют	данные отсутствуют
3	779127.95	1322197.61	данные отсутствуют	данные отсутствуют
4	779146.37	1322209.85	данные отсутствуют	данные отсутствуют
5	779110.37	1322311.06	данные отсутствуют	данные отсутствуют
6	779244.72	1322408.72	данные отсутствуют	данные отсутствуют
7	779230.05	1322424.64	данные отсутствуют	данные отсутствуют
8	778107.83	1321608.88	данные отсутствуют	данные отсутствуют
9	778087.52	1321594	данные отсутствуют	данные отсутствуют
10	778097.94	1321586.7	данные отсутствуют	данные отсутствуют
11	778102.9	1321578.62	данные отсутствуют	данные отсутствуют
12	779083.94	1324328.64	данные отсутствуют	данные отсутствуют
13	778847.1	1324506.52	данные отсутствуют	данные отсутствуют
14	778844.34	1324508.15	данные отсутствуют	данные отсутствуют
14	778844.34	1324508.15	данные отсутствуют	данные отсутствуют
15	778798.74	1324541.99	данные отсутствуют	данные отсутствуют

Государственный регистратор		ФГИС ЕГРН	
полное наименование должности		подпись	
		инициалы, фамилия	

М.П.

Земельный участок			
(вид объекта недвижимости)			
Лист № ____ Раздела 4.2	Всего листов раздела 4.2 : ____	Всего разделов: ____	Всего листов выписки: ____
15.09.2021 № 99/2021/417445397			
Кадастровый номер:		02:17:000000:246	

Номер точки	Координаты, м		Описание закрепления на местности	Средняя квадратическая погрешность определения координат характерных точек границы части земельного участка, м
	X	Y		
1	2	3	4	5
16	778671.12	1324610.39	данные отсутствуют	данные отсутствуют
17	778501.41	1324704.39	данные отсутствуют	данные отсутствуют
18	778466.38	1324719.22	данные отсутствуют	данные отсутствуют
19	778669.2	1324606.87	данные отсутствуют	данные отсутствуют
20	778800.61	1324536.45	данные отсутствуют	данные отсутствуют
21	779080.87	1324325.94	данные отсутствуют	данные отсутствуют
22	777455.03	1325161.29	данные отсутствуют	данные отсутствуют
23	777374.36	1325200.78	данные отсутствуют	данные отсутствуют
24	777259.43	1325250.82	данные отсутствуют	данные отсутствуют
25	777218.33	1325269.61	данные отсутствуют	данные отсутствуют
26	777214.79	1325266.83	данные отсутствуют	данные отсутствуют
27	777257.79	1325247.16	данные отсутствуют	данные отсутствуют
28	778617.06	1324511.06	данные отсутствуют	данные отсутствуют
29	778640.58	1324541.48	данные отсутствуют	данные отсутствуют
30	778672.18	1324576.27	данные отсутствуют	данные отсутствуют
31	778706.69	1324610.28	данные отсутствуют	данные отсутствуют
32	778683.97	1324627.14	данные отсутствуют	данные отсутствуют
Государственный регистратор				ФГИС ЕГРН
полное наименование должности			подпись	инициалы, фамилия

М.П.

Земельный участок			
(вид объекта недвижимости)			
Лист № ____ Раздела 4.2	Всего листов раздела 4.2 : ____	Всего разделов: ____	Всего листов выписки: ____
15.09.2021 № 99/2021/417445397			
Кадастровый номер:		02:17:000000:246	

Номер точки	Координаты, м		Описание закрепления на местности	Средняя квадратическая погрешность определения координат характерных точек границы части земельного участка, м
	X	Y		
1	2	3	4	5
32	778683.97	1324627.14	данные отсутствуют	данные отсутствуют
32	778683.97	1324627.14	данные отсутствуют	данные отсутствуют
32	778683.97	1324627.14	данные отсутствуют	данные отсутствуют
33	778662	1324636.44	данные отсутствуют	данные отсутствуют
34	778636.1	1324610.92	данные отсутствуют	данные отсутствуют
35	778602.24	1324573.63	данные отсутствуют	данные отсутствуют
36	778577.79	1324542.02	данные отсутствуют	данные отсутствуют
37	778564.48	1324525.45	данные отсутствуют	данные отсутствуют
38	778585.87	1324515.48	данные отсутствуют	данные отсутствуют
38	778585.87	1324515.48	данные отсутствуют	данные отсутствуют
39	778605.68	1324496.9	данные отсутствуют	данные отсутствуют
40	778929.61	1324193.14	данные отсутствуют	данные отсутствуют
41	778015.31	1324781.42	данные отсутствуют	данные отсутствуют
42	777586.81	1324974.55	данные отсутствуют	данные отсутствуют
43	777080.29	1325168.98	данные отсутствуют	данные отсутствуют
44	777028.53	1325135.29	данные отсутствуют	данные отсутствуют
45	777567.56	1324928.38	данные отсутствуют	данные отсутствуют
Государственный регистратор				ФГИС ЕГРН
полное наименование должности			подпись	инициалы, фамилия

М.П.

Земельный участок			
(вид объекта недвижимости)			
Лист № ____ Раздела 4.2	Всего листов раздела 4.2 : ____	Всего разделов: ____	Всего листов выписки: ____
15.09.2021 № 99/2021/417445397			
Кадастровый номер:		02:17:000000:246	

Номер точки	Координаты, м		Описание закрепления на местности	Средняя квадратическая погрешность определения координат характерных точек границы части земельного участка, м
	X	Y		
1	2	3	4	5
46	777994.47	1324735.97	данные отсутствуют	данные отсутствуют
47	778557.5	1324473.54	данные отсутствуют	данные отсутствуют
48	778891.85	1324160	данные отсутствуют	данные отсутствуют
49	777691.45	1322912.81	данные отсутствуют	данные отсутствуют
49	777691.45	1322912.81	данные отсутствуют	данные отсутствуют
50	777619.09	1323060.43	данные отсутствуют	данные отсутствуют
51	777610.07	1323078.83	данные отсутствуют	данные отсутствуют
52	777605.1	1323085.64	данные отсутствуют	данные отсутствуют
53	777348.41	1323385.43	данные отсутствуют	данные отсутствуют
54	777106.41	1323670.29	данные отсутствуют	данные отсутствуют
55	776848.87	1323969.36	данные отсутствуют	данные отсутствуют
56	776755.51	1324079.32	данные отсутствуют	данные отсутствуют
57	776742.55	1324023.52	данные отсутствуют	данные отсутствуют
58	776813.86	1323939.53	данные отсутствуют	данные отсутствуют
59	777071.39	1323640.46	данные отсутствуют	данные отсутствуют
60	777313.4	1323355.59	данные отсутствуют	данные отсутствуют
61	777568.4	1323057.89	данные отсутствуют	данные отсутствуют
Государственный регистратор				ФГИС ЕГРН
полное наименование должности			подпись	инициалы, фамилия

М.П.

Раздел 4.2

Выписка из Единого государственного реестра недвижимости об объекте недвижимости
Сведения о частях земельного участка

Земельный участок			
(вид объекта недвижимости)			
Лист № ____ Раздела 4.2	Всего листов раздела 4.2 : ____	Всего разделов: ____	Всего листов выписки: ____
15.09.2021 № 99/2021/417445397			
Кадастровый номер:		02:17:000000:246	

Номер точки	Координаты, м		Описание закрепления на местности	Средняя квадратическая погрешность определения координат характерных точек границы части земельного участка, м
	X	Y		
1	2	3	4	5
62	777651.67	1322943.03	данные отсутствуют	данные отсутствуют
63	777704.14	1322888.44	данные отсутствуют	данные отсутствуют
64	777585.6	1323070.42	данные отсутствуют	данные отсутствуют
65	777584.13	1323072.13	данные отсутствуют	данные отсутствуют
66	777585.84	1323073.59	данные отсутствуют	данные отсутствуют
67	777587.3	1323071.88	данные отсутствуют	данные отсутствуют
68	777331.23	1323369.16	данные отсутствуют	данные отсутствуют
69	777329.76	1323370.87	данные отсутствуют	данные отсутствуют
70	777331.47	1323372.33	данные отсутствуют	данные отсутствуют
71	777332.93	1323370.62	данные отсутствуют	данные отсутствуют
72	777460.01	1323217.67	данные отсутствуют	данные отсутствуют
73	777458.54	1323219.38	данные отсутствуют	данные отсутствуют
74	777460.25	1323220.84	данные отсутствуют	данные отсутствуют
75	777461.71	1323219.13	данные отсутствуют	данные отсутствуют
76	777200.66	1323522.22	данные отсутствуют	данные отсутствуют
77	777199.19	1323523.93	данные отсутствуют	данные отсутствуют
78	777200.9	1323525.39	данные отсутствуют	данные отсутствуют
Государственный регистратор				ФГИС ЕГРН
полное наименование должности			подпись	инициалы, фамилия

М.П.

Земельный участок			
(вид объекта недвижимости)			
Лист № ____ Раздела 4.2	Всего листов раздела 4.2 : ____	Всего разделов: ____	Всего листов выписки: ____
15.09.2021 № 99/2021/417445397			
Кадастровый номер:		02:17:000000:246	

Номер точки	Координаты, м		Описание закрепления на местности	Средняя квадратическая погрешность определения координат характерных точек границы части земельного участка, м
	X	Y		
1	2	3	4	5
79	777202.36	1323523.68	данные отсутствуют	данные отсутствуют
80	777089.68	1323653.29	данные отсутствуют	данные отсутствуют
81	777088.21	1323655	данные отсутствуют	данные отсутствуют
82	777089.92	1323656.46	данные отсутствуют	данные отсутствуют
83	777091.38	1323654.75	данные отсутствуют	данные отсутствуют
84	776967.58	1323794.07	данные отсутствуют	данные отсутствуют
85	776966.11	1323795.78	данные отсутствуют	данные отсутствуют
86	776967.82	1323797.24	данные отсутствуют	данные отсутствуют
87	776969.28	1323795.53	данные отсутствуют	данные отсутствуют
88	776832.19	1323952.86	данные отсутствуют	данные отсутствуют
89	776830.72	1323954.57	данные отсутствуют	данные отсутствуют
90	776832.43	1323956.03	данные отсутствуют	данные отсутствуют
91	776833.89	1323954.32	данные отсутствуют	данные отсутствуют
92	778649.62	1321865.82	данные отсутствуют	данные отсутствуют
93	778348.57	1322215.67	данные отсутствуют	данные отсутствуют
94	778346.43	1322215.77	данные отсутствуют	данные отсутствуют
95	778329.37	1322219.73	данные отсутствуют	данные отсутствуют
Государственный регистратор				ФГИС ЕГРН
полное наименование должности			подпись	инициалы, фамилия

М.П.

Земельный участок			
(вид объекта недвижимости)			
Лист № ____ Раздела 4.2	Всего листов раздела 4.2 : ____	Всего разделов: ____	Всего листов выписки: ____
15.09.2021 № 99/2021/417445397			
Кадастровый номер:		02:17:000000:246	

Номер точки	Координаты, м		Описание закрепления на местности	Средняя квадратическая погрешность определения координат характерных точек границы части земельного участка, м
	X	Y		
1	2	3	4	5
96	778315.35	1322222.78	данные отсутствуют	данные отсутствуют
97	778301.03	1322225.52	данные отсутствуют	данные отсутствуют
98	778290.36	1322227.66	данные отсутствуют	данные отсутствуют
99	778281.09	1322223.9	данные отсутствуют	данные отсутствуют
100	778297.75	1322204.21	данные отсутствуют	данные отсутствуют
101	778612.12	1321838.87	данные отсутствуют	данные отсутствуют
102	778546.19	1321949.66	данные отсутствуют	данные отсутствуют
103	778544.73	1321951.37	данные отсутствуют	данные отсутствуют
104	778546.44	1321952.83	данные отсутствуют	данные отсутствуют
105	778547.9	1321951.12	данные отсутствуют	данные отсутствуют
106	778427.16	1322087.7	данные отсутствуют	данные отсутствуют
107	778425.7	1322089.41	данные отсутствуют	данные отсутствуют
108	778427.41	1322090.87	данные отсутствуют	данные отсутствуют
109	778428.87	1322089.16	данные отсутствуют	данные отсутствуют
110	778315.18	1322217.19	данные отсутствуют	данные отсутствуют
111	778313.72	1322218.9	данные отсутствуют	данные отсутствуют
112	778315.43	1322220.36	данные отсутствуют	данные отсутствуют
Государственный регистратор				ФГИС ЕГРН
полное наименование должности			подпись	инициалы, фамилия

М.П.

Земельный участок			
(вид объекта недвижимости)			
Лист № ____ Раздела 4.2	Всего листов раздела 4.2 : ____	Всего разделов: ____	Всего листов выписки: ____
15.09.2021 № 99/2021/417445397			
Кадастровый номер:		02:17:000000:246	

Номер точки	Координаты, м		Описание закрепления на местности	Средняя квадратическая погрешность определения координат характерных точек границы части земельного участка, м
	X	Y		
1	2	3	4	5
113	778316.89	1322218.65	данные отсутствуют	данные отсутствуют
114	776693.51	1324081.27	данные отсутствуют	данные отсутствуют
115	776701.89	1324098.03	данные отсутствуют	данные отсутствуют
115	776701.89	1324098.03	данные отсутствуют	данные отсутствуют
116	776705.59	1324125.73	данные отсутствуют	данные отсутствуют
117	776696.36	1324142.34	данные отсутствуют	данные отсутствуют
118	776697.05	1324148.18	данные отсутствуют	данные отсутствуют
119	776695.05	1324150.53	данные отсутствуют	данные отсутствуют
120	776438.36	1324449.6	данные отсутствуют	данные отсутствуют
121	776307.1	1324604.09	данные отсутствуют	данные отсутствуют
122	776247.38	1324673.12	данные отсутствуют	данные отсутствуют
123	776206.8	1324649.71	данные отсутствуют	данные отсутствуют
124	776272.11	1324574.23	данные отсутствуют	данные отсутствуют
125	776403.34	1324419.77	данные отсутствуют	данные отсутствуют
126	776660.03	1324120.71	данные отсутствуют	данные отсутствуют
127	776677.64	1324133.07	данные отсутствуют	данные отсутствуют
128	776676.17	1324134.78	данные отсутствуют	данные отсутствуют
Государственный регистратор				ФГИС ЕГРН
полное наименование должности			подпись	инициалы, фамилия

М.П.

Раздел 4.2

Выписка из Единого государственного реестра недвижимости об объекте недвижимости
Сведения о частях земельного участка

Земельный участок			
(вид объекта недвижимости)			
Лист № ____ Раздела 4.2	Всего листов раздела 4.2 : ____	Всего разделов: ____	Всего листов выписки: ____
15.09.2021 № 99/2021/417445397			
Кадастровый номер:		02:17:000000:246	

Номер точки	Координаты, м		Описание закрепления на местности	Средняя квадратическая погрешность определения координат характерных точек границы части земельного участка, м
	X	Y		
1	2	3	4	5
129	776677.88	1324136.24	данные отсутствуют	данные отсутствуют
130	776679.34	1324134.53	данные отсутствуют	данные отсутствуют
131	776551.38	1324281.48	данные отсутствуют	данные отсутствуют
132	776549.91	1324283.19	данные отсутствуют	данные отсутствуют
133	776551.62	1324284.65	данные отсутствуют	данные отсутствуют
134	776553.08	1324282.94	данные отсутствуют	данные отсутствуют
135	776421.77	1324432.1	данные отсутствуют	данные отсутствуют
136	776420.3	1324433.81	данные отсутствуют	данные отсутствуют
137	776422.01	1324435.27	данные отсутствуют	данные отсутствуют
138	776423.47	1324433.56	данные отсутствуют	данные отсутствуют
139	776290.02	1324585.54	данные отсутствуют	данные отсутствуют
140	776288.55	1324587.26	данные отсутствуют	данные отсутствуют
141	776290.26	1324588.72	данные отсутствуют	данные отсутствуют
142	776291.72	1324587	данные отсутствуют	данные отсутствуют
143	778183.26	1322339.56	данные отсутствуют	данные отсутствуют
144	778184.82	1322339.9	данные отсутствуют	данные отсутствуют
144	778184.82	1322339.9	данные отсутствуют	данные отсутствуют
Государственный регистратор				ФГИС ЕГРН
полное наименование должности			подпись	инициалы, фамилия

М.П.

Земельный участок			
(вид объекта недвижимости)			
Лист № ____ Раздела 4.2	Всего листов раздела 4.2 : ____	Всего разделов: ____	Всего листов выписки: ____
15.09.2021 № 99/2021/417445397			
Кадастровый номер:		02:17:000000:246	

Номер точки	Координаты, м		Описание закрепления на местности	Средняя квадратическая погрешность определения координат характерных точек границы части земельного участка, м
	X	Y		
1	2	3	4	5
145	778207.06	1322351.79	данные отсутствуют	данные отсутствуют
146	778223.92	1322362.72	данные отсутствуют	данные отсутствуют
147	778198.04	1322393.32	данные отсутствуют	данные отсутствуют
148	778065.21	1322547.64	данные отсутствуют	данные отсутствуют
149	777832.48	1322821.22	данные отсутствуют	данные отсутствуют
150	777714.39	1322943.9	данные отсутствуют	данные отсутствуют
151	777728.54	1322949.65	данные отсутствуют	данные отсутствуют
152	777874.41	1323040.93	данные отсутствуют	данные отсутствуют
153	778007.19	1323127.31	данные отсутствуют	данные отсутствуют
154	778279.84	1323300.36	данные отсутствуют	данные отсутствуют
155	778422.19	1323392.24	данные отсутствуют	данные отсутствуют
156	778424.3	1323409.44	данные отсутствуют	данные отсутствуют
157	778415.93	1323442.94	данные отсутствуют	данные отсутствуют
158	778255.18	1323339.19	данные отсутствуют	данные отсутствуют
159	777982.36	1323166.03	данные отсутствуют	данные отсутствуют
160	777849.79	1323079.78	данные отсутствуют	данные отсутствуют
161	777709.35	1322991.51	данные отсутствуют	данные отсутствуют

Государственный регистратор		ФГИС ЕГРН
полное наименование должности	подпись	инициалы, фамилия

М.П.

Земельный участок			
(вид объекта недвижимости)			
Лист № ____ Раздела 4.2	Всего листов раздела 4.2 : ____	Всего разделов: ____	Всего листов выписки: ____
15.09.2021 № 99/2021/417445397			
Кадастровый номер:		02:17:000000:246	

Номер точки	Координаты, м		Описание закрепления на местности	Средняя квадратическая погрешность определения координат характерных точек границы части земельного участка, м
	X	Y		
1	2	3	4	5
162	777690.86	1322983.99	данные отсутствуют	данные отсутствуют
163	777765.23	1322838.71	данные отсутствуют	данные отсутствуют
163	777765.23	1322838.71	данные отсутствуют	данные отсутствуют
164	777778.48	1322811.07	данные отсутствуют	данные отсутствуют
165	777797.85	1322790.92	данные отсутствуют	данные отсутствуют
166	778030.26	1322517.73	данные отсутствуют	данные отсутствуют
167	778162.98	1322363.54	данные отсутствуют	данные отсутствуют
168	778181.29	1322376.65	данные отсутствуют	данные отсутствуют
169	778179.83	1322378.36	данные отсутствуют	данные отсутствуют
170	778181.54	1322379.82	данные отсутствуют	данные отсутствуют
171	778183	1322378.11	данные отсутствуют	данные отсутствуют
172	778047.81	1322530.95	данные отсутствуют	данные отсутствуют
173	778046.35	1322532.66	данные отсутствуют	данные отсутствуют
174	778048.06	1322534.12	данные отсутствуют	данные отсутствуют
175	778049.52	1322532.41	данные отсутствуют	данные отсутствуют
176	777929.41	1322669.95	данные отсутствуют	данные отсутствуют
177	777927.95	1322671.66	данные отсутствуют	данные отсутствуют

Государственный регистратор		ФГИС ЕГРН
полное наименование должности	подпись	инициалы, фамилия

М.П.

Земельный участок			
(вид объекта недвижимости)			
Лист № ____ Раздела 4.2	Всего листов раздела 4.2 : ____	Всего разделов: ____	Всего листов выписки: ____
15.09.2021 № 99/2021/417445397			
Кадастровый номер:		02:17:000000:246	

Номер точки	Координаты, м		Описание закрепления на местности	Средняя квадратическая погрешность определения координат характерных точек границы части земельного участка, м
	X	Y		
1	2	3	4	5
178	777929.66	1322673.12	данные отсутствуют	данные отсутствуют
179	777931.12	1322671.41	данные отсутствуют	данные отсутствуют
180	777814.85	1322804.97	данные отсутствуют	данные отсутствуют
181	777813.39	1322806.68	данные отсутствуют	данные отсутствуют
182	777815.1	1322808.14	данные отсутствуют	данные отсутствуют
183	777816.56	1322806.43	данные отсутствуют	данные отсутствуют
184	777861.33	1323058.83	данные отсутствуют	данные отсутствуют
185	777859.87	1323060.54	данные отсутствуют	данные отсутствуют
186	777861.58	1323062	данные отсутствуют	данные отсутствуют
187	777863.04	1323060.29	данные отсутствуют	данные отсутствуют
188	777994.64	1323144.83	данные отсутствуют	данные отсутствуют
189	777993.18	1323146.54	данные отсутствуют	данные отсутствуют
190	777994.89	1323148	данные отсутствуют	данные отсутствуют
191	777996.35	1323146.29	данные отсутствуют	данные отсутствуют
192	778135.88	1323234.66	данные отсутствуют	данные отсутствуют
193	778134.42	1323236.36	данные отсутствуют	данные отсутствуют
194	778136.13	1323237.82	данные отсутствуют	данные отсутствуют
Государственный регистратор				ФГИС ЕГРН
полное наименование должности			подпись	инициалы, фамилия

М.П.

Земельный участок			
(вид объекта недвижимости)			
Лист № ____ Раздела 4.2	Всего листов раздела 4.2 : ____	Всего разделов: ____	Всего листов выписки: ____
15.09.2021 № 99/2021/417445397			
Кадастровый номер:		02:17:000000:246	

Номер точки	Координаты, м		Описание закрепления на местности	Средняя квадратическая погрешность определения координат характерных точек границы части земельного участка, м
	X	Y		
1	2	3	4	5
195	778137.59	1323236.12	данные отсутствуют	данные отсутствуют
196	778266.86	1323318.56	данные отсутствуют	данные отсутствуют
197	778265.4	1323320.27	данные отсутствуют	данные отсутствуют
198	778267.11	1323321.73	данные отсутствуют	данные отсутствуют
199	778268.57	1323320.02	данные отсутствуют	данные отсутствуют
200	778381.79	1323392.07	данные отсутствуют	данные отсутствуют
201	778380.33	1323393.78	данные отсутствуют	данные отсутствуют
202	778382.04	1323395.24	данные отсутствуют	данные отсутствуют
203	778383.5	1323393.53	данные отсутствуют	данные отсутствуют
204	778100.84	1322316.35	данные отсутствуют	данные отсутствуют
205	778106.81	1322319.18	данные отсутствуют	данные отсутствуют
206	778155.57	1322333.5	данные отсутствуют	данные отсутствуют
207	778188.34	1322341.78	данные отсутствуют	данные отсутствуют
208	778027.47	1322540.42	данные отсутствуют	данные отсутствуют
209	777806.29	1322796.91	данные отсутствуют	данные отсутствуют
210	777754.08	1322860.48	данные отсутствуют	данные отсутствуют
211	777804.24	1322757.36	данные отсутствуют	данные отсутствуют
Государственный регистратор				ФГИС ЕГРН
полное наименование должности			подпись	инициалы, фамилия

М.П.

Земельный участок			
(вид объекта недвижимости)			
Лист № ____ Раздела 4.2	Всего листов раздела 4.2 : ____	Всего разделов: ____	Всего листов выписки: ____
15.09.2021 № 99/2021/417445397			
Кадастровый номер:		02:17:000000:246	

Номер точки	Координаты, м		Описание закрепления на местности	Средняя квадратическая погрешность определения координат характерных точек границы части земельного участка, м
	X	Y		
1	2	3	4	5
212	777840.5	1322686.33	данные отсутствуют	данные отсутствуют
213	777902.96	1322586.41	данные отсутствуют	данные отсутствуют
214	777947.75	1322526.39	данные отсутствуют	данные отсутствуют
215	777984.48	1322476.35	данные отсутствуют	данные отсутствуют
216	778010.72	1322427.64	данные отсутствуют	данные отсутствуют
217	778003.37	1322497.69	данные отсутствуют	данные отсутствуют
218	777989.71	1322502.13	данные отсутствуют	данные отсутствуют
219	777992.13	1322515.06	данные отсутствуют	данные отсутствуют
220	777994.34	1322516.71	данные отсутствуют	данные отсутствуют
221	778007.79	1322513.64	данные отсутствуют	данные отсутствуют
222	778005.66	1322499.41	данные отсутствуют	данные отсутствуют
223	777837.66	1322631.91	данные отсутствуют	данные отсутствуют
224	777662.34	1322972.21	данные отсутствуют	данные отсутствуют
225	777564.74	1323091.05	данные отсутствуют	данные отсутствуют
226	777326.23	1323367.92	данные отсутствуют	данные отсутствуют
227	777075.19	1323660.38	данные отсутствуют	данные отсутствуют
228	776837.81	1323941.09	данные отсутствуют	данные отсутствуют

Государственный регистратор		ФГИС ЕГРН
полное наименование должности	подпись	инициалы, фамилия

М.П.

Земельный участок			
(вид объекта недвижимости)			
Лист № ____ Раздела 4.2	Всего листов раздела 4.2 : ____	Всего разделов: ____	Всего листов выписки: ____
15.09.2021 № 99/2021/417445397			
Кадастровый номер:		02:17:000000:246	

Номер точки	Координаты, м		Описание закрепления на местности	Средняя квадратическая погрешность определения координат характерных точек границы части земельного участка, м
	X	Y		
1	2	3	4	5
229	776747.68	1324045.6	данные отсутствуют	данные отсутствуют
230	776739.71	1324011.32	данные отсутствуют	данные отсутствуют
231	776720.21	1323977.2	данные отсутствуют	данные отсутствуют
232	776711.07	1323959.43	данные отсутствуют	данные отсутствуют
233	776773.94	1323886.54	данные отсутствуют	данные отсутствуют
234	777011.25	1323605.9	данные отсутствуют	данные отсутствуют
235	777262.54	1323313.15	данные отсутствуют	данные отсутствуют
236	777500.45	1323036.97	данные отсутствуют	данные отсутствуют
237	777742.02	1322742.82	данные отсутствуют	данные отсутствуют
238	776807.23	1323898.33	данные отсутствуют	данные отсутствуют
239	776793.17	1323901.27	данные отсутствуют	данные отсутствуют
240	776794.18	1323914.39	данные отсутствуют	данные отсутствуют
241	776796.2	1323916.27	данные отсутствуют	данные отсутствуют
242	776809.91	1323914.67	данные отсутствуют	данные отсутствуют
243	776809.32	1323900.29	данные отсутствуют	данные отсутствуют
244	777048.58	1323615.98	данные отсутствуют	данные отсутствуют
245	777034.52	1323618.93	данные отсутствуют	данные отсутствуют

Государственный регистратор		ФГИС ЕГРН
полное наименование должности	подпись	инициалы, фамилия

М.П.

Земельный участок			
(вид объекта недвижимости)			
Лист № ____ Раздела 4.2	Всего листов раздела 4.2 : ____	Всего разделов: ____	Всего листов выписки: ____
15.09.2021 № 99/2021/417445397			
Кадастровый номер:		02:17:000000:246	

Номер точки	Координаты, м		Описание закрепления на местности	Средняя квадратическая погрешность определения координат характерных точек границы части земельного участка, м
	X	Y		
1	2	3	4	5
246	777035.54	1323632.05	данные отсутствуют	данные отсутствуют
247	777037.55	1323633.93	данные отсутствуют	данные отсутствуют
248	777051.26	1323632.32	данные отсутствуют	данные отсутствуют
249	777050.68	1323617.95	данные отсутствуют	данные отсутствуют
250	777297.88	1323320.71	данные отсутствуют	данные отсутствуют
251	777284.25	1323325.25	данные отсутствуют	данные отсутствуют
252	777286.77	1323338.16	данные отсутствуют	данные отсутствуют
253	777288.98	1323339.8	данные отсутствуют	данные отсутствуют
254	777302.42	1323336.63	данные отсутствуют	данные отсутствуют
255	777300.19	1323322.42	данные отсутствуют	данные отсутствуют
256	777519.29	1323047.22	данные отсутствуют	данные отсутствуют
257	777519.46	1323060.38	данные отсутствуют	данные отсутствуют
258	777521.35	1323062.39	данные отсутствуют	данные отсутствуют
259	777535.13	1323061.67	данные отсутствуют	данные отсутствуют
260	777535.47	1323047.29	данные отсутствуют	данные отсутствуют
261	777533.51	1323045.19	данные отсутствуют	данные отсутствуют
262	778542.25	1321788.67	данные отсутствуют	данные отсутствуют
Государственный регистратор				ФГИС ЕГРН
полное наименование должности			подпись	инициалы, фамилия

М.П.

Раздел 4.2

Выписка из Единого государственного реестра недвижимости об объекте недвижимости
Сведения о частях земельного участка

Земельный участок			
(вид объекта недвижимости)			
Лист № ____ Раздела 4.2	Всего листов раздела 4.2 : ____	Всего разделов: ____	Всего листов выписки: ____
15.09.2021 № 99/2021/417445397			
Кадастровый номер:		02:17:000000:246	

Номер точки	Координаты, м		Описание закрепления на местности	Средняя квадратическая погрешность определения координат характерных точек границы части земельного участка, м
	X	Y		
1	2	3	4	5
263	778542.57	1321788.88	данные отсутствуют	данные отсутствуют
263	778542.57	1321788.88	данные отсутствуют	данные отсутствуют
264	778610.71	1321837.86	данные отсутствуют	данные отсутствуют
265	778565.82	1321890.34	данные отсутствуют	данные отсутствуют
266	778313.77	1322186.9	данные отсутствуют	данные отсутствуют
267	778283.13	1322224.73	данные отсутствуют	данные отсутствуют
268	778267.81	1322218.52	данные отсутствуют	данные отсутствуют
269	778207.02	1322185.25	данные отсутствуют	данные отсутствуют
270	778249.12	1322133.26	данные отсутствуют	данные отсутствуют
271	778501.9	1321835.84	данные отсутствуют	данные отсутствуют
272	778280.5	1322159.41	данные отсутствуют	данные отсутствуют
273	778280.6	1322172.57	данные отсутствуют	данные отсутствуют
274	778282.48	1322174.59	данные отсутствуют	данные отсутствуют
275	778296.27	1322173.95	данные отсутствуют	данные отсутствуют
276	778296.69	1322159.56	данные отсутствуют	данные отсутствуют
277	778294.73	1322157.46	данные отсутствуют	данные отсутствуют
278	778550.62	1321857.55	данные отсутствуют	данные отсутствуют
Государственный регистратор				ФГИС ЕГРН
полное наименование должности			подпись	инициалы, фамилия

М.П.

Земельный участок			
(вид объекта недвижимости)			
Лист № ____ Раздела 4.2	Всего листов раздела 4.2 : ____	Всего разделов: ____	Всего листов выписки: ____
15.09.2021 № 99/2021/417445397			
Кадастровый номер:		02:17:000000:246	

Номер точки	Координаты, м		Описание закрепления на местности	Средняя квадратическая погрешность определения координат характерных точек границы части земельного участка, м
	X	Y		
1	2	3	4	5
279	778536.77	1321861.36	данные отсутствуют	данные отсутствуют
280	778538.6	1321874.39	данные отсутствуют	данные отсутствуют
281	778540.73	1321876.14	данные отсутствуют	данные отсутствуют
282	778554.31	1321873.69	данные отсутствуют	данные отсутствуют
283	778552.84	1321859.38	данные отсутствуют	данные отсутствуют
284	776668.6	1324008.68	данные отсутствуют	данные отсутствуют
285	776674.2	1324020.5	данные отсутствуют	данные отсутствуют
286	776679.75	1324055.57	данные отсутствуют	данные отсутствуют
287	776690.82	1324075.88	данные отсутствуют	данные отсутствуют
288	776701.97	1324098.61	данные отсутствуют	данные отсутствуют
289	776558.17	1324265.35	данные отсутствуют	данные отсутствуют
290	776295.75	1324565.21	данные отсутствуют	данные отсутствуют
291	776219.24	1324656.89	данные отсутствуют	данные отсутствуют
292	776145.39	1324614.28	данные отсутствуют	данные отсутствуют
293	776231.89	1324510.63	данные отсутствуют	данные отсутствуют
294	776324.1	1324405.27	данные отсутствуют	данные отсутствуют
295	776332.83	1324398.79	данные отсутствуют	данные отсутствуют

Государственный регистратор		ФГИС ЕГРН
полное наименование должности	подпись	инициалы, фамилия

М.П.

Земельный участок			
(вид объекта недвижимости)			
Лист № ____ Раздела 4.2	Всего листов раздела 4.2 : ____	Всего разделов: ____	Всего листов выписки: ____
15.09.2021 № 99/2021/417445397			
Кадастровый номер:		02:17:000000:246	

Номер точки	Координаты, м		Описание закрепления на местности	Средняя квадратическая погрешность определения координат характерных точек границы части земельного участка, м
	X	Y		
1	2	3	4	5
296	776335.6	1324392.12	данные отсутствуют	данные отсутствуют
297	776493.01	1324212.24	данные отсутствуют	данные отсутствуют
298	776499.21	1324212.91	данные отсутствуют	данные отсутствуют
299	776521.75	1324219.01	данные отсутствуют	данные отсутствуют
300	776538.82	1324213.83	данные отсутствуют	данные отсутствуют
301	776544.91	1324209.87	данные отсутствуют	данные отсутствуют
302	776549.18	1324200.11	данные отсутствуют	данные отсутствуют
303	776550.09	1324183.05	данные отсутствуют	данные отсутствуют
304	776546.44	1324171.47	данные отсутствуют	данные отсутствуют
305	776540.23	1324157.52	данные отсутствуют	данные отсутствуют
306	776253.61	1324532.53	данные отсутствуют	данные отсутствуют
307	776253.28	1324545.68	данные отсутствуют	данные отсутствуют
308	776255.09	1324547.76	данные отсутствуют	данные отсутствуют
309	776268.9	1324547.56	данные отсутствуют	данные отсутствуют
310	776269.78	1324533.19	данные отсутствуют	данные отсутствуют
311	776267.89	1324531.03	данные отсутствуют	данные отсутствуют
312	776528.09	1324224.14	данные отсутствуют	данные отсутствуют

Государственный регистратор		ФГИС ЕГРН
полное наименование должности	подпись	инициалы, фамилия

М.П.

Земельный участок			
(вид объекта недвижимости)			
Лист № ____ Раздела 4.2	Всего листов раздела 4.2 : ____	Всего разделов: ____	Всего листов выписки: ____
15.09.2021 № 99/2021/417445397			
Кадастровый номер:		02:17:000000:246	

Номер точки	Координаты, м		Описание закрепления на местности	Средняя квадратическая погрешность определения координат характерных точек границы части земельного участка, м
	X	Y		
1	2	3	4	5
313	776514.03	1324227.09	данные отсутствуют	данные отсутствуют
314	776515.05	1324240.2	данные отсутствуют	данные отсутствуют
315	776517.06	1324242.09	данные отсутствуют	данные отсутствуют
316	776530.77	1324240.48	данные отсутствуют	данные отсутствуют
317	776530.18	1324226.1	данные отсутствуют	данные отсутствуют
318	778642.26	1324644.79	данные отсутствуют	данные отсутствуют
319	778697.22	1324617.31	данные отсутствуют	данные отсутствуют
320	777301.4	1319626.2	данные отсутствуют	данные отсутствуют
321	777303.21	1319627.87	данные отсутствуют	данные отсутствуют
322	777299.31	1319629.7	данные отсутствуют	данные отсутствуют
323	777299.12	1319629.52	данные отсутствуют	данные отсутствуют
324	776933.06	1319449.47	данные отсутствуют	данные отсутствуют
325	776935.66	1319446.29	данные отсутствуют	данные отсутствуют
326	778159.15	1321530.56	данные отсутствуют	данные отсутствуют
327	778406.92	1321701.15	данные отсутствуют	данные отсутствуют
328	778906.5	1322050.45	данные отсутствуют	данные отсутствуют
329	779155.88	1322216.17	данные отсутствуют	данные отсутствуют
Государственный регистратор				ФГИС ЕГРН
полное наименование должности			подпись	инициалы, фамилия

М.П.

Раздел 4.2

Выписка из Единого государственного реестра недвижимости об объекте недвижимости
Сведения о частях земельного участка

Земельный участок			
(вид объекта недвижимости)			
Лист № ____ Раздела 4.2	Всего листов раздела 4.2 : ____	Всего разделов: ____	Всего листов выписки: ____
15.09.2021 № 99/2021/417445397			
Кадастровый номер:		02:17:000000:246	

Номер точки	Координаты, м		Описание закрепления на местности	Средняя квадратическая погрешность определения координат характерных точек границы части земельного участка, м
	X	Y		
1	2	3	4	5
330	779319.97	1322320.15	данные отсутствуют	данные отсутствуют
331	779317.7	1322323.18	данные отсутствуют	данные отсутствуют
332	779290.47	1322309.86	данные отсутствуют	данные отсутствуют
333	779206.57	1322263.08	данные отсутствуют	данные отсутствуют
334	779127.98	1322214.97	данные отсутствуют	данные отсутствуют
335	778939.28	1322084.84	данные отсутствуют	данные отсутствуют
336	778895.48	1322053.32	данные отсутствуют	данные отсутствуют
337	778676.64	1321897.17	данные отсутствуют	данные отсутствуют
338	778624.36	1321859.36	данные отсутствуют	данные отсутствуют
339	778537.22	1321800.94	данные отсутствуют	данные отсутствуют
340	778437.49	1321731.91	данные отсутствуют	данные отсутствуют
341	778325.79	1321651.62	данные отсутствуют	данные отсутствуют
342	778217.69	1321575.07	данные отсутствуют	данные отсутствуют
343	778174.64	1321544.42	данные отсутствуют	данные отсутствуют
344	778176.19	1321542.32	данные отсутствуют	данные отсутствуют
345	776920.38	1319464.95	данные отсутствуют	данные отсутствуют
346	776964.37	1319489.21	данные отсутствуют	данные отсутствуют
Государственный регистратор				ФГИС ЕГРН
полное наименование должности			подпись	инициалы, фамилия

М.П.

Земельный участок			
(вид объекта недвижимости)			
Лист № ____ Раздела 4.2	Всего листов раздела 4.2 : ____	Всего разделов: ____	Всего листов выписки: ____
15.09.2021 № 99/2021/417445397			
Кадастровый номер:		02:17:000000:246	

Номер точки	Координаты, м		Описание закрепления на местности	Средняя квадратическая погрешность определения координат характерных точек границы части земельного участка, м
	X	Y		
1	2	3	4	5
347	777008.83	1319515.11	данные отсутствуют	данные отсутствуют
348	777052.59	1319544.08	данные отсутствуют	данные отсутствуют
349	777075.22	1319560.67	данные отсутствуют	данные отсутствуют
350	777096.89	1319577.13	данные отсутствуют	данные отсутствуют
351	777114.08	1319592.87	данные отсутствуют	данные отсутствуют
352	777138.49	1319623.65	данные отсутствуют	данные отсутствуют
353	777159.43	1319665.36	данные отсутствуют	данные отсутствуют
354	777169.25	1319690.9	данные отсутствуют	данные отсутствуют
355	777140.07	1319704.63	данные отсутствуют	данные отсутствуют
356	777134.2	1319689.33	данные отсутствуют	данные отсутствуют
357	777123.19	1319665.66	данные отсутствуют	данные отсутствуют
358	777104.83	1319636.16	данные отсутствуют	данные отсутствуют
359	777081.15	1319616.28	данные отсутствуют	данные отсутствуют
360	776895.91	1319488.52	данные отсутствуют	данные отсутствуют
361	776916.42	1319469.78	данные отсутствуют	данные отсутствуют
362	778927.86	1324191.61	данные отсутствуют	данные отсутствуют
363	778558.35	1324480.24	данные отсутствуют	данные отсутствуют

Государственный регистратор		ФГИС ЕГРН
полное наименование должности	подпись	инициалы, фамилия

М.П.

Земельный участок			
(вид объекта недвижимости)			
Лист № ____ Раздела 4.2	Всего листов раздела 4.2 : ____	Всего разделов: ____	Всего листов выписки: ____
15.09.2021 № 99/2021/417445397			
Кадастровый номер:		02:17:000000:246	

Номер точки	Координаты, м		Описание закрепления на местности	Средняя квадратическая погрешность определения координат характерных точек границы части земельного участка, м
	X	Y		
1	2	3	4	5
364	777008.78	1325122.44	данные отсутствуют	данные отсутствуют
365	777004.72	1325119.79	данные отсутствуют	данные отсутствуют
366	778556.32	1324476.75	данные отсутствуют	данные отсутствуют
367	778924.79	1324188.92	данные отсутствуют	данные отсутствуют
368	778929.19	1324192.78	данные отсутствуют	данные отсутствуют
369	778574.61	1324485.22	данные отсутствуют	данные отсутствуют
370	778617.09	1324530.23	данные отсутствуют	данные отсутствуют
371	778660.09	1324575.49	данные отсутствуют	данные отсутствуют
372	778700.28	1324615.04	данные отсутствуют	данные отсутствуют
373	778697.04	1324617.45	данные отсутствуют	данные отсутствуют
374	778657.23	1324578.29	данные отсутствуют	данные отсутствуют
375	778614.19	1324532.99	данные отсутствуют	данные отсутствуют
376	778568.76	1324484.86	данные отсутствуют	данные отсутствуют
377	778926.15	1324190.11	данные отсутствуют	данные отсутствуют
378	779061.73	1324309.15	данные отсутствуют	данные отсутствуют
379	778858.25	1324499.96	данные отсутствуют	данные отсутствуют
380	777667.42	1325057.3	данные отсутствуют	данные отсутствуют

Государственный регистратор		ФГИС ЕГРН
полное наименование должности	подпись	инициалы, фамилия

М.П.

Земельный участок			
(вид объекта недвижимости)			
Лист № ____ Раздела 4.2	Всего листов раздела 4.2 : ____	Всего разделов: ____	Всего листов выписки: ____
15.09.2021 № 99/2021/417445397			
Кадастровый номер:		02:17:000000:246	

Номер точки	Координаты, м		Описание закрепления на местности	Средняя квадратическая погрешность определения координат характерных точек границы части земельного участка, м
	X	Y		
1	2	3	4	5
381	777224.26	1325274.27	данные отсутствуют	данные отсутствуют
382	777138.43	1325206.81	данные отсутствуют	данные отсутствуют
383	776950.56	1325084.55	данные отсутствуют	данные отсутствуют
384	776831.52	1325023.46	данные отсутствуют	данные отсутствуют
385	777500.2	1324766.79	данные отсутствуют	данные отсутствуют
386	777921.55	1324576.88	данные отсутствуют	данные отсутствуют
387	778458.21	1324326.74	данные отсутствуют	данные отсутствуют
388	778759.72	1324043.99	данные отсутствуют	данные отсутствуют
389	778808.29	1324534.9	данные отсутствуют	данные отсутствуют
390	778538.06	1324688.88	данные отсутствуют	данные отсутствуют
391	778530.45	1324680.51	данные отсутствуют	данные отсутствуют
392	778567.46	1324646.89	данные отсутствуют	данные отсутствуют
393	778544.76	1324621.9	данные отсутствуют	данные отсутствуют
394	778522.29	1324592.91	данные отсутствуют	данные отсутствуют
395	778478.32	1324538.03	данные отсутствуют	данные отсутствуют
396	778571.69	1324494.51	данные отсутствуют	данные отсутствуют
397	778644.87	1324425.88	данные отсутствуют	данные отсутствуют
Государственный регистратор				ФГИС ЕГРН
полное наименование должности			подпись	инициалы, фамилия

М.П.

Земельный участок			
(вид объекта недвижимости)			
Лист № ____ Раздела 4.2	Всего листов раздела 4.2 : ____	Всего разделов: ____	Всего листов выписки: ____
15.09.2021 № 99/2021/417445397			
Кадастровый номер:		02:17:000000:246	

Номер точки	Координаты, м		Описание закрепления на местности	Средняя квадратическая погрешность определения координат характерных точек границы части земельного участка, м
	X	Y		
1	2	3	4	5
398	778676.13	1324464.84	данные отсутствуют	данные отсутствуют
399	778698.06	1324493.21	данные отсутствуют	данные отсутствуют
400	778715.51	1324512.42	данные отсутствуют	данные отсутствуют
401	778752.52	1324478.8	данные отсутствуют	данные отсутствуют
402	778762.39	1324489.67	данные отсутствуют	данные отсутствуют
403	777813.79	1319786.16	данные отсутствуют	данные отсутствуют
404	777778.71	1319788.18	данные отсутствуют	данные отсутствуют
405	777692.35	1319787.51	данные отсутствуют	данные отсутствуют
406	777642.15	1319789.96	данные отсутствуют	данные отсутствуют
407	777639.92	1319764.53	данные отсутствуют	данные отсутствуют
408	777641.7	1319756.22	данные отсутствуют	данные отсутствуют
409	777652.09	1319754.94	данные отсутствуют	данные отсутствуют
410	777668.6	1319754.94	данные отсутствуют	данные отсутствуют
411	777684.89	1319757.66	данные отсутствуют	данные отсутствуют
412	777708.96	1319764.89	данные отсутствуют	данные отсутствуют
413	777724.21	1319770.96	данные отсутствуют	данные отсутствуют
414	777744.02	1319781.22	данные отсутствуют	данные отсутствуют
Государственный регистратор				ФГИС ЕГРН
полное наименование должности			подпись	инициалы, фамилия

М.П.

Земельный участок			
(вид объекта недвижимости)			
Лист № ____ Раздела 4.2	Всего листов раздела 4.2 : ____	Всего разделов: ____	Всего листов выписки: ____
15.09.2021 № 99/2021/417445397			
Кадастровый номер:		02:17:000000:246	

Номер точки	Координаты, м		Описание закрепления на местности	Средняя квадратическая погрешность определения координат характерных точек границы части земельного участка, м
	X	Y		
1	2	3	4	5
415	777760.49	1319779.83	данные отсутствуют	данные отсутствуют
416	777784.92	1319780.21	данные отсутствуют	данные отсутствуют
417	777801.3	1319782.36	данные отсутствуют	данные отсутствуют
418	779047.76	1319411.45	данные отсутствуют	данные отсутствуют
419	779050.92	1319417.63	данные отсутствуют	данные отсутствуют
420	779033.85	1319444.44	данные отсутствуют	данные отсутствуют
421	779018.01	1319477.35	данные отсутствуют	данные отсутствуют
422	778954.86	1319492.34	данные отсутствуют	данные отсутствуют
423	778920.41	1319566.99	данные отсутствуют	данные отсутствуют
423	778920.41	1319566.99	данные отсутствуют	данные отсутствуют
424	778857.24	1319607.19	данные отсутствуют	данные отсутствуют
424	778857.24	1319607.19	данные отсутствуют	данные отсутствуют
425	778791.19	1319604.32	данные отсутствуют	данные отсутствуют
426	778759.61	1319664.62	данные отсутствуют	данные отсутствуют
427	778762.48	1319701.94	данные отсутствуют	данные отсутствуют
428	778721.53	1319726.3	данные отсутствуют	данные отсутствуют
429	778705.68	1319727.52	данные отсутствуют	данные отсутствуют

Государственный регистратор		ФГИС ЕГРН
полное наименование должности	подпись	инициалы, фамилия

М.П.

Земельный участок			
(вид объекта недвижимости)			
Лист № ____ Раздела 4.2	Всего листов раздела 4.2 : ____	Всего разделов: ____	Всего листов выписки: ____
15.09.2021 № 99/2021/417445397			
Кадастровый номер:		02:17:000000:246	

Номер точки	Координаты, м		Описание закрепления на местности	Средняя квадратическая погрешность определения координат характерных точек границы части земельного участка, м
	X	Y		
1	2	3	4	5
430	778702.1	1319725.75	данные отсутствуют	данные отсутствуют
431	778717.32	1319717.46	данные отсутствуют	данные отсутствуют
432	778716.54	1319696.79	данные отсутствуют	данные отсутствуют
433	778716.11	1319680.28	данные отсутствуют	данные отсутствуют
434	778717.76	1319657.56	данные отсутствуют	данные отсутствуют
435	778721.42	1319641.46	данные отсутствуют	данные отсутствуют
436	778727.69	1319622.9	данные отсутствуют	данные отсутствуют
437	778733.56	1319607.46	данные отсутствуют	данные отсутствуют
438	778744.35	1319589.5	данные отсутствуют	данные отсутствуют
439	778755.21	1319577.06	данные отсутствуют	данные отсутствуют
440	778769.92	1319564.82	данные отсутствуют	данные отсутствуют
441	778783.72	1319555.75	данные отсутствуют	данные отсутствуют
442	778798.83	1319549.07	данные отсутствуют	данные отсутствуют
443	778828.35	1319542.13	данные отсутствуют	данные отсутствуют
444	778852.21	1319538.49	данные отсутствуют	данные отсутствуют
445	778868.69	1319536.97	данные отсутствуют	данные отсутствуют
446	778882.54	1319520.18	данные отсутствуют	данные отсутствуют

Государственный регистратор		ФГИС ЕГРН
полное наименование должности	подпись	инициалы, фамилия

М.П.

Земельный участок			
(вид объекта недвижимости)			
Лист № ____ Раздела 4.2	Всего листов раздела 4.2 : ____	Всего разделов: ____	Всего листов выписки: ____
15.09.2021 № 99/2021/417445397			
Кадастровый номер:		02:17:000000:246	

Номер точки	Координаты, м		Описание закрепления на местности	Средняя квадратическая погрешность определения координат характерных точек границы части земельного участка, м
	X	Y		
1	2	3	4	5
447	778895.22	1319509.6	данные отсутствуют	данные отсутствуют
448	778909.47	1319501.25	данные отсутствуют	данные отсутствуют
449	778928.58	1319492.95	данные отсутствуют	данные отсутствуют
450	778944.24	1319487.72	данные отсутствуют	данные отсутствуют
451	778971.33	1319476.57	данные отсутствуют	данные отсутствуют
452	778983.85	1319456.96	данные отсутствуют	данные отсутствуют
453	778994.27	1319444.14	данные отсутствуют	данные отсутствуют
454	779006.66	1319433.22	данные отсутствуют	данные отсутствуют
455	779020.68	1319424.48	данные отсутствуют	данные отсутствуют
456	779039.13	1319416.89	данные отсутствуют	данные отсутствуют
457	778612.01	1319714.56	данные отсутствуют	данные отсутствуют
458	778597.81	1319715.94	данные отсутствуют	данные отсутствуют
459	778572.22	1319708.63	данные отсутствуют	данные отсутствуют
460	778533.85	1319699.33	данные отсутствуют	данные отсутствуют
461	778549.17	1319699.18	данные отсутствуют	данные отсутствуют
462	778565.44	1319702.06	данные отсутствуют	данные отсутствуют
463	778580.45	1319703.97	данные отсутствуют	данные отсутствуют
Государственный регистратор				ФГИС ЕГРН
полное наименование должности			подпись	инициалы, фамилия

М.П.

Раздел 4.2

Выписка из Единого государственного реестра недвижимости об объекте недвижимости
Сведения о частях земельного участка

Земельный участок			
(вид объекта недвижимости)			
Лист № ____ Раздела 4.2	Всего листов раздела 4.2 : ____	Всего разделов: ____	Всего листов выписки: ____
15.09.2021 № 99/2021/417445397			
Кадастровый номер:		02:17:000000:246	

Номер точки	Координаты, м		Описание закрепления на местности	Средняя квадратическая погрешность определения координат характерных точек границы части земельного участка, м
	X	Y		
1	2	3	4	5
464	778596.48	1319707.93	данные отсутствуют	данные отсутствуют
465	778610.66	1319713.96	данные отсутствуют	данные отсутствуют
466	778531.21	1319699.36	данные отсутствуют	данные отсутствуют
467	778508.46	1319703.56	данные отсутствуют	данные отсутствуют
468	778511.78	1319702.36	данные отсутствуют	данные отсутствуют
469	778528.02	1319699.39	данные отсутствуют	данные отсутствуют
470	778467.29	1319714.04	данные отсутствуют	данные отсутствуют
471	778432.28	1319724.92	данные отсутствуют	данные отсутствуют
472	778385.34	1319733.2	данные отсутствуют	данные отсутствуют
473	778406.41	1319722.71	данные отсутствуют	данные отсутствуют
474	778421.91	1319717.01	данные отсутствуют	данные отсутствуют
475	778438.14	1319713.94	данные отсутствуют	данные отсутствуют
476	778929.46	1319547.37	данные отсутствуют	данные отсутствуют
477	778898.01	1319581.25	данные отсутствуют	данные отсутствуют
478	778904.27	1319573.08	данные отсутствуют	данные отсутствуют
479	778912.26	1319562.05	данные отсутствуют	данные отсутствуют
480	778920.7	1319553.01	данные отсутствуют	данные отсутствуют
Государственный регистратор				ФГИС ЕГРН
полное наименование должности			подпись	инициалы, фамилия

М.П.

Земельный участок			
(вид объекта недвижимости)			
Лист № ____ Раздела 4.2	Всего листов раздела 4.2 : ____	Всего разделов: ____	Всего листов выписки: ____
15.09.2021 № 99/2021/417445397			
Кадастровый номер:		02:17:000000:246	

Номер точки	Координаты, м		Описание закрепления на местности	Средняя квадратическая погрешность определения координат характерных точек границы части земельного участка, м
	X	Y		
1	2	3	4	5
481	778892.12	1319584.99	данные отсутствуют	данные отсутствуют
482	778800.1	1319604.71	данные отсутствуют	данные отсутствуют
483	778800.73	1319604.19	данные отсутствуют	данные отсутствуют
484	778811.34	1319597.83	данные отсутствуют	данные отсутствуют
485	778821.47	1319594.6	данные отсутствуют	данные отсутствуют
486	778838.43	1319591.11	данные отсутствуют	данные отсутствуют
487	778859.41	1319587.97	данные отсутствуют	данные отсутствуют

Государственный регистратор		ФГИС ЕГРН
полное наименование должности	подпись	инициалы, фамилия

М.П.

Земельный участок				
(вид объекта недвижимости)				
Лист № ____ Раздела 4.2	Всего листов раздела 4.2 : ____	Всего разделов: ____	Всего листов выписки: ____	
15.09.2021 № 99/2021/417445397				
Кадастровый номер:		02:17:000000:246		
Сведения о характерных точках границы части (частей) земельного участка				
Учетный номер части: 11				
Система координат: МСК-05				
Зона №				
Номер точки	Координаты, м		Описание закрепления на местности	Средняя квадратическая погрешность определения координат характерных точек границы части земельного участка, м
	X	Y		
1	2	3	4	5
1	778120.5	1321591.52	данные отсутствуют	данные отсутствуют
2	779092.28	1322297.91	данные отсутствуют	данные отсутствуют
3	779127.95	1322197.61	данные отсутствуют	данные отсутствуют
4	779146.37	1322209.85	данные отсутствуют	данные отсутствуют
5	779110.37	1322311.06	данные отсутствуют	данные отсутствуют
6	779244.72	1322408.72	данные отсутствуют	данные отсутствуют
7	779230.05	1322424.64	данные отсутствуют	данные отсутствуют
8	778107.83	1321608.88	данные отсутствуют	данные отсутствуют
9	778087.52	1321594	данные отсутствуют	данные отсутствуют
10	778097.94	1321586.7	данные отсутствуют	данные отсутствуют
11	778102.9	1321578.62	данные отсутствуют	данные отсутствуют
12	779083.94	1324328.64	данные отсутствуют	данные отсутствуют
13	778847.1	1324506.52	данные отсутствуют	данные отсутствуют
14	778844.34	1324508.15	данные отсутствуют	данные отсутствуют
14	778844.34	1324508.15	данные отсутствуют	данные отсутствуют
15	778798.74	1324541.99	данные отсутствуют	данные отсутствуют
Государственный регистратор				ФГИС ЕГРН
полное наименование должности		подпись		инициалы, фамилия

М.П.

Земельный участок			
(вид объекта недвижимости)			
Лист № ____ Раздела 4.2	Всего листов раздела 4.2 : ____	Всего разделов: ____	Всего листов выписки: ____
15.09.2021 № 99/2021/417445397			
Кадастровый номер:		02:17:000000:246	

Номер точки	Координаты, м		Описание закрепления на местности	Средняя квадратическая погрешность определения координат характерных точек границы части земельного участка, м
	X	Y		
1	2	3	4	5
16	778671.12	1324610.39	данные отсутствуют	данные отсутствуют
17	778501.41	1324704.39	данные отсутствуют	данные отсутствуют
18	778466.38	1324719.22	данные отсутствуют	данные отсутствуют
19	778669.2	1324606.87	данные отсутствуют	данные отсутствуют
20	778800.61	1324536.45	данные отсутствуют	данные отсутствуют
21	779080.87	1324325.94	данные отсутствуют	данные отсутствуют
22	777455.03	1325161.29	данные отсутствуют	данные отсутствуют
23	777374.36	1325200.78	данные отсутствуют	данные отсутствуют
24	777259.43	1325250.82	данные отсутствуют	данные отсутствуют
25	777218.33	1325269.61	данные отсутствуют	данные отсутствуют
26	777214.79	1325266.83	данные отсутствуют	данные отсутствуют
27	777257.79	1325247.16	данные отсутствуют	данные отсутствуют
28	778617.06	1324511.06	данные отсутствуют	данные отсутствуют
29	778640.58	1324541.48	данные отсутствуют	данные отсутствуют
30	778672.18	1324576.27	данные отсутствуют	данные отсутствуют
31	778706.69	1324610.28	данные отсутствуют	данные отсутствуют
32	778683.97	1324627.14	данные отсутствуют	данные отсутствуют
Государственный регистратор				ФГИС ЕГРН
полное наименование должности			подпись	инициалы, фамилия

М.П.

Раздел 4.2

Выписка из Единого государственного реестра недвижимости об объекте недвижимости
Сведения о частях земельного участка

Земельный участок			
(вид объекта недвижимости)			
Лист № ____ Раздела 4.2	Всего листов раздела 4.2 : ____	Всего разделов: ____	Всего листов выписки: ____
15.09.2021 № 99/2021/417445397			
Кадастровый номер:		02:17:000000:246	

Номер точки	Координаты, м		Описание закрепления на местности	Средняя квадратическая погрешность определения координат характерных точек границы части земельного участка, м
	X	Y		
1	2	3	4	5
32	778683.97	1324627.14	данные отсутствуют	данные отсутствуют
32	778683.97	1324627.14	данные отсутствуют	данные отсутствуют
32	778683.97	1324627.14	данные отсутствуют	данные отсутствуют
33	778662	1324636.44	данные отсутствуют	данные отсутствуют
34	778636.1	1324610.92	данные отсутствуют	данные отсутствуют
35	778602.24	1324573.63	данные отсутствуют	данные отсутствуют
36	778577.79	1324542.02	данные отсутствуют	данные отсутствуют
37	778564.48	1324525.45	данные отсутствуют	данные отсутствуют
38	778585.87	1324515.48	данные отсутствуют	данные отсутствуют
38	778585.87	1324515.48	данные отсутствуют	данные отсутствуют
39	778605.68	1324496.9	данные отсутствуют	данные отсутствуют
40	778929.61	1324193.14	данные отсутствуют	данные отсутствуют
41	778015.31	1324781.42	данные отсутствуют	данные отсутствуют
42	777586.81	1324974.55	данные отсутствуют	данные отсутствуют
43	777080.29	1325168.98	данные отсутствуют	данные отсутствуют
44	777028.53	1325135.29	данные отсутствуют	данные отсутствуют
45	777567.56	1324928.38	данные отсутствуют	данные отсутствуют
Государственный регистратор				ФГИС ЕГРН
полное наименование должности			подпись	инициалы, фамилия

М.П.

Земельный участок			
(вид объекта недвижимости)			
Лист № ____ Раздела 4.2	Всего листов раздела 4.2 : ____	Всего разделов: ____	Всего листов выписки: ____
15.09.2021 № 99/2021/417445397			
Кадастровый номер:		02:17:000000:246	

Номер точки	Координаты, м		Описание закрепления на местности	Средняя квадратическая погрешность определения координат характерных точек границы части земельного участка, м
	X	Y		
1	2	3	4	5
46	777994.47	1324735.97	данные отсутствуют	данные отсутствуют
47	778557.5	1324473.54	данные отсутствуют	данные отсутствуют
48	778891.85	1324160	данные отсутствуют	данные отсутствуют
49	777691.45	1322912.81	данные отсутствуют	данные отсутствуют
49	777691.45	1322912.81	данные отсутствуют	данные отсутствуют
50	777619.09	1323060.43	данные отсутствуют	данные отсутствуют
51	777610.07	1323078.83	данные отсутствуют	данные отсутствуют
52	777605.1	1323085.64	данные отсутствуют	данные отсутствуют
53	777348.41	1323385.43	данные отсутствуют	данные отсутствуют
54	777106.41	1323670.29	данные отсутствуют	данные отсутствуют
55	776848.87	1323969.36	данные отсутствуют	данные отсутствуют
56	776755.51	1324079.32	данные отсутствуют	данные отсутствуют
57	776742.55	1324023.52	данные отсутствуют	данные отсутствуют
58	776813.86	1323939.53	данные отсутствуют	данные отсутствуют
59	777071.39	1323640.46	данные отсутствуют	данные отсутствуют
60	777313.4	1323355.59	данные отсутствуют	данные отсутствуют
61	777568.4	1323057.89	данные отсутствуют	данные отсутствуют

Государственный регистратор		ФГИС ЕГРН
полное наименование должности	подпись	инициалы, фамилия

М.П.

Земельный участок			
(вид объекта недвижимости)			
Лист № ____ Раздела 4.2	Всего листов раздела 4.2 : ____	Всего разделов: ____	Всего листов выписки: ____
15.09.2021 № 99/2021/417445397			
Кадастровый номер:		02:17:000000:246	

Номер точки	Координаты, м		Описание закрепления на местности	Средняя квадратическая погрешность определения координат характерных точек границы части земельного участка, м
	X	Y		
1	2	3	4	5
62	777651.67	1322943.03	данные отсутствуют	данные отсутствуют
63	777704.14	1322888.44	данные отсутствуют	данные отсутствуют
64	777585.6	1323070.42	данные отсутствуют	данные отсутствуют
65	777584.13	1323072.13	данные отсутствуют	данные отсутствуют
66	777585.84	1323073.59	данные отсутствуют	данные отсутствуют
67	777587.3	1323071.88	данные отсутствуют	данные отсутствуют
68	777331.23	1323369.16	данные отсутствуют	данные отсутствуют
69	777329.76	1323370.87	данные отсутствуют	данные отсутствуют
70	777331.47	1323372.33	данные отсутствуют	данные отсутствуют
71	777332.93	1323370.62	данные отсутствуют	данные отсутствуют
72	777460.01	1323217.67	данные отсутствуют	данные отсутствуют
73	777458.54	1323219.38	данные отсутствуют	данные отсутствуют
74	777460.25	1323220.84	данные отсутствуют	данные отсутствуют
75	777461.71	1323219.13	данные отсутствуют	данные отсутствуют
76	777200.66	1323522.22	данные отсутствуют	данные отсутствуют
77	777199.19	1323523.93	данные отсутствуют	данные отсутствуют
78	777200.9	1323525.39	данные отсутствуют	данные отсутствуют

Государственный регистратор		ФГИС ЕГРН
полное наименование должности	подпись	инициалы, фамилия

М.П.

Земельный участок			
(вид объекта недвижимости)			
Лист № ____ Раздела 4.2	Всего листов раздела 4.2 : ____	Всего разделов: ____	Всего листов выписки: ____
15.09.2021 № 99/2021/417445397			
Кадастровый номер:		02:17:000000:246	

Номер точки	Координаты, м		Описание закрепления на местности	Средняя квадратическая погрешность определения координат характерных точек границы части земельного участка, м
	X	Y		
1	2	3	4	5
79	777202.36	1323523.68	данные отсутствуют	данные отсутствуют
80	777089.68	1323653.29	данные отсутствуют	данные отсутствуют
81	777088.21	1323655	данные отсутствуют	данные отсутствуют
82	777089.92	1323656.46	данные отсутствуют	данные отсутствуют
83	777091.38	1323654.75	данные отсутствуют	данные отсутствуют
84	776967.58	1323794.07	данные отсутствуют	данные отсутствуют
85	776966.11	1323795.78	данные отсутствуют	данные отсутствуют
86	776967.82	1323797.24	данные отсутствуют	данные отсутствуют
87	776969.28	1323795.53	данные отсутствуют	данные отсутствуют
88	776832.19	1323952.86	данные отсутствуют	данные отсутствуют
89	776830.72	1323954.57	данные отсутствуют	данные отсутствуют
90	776832.43	1323956.03	данные отсутствуют	данные отсутствуют
91	776833.89	1323954.32	данные отсутствуют	данные отсутствуют
92	778649.62	1321865.82	данные отсутствуют	данные отсутствуют
93	778348.57	1322215.67	данные отсутствуют	данные отсутствуют
94	778346.43	1322215.77	данные отсутствуют	данные отсутствуют
95	778329.37	1322219.73	данные отсутствуют	данные отсутствуют
Государственный регистратор				ФГИС ЕГРН
полное наименование должности			подпись	инициалы, фамилия

М.П.

Раздел 4.2

Выписка из Единого государственного реестра недвижимости об объекте недвижимости
Сведения о частях земельного участка

Земельный участок			
(вид объекта недвижимости)			
Лист № ____ Раздела 4.2	Всего листов раздела 4.2 : ____	Всего разделов: ____	Всего листов выписки: ____
15.09.2021 № 99/2021/417445397			
Кадастровый номер:		02:17:000000:246	

Номер точки	Координаты, м		Описание закрепления на местности	Средняя квадратическая погрешность определения координат характерных точек границы части земельного участка, м
	X	Y		
1	2	3	4	5
96	778315.35	1322222.78	данные отсутствуют	данные отсутствуют
97	778301.03	1322225.52	данные отсутствуют	данные отсутствуют
98	778290.36	1322227.66	данные отсутствуют	данные отсутствуют
99	778281.09	1322223.9	данные отсутствуют	данные отсутствуют
100	778297.75	1322204.21	данные отсутствуют	данные отсутствуют
101	778612.12	1321838.87	данные отсутствуют	данные отсутствуют
102	778546.19	1321949.66	данные отсутствуют	данные отсутствуют
103	778544.73	1321951.37	данные отсутствуют	данные отсутствуют
104	778546.44	1321952.83	данные отсутствуют	данные отсутствуют
105	778547.9	1321951.12	данные отсутствуют	данные отсутствуют
106	778427.16	1322087.7	данные отсутствуют	данные отсутствуют
107	778425.7	1322089.41	данные отсутствуют	данные отсутствуют
108	778427.41	1322090.87	данные отсутствуют	данные отсутствуют
109	778428.87	1322089.16	данные отсутствуют	данные отсутствуют
110	778315.18	1322217.19	данные отсутствуют	данные отсутствуют
111	778313.72	1322218.9	данные отсутствуют	данные отсутствуют
112	778315.43	1322220.36	данные отсутствуют	данные отсутствуют
Государственный регистратор				ФГИС ЕГРН
полное наименование должности			подпись	инициалы, фамилия

М.П.

Земельный участок			
(вид объекта недвижимости)			
Лист № ____ Раздела 4.2	Всего листов раздела 4.2 : ____	Всего разделов: ____	Всего листов выписки: ____
15.09.2021 № 99/2021/417445397			
Кадастровый номер:		02:17:000000:246	

Номер точки	Координаты, м		Описание закрепления на местности	Средняя квадратическая погрешность определения координат характерных точек границы части земельного участка, м
	X	Y		
1	2	3	4	5
113	778316.89	1322218.65	данные отсутствуют	данные отсутствуют
114	776693.51	1324081.27	данные отсутствуют	данные отсутствуют
115	776701.89	1324098.03	данные отсутствуют	данные отсутствуют
115	776701.89	1324098.03	данные отсутствуют	данные отсутствуют
116	776705.59	1324125.73	данные отсутствуют	данные отсутствуют
117	776696.36	1324142.34	данные отсутствуют	данные отсутствуют
118	776697.05	1324148.18	данные отсутствуют	данные отсутствуют
119	776695.05	1324150.53	данные отсутствуют	данные отсутствуют
120	776438.36	1324449.6	данные отсутствуют	данные отсутствуют
121	776307.1	1324604.09	данные отсутствуют	данные отсутствуют
122	776247.38	1324673.12	данные отсутствуют	данные отсутствуют
123	776206.8	1324649.71	данные отсутствуют	данные отсутствуют
124	776272.11	1324574.23	данные отсутствуют	данные отсутствуют
125	776403.34	1324419.77	данные отсутствуют	данные отсутствуют
126	776660.03	1324120.71	данные отсутствуют	данные отсутствуют
127	776677.64	1324133.07	данные отсутствуют	данные отсутствуют
128	776676.17	1324134.78	данные отсутствуют	данные отсутствуют

Государственный регистратор		ФГИС ЕГРН
полное наименование должности	подпись	инициалы, фамилия

М.П.

Земельный участок			
(вид объекта недвижимости)			
Лист № ____ Раздела 4.2	Всего листов раздела 4.2 : ____	Всего разделов: ____	Всего листов выписки: ____
15.09.2021 № 99/2021/417445397			
Кадастровый номер:		02:17:000000:246	

Номер точки	Координаты, м		Описание закрепления на местности	Средняя квадратическая погрешность определения координат характерных точек границы части земельного участка, м
	X	Y		
1	2	3	4	5
129	776677.88	1324136.24	данные отсутствуют	данные отсутствуют
130	776679.34	1324134.53	данные отсутствуют	данные отсутствуют
131	776551.38	1324281.48	данные отсутствуют	данные отсутствуют
132	776549.91	1324283.19	данные отсутствуют	данные отсутствуют
133	776551.62	1324284.65	данные отсутствуют	данные отсутствуют
134	776553.08	1324282.94	данные отсутствуют	данные отсутствуют
135	776421.77	1324432.1	данные отсутствуют	данные отсутствуют
136	776420.3	1324433.81	данные отсутствуют	данные отсутствуют
137	776422.01	1324435.27	данные отсутствуют	данные отсутствуют
138	776423.47	1324433.56	данные отсутствуют	данные отсутствуют
139	776290.02	1324585.54	данные отсутствуют	данные отсутствуют
140	776288.55	1324587.26	данные отсутствуют	данные отсутствуют
141	776290.26	1324588.72	данные отсутствуют	данные отсутствуют
142	776291.72	1324587	данные отсутствуют	данные отсутствуют
143	778183.26	1322339.56	данные отсутствуют	данные отсутствуют
144	778184.82	1322339.9	данные отсутствуют	данные отсутствуют
144	778184.82	1322339.9	данные отсутствуют	данные отсутствуют

Государственный регистратор		ФГИС ЕГРН
полное наименование должности	подпись	инициалы, фамилия

М.П.

Земельный участок			
(вид объекта недвижимости)			
Лист № ____ Раздела 4.2	Всего листов раздела 4.2 : ____	Всего разделов: ____	Всего листов выписки: ____
15.09.2021 № 99/2021/417445397			
Кадастровый номер:		02:17:000000:246	

Номер точки	Координаты, м		Описание закрепления на местности	Средняя квадратическая погрешность определения координат характерных точек границы части земельного участка, м
	X	Y		
1	2	3	4	5
145	778207.06	1322351.79	данные отсутствуют	данные отсутствуют
146	778223.92	1322362.72	данные отсутствуют	данные отсутствуют
147	778198.04	1322393.32	данные отсутствуют	данные отсутствуют
148	778065.21	1322547.64	данные отсутствуют	данные отсутствуют
149	777832.48	1322821.22	данные отсутствуют	данные отсутствуют
150	777714.39	1322943.9	данные отсутствуют	данные отсутствуют
151	777728.54	1322949.65	данные отсутствуют	данные отсутствуют
152	777874.41	1323040.93	данные отсутствуют	данные отсутствуют
153	778007.19	1323127.31	данные отсутствуют	данные отсутствуют
154	778279.84	1323300.36	данные отсутствуют	данные отсутствуют
155	778422.19	1323392.24	данные отсутствуют	данные отсутствуют
156	778424.3	1323409.44	данные отсутствуют	данные отсутствуют
157	778415.93	1323442.94	данные отсутствуют	данные отсутствуют
158	778255.18	1323339.19	данные отсутствуют	данные отсутствуют
159	777982.36	1323166.03	данные отсутствуют	данные отсутствуют
160	777849.79	1323079.78	данные отсутствуют	данные отсутствуют
161	777709.35	1322991.51	данные отсутствуют	данные отсутствуют
Государственный регистратор				ФГИС ЕГРН
полное наименование должности			подпись	инициалы, фамилия

М.П.

Раздел 4.2

Выписка из Единого государственного реестра недвижимости об объекте недвижимости
Сведения о частях земельного участка

Земельный участок			
(вид объекта недвижимости)			
Лист № ____ Раздела 4.2	Всего листов раздела 4.2 : ____	Всего разделов: ____	Всего листов выписки: ____
15.09.2021 № 99/2021/417445397			
Кадастровый номер:		02:17:000000:246	

Номер точки	Координаты, м		Описание закрепления на местности	Средняя квадратическая погрешность определения координат характерных точек границы части земельного участка, м
	X	Y		
1	2	3	4	5
162	777690.86	1322983.99	данные отсутствуют	данные отсутствуют
163	777765.23	1322838.71	данные отсутствуют	данные отсутствуют
163	777765.23	1322838.71	данные отсутствуют	данные отсутствуют
164	777778.48	1322811.07	данные отсутствуют	данные отсутствуют
165	777797.85	1322790.92	данные отсутствуют	данные отсутствуют
166	778030.26	1322517.73	данные отсутствуют	данные отсутствуют
167	778162.98	1322363.54	данные отсутствуют	данные отсутствуют
168	778181.29	1322376.65	данные отсутствуют	данные отсутствуют
169	778179.83	1322378.36	данные отсутствуют	данные отсутствуют
170	778181.54	1322379.82	данные отсутствуют	данные отсутствуют
171	778183	1322378.11	данные отсутствуют	данные отсутствуют
172	778047.81	1322530.95	данные отсутствуют	данные отсутствуют
173	778046.35	1322532.66	данные отсутствуют	данные отсутствуют
174	778048.06	1322534.12	данные отсутствуют	данные отсутствуют
175	778049.52	1322532.41	данные отсутствуют	данные отсутствуют
176	777929.41	1322669.95	данные отсутствуют	данные отсутствуют
177	777927.95	1322671.66	данные отсутствуют	данные отсутствуют
Государственный регистратор				ФГИС ЕГРН
полное наименование должности			подпись	инициалы, фамилия

М.П.

Земельный участок			
(вид объекта недвижимости)			
Лист № ____ Раздела 4.2	Всего листов раздела 4.2 : ____	Всего разделов: ____	Всего листов выписки: ____
15.09.2021 № 99/2021/417445397			
Кадастровый номер:		02:17:000000:246	

Номер точки	Координаты, м		Описание закрепления на местности	Средняя квадратическая погрешность определения координат характерных точек границы части земельного участка, м
	X	Y		
1	2	3	4	5
178	777929.66	1322673.12	данные отсутствуют	данные отсутствуют
179	777931.12	1322671.41	данные отсутствуют	данные отсутствуют
180	777814.85	1322804.97	данные отсутствуют	данные отсутствуют
181	777813.39	1322806.68	данные отсутствуют	данные отсутствуют
182	777815.1	1322808.14	данные отсутствуют	данные отсутствуют
183	777816.56	1322806.43	данные отсутствуют	данные отсутствуют
184	777861.33	1323058.83	данные отсутствуют	данные отсутствуют
185	777859.87	1323060.54	данные отсутствуют	данные отсутствуют
186	777861.58	1323062	данные отсутствуют	данные отсутствуют
187	777863.04	1323060.29	данные отсутствуют	данные отсутствуют
188	777994.64	1323144.83	данные отсутствуют	данные отсутствуют
189	777993.18	1323146.54	данные отсутствуют	данные отсутствуют
190	777994.89	1323148	данные отсутствуют	данные отсутствуют
191	777996.35	1323146.29	данные отсутствуют	данные отсутствуют
192	778135.88	1323234.66	данные отсутствуют	данные отсутствуют
193	778134.42	1323236.36	данные отсутствуют	данные отсутствуют
194	778136.13	1323237.82	данные отсутствуют	данные отсутствуют

Государственный регистратор		ФГИС ЕГРН
полное наименование должности	подпись	инициалы, фамилия

М.П.

Земельный участок			
(вид объекта недвижимости)			
Лист № ____ Раздела 4.2	Всего листов раздела 4.2 : ____	Всего разделов: ____	Всего листов выписки: ____
15.09.2021 № 99/2021/417445397			
Кадастровый номер:		02:17:000000:246	

Номер точки	Координаты, м		Описание закрепления на местности	Средняя квадратическая погрешность определения координат характерных точек границы части земельного участка, м
	X	Y		
1	2	3	4	5
195	778137.59	1323236.12	данные отсутствуют	данные отсутствуют
196	778266.86	1323318.56	данные отсутствуют	данные отсутствуют
197	778265.4	1323320.27	данные отсутствуют	данные отсутствуют
198	778267.11	1323321.73	данные отсутствуют	данные отсутствуют
199	778268.57	1323320.02	данные отсутствуют	данные отсутствуют
200	778381.79	1323392.07	данные отсутствуют	данные отсутствуют
201	778380.33	1323393.78	данные отсутствуют	данные отсутствуют
202	778382.04	1323395.24	данные отсутствуют	данные отсутствуют
203	778383.5	1323393.53	данные отсутствуют	данные отсутствуют
204	778100.84	1322316.35	данные отсутствуют	данные отсутствуют
205	778106.81	1322319.18	данные отсутствуют	данные отсутствуют
206	778155.57	1322333.5	данные отсутствуют	данные отсутствуют
207	778188.34	1322341.78	данные отсутствуют	данные отсутствуют
208	778027.47	1322540.42	данные отсутствуют	данные отсутствуют
209	777806.29	1322796.91	данные отсутствуют	данные отсутствуют
210	777754.08	1322860.48	данные отсутствуют	данные отсутствуют
211	777804.24	1322757.36	данные отсутствуют	данные отсутствуют

Государственный регистратор		ФГИС ЕГРН
полное наименование должности	подпись	инициалы, фамилия

М.П.

Земельный участок			
(вид объекта недвижимости)			
Лист № ____ Раздела 4.2	Всего листов раздела 4.2 : ____	Всего разделов: ____	Всего листов выписки: ____
15.09.2021 № 99/2021/417445397			
Кадастровый номер:		02:17:000000:246	

Номер точки	Координаты, м		Описание закрепления на местности	Средняя квадратическая погрешность определения координат характерных точек границы части земельного участка, м
	X	Y		
1	2	3	4	5
212	777840.5	1322686.33	данные отсутствуют	данные отсутствуют
213	777902.96	1322586.41	данные отсутствуют	данные отсутствуют
214	777947.75	1322526.39	данные отсутствуют	данные отсутствуют
215	777984.48	1322476.35	данные отсутствуют	данные отсутствуют
216	778010.72	1322427.64	данные отсутствуют	данные отсутствуют
217	778003.37	1322497.69	данные отсутствуют	данные отсутствуют
218	777989.71	1322502.13	данные отсутствуют	данные отсутствуют
219	777992.13	1322515.06	данные отсутствуют	данные отсутствуют
220	777994.34	1322516.71	данные отсутствуют	данные отсутствуют
221	778007.79	1322513.64	данные отсутствуют	данные отсутствуют
222	778005.66	1322499.41	данные отсутствуют	данные отсутствуют
223	777837.66	1322631.91	данные отсутствуют	данные отсутствуют
224	777662.34	1322972.21	данные отсутствуют	данные отсутствуют
225	777564.74	1323091.05	данные отсутствуют	данные отсутствуют
226	777326.23	1323367.92	данные отсутствуют	данные отсутствуют
227	777075.19	1323660.38	данные отсутствуют	данные отсутствуют
228	776837.81	1323941.09	данные отсутствуют	данные отсутствуют
Государственный регистратор				ФГИС ЕГРН
полное наименование должности			подпись	инициалы, фамилия

М.П.

Раздел 4.2

Выписка из Единого государственного реестра недвижимости об объекте недвижимости
Сведения о частях земельного участка

Земельный участок			
(вид объекта недвижимости)			
Лист № ____ Раздела 4.2	Всего листов раздела 4.2 : ____	Всего разделов: ____	Всего листов выписки: ____
15.09.2021 № 99/2021/417445397			
Кадастровый номер:		02:17:000000:246	

Номер точки	Координаты, м		Описание закрепления на местности	Средняя квадратическая погрешность определения координат характерных точек границы части земельного участка, м
	X	Y		
1	2	3	4	5
229	776747.68	1324045.6	данные отсутствуют	данные отсутствуют
230	776739.71	1324011.32	данные отсутствуют	данные отсутствуют
231	776720.21	1323977.2	данные отсутствуют	данные отсутствуют
232	776711.07	1323959.43	данные отсутствуют	данные отсутствуют
233	776773.94	1323886.54	данные отсутствуют	данные отсутствуют
234	777011.25	1323605.9	данные отсутствуют	данные отсутствуют
235	777262.54	1323313.15	данные отсутствуют	данные отсутствуют
236	777500.45	1323036.97	данные отсутствуют	данные отсутствуют
237	777742.02	1322742.82	данные отсутствуют	данные отсутствуют
238	776807.23	1323898.33	данные отсутствуют	данные отсутствуют
239	776793.17	1323901.27	данные отсутствуют	данные отсутствуют
240	776794.18	1323914.39	данные отсутствуют	данные отсутствуют
241	776796.2	1323916.27	данные отсутствуют	данные отсутствуют
242	776809.91	1323914.67	данные отсутствуют	данные отсутствуют
243	776809.32	1323900.29	данные отсутствуют	данные отсутствуют
244	777048.58	1323615.98	данные отсутствуют	данные отсутствуют
245	777034.52	1323618.93	данные отсутствуют	данные отсутствуют
Государственный регистратор				ФГИС ЕГРН
полное наименование должности			подпись	инициалы, фамилия

М.П.

Земельный участок			
(вид объекта недвижимости)			
Лист № ____ Раздела 4.2	Всего листов раздела 4.2 : ____	Всего разделов: ____	Всего листов выписки: ____
15.09.2021 № 99/2021/417445397			
Кадастровый номер:		02:17:000000:246	

Номер точки	Координаты, м		Описание закрепления на местности	Средняя квадратическая погрешность определения координат характерных точек границы части земельного участка, м
	X	Y		
1	2	3	4	5
246	777035.54	1323632.05	данные отсутствуют	данные отсутствуют
247	777037.55	1323633.93	данные отсутствуют	данные отсутствуют
248	777051.26	1323632.32	данные отсутствуют	данные отсутствуют
249	777050.68	1323617.95	данные отсутствуют	данные отсутствуют
250	777297.88	1323320.71	данные отсутствуют	данные отсутствуют
251	777284.25	1323325.25	данные отсутствуют	данные отсутствуют
252	777286.77	1323338.16	данные отсутствуют	данные отсутствуют
253	777288.98	1323339.8	данные отсутствуют	данные отсутствуют
254	777302.42	1323336.63	данные отсутствуют	данные отсутствуют
255	777300.19	1323322.42	данные отсутствуют	данные отсутствуют
256	777519.29	1323047.22	данные отсутствуют	данные отсутствуют
257	777519.46	1323060.38	данные отсутствуют	данные отсутствуют
258	777521.35	1323062.39	данные отсутствуют	данные отсутствуют
259	777535.13	1323061.67	данные отсутствуют	данные отсутствуют
260	777535.47	1323047.29	данные отсутствуют	данные отсутствуют
261	777533.51	1323045.19	данные отсутствуют	данные отсутствуют
262	778542.25	1321788.67	данные отсутствуют	данные отсутствуют

Государственный регистратор		ФГИС ЕГРН
полное наименование должности	подпись	инициалы, фамилия

М.П.

Земельный участок			
(вид объекта недвижимости)			
Лист № ____ Раздела 4.2	Всего листов раздела 4.2 : ____	Всего разделов: ____	Всего листов выписки: ____
15.09.2021 № 99/2021/417445397			
Кадастровый номер:		02:17:000000:246	

Номер точки	Координаты, м		Описание закрепления на местности	Средняя квадратическая погрешность определения координат характерных точек границы части земельного участка, м
	X	Y		
1	2	3	4	5
263	778542.57	1321788.88	данные отсутствуют	данные отсутствуют
263	778542.57	1321788.88	данные отсутствуют	данные отсутствуют
264	778610.71	1321837.86	данные отсутствуют	данные отсутствуют
265	778565.82	1321890.34	данные отсутствуют	данные отсутствуют
266	778313.77	1322186.9	данные отсутствуют	данные отсутствуют
267	778283.13	1322224.73	данные отсутствуют	данные отсутствуют
268	778267.81	1322218.52	данные отсутствуют	данные отсутствуют
269	778207.02	1322185.25	данные отсутствуют	данные отсутствуют
270	778249.12	1322133.26	данные отсутствуют	данные отсутствуют
271	778501.9	1321835.84	данные отсутствуют	данные отсутствуют
272	778280.5	1322159.41	данные отсутствуют	данные отсутствуют
273	778280.6	1322172.57	данные отсутствуют	данные отсутствуют
274	778282.48	1322174.59	данные отсутствуют	данные отсутствуют
275	778296.27	1322173.95	данные отсутствуют	данные отсутствуют
276	778296.69	1322159.56	данные отсутствуют	данные отсутствуют
277	778294.73	1322157.46	данные отсутствуют	данные отсутствуют
278	778550.62	1321857.55	данные отсутствуют	данные отсутствуют

Государственный регистратор		ФГИС ЕГРН
полное наименование должности	подпись	инициалы, фамилия

М.П.

Земельный участок			
(вид объекта недвижимости)			
Лист № ____ Раздела 4.2	Всего листов раздела 4.2 : ____	Всего разделов: ____	Всего листов выписки: ____
15.09.2021 № 99/2021/417445397			
Кадастровый номер:		02:17:000000:246	

Номер точки	Координаты, м		Описание закрепления на местности	Средняя квадратическая погрешность определения координат характерных точек границы части земельного участка, м
	X	Y		
1	2	3	4	5
279	778536.77	1321861.36	данные отсутствуют	данные отсутствуют
280	778538.6	1321874.39	данные отсутствуют	данные отсутствуют
281	778540.73	1321876.14	данные отсутствуют	данные отсутствуют
282	778554.31	1321873.69	данные отсутствуют	данные отсутствуют
283	778552.84	1321859.38	данные отсутствуют	данные отсутствуют
284	776668.6	1324008.68	данные отсутствуют	данные отсутствуют
285	776674.2	1324020.5	данные отсутствуют	данные отсутствуют
286	776679.75	1324055.57	данные отсутствуют	данные отсутствуют
287	776690.82	1324075.88	данные отсутствуют	данные отсутствуют
288	776701.97	1324098.61	данные отсутствуют	данные отсутствуют
289	776558.17	1324265.35	данные отсутствуют	данные отсутствуют
290	776295.75	1324565.21	данные отсутствуют	данные отсутствуют
291	776219.24	1324656.89	данные отсутствуют	данные отсутствуют
292	776145.39	1324614.28	данные отсутствуют	данные отсутствуют
293	776231.89	1324510.63	данные отсутствуют	данные отсутствуют
294	776324.1	1324405.27	данные отсутствуют	данные отсутствуют
295	776332.83	1324398.79	данные отсутствуют	данные отсутствуют
Государственный регистратор				ФГИС ЕГРН
полное наименование должности			подпись	инициалы, фамилия

М.П.

Земельный участок			
(вид объекта недвижимости)			
Лист № ____ Раздела 4.2	Всего листов раздела 4.2 : ____	Всего разделов: ____	Всего листов выписки: ____
15.09.2021 № 99/2021/417445397			
Кадастровый номер:		02:17:000000:246	

Номер точки	Координаты, м		Описание закрепления на местности	Средняя квадратическая погрешность определения координат характерных точек границы части земельного участка, м
	X	Y		
1	2	3	4	5
296	776335.6	1324392.12	данные отсутствуют	данные отсутствуют
297	776493.01	1324212.24	данные отсутствуют	данные отсутствуют
298	776499.21	1324212.91	данные отсутствуют	данные отсутствуют
299	776521.75	1324219.01	данные отсутствуют	данные отсутствуют
300	776538.82	1324213.83	данные отсутствуют	данные отсутствуют
301	776544.91	1324209.87	данные отсутствуют	данные отсутствуют
302	776549.18	1324200.11	данные отсутствуют	данные отсутствуют
303	776550.09	1324183.05	данные отсутствуют	данные отсутствуют
304	776546.44	1324171.47	данные отсутствуют	данные отсутствуют
305	776540.23	1324157.52	данные отсутствуют	данные отсутствуют
306	776253.61	1324532.53	данные отсутствуют	данные отсутствуют
307	776253.28	1324545.68	данные отсутствуют	данные отсутствуют
308	776255.09	1324547.76	данные отсутствуют	данные отсутствуют
309	776268.9	1324547.56	данные отсутствуют	данные отсутствуют
310	776269.78	1324533.19	данные отсутствуют	данные отсутствуют
311	776267.89	1324531.03	данные отсутствуют	данные отсутствуют
312	776528.09	1324224.14	данные отсутствуют	данные отсутствуют
Государственный регистратор				ФГИС ЕГРН
полное наименование должности			подпись	инициалы, фамилия

М.П.

Земельный участок			
(вид объекта недвижимости)			
Лист № ____ Раздела 4.2	Всего листов раздела 4.2 : ____	Всего разделов: ____	Всего листов выписки: ____
15.09.2021 № 99/2021/417445397			
Кадастровый номер:		02:17:000000:246	

Номер точки	Координаты, м		Описание закрепления на местности	Средняя квадратическая погрешность определения координат характерных точек границы части земельного участка, м
	X	Y		
1	2	3	4	5
313	776514.03	1324227.09	данные отсутствуют	данные отсутствуют
314	776515.05	1324240.2	данные отсутствуют	данные отсутствуют
315	776517.06	1324242.09	данные отсутствуют	данные отсутствуют
316	776530.77	1324240.48	данные отсутствуют	данные отсутствуют
317	776530.18	1324226.1	данные отсутствуют	данные отсутствуют
318	778642.26	1324644.79	данные отсутствуют	данные отсутствуют
319	778697.22	1324617.31	данные отсутствуют	данные отсутствуют
320	777301.4	1319626.2	данные отсутствуют	данные отсутствуют
321	777303.21	1319627.87	данные отсутствуют	данные отсутствуют
322	777299.31	1319629.7	данные отсутствуют	данные отсутствуют
323	777299.12	1319629.52	данные отсутствуют	данные отсутствуют
324	776933.06	1319449.47	данные отсутствуют	данные отсутствуют
325	776935.66	1319446.29	данные отсутствуют	данные отсутствуют
326	778159.15	1321530.56	данные отсутствуют	данные отсутствуют
327	778406.92	1321701.15	данные отсутствуют	данные отсутствуют
328	778906.5	1322050.45	данные отсутствуют	данные отсутствуют
329	779155.88	1322216.17	данные отсутствуют	данные отсутствуют

Государственный регистратор		ФГИС ЕГРН
полное наименование должности	подпись	инициалы, фамилия

М.П.

Земельный участок			
(вид объекта недвижимости)			
Лист № ____ Раздела 4.2	Всего листов раздела 4.2 : ____	Всего разделов: ____	Всего листов выписки: ____
15.09.2021 № 99/2021/417445397			
Кадастровый номер:		02:17:000000:246	

Номер точки	Координаты, м		Описание закрепления на местности	Средняя квадратическая погрешность определения координат характерных точек границы части земельного участка, м
	X	Y		
1	2	3	4	5
330	779319.97	1322320.15	данные отсутствуют	данные отсутствуют
331	779317.7	1322323.18	данные отсутствуют	данные отсутствуют
332	779290.47	1322309.86	данные отсутствуют	данные отсутствуют
333	779206.57	1322263.08	данные отсутствуют	данные отсутствуют
334	779127.98	1322214.97	данные отсутствуют	данные отсутствуют
335	778939.28	1322084.84	данные отсутствуют	данные отсутствуют
336	778895.48	1322053.32	данные отсутствуют	данные отсутствуют
337	778676.64	1321897.17	данные отсутствуют	данные отсутствуют
338	778624.36	1321859.36	данные отсутствуют	данные отсутствуют
339	778537.22	1321800.94	данные отсутствуют	данные отсутствуют
340	778437.49	1321731.91	данные отсутствуют	данные отсутствуют
341	778325.79	1321651.62	данные отсутствуют	данные отсутствуют
342	778217.69	1321575.07	данные отсутствуют	данные отсутствуют
343	778174.64	1321544.42	данные отсутствуют	данные отсутствуют
344	778176.19	1321542.32	данные отсутствуют	данные отсутствуют
345	776920.38	1319464.95	данные отсутствуют	данные отсутствуют
346	776964.37	1319489.21	данные отсутствуют	данные отсутствуют

Государственный регистратор		ФГИС ЕГРН
полное наименование должности	подпись	инициалы, фамилия

М.П.

Земельный участок			
(вид объекта недвижимости)			
Лист № ____ Раздела 4.2	Всего листов раздела 4.2 : ____	Всего разделов: ____	Всего листов выписки: ____
15.09.2021 № 99/2021/417445397			
Кадастровый номер:		02:17:000000:246	

Номер точки	Координаты, м		Описание закрепления на местности	Средняя квадратическая погрешность определения координат характерных точек границы части земельного участка, м
	X	Y		
1	2	3	4	5
347	777008.83	1319515.11	данные отсутствуют	данные отсутствуют
348	777052.59	1319544.08	данные отсутствуют	данные отсутствуют
349	777075.22	1319560.67	данные отсутствуют	данные отсутствуют
350	777096.89	1319577.13	данные отсутствуют	данные отсутствуют
351	777114.08	1319592.87	данные отсутствуют	данные отсутствуют
352	777138.49	1319623.65	данные отсутствуют	данные отсутствуют
353	777159.43	1319665.36	данные отсутствуют	данные отсутствуют
354	777169.25	1319690.9	данные отсутствуют	данные отсутствуют
355	777140.07	1319704.63	данные отсутствуют	данные отсутствуют
356	777134.2	1319689.33	данные отсутствуют	данные отсутствуют
357	777123.19	1319665.66	данные отсутствуют	данные отсутствуют
358	777104.83	1319636.16	данные отсутствуют	данные отсутствуют
359	777081.15	1319616.28	данные отсутствуют	данные отсутствуют
360	776895.91	1319488.52	данные отсутствуют	данные отсутствуют
361	776916.42	1319469.78	данные отсутствуют	данные отсутствуют
362	778927.86	1324191.61	данные отсутствуют	данные отсутствуют
363	778558.35	1324480.24	данные отсутствуют	данные отсутствуют
Государственный регистратор				ФГИС ЕГРН
полное наименование должности			подпись	инициалы, фамилия

М.П.

Земельный участок			
(вид объекта недвижимости)			
Лист № ____ Раздела 4.2	Всего листов раздела 4.2 : ____	Всего разделов: ____	Всего листов выписки: ____
15.09.2021 № 99/2021/417445397			
Кадастровый номер:		02:17:000000:246	

Номер точки	Координаты, м		Описание закрепления на местности	Средняя квадратическая погрешность определения координат характерных точек границы части земельного участка, м
	X	Y		
1	2	3	4	5
364	777008.78	1325122.44	данные отсутствуют	данные отсутствуют
365	777004.72	1325119.79	данные отсутствуют	данные отсутствуют
366	778556.32	1324476.75	данные отсутствуют	данные отсутствуют
367	778924.79	1324188.92	данные отсутствуют	данные отсутствуют
368	778929.19	1324192.78	данные отсутствуют	данные отсутствуют
369	778574.61	1324485.22	данные отсутствуют	данные отсутствуют
370	778617.09	1324530.23	данные отсутствуют	данные отсутствуют
371	778660.09	1324575.49	данные отсутствуют	данные отсутствуют
372	778700.28	1324615.04	данные отсутствуют	данные отсутствуют
373	778697.04	1324617.45	данные отсутствуют	данные отсутствуют
374	778657.23	1324578.29	данные отсутствуют	данные отсутствуют
375	778614.19	1324532.99	данные отсутствуют	данные отсутствуют
376	778568.76	1324484.86	данные отсутствуют	данные отсутствуют
377	778926.15	1324190.11	данные отсутствуют	данные отсутствуют
378	779061.73	1324309.15	данные отсутствуют	данные отсутствуют
379	778858.25	1324499.96	данные отсутствуют	данные отсутствуют
380	777667.42	1325057.3	данные отсутствуют	данные отсутствуют
Государственный регистратор				ФГИС ЕГРН
полное наименование должности			подпись	инициалы, фамилия

М.П.

Земельный участок			
(вид объекта недвижимости)			
Лист № ____ Раздела 4.2	Всего листов раздела 4.2 : ____	Всего разделов: ____	Всего листов выписки: ____
15.09.2021 № 99/2021/417445397			
Кадастровый номер:		02:17:000000:246	

Номер точки	Координаты, м		Описание закрепления на местности	Средняя квадратическая погрешность определения координат характерных точек границы части земельного участка, м
	X	Y		
1	2	3	4	5
381	777224.26	1325274.27	данные отсутствуют	данные отсутствуют
382	777138.43	1325206.81	данные отсутствуют	данные отсутствуют
383	776950.56	1325084.55	данные отсутствуют	данные отсутствуют
384	776831.52	1325023.46	данные отсутствуют	данные отсутствуют
385	777500.2	1324766.79	данные отсутствуют	данные отсутствуют
386	777921.55	1324576.88	данные отсутствуют	данные отсутствуют
387	778458.21	1324326.74	данные отсутствуют	данные отсутствуют
388	778759.72	1324043.99	данные отсутствуют	данные отсутствуют
389	778808.29	1324534.9	данные отсутствуют	данные отсутствуют
390	778538.06	1324688.88	данные отсутствуют	данные отсутствуют
391	778530.45	1324680.51	данные отсутствуют	данные отсутствуют
392	778567.46	1324646.89	данные отсутствуют	данные отсутствуют
393	778544.76	1324621.9	данные отсутствуют	данные отсутствуют
394	778522.29	1324592.91	данные отсутствуют	данные отсутствуют
395	778478.32	1324538.03	данные отсутствуют	данные отсутствуют
396	778571.69	1324494.51	данные отсутствуют	данные отсутствуют
397	778644.87	1324425.88	данные отсутствуют	данные отсутствуют

Государственный регистратор		ФГИС ЕГРН
полное наименование должности	подпись	инициалы, фамилия

М.П.

Земельный участок			
(вид объекта недвижимости)			
Лист № ____ Раздела 4.2	Всего листов раздела 4.2 : ____	Всего разделов: ____	Всего листов выписки: ____
15.09.2021 № 99/2021/417445397			
Кадастровый номер:		02:17:000000:246	

Номер точки	Координаты, м		Описание закрепления на местности	Средняя квадратическая погрешность определения координат характерных точек границы части земельного участка, м
	X	Y		
1	2	3	4	5
398	778676.13	1324464.84	данные отсутствуют	данные отсутствуют
399	778698.06	1324493.21	данные отсутствуют	данные отсутствуют
400	778715.51	1324512.42	данные отсутствуют	данные отсутствуют
401	778752.52	1324478.8	данные отсутствуют	данные отсутствуют
402	778762.39	1324489.67	данные отсутствуют	данные отсутствуют
403	777813.79	1319786.16	данные отсутствуют	данные отсутствуют
404	777778.71	1319788.18	данные отсутствуют	данные отсутствуют
405	777692.35	1319787.51	данные отсутствуют	данные отсутствуют
406	777642.15	1319789.96	данные отсутствуют	данные отсутствуют
407	777639.92	1319764.53	данные отсутствуют	данные отсутствуют
408	777641.7	1319756.22	данные отсутствуют	данные отсутствуют
409	777652.09	1319754.94	данные отсутствуют	данные отсутствуют
410	777668.6	1319754.94	данные отсутствуют	данные отсутствуют
411	777684.89	1319757.66	данные отсутствуют	данные отсутствуют
412	777708.96	1319764.89	данные отсутствуют	данные отсутствуют
413	777724.21	1319770.96	данные отсутствуют	данные отсутствуют
414	777744.02	1319781.22	данные отсутствуют	данные отсутствуют

Государственный регистратор		ФГИС ЕГРН
полное наименование должности	подпись	инициалы, фамилия

М.П.

Земельный участок			
(вид объекта недвижимости)			
Лист № ____ Раздела 4.2	Всего листов раздела 4.2 : ____	Всего разделов: ____	Всего листов выписки: ____
15.09.2021 № 99/2021/417445397			
Кадастровый номер:		02:17:000000:246	

Номер точки	Координаты, м		Описание закрепления на местности	Средняя квадратическая погрешность определения координат характерных точек границы части земельного участка, м
	X	Y		
1	2	3	4	5
415	777760.49	1319779.83	данные отсутствуют	данные отсутствуют
416	777784.92	1319780.21	данные отсутствуют	данные отсутствуют
417	777801.3	1319782.36	данные отсутствуют	данные отсутствуют
418	779047.76	1319411.45	данные отсутствуют	данные отсутствуют
419	779050.92	1319417.63	данные отсутствуют	данные отсутствуют
420	779033.85	1319444.44	данные отсутствуют	данные отсутствуют
421	779018.01	1319477.35	данные отсутствуют	данные отсутствуют
422	778954.86	1319492.34	данные отсутствуют	данные отсутствуют
423	778920.41	1319566.99	данные отсутствуют	данные отсутствуют
423	778920.41	1319566.99	данные отсутствуют	данные отсутствуют
424	778857.24	1319607.19	данные отсутствуют	данные отсутствуют
424	778857.24	1319607.19	данные отсутствуют	данные отсутствуют
425	778791.19	1319604.32	данные отсутствуют	данные отсутствуют
426	778759.61	1319664.62	данные отсутствуют	данные отсутствуют
427	778762.48	1319701.94	данные отсутствуют	данные отсутствуют
428	778721.53	1319726.3	данные отсутствуют	данные отсутствуют
429	778705.68	1319727.52	данные отсутствуют	данные отсутствуют
Государственный регистратор				ФГИС ЕГРН
полное наименование должности			подпись	инициалы, фамилия

М.П.

Раздел 4.2

Выписка из Единого государственного реестра недвижимости об объекте недвижимости
Сведения о частях земельного участка

Земельный участок			
(вид объекта недвижимости)			
Лист № ____ Раздела 4.2	Всего листов раздела 4.2 : ____	Всего разделов: ____	Всего листов выписки: ____
15.09.2021 № 99/2021/417445397			
Кадастровый номер:		02:17:000000:246	

Номер точки	Координаты, м		Описание закрепления на местности	Средняя квадратическая погрешность определения координат характерных точек границы части земельного участка, м
	X	Y		
1	2	3	4	5
430	778702.1	1319725.75	данные отсутствуют	данные отсутствуют
431	778717.32	1319717.46	данные отсутствуют	данные отсутствуют
432	778716.54	1319696.79	данные отсутствуют	данные отсутствуют
433	778716.11	1319680.28	данные отсутствуют	данные отсутствуют
434	778717.76	1319657.56	данные отсутствуют	данные отсутствуют
435	778721.42	1319641.46	данные отсутствуют	данные отсутствуют
436	778727.69	1319622.9	данные отсутствуют	данные отсутствуют
437	778733.56	1319607.46	данные отсутствуют	данные отсутствуют
438	778744.35	1319589.5	данные отсутствуют	данные отсутствуют
439	778755.21	1319577.06	данные отсутствуют	данные отсутствуют
440	778769.92	1319564.82	данные отсутствуют	данные отсутствуют
441	778783.72	1319555.75	данные отсутствуют	данные отсутствуют
442	778798.83	1319549.07	данные отсутствуют	данные отсутствуют
443	778828.35	1319542.13	данные отсутствуют	данные отсутствуют
444	778852.21	1319538.49	данные отсутствуют	данные отсутствуют
445	778868.69	1319536.97	данные отсутствуют	данные отсутствуют
446	778882.54	1319520.18	данные отсутствуют	данные отсутствуют
Государственный регистратор				ФГИС ЕГРН
полное наименование должности			подпись	инициалы, фамилия

М.П.

Земельный участок			
(вид объекта недвижимости)			
Лист № ____ Раздела 4.2	Всего листов раздела 4.2 : ____	Всего разделов: ____	Всего листов выписки: ____
15.09.2021 № 99/2021/417445397			
Кадастровый номер:		02:17:000000:246	

Номер точки	Координаты, м		Описание закрепления на местности	Средняя квадратическая погрешность определения координат характерных точек границы части земельного участка, м
	X	Y		
1	2	3	4	5
447	778895.22	1319509.6	данные отсутствуют	данные отсутствуют
448	778909.47	1319501.25	данные отсутствуют	данные отсутствуют
449	778928.58	1319492.95	данные отсутствуют	данные отсутствуют
450	778944.24	1319487.72	данные отсутствуют	данные отсутствуют
451	778971.33	1319476.57	данные отсутствуют	данные отсутствуют
452	778983.85	1319456.96	данные отсутствуют	данные отсутствуют
453	778994.27	1319444.14	данные отсутствуют	данные отсутствуют
454	779006.66	1319433.22	данные отсутствуют	данные отсутствуют
455	779020.68	1319424.48	данные отсутствуют	данные отсутствуют
456	779039.13	1319416.89	данные отсутствуют	данные отсутствуют
457	778612.01	1319714.56	данные отсутствуют	данные отсутствуют
458	778597.81	1319715.94	данные отсутствуют	данные отсутствуют
459	778572.22	1319708.63	данные отсутствуют	данные отсутствуют
460	778533.85	1319699.33	данные отсутствуют	данные отсутствуют
461	778549.17	1319699.18	данные отсутствуют	данные отсутствуют
462	778565.44	1319702.06	данные отсутствуют	данные отсутствуют
463	778580.45	1319703.97	данные отсутствуют	данные отсутствуют

Государственный регистратор		ФГИС ЕГРН
полное наименование должности	подпись	инициалы, фамилия

М.П.

Земельный участок			
(вид объекта недвижимости)			
Лист № ____ Раздела 4.2	Всего листов раздела 4.2 : ____	Всего разделов: ____	Всего листов выписки: ____
15.09.2021 № 99/2021/417445397			
Кадастровый номер:		02:17:000000:246	

Номер точки	Координаты, м		Описание закрепления на местности	Средняя квадратическая погрешность определения координат характерных точек границы части земельного участка, м
	X	Y		
1	2	3	4	5
464	778596.48	1319707.93	данные отсутствуют	данные отсутствуют
465	778610.66	1319713.96	данные отсутствуют	данные отсутствуют
466	778531.21	1319699.36	данные отсутствуют	данные отсутствуют
467	778508.46	1319703.56	данные отсутствуют	данные отсутствуют
468	778511.78	1319702.36	данные отсутствуют	данные отсутствуют
469	778528.02	1319699.39	данные отсутствуют	данные отсутствуют
470	778467.29	1319714.04	данные отсутствуют	данные отсутствуют
471	778432.28	1319724.92	данные отсутствуют	данные отсутствуют
472	778385.34	1319733.2	данные отсутствуют	данные отсутствуют
473	778406.41	1319722.71	данные отсутствуют	данные отсутствуют
474	778421.91	1319717.01	данные отсутствуют	данные отсутствуют
475	778438.14	1319713.94	данные отсутствуют	данные отсутствуют
476	778929.46	1319547.37	данные отсутствуют	данные отсутствуют
477	778898.01	1319581.25	данные отсутствуют	данные отсутствуют
478	778904.27	1319573.08	данные отсутствуют	данные отсутствуют
479	778912.26	1319562.05	данные отсутствуют	данные отсутствуют
480	778920.7	1319553.01	данные отсутствуют	данные отсутствуют

Государственный регистратор		ФГИС ЕГРН
полное наименование должности	подпись	инициалы, фамилия

М.П.

Земельный участок				
(вид объекта недвижимости)				
Лист № ____ Раздела 4.2		Всего листов раздела 4.2 : ____		Всего разделов: ____
15.09.2021 № 99/2021/417445397				
Кадастровый номер:			02:17:000000:246	
Номер точки	Координаты, м		Описание закрепления на местности	Средняя квадратическая погрешность определения координат характерных точек границы части земельного участка, м
	X	Y		
1	2	3	4	5
481	778892.12	1319584.99	данные отсутствуют	данные отсутствуют
482	778800.1	1319604.71	данные отсутствуют	данные отсутствуют
483	778800.73	1319604.19	данные отсутствуют	данные отсутствуют
484	778811.34	1319597.83	данные отсутствуют	данные отсутствуют
485	778821.47	1319594.6	данные отсутствуют	данные отсутствуют
486	778838.43	1319591.11	данные отсутствуют	данные отсутствуют
487	778859.41	1319587.97	данные отсутствуют	данные отсутствуют

Государственный регистратор		ФГИС ЕГРН	
полное наименование должности		подпись	
		инициалы, фамилия	

М.П.

Земельный участок				
(вид объекта недвижимости)				
Лист № ____ Раздела 4.2		Всего листов раздела 4.2 : ____		Всего разделов: ____
15.09.2021 № 99/2021/417445397				
Кадастровый номер:			02:17:000000:246	
Сведения о характерных точках границы части (частей) земельного участка				
Учетный номер части: 12				
Система координат: МСК-05				
Зона №				
Номер точки	Координаты, м		Описание закрепления на местности	Средняя квадратическая погрешность определения координат характерных точек границы части земельного участка, м
	X	Y		
1	2	3	4	5
1	778120.5	1321591.52	данные отсутствуют	данные отсутствуют
2	779092.28	1322297.91	данные отсутствуют	данные отсутствуют
3	779127.95	1322197.61	данные отсутствуют	данные отсутствуют
4	779146.37	1322209.85	данные отсутствуют	данные отсутствуют
5	779110.37	1322311.06	данные отсутствуют	данные отсутствуют
6	779244.72	1322408.72	данные отсутствуют	данные отсутствуют
7	779230.05	1322424.64	данные отсутствуют	данные отсутствуют
8	778107.83	1321608.88	данные отсутствуют	данные отсутствуют
9	778087.52	1321594	данные отсутствуют	данные отсутствуют
10	778097.94	1321586.7	данные отсутствуют	данные отсутствуют
11	778102.9	1321578.62	данные отсутствуют	данные отсутствуют
12	779083.94	1324328.64	данные отсутствуют	данные отсутствуют
13	778847.1	1324506.52	данные отсутствуют	данные отсутствуют
14	778844.34	1324508.15	данные отсутствуют	данные отсутствуют
14	778844.34	1324508.15	данные отсутствуют	данные отсутствуют
15	778798.74	1324541.99	данные отсутствуют	данные отсутствуют

Государственный регистратор		ФГИС ЕГРН	
полное наименование должности		подпись	
		инициалы, фамилия	

М.П.

Земельный участок			
(вид объекта недвижимости)			
Лист № ____ Раздела 4.2	Всего листов раздела 4.2 : ____	Всего разделов: ____	Всего листов выписки: ____
15.09.2021 № 99/2021/417445397			
Кадастровый номер:		02:17:000000:246	

Номер точки	Координаты, м		Описание закрепления на местности	Средняя квадратическая погрешность определения координат характерных точек границы части земельного участка, м
	X	Y		
1	2	3	4	5
16	778671.12	1324610.39	данные отсутствуют	данные отсутствуют
17	778501.41	1324704.39	данные отсутствуют	данные отсутствуют
18	778466.38	1324719.22	данные отсутствуют	данные отсутствуют
19	778669.2	1324606.87	данные отсутствуют	данные отсутствуют
20	778800.61	1324536.45	данные отсутствуют	данные отсутствуют
21	779080.87	1324325.94	данные отсутствуют	данные отсутствуют
22	777455.03	1325161.29	данные отсутствуют	данные отсутствуют
23	777374.36	1325200.78	данные отсутствуют	данные отсутствуют
24	777259.43	1325250.82	данные отсутствуют	данные отсутствуют
25	777218.33	1325269.61	данные отсутствуют	данные отсутствуют
26	777214.79	1325266.83	данные отсутствуют	данные отсутствуют
27	777257.79	1325247.16	данные отсутствуют	данные отсутствуют
28	778617.06	1324511.06	данные отсутствуют	данные отсутствуют
29	778640.58	1324541.48	данные отсутствуют	данные отсутствуют
30	778672.18	1324576.27	данные отсутствуют	данные отсутствуют
31	778706.69	1324610.28	данные отсутствуют	данные отсутствуют
32	778683.97	1324627.14	данные отсутствуют	данные отсутствуют

Государственный регистратор		ФГИС ЕГРН
полное наименование должности	подпись	инициалы, фамилия

М.П.

Земельный участок			
(вид объекта недвижимости)			
Лист № ____ Раздела 4.2	Всего листов раздела 4.2 : ____	Всего разделов: ____	Всего листов выписки: ____
15.09.2021 № 99/2021/417445397			
Кадастровый номер:		02:17:000000:246	

Номер точки	Координаты, м		Описание закрепления на местности	Средняя квадратическая погрешность определения координат характерных точек границы части земельного участка, м
	X	Y		
1	2	3	4	5
32	778683.97	1324627.14	данные отсутствуют	данные отсутствуют
32	778683.97	1324627.14	данные отсутствуют	данные отсутствуют
32	778683.97	1324627.14	данные отсутствуют	данные отсутствуют
33	778662	1324636.44	данные отсутствуют	данные отсутствуют
34	778636.1	1324610.92	данные отсутствуют	данные отсутствуют
35	778602.24	1324573.63	данные отсутствуют	данные отсутствуют
36	778577.79	1324542.02	данные отсутствуют	данные отсутствуют
37	778564.48	1324525.45	данные отсутствуют	данные отсутствуют
38	778585.87	1324515.48	данные отсутствуют	данные отсутствуют
38	778585.87	1324515.48	данные отсутствуют	данные отсутствуют
39	778605.68	1324496.9	данные отсутствуют	данные отсутствуют
40	778929.61	1324193.14	данные отсутствуют	данные отсутствуют
41	778015.31	1324781.42	данные отсутствуют	данные отсутствуют
42	777586.81	1324974.55	данные отсутствуют	данные отсутствуют
43	777080.29	1325168.98	данные отсутствуют	данные отсутствуют
44	777028.53	1325135.29	данные отсутствуют	данные отсутствуют
45	777567.56	1324928.38	данные отсутствуют	данные отсутствуют

Государственный регистратор		ФГИС ЕГРН
полное наименование должности	подпись	инициалы, фамилия

М.П.

Земельный участок			
(вид объекта недвижимости)			
Лист № ____ Раздела 4.2	Всего листов раздела 4.2 : ____	Всего разделов: ____	Всего листов выписки: ____
15.09.2021 № 99/2021/417445397			
Кадастровый номер:		02:17:000000:246	

Номер точки	Координаты, м		Описание закрепления на местности	Средняя квадратическая погрешность определения координат характерных точек границы части земельного участка, м
	X	Y		
1	2	3	4	5
46	777994.47	1324735.97	данные отсутствуют	данные отсутствуют
47	778557.5	1324473.54	данные отсутствуют	данные отсутствуют
48	778891.85	1324160	данные отсутствуют	данные отсутствуют
49	777691.45	1322912.81	данные отсутствуют	данные отсутствуют
49	777691.45	1322912.81	данные отсутствуют	данные отсутствуют
50	777619.09	1323060.43	данные отсутствуют	данные отсутствуют
51	777610.07	1323078.83	данные отсутствуют	данные отсутствуют
52	777605.1	1323085.64	данные отсутствуют	данные отсутствуют
53	777348.41	1323385.43	данные отсутствуют	данные отсутствуют
54	777106.41	1323670.29	данные отсутствуют	данные отсутствуют
55	776848.87	1323969.36	данные отсутствуют	данные отсутствуют
56	776755.51	1324079.32	данные отсутствуют	данные отсутствуют
57	776742.55	1324023.52	данные отсутствуют	данные отсутствуют
58	776813.86	1323939.53	данные отсутствуют	данные отсутствуют
59	777071.39	1323640.46	данные отсутствуют	данные отсутствуют
60	777313.4	1323355.59	данные отсутствуют	данные отсутствуют
61	777568.4	1323057.89	данные отсутствуют	данные отсутствуют
Государственный регистратор				ФГИС ЕГРН
полное наименование должности			подпись	инициалы, фамилия

М.П.

Раздел 4.2

Выписка из Единого государственного реестра недвижимости об объекте недвижимости
Сведения о частях земельного участка

Земельный участок			
(вид объекта недвижимости)			
Лист № ____ Раздела 4.2	Всего листов раздела 4.2 : ____	Всего разделов: ____	Всего листов выписки: ____
15.09.2021 № 99/2021/417445397			
Кадастровый номер:		02:17:000000:246	

Номер точки	Координаты, м		Описание закрепления на местности	Средняя квадратическая погрешность определения координат характерных точек границы части земельного участка, м
	X	Y		
1	2	3	4	5
62	777651.67	1322943.03	данные отсутствуют	данные отсутствуют
63	777704.14	1322888.44	данные отсутствуют	данные отсутствуют
64	777585.6	1323070.42	данные отсутствуют	данные отсутствуют
65	777584.13	1323072.13	данные отсутствуют	данные отсутствуют
66	777585.84	1323073.59	данные отсутствуют	данные отсутствуют
67	777587.3	1323071.88	данные отсутствуют	данные отсутствуют
68	777331.23	1323369.16	данные отсутствуют	данные отсутствуют
69	777329.76	1323370.87	данные отсутствуют	данные отсутствуют
70	777331.47	1323372.33	данные отсутствуют	данные отсутствуют
71	777332.93	1323370.62	данные отсутствуют	данные отсутствуют
72	777460.01	1323217.67	данные отсутствуют	данные отсутствуют
73	777458.54	1323219.38	данные отсутствуют	данные отсутствуют
74	777460.25	1323220.84	данные отсутствуют	данные отсутствуют
75	777461.71	1323219.13	данные отсутствуют	данные отсутствуют
76	777200.66	1323522.22	данные отсутствуют	данные отсутствуют
77	777199.19	1323523.93	данные отсутствуют	данные отсутствуют
78	777200.9	1323525.39	данные отсутствуют	данные отсутствуют
Государственный регистратор				ФГИС ЕГРН
полное наименование должности			подпись	инициалы, фамилия

М.П.

Земельный участок			
(вид объекта недвижимости)			
Лист № ____ Раздела 4.2	Всего листов раздела 4.2 : ____	Всего разделов: ____	Всего листов выписки: ____
15.09.2021 № 99/2021/417445397			
Кадастровый номер:		02:17:000000:246	

Номер точки	Координаты, м		Описание закрепления на местности	Средняя квадратическая погрешность определения координат характерных точек границы части земельного участка, м
	X	Y		
1	2	3	4	5
79	777202.36	1323523.68	данные отсутствуют	данные отсутствуют
80	777089.68	1323653.29	данные отсутствуют	данные отсутствуют
81	777088.21	1323655	данные отсутствуют	данные отсутствуют
82	777089.92	1323656.46	данные отсутствуют	данные отсутствуют
83	777091.38	1323654.75	данные отсутствуют	данные отсутствуют
84	776967.58	1323794.07	данные отсутствуют	данные отсутствуют
85	776966.11	1323795.78	данные отсутствуют	данные отсутствуют
86	776967.82	1323797.24	данные отсутствуют	данные отсутствуют
87	776969.28	1323795.53	данные отсутствуют	данные отсутствуют
88	776832.19	1323952.86	данные отсутствуют	данные отсутствуют
89	776830.72	1323954.57	данные отсутствуют	данные отсутствуют
90	776832.43	1323956.03	данные отсутствуют	данные отсутствуют
91	776833.89	1323954.32	данные отсутствуют	данные отсутствуют
92	778649.62	1321865.82	данные отсутствуют	данные отсутствуют
93	778348.57	1322215.67	данные отсутствуют	данные отсутствуют
94	778346.43	1322215.77	данные отсутствуют	данные отсутствуют
95	778329.37	1322219.73	данные отсутствуют	данные отсутствуют

Государственный регистратор		ФГИС ЕГРН
полное наименование должности	подпись	инициалы, фамилия

М.П.

Земельный участок			
(вид объекта недвижимости)			
Лист № ____ Раздела 4.2	Всего листов раздела 4.2 : ____	Всего разделов: ____	Всего листов выписки: ____
15.09.2021 № 99/2021/417445397			
Кадастровый номер:		02:17:000000:246	

Номер точки	Координаты, м		Описание закрепления на местности	Средняя квадратическая погрешность определения координат характерных точек границы части земельного участка, м
	X	Y		
1	2	3	4	5
96	778315.35	1322222.78	данные отсутствуют	данные отсутствуют
97	778301.03	1322225.52	данные отсутствуют	данные отсутствуют
98	778290.36	1322227.66	данные отсутствуют	данные отсутствуют
99	778281.09	1322223.9	данные отсутствуют	данные отсутствуют
100	778297.75	1322204.21	данные отсутствуют	данные отсутствуют
101	778612.12	1321838.87	данные отсутствуют	данные отсутствуют
102	778546.19	1321949.66	данные отсутствуют	данные отсутствуют
103	778544.73	1321951.37	данные отсутствуют	данные отсутствуют
104	778546.44	1321952.83	данные отсутствуют	данные отсутствуют
105	778547.9	1321951.12	данные отсутствуют	данные отсутствуют
106	778427.16	1322087.7	данные отсутствуют	данные отсутствуют
107	778425.7	1322089.41	данные отсутствуют	данные отсутствуют
108	778427.41	1322090.87	данные отсутствуют	данные отсутствуют
109	778428.87	1322089.16	данные отсутствуют	данные отсутствуют
110	778315.18	1322217.19	данные отсутствуют	данные отсутствуют
111	778313.72	1322218.9	данные отсутствуют	данные отсутствуют
112	778315.43	1322220.36	данные отсутствуют	данные отсутствуют

Государственный регистратор		ФГИС ЕГРН
полное наименование должности	подпись	инициалы, фамилия

М.П.

Земельный участок			
(вид объекта недвижимости)			
Лист № ____ Раздела 4.2	Всего листов раздела 4.2 : ____	Всего разделов: ____	Всего листов выписки: ____
15.09.2021 № 99/2021/417445397			
Кадастровый номер:		02:17:000000:246	

Номер точки	Координаты, м		Описание закрепления на местности	Средняя квадратическая погрешность определения координат характерных точек границы части земельного участка, м
	X	Y		
1	2	3	4	5
113	778316.89	1322218.65	данные отсутствуют	данные отсутствуют
114	776693.51	1324081.27	данные отсутствуют	данные отсутствуют
115	776701.89	1324098.03	данные отсутствуют	данные отсутствуют
115	776701.89	1324098.03	данные отсутствуют	данные отсутствуют
116	776705.59	1324125.73	данные отсутствуют	данные отсутствуют
117	776696.36	1324142.34	данные отсутствуют	данные отсутствуют
118	776697.05	1324148.18	данные отсутствуют	данные отсутствуют
119	776695.05	1324150.53	данные отсутствуют	данные отсутствуют
120	776438.36	1324449.6	данные отсутствуют	данные отсутствуют
121	776307.1	1324604.09	данные отсутствуют	данные отсутствуют
122	776247.38	1324673.12	данные отсутствуют	данные отсутствуют
123	776206.8	1324649.71	данные отсутствуют	данные отсутствуют
124	776272.11	1324574.23	данные отсутствуют	данные отсутствуют
125	776403.34	1324419.77	данные отсутствуют	данные отсутствуют
126	776660.03	1324120.71	данные отсутствуют	данные отсутствуют
127	776677.64	1324133.07	данные отсутствуют	данные отсутствуют
128	776676.17	1324134.78	данные отсутствуют	данные отсутствуют
Государственный регистратор				ФГИС ЕГРН
полное наименование должности			подпись	инициалы, фамилия

М.П.

Раздел 4.2

Выписка из Единого государственного реестра недвижимости об объекте недвижимости
Сведения о частях земельного участка

Земельный участок			
(вид объекта недвижимости)			
Лист № ____ Раздела 4.2	Всего листов раздела 4.2 : ____	Всего разделов: ____	Всего листов выписки: ____
15.09.2021 № 99/2021/417445397			
Кадастровый номер:		02:17:000000:246	

Номер точки	Координаты, м		Описание закрепления на местности	Средняя квадратическая погрешность определения координат характерных точек границы части земельного участка, м
	X	Y		
1	2	3	4	5
129	776677.88	1324136.24	данные отсутствуют	данные отсутствуют
130	776679.34	1324134.53	данные отсутствуют	данные отсутствуют
131	776551.38	1324281.48	данные отсутствуют	данные отсутствуют
132	776549.91	1324283.19	данные отсутствуют	данные отсутствуют
133	776551.62	1324284.65	данные отсутствуют	данные отсутствуют
134	776553.08	1324282.94	данные отсутствуют	данные отсутствуют
135	776421.77	1324432.1	данные отсутствуют	данные отсутствуют
136	776420.3	1324433.81	данные отсутствуют	данные отсутствуют
137	776422.01	1324435.27	данные отсутствуют	данные отсутствуют
138	776423.47	1324433.56	данные отсутствуют	данные отсутствуют
139	776290.02	1324585.54	данные отсутствуют	данные отсутствуют
140	776288.55	1324587.26	данные отсутствуют	данные отсутствуют
141	776290.26	1324588.72	данные отсутствуют	данные отсутствуют
142	776291.72	1324587	данные отсутствуют	данные отсутствуют
143	778183.26	1322339.56	данные отсутствуют	данные отсутствуют
144	778184.82	1322339.9	данные отсутствуют	данные отсутствуют
144	778184.82	1322339.9	данные отсутствуют	данные отсутствуют
Государственный регистратор				ФГИС ЕГРН
полное наименование должности			подпись	инициалы, фамилия

М.П.

Земельный участок				
(вид объекта недвижимости)				
Лист № ____ Раздела <u>4.2</u>		Всего листов раздела <u>4.2</u> : ____		Всего разделов: ____
15.09.2021 № 99/2021/417445397				
Кадастровый номер:			02:17:000000:246	
Номер точки	Координаты, м		Описание закрепления на местности	Средняя квадратическая погрешность определения координат характерных точек границы части земельного участка, м
	X	Y		
1	2	3	4	5
145	778207.06	1322351.79	данные отсутствуют	данные отсутствуют
146	778223.92	1322362.72	данные отсутствуют	данные отсутствуют
147	778198.04	1322393.32	данные отсутствуют	данные отсутствуют
148	778065.21	1322547.64	данные отсутствуют	данные отсутствуют
149	777832.48	1322821.22	данные отсутствуют	данные отсутствуют
150	777714.39	1322943.9	данные отсутствуют	данные отсутствуют
151	777728.54	1322949.65	данные отсутствуют	данные отсутствуют
152	777874.41	1323040.93	данные отсутствуют	данные отсутствуют
153	778007.19	1323127.31	данные отсутствуют	данные отсутствуют
154	778279.84	1323300.36	данные отсутствуют	данные отсутствуют
155	778422.19	1323392.24	данные отсутствуют	данные отсутствуют
156	778424.3	1323409.44	данные отсутствуют	данные отсутствуют
157	778415.93	1323442.94	данные отсутствуют	данные отсутствуют
158	778255.18	1323339.19	данные отсутствуют	данные отсутствуют
159	777982.36	1323166.03	данные отсутствуют	данные отсутствуют
160	777849.79	1323079.78	данные отсутствуют	данные отсутствуют
161	777709.35	1322991.51	данные отсутствуют	данные отсутствуют
Государственный регистратор				ФГИС ЕГРН
полное наименование должности			подпись	инициалы, фамилия

М.П.

Раздел 4.2

Выписка из Единого государственного реестра недвижимости об объекте недвижимости
Сведения о частях земельного участка

Земельный участок				
(вид объекта недвижимости)				
Лист № ____ Раздела <u>4.2</u>		Всего листов раздела <u>4.2</u> : ____		Всего разделов: ____
15.09.2021 № 99/2021/417445397				
Кадастровый номер:			02:17:000000:246	
Номер точки	Координаты, м		Описание закрепления на местности	Средняя квадратическая погрешность определения координат характерных точек границы части земельного участка, м
	X	Y		
1	2	3	4	5
162	777690.86	1322983.99	данные отсутствуют	данные отсутствуют
163	777765.23	1322838.71	данные отсутствуют	данные отсутствуют
163	777765.23	1322838.71	данные отсутствуют	данные отсутствуют
164	777778.48	1322811.07	данные отсутствуют	данные отсутствуют
165	777797.85	1322790.92	данные отсутствуют	данные отсутствуют
166	778030.26	1322517.73	данные отсутствуют	данные отсутствуют
167	778162.98	1322363.54	данные отсутствуют	данные отсутствуют
168	778181.29	1322376.65	данные отсутствуют	данные отсутствуют
169	778179.83	1322378.36	данные отсутствуют	данные отсутствуют
170	778181.54	1322379.82	данные отсутствуют	данные отсутствуют
171	778183	1322378.11	данные отсутствуют	данные отсутствуют
172	778047.81	1322530.95	данные отсутствуют	данные отсутствуют
173	778046.35	1322532.66	данные отсутствуют	данные отсутствуют
174	778048.06	1322534.12	данные отсутствуют	данные отсутствуют
175	778049.52	1322532.41	данные отсутствуют	данные отсутствуют
176	777929.41	1322669.95	данные отсутствуют	данные отсутствуют
177	777927.95	1322671.66	данные отсутствуют	данные отсутствуют
Государственный регистратор				ФГИС ЕГРН
полное наименование должности			подпись	инициалы, фамилия

М.П.

Земельный участок			
(вид объекта недвижимости)			
Лист № ____ Раздела 4.2	Всего листов раздела 4.2 : ____	Всего разделов: ____	Всего листов выписки: ____
15.09.2021 № 99/2021/417445397			
Кадастровый номер:		02:17:000000:246	

Номер точки	Координаты, м		Описание закрепления на местности	Средняя квадратическая погрешность определения координат характерных точек границы части земельного участка, м
	X	Y		
1	2	3	4	5
178	777929.66	1322673.12	данные отсутствуют	данные отсутствуют
179	777931.12	1322671.41	данные отсутствуют	данные отсутствуют
180	777814.85	1322804.97	данные отсутствуют	данные отсутствуют
181	777813.39	1322806.68	данные отсутствуют	данные отсутствуют
182	777815.1	1322808.14	данные отсутствуют	данные отсутствуют
183	777816.56	1322806.43	данные отсутствуют	данные отсутствуют
184	777861.33	1323058.83	данные отсутствуют	данные отсутствуют
185	777859.87	1323060.54	данные отсутствуют	данные отсутствуют
186	777861.58	1323062	данные отсутствуют	данные отсутствуют
187	777863.04	1323060.29	данные отсутствуют	данные отсутствуют
188	777994.64	1323144.83	данные отсутствуют	данные отсутствуют
189	777993.18	1323146.54	данные отсутствуют	данные отсутствуют
190	777994.89	1323148	данные отсутствуют	данные отсутствуют
191	777996.35	1323146.29	данные отсутствуют	данные отсутствуют
192	778135.88	1323234.66	данные отсутствуют	данные отсутствуют
193	778134.42	1323236.36	данные отсутствуют	данные отсутствуют
194	778136.13	1323237.82	данные отсутствуют	данные отсутствуют
Государственный регистратор				ФГИС ЕГРН
полное наименование должности			подпись	инициалы, фамилия

М.П.

Раздел 4.2

Выписка из Единого государственного реестра недвижимости об объекте недвижимости
Сведения о частях земельного участка

Земельный участок			
(вид объекта недвижимости)			
Лист № ____ Раздела 4.2	Всего листов раздела 4.2 : ____	Всего разделов: ____	Всего листов выписки: ____
15.09.2021 № 99/2021/417445397			
Кадастровый номер:		02:17:000000:246	

Номер точки	Координаты, м		Описание закрепления на местности	Средняя квадратическая погрешность определения координат характерных точек границы части земельного участка, м
	X	Y		
1	2	3	4	5
195	778137.59	1323236.12	данные отсутствуют	данные отсутствуют
196	778266.86	1323318.56	данные отсутствуют	данные отсутствуют
197	778265.4	1323320.27	данные отсутствуют	данные отсутствуют
198	778267.11	1323321.73	данные отсутствуют	данные отсутствуют
199	778268.57	1323320.02	данные отсутствуют	данные отсутствуют
200	778381.79	1323392.07	данные отсутствуют	данные отсутствуют
201	778380.33	1323393.78	данные отсутствуют	данные отсутствуют
202	778382.04	1323395.24	данные отсутствуют	данные отсутствуют
203	778383.5	1323393.53	данные отсутствуют	данные отсутствуют
204	778100.84	1322316.35	данные отсутствуют	данные отсутствуют
205	778106.81	1322319.18	данные отсутствуют	данные отсутствуют
206	778155.57	1322333.5	данные отсутствуют	данные отсутствуют
207	778188.34	1322341.78	данные отсутствуют	данные отсутствуют
208	778027.47	1322540.42	данные отсутствуют	данные отсутствуют
209	777806.29	1322796.91	данные отсутствуют	данные отсутствуют
210	777754.08	1322860.48	данные отсутствуют	данные отсутствуют
211	777804.24	1322757.36	данные отсутствуют	данные отсутствуют
Государственный регистратор				ФГИС ЕГРН
полное наименование должности			подпись	инициалы, фамилия

М.П.

Земельный участок			
(вид объекта недвижимости)			
Лист № ____ Раздела 4.2	Всего листов раздела 4.2 : ____	Всего разделов: ____	Всего листов выписки: ____
15.09.2021 № 99/2021/417445397			
Кадастровый номер:		02:17:000000:246	

Номер точки	Координаты, м		Описание закрепления на местности	Средняя квадратическая погрешность определения координат характерных точек границы части земельного участка, м
	X	Y		
1	2	3	4	5
212	777840.5	1322686.33	данные отсутствуют	данные отсутствуют
213	777902.96	1322586.41	данные отсутствуют	данные отсутствуют
214	777947.75	1322526.39	данные отсутствуют	данные отсутствуют
215	777984.48	1322476.35	данные отсутствуют	данные отсутствуют
216	778010.72	1322427.64	данные отсутствуют	данные отсутствуют
217	778003.37	1322497.69	данные отсутствуют	данные отсутствуют
218	777989.71	1322502.13	данные отсутствуют	данные отсутствуют
219	777992.13	1322515.06	данные отсутствуют	данные отсутствуют
220	777994.34	1322516.71	данные отсутствуют	данные отсутствуют
221	778007.79	1322513.64	данные отсутствуют	данные отсутствуют
222	778005.66	1322499.41	данные отсутствуют	данные отсутствуют
223	777837.66	1322631.91	данные отсутствуют	данные отсутствуют
224	777662.34	1322972.21	данные отсутствуют	данные отсутствуют
225	777564.74	1323091.05	данные отсутствуют	данные отсутствуют
226	777326.23	1323367.92	данные отсутствуют	данные отсутствуют
227	777075.19	1323660.38	данные отсутствуют	данные отсутствуют
228	776837.81	1323941.09	данные отсутствуют	данные отсутствуют

Государственный регистратор		ФГИС ЕГРН
полное наименование должности	подпись	инициалы, фамилия

М.П.

Земельный участок			
(вид объекта недвижимости)			
Лист № ____ Раздела 4.2	Всего листов раздела 4.2 : ____	Всего разделов: ____	Всего листов выписки: ____
15.09.2021 № 99/2021/417445397			
Кадастровый номер:		02:17:000000:246	

Номер точки	Координаты, м		Описание закрепления на местности	Средняя квадратическая погрешность определения координат характерных точек границы части земельного участка, м
	X	Y		
1	2	3	4	5
229	776747.68	1324045.6	данные отсутствуют	данные отсутствуют
230	776739.71	1324011.32	данные отсутствуют	данные отсутствуют
231	776720.21	1323977.2	данные отсутствуют	данные отсутствуют
232	776711.07	1323959.43	данные отсутствуют	данные отсутствуют
233	776773.94	1323886.54	данные отсутствуют	данные отсутствуют
234	777011.25	1323605.9	данные отсутствуют	данные отсутствуют
235	777262.54	1323313.15	данные отсутствуют	данные отсутствуют
236	777500.45	1323036.97	данные отсутствуют	данные отсутствуют
237	777742.02	1322742.82	данные отсутствуют	данные отсутствуют
238	776807.23	1323898.33	данные отсутствуют	данные отсутствуют
239	776793.17	1323901.27	данные отсутствуют	данные отсутствуют
240	776794.18	1323914.39	данные отсутствуют	данные отсутствуют
241	776796.2	1323916.27	данные отсутствуют	данные отсутствуют
242	776809.91	1323914.67	данные отсутствуют	данные отсутствуют
243	776809.32	1323900.29	данные отсутствуют	данные отсутствуют
244	777048.58	1323615.98	данные отсутствуют	данные отсутствуют
245	777034.52	1323618.93	данные отсутствуют	данные отсутствуют

Государственный регистратор		ФГИС ЕГРН
полное наименование должности	подпись	инициалы, фамилия

М.П.

Земельный участок			
(вид объекта недвижимости)			
Лист № ____ Раздела 4.2	Всего листов раздела 4.2 : ____	Всего разделов: ____	Всего листов выписки: ____
15.09.2021 № 99/2021/417445397			
Кадастровый номер:		02:17:000000:246	

Номер точки	Координаты, м		Описание закрепления на местности	Средняя квадратическая погрешность определения координат характерных точек границы части земельного участка, м
	X	Y		
1	2	3	4	5
246	777035.54	1323632.05	данные отсутствуют	данные отсутствуют
247	777037.55	1323633.93	данные отсутствуют	данные отсутствуют
248	777051.26	1323632.32	данные отсутствуют	данные отсутствуют
249	777050.68	1323617.95	данные отсутствуют	данные отсутствуют
250	777297.88	1323320.71	данные отсутствуют	данные отсутствуют
251	777284.25	1323325.25	данные отсутствуют	данные отсутствуют
252	777286.77	1323338.16	данные отсутствуют	данные отсутствуют
253	777288.98	1323339.8	данные отсутствуют	данные отсутствуют
254	777302.42	1323336.63	данные отсутствуют	данные отсутствуют
255	777300.19	1323322.42	данные отсутствуют	данные отсутствуют
256	777519.29	1323047.22	данные отсутствуют	данные отсутствуют
257	777519.46	1323060.38	данные отсутствуют	данные отсутствуют
258	777521.35	1323062.39	данные отсутствуют	данные отсутствуют
259	777535.13	1323061.67	данные отсутствуют	данные отсутствуют
260	777535.47	1323047.29	данные отсутствуют	данные отсутствуют
261	777533.51	1323045.19	данные отсутствуют	данные отсутствуют
262	778542.25	1321788.67	данные отсутствуют	данные отсутствуют
Государственный регистратор				ФГИС ЕГРН
полное наименование должности			подпись	инициалы, фамилия

М.П.

Раздел 4.2

Выписка из Единого государственного реестра недвижимости об объекте недвижимости
Сведения о частях земельного участка

Земельный участок			
(вид объекта недвижимости)			
Лист № ____ Раздела 4.2	Всего листов раздела 4.2 : ____	Всего разделов: ____	Всего листов выписки: ____
15.09.2021 № 99/2021/417445397			
Кадастровый номер:		02:17:000000:246	

Номер точки	Координаты, м		Описание закрепления на местности	Средняя квадратическая погрешность определения координат характерных точек границы части земельного участка, м
	X	Y		
1	2	3	4	5
263	778542.57	1321788.88	данные отсутствуют	данные отсутствуют
263	778542.57	1321788.88	данные отсутствуют	данные отсутствуют
264	778610.71	1321837.86	данные отсутствуют	данные отсутствуют
265	778565.82	1321890.34	данные отсутствуют	данные отсутствуют
266	778313.77	1322186.9	данные отсутствуют	данные отсутствуют
267	778283.13	1322224.73	данные отсутствуют	данные отсутствуют
268	778267.81	1322218.52	данные отсутствуют	данные отсутствуют
269	778207.02	1322185.25	данные отсутствуют	данные отсутствуют
270	778249.12	1322133.26	данные отсутствуют	данные отсутствуют
271	778501.9	1321835.84	данные отсутствуют	данные отсутствуют
272	778280.5	1322159.41	данные отсутствуют	данные отсутствуют
273	778280.6	1322172.57	данные отсутствуют	данные отсутствуют
274	778282.48	1322174.59	данные отсутствуют	данные отсутствуют
275	778296.27	1322173.95	данные отсутствуют	данные отсутствуют
276	778296.69	1322159.56	данные отсутствуют	данные отсутствуют
277	778294.73	1322157.46	данные отсутствуют	данные отсутствуют
278	778550.62	1321857.55	данные отсутствуют	данные отсутствуют
Государственный регистратор				ФГИС ЕГРН
полное наименование должности			подпись	инициалы, фамилия

М.П.

Земельный участок				
(вид объекта недвижимости)				
Лист № ____ Раздела 4.2		Всего листов раздела 4.2 : ____		Всего разделов: ____
15.09.2021 № 99/2021/417445397				
Кадастровый номер:			02:17:000000:246	
Номер точки	Координаты, м		Описание закрепления на местности	Средняя квадратическая погрешность определения координат характерных точек границы части земельного участка, м
	X	Y		
1	2	3	4	5
279	778536.77	1321861.36	данные отсутствуют	данные отсутствуют
280	778538.6	1321874.39	данные отсутствуют	данные отсутствуют
281	778540.73	1321876.14	данные отсутствуют	данные отсутствуют
282	778554.31	1321873.69	данные отсутствуют	данные отсутствуют
283	778552.84	1321859.38	данные отсутствуют	данные отсутствуют
284	776668.6	1324008.68	данные отсутствуют	данные отсутствуют
285	776674.2	1324020.5	данные отсутствуют	данные отсутствуют
286	776679.75	1324055.57	данные отсутствуют	данные отсутствуют
287	776690.82	1324075.88	данные отсутствуют	данные отсутствуют
288	776701.97	1324098.61	данные отсутствуют	данные отсутствуют
289	776558.17	1324265.35	данные отсутствуют	данные отсутствуют
290	776295.75	1324565.21	данные отсутствуют	данные отсутствуют
291	776219.24	1324656.89	данные отсутствуют	данные отсутствуют
292	776145.39	1324614.28	данные отсутствуют	данные отсутствуют
293	776231.89	1324510.63	данные отсутствуют	данные отсутствуют
294	776324.1	1324405.27	данные отсутствуют	данные отсутствуют
295	776332.83	1324398.79	данные отсутствуют	данные отсутствуют
Государственный регистратор				ФГИС ЕГРН
полное наименование должности			подпись	инициалы, фамилия

М.П.

Раздел 4.2

Выписка из Единого государственного реестра недвижимости об объекте недвижимости
Сведения о частях земельного участка

Земельный участок				
(вид объекта недвижимости)				
Лист № ____ Раздела 4.2		Всего листов раздела 4.2 : ____		Всего разделов: ____
15.09.2021 № 99/2021/417445397				
Кадастровый номер:			02:17:000000:246	
Номер точки	Координаты, м		Описание закрепления на местности	Средняя квадратическая погрешность определения координат характерных точек границы части земельного участка, м
	X	Y		
1	2	3	4	5
296	776335.6	1324392.12	данные отсутствуют	данные отсутствуют
297	776493.01	1324212.24	данные отсутствуют	данные отсутствуют
298	776499.21	1324212.91	данные отсутствуют	данные отсутствуют
299	776521.75	1324219.01	данные отсутствуют	данные отсутствуют
300	776538.82	1324213.83	данные отсутствуют	данные отсутствуют
301	776544.91	1324209.87	данные отсутствуют	данные отсутствуют
302	776549.18	1324200.11	данные отсутствуют	данные отсутствуют
303	776550.09	1324183.05	данные отсутствуют	данные отсутствуют
304	776546.44	1324171.47	данные отсутствуют	данные отсутствуют
305	776540.23	1324157.52	данные отсутствуют	данные отсутствуют
306	776253.61	1324532.53	данные отсутствуют	данные отсутствуют
307	776253.28	1324545.68	данные отсутствуют	данные отсутствуют
308	776255.09	1324547.76	данные отсутствуют	данные отсутствуют
309	776268.9	1324547.56	данные отсутствуют	данные отсутствуют
310	776269.78	1324533.19	данные отсутствуют	данные отсутствуют
311	776267.89	1324531.03	данные отсутствуют	данные отсутствуют
312	776528.09	1324224.14	данные отсутствуют	данные отсутствуют
Государственный регистратор				ФГИС ЕГРН
полное наименование должности			подпись	инициалы, фамилия

М.П.

Земельный участок			
(вид объекта недвижимости)			
Лист № ____ Раздела 4.2	Всего листов раздела 4.2 : ____	Всего разделов: ____	Всего листов выписки: ____
15.09.2021 № 99/2021/417445397			
Кадастровый номер:		02:17:000000:246	

Номер точки	Координаты, м		Описание закрепления на местности	Средняя квадратическая погрешность определения координат характерных точек границы части земельного участка, м
	X	Y		
1	2	3	4	5
313	776514.03	1324227.09	данные отсутствуют	данные отсутствуют
314	776515.05	1324240.2	данные отсутствуют	данные отсутствуют
315	776517.06	1324242.09	данные отсутствуют	данные отсутствуют
316	776530.77	1324240.48	данные отсутствуют	данные отсутствуют
317	776530.18	1324226.1	данные отсутствуют	данные отсутствуют
318	778642.26	1324644.79	данные отсутствуют	данные отсутствуют
319	778697.22	1324617.31	данные отсутствуют	данные отсутствуют
320	777301.4	1319626.2	данные отсутствуют	данные отсутствуют
321	777303.21	1319627.87	данные отсутствуют	данные отсутствуют
322	777299.31	1319629.7	данные отсутствуют	данные отсутствуют
323	777299.12	1319629.52	данные отсутствуют	данные отсутствуют
324	776933.06	1319449.47	данные отсутствуют	данные отсутствуют
325	776935.66	1319446.29	данные отсутствуют	данные отсутствуют
326	778159.15	1321530.56	данные отсутствуют	данные отсутствуют
327	778406.92	1321701.15	данные отсутствуют	данные отсутствуют
328	778906.5	1322050.45	данные отсутствуют	данные отсутствуют
329	779155.88	1322216.17	данные отсутствуют	данные отсутствуют

Государственный регистратор		ФГИС ЕГРН
полное наименование должности	подпись	инициалы, фамилия

М.П.

Раздел 4.2

Выписка из Единого государственного реестра недвижимости об объекте недвижимости
Сведения о частях земельного участка

Земельный участок			
(вид объекта недвижимости)			
Лист № ____ Раздела 4.2	Всего листов раздела 4.2 : ____	Всего разделов: ____	Всего листов выписки: ____
15.09.2021 № 99/2021/417445397			
Кадастровый номер:		02:17:000000:246	

Номер точки	Координаты, м		Описание закрепления на местности	Средняя квадратическая погрешность определения координат характерных точек границы части земельного участка, м
	X	Y		
1	2	3	4	5
330	779319.97	1322320.15	данные отсутствуют	данные отсутствуют
331	779317.7	1322323.18	данные отсутствуют	данные отсутствуют
332	779290.47	1322309.86	данные отсутствуют	данные отсутствуют
333	779206.57	1322263.08	данные отсутствуют	данные отсутствуют
334	779127.98	1322214.97	данные отсутствуют	данные отсутствуют
335	778939.28	1322084.84	данные отсутствуют	данные отсутствуют
336	778895.48	1322053.32	данные отсутствуют	данные отсутствуют
337	778676.64	1321897.17	данные отсутствуют	данные отсутствуют
338	778624.36	1321859.36	данные отсутствуют	данные отсутствуют
339	778537.22	1321800.94	данные отсутствуют	данные отсутствуют
340	778437.49	1321731.91	данные отсутствуют	данные отсутствуют
341	778325.79	1321651.62	данные отсутствуют	данные отсутствуют
342	778217.69	1321575.07	данные отсутствуют	данные отсутствуют
343	778174.64	1321544.42	данные отсутствуют	данные отсутствуют
344	778176.19	1321542.32	данные отсутствуют	данные отсутствуют
345	776920.38	1319464.95	данные отсутствуют	данные отсутствуют
346	776964.37	1319489.21	данные отсутствуют	данные отсутствуют

Государственный регистратор		ФГИС ЕГРН
полное наименование должности	подпись	инициалы, фамилия

М.П.

Земельный участок			
(вид объекта недвижимости)			
Лист № ____ Раздела 4.2	Всего листов раздела 4.2 : ____	Всего разделов: ____	Всего листов выписки: ____
15.09.2021 № 99/2021/417445397			
Кадастровый номер:		02:17:000000:246	

Номер точки	Координаты, м		Описание закрепления на местности	Средняя квадратическая погрешность определения координат характерных точек границы части земельного участка, м
	X	Y		
1	2	3	4	5
347	777008.83	1319515.11	данные отсутствуют	данные отсутствуют
348	777052.59	1319544.08	данные отсутствуют	данные отсутствуют
349	777075.22	1319560.67	данные отсутствуют	данные отсутствуют
350	777096.89	1319577.13	данные отсутствуют	данные отсутствуют
351	777114.08	1319592.87	данные отсутствуют	данные отсутствуют
352	777138.49	1319623.65	данные отсутствуют	данные отсутствуют
353	777159.43	1319665.36	данные отсутствуют	данные отсутствуют
354	777169.25	1319690.9	данные отсутствуют	данные отсутствуют
355	777140.07	1319704.63	данные отсутствуют	данные отсутствуют
356	777134.2	1319689.33	данные отсутствуют	данные отсутствуют
357	777123.19	1319665.66	данные отсутствуют	данные отсутствуют
358	777104.83	1319636.16	данные отсутствуют	данные отсутствуют
359	777081.15	1319616.28	данные отсутствуют	данные отсутствуют
360	776895.91	1319488.52	данные отсутствуют	данные отсутствуют
361	776916.42	1319469.78	данные отсутствуют	данные отсутствуют
362	778927.86	1324191.61	данные отсутствуют	данные отсутствуют
363	778558.35	1324480.24	данные отсутствуют	данные отсутствуют

Государственный регистратор		ФГИС ЕГРН
полное наименование должности	подпись	инициалы, фамилия

М.П.

Земельный участок			
(вид объекта недвижимости)			
Лист № ____ Раздела 4.2	Всего листов раздела 4.2 : ____	Всего разделов: ____	Всего листов выписки: ____
15.09.2021 № 99/2021/417445397			
Кадастровый номер:		02:17:000000:246	

Номер точки	Координаты, м		Описание закрепления на местности	Средняя квадратическая погрешность определения координат характерных точек границы части земельного участка, м
	X	Y		
1	2	3	4	5
364	777008.78	1325122.44	данные отсутствуют	данные отсутствуют
365	777004.72	1325119.79	данные отсутствуют	данные отсутствуют
366	778556.32	1324476.75	данные отсутствуют	данные отсутствуют
367	778924.79	1324188.92	данные отсутствуют	данные отсутствуют
368	778929.19	1324192.78	данные отсутствуют	данные отсутствуют
369	778574.61	1324485.22	данные отсутствуют	данные отсутствуют
370	778617.09	1324530.23	данные отсутствуют	данные отсутствуют
371	778660.09	1324575.49	данные отсутствуют	данные отсутствуют
372	778700.28	1324615.04	данные отсутствуют	данные отсутствуют
373	778697.04	1324617.45	данные отсутствуют	данные отсутствуют
374	778657.23	1324578.29	данные отсутствуют	данные отсутствуют
375	778614.19	1324532.99	данные отсутствуют	данные отсутствуют
376	778568.76	1324484.86	данные отсутствуют	данные отсутствуют
377	778926.15	1324190.11	данные отсутствуют	данные отсутствуют
378	779061.73	1324309.15	данные отсутствуют	данные отсутствуют
379	778858.25	1324499.96	данные отсутствуют	данные отсутствуют
380	777667.42	1325057.3	данные отсутствуют	данные отсутствуют

Государственный регистратор		ФГИС ЕГРН
полное наименование должности	подпись	инициалы, фамилия

М.П.

Земельный участок			
(вид объекта недвижимости)			
Лист № ____ Раздела 4.2	Всего листов раздела 4.2 : ____	Всего разделов: ____	Всего листов выписки: ____
15.09.2021 № 99/2021/417445397			
Кадастровый номер:		02:17:000000:246	

Номер точки	Координаты, м		Описание закрепления на местности	Средняя квадратическая погрешность определения координат характерных точек границы части земельного участка, м
	X	Y		
1	2	3	4	5
381	777224.26	1325274.27	данные отсутствуют	данные отсутствуют
382	777138.43	1325206.81	данные отсутствуют	данные отсутствуют
383	776950.56	1325084.55	данные отсутствуют	данные отсутствуют
384	776831.52	1325023.46	данные отсутствуют	данные отсутствуют
385	777500.2	1324766.79	данные отсутствуют	данные отсутствуют
386	777921.55	1324576.88	данные отсутствуют	данные отсутствуют
387	778458.21	1324326.74	данные отсутствуют	данные отсутствуют
388	778759.72	1324043.99	данные отсутствуют	данные отсутствуют
389	778808.29	1324534.9	данные отсутствуют	данные отсутствуют
390	778538.06	1324688.88	данные отсутствуют	данные отсутствуют
391	778530.45	1324680.51	данные отсутствуют	данные отсутствуют
392	778567.46	1324646.89	данные отсутствуют	данные отсутствуют
393	778544.76	1324621.9	данные отсутствуют	данные отсутствуют
394	778522.29	1324592.91	данные отсутствуют	данные отсутствуют
395	778478.32	1324538.03	данные отсутствуют	данные отсутствуют
396	778571.69	1324494.51	данные отсутствуют	данные отсутствуют
397	778644.87	1324425.88	данные отсутствуют	данные отсутствуют
Государственный регистратор				ФГИС ЕГРН
полное наименование должности			подпись	инициалы, фамилия

М.П.

Земельный участок			
(вид объекта недвижимости)			
Лист № ____ Раздела 4.2	Всего листов раздела 4.2 : ____	Всего разделов: ____	Всего листов выписки: ____
15.09.2021 № 99/2021/417445397			
Кадастровый номер:		02:17:000000:246	

Номер точки	Координаты, м		Описание закрепления на местности	Средняя квадратическая погрешность определения координат характерных точек границы части земельного участка, м
	X	Y		
1	2	3	4	5
398	778676.13	1324464.84	данные отсутствуют	данные отсутствуют
399	778698.06	1324493.21	данные отсутствуют	данные отсутствуют
400	778715.51	1324512.42	данные отсутствуют	данные отсутствуют
401	778752.52	1324478.8	данные отсутствуют	данные отсутствуют
402	778762.39	1324489.67	данные отсутствуют	данные отсутствуют
403	777813.79	1319786.16	данные отсутствуют	данные отсутствуют
404	777778.71	1319788.18	данные отсутствуют	данные отсутствуют
405	777692.35	1319787.51	данные отсутствуют	данные отсутствуют
406	777642.15	1319789.96	данные отсутствуют	данные отсутствуют
407	777639.92	1319764.53	данные отсутствуют	данные отсутствуют
408	777641.7	1319756.22	данные отсутствуют	данные отсутствуют
409	777652.09	1319754.94	данные отсутствуют	данные отсутствуют
410	777668.6	1319754.94	данные отсутствуют	данные отсутствуют
411	777684.89	1319757.66	данные отсутствуют	данные отсутствуют
412	777708.96	1319764.89	данные отсутствуют	данные отсутствуют
413	777724.21	1319770.96	данные отсутствуют	данные отсутствуют
414	777744.02	1319781.22	данные отсутствуют	данные отсутствуют
Государственный регистратор				ФГИС ЕГРН
полное наименование должности			подпись	инициалы, фамилия

М.П.

Земельный участок			
(вид объекта недвижимости)			
Лист № ____ Раздела 4.2	Всего листов раздела 4.2 : ____	Всего разделов: ____	Всего листов выписки: ____
15.09.2021 № 99/2021/417445397			
Кадастровый номер:		02:17:000000:246	

Номер точки	Координаты, м		Описание закрепления на местности	Средняя квадратическая погрешность определения координат характерных точек границы части земельного участка, м
	X	Y		
1	2	3	4	5
415	777760.49	1319779.83	данные отсутствуют	данные отсутствуют
416	777784.92	1319780.21	данные отсутствуют	данные отсутствуют
417	777801.3	1319782.36	данные отсутствуют	данные отсутствуют
418	779047.76	1319411.45	данные отсутствуют	данные отсутствуют
419	779050.92	1319417.63	данные отсутствуют	данные отсутствуют
420	779033.85	1319444.44	данные отсутствуют	данные отсутствуют
421	779018.01	1319477.35	данные отсутствуют	данные отсутствуют
422	778954.86	1319492.34	данные отсутствуют	данные отсутствуют
423	778920.41	1319566.99	данные отсутствуют	данные отсутствуют
423	778920.41	1319566.99	данные отсутствуют	данные отсутствуют
424	778857.24	1319607.19	данные отсутствуют	данные отсутствуют
424	778857.24	1319607.19	данные отсутствуют	данные отсутствуют
425	778791.19	1319604.32	данные отсутствуют	данные отсутствуют
426	778759.61	1319664.62	данные отсутствуют	данные отсутствуют
427	778762.48	1319701.94	данные отсутствуют	данные отсутствуют
428	778721.53	1319726.3	данные отсутствуют	данные отсутствуют
429	778705.68	1319727.52	данные отсутствуют	данные отсутствуют

Государственный регистратор		ФГИС ЕГРН
полное наименование должности	подпись	инициалы, фамилия

М.П.

Земельный участок			
(вид объекта недвижимости)			
Лист № ____ Раздела 4.2	Всего листов раздела 4.2 : ____	Всего разделов: ____	Всего листов выписки: ____
15.09.2021 № 99/2021/417445397			
Кадастровый номер:		02:17:000000:246	

Номер точки	Координаты, м		Описание закрепления на местности	Средняя квадратическая погрешность определения координат характерных точек границы части земельного участка, м
	X	Y		
1	2	3	4	5
430	778702.1	1319725.75	данные отсутствуют	данные отсутствуют
431	778717.32	1319717.46	данные отсутствуют	данные отсутствуют
432	778716.54	1319696.79	данные отсутствуют	данные отсутствуют
433	778716.11	1319680.28	данные отсутствуют	данные отсутствуют
434	778717.76	1319657.56	данные отсутствуют	данные отсутствуют
435	778721.42	1319641.46	данные отсутствуют	данные отсутствуют
436	778727.69	1319622.9	данные отсутствуют	данные отсутствуют
437	778733.56	1319607.46	данные отсутствуют	данные отсутствуют
438	778744.35	1319589.5	данные отсутствуют	данные отсутствуют
439	778755.21	1319577.06	данные отсутствуют	данные отсутствуют
440	778769.92	1319564.82	данные отсутствуют	данные отсутствуют
441	778783.72	1319555.75	данные отсутствуют	данные отсутствуют
442	778798.83	1319549.07	данные отсутствуют	данные отсутствуют
443	778828.35	1319542.13	данные отсутствуют	данные отсутствуют
444	778852.21	1319538.49	данные отсутствуют	данные отсутствуют
445	778868.69	1319536.97	данные отсутствуют	данные отсутствуют
446	778882.54	1319520.18	данные отсутствуют	данные отсутствуют

Государственный регистратор		ФГИС ЕГРН
полное наименование должности	подпись	инициалы, фамилия

М.П.

Земельный участок			
(вид объекта недвижимости)			
Лист № ____ Раздела 4.2	Всего листов раздела 4.2 : ____	Всего разделов: ____	Всего листов выписки: ____
15.09.2021 № 99/2021/417445397			
Кадастровый номер:		02:17:000000:246	

Номер точки	Координаты, м		Описание закрепления на местности	Средняя квадратическая погрешность определения координат характерных точек границы части земельного участка, м
	X	Y		
1	2	3	4	5
447	778895.22	1319509.6	данные отсутствуют	данные отсутствуют
448	778909.47	1319501.25	данные отсутствуют	данные отсутствуют
449	778928.58	1319492.95	данные отсутствуют	данные отсутствуют
450	778944.24	1319487.72	данные отсутствуют	данные отсутствуют
451	778971.33	1319476.57	данные отсутствуют	данные отсутствуют
452	778983.85	1319456.96	данные отсутствуют	данные отсутствуют
453	778994.27	1319444.14	данные отсутствуют	данные отсутствуют
454	779006.66	1319433.22	данные отсутствуют	данные отсутствуют
455	779020.68	1319424.48	данные отсутствуют	данные отсутствуют
456	779039.13	1319416.89	данные отсутствуют	данные отсутствуют
457	778612.01	1319714.56	данные отсутствуют	данные отсутствуют
458	778597.81	1319715.94	данные отсутствуют	данные отсутствуют
459	778572.22	1319708.63	данные отсутствуют	данные отсутствуют
460	778533.85	1319699.33	данные отсутствуют	данные отсутствуют
461	778549.17	1319699.18	данные отсутствуют	данные отсутствуют
462	778565.44	1319702.06	данные отсутствуют	данные отсутствуют
463	778580.45	1319703.97	данные отсутствуют	данные отсутствуют
Государственный регистратор				ФГИС ЕГРН
полное наименование должности			подпись	инициалы, фамилия

М.П.

Раздел 4.2

Выписка из Единого государственного реестра недвижимости об объекте недвижимости
Сведения о частях земельного участка

Земельный участок			
(вид объекта недвижимости)			
Лист № ____ Раздела 4.2	Всего листов раздела 4.2 : ____	Всего разделов: ____	Всего листов выписки: ____
15.09.2021 № 99/2021/417445397			
Кадастровый номер:		02:17:000000:246	

Номер точки	Координаты, м		Описание закрепления на местности	Средняя квадратическая погрешность определения координат характерных точек границы части земельного участка, м
	X	Y		
1	2	3	4	5
464	778596.48	1319707.93	данные отсутствуют	данные отсутствуют
465	778610.66	1319713.96	данные отсутствуют	данные отсутствуют
466	778531.21	1319699.36	данные отсутствуют	данные отсутствуют
467	778508.46	1319703.56	данные отсутствуют	данные отсутствуют
468	778511.78	1319702.36	данные отсутствуют	данные отсутствуют
469	778528.02	1319699.39	данные отсутствуют	данные отсутствуют
470	778467.29	1319714.04	данные отсутствуют	данные отсутствуют
471	778432.28	1319724.92	данные отсутствуют	данные отсутствуют
472	778385.34	1319733.2	данные отсутствуют	данные отсутствуют
473	778406.41	1319722.71	данные отсутствуют	данные отсутствуют
474	778421.91	1319717.01	данные отсутствуют	данные отсутствуют
475	778438.14	1319713.94	данные отсутствуют	данные отсутствуют
476	778929.46	1319547.37	данные отсутствуют	данные отсутствуют
477	778898.01	1319581.25	данные отсутствуют	данные отсутствуют
478	778904.27	1319573.08	данные отсутствуют	данные отсутствуют
479	778912.26	1319562.05	данные отсутствуют	данные отсутствуют
480	778920.7	1319553.01	данные отсутствуют	данные отсутствуют
Государственный регистратор				ФГИС ЕГРН
полное наименование должности			подпись	инициалы, фамилия

М.П.

Земельный участок				
(вид объекта недвижимости)				
Лист № ____ Раздела 4.2		Всего листов раздела 4.2 : ____		Всего разделов: ____
15.09.2021 № 99/2021/417445397				
Кадастровый номер:			02:17:000000:246	
Номер точки	Координаты, м		Описание закрепления на местности	Средняя квадратическая погрешность определения координат характерных точек границы части земельного участка, м
	X	Y		
1	2	3	4	5
481	778892.12	1319584.99	данные отсутствуют	данные отсутствуют
482	778800.1	1319604.71	данные отсутствуют	данные отсутствуют
483	778800.73	1319604.19	данные отсутствуют	данные отсутствуют
484	778811.34	1319597.83	данные отсутствуют	данные отсутствуют
485	778821.47	1319594.6	данные отсутствуют	данные отсутствуют
486	778838.43	1319591.11	данные отсутствуют	данные отсутствуют
487	778859.41	1319587.97	данные отсутствуют	данные отсутствуют

Государственный регистратор		ФГИС ЕГРН
полное наименование должности	подпись	инициалы, фамилия

М.П.

Земельный участок				
(вид объекта недвижимости)				
Лист № ____ Раздела 4.2		Всего листов раздела 4.2 : ____		Всего разделов: ____
15.09.2021 № 99/2021/417445397				
Кадастровый номер:			02:17:000000:246	
Сведения о характерных точках границы части (частей) земельного участка				
Учетный номер части: 13				
Система координат: МСК-05				
Зона №				
Номер точки	Координаты, м		Описание закрепления на местности	Средняя квадратическая погрешность определения координат характерных точек границы части земельного участка, м
	X	Y		
1	2	3	4	5
1	778120.5	1321591.52	данные отсутствуют	данные отсутствуют
2	779092.28	1322297.91	данные отсутствуют	данные отсутствуют
3	779127.95	1322197.61	данные отсутствуют	данные отсутствуют
4	779146.37	1322209.85	данные отсутствуют	данные отсутствуют
5	779110.37	1322311.06	данные отсутствуют	данные отсутствуют
6	779244.72	1322408.72	данные отсутствуют	данные отсутствуют
7	779230.05	1322424.64	данные отсутствуют	данные отсутствуют
8	778107.83	1321608.88	данные отсутствуют	данные отсутствуют
9	778087.52	1321594	данные отсутствуют	данные отсутствуют
10	778097.94	1321586.7	данные отсутствуют	данные отсутствуют
11	778102.9	1321578.62	данные отсутствуют	данные отсутствуют
12	779083.94	1324328.64	данные отсутствуют	данные отсутствуют
13	778847.1	1324506.52	данные отсутствуют	данные отсутствуют
14	778844.34	1324508.15	данные отсутствуют	данные отсутствуют
14	778844.34	1324508.15	данные отсутствуют	данные отсутствуют
15	778798.74	1324541.99	данные отсутствуют	данные отсутствуют

Государственный регистратор		ФГИС ЕГРН
полное наименование должности	подпись	инициалы, фамилия

М.П.

Земельный участок			
(вид объекта недвижимости)			
Лист № ____ Раздела 4.2	Всего листов раздела 4.2 : ____	Всего разделов: ____	Всего листов выписки: ____
15.09.2021 № 99/2021/417445397			
Кадастровый номер:		02:17:000000:246	

Номер точки	Координаты, м		Описание закрепления на местности	Средняя квадратическая погрешность определения координат характерных точек границы части земельного участка, м
	X	Y		
1	2	3	4	5
16	778671.12	1324610.39	данные отсутствуют	данные отсутствуют
17	778501.41	1324704.39	данные отсутствуют	данные отсутствуют
18	778466.38	1324719.22	данные отсутствуют	данные отсутствуют
19	778669.2	1324606.87	данные отсутствуют	данные отсутствуют
20	778800.61	1324536.45	данные отсутствуют	данные отсутствуют
21	779080.87	1324325.94	данные отсутствуют	данные отсутствуют
22	777455.03	1325161.29	данные отсутствуют	данные отсутствуют
23	777374.36	1325200.78	данные отсутствуют	данные отсутствуют
24	777259.43	1325250.82	данные отсутствуют	данные отсутствуют
25	777218.33	1325269.61	данные отсутствуют	данные отсутствуют
26	777214.79	1325266.83	данные отсутствуют	данные отсутствуют
27	777257.79	1325247.16	данные отсутствуют	данные отсутствуют
28	778617.06	1324511.06	данные отсутствуют	данные отсутствуют
29	778640.58	1324541.48	данные отсутствуют	данные отсутствуют
30	778672.18	1324576.27	данные отсутствуют	данные отсутствуют
31	778706.69	1324610.28	данные отсутствуют	данные отсутствуют
32	778683.97	1324627.14	данные отсутствуют	данные отсутствуют
Государственный регистратор				ФГИС ЕГРН
полное наименование должности			подпись	инициалы, фамилия

М.П.

Раздел 4.2

Выписка из Единого государственного реестра недвижимости об объекте недвижимости
Сведения о частях земельного участка

Земельный участок			
(вид объекта недвижимости)			
Лист № ____ Раздела 4.2	Всего листов раздела 4.2 : ____	Всего разделов: ____	Всего листов выписки: ____
15.09.2021 № 99/2021/417445397			
Кадастровый номер:		02:17:000000:246	

Номер точки	Координаты, м		Описание закрепления на местности	Средняя квадратическая погрешность определения координат характерных точек границы части земельного участка, м
	X	Y		
1	2	3	4	5
32	778683.97	1324627.14	данные отсутствуют	данные отсутствуют
32	778683.97	1324627.14	данные отсутствуют	данные отсутствуют
32	778683.97	1324627.14	данные отсутствуют	данные отсутствуют
33	778662	1324636.44	данные отсутствуют	данные отсутствуют
34	778636.1	1324610.92	данные отсутствуют	данные отсутствуют
35	778602.24	1324573.63	данные отсутствуют	данные отсутствуют
36	778577.79	1324542.02	данные отсутствуют	данные отсутствуют
37	778564.48	1324525.45	данные отсутствуют	данные отсутствуют
38	778585.87	1324515.48	данные отсутствуют	данные отсутствуют
38	778585.87	1324515.48	данные отсутствуют	данные отсутствуют
39	778605.68	1324496.9	данные отсутствуют	данные отсутствуют
40	778929.61	1324193.14	данные отсутствуют	данные отсутствуют
41	778015.31	1324781.42	данные отсутствуют	данные отсутствуют
42	777586.81	1324974.55	данные отсутствуют	данные отсутствуют
43	777080.29	1325168.98	данные отсутствуют	данные отсутствуют
44	777028.53	1325135.29	данные отсутствуют	данные отсутствуют
45	777567.56	1324928.38	данные отсутствуют	данные отсутствуют
Государственный регистратор				ФГИС ЕГРН
полное наименование должности			подпись	инициалы, фамилия

М.П.

Земельный участок			
(вид объекта недвижимости)			
Лист № ____ Раздела 4.2	Всего листов раздела 4.2 : ____	Всего разделов: ____	Всего листов выписки: ____
15.09.2021 № 99/2021/417445397			
Кадастровый номер:		02:17:000000:246	

Номер точки	Координаты, м		Описание закрепления на местности	Средняя квадратическая погрешность определения координат характерных точек границы части земельного участка, м
	X	Y		
1	2	3	4	5
46	777994.47	1324735.97	данные отсутствуют	данные отсутствуют
47	778557.5	1324473.54	данные отсутствуют	данные отсутствуют
48	778891.85	1324160	данные отсутствуют	данные отсутствуют
49	777691.45	1322912.81	данные отсутствуют	данные отсутствуют
49	777691.45	1322912.81	данные отсутствуют	данные отсутствуют
50	777619.09	1323060.43	данные отсутствуют	данные отсутствуют
51	777610.07	1323078.83	данные отсутствуют	данные отсутствуют
52	777605.1	1323085.64	данные отсутствуют	данные отсутствуют
53	777348.41	1323385.43	данные отсутствуют	данные отсутствуют
54	777106.41	1323670.29	данные отсутствуют	данные отсутствуют
55	776848.87	1323969.36	данные отсутствуют	данные отсутствуют
56	776755.51	1324079.32	данные отсутствуют	данные отсутствуют
57	776742.55	1324023.52	данные отсутствуют	данные отсутствуют
58	776813.86	1323939.53	данные отсутствуют	данные отсутствуют
59	777071.39	1323640.46	данные отсутствуют	данные отсутствуют
60	777313.4	1323355.59	данные отсутствуют	данные отсутствуют
61	777568.4	1323057.89	данные отсутствуют	данные отсутствуют

Государственный регистратор		ФГИС ЕГРН
полное наименование должности	подпись	инициалы, фамилия

М.П.

Земельный участок			
(вид объекта недвижимости)			
Лист № ____ Раздела 4.2	Всего листов раздела 4.2 : ____	Всего разделов: ____	Всего листов выписки: ____
15.09.2021 № 99/2021/417445397			
Кадастровый номер:		02:17:000000:246	

Номер точки	Координаты, м		Описание закрепления на местности	Средняя квадратическая погрешность определения координат характерных точек границы части земельного участка, м
	X	Y		
1	2	3	4	5
62	777651.67	1322943.03	данные отсутствуют	данные отсутствуют
63	777704.14	1322888.44	данные отсутствуют	данные отсутствуют
64	777585.6	1323070.42	данные отсутствуют	данные отсутствуют
65	777584.13	1323072.13	данные отсутствуют	данные отсутствуют
66	777585.84	1323073.59	данные отсутствуют	данные отсутствуют
67	777587.3	1323071.88	данные отсутствуют	данные отсутствуют
68	777331.23	1323369.16	данные отсутствуют	данные отсутствуют
69	777329.76	1323370.87	данные отсутствуют	данные отсутствуют
70	777331.47	1323372.33	данные отсутствуют	данные отсутствуют
71	777332.93	1323370.62	данные отсутствуют	данные отсутствуют
72	777460.01	1323217.67	данные отсутствуют	данные отсутствуют
73	777458.54	1323219.38	данные отсутствуют	данные отсутствуют
74	777460.25	1323220.84	данные отсутствуют	данные отсутствуют
75	777461.71	1323219.13	данные отсутствуют	данные отсутствуют
76	777200.66	1323522.22	данные отсутствуют	данные отсутствуют
77	777199.19	1323523.93	данные отсутствуют	данные отсутствуют
78	777200.9	1323525.39	данные отсутствуют	данные отсутствуют

Государственный регистратор		ФГИС ЕГРН
полное наименование должности	подпись	инициалы, фамилия

М.П.

Земельный участок			
(вид объекта недвижимости)			
Лист № ____ Раздела 4.2	Всего листов раздела 4.2 : ____	Всего разделов: ____	Всего листов выписки: ____
15.09.2021 № 99/2021/417445397			
Кадастровый номер:		02:17:000000:246	

Номер точки	Координаты, м		Описание закрепления на местности	Средняя квадратическая погрешность определения координат характерных точек границы части земельного участка, м
	X	Y		
1	2	3	4	5
79	777202.36	1323523.68	данные отсутствуют	данные отсутствуют
80	777089.68	1323653.29	данные отсутствуют	данные отсутствуют
81	777088.21	1323655	данные отсутствуют	данные отсутствуют
82	777089.92	1323656.46	данные отсутствуют	данные отсутствуют
83	777091.38	1323654.75	данные отсутствуют	данные отсутствуют
84	776967.58	1323794.07	данные отсутствуют	данные отсутствуют
85	776966.11	1323795.78	данные отсутствуют	данные отсутствуют
86	776967.82	1323797.24	данные отсутствуют	данные отсутствуют
87	776969.28	1323795.53	данные отсутствуют	данные отсутствуют
88	776832.19	1323952.86	данные отсутствуют	данные отсутствуют
89	776830.72	1323954.57	данные отсутствуют	данные отсутствуют
90	776832.43	1323956.03	данные отсутствуют	данные отсутствуют
91	776833.89	1323954.32	данные отсутствуют	данные отсутствуют
92	778649.62	1321865.82	данные отсутствуют	данные отсутствуют
93	778348.57	1322215.67	данные отсутствуют	данные отсутствуют
94	778346.43	1322215.77	данные отсутствуют	данные отсутствуют
95	778329.37	1322219.73	данные отсутствуют	данные отсутствуют
Государственный регистратор				ФГИС ЕГРН
полное наименование должности			подпись	инициалы, фамилия

М.П.

Раздел 4.2

Выписка из Единого государственного реестра недвижимости об объекте недвижимости
Сведения о частях земельного участка

Земельный участок			
(вид объекта недвижимости)			
Лист № ____ Раздела 4.2	Всего листов раздела 4.2 : ____	Всего разделов: ____	Всего листов выписки: ____
15.09.2021 № 99/2021/417445397			
Кадастровый номер:		02:17:000000:246	

Номер точки	Координаты, м		Описание закрепления на местности	Средняя квадратическая погрешность определения координат характерных точек границы части земельного участка, м
	X	Y		
1	2	3	4	5
96	778315.35	1322222.78	данные отсутствуют	данные отсутствуют
97	778301.03	1322225.52	данные отсутствуют	данные отсутствуют
98	778290.36	1322227.66	данные отсутствуют	данные отсутствуют
99	778281.09	1322223.9	данные отсутствуют	данные отсутствуют
100	778297.75	1322204.21	данные отсутствуют	данные отсутствуют
101	778612.12	1321838.87	данные отсутствуют	данные отсутствуют
102	778546.19	1321949.66	данные отсутствуют	данные отсутствуют
103	778544.73	1321951.37	данные отсутствуют	данные отсутствуют
104	778546.44	1321952.83	данные отсутствуют	данные отсутствуют
105	778547.9	1321951.12	данные отсутствуют	данные отсутствуют
106	778427.16	1322087.7	данные отсутствуют	данные отсутствуют
107	778425.7	1322089.41	данные отсутствуют	данные отсутствуют
108	778427.41	1322090.87	данные отсутствуют	данные отсутствуют
109	778428.87	1322089.16	данные отсутствуют	данные отсутствуют
110	778315.18	1322217.19	данные отсутствуют	данные отсутствуют
111	778313.72	1322218.9	данные отсутствуют	данные отсутствуют
112	778315.43	1322220.36	данные отсутствуют	данные отсутствуют
Государственный регистратор				ФГИС ЕГРН
полное наименование должности			подпись	инициалы, фамилия

М.П.

Земельный участок			
(вид объекта недвижимости)			
Лист № ____ Раздела 4.2	Всего листов раздела 4.2 : ____	Всего разделов: ____	Всего листов выписки: ____
15.09.2021 № 99/2021/417445397			
Кадастровый номер:		02:17:000000:246	

Номер точки	Координаты, м		Описание закрепления на местности	Средняя квадратическая погрешность определения координат характерных точек границы части земельного участка, м
	X	Y		
1	2	3	4	5
113	778316.89	1322218.65	данные отсутствуют	данные отсутствуют
114	776693.51	1324081.27	данные отсутствуют	данные отсутствуют
115	776701.89	1324098.03	данные отсутствуют	данные отсутствуют
115	776701.89	1324098.03	данные отсутствуют	данные отсутствуют
116	776705.59	1324125.73	данные отсутствуют	данные отсутствуют
117	776696.36	1324142.34	данные отсутствуют	данные отсутствуют
118	776697.05	1324148.18	данные отсутствуют	данные отсутствуют
119	776695.05	1324150.53	данные отсутствуют	данные отсутствуют
120	776438.36	1324449.6	данные отсутствуют	данные отсутствуют
121	776307.1	1324604.09	данные отсутствуют	данные отсутствуют
122	776247.38	1324673.12	данные отсутствуют	данные отсутствуют
123	776206.8	1324649.71	данные отсутствуют	данные отсутствуют
124	776272.11	1324574.23	данные отсутствуют	данные отсутствуют
125	776403.34	1324419.77	данные отсутствуют	данные отсутствуют
126	776660.03	1324120.71	данные отсутствуют	данные отсутствуют
127	776677.64	1324133.07	данные отсутствуют	данные отсутствуют
128	776676.17	1324134.78	данные отсутствуют	данные отсутствуют

Государственный регистратор		ФГИС ЕГРН
полное наименование должности	подпись	инициалы, фамилия

М.П.

Земельный участок			
(вид объекта недвижимости)			
Лист № ____ Раздела 4.2	Всего листов раздела 4.2 : ____	Всего разделов: ____	Всего листов выписки: ____
15.09.2021 № 99/2021/417445397			
Кадастровый номер:		02:17:000000:246	

Номер точки	Координаты, м		Описание закрепления на местности	Средняя квадратическая погрешность определения координат характерных точек границы части земельного участка, м
	X	Y		
1	2	3	4	5
129	776677.88	1324136.24	данные отсутствуют	данные отсутствуют
130	776679.34	1324134.53	данные отсутствуют	данные отсутствуют
131	776551.38	1324281.48	данные отсутствуют	данные отсутствуют
132	776549.91	1324283.19	данные отсутствуют	данные отсутствуют
133	776551.62	1324284.65	данные отсутствуют	данные отсутствуют
134	776553.08	1324282.94	данные отсутствуют	данные отсутствуют
135	776421.77	1324432.1	данные отсутствуют	данные отсутствуют
136	776420.3	1324433.81	данные отсутствуют	данные отсутствуют
137	776422.01	1324435.27	данные отсутствуют	данные отсутствуют
138	776423.47	1324433.56	данные отсутствуют	данные отсутствуют
139	776290.02	1324585.54	данные отсутствуют	данные отсутствуют
140	776288.55	1324587.26	данные отсутствуют	данные отсутствуют
141	776290.26	1324588.72	данные отсутствуют	данные отсутствуют
142	776291.72	1324587	данные отсутствуют	данные отсутствуют
143	778183.26	1322339.56	данные отсутствуют	данные отсутствуют
144	778184.82	1322339.9	данные отсутствуют	данные отсутствуют
144	778184.82	1322339.9	данные отсутствуют	данные отсутствуют

Государственный регистратор		ФГИС ЕГРН
полное наименование должности	подпись	инициалы, фамилия

М.П.

Земельный участок			
(вид объекта недвижимости)			
Лист № ____ Раздела 4.2	Всего листов раздела 4.2 : ____	Всего разделов: ____	Всего листов выписки: ____
15.09.2021 № 99/2021/417445397			
Кадастровый номер:		02:17:000000:246	

Номер точки	Координаты, м		Описание закрепления на местности	Средняя квадратическая погрешность определения координат характерных точек границы части земельного участка, м
	X	Y		
1	2	3	4	5
145	778207.06	1322351.79	данные отсутствуют	данные отсутствуют
146	778223.92	1322362.72	данные отсутствуют	данные отсутствуют
147	778198.04	1322393.32	данные отсутствуют	данные отсутствуют
148	778065.21	1322547.64	данные отсутствуют	данные отсутствуют
149	777832.48	1322821.22	данные отсутствуют	данные отсутствуют
150	777714.39	1322943.9	данные отсутствуют	данные отсутствуют
151	777728.54	1322949.65	данные отсутствуют	данные отсутствуют
152	777874.41	1323040.93	данные отсутствуют	данные отсутствуют
153	778007.19	1323127.31	данные отсутствуют	данные отсутствуют
154	778279.84	1323300.36	данные отсутствуют	данные отсутствуют
155	778422.19	1323392.24	данные отсутствуют	данные отсутствуют
156	778424.3	1323409.44	данные отсутствуют	данные отсутствуют
157	778415.93	1323442.94	данные отсутствуют	данные отсутствуют
158	778255.18	1323339.19	данные отсутствуют	данные отсутствуют
159	777982.36	1323166.03	данные отсутствуют	данные отсутствуют
160	777849.79	1323079.78	данные отсутствуют	данные отсутствуют
161	777709.35	1322991.51	данные отсутствуют	данные отсутствуют
Государственный регистратор				ФГИС ЕГРН
полное наименование должности			подпись	инициалы, фамилия

М.П.

Раздел 4.2

Выписка из Единого государственного реестра недвижимости об объекте недвижимости
Сведения о частях земельного участка

Земельный участок			
(вид объекта недвижимости)			
Лист № ____ Раздела 4.2	Всего листов раздела 4.2 : ____	Всего разделов: ____	Всего листов выписки: ____
15.09.2021 № 99/2021/417445397			
Кадастровый номер:		02:17:000000:246	

Номер точки	Координаты, м		Описание закрепления на местности	Средняя квадратическая погрешность определения координат характерных точек границы части земельного участка, м
	X	Y		
1	2	3	4	5
162	777690.86	1322983.99	данные отсутствуют	данные отсутствуют
163	777765.23	1322838.71	данные отсутствуют	данные отсутствуют
163	777765.23	1322838.71	данные отсутствуют	данные отсутствуют
164	777778.48	1322811.07	данные отсутствуют	данные отсутствуют
165	777797.85	1322790.92	данные отсутствуют	данные отсутствуют
166	778030.26	1322517.73	данные отсутствуют	данные отсутствуют
167	778162.98	1322363.54	данные отсутствуют	данные отсутствуют
168	778181.29	1322376.65	данные отсутствуют	данные отсутствуют
169	778179.83	1322378.36	данные отсутствуют	данные отсутствуют
170	778181.54	1322379.82	данные отсутствуют	данные отсутствуют
171	778183	1322378.11	данные отсутствуют	данные отсутствуют
172	778047.81	1322530.95	данные отсутствуют	данные отсутствуют
173	778046.35	1322532.66	данные отсутствуют	данные отсутствуют
174	778048.06	1322534.12	данные отсутствуют	данные отсутствуют
175	778049.52	1322532.41	данные отсутствуют	данные отсутствуют
176	777929.41	1322669.95	данные отсутствуют	данные отсутствуют
177	777927.95	1322671.66	данные отсутствуют	данные отсутствуют
Государственный регистратор				ФГИС ЕГРН
полное наименование должности			подпись	инициалы, фамилия

М.П.

Земельный участок			
(вид объекта недвижимости)			
Лист № ____ Раздела 4.2	Всего листов раздела 4.2 : ____	Всего разделов: ____	Всего листов выписки: ____
15.09.2021 № 99/2021/417445397			
Кадастровый номер:		02:17:000000:246	

Номер точки	Координаты, м		Описание закрепления на местности	Средняя квадратическая погрешность определения координат характерных точек границы части земельного участка, м
	X	Y		
1	2	3	4	5
178	777929.66	1322673.12	данные отсутствуют	данные отсутствуют
179	777931.12	1322671.41	данные отсутствуют	данные отсутствуют
180	777814.85	1322804.97	данные отсутствуют	данные отсутствуют
181	777813.39	1322806.68	данные отсутствуют	данные отсутствуют
182	777815.1	1322808.14	данные отсутствуют	данные отсутствуют
183	777816.56	1322806.43	данные отсутствуют	данные отсутствуют
184	777861.33	1323058.83	данные отсутствуют	данные отсутствуют
185	777859.87	1323060.54	данные отсутствуют	данные отсутствуют
186	777861.58	1323062	данные отсутствуют	данные отсутствуют
187	777863.04	1323060.29	данные отсутствуют	данные отсутствуют
188	777994.64	1323144.83	данные отсутствуют	данные отсутствуют
189	777993.18	1323146.54	данные отсутствуют	данные отсутствуют
190	777994.89	1323148	данные отсутствуют	данные отсутствуют
191	777996.35	1323146.29	данные отсутствуют	данные отсутствуют
192	778135.88	1323234.66	данные отсутствуют	данные отсутствуют
193	778134.42	1323236.36	данные отсутствуют	данные отсутствуют
194	778136.13	1323237.82	данные отсутствуют	данные отсутствуют
Государственный регистратор				ФГИС ЕГРН
полное наименование должности			подпись	инициалы, фамилия

М.П.

Земельный участок			
(вид объекта недвижимости)			
Лист № ____ Раздела 4.2	Всего листов раздела 4.2 : ____	Всего разделов: ____	Всего листов выписки: ____
15.09.2021 № 99/2021/417445397			
Кадастровый номер:		02:17:000000:246	

Номер точки	Координаты, м		Описание закрепления на местности	Средняя квадратическая погрешность определения координат характерных точек границы части земельного участка, м
	X	Y		
1	2	3	4	5
195	778137.59	1323236.12	данные отсутствуют	данные отсутствуют
196	778266.86	1323318.56	данные отсутствуют	данные отсутствуют
197	778265.4	1323320.27	данные отсутствуют	данные отсутствуют
198	778267.11	1323321.73	данные отсутствуют	данные отсутствуют
199	778268.57	1323320.02	данные отсутствуют	данные отсутствуют
200	778381.79	1323392.07	данные отсутствуют	данные отсутствуют
201	778380.33	1323393.78	данные отсутствуют	данные отсутствуют
202	778382.04	1323395.24	данные отсутствуют	данные отсутствуют
203	778383.5	1323393.53	данные отсутствуют	данные отсутствуют
204	778100.84	1322316.35	данные отсутствуют	данные отсутствуют
205	778106.81	1322319.18	данные отсутствуют	данные отсутствуют
206	778155.57	1322333.5	данные отсутствуют	данные отсутствуют
207	778188.34	1322341.78	данные отсутствуют	данные отсутствуют
208	778027.47	1322540.42	данные отсутствуют	данные отсутствуют
209	777806.29	1322796.91	данные отсутствуют	данные отсутствуют
210	777754.08	1322860.48	данные отсутствуют	данные отсутствуют
211	777804.24	1322757.36	данные отсутствуют	данные отсутствуют
Государственный регистратор				ФГИС ЕГРН
полное наименование должности			подпись	инициалы, фамилия

М.П.

Земельный участок			
(вид объекта недвижимости)			
Лист № ____ Раздела 4.2	Всего листов раздела 4.2 : ____	Всего разделов: ____	Всего листов выписки: ____
15.09.2021 № 99/2021/417445397			
Кадастровый номер:		02:17:000000:246	

Номер точки	Координаты, м		Описание закрепления на местности	Средняя квадратическая погрешность определения координат характерных точек границы части земельного участка, м
	X	Y		
1	2	3	4	5
212	777840.5	1322686.33	данные отсутствуют	данные отсутствуют
213	777902.96	1322586.41	данные отсутствуют	данные отсутствуют
214	777947.75	1322526.39	данные отсутствуют	данные отсутствуют
215	777984.48	1322476.35	данные отсутствуют	данные отсутствуют
216	778010.72	1322427.64	данные отсутствуют	данные отсутствуют
217	778003.37	1322497.69	данные отсутствуют	данные отсутствуют
218	777989.71	1322502.13	данные отсутствуют	данные отсутствуют
219	777992.13	1322515.06	данные отсутствуют	данные отсутствуют
220	777994.34	1322516.71	данные отсутствуют	данные отсутствуют
221	778007.79	1322513.64	данные отсутствуют	данные отсутствуют
222	778005.66	1322499.41	данные отсутствуют	данные отсутствуют
223	777837.66	1322631.91	данные отсутствуют	данные отсутствуют
224	777662.34	1322972.21	данные отсутствуют	данные отсутствуют
225	777564.74	1323091.05	данные отсутствуют	данные отсутствуют
226	777326.23	1323367.92	данные отсутствуют	данные отсутствуют
227	777075.19	1323660.38	данные отсутствуют	данные отсутствуют
228	776837.81	1323941.09	данные отсутствуют	данные отсутствуют
Государственный регистратор				ФГИС ЕГРН
полное наименование должности			подпись	инициалы, фамилия

М.П.

Раздел 4.2

Выписка из Единого государственного реестра недвижимости об объекте недвижимости
Сведения о частях земельного участка

Земельный участок			
(вид объекта недвижимости)			
Лист № ____ Раздела 4.2	Всего листов раздела 4.2 : ____	Всего разделов: ____	Всего листов выписки: ____
15.09.2021 № 99/2021/417445397			
Кадастровый номер:		02:17:000000:246	

Номер точки	Координаты, м		Описание закрепления на местности	Средняя квадратическая погрешность определения координат характерных точек границы части земельного участка, м
	X	Y		
1	2	3	4	5
229	776747.68	1324045.6	данные отсутствуют	данные отсутствуют
230	776739.71	1324011.32	данные отсутствуют	данные отсутствуют
231	776720.21	1323977.2	данные отсутствуют	данные отсутствуют
232	776711.07	1323959.43	данные отсутствуют	данные отсутствуют
233	776773.94	1323886.54	данные отсутствуют	данные отсутствуют
234	777011.25	1323605.9	данные отсутствуют	данные отсутствуют
235	777262.54	1323313.15	данные отсутствуют	данные отсутствуют
236	777500.45	1323036.97	данные отсутствуют	данные отсутствуют
237	777742.02	1322742.82	данные отсутствуют	данные отсутствуют
238	776807.23	1323898.33	данные отсутствуют	данные отсутствуют
239	776793.17	1323901.27	данные отсутствуют	данные отсутствуют
240	776794.18	1323914.39	данные отсутствуют	данные отсутствуют
241	776796.2	1323916.27	данные отсутствуют	данные отсутствуют
242	776809.91	1323914.67	данные отсутствуют	данные отсутствуют
243	776809.32	1323900.29	данные отсутствуют	данные отсутствуют
244	777048.58	1323615.98	данные отсутствуют	данные отсутствуют
245	777034.52	1323618.93	данные отсутствуют	данные отсутствуют
Государственный регистратор				ФГИС ЕГРН
полное наименование должности			подпись	инициалы, фамилия

М.П.

Земельный участок				
(вид объекта недвижимости)				
Лист № ____ Раздела 4.2		Всего листов раздела 4.2 : ____		Всего разделов: ____
15.09.2021 № 99/2021/417445397				
Кадастровый номер:			02:17:000000:246	
Номер точки	Координаты, м		Описание закрепления на местности	Средняя квадратическая погрешность определения координат характерных точек границы части земельного участка, м
	X	Y		
1	2	3	4	5
246	777035.54	1323632.05	данные отсутствуют	данные отсутствуют
247	777037.55	1323633.93	данные отсутствуют	данные отсутствуют
248	777051.26	1323632.32	данные отсутствуют	данные отсутствуют
249	777050.68	1323617.95	данные отсутствуют	данные отсутствуют
250	777297.88	1323320.71	данные отсутствуют	данные отсутствуют
251	777284.25	1323325.25	данные отсутствуют	данные отсутствуют
252	777286.77	1323338.16	данные отсутствуют	данные отсутствуют
253	777288.98	1323339.8	данные отсутствуют	данные отсутствуют
254	777302.42	1323336.63	данные отсутствуют	данные отсутствуют
255	777300.19	1323322.42	данные отсутствуют	данные отсутствуют
256	777519.29	1323047.22	данные отсутствуют	данные отсутствуют
257	777519.46	1323060.38	данные отсутствуют	данные отсутствуют
258	777521.35	1323062.39	данные отсутствуют	данные отсутствуют
259	777535.13	1323061.67	данные отсутствуют	данные отсутствуют
260	777535.47	1323047.29	данные отсутствуют	данные отсутствуют
261	777533.51	1323045.19	данные отсутствуют	данные отсутствуют
262	778542.25	1321788.67	данные отсутствуют	данные отсутствуют
Государственный регистратор				ФГИС ЕГРН
полное наименование должности			подпись	инициалы, фамилия

М.П.

Раздел 4.2

Земельный участок				
(вид объекта недвижимости)				
Лист № ____ Раздела 4.2		Всего листов раздела 4.2 : ____		Всего разделов: ____
15.09.2021 № 99/2021/417445397				
Кадастровый номер:			02:17:000000:246	
Номер точки	Координаты, м		Описание закрепления на местности	Средняя квадратическая погрешность определения координат характерных точек границы части земельного участка, м
	X	Y		
1	2	3	4	5
263	778542.57	1321788.88	данные отсутствуют	данные отсутствуют
263	778542.57	1321788.88	данные отсутствуют	данные отсутствуют
264	778610.71	1321837.86	данные отсутствуют	данные отсутствуют
265	778565.82	1321890.34	данные отсутствуют	данные отсутствуют
266	778313.77	1322186.9	данные отсутствуют	данные отсутствуют
267	778283.13	1322224.73	данные отсутствуют	данные отсутствуют
268	778267.81	1322218.52	данные отсутствуют	данные отсутствуют
269	778207.02	1322185.25	данные отсутствуют	данные отсутствуют
270	778249.12	1322133.26	данные отсутствуют	данные отсутствуют
271	778501.9	1321835.84	данные отсутствуют	данные отсутствуют
272	778280.5	1322159.41	данные отсутствуют	данные отсутствуют
273	778280.6	1322172.57	данные отсутствуют	данные отсутствуют
274	778282.48	1322174.59	данные отсутствуют	данные отсутствуют
275	778296.27	1322173.95	данные отсутствуют	данные отсутствуют
276	778296.69	1322159.56	данные отсутствуют	данные отсутствуют
277	778294.73	1322157.46	данные отсутствуют	данные отсутствуют
278	778550.62	1321857.55	данные отсутствуют	данные отсутствуют
Государственный регистратор				ФГИС ЕГРН
полное наименование должности			подпись	инициалы, фамилия

М.П.

Земельный участок			
(вид объекта недвижимости)			
Лист № ____ Раздела 4.2	Всего листов раздела 4.2 : ____	Всего разделов: ____	Всего листов выписки: ____
15.09.2021 № 99/2021/417445397			
Кадастровый номер:		02:17:000000:246	

Номер точки	Координаты, м		Описание закрепления на местности	Средняя квадратическая погрешность определения координат характерных точек границы части земельного участка, м
	X	Y		
1	2	3	4	5
279	778536.77	1321861.36	данные отсутствуют	данные отсутствуют
280	778538.6	1321874.39	данные отсутствуют	данные отсутствуют
281	778540.73	1321876.14	данные отсутствуют	данные отсутствуют
282	778554.31	1321873.69	данные отсутствуют	данные отсутствуют
283	778552.84	1321859.38	данные отсутствуют	данные отсутствуют
284	776668.6	1324008.68	данные отсутствуют	данные отсутствуют
285	776674.2	1324020.5	данные отсутствуют	данные отсутствуют
286	776679.75	1324055.57	данные отсутствуют	данные отсутствуют
287	776690.82	1324075.88	данные отсутствуют	данные отсутствуют
288	776701.97	1324098.61	данные отсутствуют	данные отсутствуют
289	776558.17	1324265.35	данные отсутствуют	данные отсутствуют
290	776295.75	1324565.21	данные отсутствуют	данные отсутствуют
291	776219.24	1324656.89	данные отсутствуют	данные отсутствуют
292	776145.39	1324614.28	данные отсутствуют	данные отсутствуют
293	776231.89	1324510.63	данные отсутствуют	данные отсутствуют
294	776324.1	1324405.27	данные отсутствуют	данные отсутствуют
295	776332.83	1324398.79	данные отсутствуют	данные отсутствуют
Государственный регистратор				ФГИС ЕГРН
полное наименование должности			подпись	инициалы, фамилия

М.П.

Раздел 4.2

Выписка из Единого государственного реестра недвижимости об объекте недвижимости
Сведения о частях земельного участка

Земельный участок			
(вид объекта недвижимости)			
Лист № ____ Раздела 4.2	Всего листов раздела 4.2 : ____	Всего разделов: ____	Всего листов выписки: ____
15.09.2021 № 99/2021/417445397			
Кадастровый номер:		02:17:000000:246	

Номер точки	Координаты, м		Описание закрепления на местности	Средняя квадратическая погрешность определения координат характерных точек границы части земельного участка, м
	X	Y		
1	2	3	4	5
296	776335.6	1324392.12	данные отсутствуют	данные отсутствуют
297	776493.01	1324212.24	данные отсутствуют	данные отсутствуют
298	776499.21	1324212.91	данные отсутствуют	данные отсутствуют
299	776521.75	1324219.01	данные отсутствуют	данные отсутствуют
300	776538.82	1324213.83	данные отсутствуют	данные отсутствуют
301	776544.91	1324209.87	данные отсутствуют	данные отсутствуют
302	776549.18	1324200.11	данные отсутствуют	данные отсутствуют
303	776550.09	1324183.05	данные отсутствуют	данные отсутствуют
304	776546.44	1324171.47	данные отсутствуют	данные отсутствуют
305	776540.23	1324157.52	данные отсутствуют	данные отсутствуют
306	776253.61	1324532.53	данные отсутствуют	данные отсутствуют
307	776253.28	1324545.68	данные отсутствуют	данные отсутствуют
308	776255.09	1324547.76	данные отсутствуют	данные отсутствуют
309	776268.9	1324547.56	данные отсутствуют	данные отсутствуют
310	776269.78	1324533.19	данные отсутствуют	данные отсутствуют
311	776267.89	1324531.03	данные отсутствуют	данные отсутствуют
312	776528.09	1324224.14	данные отсутствуют	данные отсутствуют
Государственный регистратор				ФГИС ЕГРН
полное наименование должности			подпись	инициалы, фамилия

М.П.

Земельный участок			
(вид объекта недвижимости)			
Лист № ____ Раздела 4.2	Всего листов раздела 4.2 : ____	Всего разделов: ____	Всего листов выписки: ____
15.09.2021 № 99/2021/417445397			
Кадастровый номер:		02:17:000000:246	

Номер точки	Координаты, м		Описание закрепления на местности	Средняя квадратическая погрешность определения координат характерных точек границы части земельного участка, м
	X	Y		
1	2	3	4	5
313	776514.03	1324227.09	данные отсутствуют	данные отсутствуют
314	776515.05	1324240.2	данные отсутствуют	данные отсутствуют
315	776517.06	1324242.09	данные отсутствуют	данные отсутствуют
316	776530.77	1324240.48	данные отсутствуют	данные отсутствуют
317	776530.18	1324226.1	данные отсутствуют	данные отсутствуют
318	778642.26	1324644.79	данные отсутствуют	данные отсутствуют
319	778697.22	1324617.31	данные отсутствуют	данные отсутствуют
320	777301.4	1319626.2	данные отсутствуют	данные отсутствуют
321	777303.21	1319627.87	данные отсутствуют	данные отсутствуют
322	777299.31	1319629.7	данные отсутствуют	данные отсутствуют
323	777299.12	1319629.52	данные отсутствуют	данные отсутствуют
324	776933.06	1319449.47	данные отсутствуют	данные отсутствуют
325	776935.66	1319446.29	данные отсутствуют	данные отсутствуют
326	778159.15	1321530.56	данные отсутствуют	данные отсутствуют
327	778406.92	1321701.15	данные отсутствуют	данные отсутствуют
328	778906.5	1322050.45	данные отсутствуют	данные отсутствуют
329	779155.88	1322216.17	данные отсутствуют	данные отсутствуют

Государственный регистратор		ФГИС ЕГРН
полное наименование должности	подпись	инициалы, фамилия

М.П.

Земельный участок			
(вид объекта недвижимости)			
Лист № ____ Раздела 4.2	Всего листов раздела 4.2 : ____	Всего разделов: ____	Всего листов выписки: ____
15.09.2021 № 99/2021/417445397			
Кадастровый номер:		02:17:000000:246	

Номер точки	Координаты, м		Описание закрепления на местности	Средняя квадратическая погрешность определения координат характерных точек границы части земельного участка, м
	X	Y		
1	2	3	4	5
330	779319.97	1322320.15	данные отсутствуют	данные отсутствуют
331	779317.7	1322323.18	данные отсутствуют	данные отсутствуют
332	779290.47	1322309.86	данные отсутствуют	данные отсутствуют
333	779206.57	1322263.08	данные отсутствуют	данные отсутствуют
334	779127.98	1322214.97	данные отсутствуют	данные отсутствуют
335	778939.28	1322084.84	данные отсутствуют	данные отсутствуют
336	778895.48	1322053.32	данные отсутствуют	данные отсутствуют
337	778676.64	1321897.17	данные отсутствуют	данные отсутствуют
338	778624.36	1321859.36	данные отсутствуют	данные отсутствуют
339	778537.22	1321800.94	данные отсутствуют	данные отсутствуют
340	778437.49	1321731.91	данные отсутствуют	данные отсутствуют
341	778325.79	1321651.62	данные отсутствуют	данные отсутствуют
342	778217.69	1321575.07	данные отсутствуют	данные отсутствуют
343	778174.64	1321544.42	данные отсутствуют	данные отсутствуют
344	778176.19	1321542.32	данные отсутствуют	данные отсутствуют
345	776920.38	1319464.95	данные отсутствуют	данные отсутствуют
346	776964.37	1319489.21	данные отсутствуют	данные отсутствуют

Государственный регистратор		ФГИС ЕГРН
полное наименование должности	подпись	инициалы, фамилия

М.П.

Земельный участок			
(вид объекта недвижимости)			
Лист № ____ Раздела 4.2	Всего листов раздела 4.2 : ____	Всего разделов: ____	Всего листов выписки: ____
15.09.2021 № 99/2021/417445397			
Кадастровый номер:		02:17:000000:246	

Номер точки	Координаты, м		Описание закрепления на местности	Средняя квадратическая погрешность определения координат характерных точек границы части земельного участка, м
	X	Y		
1	2	3	4	5
347	777008.83	1319515.11	данные отсутствуют	данные отсутствуют
348	777052.59	1319544.08	данные отсутствуют	данные отсутствуют
349	777075.22	1319560.67	данные отсутствуют	данные отсутствуют
350	777096.89	1319577.13	данные отсутствуют	данные отсутствуют
351	777114.08	1319592.87	данные отсутствуют	данные отсутствуют
352	777138.49	1319623.65	данные отсутствуют	данные отсутствуют
353	777159.43	1319665.36	данные отсутствуют	данные отсутствуют
354	777169.25	1319690.9	данные отсутствуют	данные отсутствуют
355	777140.07	1319704.63	данные отсутствуют	данные отсутствуют
356	777134.2	1319689.33	данные отсутствуют	данные отсутствуют
357	777123.19	1319665.66	данные отсутствуют	данные отсутствуют
358	777104.83	1319636.16	данные отсутствуют	данные отсутствуют
359	777081.15	1319616.28	данные отсутствуют	данные отсутствуют
360	776895.91	1319488.52	данные отсутствуют	данные отсутствуют
361	776916.42	1319469.78	данные отсутствуют	данные отсутствуют
362	778927.86	1324191.61	данные отсутствуют	данные отсутствуют
363	778558.35	1324480.24	данные отсутствуют	данные отсутствуют
Государственный регистратор				ФГИС ЕГРН
полное наименование должности			подпись	инициалы, фамилия

М.П.

Земельный участок			
(вид объекта недвижимости)			
Лист № ____ Раздела 4.2	Всего листов раздела 4.2 : ____	Всего разделов: ____	Всего листов выписки: ____
15.09.2021 № 99/2021/417445397			
Кадастровый номер:		02:17:000000:246	

Номер точки	Координаты, м		Описание закрепления на местности	Средняя квадратическая погрешность определения координат характерных точек границы части земельного участка, м
	X	Y		
1	2	3	4	5
364	777008.78	1325122.44	данные отсутствуют	данные отсутствуют
365	777004.72	1325119.79	данные отсутствуют	данные отсутствуют
366	778556.32	1324476.75	данные отсутствуют	данные отсутствуют
367	778924.79	1324188.92	данные отсутствуют	данные отсутствуют
368	778929.19	1324192.78	данные отсутствуют	данные отсутствуют
369	778574.61	1324485.22	данные отсутствуют	данные отсутствуют
370	778617.09	1324530.23	данные отсутствуют	данные отсутствуют
371	778660.09	1324575.49	данные отсутствуют	данные отсутствуют
372	778700.28	1324615.04	данные отсутствуют	данные отсутствуют
373	778697.04	1324617.45	данные отсутствуют	данные отсутствуют
374	778657.23	1324578.29	данные отсутствуют	данные отсутствуют
375	778614.19	1324532.99	данные отсутствуют	данные отсутствуют
376	778568.76	1324484.86	данные отсутствуют	данные отсутствуют
377	778926.15	1324190.11	данные отсутствуют	данные отсутствуют
378	779061.73	1324309.15	данные отсутствуют	данные отсутствуют
379	778858.25	1324499.96	данные отсутствуют	данные отсутствуют
380	777667.42	1325057.3	данные отсутствуют	данные отсутствуют
Государственный регистратор				ФГИС ЕГРН
полное наименование должности			подпись	инициалы, фамилия

М.П.

Земельный участок			
(вид объекта недвижимости)			
Лист № ____ Раздела 4.2	Всего листов раздела 4.2 : ____	Всего разделов: ____	Всего листов выписки: ____
15.09.2021 № 99/2021/417445397			
Кадастровый номер:		02:17:000000:246	

Номер точки	Координаты, м		Описание закрепления на местности	Средняя квадратическая погрешность определения координат характерных точек границы части земельного участка, м
	X	Y		
1	2	3	4	5
381	777224.26	1325274.27	данные отсутствуют	данные отсутствуют
382	777138.43	1325206.81	данные отсутствуют	данные отсутствуют
383	776950.56	1325084.55	данные отсутствуют	данные отсутствуют
384	776831.52	1325023.46	данные отсутствуют	данные отсутствуют
385	777500.2	1324766.79	данные отсутствуют	данные отсутствуют
386	777921.55	1324576.88	данные отсутствуют	данные отсутствуют
387	778458.21	1324326.74	данные отсутствуют	данные отсутствуют
388	778759.72	1324043.99	данные отсутствуют	данные отсутствуют
389	778808.29	1324534.9	данные отсутствуют	данные отсутствуют
390	778538.06	1324688.88	данные отсутствуют	данные отсутствуют
391	778530.45	1324680.51	данные отсутствуют	данные отсутствуют
392	778567.46	1324646.89	данные отсутствуют	данные отсутствуют
393	778544.76	1324621.9	данные отсутствуют	данные отсутствуют
394	778522.29	1324592.91	данные отсутствуют	данные отсутствуют
395	778478.32	1324538.03	данные отсутствуют	данные отсутствуют
396	778571.69	1324494.51	данные отсутствуют	данные отсутствуют
397	778644.87	1324425.88	данные отсутствуют	данные отсутствуют

Государственный регистратор		ФГИС ЕГРН
полное наименование должности	подпись	инициалы, фамилия

М.П.

Земельный участок			
(вид объекта недвижимости)			
Лист № ____ Раздела 4.2	Всего листов раздела 4.2 : ____	Всего разделов: ____	Всего листов выписки: ____
15.09.2021 № 99/2021/417445397			
Кадастровый номер:		02:17:000000:246	

Номер точки	Координаты, м		Описание закрепления на местности	Средняя квадратическая погрешность определения координат характерных точек границы части земельного участка, м
	X	Y		
1	2	3	4	5
398	778676.13	1324464.84	данные отсутствуют	данные отсутствуют
399	778698.06	1324493.21	данные отсутствуют	данные отсутствуют
400	778715.51	1324512.42	данные отсутствуют	данные отсутствуют
401	778752.52	1324478.8	данные отсутствуют	данные отсутствуют
402	778762.39	1324489.67	данные отсутствуют	данные отсутствуют
403	777813.79	1319786.16	данные отсутствуют	данные отсутствуют
404	777778.71	1319788.18	данные отсутствуют	данные отсутствуют
405	777692.35	1319787.51	данные отсутствуют	данные отсутствуют
406	777642.15	1319789.96	данные отсутствуют	данные отсутствуют
407	777639.92	1319764.53	данные отсутствуют	данные отсутствуют
408	777641.7	1319756.22	данные отсутствуют	данные отсутствуют
409	777652.09	1319754.94	данные отсутствуют	данные отсутствуют
410	777668.6	1319754.94	данные отсутствуют	данные отсутствуют
411	777684.89	1319757.66	данные отсутствуют	данные отсутствуют
412	777708.96	1319764.89	данные отсутствуют	данные отсутствуют
413	777724.21	1319770.96	данные отсутствуют	данные отсутствуют
414	777744.02	1319781.22	данные отсутствуют	данные отсутствуют

Государственный регистратор		ФГИС ЕГРН
полное наименование должности	подпись	инициалы, фамилия

М.П.

Земельный участок			
(вид объекта недвижимости)			
Лист № ____ Раздела 4.2	Всего листов раздела 4.2 : ____	Всего разделов: ____	Всего листов выписки: ____
15.09.2021 № 99/2021/417445397			
Кадастровый номер:		02:17:000000:246	

Номер точки	Координаты, м		Описание закрепления на местности	Средняя квадратическая погрешность определения координат характерных точек границы части земельного участка, м
	X	Y		
1	2	3	4	5
415	777760.49	1319779.83	данные отсутствуют	данные отсутствуют
416	777784.92	1319780.21	данные отсутствуют	данные отсутствуют
417	777801.3	1319782.36	данные отсутствуют	данные отсутствуют
418	779047.76	1319411.45	данные отсутствуют	данные отсутствуют
419	779050.92	1319417.63	данные отсутствуют	данные отсутствуют
420	779033.85	1319444.44	данные отсутствуют	данные отсутствуют
421	779018.01	1319477.35	данные отсутствуют	данные отсутствуют
422	778954.86	1319492.34	данные отсутствуют	данные отсутствуют
423	778920.41	1319566.99	данные отсутствуют	данные отсутствуют
423	778920.41	1319566.99	данные отсутствуют	данные отсутствуют
424	778857.24	1319607.19	данные отсутствуют	данные отсутствуют
424	778857.24	1319607.19	данные отсутствуют	данные отсутствуют
425	778791.19	1319604.32	данные отсутствуют	данные отсутствуют
426	778759.61	1319664.62	данные отсутствуют	данные отсутствуют
427	778762.48	1319701.94	данные отсутствуют	данные отсутствуют
428	778721.53	1319726.3	данные отсутствуют	данные отсутствуют
429	778705.68	1319727.52	данные отсутствуют	данные отсутствуют
Государственный регистратор				ФГИС ЕГРН
полное наименование должности			подпись	инициалы, фамилия

М.П.

Раздел 4.2

Выписка из Единого государственного реестра недвижимости об объекте недвижимости
Сведения о частях земельного участка

Земельный участок			
(вид объекта недвижимости)			
Лист № ____ Раздела 4.2	Всего листов раздела 4.2 : ____	Всего разделов: ____	Всего листов выписки: ____
15.09.2021 № 99/2021/417445397			
Кадастровый номер:		02:17:000000:246	

Номер точки	Координаты, м		Описание закрепления на местности	Средняя квадратическая погрешность определения координат характерных точек границы части земельного участка, м
	X	Y		
1	2	3	4	5
430	778702.1	1319725.75	данные отсутствуют	данные отсутствуют
431	778717.32	1319717.46	данные отсутствуют	данные отсутствуют
432	778716.54	1319696.79	данные отсутствуют	данные отсутствуют
433	778716.11	1319680.28	данные отсутствуют	данные отсутствуют
434	778717.76	1319657.56	данные отсутствуют	данные отсутствуют
435	778721.42	1319641.46	данные отсутствуют	данные отсутствуют
436	778727.69	1319622.9	данные отсутствуют	данные отсутствуют
437	778733.56	1319607.46	данные отсутствуют	данные отсутствуют
438	778744.35	1319589.5	данные отсутствуют	данные отсутствуют
439	778755.21	1319577.06	данные отсутствуют	данные отсутствуют
440	778769.92	1319564.82	данные отсутствуют	данные отсутствуют
441	778783.72	1319555.75	данные отсутствуют	данные отсутствуют
442	778798.83	1319549.07	данные отсутствуют	данные отсутствуют
443	778828.35	1319542.13	данные отсутствуют	данные отсутствуют
444	778852.21	1319538.49	данные отсутствуют	данные отсутствуют
445	778868.69	1319536.97	данные отсутствуют	данные отсутствуют
446	778882.54	1319520.18	данные отсутствуют	данные отсутствуют
Государственный регистратор				ФГИС ЕГРН
полное наименование должности			подпись	инициалы, фамилия

М.П.

Земельный участок			
(вид объекта недвижимости)			
Лист № ____ Раздела 4.2	Всего листов раздела 4.2 : ____	Всего разделов: ____	Всего листов выписки: ____
15.09.2021 № 99/2021/417445397			
Кадастровый номер:		02:17:000000:246	

Номер точки	Координаты, м		Описание закрепления на местности	Средняя квадратическая погрешность определения координат характерных точек границы части земельного участка, м
	X	Y		
1	2	3	4	5
447	778895.22	1319509.6	данные отсутствуют	данные отсутствуют
448	778909.47	1319501.25	данные отсутствуют	данные отсутствуют
449	778928.58	1319492.95	данные отсутствуют	данные отсутствуют
450	778944.24	1319487.72	данные отсутствуют	данные отсутствуют
451	778971.33	1319476.57	данные отсутствуют	данные отсутствуют
452	778983.85	1319456.96	данные отсутствуют	данные отсутствуют
453	778994.27	1319444.14	данные отсутствуют	данные отсутствуют
454	779006.66	1319433.22	данные отсутствуют	данные отсутствуют
455	779020.68	1319424.48	данные отсутствуют	данные отсутствуют
456	779039.13	1319416.89	данные отсутствуют	данные отсутствуют
457	778612.01	1319714.56	данные отсутствуют	данные отсутствуют
458	778597.81	1319715.94	данные отсутствуют	данные отсутствуют
459	778572.22	1319708.63	данные отсутствуют	данные отсутствуют
460	778533.85	1319699.33	данные отсутствуют	данные отсутствуют
461	778549.17	1319699.18	данные отсутствуют	данные отсутствуют
462	778565.44	1319702.06	данные отсутствуют	данные отсутствуют
463	778580.45	1319703.97	данные отсутствуют	данные отсутствуют

Государственный регистратор		ФГИС ЕГРН
полное наименование должности	подпись	инициалы, фамилия

М.П.

Земельный участок			
(вид объекта недвижимости)			
Лист № ____ Раздела 4.2	Всего листов раздела 4.2 : ____	Всего разделов: ____	Всего листов выписки: ____
15.09.2021 № 99/2021/417445397			
Кадастровый номер:		02:17:000000:246	

Номер точки	Координаты, м		Описание закрепления на местности	Средняя квадратическая погрешность определения координат характерных точек границы части земельного участка, м
	X	Y		
1	2	3	4	5
464	778596.48	1319707.93	данные отсутствуют	данные отсутствуют
465	778610.66	1319713.96	данные отсутствуют	данные отсутствуют
466	778531.21	1319699.36	данные отсутствуют	данные отсутствуют
467	778508.46	1319703.56	данные отсутствуют	данные отсутствуют
468	778511.78	1319702.36	данные отсутствуют	данные отсутствуют
469	778528.02	1319699.39	данные отсутствуют	данные отсутствуют
470	778467.29	1319714.04	данные отсутствуют	данные отсутствуют
471	778432.28	1319724.92	данные отсутствуют	данные отсутствуют
472	778385.34	1319733.2	данные отсутствуют	данные отсутствуют
473	778406.41	1319722.71	данные отсутствуют	данные отсутствуют
474	778421.91	1319717.01	данные отсутствуют	данные отсутствуют
475	778438.14	1319713.94	данные отсутствуют	данные отсутствуют
476	778929.46	1319547.37	данные отсутствуют	данные отсутствуют
477	778898.01	1319581.25	данные отсутствуют	данные отсутствуют
478	778904.27	1319573.08	данные отсутствуют	данные отсутствуют
479	778912.26	1319562.05	данные отсутствуют	данные отсутствуют
480	778920.7	1319553.01	данные отсутствуют	данные отсутствуют

Государственный регистратор		ФГИС ЕГРН
полное наименование должности	подпись	инициалы, фамилия

М.П.

Земельный участок				
(вид объекта недвижимости)				
Лист № ____ Раздела 4.2		Всего листов раздела 4.2 : ____		Всего разделов: ____
15.09.2021 № 99/2021/417445397				
Кадастровый номер:			02:17:000000:246	
Номер точки	Координаты, м		Описание закрепления на местности	Средняя квадратическая погрешность определения координат характерных точек границы части земельного участка, м
	X	Y		
1	2	3	4	5
481	778892.12	1319584.99	данные отсутствуют	данные отсутствуют
482	778800.1	1319604.71	данные отсутствуют	данные отсутствуют
483	778800.73	1319604.19	данные отсутствуют	данные отсутствуют
484	778811.34	1319597.83	данные отсутствуют	данные отсутствуют
485	778821.47	1319594.6	данные отсутствуют	данные отсутствуют
486	778838.43	1319591.11	данные отсутствуют	данные отсутствуют
487	778859.41	1319587.97	данные отсутствуют	данные отсутствуют

Государственный регистратор		ФГИС ЕГРН	
полное наименование должности		инициалы, фамилия	
		подпись	

М.П.

Земельный участок				
(вид объекта недвижимости)				
Лист № ____ Раздела 4.2		Всего листов раздела 4.2 : ____		Всего разделов: ____
15.09.2021 № 99/2021/417445397				
Кадастровый номер:			02:17:000000:246	
Сведения о характерных точках границы части (частей) земельного участка				
Учетный номер части: 14				
Система координат: МСК-05				
Зона №				
Номер точки	Координаты, м		Описание закрепления на местности	Средняя квадратическая погрешность определения координат характерных точек границы части земельного участка, м
	X	Y		
1	2	3	4	5
1	778120.5	1321591.52	данные отсутствуют	данные отсутствуют
2	779092.28	1322297.91	данные отсутствуют	данные отсутствуют
3	779127.95	1322197.61	данные отсутствуют	данные отсутствуют
4	779146.37	1322209.85	данные отсутствуют	данные отсутствуют
5	779110.37	1322311.06	данные отсутствуют	данные отсутствуют
6	779244.72	1322408.72	данные отсутствуют	данные отсутствуют
7	779230.05	1322424.64	данные отсутствуют	данные отсутствуют
8	778107.83	1321608.88	данные отсутствуют	данные отсутствуют
9	778087.52	1321594	данные отсутствуют	данные отсутствуют
10	778097.94	1321586.7	данные отсутствуют	данные отсутствуют
11	778102.9	1321578.62	данные отсутствуют	данные отсутствуют
12	779083.94	1324328.64	данные отсутствуют	данные отсутствуют
13	778847.1	1324506.52	данные отсутствуют	данные отсутствуют
14	778844.34	1324508.15	данные отсутствуют	данные отсутствуют
14	778844.34	1324508.15	данные отсутствуют	данные отсутствуют
15	778798.74	1324541.99	данные отсутствуют	данные отсутствуют

Государственный регистратор		ФГИС ЕГРН	
полное наименование должности		инициалы, фамилия	
		подпись	

М.П.

Земельный участок			
(вид объекта недвижимости)			
Лист № ____ Раздела 4.2	Всего листов раздела 4.2 : ____	Всего разделов: ____	Всего листов выписки: ____
15.09.2021 № 99/2021/417445397			
Кадастровый номер:		02:17:000000:246	

Номер точки	Координаты, м		Описание закрепления на местности	Средняя квадратическая погрешность определения координат характерных точек границы части земельного участка, м
	X	Y		
1	2	3	4	5
16	778671.12	1324610.39	данные отсутствуют	данные отсутствуют
17	778501.41	1324704.39	данные отсутствуют	данные отсутствуют
18	778466.38	1324719.22	данные отсутствуют	данные отсутствуют
19	778669.2	1324606.87	данные отсутствуют	данные отсутствуют
20	778800.61	1324536.45	данные отсутствуют	данные отсутствуют
21	779080.87	1324325.94	данные отсутствуют	данные отсутствуют
22	777455.03	1325161.29	данные отсутствуют	данные отсутствуют
23	777374.36	1325200.78	данные отсутствуют	данные отсутствуют
24	777259.43	1325250.82	данные отсутствуют	данные отсутствуют
25	777218.33	1325269.61	данные отсутствуют	данные отсутствуют
26	777214.79	1325266.83	данные отсутствуют	данные отсутствуют
27	777257.79	1325247.16	данные отсутствуют	данные отсутствуют
28	778617.06	1324511.06	данные отсутствуют	данные отсутствуют
29	778640.58	1324541.48	данные отсутствуют	данные отсутствуют
30	778672.18	1324576.27	данные отсутствуют	данные отсутствуют
31	778706.69	1324610.28	данные отсутствуют	данные отсутствуют
32	778683.97	1324627.14	данные отсутствуют	данные отсутствуют

Государственный регистратор		ФГИС ЕГРН
полное наименование должности	подпись	инициалы, фамилия

М.П.

Земельный участок			
(вид объекта недвижимости)			
Лист № ____ Раздела 4.2	Всего листов раздела 4.2 : ____	Всего разделов: ____	Всего листов выписки: ____
15.09.2021 № 99/2021/417445397			
Кадастровый номер:		02:17:000000:246	

Номер точки	Координаты, м		Описание закрепления на местности	Средняя квадратическая погрешность определения координат характерных точек границы части земельного участка, м
	X	Y		
1	2	3	4	5
32	778683.97	1324627.14	данные отсутствуют	данные отсутствуют
32	778683.97	1324627.14	данные отсутствуют	данные отсутствуют
32	778683.97	1324627.14	данные отсутствуют	данные отсутствуют
33	778662	1324636.44	данные отсутствуют	данные отсутствуют
34	778636.1	1324610.92	данные отсутствуют	данные отсутствуют
35	778602.24	1324573.63	данные отсутствуют	данные отсутствуют
36	778577.79	1324542.02	данные отсутствуют	данные отсутствуют
37	778564.48	1324525.45	данные отсутствуют	данные отсутствуют
38	778585.87	1324515.48	данные отсутствуют	данные отсутствуют
38	778585.87	1324515.48	данные отсутствуют	данные отсутствуют
39	778605.68	1324496.9	данные отсутствуют	данные отсутствуют
40	778929.61	1324193.14	данные отсутствуют	данные отсутствуют
41	778015.31	1324781.42	данные отсутствуют	данные отсутствуют
42	777586.81	1324974.55	данные отсутствуют	данные отсутствуют
43	777080.29	1325168.98	данные отсутствуют	данные отсутствуют
44	777028.53	1325135.29	данные отсутствуют	данные отсутствуют
45	777567.56	1324928.38	данные отсутствуют	данные отсутствуют

Государственный регистратор		ФГИС ЕГРН
полное наименование должности	подпись	инициалы, фамилия

М.П.

Земельный участок			
(вид объекта недвижимости)			
Лист № ____ Раздела 4.2	Всего листов раздела 4.2 : ____	Всего разделов: ____	Всего листов выписки: ____
15.09.2021 № 99/2021/417445397			
Кадастровый номер:		02:17:000000:246	

Номер точки	Координаты, м		Описание закрепления на местности	Средняя квадратическая погрешность определения координат характерных точек границы части земельного участка, м
	X	Y		
1	2	3	4	5
46	777994.47	1324735.97	данные отсутствуют	данные отсутствуют
47	778557.5	1324473.54	данные отсутствуют	данные отсутствуют
48	778891.85	1324160	данные отсутствуют	данные отсутствуют
49	777691.45	1322912.81	данные отсутствуют	данные отсутствуют
49	777691.45	1322912.81	данные отсутствуют	данные отсутствуют
50	777619.09	1323060.43	данные отсутствуют	данные отсутствуют
51	777610.07	1323078.83	данные отсутствуют	данные отсутствуют
52	777605.1	1323085.64	данные отсутствуют	данные отсутствуют
53	777348.41	1323385.43	данные отсутствуют	данные отсутствуют
54	777106.41	1323670.29	данные отсутствуют	данные отсутствуют
55	776848.87	1323969.36	данные отсутствуют	данные отсутствуют
56	776755.51	1324079.32	данные отсутствуют	данные отсутствуют
57	776742.55	1324023.52	данные отсутствуют	данные отсутствуют
58	776813.86	1323939.53	данные отсутствуют	данные отсутствуют
59	777071.39	1323640.46	данные отсутствуют	данные отсутствуют
60	777313.4	1323355.59	данные отсутствуют	данные отсутствуют
61	777568.4	1323057.89	данные отсутствуют	данные отсутствуют
Государственный регистратор				ФГИС ЕГРН
полное наименование должности			подпись	инициалы, фамилия

М.П.

Раздел 4.2

Выписка из Единого государственного реестра недвижимости об объекте недвижимости
Сведения о частях земельного участка

Земельный участок			
(вид объекта недвижимости)			
Лист № ____ Раздела 4.2	Всего листов раздела 4.2 : ____	Всего разделов: ____	Всего листов выписки: ____
15.09.2021 № 99/2021/417445397			
Кадастровый номер:		02:17:000000:246	

Номер точки	Координаты, м		Описание закрепления на местности	Средняя квадратическая погрешность определения координат характерных точек границы части земельного участка, м
	X	Y		
1	2	3	4	5
62	777651.67	1322943.03	данные отсутствуют	данные отсутствуют
63	777704.14	1322888.44	данные отсутствуют	данные отсутствуют
64	777585.6	1323070.42	данные отсутствуют	данные отсутствуют
65	777584.13	1323072.13	данные отсутствуют	данные отсутствуют
66	777585.84	1323073.59	данные отсутствуют	данные отсутствуют
67	777587.3	1323071.88	данные отсутствуют	данные отсутствуют
68	777331.23	1323369.16	данные отсутствуют	данные отсутствуют
69	777329.76	1323370.87	данные отсутствуют	данные отсутствуют
70	777331.47	1323372.33	данные отсутствуют	данные отсутствуют
71	777332.93	1323370.62	данные отсутствуют	данные отсутствуют
72	777460.01	1323217.67	данные отсутствуют	данные отсутствуют
73	777458.54	1323219.38	данные отсутствуют	данные отсутствуют
74	777460.25	1323220.84	данные отсутствуют	данные отсутствуют
75	777461.71	1323219.13	данные отсутствуют	данные отсутствуют
76	777200.66	1323522.22	данные отсутствуют	данные отсутствуют
77	777199.19	1323523.93	данные отсутствуют	данные отсутствуют
78	777200.9	1323525.39	данные отсутствуют	данные отсутствуют
Государственный регистратор				ФГИС ЕГРН
полное наименование должности			подпись	инициалы, фамилия

М.П.

Земельный участок			
(вид объекта недвижимости)			
Лист № ____ Раздела 4.2	Всего листов раздела 4.2 : ____	Всего разделов: ____	Всего листов выписки: ____
15.09.2021 № 99/2021/417445397			
Кадастровый номер:		02:17:000000:246	

Номер точки	Координаты, м		Описание закрепления на местности	Средняя квадратическая погрешность определения координат характерных точек границы части земельного участка, м
	X	Y		
1	2	3	4	5
79	777202.36	1323523.68	данные отсутствуют	данные отсутствуют
80	777089.68	1323653.29	данные отсутствуют	данные отсутствуют
81	777088.21	1323655	данные отсутствуют	данные отсутствуют
82	777089.92	1323656.46	данные отсутствуют	данные отсутствуют
83	777091.38	1323654.75	данные отсутствуют	данные отсутствуют
84	776967.58	1323794.07	данные отсутствуют	данные отсутствуют
85	776966.11	1323795.78	данные отсутствуют	данные отсутствуют
86	776967.82	1323797.24	данные отсутствуют	данные отсутствуют
87	776969.28	1323795.53	данные отсутствуют	данные отсутствуют
88	776832.19	1323952.86	данные отсутствуют	данные отсутствуют
89	776830.72	1323954.57	данные отсутствуют	данные отсутствуют
90	776832.43	1323956.03	данные отсутствуют	данные отсутствуют
91	776833.89	1323954.32	данные отсутствуют	данные отсутствуют
92	778649.62	1321865.82	данные отсутствуют	данные отсутствуют
93	778348.57	1322215.67	данные отсутствуют	данные отсутствуют
94	778346.43	1322215.77	данные отсутствуют	данные отсутствуют
95	778329.37	1322219.73	данные отсутствуют	данные отсутствуют

Государственный регистратор		ФГИС ЕГРН
полное наименование должности	подпись	инициалы, фамилия

М.П.

Земельный участок			
(вид объекта недвижимости)			
Лист № ____ Раздела 4.2	Всего листов раздела 4.2 : ____	Всего разделов: ____	Всего листов выписки: ____
15.09.2021 № 99/2021/417445397			
Кадастровый номер:		02:17:000000:246	

Номер точки	Координаты, м		Описание закрепления на местности	Средняя квадратическая погрешность определения координат характерных точек границы части земельного участка, м
	X	Y		
1	2	3	4	5
96	778315.35	1322222.78	данные отсутствуют	данные отсутствуют
97	778301.03	1322225.52	данные отсутствуют	данные отсутствуют
98	778290.36	1322227.66	данные отсутствуют	данные отсутствуют
99	778281.09	1322223.9	данные отсутствуют	данные отсутствуют
100	778297.75	1322204.21	данные отсутствуют	данные отсутствуют
101	778612.12	1321838.87	данные отсутствуют	данные отсутствуют
102	778546.19	1321949.66	данные отсутствуют	данные отсутствуют
103	778544.73	1321951.37	данные отсутствуют	данные отсутствуют
104	778546.44	1321952.83	данные отсутствуют	данные отсутствуют
105	778547.9	1321951.12	данные отсутствуют	данные отсутствуют
106	778427.16	1322087.7	данные отсутствуют	данные отсутствуют
107	778425.7	1322089.41	данные отсутствуют	данные отсутствуют
108	778427.41	1322090.87	данные отсутствуют	данные отсутствуют
109	778428.87	1322089.16	данные отсутствуют	данные отсутствуют
110	778315.18	1322217.19	данные отсутствуют	данные отсутствуют
111	778313.72	1322218.9	данные отсутствуют	данные отсутствуют
112	778315.43	1322220.36	данные отсутствуют	данные отсутствуют

Государственный регистратор		ФГИС ЕГРН
полное наименование должности	подпись	инициалы, фамилия

М.П.

Земельный участок			
(вид объекта недвижимости)			
Лист № ____ Раздела 4.2	Всего листов раздела 4.2 : ____	Всего разделов: ____	Всего листов выписки: ____
15.09.2021 № 99/2021/417445397			
Кадастровый номер:		02:17:000000:246	

Номер точки	Координаты, м		Описание закрепления на местности	Средняя квадратическая погрешность определения координат характерных точек границы части земельного участка, м
	X	Y		
1	2	3	4	5
113	778316.89	1322218.65	данные отсутствуют	данные отсутствуют
114	776693.51	1324081.27	данные отсутствуют	данные отсутствуют
115	776701.89	1324098.03	данные отсутствуют	данные отсутствуют
115	776701.89	1324098.03	данные отсутствуют	данные отсутствуют
116	776705.59	1324125.73	данные отсутствуют	данные отсутствуют
117	776696.36	1324142.34	данные отсутствуют	данные отсутствуют
118	776697.05	1324148.18	данные отсутствуют	данные отсутствуют
119	776695.05	1324150.53	данные отсутствуют	данные отсутствуют
120	776438.36	1324449.6	данные отсутствуют	данные отсутствуют
121	776307.1	1324604.09	данные отсутствуют	данные отсутствуют
122	776247.38	1324673.12	данные отсутствуют	данные отсутствуют
123	776206.8	1324649.71	данные отсутствуют	данные отсутствуют
124	776272.11	1324574.23	данные отсутствуют	данные отсутствуют
125	776403.34	1324419.77	данные отсутствуют	данные отсутствуют
126	776660.03	1324120.71	данные отсутствуют	данные отсутствуют
127	776677.64	1324133.07	данные отсутствуют	данные отсутствуют
128	776676.17	1324134.78	данные отсутствуют	данные отсутствуют
Государственный регистратор				ФГИС ЕГРН
полное наименование должности			подпись	инициалы, фамилия

М.П.

Раздел 4.2

Выписка из Единого государственного реестра недвижимости об объекте недвижимости
Сведения о частях земельного участка

Земельный участок			
(вид объекта недвижимости)			
Лист № ____ Раздела 4.2	Всего листов раздела 4.2 : ____	Всего разделов: ____	Всего листов выписки: ____
15.09.2021 № 99/2021/417445397			
Кадастровый номер:		02:17:000000:246	

Номер точки	Координаты, м		Описание закрепления на местности	Средняя квадратическая погрешность определения координат характерных точек границы части земельного участка, м
	X	Y		
1	2	3	4	5
129	776677.88	1324136.24	данные отсутствуют	данные отсутствуют
130	776679.34	1324134.53	данные отсутствуют	данные отсутствуют
131	776551.38	1324281.48	данные отсутствуют	данные отсутствуют
132	776549.91	1324283.19	данные отсутствуют	данные отсутствуют
133	776551.62	1324284.65	данные отсутствуют	данные отсутствуют
134	776553.08	1324282.94	данные отсутствуют	данные отсутствуют
135	776421.77	1324432.1	данные отсутствуют	данные отсутствуют
136	776420.3	1324433.81	данные отсутствуют	данные отсутствуют
137	776422.01	1324435.27	данные отсутствуют	данные отсутствуют
138	776423.47	1324433.56	данные отсутствуют	данные отсутствуют
139	776290.02	1324585.54	данные отсутствуют	данные отсутствуют
140	776288.55	1324587.26	данные отсутствуют	данные отсутствуют
141	776290.26	1324588.72	данные отсутствуют	данные отсутствуют
142	776291.72	1324587	данные отсутствуют	данные отсутствуют
143	778183.26	1322339.56	данные отсутствуют	данные отсутствуют
144	778184.82	1322339.9	данные отсутствуют	данные отсутствуют
144	778184.82	1322339.9	данные отсутствуют	данные отсутствуют
Государственный регистратор				ФГИС ЕГРН
полное наименование должности			подпись	инициалы, фамилия

М.П.

Земельный участок			
(вид объекта недвижимости)			
Лист № ____ Раздела 4.2	Всего листов раздела 4.2 : ____	Всего разделов: ____	Всего листов выписки: ____
15.09.2021 № 99/2021/417445397			
Кадастровый номер:		02:17:000000:246	

Номер точки	Координаты, м		Описание закрепления на местности	Средняя квадратическая погрешность определения координат характерных точек границы части земельного участка, м
	X	Y		
1	2	3	4	5
145	778207.06	1322351.79	данные отсутствуют	данные отсутствуют
146	778223.92	1322362.72	данные отсутствуют	данные отсутствуют
147	778198.04	1322393.32	данные отсутствуют	данные отсутствуют
148	778065.21	1322547.64	данные отсутствуют	данные отсутствуют
149	777832.48	1322821.22	данные отсутствуют	данные отсутствуют
150	777714.39	1322943.9	данные отсутствуют	данные отсутствуют
151	777728.54	1322949.65	данные отсутствуют	данные отсутствуют
152	777874.41	1323040.93	данные отсутствуют	данные отсутствуют
153	778007.19	1323127.31	данные отсутствуют	данные отсутствуют
154	778279.84	1323300.36	данные отсутствуют	данные отсутствуют
155	778422.19	1323392.24	данные отсутствуют	данные отсутствуют
156	778424.3	1323409.44	данные отсутствуют	данные отсутствуют
157	778415.93	1323442.94	данные отсутствуют	данные отсутствуют
158	778255.18	1323339.19	данные отсутствуют	данные отсутствуют
159	777982.36	1323166.03	данные отсутствуют	данные отсутствуют
160	777849.79	1323079.78	данные отсутствуют	данные отсутствуют
161	777709.35	1322991.51	данные отсутствуют	данные отсутствуют

Государственный регистратор		ФГИС ЕГРН
полное наименование должности	подпись	инициалы, фамилия

М.П.

Земельный участок			
(вид объекта недвижимости)			
Лист № ____ Раздела 4.2	Всего листов раздела 4.2 : ____	Всего разделов: ____	Всего листов выписки: ____
15.09.2021 № 99/2021/417445397			
Кадастровый номер:		02:17:000000:246	

Номер точки	Координаты, м		Описание закрепления на местности	Средняя квадратическая погрешность определения координат характерных точек границы части земельного участка, м
	X	Y		
1	2	3	4	5
162	777690.86	1322983.99	данные отсутствуют	данные отсутствуют
163	777765.23	1322838.71	данные отсутствуют	данные отсутствуют
163	777765.23	1322838.71	данные отсутствуют	данные отсутствуют
164	777778.48	1322811.07	данные отсутствуют	данные отсутствуют
165	777797.85	1322790.92	данные отсутствуют	данные отсутствуют
166	778030.26	1322517.73	данные отсутствуют	данные отсутствуют
167	778162.98	1322363.54	данные отсутствуют	данные отсутствуют
168	778181.29	1322376.65	данные отсутствуют	данные отсутствуют
169	778179.83	1322378.36	данные отсутствуют	данные отсутствуют
170	778181.54	1322379.82	данные отсутствуют	данные отсутствуют
171	778183	1322378.11	данные отсутствуют	данные отсутствуют
172	778047.81	1322530.95	данные отсутствуют	данные отсутствуют
173	778046.35	1322532.66	данные отсутствуют	данные отсутствуют
174	778048.06	1322534.12	данные отсутствуют	данные отсутствуют
175	778049.52	1322532.41	данные отсутствуют	данные отсутствуют
176	777929.41	1322669.95	данные отсутствуют	данные отсутствуют
177	777927.95	1322671.66	данные отсутствуют	данные отсутствуют

Государственный регистратор		ФГИС ЕГРН
полное наименование должности	подпись	инициалы, фамилия

М.П.

Земельный участок			
(вид объекта недвижимости)			
Лист № ____ Раздела 4.2	Всего листов раздела 4.2 : ____	Всего разделов: ____	Всего листов выписки: ____
15.09.2021 № 99/2021/417445397			
Кадастровый номер:		02:17:000000:246	

Номер точки	Координаты, м		Описание закрепления на местности	Средняя квадратическая погрешность определения координат характерных точек границы части земельного участка, м
	X	Y		
1	2	3	4	5
178	777929.66	1322673.12	данные отсутствуют	данные отсутствуют
179	777931.12	1322671.41	данные отсутствуют	данные отсутствуют
180	777814.85	1322804.97	данные отсутствуют	данные отсутствуют
181	777813.39	1322806.68	данные отсутствуют	данные отсутствуют
182	777815.1	1322808.14	данные отсутствуют	данные отсутствуют
183	777816.56	1322806.43	данные отсутствуют	данные отсутствуют
184	777861.33	1323058.83	данные отсутствуют	данные отсутствуют
185	777859.87	1323060.54	данные отсутствуют	данные отсутствуют
186	777861.58	1323062	данные отсутствуют	данные отсутствуют
187	777863.04	1323060.29	данные отсутствуют	данные отсутствуют
188	777994.64	1323144.83	данные отсутствуют	данные отсутствуют
189	777993.18	1323146.54	данные отсутствуют	данные отсутствуют
190	777994.89	1323148	данные отсутствуют	данные отсутствуют
191	777996.35	1323146.29	данные отсутствуют	данные отсутствуют
192	778135.88	1323234.66	данные отсутствуют	данные отсутствуют
193	778134.42	1323236.36	данные отсутствуют	данные отсутствуют
194	778136.13	1323237.82	данные отсутствуют	данные отсутствуют
Государственный регистратор				ФГИС ЕГРН
полное наименование должности			подпись	инициалы, фамилия

М.П.

Раздел 4.2

Выписка из Единого государственного реестра недвижимости об объекте недвижимости
Сведения о частях земельного участка

Земельный участок			
(вид объекта недвижимости)			
Лист № ____ Раздела 4.2	Всего листов раздела 4.2 : ____	Всего разделов: ____	Всего листов выписки: ____
15.09.2021 № 99/2021/417445397			
Кадастровый номер:		02:17:000000:246	

Номер точки	Координаты, м		Описание закрепления на местности	Средняя квадратическая погрешность определения координат характерных точек границы части земельного участка, м
	X	Y		
1	2	3	4	5
195	778137.59	1323236.12	данные отсутствуют	данные отсутствуют
196	778266.86	1323318.56	данные отсутствуют	данные отсутствуют
197	778265.4	1323320.27	данные отсутствуют	данные отсутствуют
198	778267.11	1323321.73	данные отсутствуют	данные отсутствуют
199	778268.57	1323320.02	данные отсутствуют	данные отсутствуют
200	778381.79	1323392.07	данные отсутствуют	данные отсутствуют
201	778380.33	1323393.78	данные отсутствуют	данные отсутствуют
202	778382.04	1323395.24	данные отсутствуют	данные отсутствуют
203	778383.5	1323393.53	данные отсутствуют	данные отсутствуют
204	778100.84	1322316.35	данные отсутствуют	данные отсутствуют
205	778106.81	1322319.18	данные отсутствуют	данные отсутствуют
206	778155.57	1322333.5	данные отсутствуют	данные отсутствуют
207	778188.34	1322341.78	данные отсутствуют	данные отсутствуют
208	778027.47	1322540.42	данные отсутствуют	данные отсутствуют
209	777806.29	1322796.91	данные отсутствуют	данные отсутствуют
210	777754.08	1322860.48	данные отсутствуют	данные отсутствуют
211	777804.24	1322757.36	данные отсутствуют	данные отсутствуют
Государственный регистратор				ФГИС ЕГРН
полное наименование должности			подпись	инициалы, фамилия

М.П.

Земельный участок			
(вид объекта недвижимости)			
Лист № ____ Раздела 4.2	Всего листов раздела 4.2 : ____	Всего разделов: ____	Всего листов выписки: ____
15.09.2021 № 99/2021/417445397			
Кадастровый номер:		02:17:000000:246	

Номер точки	Координаты, м		Описание закрепления на местности	Средняя квадратическая погрешность определения координат характерных точек границы части земельного участка, м
	X	Y		
1	2	3	4	5
212	777840.5	1322686.33	данные отсутствуют	данные отсутствуют
213	777902.96	1322586.41	данные отсутствуют	данные отсутствуют
214	777947.75	1322526.39	данные отсутствуют	данные отсутствуют
215	777984.48	1322476.35	данные отсутствуют	данные отсутствуют
216	778010.72	1322427.64	данные отсутствуют	данные отсутствуют
217	778003.37	1322497.69	данные отсутствуют	данные отсутствуют
218	777989.71	1322502.13	данные отсутствуют	данные отсутствуют
219	777992.13	1322515.06	данные отсутствуют	данные отсутствуют
220	777994.34	1322516.71	данные отсутствуют	данные отсутствуют
221	778007.79	1322513.64	данные отсутствуют	данные отсутствуют
222	778005.66	1322499.41	данные отсутствуют	данные отсутствуют
223	777837.66	1322631.91	данные отсутствуют	данные отсутствуют
224	777662.34	1322972.21	данные отсутствуют	данные отсутствуют
225	777564.74	1323091.05	данные отсутствуют	данные отсутствуют
226	777326.23	1323367.92	данные отсутствуют	данные отсутствуют
227	777075.19	1323660.38	данные отсутствуют	данные отсутствуют
228	776837.81	1323941.09	данные отсутствуют	данные отсутствуют

Государственный регистратор		ФГИС ЕГРН
полное наименование должности	подпись	инициалы, фамилия

М.П.

Земельный участок			
(вид объекта недвижимости)			
Лист № ____ Раздела 4.2	Всего листов раздела 4.2 : ____	Всего разделов: ____	Всего листов выписки: ____
15.09.2021 № 99/2021/417445397			
Кадастровый номер:		02:17:000000:246	

Номер точки	Координаты, м		Описание закрепления на местности	Средняя квадратическая погрешность определения координат характерных точек границы части земельного участка, м
	X	Y		
1	2	3	4	5
229	776747.68	1324045.6	данные отсутствуют	данные отсутствуют
230	776739.71	1324011.32	данные отсутствуют	данные отсутствуют
231	776720.21	1323977.2	данные отсутствуют	данные отсутствуют
232	776711.07	1323959.43	данные отсутствуют	данные отсутствуют
233	776773.94	1323886.54	данные отсутствуют	данные отсутствуют
234	777011.25	1323605.9	данные отсутствуют	данные отсутствуют
235	777262.54	1323313.15	данные отсутствуют	данные отсутствуют
236	777500.45	1323036.97	данные отсутствуют	данные отсутствуют
237	777742.02	1322742.82	данные отсутствуют	данные отсутствуют
238	776807.23	1323898.33	данные отсутствуют	данные отсутствуют
239	776793.17	1323901.27	данные отсутствуют	данные отсутствуют
240	776794.18	1323914.39	данные отсутствуют	данные отсутствуют
241	776796.2	1323916.27	данные отсутствуют	данные отсутствуют
242	776809.91	1323914.67	данные отсутствуют	данные отсутствуют
243	776809.32	1323900.29	данные отсутствуют	данные отсутствуют
244	777048.58	1323615.98	данные отсутствуют	данные отсутствуют
245	777034.52	1323618.93	данные отсутствуют	данные отсутствуют

Государственный регистратор		ФГИС ЕГРН
полное наименование должности	подпись	инициалы, фамилия

М.П.

Земельный участок			
(вид объекта недвижимости)			
Лист № ____ Раздела 4.2	Всего листов раздела 4.2 : ____	Всего разделов: ____	Всего листов выписки: ____
15.09.2021 № 99/2021/417445397			
Кадастровый номер:		02:17:000000:246	

Номер точки	Координаты, м		Описание закрепления на местности	Средняя квадратическая погрешность определения координат характерных точек границы части земельного участка, м
	X	Y		
1	2	3	4	5
246	777035.54	1323632.05	данные отсутствуют	данные отсутствуют
247	777037.55	1323633.93	данные отсутствуют	данные отсутствуют
248	777051.26	1323632.32	данные отсутствуют	данные отсутствуют
249	777050.68	1323617.95	данные отсутствуют	данные отсутствуют
250	777297.88	1323320.71	данные отсутствуют	данные отсутствуют
251	777284.25	1323325.25	данные отсутствуют	данные отсутствуют
252	777286.77	1323338.16	данные отсутствуют	данные отсутствуют
253	777288.98	1323339.8	данные отсутствуют	данные отсутствуют
254	777302.42	1323336.63	данные отсутствуют	данные отсутствуют
255	777300.19	1323322.42	данные отсутствуют	данные отсутствуют
256	777519.29	1323047.22	данные отсутствуют	данные отсутствуют
257	777519.46	1323060.38	данные отсутствуют	данные отсутствуют
258	777521.35	1323062.39	данные отсутствуют	данные отсутствуют
259	777535.13	1323061.67	данные отсутствуют	данные отсутствуют
260	777535.47	1323047.29	данные отсутствуют	данные отсутствуют
261	777533.51	1323045.19	данные отсутствуют	данные отсутствуют
262	778542.25	1321788.67	данные отсутствуют	данные отсутствуют
Государственный регистратор				ФГИС ЕГРН
полное наименование должности			подпись	инициалы, фамилия

М.П.

Раздел 4.2

Выписка из Единого государственного реестра недвижимости об объекте недвижимости
Сведения о частях земельного участка

Земельный участок			
(вид объекта недвижимости)			
Лист № ____ Раздела 4.2	Всего листов раздела 4.2 : ____	Всего разделов: ____	Всего листов выписки: ____
15.09.2021 № 99/2021/417445397			
Кадастровый номер:		02:17:000000:246	

Номер точки	Координаты, м		Описание закрепления на местности	Средняя квадратическая погрешность определения координат характерных точек границы части земельного участка, м
	X	Y		
1	2	3	4	5
263	778542.57	1321788.88	данные отсутствуют	данные отсутствуют
263	778542.57	1321788.88	данные отсутствуют	данные отсутствуют
264	778610.71	1321837.86	данные отсутствуют	данные отсутствуют
265	778565.82	1321890.34	данные отсутствуют	данные отсутствуют
266	778313.77	1322186.9	данные отсутствуют	данные отсутствуют
267	778283.13	1322224.73	данные отсутствуют	данные отсутствуют
268	778267.81	1322218.52	данные отсутствуют	данные отсутствуют
269	778207.02	1322185.25	данные отсутствуют	данные отсутствуют
270	778249.12	1322133.26	данные отсутствуют	данные отсутствуют
271	778501.9	1321835.84	данные отсутствуют	данные отсутствуют
272	778280.5	1322159.41	данные отсутствуют	данные отсутствуют
273	778280.6	1322172.57	данные отсутствуют	данные отсутствуют
274	778282.48	1322174.59	данные отсутствуют	данные отсутствуют
275	778296.27	1322173.95	данные отсутствуют	данные отсутствуют
276	778296.69	1322159.56	данные отсутствуют	данные отсутствуют
277	778294.73	1322157.46	данные отсутствуют	данные отсутствуют
278	778550.62	1321857.55	данные отсутствуют	данные отсутствуют
Государственный регистратор				ФГИС ЕГРН
полное наименование должности			подпись	инициалы, фамилия

М.П.

Земельный участок			
(вид объекта недвижимости)			
Лист № ____ Раздела 4.2	Всего листов раздела 4.2 : ____	Всего разделов: ____	Всего листов выписки: ____
15.09.2021 № 99/2021/417445397			
Кадастровый номер:		02:17:000000:246	

Номер точки	Координаты, м		Описание закрепления на местности	Средняя квадратическая погрешность определения координат характерных точек границы части земельного участка, м
	X	Y		
1	2	3	4	5
279	778536.77	1321861.36	данные отсутствуют	данные отсутствуют
280	778538.6	1321874.39	данные отсутствуют	данные отсутствуют
281	778540.73	1321876.14	данные отсутствуют	данные отсутствуют
282	778554.31	1321873.69	данные отсутствуют	данные отсутствуют
283	778552.84	1321859.38	данные отсутствуют	данные отсутствуют
284	776668.6	1324008.68	данные отсутствуют	данные отсутствуют
285	776674.2	1324020.5	данные отсутствуют	данные отсутствуют
286	776679.75	1324055.57	данные отсутствуют	данные отсутствуют
287	776690.82	1324075.88	данные отсутствуют	данные отсутствуют
288	776701.97	1324098.61	данные отсутствуют	данные отсутствуют
289	776558.17	1324265.35	данные отсутствуют	данные отсутствуют
290	776295.75	1324565.21	данные отсутствуют	данные отсутствуют
291	776219.24	1324656.89	данные отсутствуют	данные отсутствуют
292	776145.39	1324614.28	данные отсутствуют	данные отсутствуют
293	776231.89	1324510.63	данные отсутствуют	данные отсутствуют
294	776324.1	1324405.27	данные отсутствуют	данные отсутствуют
295	776332.83	1324398.79	данные отсутствуют	данные отсутствуют

Государственный регистратор		ФГИС ЕГРН
полное наименование должности	подпись	инициалы, фамилия

М.П.

Земельный участок			
(вид объекта недвижимости)			
Лист № ____ Раздела 4.2	Всего листов раздела 4.2 : ____	Всего разделов: ____	Всего листов выписки: ____
15.09.2021 № 99/2021/417445397			
Кадастровый номер:		02:17:000000:246	

Номер точки	Координаты, м		Описание закрепления на местности	Средняя квадратическая погрешность определения координат характерных точек границы части земельного участка, м
	X	Y		
1	2	3	4	5
296	776335.6	1324392.12	данные отсутствуют	данные отсутствуют
297	776493.01	1324212.24	данные отсутствуют	данные отсутствуют
298	776499.21	1324212.91	данные отсутствуют	данные отсутствуют
299	776521.75	1324219.01	данные отсутствуют	данные отсутствуют
300	776538.82	1324213.83	данные отсутствуют	данные отсутствуют
301	776544.91	1324209.87	данные отсутствуют	данные отсутствуют
302	776549.18	1324200.11	данные отсутствуют	данные отсутствуют
303	776550.09	1324183.05	данные отсутствуют	данные отсутствуют
304	776546.44	1324171.47	данные отсутствуют	данные отсутствуют
305	776540.23	1324157.52	данные отсутствуют	данные отсутствуют
306	776253.61	1324532.53	данные отсутствуют	данные отсутствуют
307	776253.28	1324545.68	данные отсутствуют	данные отсутствуют
308	776255.09	1324547.76	данные отсутствуют	данные отсутствуют
309	776268.9	1324547.56	данные отсутствуют	данные отсутствуют
310	776269.78	1324533.19	данные отсутствуют	данные отсутствуют
311	776267.89	1324531.03	данные отсутствуют	данные отсутствуют
312	776528.09	1324224.14	данные отсутствуют	данные отсутствуют

Государственный регистратор		ФГИС ЕГРН
полное наименование должности	подпись	инициалы, фамилия

М.П.

Земельный участок			
(вид объекта недвижимости)			
Лист № ____ Раздела 4.2	Всего листов раздела 4.2 : ____	Всего разделов: ____	Всего листов выписки: ____
15.09.2021 № 99/2021/417445397			
Кадастровый номер:		02:17:000000:246	

Номер точки	Координаты, м		Описание закрепления на местности	Средняя квадратическая погрешность определения координат характерных точек границы части земельного участка, м
	X	Y		
1	2	3	4	5
313	776514.03	1324227.09	данные отсутствуют	данные отсутствуют
314	776515.05	1324240.2	данные отсутствуют	данные отсутствуют
315	776517.06	1324242.09	данные отсутствуют	данные отсутствуют
316	776530.77	1324240.48	данные отсутствуют	данные отсутствуют
317	776530.18	1324226.1	данные отсутствуют	данные отсутствуют
318	778642.26	1324644.79	данные отсутствуют	данные отсутствуют
319	778697.22	1324617.31	данные отсутствуют	данные отсутствуют
320	777301.4	1319626.2	данные отсутствуют	данные отсутствуют
321	777303.21	1319627.87	данные отсутствуют	данные отсутствуют
322	777299.31	1319629.7	данные отсутствуют	данные отсутствуют
323	777299.12	1319629.52	данные отсутствуют	данные отсутствуют
324	776933.06	1319449.47	данные отсутствуют	данные отсутствуют
325	776935.66	1319446.29	данные отсутствуют	данные отсутствуют
326	778159.15	1321530.56	данные отсутствуют	данные отсутствуют
327	778406.92	1321701.15	данные отсутствуют	данные отсутствуют
328	778906.5	1322050.45	данные отсутствуют	данные отсутствуют
329	779155.88	1322216.17	данные отсутствуют	данные отсутствуют
Государственный регистратор				ФГИС ЕГРН
полное наименование должности			подпись	инициалы, фамилия

М.П.

Раздел 4.2

Выписка из Единого государственного реестра недвижимости об объекте недвижимости
Сведения о частях земельного участка

Земельный участок			
(вид объекта недвижимости)			
Лист № ____ Раздела 4.2	Всего листов раздела 4.2 : ____	Всего разделов: ____	Всего листов выписки: ____
15.09.2021 № 99/2021/417445397			
Кадастровый номер:		02:17:000000:246	

Номер точки	Координаты, м		Описание закрепления на местности	Средняя квадратическая погрешность определения координат характерных точек границы части земельного участка, м
	X	Y		
1	2	3	4	5
330	779319.97	1322320.15	данные отсутствуют	данные отсутствуют
331	779317.7	1322323.18	данные отсутствуют	данные отсутствуют
332	779290.47	1322309.86	данные отсутствуют	данные отсутствуют
333	779206.57	1322263.08	данные отсутствуют	данные отсутствуют
334	779127.98	1322214.97	данные отсутствуют	данные отсутствуют
335	778939.28	1322084.84	данные отсутствуют	данные отсутствуют
336	778895.48	1322053.32	данные отсутствуют	данные отсутствуют
337	778676.64	1321897.17	данные отсутствуют	данные отсутствуют
338	778624.36	1321859.36	данные отсутствуют	данные отсутствуют
339	778537.22	1321800.94	данные отсутствуют	данные отсутствуют
340	778437.49	1321731.91	данные отсутствуют	данные отсутствуют
341	778325.79	1321651.62	данные отсутствуют	данные отсутствуют
342	778217.69	1321575.07	данные отсутствуют	данные отсутствуют
343	778174.64	1321544.42	данные отсутствуют	данные отсутствуют
344	778176.19	1321542.32	данные отсутствуют	данные отсутствуют
345	776920.38	1319464.95	данные отсутствуют	данные отсутствуют
346	776964.37	1319489.21	данные отсутствуют	данные отсутствуют
Государственный регистратор				ФГИС ЕГРН
полное наименование должности			подпись	инициалы, фамилия

М.П.

Земельный участок			
(вид объекта недвижимости)			
Лист № ____ Раздела 4.2	Всего листов раздела 4.2 : ____	Всего разделов: ____	Всего листов выписки: ____
15.09.2021 № 99/2021/417445397			
Кадастровый номер:		02:17:000000:246	

Номер точки	Координаты, м		Описание закрепления на местности	Средняя квадратическая погрешность определения координат характерных точек границы части земельного участка, м
	X	Y		
1	2	3	4	5
347	777008.83	1319515.11	данные отсутствуют	данные отсутствуют
348	777052.59	1319544.08	данные отсутствуют	данные отсутствуют
349	777075.22	1319560.67	данные отсутствуют	данные отсутствуют
350	777096.89	1319577.13	данные отсутствуют	данные отсутствуют
351	777114.08	1319592.87	данные отсутствуют	данные отсутствуют
352	777138.49	1319623.65	данные отсутствуют	данные отсутствуют
353	777159.43	1319665.36	данные отсутствуют	данные отсутствуют
354	777169.25	1319690.9	данные отсутствуют	данные отсутствуют
355	777140.07	1319704.63	данные отсутствуют	данные отсутствуют
356	777134.2	1319689.33	данные отсутствуют	данные отсутствуют
357	777123.19	1319665.66	данные отсутствуют	данные отсутствуют
358	777104.83	1319636.16	данные отсутствуют	данные отсутствуют
359	777081.15	1319616.28	данные отсутствуют	данные отсутствуют
360	776895.91	1319488.52	данные отсутствуют	данные отсутствуют
361	776916.42	1319469.78	данные отсутствуют	данные отсутствуют
362	778927.86	1324191.61	данные отсутствуют	данные отсутствуют
363	778558.35	1324480.24	данные отсутствуют	данные отсутствуют

Государственный регистратор		ФГИС ЕГРН
полное наименование должности	подпись	инициалы, фамилия

М.П.

Земельный участок			
(вид объекта недвижимости)			
Лист № ____ Раздела 4.2	Всего листов раздела 4.2 : ____	Всего разделов: ____	Всего листов выписки: ____
15.09.2021 № 99/2021/417445397			
Кадастровый номер:		02:17:000000:246	

Номер точки	Координаты, м		Описание закрепления на местности	Средняя квадратическая погрешность определения координат характерных точек границы части земельного участка, м
	X	Y		
1	2	3	4	5
364	777008.78	1325122.44	данные отсутствуют	данные отсутствуют
365	777004.72	1325119.79	данные отсутствуют	данные отсутствуют
366	778556.32	1324476.75	данные отсутствуют	данные отсутствуют
367	778924.79	1324188.92	данные отсутствуют	данные отсутствуют
368	778929.19	1324192.78	данные отсутствуют	данные отсутствуют
369	778574.61	1324485.22	данные отсутствуют	данные отсутствуют
370	778617.09	1324530.23	данные отсутствуют	данные отсутствуют
371	778660.09	1324575.49	данные отсутствуют	данные отсутствуют
372	778700.28	1324615.04	данные отсутствуют	данные отсутствуют
373	778697.04	1324617.45	данные отсутствуют	данные отсутствуют
374	778657.23	1324578.29	данные отсутствуют	данные отсутствуют
375	778614.19	1324532.99	данные отсутствуют	данные отсутствуют
376	778568.76	1324484.86	данные отсутствуют	данные отсутствуют
377	778926.15	1324190.11	данные отсутствуют	данные отсутствуют
378	779061.73	1324309.15	данные отсутствуют	данные отсутствуют
379	778858.25	1324499.96	данные отсутствуют	данные отсутствуют
380	777667.42	1325057.3	данные отсутствуют	данные отсутствуют

Государственный регистратор		ФГИС ЕГРН
полное наименование должности	подпись	инициалы, фамилия

М.П.

Земельный участок			
(вид объекта недвижимости)			
Лист № ____ Раздела 4.2	Всего листов раздела 4.2 : ____	Всего разделов: ____	Всего листов выписки: ____
15.09.2021 № 99/2021/417445397			
Кадастровый номер:		02:17:000000:246	

Номер точки	Координаты, м		Описание закрепления на местности	Средняя квадратическая погрешность определения координат характерных точек границы части земельного участка, м
	X	Y		
1	2	3	4	5
381	777224.26	1325274.27	данные отсутствуют	данные отсутствуют
382	777138.43	1325206.81	данные отсутствуют	данные отсутствуют
383	776950.56	1325084.55	данные отсутствуют	данные отсутствуют
384	776831.52	1325023.46	данные отсутствуют	данные отсутствуют
385	777500.2	1324766.79	данные отсутствуют	данные отсутствуют
386	777921.55	1324576.88	данные отсутствуют	данные отсутствуют
387	778458.21	1324326.74	данные отсутствуют	данные отсутствуют
388	778759.72	1324043.99	данные отсутствуют	данные отсутствуют
389	778808.29	1324534.9	данные отсутствуют	данные отсутствуют
390	778538.06	1324688.88	данные отсутствуют	данные отсутствуют
391	778530.45	1324680.51	данные отсутствуют	данные отсутствуют
392	778567.46	1324646.89	данные отсутствуют	данные отсутствуют
393	778544.76	1324621.9	данные отсутствуют	данные отсутствуют
394	778522.29	1324592.91	данные отсутствуют	данные отсутствуют
395	778478.32	1324538.03	данные отсутствуют	данные отсутствуют
396	778571.69	1324494.51	данные отсутствуют	данные отсутствуют
397	778644.87	1324425.88	данные отсутствуют	данные отсутствуют
Государственный регистратор				ФГИС ЕГРН
полное наименование должности			подпись	инициалы, фамилия

М.П.

Раздел 4.2

Выписка из Единого государственного реестра недвижимости об объекте недвижимости
Сведения о частях земельного участка

Земельный участок			
(вид объекта недвижимости)			
Лист № ____ Раздела 4.2	Всего листов раздела 4.2 : ____	Всего разделов: ____	Всего листов выписки: ____
15.09.2021 № 99/2021/417445397			
Кадастровый номер:		02:17:000000:246	

Номер точки	Координаты, м		Описание закрепления на местности	Средняя квадратическая погрешность определения координат характерных точек границы части земельного участка, м
	X	Y		
1	2	3	4	5
398	778676.13	1324464.84	данные отсутствуют	данные отсутствуют
399	778698.06	1324493.21	данные отсутствуют	данные отсутствуют
400	778715.51	1324512.42	данные отсутствуют	данные отсутствуют
401	778752.52	1324478.8	данные отсутствуют	данные отсутствуют
402	778762.39	1324489.67	данные отсутствуют	данные отсутствуют
403	777813.79	1319786.16	данные отсутствуют	данные отсутствуют
404	777778.71	1319788.18	данные отсутствуют	данные отсутствуют
405	777692.35	1319787.51	данные отсутствуют	данные отсутствуют
406	777642.15	1319789.96	данные отсутствуют	данные отсутствуют
407	777639.92	1319764.53	данные отсутствуют	данные отсутствуют
408	777641.7	1319756.22	данные отсутствуют	данные отсутствуют
409	777652.09	1319754.94	данные отсутствуют	данные отсутствуют
410	777668.6	1319754.94	данные отсутствуют	данные отсутствуют
411	777684.89	1319757.66	данные отсутствуют	данные отсутствуют
412	777708.96	1319764.89	данные отсутствуют	данные отсутствуют
413	777724.21	1319770.96	данные отсутствуют	данные отсутствуют
414	777744.02	1319781.22	данные отсутствуют	данные отсутствуют
Государственный регистратор				ФГИС ЕГРН
полное наименование должности			подпись	инициалы, фамилия

М.П.

Земельный участок			
(вид объекта недвижимости)			
Лист № ____ Раздела 4.2	Всего листов раздела 4.2 : ____	Всего разделов: ____	Всего листов выписки: ____
15.09.2021 № 99/2021/417445397			
Кадастровый номер:		02:17:000000:246	

Номер точки	Координаты, м		Описание закрепления на местности	Средняя квадратическая погрешность определения координат характерных точек границы части земельного участка, м
	X	Y		
1	2	3	4	5
415	777760.49	1319779.83	данные отсутствуют	данные отсутствуют
416	777784.92	1319780.21	данные отсутствуют	данные отсутствуют
417	777801.3	1319782.36	данные отсутствуют	данные отсутствуют
418	779047.76	1319411.45	данные отсутствуют	данные отсутствуют
419	779050.92	1319417.63	данные отсутствуют	данные отсутствуют
420	779033.85	1319444.44	данные отсутствуют	данные отсутствуют
421	779018.01	1319477.35	данные отсутствуют	данные отсутствуют
422	778954.86	1319492.34	данные отсутствуют	данные отсутствуют
423	778920.41	1319566.99	данные отсутствуют	данные отсутствуют
423	778920.41	1319566.99	данные отсутствуют	данные отсутствуют
424	778857.24	1319607.19	данные отсутствуют	данные отсутствуют
424	778857.24	1319607.19	данные отсутствуют	данные отсутствуют
425	778791.19	1319604.32	данные отсутствуют	данные отсутствуют
426	778759.61	1319664.62	данные отсутствуют	данные отсутствуют
427	778762.48	1319701.94	данные отсутствуют	данные отсутствуют
428	778721.53	1319726.3	данные отсутствуют	данные отсутствуют
429	778705.68	1319727.52	данные отсутствуют	данные отсутствуют

Государственный регистратор		ФГИС ЕГРН
полное наименование должности	подпись	инициалы, фамилия

М.П.

Земельный участок			
(вид объекта недвижимости)			
Лист № ____ Раздела 4.2	Всего листов раздела 4.2 : ____	Всего разделов: ____	Всего листов выписки: ____
15.09.2021 № 99/2021/417445397			
Кадастровый номер:		02:17:000000:246	

Номер точки	Координаты, м		Описание закрепления на местности	Средняя квадратическая погрешность определения координат характерных точек границы части земельного участка, м
	X	Y		
1	2	3	4	5
430	778702.1	1319725.75	данные отсутствуют	данные отсутствуют
431	778717.32	1319717.46	данные отсутствуют	данные отсутствуют
432	778716.54	1319696.79	данные отсутствуют	данные отсутствуют
433	778716.11	1319680.28	данные отсутствуют	данные отсутствуют
434	778717.76	1319657.56	данные отсутствуют	данные отсутствуют
435	778721.42	1319641.46	данные отсутствуют	данные отсутствуют
436	778727.69	1319622.9	данные отсутствуют	данные отсутствуют
437	778733.56	1319607.46	данные отсутствуют	данные отсутствуют
438	778744.35	1319589.5	данные отсутствуют	данные отсутствуют
439	778755.21	1319577.06	данные отсутствуют	данные отсутствуют
440	778769.92	1319564.82	данные отсутствуют	данные отсутствуют
441	778783.72	1319555.75	данные отсутствуют	данные отсутствуют
442	778798.83	1319549.07	данные отсутствуют	данные отсутствуют
443	778828.35	1319542.13	данные отсутствуют	данные отсутствуют
444	778852.21	1319538.49	данные отсутствуют	данные отсутствуют
445	778868.69	1319536.97	данные отсутствуют	данные отсутствуют
446	778882.54	1319520.18	данные отсутствуют	данные отсутствуют

Государственный регистратор		ФГИС ЕГРН
полное наименование должности	подпись	инициалы, фамилия

М.П.

Земельный участок			
(вид объекта недвижимости)			
Лист № ____ Раздела 4.2	Всего листов раздела 4.2 : ____	Всего разделов: ____	Всего листов выписки: ____
15.09.2021 № 99/2021/417445397			
Кадастровый номер:		02:17:000000:246	

Номер точки	Координаты, м		Описание закрепления на местности	Средняя квадратическая погрешность определения координат характерных точек границы части земельного участка, м
	X	Y		
1	2	3	4	5
447	778895.22	1319509.6	данные отсутствуют	данные отсутствуют
448	778909.47	1319501.25	данные отсутствуют	данные отсутствуют
449	778928.58	1319492.95	данные отсутствуют	данные отсутствуют
450	778944.24	1319487.72	данные отсутствуют	данные отсутствуют
451	778971.33	1319476.57	данные отсутствуют	данные отсутствуют
452	778983.85	1319456.96	данные отсутствуют	данные отсутствуют
453	778994.27	1319444.14	данные отсутствуют	данные отсутствуют
454	779006.66	1319433.22	данные отсутствуют	данные отсутствуют
455	779020.68	1319424.48	данные отсутствуют	данные отсутствуют
456	779039.13	1319416.89	данные отсутствуют	данные отсутствуют
457	778612.01	1319714.56	данные отсутствуют	данные отсутствуют
458	778597.81	1319715.94	данные отсутствуют	данные отсутствуют
459	778572.22	1319708.63	данные отсутствуют	данные отсутствуют
460	778533.85	1319699.33	данные отсутствуют	данные отсутствуют
461	778549.17	1319699.18	данные отсутствуют	данные отсутствуют
462	778565.44	1319702.06	данные отсутствуют	данные отсутствуют
463	778580.45	1319703.97	данные отсутствуют	данные отсутствуют
Государственный регистратор				ФГИС ЕГРН
полное наименование должности			подпись	инициалы, фамилия

М.П.

Раздел 4.2

Выписка из Единого государственного реестра недвижимости об объекте недвижимости
Сведения о частях земельного участка

Земельный участок			
(вид объекта недвижимости)			
Лист № ____ Раздела 4.2	Всего листов раздела 4.2 : ____	Всего разделов: ____	Всего листов выписки: ____
15.09.2021 № 99/2021/417445397			
Кадастровый номер:		02:17:000000:246	

Номер точки	Координаты, м		Описание закрепления на местности	Средняя квадратическая погрешность определения координат характерных точек границы части земельного участка, м
	X	Y		
1	2	3	4	5
464	778596.48	1319707.93	данные отсутствуют	данные отсутствуют
465	778610.66	1319713.96	данные отсутствуют	данные отсутствуют
466	778531.21	1319699.36	данные отсутствуют	данные отсутствуют
467	778508.46	1319703.56	данные отсутствуют	данные отсутствуют
468	778511.78	1319702.36	данные отсутствуют	данные отсутствуют
469	778528.02	1319699.39	данные отсутствуют	данные отсутствуют
470	778467.29	1319714.04	данные отсутствуют	данные отсутствуют
471	778432.28	1319724.92	данные отсутствуют	данные отсутствуют
472	778385.34	1319733.2	данные отсутствуют	данные отсутствуют
473	778406.41	1319722.71	данные отсутствуют	данные отсутствуют
474	778421.91	1319717.01	данные отсутствуют	данные отсутствуют
475	778438.14	1319713.94	данные отсутствуют	данные отсутствуют
476	778929.46	1319547.37	данные отсутствуют	данные отсутствуют
477	778898.01	1319581.25	данные отсутствуют	данные отсутствуют
478	778904.27	1319573.08	данные отсутствуют	данные отсутствуют
479	778912.26	1319562.05	данные отсутствуют	данные отсутствуют
480	778920.7	1319553.01	данные отсутствуют	данные отсутствуют
Государственный регистратор				ФГИС ЕГРН
полное наименование должности			подпись	инициалы, фамилия

М.П.

Земельный участок			
(вид объекта недвижимости)			
Лист № ____ Раздела 4.2	Всего листов раздела 4.2 : ____	Всего разделов: ____	Всего листов выписки: ____
15.09.2021 № 99/2021/417445397			
Кадастровый номер:		02:17:000000:246	

Номер точки	Координаты, м		Описание закрепления на местности	Средняя квадратическая погрешность определения координат характерных точек границы части земельного участка, м
	X	Y		
1	2	3	4	5
481	778892.12	1319584.99	данные отсутствуют	данные отсутствуют
482	778800.1	1319604.71	данные отсутствуют	данные отсутствуют
483	778800.73	1319604.19	данные отсутствуют	данные отсутствуют
484	778811.34	1319597.83	данные отсутствуют	данные отсутствуют
485	778821.47	1319594.6	данные отсутствуют	данные отсутствуют
486	778838.43	1319591.11	данные отсутствуют	данные отсутствуют
487	778859.41	1319587.97	данные отсутствуют	данные отсутствуют

Государственный регистратор		ФГИС ЕГРН
полное наименование должности	подпись	инициалы, фамилия

М.П.

Земельный участок			
(вид объекта недвижимости)			
Лист № ____ Раздела 4.2	Всего листов раздела 4.2 : ____	Всего разделов: ____	Всего листов выписки: ____
15.09.2021 № 99/2021/417445397			
Кадастровый номер:		02:17:000000:246	

Сведения о характерных точках границы части (частей) земельного участка				
Учетный номер части: 15				
Система координат: МСК-05				
Зона №				
Номер точки	Координаты, м		Описание закрепления на местности	Средняя квадратическая погрешность определения координат характерных точек границы части земельного участка, м
	X	Y		
1	2	3	4	5
1	778120.5	1321591.52	данные отсутствуют	данные отсутствуют
2	779092.28	1322297.91	данные отсутствуют	данные отсутствуют
3	779127.95	1322197.61	данные отсутствуют	данные отсутствуют
4	779146.37	1322209.85	данные отсутствуют	данные отсутствуют
5	779110.37	1322311.06	данные отсутствуют	данные отсутствуют
6	779244.72	1322408.72	данные отсутствуют	данные отсутствуют
7	779230.05	1322424.64	данные отсутствуют	данные отсутствуют
8	778107.83	1321608.88	данные отсутствуют	данные отсутствуют
9	778087.52	1321594	данные отсутствуют	данные отсутствуют
10	778097.94	1321586.7	данные отсутствуют	данные отсутствуют
11	778102.9	1321578.62	данные отсутствуют	данные отсутствуют
12	779083.94	1324328.64	данные отсутствуют	данные отсутствуют
13	778847.1	1324506.52	данные отсутствуют	данные отсутствуют
14	778844.34	1324508.15	данные отсутствуют	данные отсутствуют
14	778844.34	1324508.15	данные отсутствуют	данные отсутствуют
15	778798.74	1324541.99	данные отсутствуют	данные отсутствуют

Государственный регистратор		ФГИС ЕГРН
полное наименование должности	подпись	инициалы, фамилия

М.П.

Земельный участок			
(вид объекта недвижимости)			
Лист № ____	Раздела 4.2	Всего листов раздела 4.2 : ____	Всего разделов: ____
15.09.2021 № 99/2021/417445397		Всего листов выписки: ____	
Кадастровый номер:		02:17:000000:246	

Номер точки	Координаты, м		Описание закрепления на местности	Средняя квадратическая погрешность определения координат характерных точек границы части земельного участка, м
	X	Y		
1	2	3	4	5
16	778671.12	1324610.39	данные отсутствуют	данные отсутствуют
17	778501.41	1324704.39	данные отсутствуют	данные отсутствуют
18	778466.38	1324719.22	данные отсутствуют	данные отсутствуют
19	778669.2	1324606.87	данные отсутствуют	данные отсутствуют
20	778800.61	1324536.45	данные отсутствуют	данные отсутствуют
21	779080.87	1324325.94	данные отсутствуют	данные отсутствуют
22	777455.03	1325161.29	данные отсутствуют	данные отсутствуют
23	777374.36	1325200.78	данные отсутствуют	данные отсутствуют
24	777259.43	1325250.82	данные отсутствуют	данные отсутствуют
25	777218.33	1325269.61	данные отсутствуют	данные отсутствуют
26	777214.79	1325266.83	данные отсутствуют	данные отсутствуют
27	777257.79	1325247.16	данные отсутствуют	данные отсутствуют
28	778617.06	1324511.06	данные отсутствуют	данные отсутствуют
29	778640.58	1324541.48	данные отсутствуют	данные отсутствуют
30	778672.18	1324576.27	данные отсутствуют	данные отсутствуют
31	778706.69	1324610.28	данные отсутствуют	данные отсутствуют
32	778683.97	1324627.14	данные отсутствуют	данные отсутствуют
Государственный регистратор				ФГИС ЕГРН
полное наименование должности			подпись	инициалы, фамилия

М.П.

Раздел 4.2

Выписка из Единого государственного реестра недвижимости об объекте недвижимости
Сведения о частях земельного участка

Земельный участок			
(вид объекта недвижимости)			
Лист № ____	Раздела 4.2	Всего листов раздела 4.2 : ____	Всего разделов: ____
15.09.2021 № 99/2021/417445397		Всего листов выписки: ____	
Кадастровый номер:		02:17:000000:246	

Номер точки	Координаты, м		Описание закрепления на местности	Средняя квадратическая погрешность определения координат характерных точек границы части земельного участка, м
	X	Y		
1	2	3	4	5
32	778683.97	1324627.14	данные отсутствуют	данные отсутствуют
32	778683.97	1324627.14	данные отсутствуют	данные отсутствуют
32	778683.97	1324627.14	данные отсутствуют	данные отсутствуют
33	778662	1324636.44	данные отсутствуют	данные отсутствуют
34	778636.1	1324610.92	данные отсутствуют	данные отсутствуют
35	778602.24	1324573.63	данные отсутствуют	данные отсутствуют
36	778577.79	1324542.02	данные отсутствуют	данные отсутствуют
37	778564.48	1324525.45	данные отсутствуют	данные отсутствуют
38	778585.87	1324515.48	данные отсутствуют	данные отсутствуют
38	778585.87	1324515.48	данные отсутствуют	данные отсутствуют
39	778605.68	1324496.9	данные отсутствуют	данные отсутствуют
40	778929.61	1324193.14	данные отсутствуют	данные отсутствуют
41	778015.31	1324781.42	данные отсутствуют	данные отсутствуют
42	777586.81	1324974.55	данные отсутствуют	данные отсутствуют
43	777080.29	1325168.98	данные отсутствуют	данные отсутствуют
44	777028.53	1325135.29	данные отсутствуют	данные отсутствуют
45	777567.56	1324928.38	данные отсутствуют	данные отсутствуют
Государственный регистратор				ФГИС ЕГРН
полное наименование должности			подпись	инициалы, фамилия

М.П.

Земельный участок			
(вид объекта недвижимости)			
Лист № ____ Раздела 4.2	Всего листов раздела 4.2 : ____	Всего разделов: ____	Всего листов выписки: ____
15.09.2021 № 99/2021/417445397			
Кадастровый номер:		02:17:000000:246	

Номер точки	Координаты, м		Описание закрепления на местности	Средняя квадратическая погрешность определения координат характерных точек границы части земельного участка, м
	X	Y		
1	2	3	4	5
46	777994.47	1324735.97	данные отсутствуют	данные отсутствуют
47	778557.5	1324473.54	данные отсутствуют	данные отсутствуют
48	778891.85	1324160	данные отсутствуют	данные отсутствуют
49	777691.45	1322912.81	данные отсутствуют	данные отсутствуют
49	777691.45	1322912.81	данные отсутствуют	данные отсутствуют
50	777619.09	1323060.43	данные отсутствуют	данные отсутствуют
51	777610.07	1323078.83	данные отсутствуют	данные отсутствуют
52	777605.1	1323085.64	данные отсутствуют	данные отсутствуют
53	777348.41	1323385.43	данные отсутствуют	данные отсутствуют
54	777106.41	1323670.29	данные отсутствуют	данные отсутствуют
55	776848.87	1323969.36	данные отсутствуют	данные отсутствуют
56	776755.51	1324079.32	данные отсутствуют	данные отсутствуют
57	776742.55	1324023.52	данные отсутствуют	данные отсутствуют
58	776813.86	1323939.53	данные отсутствуют	данные отсутствуют
59	777071.39	1323640.46	данные отсутствуют	данные отсутствуют
60	777313.4	1323355.59	данные отсутствуют	данные отсутствуют
61	777568.4	1323057.89	данные отсутствуют	данные отсутствуют

Государственный регистратор		ФГИС ЕГРН
полное наименование должности	подпись	инициалы, фамилия

М.П.

Земельный участок			
(вид объекта недвижимости)			
Лист № ____ Раздела 4.2	Всего листов раздела 4.2 : ____	Всего разделов: ____	Всего листов выписки: ____
15.09.2021 № 99/2021/417445397			
Кадастровый номер:		02:17:000000:246	

Номер точки	Координаты, м		Описание закрепления на местности	Средняя квадратическая погрешность определения координат характерных точек границы части земельного участка, м
	X	Y		
1	2	3	4	5
62	777651.67	1322943.03	данные отсутствуют	данные отсутствуют
63	777704.14	1322888.44	данные отсутствуют	данные отсутствуют
64	777585.6	1323070.42	данные отсутствуют	данные отсутствуют
65	777584.13	1323072.13	данные отсутствуют	данные отсутствуют
66	777585.84	1323073.59	данные отсутствуют	данные отсутствуют
67	777587.3	1323071.88	данные отсутствуют	данные отсутствуют
68	777331.23	1323369.16	данные отсутствуют	данные отсутствуют
69	777329.76	1323370.87	данные отсутствуют	данные отсутствуют
70	777331.47	1323372.33	данные отсутствуют	данные отсутствуют
71	777332.93	1323370.62	данные отсутствуют	данные отсутствуют
72	777460.01	1323217.67	данные отсутствуют	данные отсутствуют
73	777458.54	1323219.38	данные отсутствуют	данные отсутствуют
74	777460.25	1323220.84	данные отсутствуют	данные отсутствуют
75	777461.71	1323219.13	данные отсутствуют	данные отсутствуют
76	777200.66	1323522.22	данные отсутствуют	данные отсутствуют
77	777199.19	1323523.93	данные отсутствуют	данные отсутствуют
78	777200.9	1323525.39	данные отсутствуют	данные отсутствуют

Государственный регистратор		ФГИС ЕГРН
полное наименование должности	подпись	инициалы, фамилия

М.П.

Земельный участок			
(вид объекта недвижимости)			
Лист № ____ Раздела 4.2	Всего листов раздела 4.2 : ____	Всего разделов: ____	Всего листов выписки: ____
15.09.2021 № 99/2021/417445397			
Кадастровый номер:		02:17:000000:246	

Номер точки	Координаты, м		Описание закрепления на местности	Средняя квадратическая погрешность определения координат характерных точек границы части земельного участка, м
	X	Y		
1	2	3	4	5
79	777202.36	1323523.68	данные отсутствуют	данные отсутствуют
80	777089.68	1323653.29	данные отсутствуют	данные отсутствуют
81	777088.21	1323655	данные отсутствуют	данные отсутствуют
82	777089.92	1323656.46	данные отсутствуют	данные отсутствуют
83	777091.38	1323654.75	данные отсутствуют	данные отсутствуют
84	776967.58	1323794.07	данные отсутствуют	данные отсутствуют
85	776966.11	1323795.78	данные отсутствуют	данные отсутствуют
86	776967.82	1323797.24	данные отсутствуют	данные отсутствуют
87	776969.28	1323795.53	данные отсутствуют	данные отсутствуют
88	776832.19	1323952.86	данные отсутствуют	данные отсутствуют
89	776830.72	1323954.57	данные отсутствуют	данные отсутствуют
90	776832.43	1323956.03	данные отсутствуют	данные отсутствуют
91	776833.89	1323954.32	данные отсутствуют	данные отсутствуют
92	778649.62	1321865.82	данные отсутствуют	данные отсутствуют
93	778348.57	1322215.67	данные отсутствуют	данные отсутствуют
94	778346.43	1322215.77	данные отсутствуют	данные отсутствуют
95	778329.37	1322219.73	данные отсутствуют	данные отсутствуют
Государственный регистратор				ФГИС ЕГРН
полное наименование должности			подпись	инициалы, фамилия

М.П.

Раздел 4.2

Выписка из Единого государственного реестра недвижимости об объекте недвижимости
Сведения о частях земельного участка

Земельный участок			
(вид объекта недвижимости)			
Лист № ____ Раздела 4.2	Всего листов раздела 4.2 : ____	Всего разделов: ____	Всего листов выписки: ____
15.09.2021 № 99/2021/417445397			
Кадастровый номер:		02:17:000000:246	

Номер точки	Координаты, м		Описание закрепления на местности	Средняя квадратическая погрешность определения координат характерных точек границы части земельного участка, м
	X	Y		
1	2	3	4	5
96	778315.35	1322222.78	данные отсутствуют	данные отсутствуют
97	778301.03	1322225.52	данные отсутствуют	данные отсутствуют
98	778290.36	1322227.66	данные отсутствуют	данные отсутствуют
99	778281.09	1322223.9	данные отсутствуют	данные отсутствуют
100	778297.75	1322204.21	данные отсутствуют	данные отсутствуют
101	778612.12	1321838.87	данные отсутствуют	данные отсутствуют
102	778546.19	1321949.66	данные отсутствуют	данные отсутствуют
103	778544.73	1321951.37	данные отсутствуют	данные отсутствуют
104	778546.44	1321952.83	данные отсутствуют	данные отсутствуют
105	778547.9	1321951.12	данные отсутствуют	данные отсутствуют
106	778427.16	1322087.7	данные отсутствуют	данные отсутствуют
107	778425.7	1322089.41	данные отсутствуют	данные отсутствуют
108	778427.41	1322090.87	данные отсутствуют	данные отсутствуют
109	778428.87	1322089.16	данные отсутствуют	данные отсутствуют
110	778315.18	1322217.19	данные отсутствуют	данные отсутствуют
111	778313.72	1322218.9	данные отсутствуют	данные отсутствуют
112	778315.43	1322220.36	данные отсутствуют	данные отсутствуют
Государственный регистратор				ФГИС ЕГРН
полное наименование должности			подпись	инициалы, фамилия

М.П.

Земельный участок			
(вид объекта недвижимости)			
Лист № ____ Раздела 4.2	Всего листов раздела 4.2 : ____	Всего разделов: ____	Всего листов выписки: ____
15.09.2021 № 99/2021/417445397			
Кадастровый номер:		02:17:000000:246	

Номер точки	Координаты, м		Описание закрепления на местности	Средняя квадратическая погрешность определения координат характерных точек границы части земельного участка, м
	X	Y		
1	2	3	4	5
113	778316.89	1322218.65	данные отсутствуют	данные отсутствуют
114	776693.51	1324081.27	данные отсутствуют	данные отсутствуют
115	776701.89	1324098.03	данные отсутствуют	данные отсутствуют
115	776701.89	1324098.03	данные отсутствуют	данные отсутствуют
116	776705.59	1324125.73	данные отсутствуют	данные отсутствуют
117	776696.36	1324142.34	данные отсутствуют	данные отсутствуют
118	776697.05	1324148.18	данные отсутствуют	данные отсутствуют
119	776695.05	1324150.53	данные отсутствуют	данные отсутствуют
120	776438.36	1324449.6	данные отсутствуют	данные отсутствуют
121	776307.1	1324604.09	данные отсутствуют	данные отсутствуют
122	776247.38	1324673.12	данные отсутствуют	данные отсутствуют
123	776206.8	1324649.71	данные отсутствуют	данные отсутствуют
124	776272.11	1324574.23	данные отсутствуют	данные отсутствуют
125	776403.34	1324419.77	данные отсутствуют	данные отсутствуют
126	776660.03	1324120.71	данные отсутствуют	данные отсутствуют
127	776677.64	1324133.07	данные отсутствуют	данные отсутствуют
128	776676.17	1324134.78	данные отсутствуют	данные отсутствуют

Государственный регистратор		ФГИС ЕГРН
полное наименование должности	подпись	инициалы, фамилия

М.П.

Земельный участок			
(вид объекта недвижимости)			
Лист № ____ Раздела 4.2	Всего листов раздела 4.2 : ____	Всего разделов: ____	Всего листов выписки: ____
15.09.2021 № 99/2021/417445397			
Кадастровый номер:		02:17:000000:246	

Номер точки	Координаты, м		Описание закрепления на местности	Средняя квадратическая погрешность определения координат характерных точек границы части земельного участка, м
	X	Y		
1	2	3	4	5
129	776677.88	1324136.24	данные отсутствуют	данные отсутствуют
130	776679.34	1324134.53	данные отсутствуют	данные отсутствуют
131	776551.38	1324281.48	данные отсутствуют	данные отсутствуют
132	776549.91	1324283.19	данные отсутствуют	данные отсутствуют
133	776551.62	1324284.65	данные отсутствуют	данные отсутствуют
134	776553.08	1324282.94	данные отсутствуют	данные отсутствуют
135	776421.77	1324432.1	данные отсутствуют	данные отсутствуют
136	776420.3	1324433.81	данные отсутствуют	данные отсутствуют
137	776422.01	1324435.27	данные отсутствуют	данные отсутствуют
138	776423.47	1324433.56	данные отсутствуют	данные отсутствуют
139	776290.02	1324585.54	данные отсутствуют	данные отсутствуют
140	776288.55	1324587.26	данные отсутствуют	данные отсутствуют
141	776290.26	1324588.72	данные отсутствуют	данные отсутствуют
142	776291.72	1324587	данные отсутствуют	данные отсутствуют
143	778183.26	1322339.56	данные отсутствуют	данные отсутствуют
144	778184.82	1322339.9	данные отсутствуют	данные отсутствуют
144	778184.82	1322339.9	данные отсутствуют	данные отсутствуют

Государственный регистратор		ФГИС ЕГРН
полное наименование должности	подпись	инициалы, фамилия

М.П.

Земельный участок			
(вид объекта недвижимости)			
Лист № ____ Раздела 4.2	Всего листов раздела 4.2 : ____	Всего разделов: ____	Всего листов выписки: ____
15.09.2021 № 99/2021/417445397			
Кадастровый номер:		02:17:000000:246	

Номер точки	Координаты, м		Описание закрепления на местности	Средняя квадратическая погрешность определения координат характерных точек границы части земельного участка, м
	X	Y		
1	2	3	4	5
145	778207.06	1322351.79	данные отсутствуют	данные отсутствуют
146	778223.92	1322362.72	данные отсутствуют	данные отсутствуют
147	778198.04	1322393.32	данные отсутствуют	данные отсутствуют
148	778065.21	1322547.64	данные отсутствуют	данные отсутствуют
149	777832.48	1322821.22	данные отсутствуют	данные отсутствуют
150	777714.39	1322943.9	данные отсутствуют	данные отсутствуют
151	777728.54	1322949.65	данные отсутствуют	данные отсутствуют
152	777874.41	1323040.93	данные отсутствуют	данные отсутствуют
153	778007.19	1323127.31	данные отсутствуют	данные отсутствуют
154	778279.84	1323300.36	данные отсутствуют	данные отсутствуют
155	778422.19	1323392.24	данные отсутствуют	данные отсутствуют
156	778424.3	1323409.44	данные отсутствуют	данные отсутствуют
157	778415.93	1323442.94	данные отсутствуют	данные отсутствуют
158	778255.18	1323339.19	данные отсутствуют	данные отсутствуют
159	777982.36	1323166.03	данные отсутствуют	данные отсутствуют
160	777849.79	1323079.78	данные отсутствуют	данные отсутствуют
161	777709.35	1322991.51	данные отсутствуют	данные отсутствуют
Государственный регистратор				ФГИС ЕГРН
полное наименование должности			подпись	инициалы, фамилия

М.П.

Раздел 4.2

Выписка из Единого государственного реестра недвижимости об объекте недвижимости
Сведения о частях земельного участка

Земельный участок			
(вид объекта недвижимости)			
Лист № ____ Раздела 4.2	Всего листов раздела 4.2 : ____	Всего разделов: ____	Всего листов выписки: ____
15.09.2021 № 99/2021/417445397			
Кадастровый номер:		02:17:000000:246	

Номер точки	Координаты, м		Описание закрепления на местности	Средняя квадратическая погрешность определения координат характерных точек границы части земельного участка, м
	X	Y		
1	2	3	4	5
162	777690.86	1322983.99	данные отсутствуют	данные отсутствуют
163	777765.23	1322838.71	данные отсутствуют	данные отсутствуют
163	777765.23	1322838.71	данные отсутствуют	данные отсутствуют
164	777778.48	1322811.07	данные отсутствуют	данные отсутствуют
165	777797.85	1322790.92	данные отсутствуют	данные отсутствуют
166	778030.26	1322517.73	данные отсутствуют	данные отсутствуют
167	778162.98	1322363.54	данные отсутствуют	данные отсутствуют
168	778181.29	1322376.65	данные отсутствуют	данные отсутствуют
169	778179.83	1322378.36	данные отсутствуют	данные отсутствуют
170	778181.54	1322379.82	данные отсутствуют	данные отсутствуют
171	778183	1322378.11	данные отсутствуют	данные отсутствуют
172	778047.81	1322530.95	данные отсутствуют	данные отсутствуют
173	778046.35	1322532.66	данные отсутствуют	данные отсутствуют
174	778048.06	1322534.12	данные отсутствуют	данные отсутствуют
175	778049.52	1322532.41	данные отсутствуют	данные отсутствуют
176	777929.41	1322669.95	данные отсутствуют	данные отсутствуют
177	777927.95	1322671.66	данные отсутствуют	данные отсутствуют
Государственный регистратор				ФГИС ЕГРН
полное наименование должности			подпись	инициалы, фамилия

М.П.

Земельный участок			
(вид объекта недвижимости)			
Лист № ____ Раздела 4.2	Всего листов раздела 4.2 : ____	Всего разделов: ____	Всего листов выписки: ____
15.09.2021 № 99/2021/417445397			
Кадастровый номер:		02:17:000000:246	

Номер точки	Координаты, м		Описание закрепления на местности	Средняя квадратическая погрешность определения координат характерных точек границы части земельного участка, м
	X	Y		
1	2	3	4	5
178	777929.66	1322673.12	данные отсутствуют	данные отсутствуют
179	777931.12	1322671.41	данные отсутствуют	данные отсутствуют
180	777814.85	1322804.97	данные отсутствуют	данные отсутствуют
181	777813.39	1322806.68	данные отсутствуют	данные отсутствуют
182	777815.1	1322808.14	данные отсутствуют	данные отсутствуют
183	777816.56	1322806.43	данные отсутствуют	данные отсутствуют
184	777861.33	1323058.83	данные отсутствуют	данные отсутствуют
185	777859.87	1323060.54	данные отсутствуют	данные отсутствуют
186	777861.58	1323062	данные отсутствуют	данные отсутствуют
187	777863.04	1323060.29	данные отсутствуют	данные отсутствуют
188	777994.64	1323144.83	данные отсутствуют	данные отсутствуют
189	777993.18	1323146.54	данные отсутствуют	данные отсутствуют
190	777994.89	1323148	данные отсутствуют	данные отсутствуют
191	777996.35	1323146.29	данные отсутствуют	данные отсутствуют
192	778135.88	1323234.66	данные отсутствуют	данные отсутствуют
193	778134.42	1323236.36	данные отсутствуют	данные отсутствуют
194	778136.13	1323237.82	данные отсутствуют	данные отсутствуют

Государственный регистратор		ФГИС ЕГРН
полное наименование должности	подпись	инициалы, фамилия

М.П.

Земельный участок			
(вид объекта недвижимости)			
Лист № ____ Раздела 4.2	Всего листов раздела 4.2 : ____	Всего разделов: ____	Всего листов выписки: ____
15.09.2021 № 99/2021/417445397			
Кадастровый номер:		02:17:000000:246	

Номер точки	Координаты, м		Описание закрепления на местности	Средняя квадратическая погрешность определения координат характерных точек границы части земельного участка, м
	X	Y		
1	2	3	4	5
195	778137.59	1323236.12	данные отсутствуют	данные отсутствуют
196	778266.86	1323318.56	данные отсутствуют	данные отсутствуют
197	778265.4	1323320.27	данные отсутствуют	данные отсутствуют
198	778267.11	1323321.73	данные отсутствуют	данные отсутствуют
199	778268.57	1323320.02	данные отсутствуют	данные отсутствуют
200	778381.79	1323392.07	данные отсутствуют	данные отсутствуют
201	778380.33	1323393.78	данные отсутствуют	данные отсутствуют
202	778382.04	1323395.24	данные отсутствуют	данные отсутствуют
203	778383.5	1323393.53	данные отсутствуют	данные отсутствуют
204	778100.84	1322316.35	данные отсутствуют	данные отсутствуют
205	778106.81	1322319.18	данные отсутствуют	данные отсутствуют
206	778155.57	1322333.5	данные отсутствуют	данные отсутствуют
207	778188.34	1322341.78	данные отсутствуют	данные отсутствуют
208	778027.47	1322540.42	данные отсутствуют	данные отсутствуют
209	777806.29	1322796.91	данные отсутствуют	данные отсутствуют
210	777754.08	1322860.48	данные отсутствуют	данные отсутствуют
211	777804.24	1322757.36	данные отсутствуют	данные отсутствуют

Государственный регистратор		ФГИС ЕГРН
полное наименование должности	подпись	инициалы, фамилия

М.П.

Земельный участок			
(вид объекта недвижимости)			
Лист № ____ Раздела 4.2	Всего листов раздела 4.2 : ____	Всего разделов: ____	Всего листов выписки: ____
15.09.2021 № 99/2021/417445397			
Кадастровый номер:		02:17:000000:246	

Номер точки	Координаты, м		Описание закрепления на местности	Средняя квадратическая погрешность определения координат характерных точек границы части земельного участка, м
	X	Y		
1	2	3	4	5
212	777840.5	1322686.33	данные отсутствуют	данные отсутствуют
213	777902.96	1322586.41	данные отсутствуют	данные отсутствуют
214	777947.75	1322526.39	данные отсутствуют	данные отсутствуют
215	777984.48	1322476.35	данные отсутствуют	данные отсутствуют
216	778010.72	1322427.64	данные отсутствуют	данные отсутствуют
217	778003.37	1322497.69	данные отсутствуют	данные отсутствуют
218	777989.71	1322502.13	данные отсутствуют	данные отсутствуют
219	777992.13	1322515.06	данные отсутствуют	данные отсутствуют
220	777994.34	1322516.71	данные отсутствуют	данные отсутствуют
221	778007.79	1322513.64	данные отсутствуют	данные отсутствуют
222	778005.66	1322499.41	данные отсутствуют	данные отсутствуют
223	777837.66	1322631.91	данные отсутствуют	данные отсутствуют
224	777662.34	1322972.21	данные отсутствуют	данные отсутствуют
225	777564.74	1323091.05	данные отсутствуют	данные отсутствуют
226	777326.23	1323367.92	данные отсутствуют	данные отсутствуют
227	777075.19	1323660.38	данные отсутствуют	данные отсутствуют
228	776837.81	1323941.09	данные отсутствуют	данные отсутствуют
Государственный регистратор				ФГИС ЕГРН
полное наименование должности			подпись	инициалы, фамилия

М.П.

Раздел 4.2

Выписка из Единого государственного реестра недвижимости об объекте недвижимости
Сведения о частях земельного участка

Земельный участок			
(вид объекта недвижимости)			
Лист № ____ Раздела 4.2	Всего листов раздела 4.2 : ____	Всего разделов: ____	Всего листов выписки: ____
15.09.2021 № 99/2021/417445397			
Кадастровый номер:		02:17:000000:246	

Номер точки	Координаты, м		Описание закрепления на местности	Средняя квадратическая погрешность определения координат характерных точек границы части земельного участка, м
	X	Y		
1	2	3	4	5
229	776747.68	1324045.6	данные отсутствуют	данные отсутствуют
230	776739.71	1324011.32	данные отсутствуют	данные отсутствуют
231	776720.21	1323977.2	данные отсутствуют	данные отсутствуют
232	776711.07	1323959.43	данные отсутствуют	данные отсутствуют
233	776773.94	1323886.54	данные отсутствуют	данные отсутствуют
234	777011.25	1323605.9	данные отсутствуют	данные отсутствуют
235	777262.54	1323313.15	данные отсутствуют	данные отсутствуют
236	777500.45	1323036.97	данные отсутствуют	данные отсутствуют
237	777742.02	1322742.82	данные отсутствуют	данные отсутствуют
238	776807.23	1323898.33	данные отсутствуют	данные отсутствуют
239	776793.17	1323901.27	данные отсутствуют	данные отсутствуют
240	776794.18	1323914.39	данные отсутствуют	данные отсутствуют
241	776796.2	1323916.27	данные отсутствуют	данные отсутствуют
242	776809.91	1323914.67	данные отсутствуют	данные отсутствуют
243	776809.32	1323900.29	данные отсутствуют	данные отсутствуют
244	777048.58	1323615.98	данные отсутствуют	данные отсутствуют
245	777034.52	1323618.93	данные отсутствуют	данные отсутствуют
Государственный регистратор				ФГИС ЕГРН
полное наименование должности			подпись	инициалы, фамилия

М.П.

Земельный участок			
(вид объекта недвижимости)			
Лист № ____ Раздела 4.2	Всего листов раздела 4.2 : ____	Всего разделов: ____	Всего листов выписки: ____
15.09.2021 № 99/2021/417445397			
Кадастровый номер:		02:17:000000:246	

Номер точки	Координаты, м		Описание закрепления на местности	Средняя квадратическая погрешность определения координат характерных точек границы части земельного участка, м
	X	Y		
1	2	3	4	5
246	777035.54	1323632.05	данные отсутствуют	данные отсутствуют
247	777037.55	1323633.93	данные отсутствуют	данные отсутствуют
248	777051.26	1323632.32	данные отсутствуют	данные отсутствуют
249	777050.68	1323617.95	данные отсутствуют	данные отсутствуют
250	777297.88	1323320.71	данные отсутствуют	данные отсутствуют
251	777284.25	1323325.25	данные отсутствуют	данные отсутствуют
252	777286.77	1323338.16	данные отсутствуют	данные отсутствуют
253	777288.98	1323339.8	данные отсутствуют	данные отсутствуют
254	777302.42	1323336.63	данные отсутствуют	данные отсутствуют
255	777300.19	1323322.42	данные отсутствуют	данные отсутствуют
256	777519.29	1323047.22	данные отсутствуют	данные отсутствуют
257	777519.46	1323060.38	данные отсутствуют	данные отсутствуют
258	777521.35	1323062.39	данные отсутствуют	данные отсутствуют
259	777535.13	1323061.67	данные отсутствуют	данные отсутствуют
260	777535.47	1323047.29	данные отсутствуют	данные отсутствуют
261	777533.51	1323045.19	данные отсутствуют	данные отсутствуют
262	778542.25	1321788.67	данные отсутствуют	данные отсутствуют

Государственный регистратор		ФГИС ЕГРН
полное наименование должности	подпись	инициалы, фамилия

М.П.

Земельный участок			
(вид объекта недвижимости)			
Лист № ____ Раздела 4.2	Всего листов раздела 4.2 : ____	Всего разделов: ____	Всего листов выписки: ____
15.09.2021 № 99/2021/417445397			
Кадастровый номер:		02:17:000000:246	

Номер точки	Координаты, м		Описание закрепления на местности	Средняя квадратическая погрешность определения координат характерных точек границы части земельного участка, м
	X	Y		
1	2	3	4	5
263	778542.57	1321788.88	данные отсутствуют	данные отсутствуют
263	778542.57	1321788.88	данные отсутствуют	данные отсутствуют
264	778610.71	1321837.86	данные отсутствуют	данные отсутствуют
265	778565.82	1321890.34	данные отсутствуют	данные отсутствуют
266	778313.77	1322186.9	данные отсутствуют	данные отсутствуют
267	778283.13	1322224.73	данные отсутствуют	данные отсутствуют
268	778267.81	1322218.52	данные отсутствуют	данные отсутствуют
269	778207.02	1322185.25	данные отсутствуют	данные отсутствуют
270	778249.12	1322133.26	данные отсутствуют	данные отсутствуют
271	778501.9	1321835.84	данные отсутствуют	данные отсутствуют
272	778280.5	1322159.41	данные отсутствуют	данные отсутствуют
273	778280.6	1322172.57	данные отсутствуют	данные отсутствуют
274	778282.48	1322174.59	данные отсутствуют	данные отсутствуют
275	778296.27	1322173.95	данные отсутствуют	данные отсутствуют
276	778296.69	1322159.56	данные отсутствуют	данные отсутствуют
277	778294.73	1322157.46	данные отсутствуют	данные отсутствуют
278	778550.62	1321857.55	данные отсутствуют	данные отсутствуют

Государственный регистратор		ФГИС ЕГРН
полное наименование должности	подпись	инициалы, фамилия

М.П.

Земельный участок			
(вид объекта недвижимости)			
Лист № ____ Раздела 4.2	Всего листов раздела 4.2 : ____	Всего разделов: ____	Всего листов выписки: ____
15.09.2021 № 99/2021/417445397			
Кадастровый номер:		02:17:000000:246	

Номер точки	Координаты, м		Описание закрепления на местности	Средняя квадратическая погрешность определения координат характерных точек границы части земельного участка, м
	X	Y		
1	2	3	4	5
279	778536.77	1321861.36	данные отсутствуют	данные отсутствуют
280	778538.6	1321874.39	данные отсутствуют	данные отсутствуют
281	778540.73	1321876.14	данные отсутствуют	данные отсутствуют
282	778554.31	1321873.69	данные отсутствуют	данные отсутствуют
283	778552.84	1321859.38	данные отсутствуют	данные отсутствуют
284	776668.6	1324008.68	данные отсутствуют	данные отсутствуют
285	776674.2	1324020.5	данные отсутствуют	данные отсутствуют
286	776679.75	1324055.57	данные отсутствуют	данные отсутствуют
287	776690.82	1324075.88	данные отсутствуют	данные отсутствуют
288	776701.97	1324098.61	данные отсутствуют	данные отсутствуют
289	776558.17	1324265.35	данные отсутствуют	данные отсутствуют
290	776295.75	1324565.21	данные отсутствуют	данные отсутствуют
291	776219.24	1324656.89	данные отсутствуют	данные отсутствуют
292	776145.39	1324614.28	данные отсутствуют	данные отсутствуют
293	776231.89	1324510.63	данные отсутствуют	данные отсутствуют
294	776324.1	1324405.27	данные отсутствуют	данные отсутствуют
295	776332.83	1324398.79	данные отсутствуют	данные отсутствуют
Государственный регистратор				ФГИС ЕГРН
полное наименование должности			подпись	инициалы, фамилия

М.П.

Раздел 4.2

Выписка из Единого государственного реестра недвижимости об объекте недвижимости
Сведения о частях земельного участка

Земельный участок			
(вид объекта недвижимости)			
Лист № ____ Раздела 4.2	Всего листов раздела 4.2 : ____	Всего разделов: ____	Всего листов выписки: ____
15.09.2021 № 99/2021/417445397			
Кадастровый номер:		02:17:000000:246	

Номер точки	Координаты, м		Описание закрепления на местности	Средняя квадратическая погрешность определения координат характерных точек границы части земельного участка, м
	X	Y		
1	2	3	4	5
296	776335.6	1324392.12	данные отсутствуют	данные отсутствуют
297	776493.01	1324212.24	данные отсутствуют	данные отсутствуют
298	776499.21	1324212.91	данные отсутствуют	данные отсутствуют
299	776521.75	1324219.01	данные отсутствуют	данные отсутствуют
300	776538.82	1324213.83	данные отсутствуют	данные отсутствуют
301	776544.91	1324209.87	данные отсутствуют	данные отсутствуют
302	776549.18	1324200.11	данные отсутствуют	данные отсутствуют
303	776550.09	1324183.05	данные отсутствуют	данные отсутствуют
304	776546.44	1324171.47	данные отсутствуют	данные отсутствуют
305	776540.23	1324157.52	данные отсутствуют	данные отсутствуют
306	776253.61	1324532.53	данные отсутствуют	данные отсутствуют
307	776253.28	1324545.68	данные отсутствуют	данные отсутствуют
308	776255.09	1324547.76	данные отсутствуют	данные отсутствуют
309	776268.9	1324547.56	данные отсутствуют	данные отсутствуют
310	776269.78	1324533.19	данные отсутствуют	данные отсутствуют
311	776267.89	1324531.03	данные отсутствуют	данные отсутствуют
312	776528.09	1324224.14	данные отсутствуют	данные отсутствуют
Государственный регистратор				ФГИС ЕГРН
полное наименование должности			подпись	инициалы, фамилия

М.П.

Земельный участок			
(вид объекта недвижимости)			
Лист № ____ Раздела 4.2	Всего листов раздела 4.2 : ____	Всего разделов: ____	Всего листов выписки: ____
15.09.2021 № 99/2021/417445397			
Кадастровый номер:		02:17:000000:246	

Номер точки	Координаты, м		Описание закрепления на местности	Средняя квадратическая погрешность определения координат характерных точек границы части земельного участка, м
	X	Y		
1	2	3	4	5
313	776514.03	1324227.09	данные отсутствуют	данные отсутствуют
314	776515.05	1324240.2	данные отсутствуют	данные отсутствуют
315	776517.06	1324242.09	данные отсутствуют	данные отсутствуют
316	776530.77	1324240.48	данные отсутствуют	данные отсутствуют
317	776530.18	1324226.1	данные отсутствуют	данные отсутствуют
318	778642.26	1324644.79	данные отсутствуют	данные отсутствуют
319	778697.22	1324617.31	данные отсутствуют	данные отсутствуют
320	777301.4	1319626.2	данные отсутствуют	данные отсутствуют
321	777303.21	1319627.87	данные отсутствуют	данные отсутствуют
322	777299.31	1319629.7	данные отсутствуют	данные отсутствуют
323	777299.12	1319629.52	данные отсутствуют	данные отсутствуют
324	776933.06	1319449.47	данные отсутствуют	данные отсутствуют
325	776935.66	1319446.29	данные отсутствуют	данные отсутствуют
326	778159.15	1321530.56	данные отсутствуют	данные отсутствуют
327	778406.92	1321701.15	данные отсутствуют	данные отсутствуют
328	778906.5	1322050.45	данные отсутствуют	данные отсутствуют
329	779155.88	1322216.17	данные отсутствуют	данные отсутствуют

Государственный регистратор		ФГИС ЕГРН
полное наименование должности	подпись	инициалы, фамилия

М.П.

Земельный участок			
(вид объекта недвижимости)			
Лист № ____ Раздела 4.2	Всего листов раздела 4.2 : ____	Всего разделов: ____	Всего листов выписки: ____
15.09.2021 № 99/2021/417445397			
Кадастровый номер:		02:17:000000:246	

Номер точки	Координаты, м		Описание закрепления на местности	Средняя квадратическая погрешность определения координат характерных точек границы части земельного участка, м
	X	Y		
1	2	3	4	5
330	779319.97	1322320.15	данные отсутствуют	данные отсутствуют
331	779317.7	1322323.18	данные отсутствуют	данные отсутствуют
332	779290.47	1322309.86	данные отсутствуют	данные отсутствуют
333	779206.57	1322263.08	данные отсутствуют	данные отсутствуют
334	779127.98	1322214.97	данные отсутствуют	данные отсутствуют
335	778939.28	1322084.84	данные отсутствуют	данные отсутствуют
336	778895.48	1322053.32	данные отсутствуют	данные отсутствуют
337	778676.64	1321897.17	данные отсутствуют	данные отсутствуют
338	778624.36	1321859.36	данные отсутствуют	данные отсутствуют
339	778537.22	1321800.94	данные отсутствуют	данные отсутствуют
340	778437.49	1321731.91	данные отсутствуют	данные отсутствуют
341	778325.79	1321651.62	данные отсутствуют	данные отсутствуют
342	778217.69	1321575.07	данные отсутствуют	данные отсутствуют
343	778174.64	1321544.42	данные отсутствуют	данные отсутствуют
344	778176.19	1321542.32	данные отсутствуют	данные отсутствуют
345	776920.38	1319464.95	данные отсутствуют	данные отсутствуют
346	776964.37	1319489.21	данные отсутствуют	данные отсутствуют

Государственный регистратор		ФГИС ЕГРН
полное наименование должности	подпись	инициалы, фамилия

М.П.

Земельный участок			
(вид объекта недвижимости)			
Лист № ____ Раздела 4.2	Всего листов раздела 4.2 : ____	Всего разделов: ____	Всего листов выписки: ____
15.09.2021 № 99/2021/417445397			
Кадастровый номер:		02:17:000000:246	

Номер точки	Координаты, м		Описание закрепления на местности	Средняя квадратическая погрешность определения координат характерных точек границы части земельного участка, м
	X	Y		
1	2	3	4	5
347	777008.83	1319515.11	данные отсутствуют	данные отсутствуют
348	777052.59	1319544.08	данные отсутствуют	данные отсутствуют
349	777075.22	1319560.67	данные отсутствуют	данные отсутствуют
350	777096.89	1319577.13	данные отсутствуют	данные отсутствуют
351	777114.08	1319592.87	данные отсутствуют	данные отсутствуют
352	777138.49	1319623.65	данные отсутствуют	данные отсутствуют
353	777159.43	1319665.36	данные отсутствуют	данные отсутствуют
354	777169.25	1319690.9	данные отсутствуют	данные отсутствуют
355	777140.07	1319704.63	данные отсутствуют	данные отсутствуют
356	777134.2	1319689.33	данные отсутствуют	данные отсутствуют
357	777123.19	1319665.66	данные отсутствуют	данные отсутствуют
358	777104.83	1319636.16	данные отсутствуют	данные отсутствуют
359	777081.15	1319616.28	данные отсутствуют	данные отсутствуют
360	776895.91	1319488.52	данные отсутствуют	данные отсутствуют
361	776916.42	1319469.78	данные отсутствуют	данные отсутствуют
362	778927.86	1324191.61	данные отсутствуют	данные отсутствуют
363	778558.35	1324480.24	данные отсутствуют	данные отсутствуют
Государственный регистратор				ФГИС ЕГРН
полное наименование должности			подпись	инициалы, фамилия

М.П.

Раздел 4.2

Выписка из Единого государственного реестра недвижимости об объекте недвижимости
Сведения о частях земельного участка

Земельный участок			
(вид объекта недвижимости)			
Лист № ____ Раздела 4.2	Всего листов раздела 4.2 : ____	Всего разделов: ____	Всего листов выписки: ____
15.09.2021 № 99/2021/417445397			
Кадастровый номер:		02:17:000000:246	

Номер точки	Координаты, м		Описание закрепления на местности	Средняя квадратическая погрешность определения координат характерных точек границы части земельного участка, м
	X	Y		
1	2	3	4	5
364	777008.78	1325122.44	данные отсутствуют	данные отсутствуют
365	777004.72	1325119.79	данные отсутствуют	данные отсутствуют
366	778556.32	1324476.75	данные отсутствуют	данные отсутствуют
367	778924.79	1324188.92	данные отсутствуют	данные отсутствуют
368	778929.19	1324192.78	данные отсутствуют	данные отсутствуют
369	778574.61	1324485.22	данные отсутствуют	данные отсутствуют
370	778617.09	1324530.23	данные отсутствуют	данные отсутствуют
371	778660.09	1324575.49	данные отсутствуют	данные отсутствуют
372	778700.28	1324615.04	данные отсутствуют	данные отсутствуют
373	778697.04	1324617.45	данные отсутствуют	данные отсутствуют
374	778657.23	1324578.29	данные отсутствуют	данные отсутствуют
375	778614.19	1324532.99	данные отсутствуют	данные отсутствуют
376	778568.76	1324484.86	данные отсутствуют	данные отсутствуют
377	778926.15	1324190.11	данные отсутствуют	данные отсутствуют
378	779061.73	1324309.15	данные отсутствуют	данные отсутствуют
379	778858.25	1324499.96	данные отсутствуют	данные отсутствуют
380	777667.42	1325057.3	данные отсутствуют	данные отсутствуют
Государственный регистратор				ФГИС ЕГРН
полное наименование должности			подпись	инициалы, фамилия

М.П.

Земельный участок			
(вид объекта недвижимости)			
Лист № ____ Раздела 4.2	Всего листов раздела 4.2 : ____	Всего разделов: ____	Всего листов выписки: ____
15.09.2021 № 99/2021/417445397			
Кадастровый номер:		02:17:000000:246	

Номер точки	Координаты, м		Описание закрепления на местности	Средняя квадратическая погрешность определения координат характерных точек границы части земельного участка, м
	X	Y		
1	2	3	4	5
381	777224.26	1325274.27	данные отсутствуют	данные отсутствуют
382	777138.43	1325206.81	данные отсутствуют	данные отсутствуют
383	776950.56	1325084.55	данные отсутствуют	данные отсутствуют
384	776831.52	1325023.46	данные отсутствуют	данные отсутствуют
385	777500.2	1324766.79	данные отсутствуют	данные отсутствуют
386	777921.55	1324576.88	данные отсутствуют	данные отсутствуют
387	778458.21	1324326.74	данные отсутствуют	данные отсутствуют
388	778759.72	1324043.99	данные отсутствуют	данные отсутствуют
389	778808.29	1324534.9	данные отсутствуют	данные отсутствуют
390	778538.06	1324688.88	данные отсутствуют	данные отсутствуют
391	778530.45	1324680.51	данные отсутствуют	данные отсутствуют
392	778567.46	1324646.89	данные отсутствуют	данные отсутствуют
393	778544.76	1324621.9	данные отсутствуют	данные отсутствуют
394	778522.29	1324592.91	данные отсутствуют	данные отсутствуют
395	778478.32	1324538.03	данные отсутствуют	данные отсутствуют
396	778571.69	1324494.51	данные отсутствуют	данные отсутствуют
397	778644.87	1324425.88	данные отсутствуют	данные отсутствуют

Государственный регистратор		ФГИС ЕГРН
полное наименование должности	подпись	инициалы, фамилия

М.П.

Земельный участок			
(вид объекта недвижимости)			
Лист № ____ Раздела 4.2	Всего листов раздела 4.2 : ____	Всего разделов: ____	Всего листов выписки: ____
15.09.2021 № 99/2021/417445397			
Кадастровый номер:		02:17:000000:246	

Номер точки	Координаты, м		Описание закрепления на местности	Средняя квадратическая погрешность определения координат характерных точек границы части земельного участка, м
	X	Y		
1	2	3	4	5
398	778676.13	1324464.84	данные отсутствуют	данные отсутствуют
399	778698.06	1324493.21	данные отсутствуют	данные отсутствуют
400	778715.51	1324512.42	данные отсутствуют	данные отсутствуют
401	778752.52	1324478.8	данные отсутствуют	данные отсутствуют
402	778762.39	1324489.67	данные отсутствуют	данные отсутствуют
403	777813.79	1319786.16	данные отсутствуют	данные отсутствуют
404	777778.71	1319788.18	данные отсутствуют	данные отсутствуют
405	777692.35	1319787.51	данные отсутствуют	данные отсутствуют
406	777642.15	1319789.96	данные отсутствуют	данные отсутствуют
407	777639.92	1319764.53	данные отсутствуют	данные отсутствуют
408	777641.7	1319756.22	данные отсутствуют	данные отсутствуют
409	777652.09	1319754.94	данные отсутствуют	данные отсутствуют
410	777668.6	1319754.94	данные отсутствуют	данные отсутствуют
411	777684.89	1319757.66	данные отсутствуют	данные отсутствуют
412	777708.96	1319764.89	данные отсутствуют	данные отсутствуют
413	777724.21	1319770.96	данные отсутствуют	данные отсутствуют
414	777744.02	1319781.22	данные отсутствуют	данные отсутствуют

Государственный регистратор		ФГИС ЕГРН
полное наименование должности	подпись	инициалы, фамилия

М.П.

Земельный участок			
(вид объекта недвижимости)			
Лист № ____ Раздела 4.2	Всего листов раздела 4.2 : ____	Всего разделов: ____	Всего листов выписки: ____
15.09.2021 № 99/2021/417445397			
Кадастровый номер:		02:17:000000:246	

Номер точки	Координаты, м		Описание закрепления на местности	Средняя квадратическая погрешность определения координат характерных точек границы части земельного участка, м
	X	Y		
1	2	3	4	5
415	777760.49	1319779.83	данные отсутствуют	данные отсутствуют
416	777784.92	1319780.21	данные отсутствуют	данные отсутствуют
417	777801.3	1319782.36	данные отсутствуют	данные отсутствуют
418	779047.76	1319411.45	данные отсутствуют	данные отсутствуют
419	779050.92	1319417.63	данные отсутствуют	данные отсутствуют
420	779033.85	1319444.44	данные отсутствуют	данные отсутствуют
421	779018.01	1319477.35	данные отсутствуют	данные отсутствуют
422	778954.86	1319492.34	данные отсутствуют	данные отсутствуют
423	778920.41	1319566.99	данные отсутствуют	данные отсутствуют
423	778920.41	1319566.99	данные отсутствуют	данные отсутствуют
424	778857.24	1319607.19	данные отсутствуют	данные отсутствуют
424	778857.24	1319607.19	данные отсутствуют	данные отсутствуют
425	778791.19	1319604.32	данные отсутствуют	данные отсутствуют
426	778759.61	1319664.62	данные отсутствуют	данные отсутствуют
427	778762.48	1319701.94	данные отсутствуют	данные отсутствуют
428	778721.53	1319726.3	данные отсутствуют	данные отсутствуют
429	778705.68	1319727.52	данные отсутствуют	данные отсутствуют
Государственный регистратор				ФГИС ЕГРН
полное наименование должности			подпись	инициалы, фамилия

М.П.

Раздел 4.2

Выписка из Единого государственного реестра недвижимости об объекте недвижимости
Сведения о частях земельного участка

Земельный участок			
(вид объекта недвижимости)			
Лист № ____ Раздела 4.2	Всего листов раздела 4.2 : ____	Всего разделов: ____	Всего листов выписки: ____
15.09.2021 № 99/2021/417445397			
Кадастровый номер:		02:17:000000:246	

Номер точки	Координаты, м		Описание закрепления на местности	Средняя квадратическая погрешность определения координат характерных точек границы части земельного участка, м
	X	Y		
1	2	3	4	5
430	778702.1	1319725.75	данные отсутствуют	данные отсутствуют
431	778717.32	1319717.46	данные отсутствуют	данные отсутствуют
432	778716.54	1319696.79	данные отсутствуют	данные отсутствуют
433	778716.11	1319680.28	данные отсутствуют	данные отсутствуют
434	778717.76	1319657.56	данные отсутствуют	данные отсутствуют
435	778721.42	1319641.46	данные отсутствуют	данные отсутствуют
436	778727.69	1319622.9	данные отсутствуют	данные отсутствуют
437	778733.56	1319607.46	данные отсутствуют	данные отсутствуют
438	778744.35	1319589.5	данные отсутствуют	данные отсутствуют
439	778755.21	1319577.06	данные отсутствуют	данные отсутствуют
440	778769.92	1319564.82	данные отсутствуют	данные отсутствуют
441	778783.72	1319555.75	данные отсутствуют	данные отсутствуют
442	778798.83	1319549.07	данные отсутствуют	данные отсутствуют
443	778828.35	1319542.13	данные отсутствуют	данные отсутствуют
444	778852.21	1319538.49	данные отсутствуют	данные отсутствуют
445	778868.69	1319536.97	данные отсутствуют	данные отсутствуют
446	778882.54	1319520.18	данные отсутствуют	данные отсутствуют
Государственный регистратор				ФГИС ЕГРН
полное наименование должности			подпись	инициалы, фамилия

М.П.

Земельный участок			
(вид объекта недвижимости)			
Лист № ____ Раздела 4.2	Всего листов раздела 4.2 : ____	Всего разделов: ____	Всего листов выписки: ____
15.09.2021 № 99/2021/417445397			
Кадастровый номер:		02:17:000000:246	

Номер точки	Координаты, м		Описание закрепления на местности	Средняя квадратическая погрешность определения координат характерных точек границы части земельного участка, м
	X	Y		
1	2	3	4	5
447	778895.22	1319509.6	данные отсутствуют	данные отсутствуют
448	778909.47	1319501.25	данные отсутствуют	данные отсутствуют
449	778928.58	1319492.95	данные отсутствуют	данные отсутствуют
450	778944.24	1319487.72	данные отсутствуют	данные отсутствуют
451	778971.33	1319476.57	данные отсутствуют	данные отсутствуют
452	778983.85	1319456.96	данные отсутствуют	данные отсутствуют
453	778994.27	1319444.14	данные отсутствуют	данные отсутствуют
454	779006.66	1319433.22	данные отсутствуют	данные отсутствуют
455	779020.68	1319424.48	данные отсутствуют	данные отсутствуют
456	779039.13	1319416.89	данные отсутствуют	данные отсутствуют
457	778612.01	1319714.56	данные отсутствуют	данные отсутствуют
458	778597.81	1319715.94	данные отсутствуют	данные отсутствуют
459	778572.22	1319708.63	данные отсутствуют	данные отсутствуют
460	778533.85	1319699.33	данные отсутствуют	данные отсутствуют
461	778549.17	1319699.18	данные отсутствуют	данные отсутствуют
462	778565.44	1319702.06	данные отсутствуют	данные отсутствуют
463	778580.45	1319703.97	данные отсутствуют	данные отсутствуют

Государственный регистратор		ФГИС ЕГРН
полное наименование должности	подпись	инициалы, фамилия

М.П.

Земельный участок			
(вид объекта недвижимости)			
Лист № ____ Раздела 4.2	Всего листов раздела 4.2 : ____	Всего разделов: ____	Всего листов выписки: ____
15.09.2021 № 99/2021/417445397			
Кадастровый номер:		02:17:000000:246	

Номер точки	Координаты, м		Описание закрепления на местности	Средняя квадратическая погрешность определения координат характерных точек границы части земельного участка, м
	X	Y		
1	2	3	4	5
464	778596.48	1319707.93	данные отсутствуют	данные отсутствуют
465	778610.66	1319713.96	данные отсутствуют	данные отсутствуют
466	778531.21	1319699.36	данные отсутствуют	данные отсутствуют
467	778508.46	1319703.56	данные отсутствуют	данные отсутствуют
468	778511.78	1319702.36	данные отсутствуют	данные отсутствуют
469	778528.02	1319699.39	данные отсутствуют	данные отсутствуют
470	778467.29	1319714.04	данные отсутствуют	данные отсутствуют
471	778432.28	1319724.92	данные отсутствуют	данные отсутствуют
472	778385.34	1319733.2	данные отсутствуют	данные отсутствуют
473	778406.41	1319722.71	данные отсутствуют	данные отсутствуют
474	778421.91	1319717.01	данные отсутствуют	данные отсутствуют
475	778438.14	1319713.94	данные отсутствуют	данные отсутствуют
476	778929.46	1319547.37	данные отсутствуют	данные отсутствуют
477	778898.01	1319581.25	данные отсутствуют	данные отсутствуют
478	778904.27	1319573.08	данные отсутствуют	данные отсутствуют
479	778912.26	1319562.05	данные отсутствуют	данные отсутствуют
480	778920.7	1319553.01	данные отсутствуют	данные отсутствуют

Государственный регистратор		ФГИС ЕГРН
полное наименование должности	подпись	инициалы, фамилия

М.П.

Земельный участок				
(вид объекта недвижимости)				
Лист № ____ Раздела 4.2		Всего листов раздела 4.2 : ____		Всего разделов: ____
15.09.2021 № 99/2021/417445397				
Кадастровый номер:			02:17:000000:246	
Номер точки	Координаты, м		Описание закрепления на местности	Средняя квадратическая погрешность определения координат характерных точек границы части земельного участка, м
	X	Y		
1	2	3	4	5
481	778892.12	1319584.99	данные отсутствуют	данные отсутствуют
482	778800.1	1319604.71	данные отсутствуют	данные отсутствуют
483	778800.73	1319604.19	данные отсутствуют	данные отсутствуют
484	778811.34	1319597.83	данные отсутствуют	данные отсутствуют
485	778821.47	1319594.6	данные отсутствуют	данные отсутствуют
486	778838.43	1319591.11	данные отсутствуют	данные отсутствуют
487	778859.41	1319587.97	данные отсутствуют	данные отсутствуют

Государственный регистратор		ФГИС ЕГРН	
полное наименование должности		подпись	
		инициалы, фамилия	

М.П.

Земельный участок				
(вид объекта недвижимости)				
Лист № ____ Раздела 4.2		Всего листов раздела 4.2 : ____		Всего разделов: ____
15.09.2021 № 99/2021/417445397				
Кадастровый номер:			02:17:000000:246	
Сведения о характерных точках границы части (частей) земельного участка				
Учетный номер части: 16				
Система координат: МСК-05				
Зона №				
Номер точки	Координаты, м		Описание закрепления на местности	Средняя квадратическая погрешность определения координат характерных точек границы части земельного участка, м
	X	Y		
1	2	3	4	5
1	778120.5	1321591.52	данные отсутствуют	данные отсутствуют
2	779092.28	1322297.91	данные отсутствуют	данные отсутствуют
3	779127.95	1322197.61	данные отсутствуют	данные отсутствуют
4	779146.37	1322209.85	данные отсутствуют	данные отсутствуют
5	779110.37	1322311.06	данные отсутствуют	данные отсутствуют
6	779244.72	1322408.72	данные отсутствуют	данные отсутствуют
7	779230.05	1322424.64	данные отсутствуют	данные отсутствуют
8	778107.83	1321608.88	данные отсутствуют	данные отсутствуют
9	778087.52	1321594	данные отсутствуют	данные отсутствуют
10	778097.94	1321586.7	данные отсутствуют	данные отсутствуют
11	778102.9	1321578.62	данные отсутствуют	данные отсутствуют
12	779083.94	1324328.64	данные отсутствуют	данные отсутствуют
13	778847.1	1324506.52	данные отсутствуют	данные отсутствуют
14	778844.34	1324508.15	данные отсутствуют	данные отсутствуют
14	778844.34	1324508.15	данные отсутствуют	данные отсутствуют
15	778798.74	1324541.99	данные отсутствуют	данные отсутствуют

Государственный регистратор		ФГИС ЕГРН	
полное наименование должности		подпись	
		инициалы, фамилия	

М.П.

Земельный участок			
(вид объекта недвижимости)			
Лист № ____ Раздела 4.2	Всего листов раздела 4.2 : ____	Всего разделов: ____	Всего листов выписки: ____
15.09.2021 № 99/2021/417445397			
Кадастровый номер:		02:17:000000:246	

Номер точки	Координаты, м		Описание закрепления на местности	Средняя квадратическая погрешность определения координат характерных точек границы части земельного участка, м
	X	Y		
1	2	3	4	5
16	778671.12	1324610.39	данные отсутствуют	данные отсутствуют
17	778501.41	1324704.39	данные отсутствуют	данные отсутствуют
18	778466.38	1324719.22	данные отсутствуют	данные отсутствуют
19	778669.2	1324606.87	данные отсутствуют	данные отсутствуют
20	778800.61	1324536.45	данные отсутствуют	данные отсутствуют
21	779080.87	1324325.94	данные отсутствуют	данные отсутствуют
22	777455.03	1325161.29	данные отсутствуют	данные отсутствуют
23	777374.36	1325200.78	данные отсутствуют	данные отсутствуют
24	777259.43	1325250.82	данные отсутствуют	данные отсутствуют
25	777218.33	1325269.61	данные отсутствуют	данные отсутствуют
26	777214.79	1325266.83	данные отсутствуют	данные отсутствуют
27	777257.79	1325247.16	данные отсутствуют	данные отсутствуют
28	778617.06	1324511.06	данные отсутствуют	данные отсутствуют
29	778640.58	1324541.48	данные отсутствуют	данные отсутствуют
30	778672.18	1324576.27	данные отсутствуют	данные отсутствуют
31	778706.69	1324610.28	данные отсутствуют	данные отсутствуют
32	778683.97	1324627.14	данные отсутствуют	данные отсутствуют

Государственный регистратор		ФГИС ЕГРН
полное наименование должности	подпись	инициалы, фамилия

М.П.

Земельный участок			
(вид объекта недвижимости)			
Лист № ____ Раздела 4.2	Всего листов раздела 4.2 : ____	Всего разделов: ____	Всего листов выписки: ____
15.09.2021 № 99/2021/417445397			
Кадастровый номер:		02:17:000000:246	

Номер точки	Координаты, м		Описание закрепления на местности	Средняя квадратическая погрешность определения координат характерных точек границы части земельного участка, м
	X	Y		
1	2	3	4	5
32	778683.97	1324627.14	данные отсутствуют	данные отсутствуют
32	778683.97	1324627.14	данные отсутствуют	данные отсутствуют
32	778683.97	1324627.14	данные отсутствуют	данные отсутствуют
33	778662	1324636.44	данные отсутствуют	данные отсутствуют
34	778636.1	1324610.92	данные отсутствуют	данные отсутствуют
35	778602.24	1324573.63	данные отсутствуют	данные отсутствуют
36	778577.79	1324542.02	данные отсутствуют	данные отсутствуют
37	778564.48	1324525.45	данные отсутствуют	данные отсутствуют
38	778585.87	1324515.48	данные отсутствуют	данные отсутствуют
38	778585.87	1324515.48	данные отсутствуют	данные отсутствуют
39	778605.68	1324496.9	данные отсутствуют	данные отсутствуют
40	778929.61	1324193.14	данные отсутствуют	данные отсутствуют
41	778015.31	1324781.42	данные отсутствуют	данные отсутствуют
42	777586.81	1324974.55	данные отсутствуют	данные отсутствуют
43	777080.29	1325168.98	данные отсутствуют	данные отсутствуют
44	777028.53	1325135.29	данные отсутствуют	данные отсутствуют
45	777567.56	1324928.38	данные отсутствуют	данные отсутствуют

Государственный регистратор		ФГИС ЕГРН
полное наименование должности	подпись	инициалы, фамилия

М.П.

Земельный участок			
(вид объекта недвижимости)			
Лист № ____ Раздела 4.2	Всего листов раздела 4.2 : ____	Всего разделов: ____	Всего листов выписки: ____
15.09.2021 № 99/2021/417445397			
Кадастровый номер:		02:17:000000:246	

Номер точки	Координаты, м		Описание закрепления на местности	Средняя квадратическая погрешность определения координат характерных точек границы части земельного участка, м
	X	Y		
1	2	3	4	5
46	777994.47	1324735.97	данные отсутствуют	данные отсутствуют
47	778557.5	1324473.54	данные отсутствуют	данные отсутствуют
48	778891.85	1324160	данные отсутствуют	данные отсутствуют
49	777691.45	1322912.81	данные отсутствуют	данные отсутствуют
49	777691.45	1322912.81	данные отсутствуют	данные отсутствуют
50	777619.09	1323060.43	данные отсутствуют	данные отсутствуют
51	777610.07	1323078.83	данные отсутствуют	данные отсутствуют
52	777605.1	1323085.64	данные отсутствуют	данные отсутствуют
53	777348.41	1323385.43	данные отсутствуют	данные отсутствуют
54	777106.41	1323670.29	данные отсутствуют	данные отсутствуют
55	776848.87	1323969.36	данные отсутствуют	данные отсутствуют
56	776755.51	1324079.32	данные отсутствуют	данные отсутствуют
57	776742.55	1324023.52	данные отсутствуют	данные отсутствуют
58	776813.86	1323939.53	данные отсутствуют	данные отсутствуют
59	777071.39	1323640.46	данные отсутствуют	данные отсутствуют
60	777313.4	1323355.59	данные отсутствуют	данные отсутствуют
61	777568.4	1323057.89	данные отсутствуют	данные отсутствуют
Государственный регистратор				ФГИС ЕГРН
полное наименование должности			подпись	инициалы, фамилия

М.П.

Раздел 4.2

Выписка из Единого государственного реестра недвижимости об объекте недвижимости
Сведения о частях земельного участка

Земельный участок			
(вид объекта недвижимости)			
Лист № ____ Раздела 4.2	Всего листов раздела 4.2 : ____	Всего разделов: ____	Всего листов выписки: ____
15.09.2021 № 99/2021/417445397			
Кадастровый номер:		02:17:000000:246	

Номер точки	Координаты, м		Описание закрепления на местности	Средняя квадратическая погрешность определения координат характерных точек границы части земельного участка, м
	X	Y		
1	2	3	4	5
62	777651.67	1322943.03	данные отсутствуют	данные отсутствуют
63	777704.14	1322888.44	данные отсутствуют	данные отсутствуют
64	777585.6	1323070.42	данные отсутствуют	данные отсутствуют
65	777584.13	1323072.13	данные отсутствуют	данные отсутствуют
66	777585.84	1323073.59	данные отсутствуют	данные отсутствуют
67	777587.3	1323071.88	данные отсутствуют	данные отсутствуют
68	777331.23	1323369.16	данные отсутствуют	данные отсутствуют
69	777329.76	1323370.87	данные отсутствуют	данные отсутствуют
70	777331.47	1323372.33	данные отсутствуют	данные отсутствуют
71	777332.93	1323370.62	данные отсутствуют	данные отсутствуют
72	777460.01	1323217.67	данные отсутствуют	данные отсутствуют
73	777458.54	1323219.38	данные отсутствуют	данные отсутствуют
74	777460.25	1323220.84	данные отсутствуют	данные отсутствуют
75	777461.71	1323219.13	данные отсутствуют	данные отсутствуют
76	777200.66	1323522.22	данные отсутствуют	данные отсутствуют
77	777199.19	1323523.93	данные отсутствуют	данные отсутствуют
78	777200.9	1323525.39	данные отсутствуют	данные отсутствуют
Государственный регистратор				ФГИС ЕГРН
полное наименование должности			подпись	инициалы, фамилия

М.П.

Земельный участок			
(вид объекта недвижимости)			
Лист № ____ Раздела 4.2	Всего листов раздела 4.2 : ____	Всего разделов: ____	Всего листов выписки: ____
15.09.2021 № 99/2021/417445397			
Кадастровый номер:		02:17:000000:246	

Номер точки	Координаты, м		Описание закрепления на местности	Средняя квадратическая погрешность определения координат характерных точек границы части земельного участка, м
	X	Y		
1	2	3	4	5
79	777202.36	1323523.68	данные отсутствуют	данные отсутствуют
80	777089.68	1323653.29	данные отсутствуют	данные отсутствуют
81	777088.21	1323655	данные отсутствуют	данные отсутствуют
82	777089.92	1323656.46	данные отсутствуют	данные отсутствуют
83	777091.38	1323654.75	данные отсутствуют	данные отсутствуют
84	776967.58	1323794.07	данные отсутствуют	данные отсутствуют
85	776966.11	1323795.78	данные отсутствуют	данные отсутствуют
86	776967.82	1323797.24	данные отсутствуют	данные отсутствуют
87	776969.28	1323795.53	данные отсутствуют	данные отсутствуют
88	776832.19	1323952.86	данные отсутствуют	данные отсутствуют
89	776830.72	1323954.57	данные отсутствуют	данные отсутствуют
90	776832.43	1323956.03	данные отсутствуют	данные отсутствуют
91	776833.89	1323954.32	данные отсутствуют	данные отсутствуют
92	778649.62	1321865.82	данные отсутствуют	данные отсутствуют
93	778348.57	1322215.67	данные отсутствуют	данные отсутствуют
94	778346.43	1322215.77	данные отсутствуют	данные отсутствуют
95	778329.37	1322219.73	данные отсутствуют	данные отсутствуют
Государственный регистратор				ФГИС ЕГРН
полное наименование должности			подпись	инициалы, фамилия

М.П.

Земельный участок			
(вид объекта недвижимости)			
Лист № ____ Раздела 4.2	Всего листов раздела 4.2 : ____	Всего разделов: ____	Всего листов выписки: ____
15.09.2021 № 99/2021/417445397			
Кадастровый номер:		02:17:000000:246	

Номер точки	Координаты, м		Описание закрепления на местности	Средняя квадратическая погрешность определения координат характерных точек границы части земельного участка, м
	X	Y		
1	2	3	4	5
96	778315.35	1322222.78	данные отсутствуют	данные отсутствуют
97	778301.03	1322225.52	данные отсутствуют	данные отсутствуют
98	778290.36	1322227.66	данные отсутствуют	данные отсутствуют
99	778281.09	1322223.9	данные отсутствуют	данные отсутствуют
100	778297.75	1322204.21	данные отсутствуют	данные отсутствуют
101	778612.12	1321838.87	данные отсутствуют	данные отсутствуют
102	778546.19	1321949.66	данные отсутствуют	данные отсутствуют
103	778544.73	1321951.37	данные отсутствуют	данные отсутствуют
104	778546.44	1321952.83	данные отсутствуют	данные отсутствуют
105	778547.9	1321951.12	данные отсутствуют	данные отсутствуют
106	778427.16	1322087.7	данные отсутствуют	данные отсутствуют
107	778425.7	1322089.41	данные отсутствуют	данные отсутствуют
108	778427.41	1322090.87	данные отсутствуют	данные отсутствуют
109	778428.87	1322089.16	данные отсутствуют	данные отсутствуют
110	778315.18	1322217.19	данные отсутствуют	данные отсутствуют
111	778313.72	1322218.9	данные отсутствуют	данные отсутствуют
112	778315.43	1322220.36	данные отсутствуют	данные отсутствуют
Государственный регистратор				ФГИС ЕГРН
полное наименование должности			подпись	инициалы, фамилия

М.П.

Земельный участок			
(вид объекта недвижимости)			
Лист № ____ Раздела 4.2	Всего листов раздела 4.2 : ____	Всего разделов: ____	Всего листов выписки: ____
15.09.2021 № 99/2021/417445397			
Кадастровый номер:		02:17:000000:246	

Номер точки	Координаты, м		Описание закрепления на местности	Средняя квадратическая погрешность определения координат характерных точек границы части земельного участка, м
	X	Y		
1	2	3	4	5
113	778316.89	1322218.65	данные отсутствуют	данные отсутствуют
114	776693.51	1324081.27	данные отсутствуют	данные отсутствуют
115	776701.89	1324098.03	данные отсутствуют	данные отсутствуют
115	776701.89	1324098.03	данные отсутствуют	данные отсутствуют
116	776705.59	1324125.73	данные отсутствуют	данные отсутствуют
117	776696.36	1324142.34	данные отсутствуют	данные отсутствуют
118	776697.05	1324148.18	данные отсутствуют	данные отсутствуют
119	776695.05	1324150.53	данные отсутствуют	данные отсутствуют
120	776438.36	1324449.6	данные отсутствуют	данные отсутствуют
121	776307.1	1324604.09	данные отсутствуют	данные отсутствуют
122	776247.38	1324673.12	данные отсутствуют	данные отсутствуют
123	776206.8	1324649.71	данные отсутствуют	данные отсутствуют
124	776272.11	1324574.23	данные отсутствуют	данные отсутствуют
125	776403.34	1324419.77	данные отсутствуют	данные отсутствуют
126	776660.03	1324120.71	данные отсутствуют	данные отсутствуют
127	776677.64	1324133.07	данные отсутствуют	данные отсутствуют
128	776676.17	1324134.78	данные отсутствуют	данные отсутствуют
Государственный регистратор				ФГИС ЕГРН
полное наименование должности			подпись	инициалы, фамилия

М.П.

Раздел 4.2

Выписка из Единого государственного реестра недвижимости об объекте недвижимости
Сведения о частях земельного участка

Земельный участок			
(вид объекта недвижимости)			
Лист № ____ Раздела 4.2	Всего листов раздела 4.2 : ____	Всего разделов: ____	Всего листов выписки: ____
15.09.2021 № 99/2021/417445397			
Кадастровый номер:		02:17:000000:246	

Номер точки	Координаты, м		Описание закрепления на местности	Средняя квадратическая погрешность определения координат характерных точек границы части земельного участка, м
	X	Y		
1	2	3	4	5
129	776677.88	1324136.24	данные отсутствуют	данные отсутствуют
130	776679.34	1324134.53	данные отсутствуют	данные отсутствуют
131	776551.38	1324281.48	данные отсутствуют	данные отсутствуют
132	776549.91	1324283.19	данные отсутствуют	данные отсутствуют
133	776551.62	1324284.65	данные отсутствуют	данные отсутствуют
134	776553.08	1324282.94	данные отсутствуют	данные отсутствуют
135	776421.77	1324432.1	данные отсутствуют	данные отсутствуют
136	776420.3	1324433.81	данные отсутствуют	данные отсутствуют
137	776422.01	1324435.27	данные отсутствуют	данные отсутствуют
138	776423.47	1324433.56	данные отсутствуют	данные отсутствуют
139	776290.02	1324585.54	данные отсутствуют	данные отсутствуют
140	776288.55	1324587.26	данные отсутствуют	данные отсутствуют
141	776290.26	1324588.72	данные отсутствуют	данные отсутствуют
142	776291.72	1324587	данные отсутствуют	данные отсутствуют
143	778183.26	1322339.56	данные отсутствуют	данные отсутствуют
144	778184.82	1322339.9	данные отсутствуют	данные отсутствуют
144	778184.82	1322339.9	данные отсутствуют	данные отсутствуют
Государственный регистратор				ФГИС ЕГРН
полное наименование должности			подпись	инициалы, фамилия

М.П.

Земельный участок			
(вид объекта недвижимости)			
Лист № ____ Раздела 4.2	Всего листов раздела 4.2 : ____	Всего разделов: ____	Всего листов выписки: ____
15.09.2021 № 99/2021/417445397			
Кадастровый номер:		02:17:000000:246	

Номер точки	Координаты, м		Описание закрепления на местности	Средняя квадратическая погрешность определения координат характерных точек границы части земельного участка, м
	X	Y		
1	2	3	4	5
145	778207.06	1322351.79	данные отсутствуют	данные отсутствуют
146	778223.92	1322362.72	данные отсутствуют	данные отсутствуют
147	778198.04	1322393.32	данные отсутствуют	данные отсутствуют
148	778065.21	1322547.64	данные отсутствуют	данные отсутствуют
149	777832.48	1322821.22	данные отсутствуют	данные отсутствуют
150	777714.39	1322943.9	данные отсутствуют	данные отсутствуют
151	777728.54	1322949.65	данные отсутствуют	данные отсутствуют
152	777874.41	1323040.93	данные отсутствуют	данные отсутствуют
153	778007.19	1323127.31	данные отсутствуют	данные отсутствуют
154	778279.84	1323300.36	данные отсутствуют	данные отсутствуют
155	778422.19	1323392.24	данные отсутствуют	данные отсутствуют
156	778424.3	1323409.44	данные отсутствуют	данные отсутствуют
157	778415.93	1323442.94	данные отсутствуют	данные отсутствуют
158	778255.18	1323339.19	данные отсутствуют	данные отсутствуют
159	777982.36	1323166.03	данные отсутствуют	данные отсутствуют
160	777849.79	1323079.78	данные отсутствуют	данные отсутствуют
161	777709.35	1322991.51	данные отсутствуют	данные отсутствуют

Государственный регистратор		ФГИС ЕГРН
полное наименование должности	подпись	инициалы, фамилия

М.П.

Земельный участок			
(вид объекта недвижимости)			
Лист № ____ Раздела 4.2	Всего листов раздела 4.2 : ____	Всего разделов: ____	Всего листов выписки: ____
15.09.2021 № 99/2021/417445397			
Кадастровый номер:		02:17:000000:246	

Номер точки	Координаты, м		Описание закрепления на местности	Средняя квадратическая погрешность определения координат характерных точек границы части земельного участка, м
	X	Y		
1	2	3	4	5
162	777690.86	1322983.99	данные отсутствуют	данные отсутствуют
163	777765.23	1322838.71	данные отсутствуют	данные отсутствуют
163	777765.23	1322838.71	данные отсутствуют	данные отсутствуют
164	777778.48	1322811.07	данные отсутствуют	данные отсутствуют
165	777797.85	1322790.92	данные отсутствуют	данные отсутствуют
166	778030.26	1322517.73	данные отсутствуют	данные отсутствуют
167	778162.98	1322363.54	данные отсутствуют	данные отсутствуют
168	778181.29	1322376.65	данные отсутствуют	данные отсутствуют
169	778179.83	1322378.36	данные отсутствуют	данные отсутствуют
170	778181.54	1322379.82	данные отсутствуют	данные отсутствуют
171	778183	1322378.11	данные отсутствуют	данные отсутствуют
172	778047.81	1322530.95	данные отсутствуют	данные отсутствуют
173	778046.35	1322532.66	данные отсутствуют	данные отсутствуют
174	778048.06	1322534.12	данные отсутствуют	данные отсутствуют
175	778049.52	1322532.41	данные отсутствуют	данные отсутствуют
176	777929.41	1322669.95	данные отсутствуют	данные отсутствуют
177	777927.95	1322671.66	данные отсутствуют	данные отсутствуют

Государственный регистратор		ФГИС ЕГРН
полное наименование должности	подпись	инициалы, фамилия

М.П.

Земельный участок			
(вид объекта недвижимости)			
Лист № ____ Раздела 4.2	Всего листов раздела 4.2 : ____	Всего разделов: ____	Всего листов выписки: ____
15.09.2021 № 99/2021/417445397			
Кадастровый номер:		02:17:000000:246	

Номер точки	Координаты, м		Описание закрепления на местности	Средняя квадратическая погрешность определения координат характерных точек границы части земельного участка, м
	X	Y		
1	2	3	4	5
178	777929.66	1322673.12	данные отсутствуют	данные отсутствуют
179	777931.12	1322671.41	данные отсутствуют	данные отсутствуют
180	777814.85	1322804.97	данные отсутствуют	данные отсутствуют
181	777813.39	1322806.68	данные отсутствуют	данные отсутствуют
182	777815.1	1322808.14	данные отсутствуют	данные отсутствуют
183	777816.56	1322806.43	данные отсутствуют	данные отсутствуют
184	777861.33	1323058.83	данные отсутствуют	данные отсутствуют
185	777859.87	1323060.54	данные отсутствуют	данные отсутствуют
186	777861.58	1323062	данные отсутствуют	данные отсутствуют
187	777863.04	1323060.29	данные отсутствуют	данные отсутствуют
188	777994.64	1323144.83	данные отсутствуют	данные отсутствуют
189	777993.18	1323146.54	данные отсутствуют	данные отсутствуют
190	777994.89	1323148	данные отсутствуют	данные отсутствуют
191	777996.35	1323146.29	данные отсутствуют	данные отсутствуют
192	778135.88	1323234.66	данные отсутствуют	данные отсутствуют
193	778134.42	1323236.36	данные отсутствуют	данные отсутствуют
194	778136.13	1323237.82	данные отсутствуют	данные отсутствуют
Государственный регистратор				ФГИС ЕГРН
полное наименование должности			подпись	инициалы, фамилия

М.П.

Раздел 4.2

Выписка из Единого государственного реестра недвижимости об объекте недвижимости
Сведения о частях земельного участка

Земельный участок			
(вид объекта недвижимости)			
Лист № ____ Раздела 4.2	Всего листов раздела 4.2 : ____	Всего разделов: ____	Всего листов выписки: ____
15.09.2021 № 99/2021/417445397			
Кадастровый номер:		02:17:000000:246	

Номер точки	Координаты, м		Описание закрепления на местности	Средняя квадратическая погрешность определения координат характерных точек границы части земельного участка, м
	X	Y		
1	2	3	4	5
195	778137.59	1323236.12	данные отсутствуют	данные отсутствуют
196	778266.86	1323318.56	данные отсутствуют	данные отсутствуют
197	778265.4	1323320.27	данные отсутствуют	данные отсутствуют
198	778267.11	1323321.73	данные отсутствуют	данные отсутствуют
199	778268.57	1323320.02	данные отсутствуют	данные отсутствуют
200	778381.79	1323392.07	данные отсутствуют	данные отсутствуют
201	778380.33	1323393.78	данные отсутствуют	данные отсутствуют
202	778382.04	1323395.24	данные отсутствуют	данные отсутствуют
203	778383.5	1323393.53	данные отсутствуют	данные отсутствуют
204	778100.84	1322316.35	данные отсутствуют	данные отсутствуют
205	778106.81	1322319.18	данные отсутствуют	данные отсутствуют
206	778155.57	1322333.5	данные отсутствуют	данные отсутствуют
207	778188.34	1322341.78	данные отсутствуют	данные отсутствуют
208	778027.47	1322540.42	данные отсутствуют	данные отсутствуют
209	777806.29	1322796.91	данные отсутствуют	данные отсутствуют
210	777754.08	1322860.48	данные отсутствуют	данные отсутствуют
211	777804.24	1322757.36	данные отсутствуют	данные отсутствуют
Государственный регистратор				ФГИС ЕГРН
полное наименование должности			подпись	инициалы, фамилия

М.П.

Земельный участок			
(вид объекта недвижимости)			
Лист № ____ Раздела 4.2	Всего листов раздела 4.2 : ____	Всего разделов: ____	Всего листов выписки: ____
15.09.2021 № 99/2021/417445397			
Кадастровый номер:		02:17:000000:246	

Номер точки	Координаты, м		Описание закрепления на местности	Средняя квадратическая погрешность определения координат характерных точек границы части земельного участка, м
	X	Y		
1	2	3	4	5
212	777840.5	1322686.33	данные отсутствуют	данные отсутствуют
213	777902.96	1322586.41	данные отсутствуют	данные отсутствуют
214	777947.75	1322526.39	данные отсутствуют	данные отсутствуют
215	777984.48	1322476.35	данные отсутствуют	данные отсутствуют
216	778010.72	1322427.64	данные отсутствуют	данные отсутствуют
217	778003.37	1322497.69	данные отсутствуют	данные отсутствуют
218	777989.71	1322502.13	данные отсутствуют	данные отсутствуют
219	777992.13	1322515.06	данные отсутствуют	данные отсутствуют
220	777994.34	1322516.71	данные отсутствуют	данные отсутствуют
221	778007.79	1322513.64	данные отсутствуют	данные отсутствуют
222	778005.66	1322499.41	данные отсутствуют	данные отсутствуют
223	777837.66	1322631.91	данные отсутствуют	данные отсутствуют
224	777662.34	1322972.21	данные отсутствуют	данные отсутствуют
225	777564.74	1323091.05	данные отсутствуют	данные отсутствуют
226	777326.23	1323367.92	данные отсутствуют	данные отсутствуют
227	777075.19	1323660.38	данные отсутствуют	данные отсутствуют
228	776837.81	1323941.09	данные отсутствуют	данные отсутствуют

Государственный регистратор		ФГИС ЕГРН
полное наименование должности	подпись	инициалы, фамилия

М.П.

Земельный участок			
(вид объекта недвижимости)			
Лист № ____ Раздела 4.2	Всего листов раздела 4.2 : ____	Всего разделов: ____	Всего листов выписки: ____
15.09.2021 № 99/2021/417445397			
Кадастровый номер:		02:17:000000:246	

Номер точки	Координаты, м		Описание закрепления на местности	Средняя квадратическая погрешность определения координат характерных точек границы части земельного участка, м
	X	Y		
1	2	3	4	5
229	776747.68	1324045.6	данные отсутствуют	данные отсутствуют
230	776739.71	1324011.32	данные отсутствуют	данные отсутствуют
231	776720.21	1323977.2	данные отсутствуют	данные отсутствуют
232	776711.07	1323959.43	данные отсутствуют	данные отсутствуют
233	776773.94	1323886.54	данные отсутствуют	данные отсутствуют
234	777011.25	1323605.9	данные отсутствуют	данные отсутствуют
235	777262.54	1323313.15	данные отсутствуют	данные отсутствуют
236	777500.45	1323036.97	данные отсутствуют	данные отсутствуют
237	777742.02	1322742.82	данные отсутствуют	данные отсутствуют
238	776807.23	1323898.33	данные отсутствуют	данные отсутствуют
239	776793.17	1323901.27	данные отсутствуют	данные отсутствуют
240	776794.18	1323914.39	данные отсутствуют	данные отсутствуют
241	776796.2	1323916.27	данные отсутствуют	данные отсутствуют
242	776809.91	1323914.67	данные отсутствуют	данные отсутствуют
243	776809.32	1323900.29	данные отсутствуют	данные отсутствуют
244	777048.58	1323615.98	данные отсутствуют	данные отсутствуют
245	777034.52	1323618.93	данные отсутствуют	данные отсутствуют

Государственный регистратор		ФГИС ЕГРН
полное наименование должности	подпись	инициалы, фамилия

М.П.

Земельный участок			
(вид объекта недвижимости)			
Лист № ____ Раздела 4.2	Всего листов раздела 4.2 : ____	Всего разделов: ____	Всего листов выписки: ____
15.09.2021 № 99/2021/417445397			
Кадастровый номер:		02:17:000000:246	

Номер точки	Координаты, м		Описание закрепления на местности	Средняя квадратическая погрешность определения координат характерных точек границы части земельного участка, м
	X	Y		
1	2	3	4	5
246	777035.54	1323632.05	данные отсутствуют	данные отсутствуют
247	777037.55	1323633.93	данные отсутствуют	данные отсутствуют
248	777051.26	1323632.32	данные отсутствуют	данные отсутствуют
249	777050.68	1323617.95	данные отсутствуют	данные отсутствуют
250	777297.88	1323320.71	данные отсутствуют	данные отсутствуют
251	777284.25	1323325.25	данные отсутствуют	данные отсутствуют
252	777286.77	1323338.16	данные отсутствуют	данные отсутствуют
253	777288.98	1323339.8	данные отсутствуют	данные отсутствуют
254	777302.42	1323336.63	данные отсутствуют	данные отсутствуют
255	777300.19	1323322.42	данные отсутствуют	данные отсутствуют
256	777519.29	1323047.22	данные отсутствуют	данные отсутствуют
257	777519.46	1323060.38	данные отсутствуют	данные отсутствуют
258	777521.35	1323062.39	данные отсутствуют	данные отсутствуют
259	777535.13	1323061.67	данные отсутствуют	данные отсутствуют
260	777535.47	1323047.29	данные отсутствуют	данные отсутствуют
261	777533.51	1323045.19	данные отсутствуют	данные отсутствуют
262	778542.25	1321788.67	данные отсутствуют	данные отсутствуют
Государственный регистратор				ФГИС ЕГРН
полное наименование должности			подпись	инициалы, фамилия

М.П.

Земельный участок			
(вид объекта недвижимости)			
Лист № ____ Раздела 4.2	Всего листов раздела 4.2 : ____	Всего разделов: ____	Всего листов выписки: ____
15.09.2021 № 99/2021/417445397			
Кадастровый номер:		02:17:000000:246	

Номер точки	Координаты, м		Описание закрепления на местности	Средняя квадратическая погрешность определения координат характерных точек границы части земельного участка, м
	X	Y		
1	2	3	4	5
263	778542.57	1321788.88	данные отсутствуют	данные отсутствуют
263	778542.57	1321788.88	данные отсутствуют	данные отсутствуют
264	778610.71	1321837.86	данные отсутствуют	данные отсутствуют
265	778565.82	1321890.34	данные отсутствуют	данные отсутствуют
266	778313.77	1322186.9	данные отсутствуют	данные отсутствуют
267	778283.13	1322224.73	данные отсутствуют	данные отсутствуют
268	778267.81	1322218.52	данные отсутствуют	данные отсутствуют
269	778207.02	1322185.25	данные отсутствуют	данные отсутствуют
270	778249.12	1322133.26	данные отсутствуют	данные отсутствуют
271	778501.9	1321835.84	данные отсутствуют	данные отсутствуют
272	778280.5	1322159.41	данные отсутствуют	данные отсутствуют
273	778280.6	1322172.57	данные отсутствуют	данные отсутствуют
274	778282.48	1322174.59	данные отсутствуют	данные отсутствуют
275	778296.27	1322173.95	данные отсутствуют	данные отсутствуют
276	778296.69	1322159.56	данные отсутствуют	данные отсутствуют
277	778294.73	1322157.46	данные отсутствуют	данные отсутствуют
278	778550.62	1321857.55	данные отсутствуют	данные отсутствуют
Государственный регистратор				ФГИС ЕГРН
полное наименование должности			подпись	инициалы, фамилия

М.П.

Земельный участок			
(вид объекта недвижимости)			
Лист № ____ Раздела 4.2	Всего листов раздела 4.2 : ____	Всего разделов: ____	Всего листов выписки: ____
15.09.2021 № 99/2021/417445397			
Кадастровый номер:		02:17:000000:246	

Номер точки	Координаты, м		Описание закрепления на местности	Средняя квадратическая погрешность определения координат характерных точек границы части земельного участка, м
	X	Y		
1	2	3	4	5
279	778536.77	1321861.36	данные отсутствуют	данные отсутствуют
280	778538.6	1321874.39	данные отсутствуют	данные отсутствуют
281	778540.73	1321876.14	данные отсутствуют	данные отсутствуют
282	778554.31	1321873.69	данные отсутствуют	данные отсутствуют
283	778552.84	1321859.38	данные отсутствуют	данные отсутствуют
284	776668.6	1324008.68	данные отсутствуют	данные отсутствуют
285	776674.2	1324020.5	данные отсутствуют	данные отсутствуют
286	776679.75	1324055.57	данные отсутствуют	данные отсутствуют
287	776690.82	1324075.88	данные отсутствуют	данные отсутствуют
288	776701.97	1324098.61	данные отсутствуют	данные отсутствуют
289	776558.17	1324265.35	данные отсутствуют	данные отсутствуют
290	776295.75	1324565.21	данные отсутствуют	данные отсутствуют
291	776219.24	1324656.89	данные отсутствуют	данные отсутствуют
292	776145.39	1324614.28	данные отсутствуют	данные отсутствуют
293	776231.89	1324510.63	данные отсутствуют	данные отсутствуют
294	776324.1	1324405.27	данные отсутствуют	данные отсутствуют
295	776332.83	1324398.79	данные отсутствуют	данные отсутствуют

Государственный регистратор		ФГИС ЕГРН
полное наименование должности	подпись	инициалы, фамилия

М.П.

Земельный участок			
(вид объекта недвижимости)			
Лист № ____ Раздела 4.2	Всего листов раздела 4.2 : ____	Всего разделов: ____	Всего листов выписки: ____
15.09.2021 № 99/2021/417445397			
Кадастровый номер:		02:17:000000:246	

Номер точки	Координаты, м		Описание закрепления на местности	Средняя квадратическая погрешность определения координат характерных точек границы части земельного участка, м
	X	Y		
1	2	3	4	5
296	776335.6	1324392.12	данные отсутствуют	данные отсутствуют
297	776493.01	1324212.24	данные отсутствуют	данные отсутствуют
298	776499.21	1324212.91	данные отсутствуют	данные отсутствуют
299	776521.75	1324219.01	данные отсутствуют	данные отсутствуют
300	776538.82	1324213.83	данные отсутствуют	данные отсутствуют
301	776544.91	1324209.87	данные отсутствуют	данные отсутствуют
302	776549.18	1324200.11	данные отсутствуют	данные отсутствуют
303	776550.09	1324183.05	данные отсутствуют	данные отсутствуют
304	776546.44	1324171.47	данные отсутствуют	данные отсутствуют
305	776540.23	1324157.52	данные отсутствуют	данные отсутствуют
306	776253.61	1324532.53	данные отсутствуют	данные отсутствуют
307	776253.28	1324545.68	данные отсутствуют	данные отсутствуют
308	776255.09	1324547.76	данные отсутствуют	данные отсутствуют
309	776268.9	1324547.56	данные отсутствуют	данные отсутствуют
310	776269.78	1324533.19	данные отсутствуют	данные отсутствуют
311	776267.89	1324531.03	данные отсутствуют	данные отсутствуют
312	776528.09	1324224.14	данные отсутствуют	данные отсутствуют

Государственный регистратор		ФГИС ЕГРН
полное наименование должности	подпись	инициалы, фамилия

М.П.

Земельный участок			
(вид объекта недвижимости)			
Лист № ____ Раздела 4.2	Всего листов раздела 4.2 : ____	Всего разделов: ____	Всего листов выписки: ____
15.09.2021 № 99/2021/417445397			
Кадастровый номер:		02:17:000000:246	

Номер точки	Координаты, м		Описание закрепления на местности	Средняя квадратическая погрешность определения координат характерных точек границы части земельного участка, м
	X	Y		
1	2	3	4	5
313	776514.03	1324227.09	данные отсутствуют	данные отсутствуют
314	776515.05	1324240.2	данные отсутствуют	данные отсутствуют
315	776517.06	1324242.09	данные отсутствуют	данные отсутствуют
316	776530.77	1324240.48	данные отсутствуют	данные отсутствуют
317	776530.18	1324226.1	данные отсутствуют	данные отсутствуют
318	778642.26	1324644.79	данные отсутствуют	данные отсутствуют
319	778697.22	1324617.31	данные отсутствуют	данные отсутствуют
320	777301.4	1319626.2	данные отсутствуют	данные отсутствуют
321	777303.21	1319627.87	данные отсутствуют	данные отсутствуют
322	777299.31	1319629.7	данные отсутствуют	данные отсутствуют
323	777299.12	1319629.52	данные отсутствуют	данные отсутствуют
324	776933.06	1319449.47	данные отсутствуют	данные отсутствуют
325	776935.66	1319446.29	данные отсутствуют	данные отсутствуют
326	778159.15	1321530.56	данные отсутствуют	данные отсутствуют
327	778406.92	1321701.15	данные отсутствуют	данные отсутствуют
328	778906.5	1322050.45	данные отсутствуют	данные отсутствуют
329	779155.88	1322216.17	данные отсутствуют	данные отсутствуют
Государственный регистратор				ФГИС ЕГРН
полное наименование должности			подпись	инициалы, фамилия

М.П.

Раздел 4.2

Выписка из Единого государственного реестра недвижимости об объекте недвижимости
Сведения о частях земельного участка

Земельный участок			
(вид объекта недвижимости)			
Лист № ____ Раздела 4.2	Всего листов раздела 4.2 : ____	Всего разделов: ____	Всего листов выписки: ____
15.09.2021 № 99/2021/417445397			
Кадастровый номер:		02:17:000000:246	

Номер точки	Координаты, м		Описание закрепления на местности	Средняя квадратическая погрешность определения координат характерных точек границы части земельного участка, м
	X	Y		
1	2	3	4	5
330	779319.97	1322320.15	данные отсутствуют	данные отсутствуют
331	779317.7	1322323.18	данные отсутствуют	данные отсутствуют
332	779290.47	1322309.86	данные отсутствуют	данные отсутствуют
333	779206.57	1322263.08	данные отсутствуют	данные отсутствуют
334	779127.98	1322214.97	данные отсутствуют	данные отсутствуют
335	778939.28	1322084.84	данные отсутствуют	данные отсутствуют
336	778895.48	1322053.32	данные отсутствуют	данные отсутствуют
337	778676.64	1321897.17	данные отсутствуют	данные отсутствуют
338	778624.36	1321859.36	данные отсутствуют	данные отсутствуют
339	778537.22	1321800.94	данные отсутствуют	данные отсутствуют
340	778437.49	1321731.91	данные отсутствуют	данные отсутствуют
341	778325.79	1321651.62	данные отсутствуют	данные отсутствуют
342	778217.69	1321575.07	данные отсутствуют	данные отсутствуют
343	778174.64	1321544.42	данные отсутствуют	данные отсутствуют
344	778176.19	1321542.32	данные отсутствуют	данные отсутствуют
345	776920.38	1319464.95	данные отсутствуют	данные отсутствуют
346	776964.37	1319489.21	данные отсутствуют	данные отсутствуют
Государственный регистратор				ФГИС ЕГРН
полное наименование должности			подпись	инициалы, фамилия

М.П.

Земельный участок			
(вид объекта недвижимости)			
Лист № ____ Раздела 4.2	Всего листов раздела 4.2 : ____	Всего разделов: ____	Всего листов выписки: ____
15.09.2021 № 99/2021/417445397			
Кадастровый номер:		02:17:000000:246	

Номер точки	Координаты, м		Описание закрепления на местности	Средняя квадратическая погрешность определения координат характерных точек границы части земельного участка, м
	X	Y		
1	2	3	4	5
347	777008.83	1319515.11	данные отсутствуют	данные отсутствуют
348	777052.59	1319544.08	данные отсутствуют	данные отсутствуют
349	777075.22	1319560.67	данные отсутствуют	данные отсутствуют
350	777096.89	1319577.13	данные отсутствуют	данные отсутствуют
351	777114.08	1319592.87	данные отсутствуют	данные отсутствуют
352	777138.49	1319623.65	данные отсутствуют	данные отсутствуют
353	777159.43	1319665.36	данные отсутствуют	данные отсутствуют
354	777169.25	1319690.9	данные отсутствуют	данные отсутствуют
355	777140.07	1319704.63	данные отсутствуют	данные отсутствуют
356	777134.2	1319689.33	данные отсутствуют	данные отсутствуют
357	777123.19	1319665.66	данные отсутствуют	данные отсутствуют
358	777104.83	1319636.16	данные отсутствуют	данные отсутствуют
359	777081.15	1319616.28	данные отсутствуют	данные отсутствуют
360	776895.91	1319488.52	данные отсутствуют	данные отсутствуют
361	776916.42	1319469.78	данные отсутствуют	данные отсутствуют
362	778927.86	1324191.61	данные отсутствуют	данные отсутствуют
363	778558.35	1324480.24	данные отсутствуют	данные отсутствуют

Государственный регистратор		ФГИС ЕГРН
полное наименование должности	подпись	инициалы, фамилия

М.П.

Земельный участок			
(вид объекта недвижимости)			
Лист № ____ Раздела 4.2	Всего листов раздела 4.2 : ____	Всего разделов: ____	Всего листов выписки: ____
15.09.2021 № 99/2021/417445397			
Кадастровый номер:		02:17:000000:246	

Номер точки	Координаты, м		Описание закрепления на местности	Средняя квадратическая погрешность определения координат характерных точек границы части земельного участка, м
	X	Y		
1	2	3	4	5
364	777008.78	1325122.44	данные отсутствуют	данные отсутствуют
365	777004.72	1325119.79	данные отсутствуют	данные отсутствуют
366	778556.32	1324476.75	данные отсутствуют	данные отсутствуют
367	778924.79	1324188.92	данные отсутствуют	данные отсутствуют
368	778929.19	1324192.78	данные отсутствуют	данные отсутствуют
369	778574.61	1324485.22	данные отсутствуют	данные отсутствуют
370	778617.09	1324530.23	данные отсутствуют	данные отсутствуют
371	778660.09	1324575.49	данные отсутствуют	данные отсутствуют
372	778700.28	1324615.04	данные отсутствуют	данные отсутствуют
373	778697.04	1324617.45	данные отсутствуют	данные отсутствуют
374	778657.23	1324578.29	данные отсутствуют	данные отсутствуют
375	778614.19	1324532.99	данные отсутствуют	данные отсутствуют
376	778568.76	1324484.86	данные отсутствуют	данные отсутствуют
377	778926.15	1324190.11	данные отсутствуют	данные отсутствуют
378	779061.73	1324309.15	данные отсутствуют	данные отсутствуют
379	778858.25	1324499.96	данные отсутствуют	данные отсутствуют
380	777667.42	1325057.3	данные отсутствуют	данные отсутствуют

Государственный регистратор		ФГИС ЕГРН
полное наименование должности	подпись	инициалы, фамилия

М.П.

Земельный участок			
(вид объекта недвижимости)			
Лист № ____ Раздела 4.2	Всего листов раздела 4.2 : ____	Всего разделов: ____	Всего листов выписки: ____
15.09.2021 № 99/2021/417445397			
Кадастровый номер:		02:17:000000:246	

Номер точки	Координаты, м		Описание закрепления на местности	Средняя квадратическая погрешность определения координат характерных точек границы части земельного участка, м
	X	Y		
1	2	3	4	5
381	777224.26	1325274.27	данные отсутствуют	данные отсутствуют
382	777138.43	1325206.81	данные отсутствуют	данные отсутствуют
383	776950.56	1325084.55	данные отсутствуют	данные отсутствуют
384	776831.52	1325023.46	данные отсутствуют	данные отсутствуют
385	777500.2	1324766.79	данные отсутствуют	данные отсутствуют
386	777921.55	1324576.88	данные отсутствуют	данные отсутствуют
387	778458.21	1324326.74	данные отсутствуют	данные отсутствуют
388	778759.72	1324043.99	данные отсутствуют	данные отсутствуют
389	778808.29	1324534.9	данные отсутствуют	данные отсутствуют
390	778538.06	1324688.88	данные отсутствуют	данные отсутствуют
391	778530.45	1324680.51	данные отсутствуют	данные отсутствуют
392	778567.46	1324646.89	данные отсутствуют	данные отсутствуют
393	778544.76	1324621.9	данные отсутствуют	данные отсутствуют
394	778522.29	1324592.91	данные отсутствуют	данные отсутствуют
395	778478.32	1324538.03	данные отсутствуют	данные отсутствуют
396	778571.69	1324494.51	данные отсутствуют	данные отсутствуют
397	778644.87	1324425.88	данные отсутствуют	данные отсутствуют
Государственный регистратор				ФГИС ЕГРН
полное наименование должности			подпись	инициалы, фамилия

М.П.

Раздел 4.2

Выписка из Единого государственного реестра недвижимости об объекте недвижимости
Сведения о частях земельного участка

Земельный участок			
(вид объекта недвижимости)			
Лист № ____ Раздела 4.2	Всего листов раздела 4.2 : ____	Всего разделов: ____	Всего листов выписки: ____
15.09.2021 № 99/2021/417445397			
Кадастровый номер:		02:17:000000:246	

Номер точки	Координаты, м		Описание закрепления на местности	Средняя квадратическая погрешность определения координат характерных точек границы части земельного участка, м
	X	Y		
1	2	3	4	5
398	778676.13	1324464.84	данные отсутствуют	данные отсутствуют
399	778698.06	1324493.21	данные отсутствуют	данные отсутствуют
400	778715.51	1324512.42	данные отсутствуют	данные отсутствуют
401	778752.52	1324478.8	данные отсутствуют	данные отсутствуют
402	778762.39	1324489.67	данные отсутствуют	данные отсутствуют
403	777813.79	1319786.16	данные отсутствуют	данные отсутствуют
404	777778.71	1319788.18	данные отсутствуют	данные отсутствуют
405	777692.35	1319787.51	данные отсутствуют	данные отсутствуют
406	777642.15	1319789.96	данные отсутствуют	данные отсутствуют
407	777639.92	1319764.53	данные отсутствуют	данные отсутствуют
408	777641.7	1319756.22	данные отсутствуют	данные отсутствуют
409	777652.09	1319754.94	данные отсутствуют	данные отсутствуют
410	777668.6	1319754.94	данные отсутствуют	данные отсутствуют
411	777684.89	1319757.66	данные отсутствуют	данные отсутствуют
412	777708.96	1319764.89	данные отсутствуют	данные отсутствуют
413	777724.21	1319770.96	данные отсутствуют	данные отсутствуют
414	777744.02	1319781.22	данные отсутствуют	данные отсутствуют
Государственный регистратор				ФГИС ЕГРН
полное наименование должности			подпись	инициалы, фамилия

М.П.

Земельный участок			
(вид объекта недвижимости)			
Лист № ____ Раздела 4.2	Всего листов раздела 4.2 : ____	Всего разделов: ____	Всего листов выписки: ____
15.09.2021 № 99/2021/417445397			
Кадастровый номер:		02:17:000000:246	

Номер точки	Координаты, м		Описание закрепления на местности	Средняя квадратическая погрешность определения координат характерных точек границы части земельного участка, м
	X	Y		
1	2	3	4	5
415	777760.49	1319779.83	данные отсутствуют	данные отсутствуют
416	777784.92	1319780.21	данные отсутствуют	данные отсутствуют
417	777801.3	1319782.36	данные отсутствуют	данные отсутствуют
418	779047.76	1319411.45	данные отсутствуют	данные отсутствуют
419	779050.92	1319417.63	данные отсутствуют	данные отсутствуют
420	779033.85	1319444.44	данные отсутствуют	данные отсутствуют
421	779018.01	1319477.35	данные отсутствуют	данные отсутствуют
422	778954.86	1319492.34	данные отсутствуют	данные отсутствуют
423	778920.41	1319566.99	данные отсутствуют	данные отсутствуют
423	778920.41	1319566.99	данные отсутствуют	данные отсутствуют
424	778857.24	1319607.19	данные отсутствуют	данные отсутствуют
424	778857.24	1319607.19	данные отсутствуют	данные отсутствуют
425	778791.19	1319604.32	данные отсутствуют	данные отсутствуют
426	778759.61	1319664.62	данные отсутствуют	данные отсутствуют
427	778762.48	1319701.94	данные отсутствуют	данные отсутствуют
428	778721.53	1319726.3	данные отсутствуют	данные отсутствуют
429	778705.68	1319727.52	данные отсутствуют	данные отсутствуют

Государственный регистратор		ФГИС ЕГРН
полное наименование должности	подпись	инициалы, фамилия

М.П.

Земельный участок			
(вид объекта недвижимости)			
Лист № ____ Раздела 4.2	Всего листов раздела 4.2 : ____	Всего разделов: ____	Всего листов выписки: ____
15.09.2021 № 99/2021/417445397			
Кадастровый номер:		02:17:000000:246	

Номер точки	Координаты, м		Описание закрепления на местности	Средняя квадратическая погрешность определения координат характерных точек границы части земельного участка, м
	X	Y		
1	2	3	4	5
430	778702.1	1319725.75	данные отсутствуют	данные отсутствуют
431	778717.32	1319717.46	данные отсутствуют	данные отсутствуют
432	778716.54	1319696.79	данные отсутствуют	данные отсутствуют
433	778716.11	1319680.28	данные отсутствуют	данные отсутствуют
434	778717.76	1319657.56	данные отсутствуют	данные отсутствуют
435	778721.42	1319641.46	данные отсутствуют	данные отсутствуют
436	778727.69	1319622.9	данные отсутствуют	данные отсутствуют
437	778733.56	1319607.46	данные отсутствуют	данные отсутствуют
438	778744.35	1319589.5	данные отсутствуют	данные отсутствуют
439	778755.21	1319577.06	данные отсутствуют	данные отсутствуют
440	778769.92	1319564.82	данные отсутствуют	данные отсутствуют
441	778783.72	1319555.75	данные отсутствуют	данные отсутствуют
442	778798.83	1319549.07	данные отсутствуют	данные отсутствуют
443	778828.35	1319542.13	данные отсутствуют	данные отсутствуют
444	778852.21	1319538.49	данные отсутствуют	данные отсутствуют
445	778868.69	1319536.97	данные отсутствуют	данные отсутствуют
446	778882.54	1319520.18	данные отсутствуют	данные отсутствуют

Государственный регистратор		ФГИС ЕГРН
полное наименование должности	подпись	инициалы, фамилия

М.П.

Земельный участок			
(вид объекта недвижимости)			
Лист № ____ Раздела 4.2	Всего листов раздела 4.2 : ____	Всего разделов: ____	Всего листов выписки: ____
15.09.2021 № 99/2021/417445397			
Кадастровый номер:		02:17:000000:246	

Номер точки	Координаты, м		Описание закрепления на местности	Средняя квадратическая погрешность определения координат характерных точек границы части земельного участка, м
	X	Y		
1	2	3	4	5
447	778895.22	1319509.6	данные отсутствуют	данные отсутствуют
448	778909.47	1319501.25	данные отсутствуют	данные отсутствуют
449	778928.58	1319492.95	данные отсутствуют	данные отсутствуют
450	778944.24	1319487.72	данные отсутствуют	данные отсутствуют
451	778971.33	1319476.57	данные отсутствуют	данные отсутствуют
452	778983.85	1319456.96	данные отсутствуют	данные отсутствуют
453	778994.27	1319444.14	данные отсутствуют	данные отсутствуют
454	779006.66	1319433.22	данные отсутствуют	данные отсутствуют
455	779020.68	1319424.48	данные отсутствуют	данные отсутствуют
456	779039.13	1319416.89	данные отсутствуют	данные отсутствуют
457	778612.01	1319714.56	данные отсутствуют	данные отсутствуют
458	778597.81	1319715.94	данные отсутствуют	данные отсутствуют
459	778572.22	1319708.63	данные отсутствуют	данные отсутствуют
460	778533.85	1319699.33	данные отсутствуют	данные отсутствуют
461	778549.17	1319699.18	данные отсутствуют	данные отсутствуют
462	778565.44	1319702.06	данные отсутствуют	данные отсутствуют
463	778580.45	1319703.97	данные отсутствуют	данные отсутствуют
Государственный регистратор				ФГИС ЕГРН
полное наименование должности			подпись	инициалы, фамилия

М.П.

Раздел 4.2

Выписка из Единого государственного реестра недвижимости об объекте недвижимости
Сведения о частях земельного участка

Земельный участок			
(вид объекта недвижимости)			
Лист № ____ Раздела 4.2	Всего листов раздела 4.2 : ____	Всего разделов: ____	Всего листов выписки: ____
15.09.2021 № 99/2021/417445397			
Кадастровый номер:		02:17:000000:246	

Номер точки	Координаты, м		Описание закрепления на местности	Средняя квадратическая погрешность определения координат характерных точек границы части земельного участка, м
	X	Y		
1	2	3	4	5
464	778596.48	1319707.93	данные отсутствуют	данные отсутствуют
465	778610.66	1319713.96	данные отсутствуют	данные отсутствуют
466	778531.21	1319699.36	данные отсутствуют	данные отсутствуют
467	778508.46	1319703.56	данные отсутствуют	данные отсутствуют
468	778511.78	1319702.36	данные отсутствуют	данные отсутствуют
469	778528.02	1319699.39	данные отсутствуют	данные отсутствуют
470	778467.29	1319714.04	данные отсутствуют	данные отсутствуют
471	778432.28	1319724.92	данные отсутствуют	данные отсутствуют
472	778385.34	1319733.2	данные отсутствуют	данные отсутствуют
473	778406.41	1319722.71	данные отсутствуют	данные отсутствуют
474	778421.91	1319717.01	данные отсутствуют	данные отсутствуют
475	778438.14	1319713.94	данные отсутствуют	данные отсутствуют
476	778929.46	1319547.37	данные отсутствуют	данные отсутствуют
477	778898.01	1319581.25	данные отсутствуют	данные отсутствуют
478	778904.27	1319573.08	данные отсутствуют	данные отсутствуют
479	778912.26	1319562.05	данные отсутствуют	данные отсутствуют
480	778920.7	1319553.01	данные отсутствуют	данные отсутствуют
Государственный регистратор				ФГИС ЕГРН
полное наименование должности			подпись	инициалы, фамилия

М.П.

Земельный участок				
(вид объекта недвижимости)				
Лист № ____ Раздела 4.2		Всего листов раздела 4.2 : ____		Всего разделов: ____
15.09.2021 № 99/2021/417445397				
Кадастровый номер:			02:17:000000:246	
Номер точки	Координаты, м		Описание закрепления на местности	Средняя квадратическая погрешность определения координат характерных точек границы части земельного участка, м
	X	Y		
1	2	3	4	5
481	778892.12	1319584.99	данные отсутствуют	данные отсутствуют
482	778800.1	1319604.71	данные отсутствуют	данные отсутствуют
483	778800.73	1319604.19	данные отсутствуют	данные отсутствуют
484	778811.34	1319597.83	данные отсутствуют	данные отсутствуют
485	778821.47	1319594.6	данные отсутствуют	данные отсутствуют
486	778838.43	1319591.11	данные отсутствуют	данные отсутствуют
487	778859.41	1319587.97	данные отсутствуют	данные отсутствуют

Государственный регистратор		ФГИС ЕГРН	
полное наименование должности		подпись	
		инициалы, фамилия	

М.П.

Земельный участок				
(вид объекта недвижимости)				
Лист № ____ Раздела 4.2		Всего листов раздела 4.2 : ____		Всего разделов: ____
15.09.2021 № 99/2021/417445397				
Кадастровый номер:			02:17:000000:246	
Сведения о характерных точках границы части (частей) земельного участка				
Учетный номер части: 17				
Система координат: МСК-05				
Зона №				
Номер точки	Координаты, м		Описание закрепления на местности	Средняя квадратическая погрешность определения координат характерных точек границы части земельного участка, м
	X	Y		
1	2	3	4	5
1	778120.5	1321591.52	данные отсутствуют	данные отсутствуют
2	779092.28	1322297.91	данные отсутствуют	данные отсутствуют
3	779127.95	1322197.61	данные отсутствуют	данные отсутствуют
4	779146.37	1322209.85	данные отсутствуют	данные отсутствуют
5	779110.37	1322311.06	данные отсутствуют	данные отсутствуют
6	779244.72	1322408.72	данные отсутствуют	данные отсутствуют
7	779230.05	1322424.64	данные отсутствуют	данные отсутствуют
8	778107.83	1321608.88	данные отсутствуют	данные отсутствуют
9	778087.52	1321594	данные отсутствуют	данные отсутствуют
10	778097.94	1321586.7	данные отсутствуют	данные отсутствуют
11	778102.9	1321578.62	данные отсутствуют	данные отсутствуют
12	779083.94	1324328.64	данные отсутствуют	данные отсутствуют
13	778847.1	1324506.52	данные отсутствуют	данные отсутствуют
14	778844.34	1324508.15	данные отсутствуют	данные отсутствуют
14	778844.34	1324508.15	данные отсутствуют	данные отсутствуют
15	778798.74	1324541.99	данные отсутствуют	данные отсутствуют

Государственный регистратор		ФГИС ЕГРН	
полное наименование должности		подпись	
		инициалы, фамилия	

М.П.

Земельный участок			
(вид объекта недвижимости)			
Лист № ____ Раздела 4.2	Всего листов раздела 4.2 : ____	Всего разделов: ____	Всего листов выписки: ____
15.09.2021 № 99/2021/417445397			
Кадастровый номер:		02:17:000000:246	

Номер точки	Координаты, м		Описание закрепления на местности	Средняя квадратическая погрешность определения координат характерных точек границы части земельного участка, м
	X	Y		
1	2	3	4	5
16	778671.12	1324610.39	данные отсутствуют	данные отсутствуют
17	778501.41	1324704.39	данные отсутствуют	данные отсутствуют
18	778466.38	1324719.22	данные отсутствуют	данные отсутствуют
19	778669.2	1324606.87	данные отсутствуют	данные отсутствуют
20	778800.61	1324536.45	данные отсутствуют	данные отсутствуют
21	779080.87	1324325.94	данные отсутствуют	данные отсутствуют
22	777455.03	1325161.29	данные отсутствуют	данные отсутствуют
23	777374.36	1325200.78	данные отсутствуют	данные отсутствуют
24	777259.43	1325250.82	данные отсутствуют	данные отсутствуют
25	777218.33	1325269.61	данные отсутствуют	данные отсутствуют
26	777214.79	1325266.83	данные отсутствуют	данные отсутствуют
27	777257.79	1325247.16	данные отсутствуют	данные отсутствуют
28	778617.06	1324511.06	данные отсутствуют	данные отсутствуют
29	778640.58	1324541.48	данные отсутствуют	данные отсутствуют
30	778672.18	1324576.27	данные отсутствуют	данные отсутствуют
31	778706.69	1324610.28	данные отсутствуют	данные отсутствуют
32	778683.97	1324627.14	данные отсутствуют	данные отсутствуют
Государственный регистратор				ФГИС ЕГРН
полное наименование должности			подпись	инициалы, фамилия

М.П.

Раздел 4.2

Выписка из Единого государственного реестра недвижимости об объекте недвижимости
Сведения о частях земельного участка

Земельный участок			
(вид объекта недвижимости)			
Лист № ____ Раздела 4.2	Всего листов раздела 4.2 : ____	Всего разделов: ____	Всего листов выписки: ____
15.09.2021 № 99/2021/417445397			
Кадастровый номер:		02:17:000000:246	

Номер точки	Координаты, м		Описание закрепления на местности	Средняя квадратическая погрешность определения координат характерных точек границы части земельного участка, м
	X	Y		
1	2	3	4	5
32	778683.97	1324627.14	данные отсутствуют	данные отсутствуют
32	778683.97	1324627.14	данные отсутствуют	данные отсутствуют
32	778683.97	1324627.14	данные отсутствуют	данные отсутствуют
33	778662	1324636.44	данные отсутствуют	данные отсутствуют
34	778636.1	1324610.92	данные отсутствуют	данные отсутствуют
35	778602.24	1324573.63	данные отсутствуют	данные отсутствуют
36	778577.79	1324542.02	данные отсутствуют	данные отсутствуют
37	778564.48	1324525.45	данные отсутствуют	данные отсутствуют
38	778585.87	1324515.48	данные отсутствуют	данные отсутствуют
38	778585.87	1324515.48	данные отсутствуют	данные отсутствуют
39	778605.68	1324496.9	данные отсутствуют	данные отсутствуют
40	778929.61	1324193.14	данные отсутствуют	данные отсутствуют
41	778015.31	1324781.42	данные отсутствуют	данные отсутствуют
42	777586.81	1324974.55	данные отсутствуют	данные отсутствуют
43	777080.29	1325168.98	данные отсутствуют	данные отсутствуют
44	777028.53	1325135.29	данные отсутствуют	данные отсутствуют
45	777567.56	1324928.38	данные отсутствуют	данные отсутствуют
Государственный регистратор				ФГИС ЕГРН
полное наименование должности			подпись	инициалы, фамилия

М.П.

Земельный участок			
(вид объекта недвижимости)			
Лист № ____ Раздела 4.2	Всего листов раздела 4.2 : ____	Всего разделов: ____	Всего листов выписки: ____
15.09.2021 № 99/2021/417445397			
Кадастровый номер:		02:17:000000:246	

Номер точки	Координаты, м		Описание закрепления на местности	Средняя квадратическая погрешность определения координат характерных точек границы части земельного участка, м
	X	Y		
1	2	3	4	5
46	777994.47	1324735.97	данные отсутствуют	данные отсутствуют
47	778557.5	1324473.54	данные отсутствуют	данные отсутствуют
48	778891.85	1324160	данные отсутствуют	данные отсутствуют
49	777691.45	1322912.81	данные отсутствуют	данные отсутствуют
49	777691.45	1322912.81	данные отсутствуют	данные отсутствуют
50	777619.09	1323060.43	данные отсутствуют	данные отсутствуют
51	777610.07	1323078.83	данные отсутствуют	данные отсутствуют
52	777605.1	1323085.64	данные отсутствуют	данные отсутствуют
53	777348.41	1323385.43	данные отсутствуют	данные отсутствуют
54	777106.41	1323670.29	данные отсутствуют	данные отсутствуют
55	776848.87	1323969.36	данные отсутствуют	данные отсутствуют
56	776755.51	1324079.32	данные отсутствуют	данные отсутствуют
57	776742.55	1324023.52	данные отсутствуют	данные отсутствуют
58	776813.86	1323939.53	данные отсутствуют	данные отсутствуют
59	777071.39	1323640.46	данные отсутствуют	данные отсутствуют
60	777313.4	1323355.59	данные отсутствуют	данные отсутствуют
61	777568.4	1323057.89	данные отсутствуют	данные отсутствуют

Государственный регистратор		ФГИС ЕГРН
полное наименование должности	подпись	инициалы, фамилия

М.П.

Земельный участок			
(вид объекта недвижимости)			
Лист № ____ Раздела 4.2	Всего листов раздела 4.2 : ____	Всего разделов: ____	Всего листов выписки: ____
15.09.2021 № 99/2021/417445397			
Кадастровый номер:		02:17:000000:246	

Номер точки	Координаты, м		Описание закрепления на местности	Средняя квадратическая погрешность определения координат характерных точек границы части земельного участка, м
	X	Y		
1	2	3	4	5
62	777651.67	1322943.03	данные отсутствуют	данные отсутствуют
63	777704.14	1322888.44	данные отсутствуют	данные отсутствуют
64	777585.6	1323070.42	данные отсутствуют	данные отсутствуют
65	777584.13	1323072.13	данные отсутствуют	данные отсутствуют
66	777585.84	1323073.59	данные отсутствуют	данные отсутствуют
67	777587.3	1323071.88	данные отсутствуют	данные отсутствуют
68	777331.23	1323369.16	данные отсутствуют	данные отсутствуют
69	777329.76	1323370.87	данные отсутствуют	данные отсутствуют
70	777331.47	1323372.33	данные отсутствуют	данные отсутствуют
71	777332.93	1323370.62	данные отсутствуют	данные отсутствуют
72	777460.01	1323217.67	данные отсутствуют	данные отсутствуют
73	777458.54	1323219.38	данные отсутствуют	данные отсутствуют
74	777460.25	1323220.84	данные отсутствуют	данные отсутствуют
75	777461.71	1323219.13	данные отсутствуют	данные отсутствуют
76	777200.66	1323522.22	данные отсутствуют	данные отсутствуют
77	777199.19	1323523.93	данные отсутствуют	данные отсутствуют
78	777200.9	1323525.39	данные отсутствуют	данные отсутствуют

Государственный регистратор		ФГИС ЕГРН
полное наименование должности	подпись	инициалы, фамилия

М.П.

Земельный участок			
(вид объекта недвижимости)			
Лист № ____ Раздела 4.2	Всего листов раздела 4.2 : ____	Всего разделов: ____	Всего листов выписки: ____
15.09.2021 № 99/2021/417445397			
Кадастровый номер:		02:17:000000:246	

Номер точки	Координаты, м		Описание закрепления на местности	Средняя квадратическая погрешность определения координат характерных точек границы части земельного участка, м
	X	Y		
1	2	3	4	5
79	777202.36	1323523.68	данные отсутствуют	данные отсутствуют
80	777089.68	1323653.29	данные отсутствуют	данные отсутствуют
81	777088.21	1323655	данные отсутствуют	данные отсутствуют
82	777089.92	1323656.46	данные отсутствуют	данные отсутствуют
83	777091.38	1323654.75	данные отсутствуют	данные отсутствуют
84	776967.58	1323794.07	данные отсутствуют	данные отсутствуют
85	776966.11	1323795.78	данные отсутствуют	данные отсутствуют
86	776967.82	1323797.24	данные отсутствуют	данные отсутствуют
87	776969.28	1323795.53	данные отсутствуют	данные отсутствуют
88	776832.19	1323952.86	данные отсутствуют	данные отсутствуют
89	776830.72	1323954.57	данные отсутствуют	данные отсутствуют
90	776832.43	1323956.03	данные отсутствуют	данные отсутствуют
91	776833.89	1323954.32	данные отсутствуют	данные отсутствуют
92	778649.62	1321865.82	данные отсутствуют	данные отсутствуют
93	778348.57	1322215.67	данные отсутствуют	данные отсутствуют
94	778346.43	1322215.77	данные отсутствуют	данные отсутствуют
95	778329.37	1322219.73	данные отсутствуют	данные отсутствуют
Государственный регистратор				ФГИС ЕГРН
полное наименование должности			подпись	инициалы, фамилия

М.П.

Земельный участок			
(вид объекта недвижимости)			
Лист № ____ Раздела 4.2	Всего листов раздела 4.2 : ____	Всего разделов: ____	Всего листов выписки: ____
15.09.2021 № 99/2021/417445397			
Кадастровый номер:		02:17:000000:246	

Номер точки	Координаты, м		Описание закрепления на местности	Средняя квадратическая погрешность определения координат характерных точек границы части земельного участка, м
	X	Y		
1	2	3	4	5
96	778315.35	1322222.78	данные отсутствуют	данные отсутствуют
97	778301.03	1322225.52	данные отсутствуют	данные отсутствуют
98	778290.36	1322227.66	данные отсутствуют	данные отсутствуют
99	778281.09	1322223.9	данные отсутствуют	данные отсутствуют
100	778297.75	1322204.21	данные отсутствуют	данные отсутствуют
101	778612.12	1321838.87	данные отсутствуют	данные отсутствуют
102	778546.19	1321949.66	данные отсутствуют	данные отсутствуют
103	778544.73	1321951.37	данные отсутствуют	данные отсутствуют
104	778546.44	1321952.83	данные отсутствуют	данные отсутствуют
105	778547.9	1321951.12	данные отсутствуют	данные отсутствуют
106	778427.16	1322087.7	данные отсутствуют	данные отсутствуют
107	778425.7	1322089.41	данные отсутствуют	данные отсутствуют
108	778427.41	1322090.87	данные отсутствуют	данные отсутствуют
109	778428.87	1322089.16	данные отсутствуют	данные отсутствуют
110	778315.18	1322217.19	данные отсутствуют	данные отсутствуют
111	778313.72	1322218.9	данные отсутствуют	данные отсутствуют
112	778315.43	1322220.36	данные отсутствуют	данные отсутствуют
Государственный регистратор				ФГИС ЕГРН
полное наименование должности			подпись	инициалы, фамилия

М.П.

Земельный участок			
(вид объекта недвижимости)			
Лист № ____ Раздела 4.2	Всего листов раздела 4.2 : ____	Всего разделов: ____	Всего листов выписки: ____
15.09.2021 № 99/2021/417445397			
Кадастровый номер:		02:17:000000:246	

Номер точки	Координаты, м		Описание закрепления на местности	Средняя квадратическая погрешность определения координат характерных точек границы части земельного участка, м
	X	Y		
1	2	3	4	5
113	778316.89	1322218.65	данные отсутствуют	данные отсутствуют
114	776693.51	1324081.27	данные отсутствуют	данные отсутствуют
115	776701.89	1324098.03	данные отсутствуют	данные отсутствуют
115	776701.89	1324098.03	данные отсутствуют	данные отсутствуют
116	776705.59	1324125.73	данные отсутствуют	данные отсутствуют
117	776696.36	1324142.34	данные отсутствуют	данные отсутствуют
118	776697.05	1324148.18	данные отсутствуют	данные отсутствуют
119	776695.05	1324150.53	данные отсутствуют	данные отсутствуют
120	776438.36	1324449.6	данные отсутствуют	данные отсутствуют
121	776307.1	1324604.09	данные отсутствуют	данные отсутствуют
122	776247.38	1324673.12	данные отсутствуют	данные отсутствуют
123	776206.8	1324649.71	данные отсутствуют	данные отсутствуют
124	776272.11	1324574.23	данные отсутствуют	данные отсутствуют
125	776403.34	1324419.77	данные отсутствуют	данные отсутствуют
126	776660.03	1324120.71	данные отсутствуют	данные отсутствуют
127	776677.64	1324133.07	данные отсутствуют	данные отсутствуют
128	776676.17	1324134.78	данные отсутствуют	данные отсутствуют
Государственный регистратор				ФГИС ЕГРН
полное наименование должности			подпись	инициалы, фамилия

М.П.

Земельный участок			
(вид объекта недвижимости)			
Лист № ____ Раздела 4.2	Всего листов раздела 4.2 : ____	Всего разделов: ____	Всего листов выписки: ____
15.09.2021 № 99/2021/417445397			
Кадастровый номер:		02:17:000000:246	

Номер точки	Координаты, м		Описание закрепления на местности	Средняя квадратическая погрешность определения координат характерных точек границы части земельного участка, м
	X	Y		
1	2	3	4	5
129	776677.88	1324136.24	данные отсутствуют	данные отсутствуют
130	776679.34	1324134.53	данные отсутствуют	данные отсутствуют
131	776551.38	1324281.48	данные отсутствуют	данные отсутствуют
132	776549.91	1324283.19	данные отсутствуют	данные отсутствуют
133	776551.62	1324284.65	данные отсутствуют	данные отсутствуют
134	776553.08	1324282.94	данные отсутствуют	данные отсутствуют
135	776421.77	1324432.1	данные отсутствуют	данные отсутствуют
136	776420.3	1324433.81	данные отсутствуют	данные отсутствуют
137	776422.01	1324435.27	данные отсутствуют	данные отсутствуют
138	776423.47	1324433.56	данные отсутствуют	данные отсутствуют
139	776290.02	1324585.54	данные отсутствуют	данные отсутствуют
140	776288.55	1324587.26	данные отсутствуют	данные отсутствуют
141	776290.26	1324588.72	данные отсутствуют	данные отсутствуют
142	776291.72	1324587	данные отсутствуют	данные отсутствуют
143	778183.26	1322339.56	данные отсутствуют	данные отсутствуют
144	778184.82	1322339.9	данные отсутствуют	данные отсутствуют
144	778184.82	1322339.9	данные отсутствуют	данные отсутствуют
Государственный регистратор				ФГИС ЕГРН
полное наименование должности			подпись	инициалы, фамилия

М.П.

Земельный участок			
(вид объекта недвижимости)			
Лист № ____ Раздела 4.2	Всего листов раздела 4.2 : ____	Всего разделов: ____	Всего листов выписки: ____
15.09.2021 № 99/2021/417445397			
Кадастровый номер:		02:17:000000:246	

Номер точки	Координаты, м		Описание закрепления на местности	Средняя квадратическая погрешность определения координат характерных точек границы части земельного участка, м
	X	Y		
1	2	3	4	5
145	778207.06	1322351.79	данные отсутствуют	данные отсутствуют
146	778223.92	1322362.72	данные отсутствуют	данные отсутствуют
147	778198.04	1322393.32	данные отсутствуют	данные отсутствуют
148	778065.21	1322547.64	данные отсутствуют	данные отсутствуют
149	777832.48	1322821.22	данные отсутствуют	данные отсутствуют
150	777714.39	1322943.9	данные отсутствуют	данные отсутствуют
151	777728.54	1322949.65	данные отсутствуют	данные отсутствуют
152	777874.41	1323040.93	данные отсутствуют	данные отсутствуют
153	778007.19	1323127.31	данные отсутствуют	данные отсутствуют
154	778279.84	1323300.36	данные отсутствуют	данные отсутствуют
155	778422.19	1323392.24	данные отсутствуют	данные отсутствуют
156	778424.3	1323409.44	данные отсутствуют	данные отсутствуют
157	778415.93	1323442.94	данные отсутствуют	данные отсутствуют
158	778255.18	1323339.19	данные отсутствуют	данные отсутствуют
159	777982.36	1323166.03	данные отсутствуют	данные отсутствуют
160	777849.79	1323079.78	данные отсутствуют	данные отсутствуют
161	777709.35	1322991.51	данные отсутствуют	данные отсутствуют
Государственный регистратор				ФГИС ЕГРН
полное наименование должности			подпись	инициалы, фамилия

М.П.

Раздел 4.2

Выписка из Единого государственного реестра недвижимости об объекте недвижимости
Сведения о частях земельного участка

Земельный участок			
(вид объекта недвижимости)			
Лист № ____ Раздела 4.2	Всего листов раздела 4.2 : ____	Всего разделов: ____	Всего листов выписки: ____
15.09.2021 № 99/2021/417445397			
Кадастровый номер:		02:17:000000:246	

Номер точки	Координаты, м		Описание закрепления на местности	Средняя квадратическая погрешность определения координат характерных точек границы части земельного участка, м
	X	Y		
1	2	3	4	5
162	777690.86	1322983.99	данные отсутствуют	данные отсутствуют
163	777765.23	1322838.71	данные отсутствуют	данные отсутствуют
163	777765.23	1322838.71	данные отсутствуют	данные отсутствуют
164	777778.48	1322811.07	данные отсутствуют	данные отсутствуют
165	777797.85	1322790.92	данные отсутствуют	данные отсутствуют
166	778030.26	1322517.73	данные отсутствуют	данные отсутствуют
167	778162.98	1322363.54	данные отсутствуют	данные отсутствуют
168	778181.29	1322376.65	данные отсутствуют	данные отсутствуют
169	778179.83	1322378.36	данные отсутствуют	данные отсутствуют
170	778181.54	1322379.82	данные отсутствуют	данные отсутствуют
171	778183	1322378.11	данные отсутствуют	данные отсутствуют
172	778047.81	1322530.95	данные отсутствуют	данные отсутствуют
173	778046.35	1322532.66	данные отсутствуют	данные отсутствуют
174	778048.06	1322534.12	данные отсутствуют	данные отсутствуют
175	778049.52	1322532.41	данные отсутствуют	данные отсутствуют
176	777929.41	1322669.95	данные отсутствуют	данные отсутствуют
177	777927.95	1322671.66	данные отсутствуют	данные отсутствуют
Государственный регистратор				ФГИС ЕГРН
полное наименование должности			подпись	инициалы, фамилия

М.П.

Земельный участок			
(вид объекта недвижимости)			
Лист № ____ Раздела 4.2	Всего листов раздела 4.2 : ____	Всего разделов: ____	Всего листов выписки: ____
15.09.2021 № 99/2021/417445397			
Кадастровый номер:		02:17:000000:246	

Номер точки	Координаты, м		Описание закрепления на местности	Средняя квадратическая погрешность определения координат характерных точек границы части земельного участка, м
	X	Y		
1	2	3	4	5
178	777929.66	1322673.12	данные отсутствуют	данные отсутствуют
179	777931.12	1322671.41	данные отсутствуют	данные отсутствуют
180	777814.85	1322804.97	данные отсутствуют	данные отсутствуют
181	777813.39	1322806.68	данные отсутствуют	данные отсутствуют
182	777815.1	1322808.14	данные отсутствуют	данные отсутствуют
183	777816.56	1322806.43	данные отсутствуют	данные отсутствуют
184	777861.33	1323058.83	данные отсутствуют	данные отсутствуют
185	777859.87	1323060.54	данные отсутствуют	данные отсутствуют
186	777861.58	1323062	данные отсутствуют	данные отсутствуют
187	777863.04	1323060.29	данные отсутствуют	данные отсутствуют
188	777994.64	1323144.83	данные отсутствуют	данные отсутствуют
189	777993.18	1323146.54	данные отсутствуют	данные отсутствуют
190	777994.89	1323148	данные отсутствуют	данные отсутствуют
191	777996.35	1323146.29	данные отсутствуют	данные отсутствуют
192	778135.88	1323234.66	данные отсутствуют	данные отсутствуют
193	778134.42	1323236.36	данные отсутствуют	данные отсутствуют
194	778136.13	1323237.82	данные отсутствуют	данные отсутствуют

Государственный регистратор		ФГИС ЕГРН
полное наименование должности	подпись	инициалы, фамилия

М.П.

Земельный участок			
(вид объекта недвижимости)			
Лист № ____ Раздела 4.2	Всего листов раздела 4.2 : ____	Всего разделов: ____	Всего листов выписки: ____
15.09.2021 № 99/2021/417445397			
Кадастровый номер:		02:17:000000:246	

Номер точки	Координаты, м		Описание закрепления на местности	Средняя квадратическая погрешность определения координат характерных точек границы части земельного участка, м
	X	Y		
1	2	3	4	5
195	778137.59	1323236.12	данные отсутствуют	данные отсутствуют
196	778266.86	1323318.56	данные отсутствуют	данные отсутствуют
197	778265.4	1323320.27	данные отсутствуют	данные отсутствуют
198	778267.11	1323321.73	данные отсутствуют	данные отсутствуют
199	778268.57	1323320.02	данные отсутствуют	данные отсутствуют
200	778381.79	1323392.07	данные отсутствуют	данные отсутствуют
201	778380.33	1323393.78	данные отсутствуют	данные отсутствуют
202	778382.04	1323395.24	данные отсутствуют	данные отсутствуют
203	778383.5	1323393.53	данные отсутствуют	данные отсутствуют
204	778100.84	1322316.35	данные отсутствуют	данные отсутствуют
205	778106.81	1322319.18	данные отсутствуют	данные отсутствуют
206	778155.57	1322333.5	данные отсутствуют	данные отсутствуют
207	778188.34	1322341.78	данные отсутствуют	данные отсутствуют
208	778027.47	1322540.42	данные отсутствуют	данные отсутствуют
209	777806.29	1322796.91	данные отсутствуют	данные отсутствуют
210	777754.08	1322860.48	данные отсутствуют	данные отсутствуют
211	777804.24	1322757.36	данные отсутствуют	данные отсутствуют

Государственный регистратор		ФГИС ЕГРН
полное наименование должности	подпись	инициалы, фамилия

М.П.

Земельный участок			
(вид объекта недвижимости)			
Лист № ____ Раздела 4.2	Всего листов раздела 4.2 : ____	Всего разделов: ____	Всего листов выписки: ____
15.09.2021 № 99/2021/417445397			
Кадастровый номер:		02:17:000000:246	

Номер точки	Координаты, м		Описание закрепления на местности	Средняя квадратическая погрешность определения координат характерных точек границы части земельного участка, м
	X	Y		
1	2	3	4	5
212	777840.5	1322686.33	данные отсутствуют	данные отсутствуют
213	777902.96	1322586.41	данные отсутствуют	данные отсутствуют
214	777947.75	1322526.39	данные отсутствуют	данные отсутствуют
215	777984.48	1322476.35	данные отсутствуют	данные отсутствуют
216	778010.72	1322427.64	данные отсутствуют	данные отсутствуют
217	778003.37	1322497.69	данные отсутствуют	данные отсутствуют
218	777989.71	1322502.13	данные отсутствуют	данные отсутствуют
219	777992.13	1322515.06	данные отсутствуют	данные отсутствуют
220	777994.34	1322516.71	данные отсутствуют	данные отсутствуют
221	778007.79	1322513.64	данные отсутствуют	данные отсутствуют
222	778005.66	1322499.41	данные отсутствуют	данные отсутствуют
223	777837.66	1322631.91	данные отсутствуют	данные отсутствуют
224	777662.34	1322972.21	данные отсутствуют	данные отсутствуют
225	777564.74	1323091.05	данные отсутствуют	данные отсутствуют
226	777326.23	1323367.92	данные отсутствуют	данные отсутствуют
227	777075.19	1323660.38	данные отсутствуют	данные отсутствуют
228	776837.81	1323941.09	данные отсутствуют	данные отсутствуют
Государственный регистратор				ФГИС ЕГРН
полное наименование должности			подпись	инициалы, фамилия

М.П.

Раздел 4.2

Выписка из Единого государственного реестра недвижимости об объекте недвижимости
Сведения о частях земельного участка

Земельный участок			
(вид объекта недвижимости)			
Лист № ____ Раздела 4.2	Всего листов раздела 4.2 : ____	Всего разделов: ____	Всего листов выписки: ____
15.09.2021 № 99/2021/417445397			
Кадастровый номер:		02:17:000000:246	

Номер точки	Координаты, м		Описание закрепления на местности	Средняя квадратическая погрешность определения координат характерных точек границы части земельного участка, м
	X	Y		
1	2	3	4	5
229	776747.68	1324045.6	данные отсутствуют	данные отсутствуют
230	776739.71	1324011.32	данные отсутствуют	данные отсутствуют
231	776720.21	1323977.2	данные отсутствуют	данные отсутствуют
232	776711.07	1323959.43	данные отсутствуют	данные отсутствуют
233	776773.94	1323886.54	данные отсутствуют	данные отсутствуют
234	777011.25	1323605.9	данные отсутствуют	данные отсутствуют
235	777262.54	1323313.15	данные отсутствуют	данные отсутствуют
236	777500.45	1323036.97	данные отсутствуют	данные отсутствуют
237	777742.02	1322742.82	данные отсутствуют	данные отсутствуют
238	776807.23	1323898.33	данные отсутствуют	данные отсутствуют
239	776793.17	1323901.27	данные отсутствуют	данные отсутствуют
240	776794.18	1323914.39	данные отсутствуют	данные отсутствуют
241	776796.2	1323916.27	данные отсутствуют	данные отсутствуют
242	776809.91	1323914.67	данные отсутствуют	данные отсутствуют
243	776809.32	1323900.29	данные отсутствуют	данные отсутствуют
244	777048.58	1323615.98	данные отсутствуют	данные отсутствуют
245	777034.52	1323618.93	данные отсутствуют	данные отсутствуют
Государственный регистратор				ФГИС ЕГРН
полное наименование должности			подпись	инициалы, фамилия

М.П.

Земельный участок			
(вид объекта недвижимости)			
Лист № ____ Раздела 4.2	Всего листов раздела 4.2 : ____	Всего разделов: ____	Всего листов выписки: ____
15.09.2021 № 99/2021/417445397			
Кадастровый номер:		02:17:000000:246	

Номер точки	Координаты, м		Описание закрепления на местности	Средняя квадратическая погрешность определения координат характерных точек границы части земельного участка, м
	X	Y		
1	2	3	4	5
246	777035.54	1323632.05	данные отсутствуют	данные отсутствуют
247	777037.55	1323633.93	данные отсутствуют	данные отсутствуют
248	777051.26	1323632.32	данные отсутствуют	данные отсутствуют
249	777050.68	1323617.95	данные отсутствуют	данные отсутствуют
250	777297.88	1323320.71	данные отсутствуют	данные отсутствуют
251	777284.25	1323325.25	данные отсутствуют	данные отсутствуют
252	777286.77	1323338.16	данные отсутствуют	данные отсутствуют
253	777288.98	1323339.8	данные отсутствуют	данные отсутствуют
254	777302.42	1323336.63	данные отсутствуют	данные отсутствуют
255	777300.19	1323322.42	данные отсутствуют	данные отсутствуют
256	777519.29	1323047.22	данные отсутствуют	данные отсутствуют
257	777519.46	1323060.38	данные отсутствуют	данные отсутствуют
258	777521.35	1323062.39	данные отсутствуют	данные отсутствуют
259	777535.13	1323061.67	данные отсутствуют	данные отсутствуют
260	777535.47	1323047.29	данные отсутствуют	данные отсутствуют
261	777533.51	1323045.19	данные отсутствуют	данные отсутствуют
262	778542.25	1321788.67	данные отсутствуют	данные отсутствуют

Государственный регистратор		ФГИС ЕГРН
полное наименование должности	подпись	инициалы, фамилия

М.П.

Земельный участок			
(вид объекта недвижимости)			
Лист № ____ Раздела 4.2	Всего листов раздела 4.2 : ____	Всего разделов: ____	Всего листов выписки: ____
15.09.2021 № 99/2021/417445397			
Кадастровый номер:		02:17:000000:246	

Номер точки	Координаты, м		Описание закрепления на местности	Средняя квадратическая погрешность определения координат характерных точек границы части земельного участка, м
	X	Y		
1	2	3	4	5
263	778542.57	1321788.88	данные отсутствуют	данные отсутствуют
263	778542.57	1321788.88	данные отсутствуют	данные отсутствуют
264	778610.71	1321837.86	данные отсутствуют	данные отсутствуют
265	778565.82	1321890.34	данные отсутствуют	данные отсутствуют
266	778313.77	1322186.9	данные отсутствуют	данные отсутствуют
267	778283.13	1322224.73	данные отсутствуют	данные отсутствуют
268	778267.81	1322218.52	данные отсутствуют	данные отсутствуют
269	778207.02	1322185.25	данные отсутствуют	данные отсутствуют
270	778249.12	1322133.26	данные отсутствуют	данные отсутствуют
271	778501.9	1321835.84	данные отсутствуют	данные отсутствуют
272	778280.5	1322159.41	данные отсутствуют	данные отсутствуют
273	778280.6	1322172.57	данные отсутствуют	данные отсутствуют
274	778282.48	1322174.59	данные отсутствуют	данные отсутствуют
275	778296.27	1322173.95	данные отсутствуют	данные отсутствуют
276	778296.69	1322159.56	данные отсутствуют	данные отсутствуют
277	778294.73	1322157.46	данные отсутствуют	данные отсутствуют
278	778550.62	1321857.55	данные отсутствуют	данные отсутствуют

Государственный регистратор		ФГИС ЕГРН
полное наименование должности	подпись	инициалы, фамилия

М.П.

Земельный участок				
(вид объекта недвижимости)				
Лист № ____ Раздела <u>4.2</u>		Всего листов раздела <u>4.2</u> : ____		Всего разделов: ____
15.09.2021 № 99/2021/417445397				
Кадастровый номер:			02:17:000000:246	
Номер точки	Координаты, м		Описание закрепления на местности	Средняя квадратическая погрешность определения координат характерных точек границы части земельного участка, м
	X	Y		
1	2	3	4	5
279	778536.77	1321861.36	данные отсутствуют	данные отсутствуют
280	778538.6	1321874.39	данные отсутствуют	данные отсутствуют
281	778540.73	1321876.14	данные отсутствуют	данные отсутствуют
282	778554.31	1321873.69	данные отсутствуют	данные отсутствуют
283	778552.84	1321859.38	данные отсутствуют	данные отсутствуют
284	776668.6	1324008.68	данные отсутствуют	данные отсутствуют
285	776674.2	1324020.5	данные отсутствуют	данные отсутствуют
286	776679.75	1324055.57	данные отсутствуют	данные отсутствуют
287	776690.82	1324075.88	данные отсутствуют	данные отсутствуют
288	776701.97	1324098.61	данные отсутствуют	данные отсутствуют
289	776558.17	1324265.35	данные отсутствуют	данные отсутствуют
290	776295.75	1324565.21	данные отсутствуют	данные отсутствуют
291	776219.24	1324656.89	данные отсутствуют	данные отсутствуют
292	776145.39	1324614.28	данные отсутствуют	данные отсутствуют
293	776231.89	1324510.63	данные отсутствуют	данные отсутствуют
294	776324.1	1324405.27	данные отсутствуют	данные отсутствуют
295	776332.83	1324398.79	данные отсутствуют	данные отсутствуют
Государственный регистратор				ФГИС ЕГРН
полное наименование должности			подпись	инициалы, фамилия

М.П.

Раздел 4.2

Выписка из Единого государственного реестра недвижимости об объекте недвижимости
Сведения о частях земельного участка

Земельный участок				
(вид объекта недвижимости)				
Лист № ____ Раздела <u>4.2</u>		Всего листов раздела <u>4.2</u> : ____		Всего разделов: ____
15.09.2021 № 99/2021/417445397				
Кадастровый номер:			02:17:000000:246	
Номер точки	Координаты, м		Описание закрепления на местности	Средняя квадратическая погрешность определения координат характерных точек границы части земельного участка, м
	X	Y		
1	2	3	4	5
296	776335.6	1324392.12	данные отсутствуют	данные отсутствуют
297	776493.01	1324212.24	данные отсутствуют	данные отсутствуют
298	776499.21	1324212.91	данные отсутствуют	данные отсутствуют
299	776521.75	1324219.01	данные отсутствуют	данные отсутствуют
300	776538.82	1324213.83	данные отсутствуют	данные отсутствуют
301	776544.91	1324209.87	данные отсутствуют	данные отсутствуют
302	776549.18	1324200.11	данные отсутствуют	данные отсутствуют
303	776550.09	1324183.05	данные отсутствуют	данные отсутствуют
304	776546.44	1324171.47	данные отсутствуют	данные отсутствуют
305	776540.23	1324157.52	данные отсутствуют	данные отсутствуют
306	776253.61	1324532.53	данные отсутствуют	данные отсутствуют
307	776253.28	1324545.68	данные отсутствуют	данные отсутствуют
308	776255.09	1324547.76	данные отсутствуют	данные отсутствуют
309	776268.9	1324547.56	данные отсутствуют	данные отсутствуют
310	776269.78	1324533.19	данные отсутствуют	данные отсутствуют
311	776267.89	1324531.03	данные отсутствуют	данные отсутствуют
312	776528.09	1324224.14	данные отсутствуют	данные отсутствуют
Государственный регистратор				ФГИС ЕГРН
полное наименование должности			подпись	инициалы, фамилия

М.П.

Земельный участок			
(вид объекта недвижимости)			
Лист № ____ Раздела 4.2	Всего листов раздела 4.2 : ____	Всего разделов: ____	Всего листов выписки: ____
15.09.2021 № 99/2021/417445397			
Кадастровый номер:		02:17:000000:246	

Номер точки	Координаты, м		Описание закрепления на местности	Средняя квадратическая погрешность определения координат характерных точек границы части земельного участка, м
	X	Y		
1	2	3	4	5
313	776514.03	1324227.09	данные отсутствуют	данные отсутствуют
314	776515.05	1324240.2	данные отсутствуют	данные отсутствуют
315	776517.06	1324242.09	данные отсутствуют	данные отсутствуют
316	776530.77	1324240.48	данные отсутствуют	данные отсутствуют
317	776530.18	1324226.1	данные отсутствуют	данные отсутствуют
318	778642.26	1324644.79	данные отсутствуют	данные отсутствуют
319	778697.22	1324617.31	данные отсутствуют	данные отсутствуют
320	777301.4	1319626.2	данные отсутствуют	данные отсутствуют
321	777303.21	1319627.87	данные отсутствуют	данные отсутствуют
322	777299.31	1319629.7	данные отсутствуют	данные отсутствуют
323	777299.12	1319629.52	данные отсутствуют	данные отсутствуют
324	776933.06	1319449.47	данные отсутствуют	данные отсутствуют
325	776935.66	1319446.29	данные отсутствуют	данные отсутствуют
326	778159.15	1321530.56	данные отсутствуют	данные отсутствуют
327	778406.92	1321701.15	данные отсутствуют	данные отсутствуют
328	778906.5	1322050.45	данные отсутствуют	данные отсутствуют
329	779155.88	1322216.17	данные отсутствуют	данные отсутствуют

Государственный регистратор		ФГИС ЕГРН
полное наименование должности	подпись	инициалы, фамилия

М.П.

Земельный участок			
(вид объекта недвижимости)			
Лист № ____ Раздела 4.2	Всего листов раздела 4.2 : ____	Всего разделов: ____	Всего листов выписки: ____
15.09.2021 № 99/2021/417445397			
Кадастровый номер:		02:17:000000:246	

Номер точки	Координаты, м		Описание закрепления на местности	Средняя квадратическая погрешность определения координат характерных точек границы части земельного участка, м
	X	Y		
1	2	3	4	5
330	779319.97	1322320.15	данные отсутствуют	данные отсутствуют
331	779317.7	1322323.18	данные отсутствуют	данные отсутствуют
332	779290.47	1322309.86	данные отсутствуют	данные отсутствуют
333	779206.57	1322263.08	данные отсутствуют	данные отсутствуют
334	779127.98	1322214.97	данные отсутствуют	данные отсутствуют
335	778939.28	1322084.84	данные отсутствуют	данные отсутствуют
336	778895.48	1322053.32	данные отсутствуют	данные отсутствуют
337	778676.64	1321897.17	данные отсутствуют	данные отсутствуют
338	778624.36	1321859.36	данные отсутствуют	данные отсутствуют
339	778537.22	1321800.94	данные отсутствуют	данные отсутствуют
340	778437.49	1321731.91	данные отсутствуют	данные отсутствуют
341	778325.79	1321651.62	данные отсутствуют	данные отсутствуют
342	778217.69	1321575.07	данные отсутствуют	данные отсутствуют
343	778174.64	1321544.42	данные отсутствуют	данные отсутствуют
344	778176.19	1321542.32	данные отсутствуют	данные отсутствуют
345	776920.38	1319464.95	данные отсутствуют	данные отсутствуют
346	776964.37	1319489.21	данные отсутствуют	данные отсутствуют

Государственный регистратор		ФГИС ЕГРН
полное наименование должности	подпись	инициалы, фамилия

М.П.

Земельный участок			
(вид объекта недвижимости)			
Лист № ____ Раздела 4.2	Всего листов раздела 4.2 : ____	Всего разделов: ____	Всего листов выписки: ____
15.09.2021 № 99/2021/417445397			
Кадастровый номер:		02:17:000000:246	

Номер точки	Координаты, м		Описание закрепления на местности	Средняя квадратическая погрешность определения координат характерных точек границы части земельного участка, м
	X	Y		
1	2	3	4	5
347	777008.83	1319515.11	данные отсутствуют	данные отсутствуют
348	777052.59	1319544.08	данные отсутствуют	данные отсутствуют
349	777075.22	1319560.67	данные отсутствуют	данные отсутствуют
350	777096.89	1319577.13	данные отсутствуют	данные отсутствуют
351	777114.08	1319592.87	данные отсутствуют	данные отсутствуют
352	777138.49	1319623.65	данные отсутствуют	данные отсутствуют
353	777159.43	1319665.36	данные отсутствуют	данные отсутствуют
354	777169.25	1319690.9	данные отсутствуют	данные отсутствуют
355	777140.07	1319704.63	данные отсутствуют	данные отсутствуют
356	777134.2	1319689.33	данные отсутствуют	данные отсутствуют
357	777123.19	1319665.66	данные отсутствуют	данные отсутствуют
358	777104.83	1319636.16	данные отсутствуют	данные отсутствуют
359	777081.15	1319616.28	данные отсутствуют	данные отсутствуют
360	776895.91	1319488.52	данные отсутствуют	данные отсутствуют
361	776916.42	1319469.78	данные отсутствуют	данные отсутствуют
362	778927.86	1324191.61	данные отсутствуют	данные отсутствуют
363	778558.35	1324480.24	данные отсутствуют	данные отсутствуют
Государственный регистратор				ФГИС ЕГРН
полное наименование должности			подпись	инициалы, фамилия

М.П.

Раздел 4.2

Выписка из Единого государственного реестра недвижимости об объекте недвижимости
Сведения о частях земельного участка

Земельный участок			
(вид объекта недвижимости)			
Лист № ____ Раздела 4.2	Всего листов раздела 4.2 : ____	Всего разделов: ____	Всего листов выписки: ____
15.09.2021 № 99/2021/417445397			
Кадастровый номер:		02:17:000000:246	

Номер точки	Координаты, м		Описание закрепления на местности	Средняя квадратическая погрешность определения координат характерных точек границы части земельного участка, м
	X	Y		
1	2	3	4	5
364	777008.78	1325122.44	данные отсутствуют	данные отсутствуют
365	777004.72	1325119.79	данные отсутствуют	данные отсутствуют
366	778556.32	1324476.75	данные отсутствуют	данные отсутствуют
367	778924.79	1324188.92	данные отсутствуют	данные отсутствуют
368	778929.19	1324192.78	данные отсутствуют	данные отсутствуют
369	778574.61	1324485.22	данные отсутствуют	данные отсутствуют
370	778617.09	1324530.23	данные отсутствуют	данные отсутствуют
371	778660.09	1324575.49	данные отсутствуют	данные отсутствуют
372	778700.28	1324615.04	данные отсутствуют	данные отсутствуют
373	778697.04	1324617.45	данные отсутствуют	данные отсутствуют
374	778657.23	1324578.29	данные отсутствуют	данные отсутствуют
375	778614.19	1324532.99	данные отсутствуют	данные отсутствуют
376	778568.76	1324484.86	данные отсутствуют	данные отсутствуют
377	778926.15	1324190.11	данные отсутствуют	данные отсутствуют
378	779061.73	1324309.15	данные отсутствуют	данные отсутствуют
379	778858.25	1324499.96	данные отсутствуют	данные отсутствуют
380	777667.42	1325057.3	данные отсутствуют	данные отсутствуют
Государственный регистратор				ФГИС ЕГРН
полное наименование должности			подпись	инициалы, фамилия

М.П.

Земельный участок			
(вид объекта недвижимости)			
Лист № ____ Раздела 4.2	Всего листов раздела 4.2 : ____	Всего разделов: ____	Всего листов выписки: ____
15.09.2021 № 99/2021/417445397			
Кадастровый номер:		02:17:000000:246	

Номер точки	Координаты, м		Описание закрепления на местности	Средняя квадратическая погрешность определения координат характерных точек границы части земельного участка, м
	X	Y		
1	2	3	4	5
381	777224.26	1325274.27	данные отсутствуют	данные отсутствуют
382	777138.43	1325206.81	данные отсутствуют	данные отсутствуют
383	776950.56	1325084.55	данные отсутствуют	данные отсутствуют
384	776831.52	1325023.46	данные отсутствуют	данные отсутствуют
385	777500.2	1324766.79	данные отсутствуют	данные отсутствуют
386	777921.55	1324576.88	данные отсутствуют	данные отсутствуют
387	778458.21	1324326.74	данные отсутствуют	данные отсутствуют
388	778759.72	1324043.99	данные отсутствуют	данные отсутствуют
389	778808.29	1324534.9	данные отсутствуют	данные отсутствуют
390	778538.06	1324688.88	данные отсутствуют	данные отсутствуют
391	778530.45	1324680.51	данные отсутствуют	данные отсутствуют
392	778567.46	1324646.89	данные отсутствуют	данные отсутствуют
393	778544.76	1324621.9	данные отсутствуют	данные отсутствуют
394	778522.29	1324592.91	данные отсутствуют	данные отсутствуют
395	778478.32	1324538.03	данные отсутствуют	данные отсутствуют
396	778571.69	1324494.51	данные отсутствуют	данные отсутствуют
397	778644.87	1324425.88	данные отсутствуют	данные отсутствуют

Государственный регистратор		ФГИС ЕГРН
полное наименование должности	подпись	инициалы, фамилия

М.П.

Земельный участок			
(вид объекта недвижимости)			
Лист № ____ Раздела 4.2	Всего листов раздела 4.2 : ____	Всего разделов: ____	Всего листов выписки: ____
15.09.2021 № 99/2021/417445397			
Кадастровый номер:		02:17:000000:246	

Номер точки	Координаты, м		Описание закрепления на местности	Средняя квадратическая погрешность определения координат характерных точек границы части земельного участка, м
	X	Y		
1	2	3	4	5
398	778676.13	1324464.84	данные отсутствуют	данные отсутствуют
399	778698.06	1324493.21	данные отсутствуют	данные отсутствуют
400	778715.51	1324512.42	данные отсутствуют	данные отсутствуют
401	778752.52	1324478.8	данные отсутствуют	данные отсутствуют
402	778762.39	1324489.67	данные отсутствуют	данные отсутствуют
403	777813.79	1319786.16	данные отсутствуют	данные отсутствуют
404	777778.71	1319788.18	данные отсутствуют	данные отсутствуют
405	777692.35	1319787.51	данные отсутствуют	данные отсутствуют
406	777642.15	1319789.96	данные отсутствуют	данные отсутствуют
407	777639.92	1319764.53	данные отсутствуют	данные отсутствуют
408	777641.7	1319756.22	данные отсутствуют	данные отсутствуют
409	777652.09	1319754.94	данные отсутствуют	данные отсутствуют
410	777668.6	1319754.94	данные отсутствуют	данные отсутствуют
411	777684.89	1319757.66	данные отсутствуют	данные отсутствуют
412	777708.96	1319764.89	данные отсутствуют	данные отсутствуют
413	777724.21	1319770.96	данные отсутствуют	данные отсутствуют
414	777744.02	1319781.22	данные отсутствуют	данные отсутствуют

Государственный регистратор		ФГИС ЕГРН
полное наименование должности	подпись	инициалы, фамилия

М.П.

Земельный участок			
(вид объекта недвижимости)			
Лист № ____ Раздела 4.2	Всего листов раздела 4.2 : ____	Всего разделов: ____	Всего листов выписки: ____
15.09.2021 № 99/2021/417445397			
Кадастровый номер:		02:17:000000:246	

Номер точки	Координаты, м		Описание закрепления на местности	Средняя квадратическая погрешность определения координат характерных точек границы части земельного участка, м
	X	Y		
1	2	3	4	5
415	777760.49	1319779.83	данные отсутствуют	данные отсутствуют
416	777784.92	1319780.21	данные отсутствуют	данные отсутствуют
417	777801.3	1319782.36	данные отсутствуют	данные отсутствуют
418	779047.76	1319411.45	данные отсутствуют	данные отсутствуют
419	779050.92	1319417.63	данные отсутствуют	данные отсутствуют
420	779033.85	1319444.44	данные отсутствуют	данные отсутствуют
421	779018.01	1319477.35	данные отсутствуют	данные отсутствуют
422	778954.86	1319492.34	данные отсутствуют	данные отсутствуют
423	778920.41	1319566.99	данные отсутствуют	данные отсутствуют
423	778920.41	1319566.99	данные отсутствуют	данные отсутствуют
424	778857.24	1319607.19	данные отсутствуют	данные отсутствуют
424	778857.24	1319607.19	данные отсутствуют	данные отсутствуют
425	778791.19	1319604.32	данные отсутствуют	данные отсутствуют
426	778759.61	1319664.62	данные отсутствуют	данные отсутствуют
427	778762.48	1319701.94	данные отсутствуют	данные отсутствуют
428	778721.53	1319726.3	данные отсутствуют	данные отсутствуют
429	778705.68	1319727.52	данные отсутствуют	данные отсутствуют
Государственный регистратор				ФГИС ЕГРН
полное наименование должности			подпись	инициалы, фамилия

М.П.

Раздел 4.2

Выписка из Единого государственного реестра недвижимости об объекте недвижимости
Сведения о частях земельного участка

Земельный участок			
(вид объекта недвижимости)			
Лист № ____ Раздела 4.2	Всего листов раздела 4.2 : ____	Всего разделов: ____	Всего листов выписки: ____
15.09.2021 № 99/2021/417445397			
Кадастровый номер:		02:17:000000:246	

Номер точки	Координаты, м		Описание закрепления на местности	Средняя квадратическая погрешность определения координат характерных точек границы части земельного участка, м
	X	Y		
1	2	3	4	5
430	778702.1	1319725.75	данные отсутствуют	данные отсутствуют
431	778717.32	1319717.46	данные отсутствуют	данные отсутствуют
432	778716.54	1319696.79	данные отсутствуют	данные отсутствуют
433	778716.11	1319680.28	данные отсутствуют	данные отсутствуют
434	778717.76	1319657.56	данные отсутствуют	данные отсутствуют
435	778721.42	1319641.46	данные отсутствуют	данные отсутствуют
436	778727.69	1319622.9	данные отсутствуют	данные отсутствуют
437	778733.56	1319607.46	данные отсутствуют	данные отсутствуют
438	778744.35	1319589.5	данные отсутствуют	данные отсутствуют
439	778755.21	1319577.06	данные отсутствуют	данные отсутствуют
440	778769.92	1319564.82	данные отсутствуют	данные отсутствуют
441	778783.72	1319555.75	данные отсутствуют	данные отсутствуют
442	778798.83	1319549.07	данные отсутствуют	данные отсутствуют
443	778828.35	1319542.13	данные отсутствуют	данные отсутствуют
444	778852.21	1319538.49	данные отсутствуют	данные отсутствуют
445	778868.69	1319536.97	данные отсутствуют	данные отсутствуют
446	778882.54	1319520.18	данные отсутствуют	данные отсутствуют
Государственный регистратор				ФГИС ЕГРН
полное наименование должности			подпись	инициалы, фамилия

М.П.

Земельный участок			
(вид объекта недвижимости)			
Лист № ____ Раздела 4.2	Всего листов раздела 4.2 : ____	Всего разделов: ____	Всего листов выписки: ____
15.09.2021 № 99/2021/417445397			
Кадастровый номер:		02:17:000000:246	

Номер точки	Координаты, м		Описание закрепления на местности	Средняя квадратическая погрешность определения координат характерных точек границы части земельного участка, м
	X	Y		
1	2	3	4	5
447	778895.22	1319509.6	данные отсутствуют	данные отсутствуют
448	778909.47	1319501.25	данные отсутствуют	данные отсутствуют
449	778928.58	1319492.95	данные отсутствуют	данные отсутствуют
450	778944.24	1319487.72	данные отсутствуют	данные отсутствуют
451	778971.33	1319476.57	данные отсутствуют	данные отсутствуют
452	778983.85	1319456.96	данные отсутствуют	данные отсутствуют
453	778994.27	1319444.14	данные отсутствуют	данные отсутствуют
454	779006.66	1319433.22	данные отсутствуют	данные отсутствуют
455	779020.68	1319424.48	данные отсутствуют	данные отсутствуют
456	779039.13	1319416.89	данные отсутствуют	данные отсутствуют
457	778612.01	1319714.56	данные отсутствуют	данные отсутствуют
458	778597.81	1319715.94	данные отсутствуют	данные отсутствуют
459	778572.22	1319708.63	данные отсутствуют	данные отсутствуют
460	778533.85	1319699.33	данные отсутствуют	данные отсутствуют
461	778549.17	1319699.18	данные отсутствуют	данные отсутствуют
462	778565.44	1319702.06	данные отсутствуют	данные отсутствуют
463	778580.45	1319703.97	данные отсутствуют	данные отсутствуют

Государственный регистратор		ФГИС ЕГРН
полное наименование должности	подпись	инициалы, фамилия

М.П.

Земельный участок			
(вид объекта недвижимости)			
Лист № ____ Раздела 4.2	Всего листов раздела 4.2 : ____	Всего разделов: ____	Всего листов выписки: ____
15.09.2021 № 99/2021/417445397			
Кадастровый номер:		02:17:000000:246	

Номер точки	Координаты, м		Описание закрепления на местности	Средняя квадратическая погрешность определения координат характерных точек границы части земельного участка, м
	X	Y		
1	2	3	4	5
464	778596.48	1319707.93	данные отсутствуют	данные отсутствуют
465	778610.66	1319713.96	данные отсутствуют	данные отсутствуют
466	778531.21	1319699.36	данные отсутствуют	данные отсутствуют
467	778508.46	1319703.56	данные отсутствуют	данные отсутствуют
468	778511.78	1319702.36	данные отсутствуют	данные отсутствуют
469	778528.02	1319699.39	данные отсутствуют	данные отсутствуют
470	778467.29	1319714.04	данные отсутствуют	данные отсутствуют
471	778432.28	1319724.92	данные отсутствуют	данные отсутствуют
472	778385.34	1319733.2	данные отсутствуют	данные отсутствуют
473	778406.41	1319722.71	данные отсутствуют	данные отсутствуют
474	778421.91	1319717.01	данные отсутствуют	данные отсутствуют
475	778438.14	1319713.94	данные отсутствуют	данные отсутствуют
476	778929.46	1319547.37	данные отсутствуют	данные отсутствуют
477	778898.01	1319581.25	данные отсутствуют	данные отсутствуют
478	778904.27	1319573.08	данные отсутствуют	данные отсутствуют
479	778912.26	1319562.05	данные отсутствуют	данные отсутствуют
480	778920.7	1319553.01	данные отсутствуют	данные отсутствуют

Государственный регистратор		ФГИС ЕГРН
полное наименование должности	подпись	инициалы, фамилия

М.П.

Земельный участок			
(вид объекта недвижимости)			
Лист № ____ Раздела 4.2	Всего листов раздела 4.2 : ____	Всего разделов: ____	Всего листов выписки: ____
15.09.2021 № 99/2021/417445397			
Кадастровый номер:		02:17:000000:246	

Номер точки	Координаты, м		Описание закрепления на местности	Средняя квадратическая погрешность определения координат характерных точек границы части земельного участка, м
	X	Y		
1	2	3	4	5
481	778892.12	1319584.99	данные отсутствуют	данные отсутствуют
482	778800.1	1319604.71	данные отсутствуют	данные отсутствуют
483	778800.73	1319604.19	данные отсутствуют	данные отсутствуют
484	778811.34	1319597.83	данные отсутствуют	данные отсутствуют
485	778821.47	1319594.6	данные отсутствуют	данные отсутствуют
486	778838.43	1319591.11	данные отсутствуют	данные отсутствуют
487	778859.41	1319587.97	данные отсутствуют	данные отсутствуют

Государственный регистратор		ФГИС ЕГРН
полное наименование должности	подпись	инициалы, фамилия

М.П.