

**Акционерное общество
«Научно-исследовательский и проектный институт гражданского
строительства, благоустройства и городского дизайна «Моспроект-3»
АО «Моспроект-3»**



**Г Р У П П А К О М П А Н И Й
МОСПРОЕКТ-3**

Свидетельство № СРО-П-132-01022010 от 24.06.2019г.

Заказчик – Государственная компания «Российские автомобильные дороги»

***Строительство скоростной автомобильной дороги Казань –
Екатеринбург на участке Дюртюли – Ачит***

**этап 1.1 км 0 – км 90
Республика Башкортостан**

ПРОЕКТ МЕЖЕВАНИЯ ТЕРРИТОРИИ

**Материалы по обоснованию проекта межевания территории
Раздел 4. Материалы по обоснованию проекта межевания
территории. Пояснительная записка**

Том 2.4.16

**Часть 16. Материалы по обоснованию проекта межевания
территории. Приложения
Кадастровые выписки (кад.квартал 02:17:000000)**

8841-21-1.1-ПМТ- ПММО2.4.16

**Акционерное общество
«Научно-исследовательский и проектный институт гражданского
строительства, благоустройства и городского дизайна «Моспроект-3»
АО «Моспроект-3»**

***Строительство скоростной автомобильной дороги Казань –
Екатеринбург на участке Дюртюли – Ачит
этап 1.1 км 0 – км 90
Республика Башкортостан***

ПРОЕКТ МЕЖЕВАНИЯ ТЕРРИТОРИИ

**Материалы по обоснованию проекта межевания территории
Раздел 4. Материалы по обоснованию проекта межевания
территории. Пояснительная записка**

Том 2.4.16

**Часть 16. Материалы по обоснованию проекта межевания
территории. Приложения
Кадастровые выписки (кад.квартал 02:17:000000)**

8841-21-1.1-ПМТ- ПММО2.4.16

Руководитель Дирекции
по проектированию №2



Т.И. Гушляк

Комплексный главный
инженер проекта

А.В. Федосеев

2021

Согласовано		
Взам. инв. №		
Подпись и дата		
Инв. № подл.		



**СТРОИТЕЛЬСТВО СКОРОСТНОЙ АВТОМОБИЛЬНОЙ ДОРОГИ
КАЗАНЬ – ЕКАТЕРИНБУРГ НА УЧАСТКЕ ДЮРТЮЛИ – АЧИТ**

**Строительство скоростной автомобильной дороги Казань –
Екатеринбург на участке Дюртиули – Ачит
этап 1.1 км 0 – км 90
Республика Башкортостан**

**Проект межевания территории
Материалы по обоснованию проекта межевания территории
Раздел 4. Материалы по обоснованию проекта межевания
территории. Пояснительная записка**

Том 2.4.16

**Часть 16. Материалы по обоснованию проекта межевания территории.
Приложения
Кадастровые выписки (кад.квартал 02:17:000000)**

8841-21-1.1-ПМТ- ПММО2.4.16

Генеральный директор

Комплексный ГИП



Ю.А. Орленко

О.Н. Андреева

**Санкт-Петербург
2021**



ИНН 7710946388 КПП 770901001 ОГРН 1137746777871
Россия, 127006, г. Москва, Страстной бульвар, д. 9, эт. 3 пом. XV ком. 7
Тел.: +7 (495) 775-99-20, post@avtodor-eng.ru, www.avtodor-eng.ru

ПРОЕКТ МЕЖЕВАНИЯ ТЕРРИТОРИИ ЛИНЕЙНОГО ОБЪЕКТА

«Строительство скоростной автомобильной дороги Казань – Екатеринбург на участке Дюртили – Ачит», этап 1.1. км 0 – км 90, Республика Башкортостан»

**Материалы по обоснованию проекта межевания территории
Раздел 4. Материалы по обоснованию проекта межевания территории.
Пояснительная записка**

Том 2.4.16

**Часть 16. Материалы по обоснованию проекта межевания территории.
Приложения
Кадастровые выписки (кад.квартал 02:17:000000)**

8841-21-1.1-ПМТ- ПММО2.4.16

Генеральный директор

Начальник управления
территориального планирования



К.В. Могильный

Е.Ю. Погоньева

Москва 2021

СОСТАВ АВТОРСКОГО КОЛЛЕКТИВА
ПРОЕКТА МЕЖЕВАНИЯ ТЕРРИТОРИИ ЛИНЕЙНОГО ОБЪЕКТА
«Строительство скоростной автомобильной дороги Казань – Екатеринбург на участке
Дюртюли – Ачит», этап 1.1 км 0 – км 90, Республика Башкортостан»

Начальник управления
территориального планирования



(подпись)

Погоньева Е.Ю.


Начальник отдела
территориального планирования



(подпись)

Рачкова Е.С.


Главный специалист отдела
территориального планирования



(подпись)

Копейкина О.М.


Главный специалист отдела подготовки
исходно-разрешительной документации



(подпись)

Минубаева Ю.Р.

Ведущий специалист отдела
территориального планирования



(подпись)

Жарикова М.С.

Специалист отдела подготовки
исходно-разрешительной документации



(подпись)

Янин Т.С.

СОДЕРЖАНИЕ

1. Состав документации по планировке территории (лист 1 – лист 14).....7
2. Выписка из Единого государственного реестра недвижимости об объекте недвижимости на земельный участок с кадастровым номером 02:17:000000:470.....21

**Строительство скоростной автомобильной дороги Казань –
Екатеринбург на участке Дюртюли – Ачит**

Номер тома	Обозначение	Наименование	Примечание
Строительство скоростной автомобильной дороги Казань – Екатеринбург на участке Дюртюли – Ачит», этап 1.1 км 0 – км 90, Республика Башкортостан			
Проект планировки территории			
1. Основная часть проекта планировки территории			
Раздел 1. «Проект планировки территории. Графическая часть»			
Том 1.1.1	8841-21-1.1-ППТ-ППОЧ1.1.1	Часть 1. Чертежи красных линий. Муниципальный район Дюртюлинский район	АО «Петербургские дороги»
Том 1.1.2	8841-21-1.1-ППТ-ППОЧ1.1.2	Часть 2. Чертежи красных линий. Муниципальный район Бураевский район	АО «Петербургские дороги»
Том 1.1.3	8841-21-1.1-ППТ-ППОЧ1.1.3	Часть 3. Чертежи границ зон планируемого размещения линейных объектов, совмещенный с чертежом границ зон планируемого размещения линейных объектов, подлежащих реконструкции в связи с изменением их местоположения (автомобильных дорог). Муниципальный район Дюртюлинский район	АО «Петербургские дороги»
Том 1.1.4	8841-21-1.1-ППТ-ППОЧ1.1.4	Часть 4. Чертежи границ зон планируемого размещения линейных объектов, совмещенный с чертежом границ зон планируемого размещения линейных объектов, подлежащих реконструкции в связи с изменением их местоположения (автомобильных дорог). Муниципальный район Бураевский район	АО «Петербургские дороги»
Том 1.1.5	8841-21-1.1-ППТ-ППОЧ1.1.5	Часть 5. Чертежи границ зон планируемого размещения линейных объектов, подлежащих реконструкции в связи с изменением их местоположения (инженерных сетей и сооружений). Муниципальный район Дюртюлинский район	АО «Петербургские дороги»
Том 1.1.6	8841-21-1.1-ППТ-ППОЧ1.1.6	Часть 6. Чертежи границ зон планируемого размещения линейных объектов, подлежащих реконструкции в связи с изменением их местоположения (инженерных сетей и сооружений). Муниципальный район Бураевский район	АО «Петербургские дороги»

Согласовано

Взам. инв. №

Подпись и дата

Инв. № подл.

8841-21-1.1-СП

Изм.	Кол.уч.	Лист	№док.	Подпись	Дата
Разработал		Кудрявцева			10.21
Н.Контр.		Кузнецов			10.21
КГИП		Андреева			10.21

Состав документации
по планировке территории

Стадия	Лист	Листов
ДПТ	1	14



**Строительство скоростной автомобильной дороги Казань –
Екатеринбург на участке Дюряули – Ачит**

Раздел 2. «Положение о размещении линейных объектов»

Том 1.2.1	8841-21-1.1-ППТ- ППОЧ1.2.1	Часть 1. Положение о размещении линейных объектов	АО «Петербургские дороги»
-----------	-------------------------------	--	------------------------------

2. Материалы по обоснованию проекта планировки территории

**Раздел 3. «Материалы по обоснованию проекта планировки территории.
Графическая часть»**

Том 2.3.1	8841-21-1.1-ППТ- ППМО2.3.1	Часть 1. Схема расположения элементов планировочной структуры. Схема использования территории в период подготовки проекта планировки территории. Муниципальный район Дюряулинский район	АО «Петербургские дороги»
Том 2.3.2	8841-21-1.1-ППТ- ППМО2.3.2	Часть 2. Схема расположения элементов планировочной структуры. Схема использования территории в период подготовки проекта планировки территории. Муниципальный район Бураевский район	АО «Петербургские дороги»
Том 2.3.3	8841-21-1.1-ППТ- ППМО2.3.3	Часть 3. Схема организации улично-дорожной сети и движения транспорта. Муниципальный район Дюряулинский район	АО «Петербургские дороги»
Том 2.3.4	8841-21-1.1-ППТ- ППМО2.3.4	Часть 4. Схема организации улично-дорожной сети и движения транспорта. Муниципальный район Бураевский район	АО «Петербургские дороги»
Том 2.3.5	8841-21-1.1-ППТ- ППМО2.3.5	Часть 5. Схема вертикальной планировки территории. Схема инженерной подготовки и инженерной защиты территории. Муниципальный район Дюряулинский район	АО «Петербургские дороги»
Том 2.3.6	8841-21-1.1-ППТ- ППМО2.3.6	Часть 6. Схема вертикальной планировки территории. Схема инженерной подготовки и инженерной защиты территории. Муниципальный район Бураевский район	АО «Петербургские дороги»
Том 2.3.7	8841-21-1.1-ППТ- ППМО2.3.7	Часть 7. Схема границ зон с особыми условиями использования территорий, особо охраняемых природных территорий, лесничеств, границ территорий объектов культурного наследия. Схема границ территорий, подверженных риску возникновения чрезвычайных ситуаций природного и техногенного характера (пожар, взрыв, химическое, радиоактивное заражение, затопление, подтопление, оползень, карсты, эрозия и т.д. Муниципальный район Дюряулинский район	АО «Петербургские дороги»

Инов. № подл.	Подпись и дата	Взам. инв. №

Изм.	Кол.уч.	Лист	№ док.	Подпись	Дата

8841-21-1.1-СП

Лист

2

**Строительство скоростной автомобильной дороги Казань –
Екатеринбург на участке Дюртюли – Ачит**

Том 2.3.8	8841-21-1.1-ППТ- ППМО2.3.8	Часть 8. Схема границ зон с особыми условиями использования территорий, особо охраняемых природных территорий, лесничеств, границ территорий объектов культурного наследия. Схема границ территорий, подверженных риску возникновения чрезвычайных ситуаций природного и техногенного характера (пожар, взрыв, химическое, радиоактивное заражение, затопление, подтопление, оползень, карсты, эрозия и т.д. Муниципальный район Бураевский район	АО «Петербургские дороги»
Том 2.3.9	8841-21-1.1-ППТ- ППМО2.3.9	Часть 9. Схема конструктивных и планировочных решений. Муниципальный район Дюртюлинский район	АО «Петербургские дороги»
Том 2.3.10	8841-21-1.1-ППТ- ППМО2.3.10	Часть 10. Схема конструктивных и планировочных решений. Муниципальный район Бураевский район	АО «Петербургские дороги»

**Раздел 4. «Материалы по обоснованию проекта планировки территории.
Пояснительная записка»**

Том 2.4.1	8841-21-1.1-ППТ- ППМО2.4.1	Часть 1. Пояснительная записка	АО «Петербургские дороги»
-----------	-------------------------------	---------------------------------------	------------------------------

Проект межевания территории

1. Основная часть проекта межевания территории

Раздел 1. «Проект межевания территории. Графическая часть»

Том 1.1.1	8841-21-1.1-ПМТ- ПМОЧ1.1.1	Часть 1. Проект межевания территории. Графическая часть. Сельское поселение Такарликовский сельсовет муниципального района Дюртюлинского района	АО «Петербургские дороги»/ ООО «Автомобиль-Инжиниринг»
Том 1.1.2	8841-21-1.1-ПМТ- ПМОЧ1.1.2	Часть 2. Проект межевания территории. Графическая часть. Сельское поселение Таймурзинский сельсовет муниципального района Дюртюлинского района	АО «Петербургские дороги»/ ООО «Автомобиль-Инжиниринг»
Том 1.1.3	8841-21-1.1-ПМТ- ПМОЧ1.1.3	Часть 3. Проект межевания территории. Графическая часть. Сельское поселение Суккуловский сельсовет муниципального района Дюртюлинского района	АО «Петербургские дороги»/ ООО «Автомобиль-Инжиниринг»
Том 1.1.4	8841-21-1.1-ПМТ- ПМОЧ1.1.4	Часть 4. Проект межевания территории. Графическая часть. Сельское поселение Учпилинский сельсовет муниципального района Дюртюлинского района	АО «Петербургские дороги»/ ООО «Автомобиль-Инжиниринг»
Том 1.1.5	8841-21-1.1-ПМТ- ПМОЧ1.1.5	Часть 5. Проект межевания территории. Графическая часть. Сельское поселение Староянтузовский сельсовет муниципального района Дюртюлинского района	АО «Петербургские дороги»/ ООО «Автомобиль-Инжиниринг»

Изм.	Кол.уч.	Лист	№ док.	Подпись	Дата
------	---------	------	--------	---------	------

8841-21-1.1-СП

Лист

3

**Строительство скоростной автомобильной дороги Казань –
Екатеринбург на участке Дюртюли – Ачит**

Том 1.1.6	8841-21-1.1-ПМТ-ПМОЧ1.1.6	Часть 6. Проект межевания территории. Графическая часть. Сельское поселение Вострецовский сельсовет муниципального района Бураевского района	АО «Петербургские дороги»/ ООО «Автодор-Инжиниринг»
Том 1.1.7	8841-21-1.1-ПМТ-ПМОЧ1.1.7	Часть 7. Проект межевания территории. Графическая часть. Сельское поселение Бардаковский сельсовет муниципального района Бураевского района	АО «Петербургские дороги»/ ООО «Автодор-Инжиниринг»
Том 1.1.8	8841-21-1.1-ПМТ-ПМОЧ1.1.8	Часть 8. Проект межевания территории. Графическая часть. Сельское поселение Каинлыковский сельсовет муниципального района Бураевского района	АО «Петербургские дороги»/ ООО «Автодор-Инжиниринг»
Том 1.1.9	8841-21-1.1-ПМТ-ПМОЧ1.1.9	Часть 9. Проект межевания территории. Графическая часть. Сельское поселение Кушманаковский сельсовет муниципального района Бураевского района	АО «Петербургские дороги»/ ООО «Автодор-Инжиниринг»
Том 1.1.10	8841-21-1.1-ПМТ-ПМОЧ1.1.10	Часть 10. Проект межевания территории. Графическая часть. Сельское поселение Бураевский сельсовет муниципального района Бураевского района	АО «Петербургские дороги»/ ООО «Автодор-Инжиниринг»
Том 1.1.11	8841-21-1.1-ПМТ-ПМОЧ1.1.11	Часть 11. Проект межевания территории. Графическая часть. Сельское поселение Кузбаевский сельсовет муниципального района Бураевского района	АО «Петербургские дороги»/ ООО «Автодор-Инжиниринг»
Том 1.1.12	8841-21-1.1-ПМТ-ПМОЧ1.1.12	Часть 12. Проект межевания территории. Графическая часть. Сельское поселение Ваньшевский сельсовет муниципального района Бураевского района	АО «Петербургские дороги»/ ООО «Автодор-Инжиниринг»
Том 1.1.13	8841-21-1.1-ПМТ-ПМОЧ1.1.13	Часть 13. Проект межевания территории. Графическая часть. Сельское поселение Тепляковский сельсовет муниципального района Бураевского района	АО «Петербургские дороги»/ ООО «Автодор-Инжиниринг»
Раздел 2. «Проект межевания территории. Текстовая часть»			
Том 1.2.1	8841-21-1.1-ПМТ-ПМОЧ1.2.1	Часть 1. Проект межевания территории. Текстовая часть	АО «Петербургские дороги»/ ООО «Автодор-Инжиниринг»
Том 1.2.2	8841-21-1.1-ПМТ-ПМОЧ1.2.2.	Часть 2. Проект межевания территории. Текстовая часть	АО «Петербургские дороги»/ ООО «Автодор-Инжиниринг»

Инов. № подл.	Подпись и дата	Взам. инв. №

Изм.	Кол.уч.	Лист	№ док.	Подпись	Дата

8841-21-1.1-СП

Лист

4

**Строительство скоростной автомобильной дороги Казань –
Екатеринбург на участке Дюртюли – Ачит**

2. Материалы по обоснованию проекта межевания территории

**Раздел 3. «Материалы по обоснованию проекта межевания территории.
Графическая часть»**

Том 2.3.1	8841-21-1.1-ПМТ-ПММО.2.3.1	Часть 1. Материалы по обоснованию проекта межевания территории. Графическая часть. Сельское поселение Такарликовский сельсовет муниципального района Дюртюлинского района	АО «Петербургские дороги»/ ООО «Автомобиль-Инжиниринг»
Том 2.3.2	8841-21-1.1-ПМТ-ПММО.2.3.2	Часть 2. Материалы по обоснованию проекта межевания территории. Графическая часть. Сельское поселение Таймурзинский сельсовет муниципального района Дюртюлинского района	АО «Петербургские дороги»/ ООО «Автомобиль-Инжиниринг»
Том 2.3.3	8841-21-1.1-ПМТ-ПММО.2.3.3	Часть 3. Материалы по обоснованию проекта межевания территории. Графическая часть. Сельское поселение Суккуловский сельсовет муниципального района Дюртюлинского района	АО «Петербургские дороги»/ ООО «Автомобиль-Инжиниринг»
Том 2.3.4	8841-21-1.1-ПМТ-ПММО.2.3.4	Часть 4. Материалы по обоснованию проекта межевания территории. Графическая часть. Сельское поселение Учпилинский сельсовет муниципального района Дюртюлинского района	АО «Петербургские дороги»/ ООО «Автомобиль-Инжиниринг»
Том 2.3.5	8841-21-1.1-ПМТ-ПММО.2.3.5	Часть 5. Материалы по обоснованию проекта межевания территории. Графическая часть. Сельское поселение Староянтузовский сельсовет муниципального района Дюртюлинского района	АО «Петербургские дороги»/ ООО «Автомобиль-Инжиниринг»
Том 2.3.6	8841-21-1.1-ПМТ-ПММО.2.3.6	Часть 6. Материалы по обоснованию проекта межевания территории. Графическая часть. Сельское поселение Вострецовский сельсовет муниципального района Бураевского района	АО «Петербургские дороги»/ ООО «Автомобиль-Инжиниринг»
Том 2.3.7	8841-21-1.1-ПМТ-ПММО.2.3.7	Часть 7. Материалы по обоснованию проекта межевания территории. Графическая часть. Сельское поселение Бардаковский сельсовет муниципального района Бураевского района	АО «Петербургские дороги»/ ООО «Автомобиль-Инжиниринг»
Том 2.3.8	8841-21-1.1-ПМТ-ПММО.2.3.8	Часть 8. Материалы по обоснованию проекта межевания территории. Графическая часть. Сельское поселение Каинлыковский сельсовет муниципального района Бураевского района	АО «Петербургские дороги»/ ООО «Автомобиль-Инжиниринг»
Том 2.3.9	8841-21-1.1-ПМТ-ПММО.2.3.9	Часть 9. Материалы по обоснованию проекта межевания территории. Графическая часть. Сельское поселение Кушманаковский сельсовет муниципального района Бураевского района	АО «Петербургские дороги»/ ООО «Автомобиль-Инжиниринг»

Интв. № подл.	Подпись и дата	Взам. интв. №

Изм.	Кол.уч.	Лист	№ док.	Подпись	Дата

8841-21-1.1-СП

Лист

5

**Строительство скоростной автомобильной дороги Казань –
Екатеринбург на участке Дюртюли – Ачит**

Том 2.3.10	8841-21-1.1-ПМТ- ПММО.2.3.10	Часть 10. Материалы по обоснованию проекта межевания территории. Графическая часть. Сельское поселение Бураевский сельсовет муниципального района Бураевского района	АО «Петербургские дороги»/ ООО «Автодор-Инжиниринг»
Том 2.3.11	8841-21-1.1-ПМТ- ПММО.2.3.11	Часть 11. Материалы по обоснованию проекта межевания территории. Графическая часть. Сельское поселение Кузбаевский сельсовет муниципального района Бураевского района	АО «Петербургские дороги»/ ООО «Автодор-Инжиниринг»
Том 2.3.12	8841-21-1.1-ПМТ- ПММО.2.3.12	Часть 12. Материалы по обоснованию проекта межевания территории. Графическая часть. Сельское поселение Ваньшевский сельсовет муниципального района Бураевского района	АО «Петербургские дороги»/ ООО «Автодор-Инжиниринг»
Том 2.3.13	8841-21-1.1-ПМТ- ПММО.2.3.13	Часть 13. Материалы по обоснованию проекта межевания территории. Графическая часть. Сельское поселение Тепляковский сельсовет муниципального района Бураевского района	АО «Петербургские дороги»/ ООО «Автодор-Инжиниринг»

**Раздел 4. «Материалы по обоснованию проекта межевания территории.
Пояснительная записка»**

Том 2.4.1	8841-21-1.1-ПМТ- ПММО2.4.1	Часть 1. Материалы по обоснованию проекта межевания территории. Пояснительная записка.	АО «Петербургские дороги»/ ООО «Автодор-Инжиниринг»
Том 2.4.2	8841-21-1.1-ПМТ- ПММО2.4.2	Часть 2. Материалы по обоснованию проекта межевания территории. Приложения (письма, приказы, распоряжения, иные материалы).	АО «Петербургские дороги»/ ООО «Автодор-Инжиниринг»
Том 2.4.3	8841-21-1.1-ПМТ- ПММО2.4.3	Часть 3. Материалы по обоснованию проекта межевания территории. Приложения. (письма, приказы, распоряжения, иные материалы)	АО «Петербургские дороги»/ ООО «Автодор-Инжиниринг»
Том 2.4.4	8841-21-1.1-ПМТ- ПММО2.4.4	Часть 4. Материалы по обоснованию проекта межевания территории. Приложения. (письма, приказы, распоряжения, иные материалы)	АО «Петербургские дороги»/ ООО «Автодор-Инжиниринг»

Материалы на электронном носителе Том 2.4.4 – Том 2.4.41

Том 2.4.5	8841-21-1.1-ПМТ- ПММО2.4.5	Часть 5. Материалы по обоснованию проекта межевания территории. Приложения Кадастровые выписки (кад.квартал 02:17:000000)	АО «Петербургские дороги»/ ООО «Автодор-Инжиниринг»
Том 2.4.6	8841-21-1.1-ПМТ- ПММО2.4.6	Часть 6. Материалы по обоснованию проекта межевания территории. Приложения Кадастровые выписки (кад.квартал 02:17:000000)	АО «Петербургские дороги»/ ООО «Автодор-Инжиниринг»

Инв. № подл.	
Подпись и дата	
Взам. инв. №	

Изм.	Кол.уч.	Лист	№ док.	Подпись	Дата	8841-21-1.1-СП	Лист
							6

**Строительство скоростной автомобильной дороги Казань –
Екатеринбург на участке Дюряули – Ачит**

			Инжиниринг»
Том 2.4.7	8841-21-1.1-ПМТ-ПММО2.4.7	Часть 7. Материалы по обоснованию проекта межевания территории. Приложения Кадастровые выписки (кад.квартал 02:17:000000)	АО «Петербургские дороги»/ ООО «Автодор-Инжиниринг»
Том 2.4.8	8841-21-1.1-ПМТ-ПММО2.4.8	Часть 8. Материалы по обоснованию проекта межевания территории. Приложения Кадастровые выписки (кад.квартал 02:17:000000)	АО «Петербургские дороги»/ ООО «Автодор-Инжиниринг»
Том 2.4.9	8841-21-1.1-ПМТ-ПММО2.4.9	Часть 9. Материалы по обоснованию проекта межевания территории. Приложения (кад.квартал 02:17:000000)	АО «Петербургские дороги»/ ООО «Автодор-Инжиниринг»
Том 2.4.10	8841-21-1.1-ПМТ-ПММО2.4.10	Часть 10. Материалы по обоснованию проекта межевания территории. Приложения (кад.квартал 02:17:000000)	АО «Петербургские дороги»/ ООО «Автодор-Инжиниринг»
Том 2.4.11	8841-21-1.1-ПМТ-ПММО2.4.11	Часть 11. Материалы по обоснованию проекта межевания территории. Приложения (кад.квартал 02:17:000000)	АО «Петербургские дороги»/ ООО «Автодор-Инжиниринг»
Том 2.4.12	8841-21-1.1-ПМТ-ПММО2.4.12	Часть 12. Материалы по обоснованию проекта межевания территории. Приложения (кад.квартал 02:17:000000)	АО «Петербургские дороги»/ ООО «Автодор-Инжиниринг»
Том 2.4.13	8841-21-1.1-ПМТ-ПММО2.4.13	Часть 13. Материалы по обоснованию проекта межевания территории. Приложения (кад.квартал 02:17:000000)	АО «Петербургские дороги»/ ООО «Автодор-Инжиниринг»
Том 2.4.14	8841-21-1.1-ПМТ-ПММО2.4.14	Часть 14. Материалы по обоснованию проекта межевания территории. Приложения (кад.квартал 02:17:000000)	АО «Петербургские дороги»/ ООО «Автодор-Инжиниринг»
Том 2.4.15	8841-21-1.1-ПМТ-ПММО2.4.15	Часть 15. Материалы по обоснованию проекта межевания территории. Приложения (кад.квартал 02:17:000000)	АО «Петербургские дороги»/ ООО «Автодор-Инжиниринг»
Том 2.4.16	8841-21-1.1-ПМТ-ПММО2.4.16	Часть 16. Материалы по обоснованию проекта межевания территории. Приложения (кад.квартал 02:17:000000)	АО «Петербургские дороги»/ ООО «Автодор-Инжиниринг»
Том 2.4.17	8841-21-1.1-ПМТ-ПММО2.4.17	Часть 17. Материалы по обоснованию проекта межевания территории. Приложения (кад.квартал 02:17:000000)	АО «Петербургские дороги»/ ООО «Автодор-Инжиниринг»
Том 2.4.18	8841-21-1.1-ПМТ-ПММО2.4.18	Часть 18. Материалы по обоснованию проекта межевания территории.	АО «Петербургские

Изм. № подл.	Подпись и дата	Взам. инв. №

Изм.	Кол.уч.	Лист	№ док.	Подпись	Дата	8841-21-1.1-СП	Лист
							7

**Строительство скоростной автомобильной дороги Казань –
Екатеринбург на участке Дюряули – Ачит**

		Приложения (кад.квартал 02:17:000000)	дороги»/ ООО «Автодор- Инжиниринг»
Том 2.4.19	8841-21-1.1-ПМТ- ПММО2.4.19	Часть 19. Материалы по обоснованию проекта межевания территории. Приложения (кад.квартал 02:17:000000)	АО «Петербургские дороги»/ ООО «Автодор- Инжиниринг»
Том 2.4.20	8841-21-1.1-ПМТ- ПММО2.4.20	Часть 20. Материалы по обоснованию проекта межевания территории. Приложения (кад.квартал 02:17:000000)	АО «Петербургские дороги»/ ООО «Автодор- Инжиниринг»
Том 2.4.21	8841-21-1.1-ПМТ- ПММО2.4.21	Часть 21. Материалы по обоснованию проекта межевания территории. Приложения Кадастровые выписки (кад.кварталы 02:17:020701, 02:17:020702, 02:17:020703, 02:17:020801, 02:17:020802, 02:17:030501, 02:17:040601, 02:17:040801, 02:17:050703)	АО «Петербургские дороги»/ ООО «Автодор- Инжиниринг»
Том 2.4.22	8841-21-1.1-ПМТ- ПММО2.4.22	Часть 22. Материалы по обоснованию проекта межевания территории. Приложения Кадастровые выписки (кад.кварталы 02:17:050801, 02:17:050802, 02:17:050803, 02:17:050901, 02:17:050902, 02:17:060802, 02:17:060901, 02:17:060903, 02:17:061002, 02:17:070902, 02:17:101001)	АО «Петербургские дороги»/ ООО «Автодор- Инжиниринг»
Том 2.4.23	8841-21-1.1-ПМТ- ПММО2.4.23	Часть 23. Материалы по обоснованию проекта межевания территории. Приложения Кадастровые выписки (кад.кварталы 02:17:101002, 02:17:101202, 02:17:141303, 02:17:141501, 02:17:141502, 02:17:160701)	АО «Петербургские дороги»/ ООО «Автодор- Инжиниринг»
Том 2.4.24	8841-21-1.1-ПМТ- ПММО2.4.24	Часть 24. Материалы по обоснованию проекта межевания территории. Приложения Кадастровые выписки (кад.квартал 02:22:000000)	АО «Петербургские дороги»/ ООО «Автодор- Инжиниринг»
Том 2.4.25	8841-21-1.1-ПМТ- ПММО2.4.25	Часть 25. Материалы по обоснованию проекта межевания территории. Приложения Кадастровые выписки (кад.квартал 02:22:000000)	АО «Петербургские дороги»/ ООО «Автодор- Инжиниринг»
Том 2.4.26	8841-21-1.1-ПМТ- ПММО2.4.26	Часть 26. Материалы по обоснованию проекта межевания территории. Приложения Кадастровые выписки (кад.квартал 02:22:000000)	АО «Петербургские дороги»/ ООО «Автодор- Инжиниринг»
Том 2.4.27	8841-21-1.1-ПМТ- ПММО2.4.27	Часть 27. Материалы по обоснованию проекта межевания территории. Приложения Кадастровые выписки (кад.квартал 02:22:000000)	АО «Петербургские дороги»/ ООО «Автодор- Инжиниринг»
Том 2.4.28	8841-21-1.1-ПМТ- ПММО2.4.28	Часть 28. Материалы по обоснованию проекта межевания территории. Приложения Кадастровые выписки (кад.квартал 02:22:000000)	АО «Петербургские дороги»/ ООО «Автодор- Инжиниринг»

Взам. инв. №	
Подпись и дата	
Инв. № подл.	

Изм.	Кол.уч.	Лист	№доку.	Подпись	Дата

8841-21-1.1-СП

Лист

8

**Строительство скоростной автомобильной дороги Казань –
Екатеринбург на участке Дюртюли – Ачит**

Том 2.4.29	8841-21-1.1-ПМТ-ПММО2.4.29	Часть 29. Материалы по обоснованию проекта межевания территории. Приложения Кадастровые выписки (кад.квартал 02:22:000000)	АО «Петербургские дороги»/ ООО «Автодор-Инжиниринг»
Том 2.4.30	8841-21-1.1-ПМТ-ПММО2.4.30	Часть 30. Материалы по обоснованию проекта межевания территории. Приложения Кадастровые выписки (кад.квартал 02:22:000000)	АО «Петербургские дороги»/ ООО «Автодор-Инжиниринг»
Том 2.4.31	8841-21-1.1-ПМТ-ПММО2.4.31	Часть 31. Материалы по обоснованию проекта межевания территории. Приложения Кадастровые выписки (кад.квартал 02:22:000000)	АО «Петербургские дороги»/ ООО «Автодор-Инжиниринг»
Том 2.4.32	8841-21-1.1-ПМТ-ПММО2.4.32	Часть 32. Материалы по обоснованию проекта межевания территории. Приложения Кадастровые выписки (кад.квартал 02:22:000000)	АО «Петербургские дороги»/ ООО «Автодор-Инжиниринг»
Том 2.4.33	8841-21-1.1-ПМТ-ПММО2.4.33	Часть 33. Материалы по обоснованию проекта межевания территории. Приложения Кадастровые выписки (кад.квартал 02:22:000000)	АО «Петербургские дороги»/ ООО «Автодор-Инжиниринг»
Том 2.4.34	8841-21-1.1-ПМТ-ПММО2.4.34	Часть 34. Материалы по обоснованию проекта межевания территории. Приложения Кадастровые выписки (кад.квартал 02:22:000000)	АО «Петербургские дороги»/ ООО «Автодор-Инжиниринг»
Том 2.4.35	8841-21-1.1-ПМТ-ПММО2.4.35	Часть 35. Материалы по обоснованию проекта межевания территории. Приложения Кадастровые выписки (кад.квартал 02:22:000000)	АО «Петербургские дороги»/ ООО «Автодор-Инжиниринг»
Том 2.4.36	8841-21-1.1-ПМТ-ПММО2.4.36	Часть 36. Материалы по обоснованию проекта межевания территории. Приложения Кадастровые выписки (кад.квартал 02:22:000000)	АО «Петербургские дороги»/ ООО «Автодор-Инжиниринг»
Том 2.4.37	8841-21-1.1-ПМТ-ПММО2.4.37	Часть 37. Материалы по обоснованию проекта межевания территории. Приложения Кадастровые выписки (кад.кварталы 02:22:010201, 02:22:020603, 02:22:050504, 02:22:070101, 02:22:090801)	АО «Петербургские дороги»/ ООО «Автодор-Инжиниринг»
Том 2.4.38	8841-21-1.1-ПМТ-ПММО2.4.38	Часть 38. Материалы по обоснованию проекта межевания территории. Приложения Кадастровые выписки (кад.кварталы 02:22:090901, 02:22:140101, 02:22:140201, 02:22:140402, 02:22:150201, 02:22:150301, 02:22:150401, 02:22:150502, 02:22:150601, 02:22:150802, 02:22:151602)	АО «Петербургские дороги»/ ООО «Автодор-Инжиниринг»
Том 2.4.39	8841-21-1.1-ПМТ-ПММО2.4.39	Часть 39. Материалы по обоснованию проекта межевания территории. Приложения Кадастровые выписки	АО «Петербургские дороги»/ ООО «Автодор-

Инв. № подл.	Подпись и дата	Взам. инв. №

Изм.	Кол.уч.	Лист	№док.	Подпись	Дата

8841-21-1.1-СП

Лист

9

**Строительство скоростной автомобильной дороги Казань –
Екатеринбург на участке Дюртюли – Ачит**

		(кад.квартал 02:22:000000)	Инжиниринг»
Том 2.4.40	8841-21-1.1-ПМТ-ПММО2.4.40	Часть 407. Материалы по обоснованию проекта межевания территории. Приложения Кадастровые выписки (кад.кварталы 02:70:000000, 02:70:013101)	АО «Петербургские дороги»/ ООО «Автодор-Инжиниринг»
Том 2.4.41	8841-21-1.1-ПМТ-ПММО2.4.41	Часть 41. Материалы по обоснованию проекта межевания территории. Приложения Кадастровые выписки (кад.кварталы 02:00:000000, 02:13:000000, 02:17:000000, 02:22:000000, 02:70:000000)	АО «Петербургские дороги»/ ООО «Автодор-Инжиниринг»

Раздел 5. «Схема резервирования земель»

Том 2.5.1	8841-21-1.1-ПМТ-ПМСР2.5.1	Часть 1. Схема резервирования земель. М 1:2000	АО «Петербургские дороги»/ ООО «Автодор-Инжиниринг»
Том 2.5.2	8841-21-1.1-ПМТ-ПМСР2.5.2	Часть 2. Схема резервирования земель. М 1:2000	АО «Петербургские дороги»/ ООО «Автодор-Инжиниринг»
Том 2.5.3	8841-21-1.1-ПМТ-ПМСР2.5.3	Часть 3. Схема резервирования земель. М 1:2000	АО «Петербургские дороги»/ ООО «Автодор-Инжиниринг»
Том 2.5.4	8841-21-1.1-ПМТ-ПМСР2.5.4	Часть 4. Схема резервирования земель. М 1:2000	АО «Петербургские дороги»/ ООО «Автодор-Инжиниринг»
Том 2.5.5	8841-21-1.1-ПМТ-ПМСР2.5.5	Часть 5. Схема резервирования земель. М 1:2000	АО «Петербургские дороги»/ ООО «Автодор-Инжиниринг»

Приложения

Приложение 1. Инженерно-геодезические изыскания.

Том 1.1	8841-21-2-ДПТ-ИГДИ1.1	Книга 1. Технический отчет по результатам инженерно-геодезических изысканий. Пояснительная записка. Текстовые приложения	ООО «Гипростроймост-Геотех»
Том 1.2	8841-21-2-ДПТ-ИГДИ1.2	Книга 2. Технический отчет по результатам инженерно-геодезических изысканий. Текстовые приложения	ООО «Гипростроймост-Геотех»
Том 1.3	8841-21-2-ДПТ-ИГДИ1.3	Книга 3. Технический отчет по результатам инженерно-геодезических изысканий. Программа инженерно-геодезических изысканий	ООО «Гипростроймост-Геотех»
Том 1.4	8841-21-2-ДПТ-ИГДИ1.4	Книга 4. Технический отчет по результатам инженерно-геодезических изысканий. Графические приложения	ООО «Гипростроймост-Геотех»

Инв. № подл.	Подпись и дата	Взам. инв. №

						8841-21-1.1-СП	Лист
Изм.	Кол.уч.	Лист	№ док.	Подпись	Дата		10

**Строительство скоростной автомобильной дороги Казань –
Екатеринбург на участке Дюртюли – Ачит**

Том 1.5	8841-21-2-ДПТ-ИГДИ1.5	Книга 5. Технический отчет по результатам инженерно-геодезических изысканий. Графические приложения	ООО «Гипростроймост-Геотех»
Том 1.6	8841-21-2-ДПТ-ИГДИ1.6	Книга 6. Технический отчет по результатам инженерно-геодезических изысканий. Графические приложения	ООО «Гипростроймост-Геотех»
Приложение 2. Инженерно-геологические изыскания			
Том 2.1	8841-21-2-ДПТ-ИГЛИ2.1	Книга 1. Технический отчет по результатам инженерно-геологических изысканий. Пояснительная записка	ООО «Гипростроймост-Геотех»
Том 2.2	8841-21-2-ДПТ-ИГЛИ2.2	Книга 2. Технический отчет по результатам инженерно-геологических изысканий. Текстовые приложения	ООО «Гипростроймост-Геотех»
Том 2.3	8841-21-2-ДПТ-ИГЛИ2.3	Книга 3. Технический отчет по результатам инженерно-геологических изысканий. Текстовые приложения	ООО «Гипростроймост-Геотех»
Том 2.4	8841-21-2-ДПТ-ИГЛИ2.4	Книга 4. Технический отчет по результатам инженерно-геологических изысканий. Текстовые приложения	ООО «Гипростроймост-Геотех»
Том 2.5	8841-21-2-ДПТ-ИГЛИ2.5	Книга 5. Технический отчет по результатам инженерно-геологических изысканий. Текстовые приложения	ООО «Гипростроймост-Геотех»
Том 2.6	8841-21-2-ДПТ-ИГЛИ2.6	Книга 6. Технический отчет по результатам инженерно-геологических изысканий. Текстовые приложения	ООО «Гипростроймост-Геотех»
Том 2.7	8841-21-2-ДПТ-ИГЛИ2.7	Книга 7. Технический отчет по результатам инженерно-геологических изысканий. Текстовые приложения	ООО «Гипростроймост-Геотех»
Том 2.8	8841-21-2-ДПТ-ИГЛИ2.8	Книга 8. Технический отчет по результатам инженерно-геологических изысканий. Текстовые приложения	ООО «Гипростроймост-Геотех»
Том 2.9	8841-21-2-ДПТ-ИГЛИ2.9	Книга 9. Технический отчет по результатам инженерно-геологических изысканий. Графические приложения	ООО «Гипростроймост-Геотех»
Том 2.10	8841-21-2-ДПТ-ИГЛИ2.10	Книга 10. Технический отчет по результатам инженерно-геологических изысканий. Графические приложения	ООО «Гипростроймост-Геотех»
Том 2.11	8841-21-2-ДПТ-ИГЛИ2.11	Книга 11. Технический отчет по результатам инженерно-геологических изысканий. Графические приложения	ООО «Гипростроймост-Геотех»
Том 2.12	8841-21-2-ДПТ-ИГЛИ2.12	Книга 12. Технический отчет по результатам инженерно-геологических изысканий. Графические приложения	ООО «Гипростроймост-Геотех»
Том 2.13	8841-21-2-ДПТ-ИГЛИ2.13	Книга 13. Технический отчет по результатам инженерно-геологических изысканий. Графические приложения	ООО «Гипростроймост-Геотех»
Том 2.14	8841-21-2-ДПТ-	Книга 14. Карстологические исследования.	ООО «ПКиБЗ»

Взам. инв. №	
Подпись и дата	
Инв. № подл.	

Изм.	Кол.уч.	Лист	№ док.	Подпись	Дата	8841-21-1.1-СП	Лист 11
------	---------	------	--------	---------	------	----------------	------------

**Строительство скоростной автомобильной дороги Казань –
Екатеринбург на участке Дюртюли – Ачит**

	ИГЛИ2.14	Текстовая часть. Текстовые приложения	
Том 2.15	8841-21-2-ДПТ-ИГЛИ2.15	Книга 15. Карстологические исследования. Графическая часть	ООО «ПКБЗ»
Приложение 3. Инженерно-гидрометеорологические изыскания.			
Том 3.1	8841-21-2-ДПТ-ИГМИ3.1	Книга 1. Технический отчет по результатам инженерно-гидрометеорологических изысканий. Пояснительная записка. Текстовые приложения	ООО «Гипростроймост-Геотех»
Том 3.2	8841-21-2-ДПТ-ИГМИ3.2	Книга 2. Технический отчет по результатам инженерно-гидрометеорологических изысканий. Текстовые приложения	ООО «Гипростроймост-Геотех»
Том 3.3	8841-21-2-ДПТ-ИГМИ3.3	Книга 3. Технический отчет по результатам инженерно-гидрометеорологических изысканий. Графические приложения	ООО «Гипростроймост-Геотех»
Приложение 4. Инженерно-экологические изыскания.			
Том 4.1	8841-21-2-ДПТ-ИЭИ4.1	Книга 1. Инженерно-экологические изыскания. Пояснительная записка	ООО «Гипростроймост-Геотех»
Том 4.2	8841-21-2-ДПТ-ИЭИ4.2	Книга 2. Инженерно-экологические изыскания. Текстовые приложения А, Б, В, Г, Д, Е	ООО «Гипростроймост-Геотех»
Том 4.3	8841-21-2-ДПТ-ИЭИ4.3	Книга 3. Инженерно-экологические изыскания. Текстовые приложения Ж, И, К. Графические приложения	ООО «Гипростроймост-Геотех»
Приложение 5. Материалы, обосновывающие разработку документации по планировке территории			
Том 5.1.1	8841-21-1.1-ДПТ-ОТР5.1.1	Книга 1. Обоснование выбора варианта трассы. Схемы предполагаемых вариантов прохождения трассы	АО «Институт Гипростроймост – Санкт-Петербург»
Том 5.1.2	8841-21-1.1-ДПТ-ОТР5.1.2	Книга 2. Обоснование основных технических решений по автомобильной дороге. Участок №1 ПК0 - ПК417	АО «Гипростроймост – Санкт-Петербург»
Том 5.1.3	8841-21-1.1-ДПТ-ОТР5.1.3	Книга 3. Обоснование основных технических решений по автомобильной дороге. Участок №2 ПК417 - ПК901	АО «Петербургские дороги»
Том 5.1.4	8841-21-1.1-ДПТ-ОТР5.1.4	Книга 4. Обоснование основных технических решений по пересечениям и примыканиям. Участок №1 ПК0 - ПК417	АО «Институт Гипростроймост – Санкт-Петербург»
Том 5.1.5	8841-21-1.1-ДПТ-ОТР5.1.5	Книга 5. Обоснование основных технических решений по пересечениям и примыканиям. Участок №2 ПК417 - ПК901	АО «Петербургские дороги»
Том 5.1.6	8841-21-1.1-ДПТ-ОТР5.1.6	Книга 6. Обоснование основных технических решений по искусственным сооружениям автомобильной дороги	АО «Гипростроймост – Санкт-Петербург»
Том 5.1.7	8841-21-1.1-ДПТ-ОТР5.1.7	Книга 7. Обоснование основных технических решений по искусственным	АО «Институт Гипростроймост – Санкт-

Инв. № подл.	Подпись и дата	Взам. инв. №	

						8841-21-1.1-СП	Лист
Изм.	Кол.уч.	Лист	№док.	Подпись	Дата		12

**Строительство скоростной автомобильной дороги Казань –
Екатеринбург на участке Дюряули – Ачит**

		сооружениям автомобильной дороги. Мост через р. Белая	Петербург»
Том 5.1.8	8841-21-1.1-ДПТ-ОТР5.1.8	Книга 8. Обоснование основных технических решений по искусственным сооружениям переустраиваемых автомобильных дорог	АО «Институт Гипростроймост – Санкт-Петербург»
Том 5.1.9	8841-21-1.1-ДПТ-ОТР5.1.9	Книга 9. Обоснование основных технических решений АСУДД и системы платности	КСМ
Том 5.1.10	8841-21-1.1-ДПТ-ОТР5.1.10	Книга 10. Обоснование основных технических решений и мест размещения объектов дорожного сервиса, МФЗ и иных зданий, и сооружений необходимых для содержания автомобильной дороги	АО «Петербургские дороги»
Том 5.1.11	8841-21-1.1-ДПТ-ОТР5.1.11	Книга 11. Мероприятия по переустройству коммуникаций	АО «Институт Гипростроймост – Санкт-Петербург»
Том 5.1.12	8841-21-1.1-ДПТ-ОТР5.1.12	Книга 12. Обоснование основных технических решений по транспортной безопасности	ГлобоТэк
Том 5.2	8841-21-1.1-ДПТ-ГОЧС5.2.13	Книга 13. Перечень мероприятий по гражданской обороне, мероприятий по предупреждению чрезвычайных ситуаций природного и техногенного характера	ГлобоТэк
Том 5.3	8841-21-1.1-ДПТ-ООС5.3.14	Книга 14. Мероприятия по охране окружающей среды	ООО «Транспроектинжиниринг»
Том 5.4	8841-21-1.1-ДПТ-АРХ5.4.15	Книга 15. Мероприятия по обеспечению сохранности выявленных объектов культурного наследия. Выполнение археологического и историко-культурного обследования.	ООО «Гипростроймост-Геотех»
Том 5.5.1	8841-21-1.1-ДПТ-ЭКИ5.5.16	Книга 16. Экономические изыскания по выбранному варианту размещения Объекта и основных технических решений. Характеристика социально-экономического развития зоны тяготения проектируемого Объекта.	ООО «А+С Транспроект» (SIMETRA)
Том 5.5.2	8841-21-1.1-ДПТ-ЭКИ5.5.17	Книга 17. Экономические изыскания по выбранному варианту размещения Объекта и основных технических решений. Анализ существующей транспортной сети.	ООО «А+С Транспроект» (SIMETRA)
Том 5.5.3	8841-21-1.1-ДПТ-ЭКИ5.5.18	Книга 18. Экономические изыскания по выбранному варианту размещения Объекта и основных технических решений. Прогноз интенсивности движения транспортных потоков.	ООО «А+С Транспроект» (SIMETRA)
Том 6	8841-21-1.1-ДПТ-РВИ6	Приложение 6. Определение предварительного размера возмещения в	АО «Институт Гипростроймост

Инв. № подл.	Подпись и дата	Взам. инв. №

Изм.	Кол.уч.	Лист	№ док.	Подпись	Дата	8841-21-1.1-СП	Лист 13
------	---------	------	--------	---------	------	----------------	------------

**Строительство скоростной автомобильной дороги Казань –
Екатеринбург на участке Дюртюли – Ачит**

		<i>связи с изъятием для государственных нужд земельных участков и (или) иных объектов недвижимого имущества, занятием земельных участков на время проведения строительно-монтажных работ (укрупненный расчет).</i>	– Санкт-Петербург»
Том 7	8841-21-1.1-ДПТ-ССР7	<i>Приложение 7. Сводный сметный расчет стоимости строительства Автомобильной дороги на основании укрупненных нормативов цены строительства или объектов аналогов.</i>	АО «Гипростроймост – Санкт-Петербург»
Том 8	8841-21-1.1-ДПТ-УРС8	<i>Приложение 8. Укрупненный расчет стоимости эксплуатации Автомобильной дороги и предлагаемой системы взимания платы на эксплуатационной стадии реализации проекта.</i>	АО «Петербургские дороги»
Том 9	8841-21-1.1-ДПТ-ДСТУ9	<i>Приложение 9. Документы согласований, технические требования и условия</i>	АО «Петербургские дороги»

Инв. № подл.	Подпись и дата	Взам. инв. №							8841-21-1.1-СП	Лист
			Изм.	Кол.уч.	Лист	№док.	Подпись	Дата		14

Выписка из Единого государственного реестра недвижимости об объекте недвижимости

Сведения о характеристиках объекта недвижимости

На основании запроса от 14.11.2021 г., поступившего на рассмотрение 15.11.2021 г., сообщаем, что согласно записям Единого государственного реестра недвижимости:

Земельный участок			
(вид объекта недвижимости)			
Лист № ____ Раздела 1	Всего листов раздела 1 : ____	Всего разделов: ____	Всего листов выписки: ____
15.11.2021 № 99/2021/430683280			
Кадастровый номер:		02:17:000000:470(единое землепользование)	

Номер кадастрового квартала:	02:17:000000
Дата присвоения кадастрового номера:	13.04.2004
Ранее присвоенный государственный учетный номер:	Иной номер: 02:17:00 00 00:0014
Адрес:	установлено относительно ориентира, расположенного в границах участка. Почтовый адрес ориентира: Республика Башкортостан, р-н Бураевский, Бирское лесничество, Бураевское, Казанцевское, Челкаковское участковые лесничества
Площадь:	299325311 кв. м
Кадастровая стоимость, руб.:	383136398.08
Кадастровые номера расположенных в пределах земельного участка объектов недвижимости:	02:00:000000:1732, 02:13:000000:996, 02:00:000000:798, 02:00:000000:1739, 02:17:000000:1522, 02:17:000000:1562
Кадастровые номера объектов недвижимости, из которых образован объект недвижимости:	данные отсутствуют
Кадастровые номера образованных объектов недвижимости:	02:17:150602:29, 02:17:081502:29, 02:17:110502:113, 02:17:110503:31, 02:17:110503:29, 02:17:081002:40, 02:17:141302:18, 02:17:040210:72, 02:17:081502:26
Сведения о включении объекта недвижимости в состав предприятия как имущественного комплекса:	

Государственный регистратор		ФГИС ЕГРН
полное наименование должности	подпись	инициалы, фамилия

М.П.

Раздел 1

Выписка из Единого государственного реестра недвижимости об объекте недвижимости

Сведения о характеристиках объекта недвижимости

Земельный участок			
(вид объекта недвижимости)			
Лист № ____ Раздела 1	Всего листов раздела 1 : ____	Всего разделов: ____	Всего листов выписки: ____
15.11.2021 № 99/2021/430683280			
Кадастровый номер:		02:17:000000:470(единое землепользование)	

Категория земель:	Земли лесного фонда
Виды разрешенного использования:	для ведения лесного хозяйства
Сведения о кадастровом инженере:	данные отсутствуют
Сведения о лесах, водных объектах и об иных природных объектах, расположенных в пределах земельного участка:	данные отсутствуют
Сведения о том, что земельный участок полностью или частично расположен в границах зоны с особыми условиями использования территории или территории объекта культурного наследия	данные отсутствуют
Сведения о том, что земельный участок расположен в границах особой экономической зоны, территории опережающего социально-экономического развития, зоны территориального развития в Российской Федерации, игровой зоны:	данные отсутствуют
Сведения о том, что земельный участок расположен в границах особо охраняемой природной территории, охотничьих угодий, лесничеств, лесопарков:	данные отсутствуют
Сведения о результатах проведения государственного земельного надзора:	данные отсутствуют
Сведения о расположении земельного участка в границах территории, в отношении которой утвержден проект межевания территории:	данные отсутствуют

Государственный регистратор		ФГИС ЕГРН
полное наименование должности	подпись	инициалы, фамилия

М.П.

Земельный участок			
(вид объекта недвижимости)			
Лист № ____ Раздела <u>1</u>	Всего листов раздела <u>1</u> : ____	Всего разделов: ____	Всего листов выписки: ____
15.11.2021 № 99/2021/430683280			
Кадастровый номер:		02:17:000000:470(единое землепользование)	
Условный номер земельного участка:	данные отсутствуют		
Сведения о принятии акта и (или) заключении договора, предусматривающих предоставление в соответствии с земельным законодательством исполнительным органом государственной власти или органом местного самоуправления находящегося в государственной или муниципальной собственности земельного участка для строительства наемного дома социального использования или наемного дома коммерческого использования:	данные отсутствуют		
Сведения о том, что земельный участок или земельные участки образованы на основании решения об изъятии земельного участка и (или) расположенного на нем объекта недвижимости для государственных или муниципальных нужд:	данные отсутствуют		
Сведения о том, что земельный участок образован из земель или земельного участка, государственная собственность на которые не разграничена:	данные отсутствуют		
Сведения о наличии земельного спора о местоположении границ земельных участков:	данные отсутствуют		
Статус записи об объекте недвижимости:	Сведения об объекте недвижимости имеют статус "актуальные, ранее учтенные"		
Особые отметки:	<p>Граница земельного участка не установлена в соответствии с требованиями земельного законодательства. Сведения о видах разрешенного использования имеют статус «Актуальные незасвидетельствованные». Право (ограничение права, обременение объекта недвижимости) зарегистрировано на данный объект недвижимости с видами разрешенного использования отсутствует.</p> <p>Список кадастровых номеров (площадей) обособленных (условных) участков, входящих в единое землепользование: 02:17:110502:4 (223782кв.м), 02:17:100702:13 (2901121кв.м), 02:17:100702:14 (4136483кв.м), 02:17:101202:9 (1571240кв.м), 02:17:101202:4 (556776кв.м), 02:17:110502:82 (205560кв.м), 02:17:110502:98 (64644602кв.м), 02:17:110503:7 (5320966кв.м), 02:17:110502:99 (182354кв.м), 02:17:120901:21 (184765кв.м), 02:17:120901:12 (144623кв.м), 02:17:120902:34 (2837021кв.м), 02:17:131101:10 (236324кв.м), 02:17:131002:2 (744794кв.м), 02:17:131101:8 (946510кв.м), 02:17:131201:7 (162980кв.м), 02:17:131201:20 (134795кв.м), 02:17:131301:7 (531157кв.м), 02:17:131201:6 (834484кв.м), 02:17:131201:19 (42067кв.м), 02:17:131201:17 (111372кв.м), 02:17:131201:8 (132952кв.м), 02:17:131201:18 (98811кв.м), 02:17:141001:1 (927250кв.м), 02:17:141001:11 (545178кв.м), 02:17:141101:5 (263620кв.м), 02:17:141101:8 (358413кв.м), 02:17:131703:3 (3106118кв.м), 02:17:131703:2 (4975914кв.м), 02:17:131602:7 (31587кв.м), 02:17:131602:5 (265935кв.м), 02:17:131602:6 (134026кв.м), 02:17:131702:2 (64791кв.м), 02:17:131702:3 (48654кв.м), 02:17:141302:8 (117997кв.м), 02:17:141102:5 (54735кв.м), 02:17:141302:6 (181239кв.м), 02:17:030801:2 (1521854кв.м), 02:17:030902:4 (16788132кв.м), 02:17:030901:1 (408582кв.м), 02:17:030802:4 (13300060кв.м), 02:17:030901:3 (7032736кв.м), 02:17:070803:2 (8342169кв.м), 02:17:070702:9 (33936кв.м), 02:17:070701:14 (651609кв.м), 02:17:070701:13 (325348кв.м), 02:17:070701:2 (2581088кв.м), 02:17:070701:10 (490860кв.м), 02:17:070701:3 (798853кв.м), 02:17:081002:12 (280954кв.м), 02:17:081002:11 (11550229кв.м), 02:17:081002:24 (330303кв.м), 02:17:081001:15 (7723274кв.м), 02:17:081302:1 (786412кв.м), 02:17:081002:6 (1779133кв.м), 02:17:081002:5 (112737кв.м), 02:17:081502:1 (3537442кв.м), 02:17:081501:1 (5829882кв.м), 02:17:090502:3 (91805кв.м), 02:17:120601:12 (2374135кв.м), 02:17:141502:21 (677322кв.м), 02:17:141501:1 (232265кв.м), 02:17:141501:3 (407431кв.м), 02:17:141501:21 (387571кв.м), 02:17:141501:18 (736431кв.м), 02:17:150601:1 (3119198кв.м), 02:17:150602:2 (2570435кв.м), 02:17:150801:1 (498443кв.м), 02:17:161001:7 (762067кв.м), 02:17:160903:12 (1373379кв.м), 02:17:160903:11 (2635500кв.м), 02:17:131703:129 (546918кв.м), 02:17:040801:17 (860827кв.м), 02:17:061502:10 (1484561кв.м), 02:17:060903:4 (2798690кв.м), 02:17:060902:2 (1533851кв.м), 02:17:060901:10 (2927580кв.м), 02:17:060801:3 (552083кв.м), 02:17:060802:13 (1717476кв.м), 02:17:061302:9 (7777573кв.м), 02:17:061201:13 (9165552кв.м), 02:17:061401:2 (4159330кв.м), 02:17:061202:2 (4657346кв.м), 02:17:061203:3 (966264кв.м), 02:17:100702:17 (91917кв.м), 02:17:011102:1 (680108кв.м), 02:17:011103:1 (541351кв.м), 02:17:011104:5 (499587кв.м), 02:17:011101:1 (553965кв.м), 02:17:011502:2 (12542464кв.м), 02:17:011603:1 (500589кв.м), 02:17:020701:1 (7112997кв.м), 02:17:021102:2 (285401кв.м), 02:17:021102:3 (496989кв.м) .</p>		
Получатель выписки:	Рачкова Елена Сергеевна		
Государственный регистратор			ФГИС ЕГРН
полное наименование должности	подпись	инициалы, фамилия	

М.П.

Земельный участок			
(вид объекта недвижимости)			
Лист № ____ Раздела 2	Всего листов раздела 2 : ____	Всего разделов: ____	Всего листов выписки: ____
15.11.2021 № 99/2021/430683280			
Кадастровый номер:		02:17:000000:470(единое землепользование)	
1. Правообладатель (правообладатели):	1.1. Российская Федерация		
2. Вид, номер и дата государственной регистрации права:	2.1. Собственность, № 02-01/01-2/2004-127 от 13.04.2004		
3. Ограничение прав и обременение объекта недвижимости:	не зарегистрировано		

Государственный регистратор		ФГИС ЕГРН
полное наименование должности	подпись	инициалы, фамилия

М.П.

Земельный участок			
(вид объекта недвижимости)			
Лист № ____ Раздела 2	Всего листов раздела 2 : ____	Всего разделов: ____	Всего листов выписки: ____
15.11.2021 № 99/2021/430683280			
Кадастровый номер:		02:17:000000:470(единое землепользование)	

1. Правообладатель (правообладатели):	1.2. данные о правообладателе отсутствуют		
2. Вид, номер и дата государственной регистрации права:	2.2. не зарегистрировано		
3. Ограничение прав и обременение объекта недвижимости:			
3.2.1.	вид:	Аренда (в том числе, субаренда)	
	дата государственной регистрации:	24.04.2012	
	номер государственной регистрации:	02-04-30/009/2011-122	
	срок, на который установлено ограничение прав и обременение объекта недвижимости:	с 11.05.2011 по 10.05.2060	
	лицо, в пользу которого установлено ограничение прав и обременение объекта недвижимости:	Шамиев Владимир Шайдолинович	
основание государственной регистрации:	'Договор аренды лесного участка' №11 от 11.05.2010		
4. Договоры участия в долевом строительстве:	данные отсутствуют		
5. Заявленные в судебном порядке права требования:	данные отсутствуют		
6. Сведения о возражении в отношении зарегистрированного права:	данные отсутствуют		
7. Сведения о наличии решения об изъятии объекта недвижимости для государственных и муниципальных нужд:	данные отсутствуют		
8. Сведения о невозможности государственной регистрации без личного участия правообладателя или его законного представителя:			
9. Правовые притязания и сведения о наличии поступивших, но не рассмотренных заявлений о проведении государственной регистрации права (перехода, прекращения права), ограничения права или обременения объекта недвижимости, сделки в отношении объекта недвижимости:	данные отсутствуют		
10. Сведения об осуществлении государственной регистрации сделки, права, ограничения права без необходимого в силу закона согласия третьего лица, органа:	данные отсутствуют		
11. Сведения о невозможности государственной регистрации перехода, прекращения, ограничения права на земельный участок из земель сельскохозяйственного назначения:			

Государственный регистратор		ФГИС ЕГРН
полное наименование должности	подпись	инициалы, фамилия

М.П.

Земельный участок			
(вид объекта недвижимости)			
Лист № ____ Раздела 3	Всего листов раздела 3 : ____	Всего разделов: ____	Всего листов выписки: ____
15.11.2021 № 99/2021/430683280			
Кадастровый номер:		02:17:000000:470(единое землепользование)	

План (чертеж, схема) земельного участка			
Масштаб 1: данные отсутствуют	Условные обозначения:		

Государственный регистратор		ФГИС ЕГРН
полное наименование должности	подпись	инициалы, фамилия

М.П.


Земельный участок			
(вид объекта недвижимости)			
Лист № ____ Раздела 3	Всего листов раздела 3 : ____	Всего разделов: ____	Всего листов выписки: ____
15.11.2021 № 99/2021/430683280			
Кадастровый номер:		02:17:000000:470(единое землепользование)	

План (чертеж, схема) земельного участка			
Масштаб 1: данные отсутствуют	Условные обозначения:		

Государственный регистратор		ФГИС ЕГРН
полное наименование должности	подпись	инициалы, фамилия


М.П.

Выписка из Единого государственного реестра недвижимости об объекте недвижимости
Описание местоположения земельного участка


Земельный участок			
<small>(вид объекта недвижимости)</small>			
Лист № ____ Раздела <u>3</u>	Всего листов раздела <u>3</u> : ____	Всего разделов: ____	Всего листов выписки: ____
15.11.2021 № 99/2021/430683280			
Кадастровый номер:		02:17:000000:470(единое землепользование)	
План (чертеж, схема) земельного участка			
			
Масштаб 1: данные отсутствуют	Условные обозначения:		
Государственный регистратор		ФГИС ЕГРН	
полное наименование должности	подпись	инициалы, фамилия	

М.П.


Выписка из Единого государственного реестра недвижимости об объекте недвижимости
Описание местоположения земельного участка

Земельный участок			
<small>(вид объекта недвижимости)</small>			
Лист № ____ Раздела <u>3</u>	Всего листов раздела <u>3</u> : ____	Всего разделов: ____	Всего листов выписки: ____
15.11.2021 № 99/2021/430683280			
Кадастровый номер:		02:17:000000:470(единое землепользование)	
План (чертеж, схема) земельного участка			
			
Масштаб 1: данные отсутствуют	Условные обозначения:		
Государственный регистратор		ФГИС ЕГРН	
полное наименование должности	подпись	инициалы, фамилия	

М.П.


Земельный участок			
(вид объекта недвижимости)			
Лист № ____ Раздела <u>3</u>	Всего листов раздела <u>3</u> : ____	Всего разделов: ____	Всего листов выписки: ____
15.11.2021 № 99/2021/430683280			
Кадастровый номер:		02:17:000000:470(единое землепользование)	
План (чертеж, схема) земельного участка			
			
Масштаб 1: данные отсутствуют	Условные обозначения:		
Государственный регистратор		ФГИС ЕГРН	
полное наименование должности	подпись	инициалы, фамилия	

М.П.

Земельный участок			
(вид объекта недвижимости)			
Лист № ____ Раздела <u>3</u>	Всего листов раздела <u>3</u> : ____	Всего разделов: ____	Всего листов выписки: ____
15.11.2021 № 99/2021/430683280			
Кадастровый номер:		02:17:000000:470(единое землепользование)	
План (чертеж, схема) земельного участка			
			
Масштаб 1: данные отсутствуют	Условные обозначения:		
Государственный регистратор		ФГИС ЕГРН	
полное наименование должности	подпись	инициалы, фамилия	

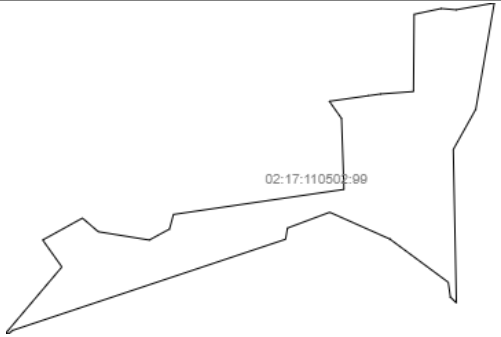
М.П.

Выписка из Единого государственного реестра недвижимости об объекте недвижимости
Описание местоположения земельного участка

Земельный участок			
(вид объекта недвижимости)			
Лист № _____ Раздела <u>3</u>	Всего листов раздела <u>3</u> : _____	Всего разделов: _____	Всего листов выписки: _____
15.11.2021 № 99/2021/430683280			
Кадастровый номер:		02:17:000000:470(единое землепользование)	
План (чертеж, схема) земельного участка			
			
Масштаб 1: данные отсутствуют	Условные обозначения:		
Государственный регистратор		ФГИС ЕГРН	
полное наименование должности	подпись	инициалы, фамилия	

М.П.


Выписка из Единого государственного реестра недвижимости об объекте недвижимости
Описание местоположения земельного участка

Земельный участок			
(вид объекта недвижимости)			
Лист № _____ Раздела <u>3</u>	Всего листов раздела <u>3</u> : _____	Всего разделов: _____	Всего листов выписки: _____
15.11.2021 № 99/2021/430683280			
Кадастровый номер:		02:17:000000:470(единое землепользование)	
План (чертеж, схема) земельного участка			
			
Масштаб 1: данные отсутствуют	Условные обозначения:		
Государственный регистратор		ФГИС ЕГРН	
полное наименование должности	подпись	инициалы, фамилия	

М.П.


Земельный участок			
(вид объекта недвижимости)			
Лист № ____ Раздела <u>3</u>	Всего листов раздела <u>3</u> : ____	Всего разделов: ____	Всего листов выписки: ____
15.11.2021 № 99/2021/430683280			
Кадастровый номер:		02:17:000000:470(единое землепользование)	
План (чертеж, схема) земельного участка			
			
Масштаб 1: данные отсутствуют	Условные обозначения:		
Государственный регистратор		ФГИС ЕГРН	
полное наименование должности	подпись	инициалы, фамилия	

М.П.

Земельный участок			
(вид объекта недвижимости)			
Лист № ____ Раздела <u>3</u>	Всего листов раздела <u>3</u> : ____	Всего разделов: ____	Всего листов выписки: ____
15.11.2021 № 99/2021/430683280			
Кадастровый номер:		02:17:000000:470(единое землепользование)	
План (чертеж, схема) земельного участка			
			
Масштаб 1: данные отсутствуют	Условные обозначения:		
Государственный регистратор		ФГИС ЕГРН	
полное наименование должности	подпись	инициалы, фамилия	

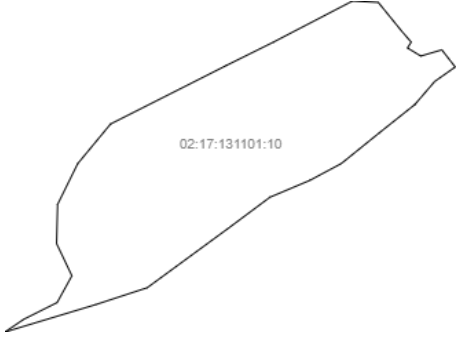
М.П.

Выписка из Единого государственного реестра недвижимости об объекте недвижимости
Описание местоположения земельного участка


Земельный участок			
(вид объекта недвижимости)			
Лист № _____ Раздела <u>3</u>	Всего листов раздела <u>3</u> : _____	Всего разделов: _____	Всего листов выписки: _____
15.11.2021 № 99/2021/430683280			
Кадастровый номер:		02:17:000000:470(единое землепользование)	
План (чертеж, схема) земельного участка			
			
Масштаб 1: данные отсутствуют	Условные обозначения:		
Государственный регистратор		ФГИС ЕГРН	
полное наименование должности	подпись	инициалы, фамилия	

М.П.


Выписка из Единого государственного реестра недвижимости об объекте недвижимости
Описание местоположения земельного участка

Земельный участок			
(вид объекта недвижимости)			
Лист № _____ Раздела <u>3</u>	Всего листов раздела <u>3</u> : _____	Всего разделов: _____	Всего листов выписки: _____
15.11.2021 № 99/2021/430683280			
Кадастровый номер:		02:17:000000:470(единое землепользование)	
План (чертеж, схема) земельного участка			
			
Масштаб 1: данные отсутствуют	Условные обозначения:		
Государственный регистратор		ФГИС ЕГРН	
полное наименование должности	подпись	инициалы, фамилия	

М.П.


Земельный участок			
(вид объекта недвижимости)			
Лист № ____ Раздела <u>3</u>	Всего листов раздела <u>3</u> : ____	Всего разделов: ____	Всего листов выписки: ____
15.11.2021 № 99/2021/430683280			
Кадастровый номер:		02:17:000000:470(единое землепользование)	
План (чертеж, схема) земельного участка			
			
Масштаб 1: данные отсутствуют	Условные обозначения:		
Государственный регистратор		ФГИС ЕГРН	
полное наименование должности		подпись	
		инициалы, фамилия	

М.П.

Земельный участок			
(вид объекта недвижимости)			
Лист № ____ Раздела <u>3</u>	Всего листов раздела <u>3</u> : ____	Всего разделов: ____	Всего листов выписки: ____
15.11.2021 № 99/2021/430683280			
Кадастровый номер:		02:17:000000:470(единое землепользование)	
План (чертеж, схема) земельного участка			
			
Масштаб 1: данные отсутствуют	Условные обозначения:		
Государственный регистратор		ФГИС ЕГРН	
полное наименование должности		подпись	
		инициалы, фамилия	


М.П.

Выписка из Единого государственного реестра недвижимости об объекте недвижимости
Описание местоположения земельного участка

Земельный участок			
(вид объекта недвижимости)			
Лист № ____ Раздела <u>3</u>	Всего листов раздела <u>3</u> : ____	Всего разделов: ____	Всего листов выписки: ____
15.11.2021 № 99/2021/430683280			
Кадастровый номер:		02:17:000000:470(единое землепользование)	
План (чертеж, схема) земельного участка			
			
Масштаб 1: данные отсутствуют	Условные обозначения:		
Государственный регистратор		ФГИС ЕГРН	
полное наименование должности	подпись	инициалы, фамилия	

М.П.


Выписка из Единого государственного реестра недвижимости об объекте недвижимости
Описание местоположения земельного участка

Земельный участок			
(вид объекта недвижимости)			
Лист № ____ Раздела <u>3</u>	Всего листов раздела <u>3</u> : ____	Всего разделов: ____	Всего листов выписки: ____
15.11.2021 № 99/2021/430683280			
Кадастровый номер:		02:17:000000:470(единое землепользование)	
План (чертеж, схема) земельного участка			
			
Масштаб 1: данные отсутствуют	Условные обозначения:		
Государственный регистратор		ФГИС ЕГРН	
полное наименование должности	подпись	инициалы, фамилия	

М.П.

Земельный участок			
(вид объекта недвижимости)			
Лист № ____ Раздела <u>3</u>	Всего листов раздела <u>3</u> : ____	Всего разделов: ____	Всего листов выписки: ____
15.11.2021 № 99/2021/430683280			
Кадастровый номер:		02:17:000000:470(единое землепользование)	
План (чертеж, схема) земельного участка			
			
Масштаб 1: данные отсутствуют	Условные обозначения:		
Государственный регистратор		ФГИС ЕГРН	
полное наименование должности		подпись	
		инициалы, фамилия	

М.П.

Земельный участок			
(вид объекта недвижимости)			
Лист № ____ Раздела <u>3</u>	Всего листов раздела <u>3</u> : ____	Всего разделов: ____	Всего листов выписки: ____
15.11.2021 № 99/2021/430683280			
Кадастровый номер:		02:17:000000:470(единое землепользование)	
План (чертеж, схема) земельного участка			
			
Масштаб 1: данные отсутствуют	Условные обозначения:		
Государственный регистратор		ФГИС ЕГРН	
полное наименование должности		подпись	
		инициалы, фамилия	

М.П.

Выписка из Единого государственного реестра недвижимости об объекте недвижимости
Описание местоположения земельного участка

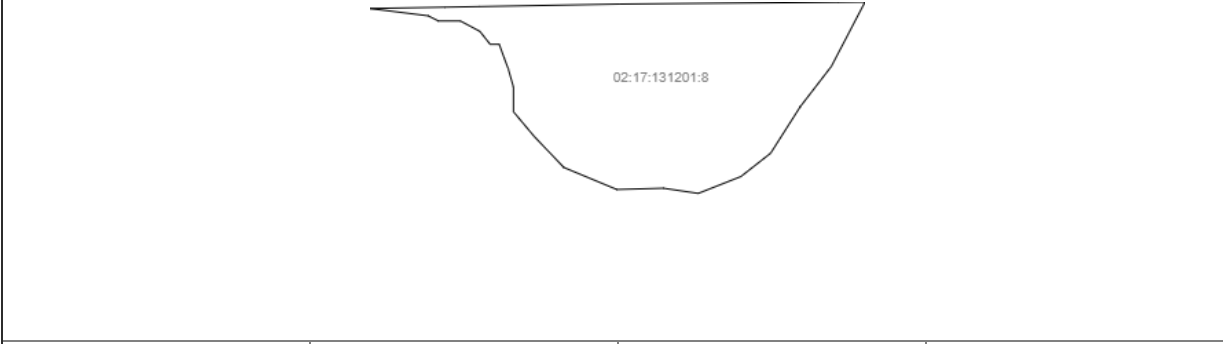
Земельный участок			
(вид объекта недвижимости)			
Лист № ____ Раздела <u>3</u>	Всего листов раздела <u>3</u> : ____	Всего разделов: ____	Всего листов выписки: ____
15.11.2021 № 99/2021/430683280			
Кадастровый номер:		02:17:000000:470(единое землепользование)	
План (чертеж, схема) земельного участка			
			
Масштаб 1: данные отсутствуют	Условные обозначения:		
Государственный регистратор		ФГИС ЕГРН	
полное наименование должности	подпись	инициалы, фамилия	

М.П.

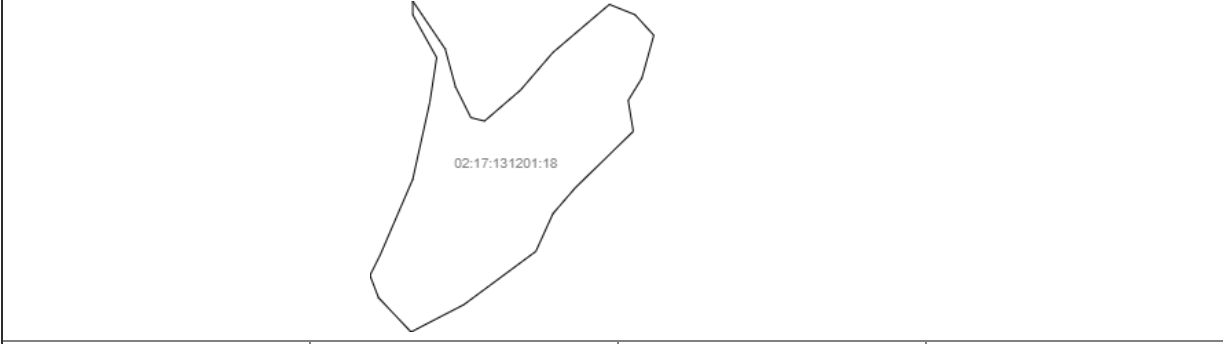
Выписка из Единого государственного реестра недвижимости об объекте недвижимости
Описание местоположения земельного участка

Земельный участок			
(вид объекта недвижимости)			
Лист № ____ Раздела <u>3</u>	Всего листов раздела <u>3</u> : ____	Всего разделов: ____	Всего листов выписки: ____
15.11.2021 № 99/2021/430683280			
Кадастровый номер:		02:17:000000:470(единое землепользование)	
План (чертеж, схема) земельного участка			
			
Масштаб 1: данные отсутствуют	Условные обозначения:		
Государственный регистратор		ФГИС ЕГРН	
полное наименование должности	подпись	инициалы, фамилия	

М.П.


Земельный участок			
(вид объекта недвижимости)			
Лист № ____ Раздела <u>3</u>	Всего листов раздела <u>3</u> : ____	Всего разделов: ____	Всего листов выписки: ____
15.11.2021 № 99/2021/430683280			
Кадастровый номер:		02:17:000000:470(единое землепользование)	
План (чертеж, схема) земельного участка			
			
Масштаб 1: данные отсутствуют	Условные обозначения:		
Государственный регистратор		ФГИС ЕГРН	
полное наименование должности	подпись	инициалы, фамилия	

М.П.

Земельный участок			
(вид объекта недвижимости)			
Лист № ____ Раздела <u>3</u>	Всего листов раздела <u>3</u> : ____	Всего разделов: ____	Всего листов выписки: ____
15.11.2021 № 99/2021/430683280			
Кадастровый номер:		02:17:000000:470(единое землепользование)	
План (чертеж, схема) земельного участка			
			
Масштаб 1: данные отсутствуют	Условные обозначения:		
Государственный регистратор		ФГИС ЕГРН	
полное наименование должности	подпись	инициалы, фамилия	

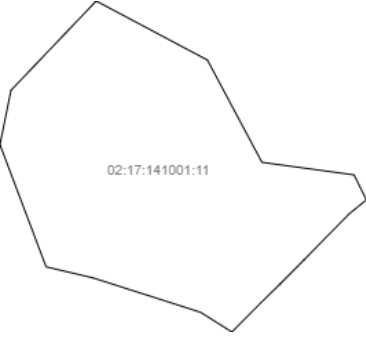
М.П.

Выписка из Единого государственного реестра недвижимости об объекте недвижимости
Описание местоположения земельного участка

Земельный участок			
(вид объекта недвижимости)			
Лист № ____ Раздела <u>3</u>	Всего листов раздела <u>3</u> : ____	Всего разделов: ____	Всего листов выписки: ____
15.11.2021 № 99/2021/430683280			
Кадастровый номер:		02:17:000000:470(единое землепользование)	
План (чертеж, схема) земельного участка			
			
Масштаб 1: данные отсутствуют	Условные обозначения:		
Государственный регистратор		ФГИС ЕГРН	
полное наименование должности	подпись	инициалы, фамилия	

М.П.

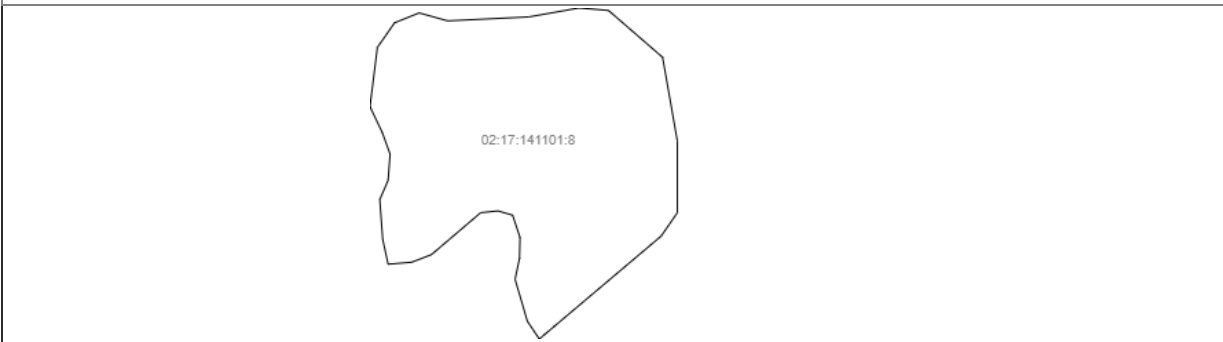
Выписка из Единого государственного реестра недвижимости об объекте недвижимости
Описание местоположения земельного участка

Земельный участок			
(вид объекта недвижимости)			
Лист № ____ Раздела <u>3</u>	Всего листов раздела <u>3</u> : ____	Всего разделов: ____	Всего листов выписки: ____
15.11.2021 № 99/2021/430683280			
Кадастровый номер:		02:17:000000:470(единое землепользование)	
План (чертеж, схема) земельного участка			
			
Масштаб 1: данные отсутствуют	Условные обозначения:		
Государственный регистратор		ФГИС ЕГРН	
полное наименование должности	подпись	инициалы, фамилия	

М.П.

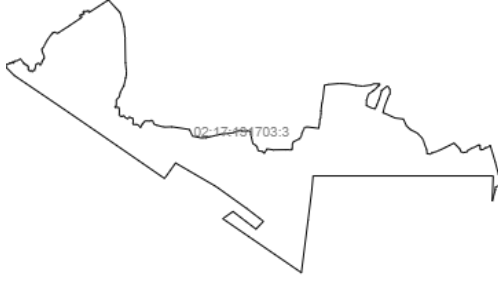
Земельный участок			
(вид объекта недвижимости)			
Лист № ____ Раздела <u>3</u>	Всего листов раздела <u>3</u> : ____	Всего разделов: ____	Всего листов выписки: ____
15.11.2021 № 99/2021/430683280			
Кадастровый номер:		02:17:000000:470(единое землепользование)	
План (чертеж, схема) земельного участка			
			
Масштаб 1: данные отсутствуют	Условные обозначения:		
Государственный регистратор		ФГИС ЕГРН	
полное наименование должности	подпись	инициалы, фамилия	

М.П.

Земельный участок			
(вид объекта недвижимости)			
Лист № ____ Раздела <u>3</u>	Всего листов раздела <u>3</u> : ____	Всего разделов: ____	Всего листов выписки: ____
15.11.2021 № 99/2021/430683280			
Кадастровый номер:		02:17:000000:470(единое землепользование)	
План (чертеж, схема) земельного участка			
			
Масштаб 1: данные отсутствуют	Условные обозначения:		
Государственный регистратор		ФГИС ЕГРН	
полное наименование должности	подпись	инициалы, фамилия	

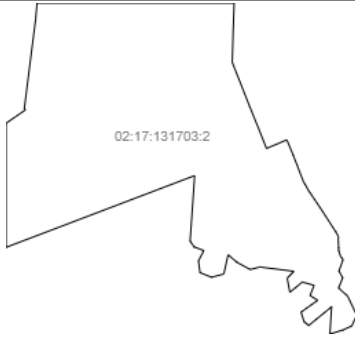
М.П.

Выписка из Единого государственного реестра недвижимости об объекте недвижимости
Описание местоположения земельного участка

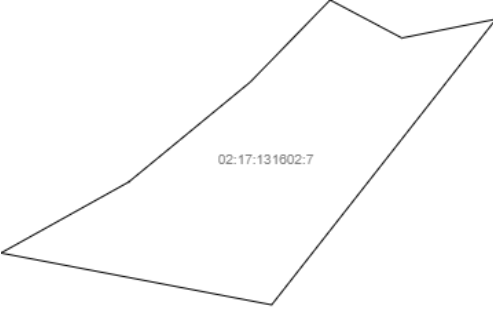
Земельный участок			
(вид объекта недвижимости)			
Лист № ____ Раздела <u>3</u>	Всего листов раздела <u>3</u> : ____	Всего разделов: ____	Всего листов выписки: ____
15.11.2021 № 99/2021/430683280			
Кадастровый номер:		02:17:000000:470(единое землепользование)	
План (чертеж, схема) земельного участка			
			
Масштаб 1: данные отсутствуют	Условные обозначения:		
Государственный регистратор		ФГИС ЕГРН	
полное наименование должности	подпись	инициалы, фамилия	

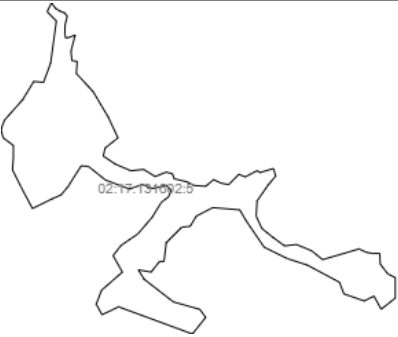
М.П.

Выписка из Единого государственного реестра недвижимости об объекте недвижимости
Описание местоположения земельного участка

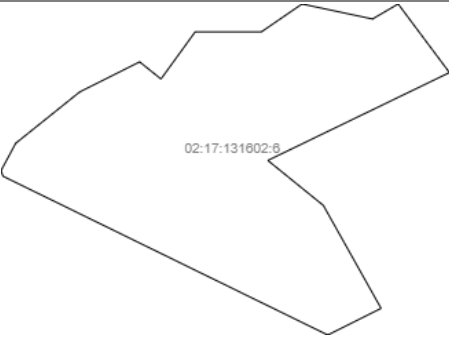
Земельный участок			
(вид объекта недвижимости)			
Лист № ____ Раздела <u>3</u>	Всего листов раздела <u>3</u> : ____	Всего разделов: ____	Всего листов выписки: ____
15.11.2021 № 99/2021/430683280			
Кадастровый номер:		02:17:000000:470(единое землепользование)	
План (чертеж, схема) земельного участка			
			
Масштаб 1: данные отсутствуют	Условные обозначения:		
Государственный регистратор		ФГИС ЕГРН	
полное наименование должности	подпись	инициалы, фамилия	

М.П.

Земельный участок			
(вид объекта недвижимости)			
Лист № ____ Раздела <u>3</u>	Всего листов раздела <u>3</u> : ____	Всего разделов: ____	Всего листов выписки: ____
15.11.2021 № 99/2021/430683280			
Кадастровый номер:		02:17:000000:470(единое землепользование)	
План (чертеж, схема) земельного участка			
			
Масштаб 1: данные отсутствуют	Условные обозначения:		
Государственный регистратор		ФГИС ЕГРН	
полное наименование должности	подпись	инициалы, фамилия	
М.П.			


Земельный участок			
(вид объекта недвижимости)			
Лист № ____ Раздела <u>3</u>	Всего листов раздела <u>3</u> : ____	Всего разделов: ____	Всего листов выписки: ____
15.11.2021 № 99/2021/430683280			
Кадастровый номер:		02:17:000000:470(единое землепользование)	
План (чертеж, схема) земельного участка			
			
Масштаб 1: данные отсутствуют	Условные обозначения:		
Государственный регистратор		ФГИС ЕГРН	
полное наименование должности	подпись	инициалы, фамилия	
М.П.			

Выписка из Единого государственного реестра недвижимости об объекте недвижимости
Описание местоположения земельного участка

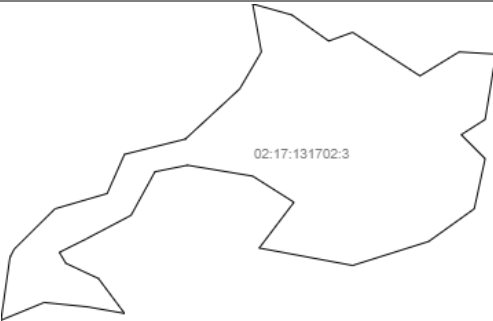
Земельный участок			
(вид объекта недвижимости)			
Лист № ____ Раздела <u>3</u>	Всего листов раздела <u>3</u> : ____	Всего разделов: ____	Всего листов выписки: ____
15.11.2021 № 99/2021/430683280			
Кадастровый номер:		02:17:000000:470(единое землепользование)	
План (чертеж, схема) земельного участка			
			
Масштаб 1: данные отсутствуют	Условные обозначения:		
Государственный регистратор		ФГИС ЕГРН	
полное наименование должности	подпись	инициалы, фамилия	

М.П.

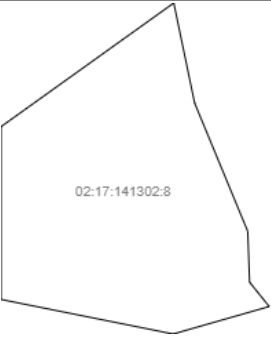
Выписка из Единого государственного реестра недвижимости об объекте недвижимости
Описание местоположения земельного участка

Земельный участок			
(вид объекта недвижимости)			
Лист № ____ Раздела <u>3</u>	Всего листов раздела <u>3</u> : ____	Всего разделов: ____	Всего листов выписки: ____
15.11.2021 № 99/2021/430683280			
Кадастровый номер:		02:17:000000:470(единое землепользование)	
План (чертеж, схема) земельного участка			
			
Масштаб 1: данные отсутствуют	Условные обозначения:		
Государственный регистратор		ФГИС ЕГРН	
полное наименование должности	подпись	инициалы, фамилия	

М.П.

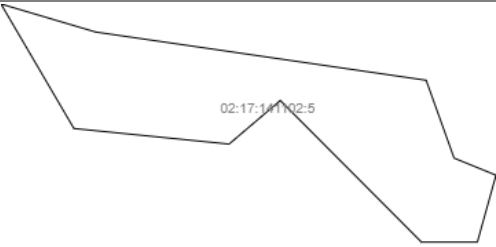
Земельный участок			
(вид объекта недвижимости)			
Лист № ____ Раздела <u>3</u>	Всего листов раздела <u>3</u> : ____	Всего разделов: ____	Всего листов выписки: ____
15.11.2021 № 99/2021/430683280			
Кадастровый номер:		02:17:000000:470(единое землепользование)	
План (чертеж, схема) земельного участка			
			
Масштаб 1: данные отсутствуют	Условные обозначения:		
Государственный регистратор		ФГИС ЕГРН	
полное наименование должности	подпись	инициалы, фамилия	

М.П.

Земельный участок			
(вид объекта недвижимости)			
Лист № ____ Раздела <u>3</u>	Всего листов раздела <u>3</u> : ____	Всего разделов: ____	Всего листов выписки: ____
15.11.2021 № 99/2021/430683280			
Кадастровый номер:		02:17:000000:470(единое землепользование)	
План (чертеж, схема) земельного участка			
			
Масштаб 1: данные отсутствуют	Условные обозначения:		
Государственный регистратор		ФГИС ЕГРН	
полное наименование должности	подпись	инициалы, фамилия	

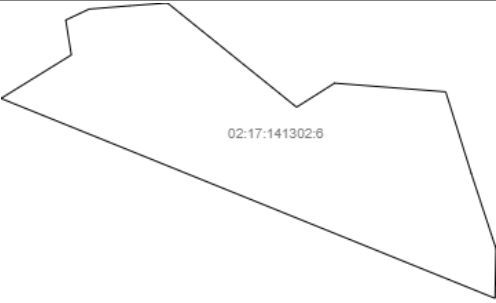
М.П.

Выписка из Единого государственного реестра недвижимости об объекте недвижимости
Описание местоположения земельного участка


Земельный участок			
(вид объекта недвижимости)			
Лист № ____ Раздела <u>3</u>	Всего листов раздела <u>3</u> : ____	Всего разделов: ____	Всего листов выписки: ____
15.11.2021 № 99/2021/430683280			
Кадастровый номер:		02:17:000000:470(единое землепользование)	
План (чертеж, схема) земельного участка			
			
Масштаб 1: данные отсутствуют	Условные обозначения:		
Государственный регистратор		ФГИС ЕГРН	
полное наименование должности		подпись	
		инициалы, фамилия	

М.П.


Выписка из Единого государственного реестра недвижимости об объекте недвижимости
Описание местоположения земельного участка

Земельный участок			
(вид объекта недвижимости)			
Лист № ____ Раздела <u>3</u>	Всего листов раздела <u>3</u> : ____	Всего разделов: ____	Всего листов выписки: ____
15.11.2021 № 99/2021/430683280			
Кадастровый номер:		02:17:000000:470(единое землепользование)	
План (чертеж, схема) земельного участка			
			
Масштаб 1: данные отсутствуют	Условные обозначения:		
Государственный регистратор		ФГИС ЕГРН	
полное наименование должности		подпись	
		инициалы, фамилия	

М.П.

Земельный участок			
(вид объекта недвижимости)			
Лист № ____ Раздела <u>3</u>	Всего листов раздела <u>3</u> : ____	Всего разделов: ____	Всего листов выписки: ____
15.11.2021 № 99/2021/430683280			
Кадастровый номер:		02:17:000000:470(единое землепользование)	
План (чертеж, схема) земельного участка			
			
Масштаб 1: данные отсутствуют	Условные обозначения:		
Государственный регистратор		ФГИС ЕГРН	
полное наименование должности	подпись	инициалы, фамилия	

М.П.

Земельный участок			
(вид объекта недвижимости)			
Лист № ____ Раздела <u>3</u>	Всего листов раздела <u>3</u> : ____	Всего разделов: ____	Всего листов выписки: ____
15.11.2021 № 99/2021/430683280			
Кадастровый номер:		02:17:000000:470(единое землепользование)	
План (чертеж, схема) земельного участка			
			
Масштаб 1: данные отсутствуют	Условные обозначения:		
Государственный регистратор		ФГИС ЕГРН	
полное наименование должности	подпись	инициалы, фамилия	


М.П.

Выписка из Единого государственного реестра недвижимости об объекте недвижимости
Описание местоположения земельного участка

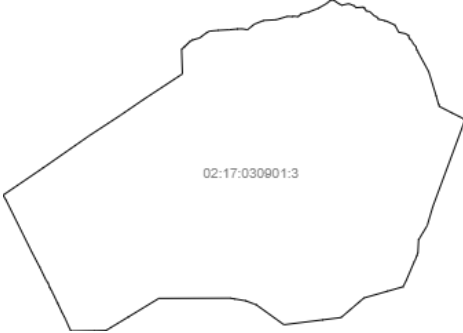
Земельный участок			
(вид объекта недвижимости)			
Лист № ____ Раздела <u>3</u>	Всего листов раздела <u>3</u> : ____	Всего разделов: ____	Всего листов выписки: ____
15.11.2021 № 99/2021/430683280			
Кадастровый номер:		02:17:000000:470(единое землепользование)	
План (чертеж, схема) земельного участка			
			
Масштаб 1: данные отсутствуют	Условные обозначения:		
Государственный регистратор		ФГИС ЕГРН	
полное наименование должности	подпись	инициалы, фамилия	

М.П.

Выписка из Единого государственного реестра недвижимости об объекте недвижимости
Описание местоположения земельного участка

Земельный участок			
(вид объекта недвижимости)			
Лист № ____ Раздела <u>3</u>	Всего листов раздела <u>3</u> : ____	Всего разделов: ____	Всего листов выписки: ____
15.11.2021 № 99/2021/430683280			
Кадастровый номер:		02:17:000000:470(единое землепользование)	
План (чертеж, схема) земельного участка			
			
Масштаб 1: данные отсутствуют	Условные обозначения:		
Государственный регистратор		ФГИС ЕГРН	
полное наименование должности	подпись	инициалы, фамилия	

М.П.


Земельный участок			
(вид объекта недвижимости)			
Лист № ____ Раздела <u>3</u>	Всего листов раздела <u>3</u> : ____	Всего разделов: ____	Всего листов выписки: ____
15.11.2021 № 99/2021/430683280			
Кадастровый номер:		02:17:000000:470(единое землепользование)	
План (чертеж, схема) земельного участка			
			
Масштаб 1: данные отсутствуют	Условные обозначения:		
Государственный регистратор		ФГИС ЕГРН	
полное наименование должности	подпись	инициалы, фамилия	

М.П.

Земельный участок			
(вид объекта недвижимости)			
Лист № ____ Раздела <u>3</u>	Всего листов раздела <u>3</u> : ____	Всего разделов: ____	Всего листов выписки: ____
15.11.2021 № 99/2021/430683280			
Кадастровый номер:		02:17:000000:470(единое землепользование)	
План (чертеж, схема) земельного участка			
			
Масштаб 1: данные отсутствуют	Условные обозначения:		
Государственный регистратор		ФГИС ЕГРН	
полное наименование должности	подпись	инициалы, фамилия	

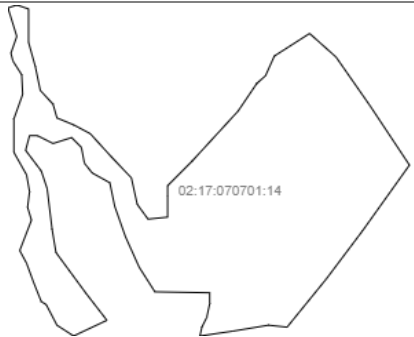
М.П.

Выписка из Единого государственного реестра недвижимости об объекте недвижимости
Описание местоположения земельного участка


Земельный участок			
(вид объекта недвижимости)			
Лист № ____ Раздела <u>3</u>	Всего листов раздела <u>3</u> : ____	Всего разделов: ____	Всего листов выписки: ____
15.11.2021 № 99/2021/430683280			
Кадастровый номер:		02:17:000000:470(единое землепользование)	
План (чертеж, схема) земельного участка			
			
Масштаб 1: данные отсутствуют	Условные обозначения:		
Государственный регистратор		ФГИС ЕГРН	
полное наименование должности		подпись	
		инициалы, фамилия	

М.П.


Выписка из Единого государственного реестра недвижимости об объекте недвижимости
Описание местоположения земельного участка

Земельный участок			
(вид объекта недвижимости)			
Лист № ____ Раздела <u>3</u>	Всего листов раздела <u>3</u> : ____	Всего разделов: ____	Всего листов выписки: ____
15.11.2021 № 99/2021/430683280			
Кадастровый номер:		02:17:000000:470(единое землепользование)	
План (чертеж, схема) земельного участка			
			
Масштаб 1: данные отсутствуют	Условные обозначения:		
Государственный регистратор		ФГИС ЕГРН	
полное наименование должности		подпись	
		инициалы, фамилия	

М.П.


Земельный участок			
(вид объекта недвижимости)			
Лист № ____ Раздела <u>3</u>	Всего листов раздела <u>3</u> : ____	Всего разделов: ____	Всего листов выписки: ____
15.11.2021 № 99/2021/430683280			
Кадастровый номер:		02:17:000000:470(единое землепользование)	
План (чертеж, схема) земельного участка			
			
Масштаб 1: данные отсутствуют	Условные обозначения:		
Государственный регистратор		ФГИС ЕГРН	
полное наименование должности	подпись	инициалы, фамилия	

М.П.

Земельный участок			
(вид объекта недвижимости)			
Лист № ____ Раздела <u>3</u>	Всего листов раздела <u>3</u> : ____	Всего разделов: ____	Всего листов выписки: ____
15.11.2021 № 99/2021/430683280			
Кадастровый номер:		02:17:000000:470(единое землепользование)	
План (чертеж, схема) земельного участка			
			
Масштаб 1: данные отсутствуют	Условные обозначения:		
Государственный регистратор		ФГИС ЕГРН	
полное наименование должности	подпись	инициалы, фамилия	


М.П.

Выписка из Единого государственного реестра недвижимости об объекте недвижимости
Описание местоположения земельного участка


Земельный участок			
(вид объекта недвижимости)			
Лист № ____ Раздела <u>3</u>	Всего листов раздела <u>3</u> : ____	Всего разделов: ____	Всего листов выписки: ____
15.11.2021 № 99/2021/430683280			
Кадастровый номер:		02:17:000000:470(единое землепользование)	
План (чертеж, схема) земельного участка			
			
Масштаб 1: данные отсутствуют	Условные обозначения:		
Государственный регистратор		ФГИС ЕГРН	
полное наименование должности	подпись	инициалы, фамилия	

М.П.


Выписка из Единого государственного реестра недвижимости об объекте недвижимости
Описание местоположения земельного участка

Земельный участок			
(вид объекта недвижимости)			
Лист № ____ Раздела <u>3</u>	Всего листов раздела <u>3</u> : ____	Всего разделов: ____	Всего листов выписки: ____
15.11.2021 № 99/2021/430683280			
Кадастровый номер:		02:17:000000:470(единое землепользование)	
План (чертеж, схема) земельного участка			
			
Масштаб 1: данные отсутствуют	Условные обозначения:		
Государственный регистратор		ФГИС ЕГРН	
полное наименование должности	подпись	инициалы, фамилия	

М.П.


Земельный участок			
(вид объекта недвижимости)			
Лист № ____ Раздела <u>3</u>	Всего листов раздела <u>3</u> : ____	Всего разделов: ____	Всего листов выписки: ____
15.11.2021 № 99/2021/430683280			
Кадастровый номер:		02:17:000000:470(единое землепользование)	
План (чертеж, схема) земельного участка			
			
Масштаб 1: данные отсутствуют	Условные обозначения:		
Государственный регистратор		ФГИС ЕГРН	
полное наименование должности	подпись	инициалы, фамилия	

М.П.

Земельный участок			
(вид объекта недвижимости)			
Лист № ____ Раздела <u>3</u>	Всего листов раздела <u>3</u> : ____	Всего разделов: ____	Всего листов выписки: ____
15.11.2021 № 99/2021/430683280			
Кадастровый номер:		02:17:000000:470(единое землепользование)	
План (чертеж, схема) земельного участка			
			
Масштаб 1: данные отсутствуют	Условные обозначения:		
Государственный регистратор		ФГИС ЕГРН	
полное наименование должности	подпись	инициалы, фамилия	


М.П.

Выписка из Единого государственного реестра недвижимости об объекте недвижимости
Описание местоположения земельного участка


Земельный участок			
(вид объекта недвижимости)			
Лист № _____ Раздела <u>3</u>	Всего листов раздела <u>3</u> : _____	Всего разделов: _____	Всего листов выписки: _____
15.11.2021 № 99/2021/430683280			
Кадастровый номер:		02:17:000000:470(единое землепользование)	
План (чертеж, схема) земельного участка			
			
Масштаб 1: данные отсутствуют	Условные обозначения:		
Государственный регистратор		ФГИС ЕГРН	
полное наименование должности	подпись	инициалы, фамилия	

М.П.

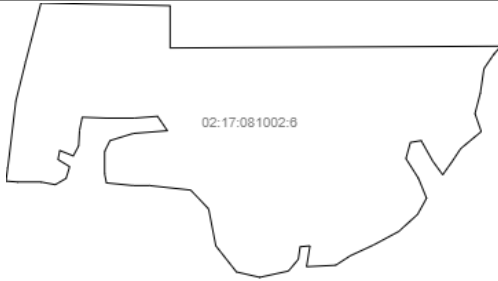
Выписка из Единого государственного реестра недвижимости об объекте недвижимости
Описание местоположения земельного участка

Земельный участок			
(вид объекта недвижимости)			
Лист № _____ Раздела <u>3</u>	Всего листов раздела <u>3</u> : _____	Всего разделов: _____	Всего листов выписки: _____
15.11.2021 № 99/2021/430683280			
Кадастровый номер:		02:17:000000:470(единое землепользование)	
План (чертеж, схема) земельного участка			
			
Масштаб 1: данные отсутствуют	Условные обозначения:		
Государственный регистратор		ФГИС ЕГРН	
полное наименование должности	подпись	инициалы, фамилия	

М.П.

Земельный участок			
(вид объекта недвижимости)			
Лист № ____ Раздела <u>3</u>	Всего листов раздела <u>3</u> : ____	Всего разделов: ____	Всего листов выписки: ____
15.11.2021 № 99/2021/430683280			
Кадастровый номер:		02:17:000000:470(единое землепользование)	
План (чертеж, схема) земельного участка			
			
Масштаб 1: данные отсутствуют	Условные обозначения:		
Государственный регистратор		ФГИС ЕГРН	
полное наименование должности	подпись	инициалы, фамилия	

М.П.

Земельный участок			
(вид объекта недвижимости)			
Лист № ____ Раздела <u>3</u>	Всего листов раздела <u>3</u> : ____	Всего разделов: ____	Всего листов выписки: ____
15.11.2021 № 99/2021/430683280			
Кадастровый номер:		02:17:000000:470(единое землепользование)	
План (чертеж, схема) земельного участка			
			
Масштаб 1: данные отсутствуют	Условные обозначения:		
Государственный регистратор		ФГИС ЕГРН	
полное наименование должности	подпись	инициалы, фамилия	

М.П.

Выписка из Единого государственного реестра недвижимости об объекте недвижимости
Описание местоположения земельного участка

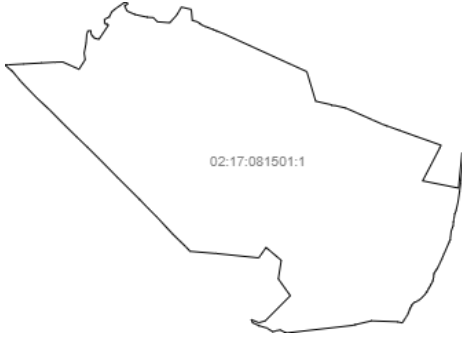
Земельный участок			
(вид объекта недвижимости)			
Лист № ____ Раздела <u>3</u>	Всего листов раздела <u>3</u> : ____	Всего разделов: ____	Всего листов выписки: ____
15.11.2021 № 99/2021/430683280			
Кадастровый номер:		02:17:000000:470(единое землепользование)	
План (чертеж, схема) земельного участка			
			
Масштаб 1: данные отсутствуют	Условные обозначения:		
Государственный регистратор		ФГИС ЕГРН	
полное наименование должности	подпись	инициалы, фамилия	

М.П.


Выписка из Единого государственного реестра недвижимости об объекте недвижимости
Описание местоположения земельного участка

Земельный участок			
(вид объекта недвижимости)			
Лист № ____ Раздела <u>3</u>	Всего листов раздела <u>3</u> : ____	Всего разделов: ____	Всего листов выписки: ____
15.11.2021 № 99/2021/430683280			
Кадастровый номер:		02:17:000000:470(единое землепользование)	
План (чертеж, схема) земельного участка			
			
Масштаб 1: данные отсутствуют	Условные обозначения:		
Государственный регистратор		ФГИС ЕГРН	
полное наименование должности	подпись	инициалы, фамилия	

М.П.


Земельный участок			
(вид объекта недвижимости)			
Лист № ____ Раздела <u>3</u>	Всего листов раздела <u>3</u> : ____	Всего разделов: ____	Всего листов выписки: ____
15.11.2021 № 99/2021/430683280			
Кадастровый номер:		02:17:000000:470(единое землепользование)	
План (чертеж, схема) земельного участка			
			
Масштаб 1: данные отсутствуют	Условные обозначения:		
Государственный регистратор		ФГИС ЕГРН	
полное наименование должности	подпись	инициалы, фамилия	

М.П.

Земельный участок			
(вид объекта недвижимости)			
Лист № ____ Раздела <u>3</u>	Всего листов раздела <u>3</u> : ____	Всего разделов: ____	Всего листов выписки: ____
15.11.2021 № 99/2021/430683280			
Кадастровый номер:		02:17:000000:470(единое землепользование)	
План (чертеж, схема) земельного участка			
			
Масштаб 1: данные отсутствуют	Условные обозначения:		
Государственный регистратор		ФГИС ЕГРН	
полное наименование должности	подпись	инициалы, фамилия	


М.П.

Выписка из Единого государственного реестра недвижимости об объекте недвижимости
Описание местоположения земельного участка

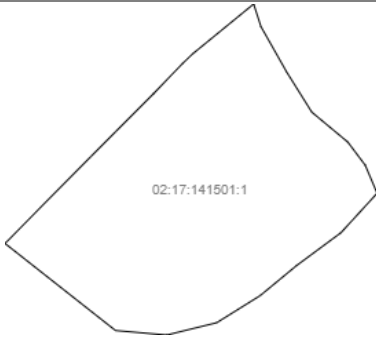
Земельный участок			
(вид объекта недвижимости)			
Лист № ____ Раздела <u>3</u>	Всего листов раздела <u>3</u> : ____	Всего разделов: ____	Всего листов выписки: ____
15.11.2021 № 99/2021/430683280			
Кадастровый номер:		02:17:000000:470(единое землепользование)	
План (чертеж, схема) земельного участка			
			
Масштаб 1: данные отсутствуют	Условные обозначения:		
Государственный регистратор		ФГИС ЕГРН	
полное наименование должности	подпись	инициалы, фамилия	

М.П.

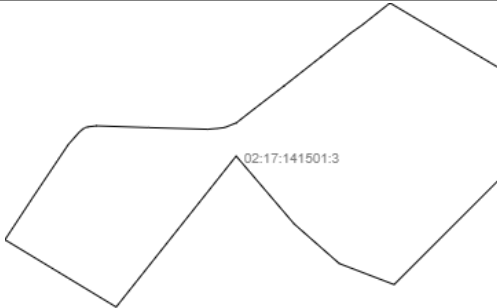
Выписка из Единого государственного реестра недвижимости об объекте недвижимости
Описание местоположения земельного участка

Земельный участок			
(вид объекта недвижимости)			
Лист № ____ Раздела <u>3</u>	Всего листов раздела <u>3</u> : ____	Всего разделов: ____	Всего листов выписки: ____
15.11.2021 № 99/2021/430683280			
Кадастровый номер:		02:17:000000:470(единое землепользование)	
План (чертеж, схема) земельного участка			
			
Масштаб 1: данные отсутствуют	Условные обозначения:		
Государственный регистратор		ФГИС ЕГРН	
полное наименование должности	подпись	инициалы, фамилия	

М.П.


Земельный участок			
(вид объекта недвижимости)			
Лист № ____ Раздела <u>3</u>	Всего листов раздела <u>3</u> : ____	Всего разделов: ____	Всего листов выписки: ____
15.11.2021 № 99/2021/430683280			
Кадастровый номер:		02:17:000000:470(единое землепользование)	
План (чертеж, схема) земельного участка			
			
Масштаб 1: данные отсутствуют	Условные обозначения:		
Государственный регистратор		ФГИС ЕГРН	
полное наименование должности	подпись	инициалы, фамилия	

М.П.

Земельный участок			
(вид объекта недвижимости)			
Лист № ____ Раздела <u>3</u>	Всего листов раздела <u>3</u> : ____	Всего разделов: ____	Всего листов выписки: ____
15.11.2021 № 99/2021/430683280			
Кадастровый номер:		02:17:000000:470(единое землепользование)	
План (чертеж, схема) земельного участка			
			
Масштаб 1: данные отсутствуют	Условные обозначения:		
Государственный регистратор		ФГИС ЕГРН	
полное наименование должности	подпись	инициалы, фамилия	


М.П.

Выписка из Единого государственного реестра недвижимости об объекте недвижимости
Описание местоположения земельного участка

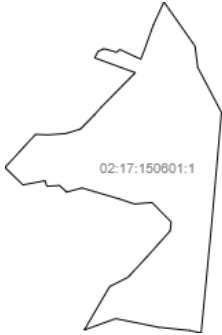
Земельный участок			
(вид объекта недвижимости)			
Лист № _____ Раздела <u>3</u>	Всего листов раздела <u>3</u> : _____	Всего разделов: _____	Всего листов выписки: _____
15.11.2021 № 99/2021/430683280			
Кадастровый номер:		02:17:000000:470(единое землепользование)	
План (чертеж, схема) земельного участка			
			
Масштаб 1: данные отсутствуют	Условные обозначения:		
Государственный регистратор		ФГИС ЕГРН	
полное наименование должности	подпись	инициалы, фамилия	

М.П.

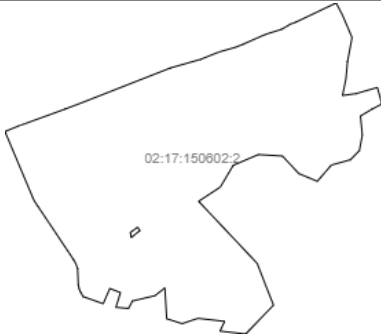
Выписка из Единого государственного реестра недвижимости об объекте недвижимости
Описание местоположения земельного участка

Земельный участок			
(вид объекта недвижимости)			
Лист № _____ Раздела <u>3</u>	Всего листов раздела <u>3</u> : _____	Всего разделов: _____	Всего листов выписки: _____
15.11.2021 № 99/2021/430683280			
Кадастровый номер:		02:17:000000:470(единое землепользование)	
План (чертеж, схема) земельного участка			
			
Масштаб 1: данные отсутствуют	Условные обозначения:		
Государственный регистратор		ФГИС ЕГРН	
полное наименование должности	подпись	инициалы, фамилия	

М.П.

Земельный участок			
(вид объекта недвижимости)			
Лист № ____ Раздела <u>3</u>	Всего листов раздела <u>3</u> : ____	Всего разделов: ____	Всего листов выписки: ____
15.11.2021 № 99/2021/430683280			
Кадастровый номер:		02:17:000000:470(единое землепользование)	
План (чертеж, схема) земельного участка			
			
Масштаб 1: данные отсутствуют	Условные обозначения:		
Государственный регистратор		ФГИС ЕГРН	
полное наименование должности	подпись	инициалы, фамилия	

М.П.

Земельный участок			
(вид объекта недвижимости)			
Лист № ____ Раздела <u>3</u>	Всего листов раздела <u>3</u> : ____	Всего разделов: ____	Всего листов выписки: ____
15.11.2021 № 99/2021/430683280			
Кадастровый номер:		02:17:000000:470(единое землепользование)	
План (чертеж, схема) земельного участка			
			
Масштаб 1: данные отсутствуют	Условные обозначения:		
Государственный регистратор		ФГИС ЕГРН	
полное наименование должности	подпись	инициалы, фамилия	

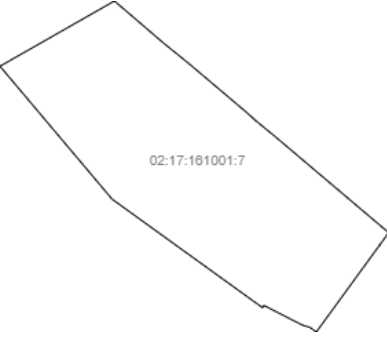
М.П.

Выписка из Единого государственного реестра недвижимости об объекте недвижимости
Описание местоположения земельного участка

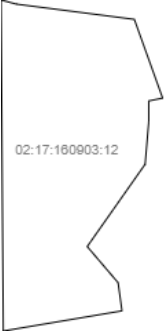
Земельный участок			
(вид объекта недвижимости)			
Лист № ____ Раздела <u>3</u>	Всего листов раздела <u>3</u> : ____	Всего разделов: ____	Всего листов выписки: ____
15.11.2021 № 99/2021/430683280			
Кадастровый номер:		02:17:000000:470(единое землепользование)	
План (чертеж, схема) земельного участка			
			
Масштаб 1: данные отсутствуют	Условные обозначения:		
Государственный регистратор		ФГИС ЕГРН	
полное наименование должности		подпись	
		инициалы, фамилия	

М.П.

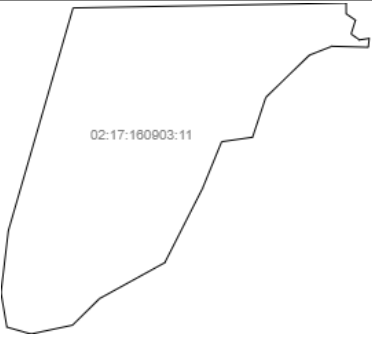
Выписка из Единого государственного реестра недвижимости об объекте недвижимости
Описание местоположения земельного участка

Земельный участок			
(вид объекта недвижимости)			
Лист № ____ Раздела <u>3</u>	Всего листов раздела <u>3</u> : ____	Всего разделов: ____	Всего листов выписки: ____
15.11.2021 № 99/2021/430683280			
Кадастровый номер:		02:17:000000:470(единое землепользование)	
План (чертеж, схема) земельного участка			
			
Масштаб 1: данные отсутствуют	Условные обозначения:		
Государственный регистратор		ФГИС ЕГРН	
полное наименование должности		подпись	
		инициалы, фамилия	

М.П.

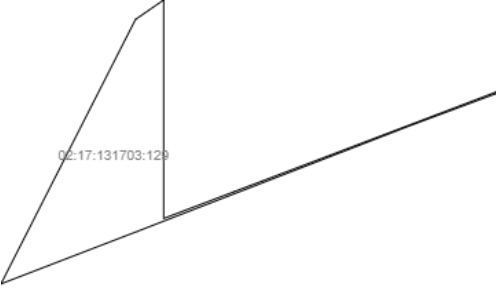
Земельный участок			
(вид объекта недвижимости)			
Лист № ____ Раздела <u>3</u>	Всего листов раздела <u>3</u> : ____	Всего разделов: ____	Всего листов выписки: ____
15.11.2021 № 99/2021/430683280			
Кадастровый номер:		02:17:000000:470(единое землепользование)	
План (чертеж, схема) земельного участка			
			
Масштаб 1: данные отсутствуют	Условные обозначения:		
Государственный регистратор		ФГИС ЕГРН	
полное наименование должности	подпись	инициалы, фамилия	

М.П.

Земельный участок			
(вид объекта недвижимости)			
Лист № ____ Раздела <u>3</u>	Всего листов раздела <u>3</u> : ____	Всего разделов: ____	Всего листов выписки: ____
15.11.2021 № 99/2021/430683280			
Кадастровый номер:		02:17:000000:470(единое землепользование)	
План (чертеж, схема) земельного участка			
			
Масштаб 1: данные отсутствуют	Условные обозначения:		
Государственный регистратор		ФГИС ЕГРН	
полное наименование должности	подпись	инициалы, фамилия	


М.П.

Выписка из Единого государственного реестра недвижимости об объекте недвижимости
Описание местоположения земельного участка


Земельный участок			
<small>(вид объекта недвижимости)</small>			
Лист № ____ Раздела <u>3</u>	Всего листов раздела <u>3</u> : ____	Всего разделов: ____	Всего листов выписки: ____
15.11.2021 № 99/2021/430683280			
Кадастровый номер:		02:17:000000:470(единое землепользование)	
План (чертеж, схема) земельного участка			
			
Масштаб 1: данные отсутствуют	Условные обозначения:		
Государственный регистратор		ФГИС ЕГРН	
полное наименование должности	подпись	инициалы, фамилия	

М.П.


Выписка из Единого государственного реестра недвижимости об объекте недвижимости
Описание местоположения земельного участка

Земельный участок			
<small>(вид объекта недвижимости)</small>			
Лист № ____ Раздела <u>3</u>	Всего листов раздела <u>3</u> : ____	Всего разделов: ____	Всего листов выписки: ____
15.11.2021 № 99/2021/430683280			
Кадастровый номер:		02:17:000000:470(единое землепользование)	
План (чертеж, схема) земельного участка			
			
Масштаб 1: данные отсутствуют	Условные обозначения:		
Государственный регистратор		ФГИС ЕГРН	
полное наименование должности	подпись	инициалы, фамилия	

М.П.


Земельный участок			
(вид объекта недвижимости)			
Лист № ____ Раздела <u>3</u>	Всего листов раздела <u>3</u> : ____	Всего разделов: ____	Всего листов выписки: ____
15.11.2021 № 99/2021/430683280			
Кадастровый номер:		02:17:000000:470(единое землепользование)	
План (чертеж, схема) земельного участка			
			
Масштаб 1: данные отсутствуют	Условные обозначения:		
Государственный регистратор		ФГИС ЕГРН	
полное наименование должности	подпись	инициалы, фамилия	

М.П.

Земельный участок			
(вид объекта недвижимости)			
Лист № ____ Раздела <u>3</u>	Всего листов раздела <u>3</u> : ____	Всего разделов: ____	Всего листов выписки: ____
15.11.2021 № 99/2021/430683280			
Кадастровый номер:		02:17:000000:470(единое землепользование)	
План (чертеж, схема) земельного участка			
			
Масштаб 1: данные отсутствуют	Условные обозначения:		
Государственный регистратор		ФГИС ЕГРН	
полное наименование должности	подпись	инициалы, фамилия	


М.П.

Выписка из Единого государственного реестра недвижимости об объекте недвижимости
Описание местоположения земельного участка


Земельный участок			
(вид объекта недвижимости)			
Лист № _____ Раздела <u>3</u>	Всего листов раздела <u>3</u> : _____	Всего разделов: _____	Всего листов выписки: _____
15.11.2021 № 99/2021/430683280			
Кадастровый номер:		02:17:000000:470(единое землепользование)	
План (чертеж, схема) земельного участка			
			
Масштаб 1: данные отсутствуют	Условные обозначения:		
Государственный регистратор		ФГИС ЕГРН	
полное наименование должности	подпись	инициалы, фамилия	

М.П.

Выписка из Единого государственного реестра недвижимости об объекте недвижимости
Описание местоположения земельного участка

Земельный участок			
(вид объекта недвижимости)			
Лист № _____ Раздела <u>3</u>	Всего листов раздела <u>3</u> : _____	Всего разделов: _____	Всего листов выписки: _____
15.11.2021 № 99/2021/430683280			
Кадастровый номер:		02:17:000000:470(единое землепользование)	
План (чертеж, схема) земельного участка			
			
Масштаб 1: данные отсутствуют	Условные обозначения:		
Государственный регистратор		ФГИС ЕГРН	
полное наименование должности	подпись	инициалы, фамилия	

М.П.

Земельный участок			
(вид объекта недвижимости)			
Лист № ____ Раздела <u>3</u>	Всего листов раздела <u>3</u> : ____	Всего разделов: ____	Всего листов выписки: ____
15.11.2021 № 99/2021/430683280			
Кадастровый номер:		02:17:000000:470(единое землепользование)	
План (чертеж, схема) земельного участка			
			
Масштаб 1: данные отсутствуют	Условные обозначения:		
Государственный регистратор		ФГИС ЕГРН	
полное наименование должности	подпись	инициалы, фамилия	

М.П.

Земельный участок			
(вид объекта недвижимости)			
Лист № ____ Раздела <u>3</u>	Всего листов раздела <u>3</u> : ____	Всего разделов: ____	Всего листов выписки: ____
15.11.2021 № 99/2021/430683280			
Кадастровый номер:		02:17:000000:470(единое землепользование)	
План (чертеж, схема) земельного участка			
			
Масштаб 1: данные отсутствуют	Условные обозначения:		
Государственный регистратор		ФГИС ЕГРН	
полное наименование должности	подпись	инициалы, фамилия	


М.П.

Выписка из Единого государственного реестра недвижимости об объекте недвижимости
Описание местоположения земельного участка

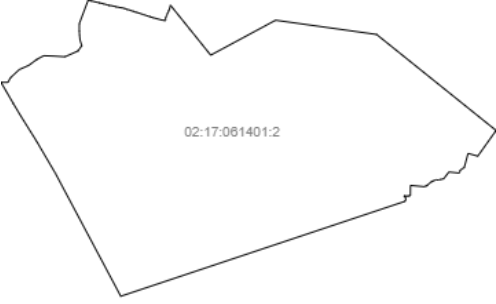
Земельный участок			
<small>(вид объекта недвижимости)</small>			
Лист № ____ Раздела <u>3</u>	Всего листов раздела <u>3</u> : ____	Всего разделов: ____	Всего листов выписки: ____
15.11.2021 № 99/2021/430683280			
Кадастровый номер:		02:17:000000:470(единое землепользование)	
План (чертеж, схема) земельного участка			
			
Масштаб 1: данные отсутствуют	Условные обозначения:		
Государственный регистратор		ФГИС ЕГРН	
полное наименование должности	подпись	инициалы, фамилия	

М.П.

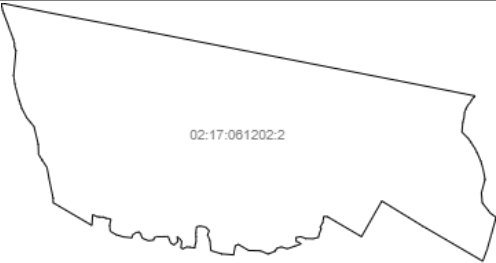
Выписка из Единого государственного реестра недвижимости об объекте недвижимости
Описание местоположения земельного участка

Земельный участок			
<small>(вид объекта недвижимости)</small>			
Лист № ____ Раздела <u>3</u>	Всего листов раздела <u>3</u> : ____	Всего разделов: ____	Всего листов выписки: ____
15.11.2021 № 99/2021/430683280			
Кадастровый номер:		02:17:000000:470(единое землепользование)	
План (чертеж, схема) земельного участка			
			
Масштаб 1: данные отсутствуют	Условные обозначения:		
Государственный регистратор		ФГИС ЕГРН	
полное наименование должности	подпись	инициалы, фамилия	

М.П.


Земельный участок			
(вид объекта недвижимости)			
Лист № ____ Раздела <u>3</u>	Всего листов раздела <u>3</u> : ____	Всего разделов: ____	Всего листов выписки: ____
15.11.2021 № 99/2021/430683280			
Кадастровый номер:		02:17:000000:470(единое землепользование)	
План (чертеж, схема) земельного участка			
			
Масштаб 1: данные отсутствуют	Условные обозначения:		
Государственный регистратор		ФГИС ЕГРН	
полное наименование должности	подпись	инициалы, фамилия	

М.П.

Земельный участок			
(вид объекта недвижимости)			
Лист № ____ Раздела <u>3</u>	Всего листов раздела <u>3</u> : ____	Всего разделов: ____	Всего листов выписки: ____
15.11.2021 № 99/2021/430683280			
Кадастровый номер:		02:17:000000:470(единое землепользование)	
План (чертеж, схема) земельного участка			
			
Масштаб 1: данные отсутствуют	Условные обозначения:		
Государственный регистратор		ФГИС ЕГРН	
полное наименование должности	подпись	инициалы, фамилия	

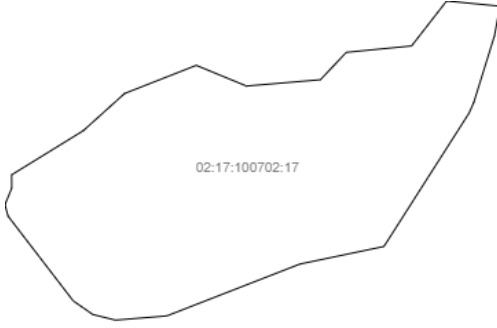
М.П.

Выписка из Единого государственного реестра недвижимости об объекте недвижимости
Описание местоположения земельного участка

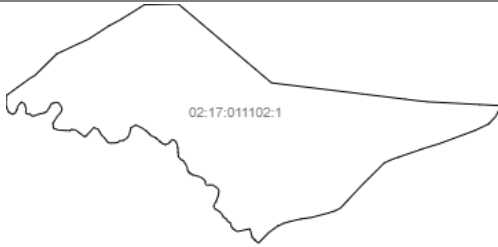
Земельный участок			
(вид объекта недвижимости)			
Лист № ____ Раздела <u>3</u>	Всего листов раздела <u>3</u> : ____	Всего разделов: ____	Всего листов выписки: ____
15.11.2021 № 99/2021/430683280			
Кадастровый номер:		02:17:000000:470(единое землепользование)	
План (чертеж, схема) земельного участка			
			
Масштаб 1: данные отсутствуют	Условные обозначения:		
Государственный регистратор		ФГИС ЕГРН	
полное наименование должности		подпись	
		инициалы, фамилия	

М.П.

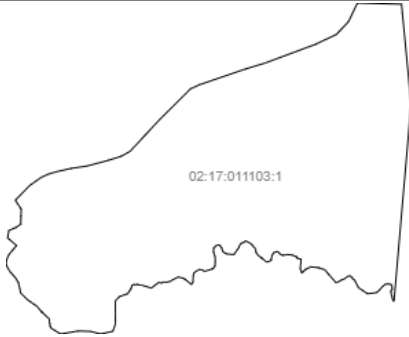
Выписка из Единого государственного реестра недвижимости об объекте недвижимости
Описание местоположения земельного участка

Земельный участок			
(вид объекта недвижимости)			
Лист № ____ Раздела <u>3</u>	Всего листов раздела <u>3</u> : ____	Всего разделов: ____	Всего листов выписки: ____
15.11.2021 № 99/2021/430683280			
Кадастровый номер:		02:17:000000:470(единое землепользование)	
План (чертеж, схема) земельного участка			
			
Масштаб 1: данные отсутствуют	Условные обозначения:		
Государственный регистратор		ФГИС ЕГРН	
полное наименование должности		подпись	
		инициалы, фамилия	

М.П.


Земельный участок			
(вид объекта недвижимости)			
Лист № ____ Раздела <u>3</u>	Всего листов раздела <u>3</u> : ____	Всего разделов: ____	Всего листов выписки: ____
15.11.2021 № 99/2021/430683280			
Кадастровый номер:		02:17:000000:470(единое землепользование)	
План (чертеж, схема) земельного участка			
			
Масштаб 1: данные отсутствуют	Условные обозначения:		
Государственный регистратор		ФГИС ЕГРН	
полное наименование должности	подпись	инициалы, фамилия	

М.П.

Земельный участок			
(вид объекта недвижимости)			
Лист № ____ Раздела <u>3</u>	Всего листов раздела <u>3</u> : ____	Всего разделов: ____	Всего листов выписки: ____
15.11.2021 № 99/2021/430683280			
Кадастровый номер:		02:17:000000:470(единое землепользование)	
План (чертеж, схема) земельного участка			
			
Масштаб 1: данные отсутствуют	Условные обозначения:		
Государственный регистратор		ФГИС ЕГРН	
полное наименование должности	подпись	инициалы, фамилия	


М.П.

Выписка из Единого государственного реестра недвижимости об объекте недвижимости
Описание местоположения земельного участка

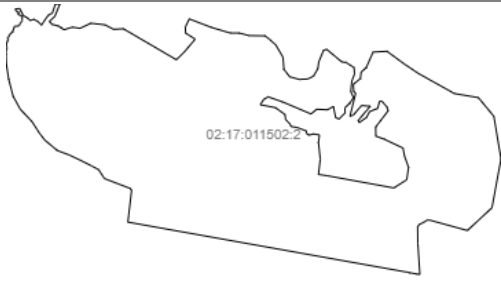
Земельный участок			
<small>(вид объекта недвижимости)</small>			
Лист № ____ Раздела <u>3</u>	Всего листов раздела <u>3</u> : ____	Всего разделов: ____	Всего листов выписки: ____
15.11.2021 № 99/2021/430683280			
Кадастровый номер:		02:17:000000:470(единое землепользование)	
План (чертеж, схема) земельного участка			
			
Масштаб 1: данные отсутствуют	Условные обозначения:		
Государственный регистратор		ФГИС ЕГРН	
полное наименование должности	подпись	инициалы, фамилия	

М.П.

Выписка из Единого государственного реестра недвижимости об объекте недвижимости
Описание местоположения земельного участка

Земельный участок			
<small>(вид объекта недвижимости)</small>			
Лист № ____ Раздела <u>3</u>	Всего листов раздела <u>3</u> : ____	Всего разделов: ____	Всего листов выписки: ____
15.11.2021 № 99/2021/430683280			
Кадастровый номер:		02:17:000000:470(единое землепользование)	
План (чертеж, схема) земельного участка			
			
Масштаб 1: данные отсутствуют	Условные обозначения:		
Государственный регистратор		ФГИС ЕГРН	
полное наименование должности	подпись	инициалы, фамилия	

М.П.

Земельный участок			
(вид объекта недвижимости)			
Лист № ____ Раздела <u>3</u>	Всего листов раздела <u>3</u> : ____	Всего разделов: ____	Всего листов выписки: ____
15.11.2021 № 99/2021/430683280			
Кадастровый номер:		02:17:000000:470(единое землепользование)	
План (чертеж, схема) земельного участка			
			
Масштаб 1: данные отсутствуют	Условные обозначения:		
Государственный регистратор		ФГИС ЕГРН	
полное наименование должности	подпись	инициалы, фамилия	

М.П.

Земельный участок			
(вид объекта недвижимости)			
Лист № ____ Раздела <u>3</u>	Всего листов раздела <u>3</u> : ____	Всего разделов: ____	Всего листов выписки: ____
15.11.2021 № 99/2021/430683280			
Кадастровый номер:		02:17:000000:470(единое землепользование)	
План (чертеж, схема) земельного участка			
			
Масштаб 1: данные отсутствуют	Условные обозначения:		
Государственный регистратор		ФГИС ЕГРН	
полное наименование должности	подпись	инициалы, фамилия	

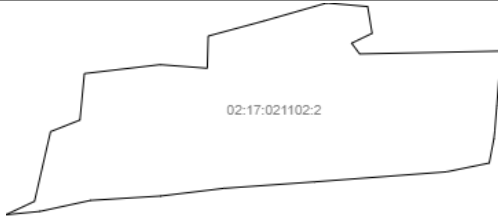
М.П.

Выписка из Единого государственного реестра недвижимости об объекте недвижимости
Описание местоположения земельного участка

Земельный участок			
(вид объекта недвижимости)			
Лист № ____ Раздела <u>3</u>	Всего листов раздела <u>3</u> : ____	Всего разделов: ____	Всего листов выписки: ____
15.11.2021 № 99/2021/430683280			
Кадастровый номер:		02:17:000000:470(единое землепользование)	
План (чертеж, схема) земельного участка			
			
Масштаб 1: данные отсутствуют	Условные обозначения:		
Государственный регистратор		ФГИС ЕГРН	
полное наименование должности	подпись	инициалы, фамилия	

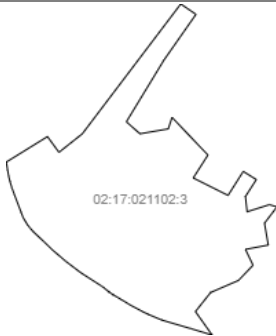
М.П.

Выписка из Единого государственного реестра недвижимости об объекте недвижимости
Описание местоположения земельного участка

Земельный участок			
(вид объекта недвижимости)			
Лист № ____ Раздела <u>3</u>	Всего листов раздела <u>3</u> : ____	Всего разделов: ____	Всего листов выписки: ____
15.11.2021 № 99/2021/430683280			
Кадастровый номер:		02:17:000000:470(единое землепользование)	
План (чертеж, схема) земельного участка			
			
Масштаб 1: данные отсутствуют	Условные обозначения:		
Государственный регистратор		ФГИС ЕГРН	
полное наименование должности	подпись	инициалы, фамилия	

М.П.

Земельный участок			
(вид объекта недвижимости)			
Лист № _____ Раздела <u>3</u>	Всего листов раздела <u>3.1</u> : _____	Всего разделов: _____	Всего листов выписки: _____
15.11.2021 № 99/2021/430683280			
Кадастровый номер:		02:17:000000:470(единое землепользование)	

План (чертеж, схема) земельного участка			
			
Масштаб 1: данные отсутствуют	Условные обозначения:		

Государственный регистратор		ФГИС ЕГРН
полное наименование должности	подпись	инициалы, фамилия

М.П.

Раздел 3.1

Выписка из Единого государственного реестра недвижимости об объекте недвижимости
Описание местоположения земельного участка

Земельный участок			
(вид объекта недвижимости)			
Лист № _____ Раздела <u>3.1</u>	Всего листов раздела <u>3.1</u> : _____	Всего разделов: _____	Всего листов выписки: _____
15.11.2021 № 99/2021/430683280			
Кадастровый номер:		02:17:000000:470(единое землепользование)	

Описание местоположения границ земельного участка							
Номер п/п	Номер точки		Дирекционный угол	Горизонтальное проложение, м	Описание закрепления на местности	Кадастровые номера смежных участков	Сведения об адресах правообладателей смежных земельных участков
	начальная	конечная					
1	2	3	4	5	6	7	8
1	1	2	данные отсутствуют	данные отсутствуют	данные отсутствуют	данные отсутствуют	данные отсутствуют
2	1	11	данные отсутствуют	данные отсутствуют	данные отсутствуют	данные отсутствуют	данные отсутствуют
3	2	3	данные отсутствуют	данные отсутствуют	данные отсутствуют	данные отсутствуют	данные отсутствуют
4	3	4	данные отсутствуют	данные отсутствуют	данные отсутствуют	данные отсутствуют	данные отсутствуют
5	4	5	данные отсутствуют	данные отсутствуют	данные отсутствуют	данные отсутствуют	данные отсутствуют
6	5	6	данные отсутствуют	данные отсутствуют	данные отсутствуют	данные отсутствуют	данные отсутствуют
7	6	7	данные отсутствуют	данные отсутствуют	данные отсутствуют	данные отсутствуют	данные отсутствуют
8	7	8	данные отсутствуют	данные отсутствуют	данные отсутствуют	данные отсутствуют	данные отсутствуют
9	8	9	данные отсутствуют	данные отсутствуют	данные отсутствуют	данные отсутствуют	данные отсутствуют
10	9	10	данные отсутствуют	данные отсутствуют	данные отсутствуют	данные отсутствуют	данные отсутствуют
11	10	11	данные отсутствуют	данные отсутствуют	данные отсутствуют	данные отсутствуют	данные отсутствуют
12	38	1827	данные отсутствуют	данные отсутствуют	данные отсутствуют	данные отсутствуют	данные отсутствуют
13	38	1828	данные отсутствуют	данные отсутствуют	данные отсутствуют	данные отсутствуют	данные отсутствуют
14	41	320	данные отсутствуют	данные отсутствуют	данные отсутствуют	данные отсутствуют	данные отсутствуют

			отсутствуют	отсутствуют			
15	41	1519	данные отсутствуют	данные отсутствуют	данные отсутствуют	данные отсутствуют	данные отсутствуют

Государственный регистратор		ФГИС ЕГРН
полное наименование должности	подпись	инициалы, фамилия

М.П.

Раздел 3.1

Выписка из Единого государственного реестра недвижимости об объекте недвижимости
Описание местоположения земельного участка

Земельный участок			
(вид объекта недвижимости)			
Лист №	Раздела 3.1	Всего листов раздела 3.1 : ____	Всего разделов: ____
15.11.2021 № 99/2021/430683280		Всего листов выписки: ____	
Кадастровый номер:		02:17:000000:470(единое землепользование)	

Описание местоположения границ земельного участка							
Номер п/п	Номер точки		Дирекционный угол	Горизонтальное проложение, м	Описание закрепления на местности	Кадастровые номера смежных участков	Сведения об адресах правообладателей смежных земельных участков
	начальная	конечная					
1	2	3	4	5	6	7	8
16	43	1519	данные отсутствуют	данные отсутствуют	данные отсутствуют	данные отсутствуют	данные отсутствуют
17	43	1524	данные отсутствуют	данные отсутствуют	данные отсутствуют	данные отсутствуют	данные отсутствуют
18	44	372	данные отсутствуют	данные отсутствуют	данные отсутствуют	данные отсутствуют	данные отсутствуют
19	44	1524	данные отсутствуют	данные отсутствуют	данные отсутствуют	данные отсутствуют	данные отсутствуют
20	52	439	данные отсутствуют	данные отсутствуют	данные отсутствуют	данные отсутствуют	данные отсутствуют
21	52	440	данные отсутствуют	данные отсутствуют	данные отсутствуют	данные отсутствуют	данные отсутствуют
22	53	119	данные отсутствуют	данные отсутствуют	данные отсутствуют	данные отсутствуют	данные отсутствуют
23	53	98	данные отсутствуют	данные отсутствуют	данные отсутствуют	данные отсутствуют	данные отсутствуют
24	54	103	данные отсутствуют	данные отсутствуют	данные отсутствуют	данные отсутствуют	данные отсутствуют
25	54	104	данные отсутствуют	данные отсутствуют	данные отсутствуют	данные отсутствуют	данные отсутствуют
26	55	104	данные отсутствуют	данные отсутствуют	данные отсутствуют	данные отсутствуют	данные отсутствуют
27	55	105	данные отсутствуют	данные отсутствуют	данные отсутствуют	данные отсутствуют	данные отсутствуют
28	59	4466	данные отсутствуют	данные отсутствуют	данные отсутствуют	данные отсутствуют	данные отсутствуют

29	59	4571	данные отсутствуют	данные отсутствуют	данные отсутствуют	данные отсутствуют	данные отсутствуют
30	61	4469	данные отсутствуют	данные отсутствуют	данные отсутствуют	данные отсутствуют	данные отсутствуют

Государственный регистратор		ФГИС ЕГРН
полное наименование должности	подпись	инициалы, фамилия

М.П.

Раздел 3.1

Выписка из Единого государственного реестра недвижимости об объекте недвижимости
Описание местоположения земельного участка

Земельный участок			
(вид объекта недвижимости)			
Лист №	Раздела 3.1	Всего листов раздела 3.1 : ____	Всего разделов: ____
15.11.2021 № 99/2021/430683280		Всего листов выписки: ____	
Кадастровый номер:		02:17:000000:470(единое землепользование)	

Описание местоположения границ земельного участка							
Номер п/п	Номер точки		Дирекционный угол	Горизонтальное проложение, м	Описание закрепления на местности	Кадастровые номера смежных участков	Сведения об адресах правообладателей смежных земельных участков
	начальная	конечная					
1	2	3	4	5	6	7	8
31	61	4466	данные отсутствуют	данные отсутствуют	данные отсутствуют	данные отсутствуют	данные отсутствуют
32	62	4467	данные отсутствуют	данные отсутствуют	данные отсутствуют	данные отсутствуют	данные отсутствуют
33	62	4469	данные отсутствуют	данные отсутствуют	данные отсутствуют	данные отсутствуют	данные отсутствуют
34	65	4204	данные отсутствуют	данные отсутствуют	данные отсутствуют	данные отсутствуют	данные отсутствуют
35	65	4468	данные отсутствуют	данные отсутствуют	данные отсутствуют	данные отсутствуют	данные отсутствуют
36	93	94	данные отсутствуют	данные отсутствуют	данные отсутствуют	данные отсутствуют	данные отсутствуют
37	93	155	данные отсутствуют	данные отсутствуют	данные отсутствуют	данные отсутствуют	данные отсутствуют
38	94	95	данные отсутствуют	данные отсутствуют	данные отсутствуют	данные отсутствуют	данные отсутствуют
39	95	96	данные отсутствуют	данные отсутствуют	данные отсутствуют	данные отсутствуют	данные отсутствуют
40	96	97	данные отсутствуют	данные отсутствуют	данные отсутствуют	данные отсутствуют	данные отсутствуют
41	97	98	данные отсутствуют	данные отсутствуют	данные отсутствуют	данные отсутствуют	данные отсутствуют
42	98	99	данные отсутствуют	данные отсутствуют	данные отсутствуют	данные отсутствуют	данные отсутствуют
43	98	99	данные отсутствуют	данные отсутствуют	данные отсутствуют	данные отсутствуют	данные отсутствуют

44	99	100	данные отсутствуют	данные отсутствуют	данные отсутствуют	данные отсутствуют	данные отсутствуют
45	99	100	данные отсутствуют	данные отсутствуют	данные отсутствуют	данные отсутствуют	данные отсутствуют

Государственный регистратор		ФГИС ЕГРН
полное наименование должности	подпись	инициалы, фамилия

М.П.

Раздел 3.1

Выписка из Единого государственного реестра недвижимости об объекте недвижимости
Описание местоположения земельного участка

Земельный участок			
(вид объекта недвижимости)			
Лист №	Раздела 3.1	Всего листов раздела 3.1 : ____	Всего разделов: ____
Всего листов выписки: ____			
15.11.2021 № 99/2021/430683280			
Кадастровый номер:		02:17:000000:470(единое землепользование)	

Описание местоположения границ земельного участка							
Номер п/п	Номер точки		Дирекционный угол	Горизонтальное проложение, м	Описание закрепления на местности	Кадастровые номера смежных участков	Сведения об адресах правообладателей смежных земельных участков
	начальная	конечная					
1	2	3	4	5	6	7	8
46	100	101	данные отсутствуют	данные отсутствуют	данные отсутствуют	данные отсутствуют	данные отсутствуют
47	100	101	данные отсутствуют	данные отсутствуют	данные отсутствуют	данные отсутствуют	данные отсутствуют
48	101	102	данные отсутствуют	данные отсутствуют	данные отсутствуют	данные отсутствуют	данные отсутствуют
49	101	187	данные отсутствуют	данные отсутствуют	данные отсутствуют	данные отсутствуют	данные отсутствуют
50	101	102	данные отсутствуют	данные отсутствуют	данные отсутствуют	данные отсутствуют	данные отсутствуют
51	101	102	данные отсутствуют	данные отсутствуют	данные отсутствуют	данные отсутствуют	данные отсутствуют
52	102	103	данные отсутствуют	данные отсутствуют	данные отсутствуют	данные отсутствуют	данные отсутствуют
53	102	103	данные отсутствуют	данные отсутствуют	данные отсутствуют	данные отсутствуют	данные отсутствуют
54	102	103	данные отсутствуют	данные отсутствуют	данные отсутствуют	данные отсутствуют	данные отсутствуют
55	103	104	данные отсутствуют	данные отсутствуют	данные отсутствуют	данные отсутствуют	данные отсутствуют
56	103	104	данные отсутствуют	данные отсутствуют	данные отсутствуют	данные отсутствуют	данные отсутствуют
57	104	105	данные отсутствуют	данные отсутствуют	данные отсутствуют	данные отсутствуют	данные отсутствуют
58	104	105	данные отсутствуют	данные отсутствуют	данные отсутствуют	данные отсутствуют	данные отсутствуют

59	105	106	данные отсутствуют	данные отсутствуют	данные отсутствуют	данные отсутствуют	данные отсутствуют
60	105	106	данные отсутствуют	данные отсутствуют	данные отсутствуют	данные отсутствуют	данные отсутствуют

Государственный регистратор		ФГИС ЕГРН
полное наименование должности	подпись	инициалы, фамилия

М.П.

Раздел 3.1

Выписка из Единого государственного реестра недвижимости об объекте недвижимости
Описание местоположения земельного участка

Земельный участок			
(вид объекта недвижимости)			
Лист №	Раздела 3.1	Всего листов раздела 3.1 : ____	Всего разделов: ____
15.11.2021 № 99/2021/430683280		Всего листов выписки: ____	
Кадастровый номер:		02:17:000000:470(единое землепользование)	

Описание местоположения границ земельного участка							
Номер п/п	Номер точки		Дирекционный угол	Горизонтальное проложение, м	Описание закрепления на местности	Кадастровые номера смежных участков	Сведения об адресах правообладателей смежных земельных участков
	начальная	конечная					
1	2	3	4	5	6	7	8
61	105	106	данные отсутствуют	данные отсутствуют	данные отсутствуют	данные отсутствуют	данные отсутствуют
62	106	107	данные отсутствуют	данные отсутствуют	данные отсутствуют	данные отсутствуют	данные отсутствуют
63	106	107	данные отсутствуют	данные отсутствуют	данные отсутствуют	данные отсутствуют	данные отсутствуют
64	106	107	данные отсутствуют	данные отсутствуют	данные отсутствуют	данные отсутствуют	данные отсутствуют
65	107	108	данные отсутствуют	данные отсутствуют	данные отсутствуют	данные отсутствуют	данные отсутствуют
66	107	108	данные отсутствуют	данные отсутствуют	данные отсутствуют	данные отсутствуют	данные отсутствуют
67	107	108	данные отсутствуют	данные отсутствуют	данные отсутствуют	данные отсутствуют	данные отсутствуют
68	108	109	данные отсутствуют	данные отсутствуют	данные отсутствуют	данные отсутствуют	данные отсутствуют
69	108	109	данные отсутствуют	данные отсутствуют	данные отсутствуют	данные отсутствуют	данные отсутствуют
70	108	109	данные отсутствуют	данные отсутствуют	данные отсутствуют	данные отсутствуют	данные отсутствуют
71	109	110	данные отсутствуют	данные отсутствуют	данные отсутствуют	данные отсутствуют	данные отсутствуют
72	109	110	данные отсутствуют	данные отсутствуют	данные отсутствуют	данные отсутствуют	данные отсутствуют
73	109	110	данные отсутствуют	данные отсутствуют	данные отсутствуют	данные отсутствуют	данные отсутствуют

74	110	111	данные отсутствуют	данные отсутствуют	данные отсутствуют	данные отсутствуют	данные отсутствуют
75	110	111	данные отсутствуют	данные отсутствуют	данные отсутствуют	данные отсутствуют	данные отсутствуют

Государственный регистратор		ФГИС ЕГРН
полное наименование должности	подпись	инициалы, фамилия

М.П.

Раздел 3.1

Выписка из Единого государственного реестра недвижимости об объекте недвижимости
Описание местоположения земельного участка

Земельный участок			
(вид объекта недвижимости)			
Лист №	Раздела 3.1	Всего листов раздела 3.1 : ____	Всего разделов: ____
Всего листов выписки: ____			
15.11.2021 № 99/2021/430683280			
Кадастровый номер:		02:17:000000:470(единое землепользование)	

Описание местоположения границ земельного участка							
Номер п/п	Номер точки		Дирекционный угол	Горизонтальное проложение, м	Описание закрепления на местности	Кадастровые номера смежных участков	Сведения об адресах правообладателей смежных земельных участков
	начальная	конечная					
1	2	3	4	5	6	7	8
76	110	111	данные отсутствуют	данные отсутствуют	данные отсутствуют	данные отсутствуют	данные отсутствуют
77	111	112	данные отсутствуют	данные отсутствуют	данные отсутствуют	данные отсутствуют	данные отсутствуют
78	111	112	данные отсутствуют	данные отсутствуют	данные отсутствуют	данные отсутствуют	данные отсутствуют
79	111	112	данные отсутствуют	данные отсутствуют	данные отсутствуют	данные отсутствуют	данные отсутствуют
80	112	113	данные отсутствуют	данные отсутствуют	данные отсутствуют	данные отсутствуют	данные отсутствуют
81	112	113	данные отсутствуют	данные отсутствуют	данные отсутствуют	данные отсутствуют	данные отсутствуют
82	112	113	данные отсутствуют	данные отсутствуют	данные отсутствуют	данные отсутствуют	данные отсутствуют
83	113	114	данные отсутствуют	данные отсутствуют	данные отсутствуют	данные отсутствуют	данные отсутствуют
84	113	114	данные отсутствуют	данные отсутствуют	данные отсутствуют	данные отсутствуют	данные отсутствуют
85	113	114	данные отсутствуют	данные отсутствуют	данные отсутствуют	данные отсутствуют	данные отсутствуют
86	114	115	данные отсутствуют	данные отсутствуют	данные отсутствуют	данные отсутствуют	данные отсутствуют
87	114	115	данные отсутствуют	данные отсутствуют	данные отсутствуют	данные отсутствуют	данные отсутствуют
88	114	115	данные отсутствуют	данные отсутствуют	данные отсутствуют	данные отсутствуют	данные отсутствуют

89	115	116	данные отсутствуют	данные отсутствуют	данные отсутствуют	данные отсутствуют	данные отсутствуют
90	115	946	данные отсутствуют	данные отсутствуют	данные отсутствуют	данные отсутствуют	данные отсутствуют

Государственный регистратор		ФГИС ЕГРН
полное наименование должности	подпись	инициалы, фамилия

М.П.

Раздел 3.1

Выписка из Единого государственного реестра недвижимости об объекте недвижимости
Описание местоположения земельного участка

Земельный участок			
(вид объекта недвижимости)			
Лист №	Раздела 3.1	Всего листов раздела 3.1 : ____	Всего разделов: ____
Всего листов выписки: ____			
15.11.2021 № 99/2021/430683280			
Кадастровый номер:		02:17:000000:470(единое землепользование)	

Описание местоположения границ земельного участка							
Номер п/п	Номер точки		Дирекционный угол	Горизонтальное проложение, м	Описание закрепления на местности	Кадастровые номера смежных участков	Сведения об адресах правообладателей смежных земельных участков
	начальная	конечная					
1	2	3	4	5	6	7	8
91	115	116	данные отсутствуют	данные отсутствуют	данные отсутствуют	данные отсутствуют	данные отсутствуют
92	116	117	данные отсутствуют	данные отсутствуют	данные отсутствуют	данные отсутствуют	данные отсутствуют
93	116	117	данные отсутствуют	данные отсутствуют	данные отсутствуют	данные отсутствуют	данные отсутствуют
94	117	118	данные отсутствуют	данные отсутствуют	данные отсутствуют	данные отсутствуют	данные отсутствуют
95	117	118	данные отсутствуют	данные отсутствуют	данные отсутствуют	данные отсутствуют	данные отсутствуют
96	118	119	данные отсутствуют	данные отсутствуют	данные отсутствуют	данные отсутствуют	данные отсутствуют
97	118	119	данные отсутствуют	данные отсутствуют	данные отсутствуют	данные отсутствуют	данные отсутствуют
98	119	120	данные отсутствуют	данные отсутствуют	данные отсутствуют	данные отсутствуют	данные отсутствуют
99	120	121	данные отсутствуют	данные отсутствуют	данные отсутствуют	данные отсутствуют	данные отсутствуют
100	121	122	данные отсутствуют	данные отсутствуют	данные отсутствуют	данные отсутствуют	данные отсутствуют
101	122	123	данные отсутствуют	данные отсутствуют	данные отсутствуют	данные отсутствуют	данные отсутствуют
102	123	124	данные отсутствуют	данные отсутствуют	данные отсутствуют	данные отсутствуют	данные отсутствуют
103	124	125	данные отсутствуют	данные отсутствуют	данные отсутствуют	данные отсутствуют	данные отсутствуют

104	125	126	данные отсутствуют	данные отсутствуют	данные отсутствуют	данные отсутствуют	данные отсутствуют
105	126	127	данные отсутствуют	данные отсутствуют	данные отсутствуют	данные отсутствуют	данные отсутствуют

Государственный регистратор		ФГИС ЕГРН
полное наименование должности	подпись	инициалы, фамилия

М.П.

Раздел 3.1

Выписка из Единого государственного реестра недвижимости об объекте недвижимости
Описание местоположения земельного участка

Земельный участок			
(вид объекта недвижимости)			
Лист №	Раздела 3.1	Всего листов раздела 3.1 : ____	Всего разделов: ____
Всего листов выписки: ____			
15.11.2021 № 99/2021/430683280			
Кадастровый номер:		02:17:000000:470(единое землепользование)	

Описание местоположения границ земельного участка							
Номер п/п	Номер точки		Дирекционный угол	Горизонтальное проложение, м	Описание закрепления на местности	Кадастровые номера смежных участков	Сведения об адресах правообладателей смежных земельных участков
	начальная	конечная					
1	2	3	4	5	6	7	8
106	127	128	данные отсутствуют	данные отсутствуют	данные отсутствуют	данные отсутствуют	данные отсутствуют
107	128	129	данные отсутствуют	данные отсутствуют	данные отсутствуют	данные отсутствуют	данные отсутствуют
108	129	130	данные отсутствуют	данные отсутствуют	данные отсутствуют	данные отсутствуют	данные отсутствуют
109	130	131	данные отсутствуют	данные отсутствуют	данные отсутствуют	данные отсутствуют	данные отсутствуют
110	131	132	данные отсутствуют	данные отсутствуют	данные отсутствуют	данные отсутствуют	данные отсутствуют
111	132	133	данные отсутствуют	данные отсутствуют	данные отсутствуют	данные отсутствуют	данные отсутствуют
112	133	134	данные отсутствуют	данные отсутствуют	данные отсутствуют	данные отсутствуют	данные отсутствуют
113	134	135	данные отсутствуют	данные отсутствуют	данные отсутствуют	данные отсутствуют	данные отсутствуют
114	134	135	данные отсутствуют	данные отсутствуют	данные отсутствуют	данные отсутствуют	данные отсутствуют
115	134	963	данные отсутствуют	данные отсутствуют	данные отсутствуют	данные отсутствуют	данные отсутствуют
116	135	136	данные отсутствуют	данные отсутствуют	данные отсутствуют	данные отсутствуют	данные отсутствуют
117	135	964	данные отсутствуют	данные отсутствуют	данные отсутствуют	данные отсутствуют	данные отсутствуют
118	136	137	данные отсутствуют	данные отсутствуют	данные отсутствуют	данные отсутствуют	данные отсутствуют

119	137	138	данные отсутствуют	данные отсутствуют	данные отсутствуют	данные отсутствуют	данные отсутствуют
120	137	170	данные отсутствуют	данные отсутствуют	данные отсутствуют	данные отсутствуют	данные отсутствуют

Государственный регистратор		ФГИС ЕГРН
полное наименование должности	подпись	инициалы, фамилия

М.П.

Раздел 3.1

Выписка из Единого государственного реестра недвижимости об объекте недвижимости
Описание местоположения земельного участка

Земельный участок			
(вид объекта недвижимости)			
Лист №	Раздела 3.1	Всего листов раздела 3.1 : ____	Всего разделов: ____
15.11.2021 № 99/2021/430683280		Всего листов выписки: ____	
Кадастровый номер:		02:17:000000:470(единое землепользование)	

Описание местоположения границ земельного участка							
Номер п/п	Номер точки		Дирекционный угол	Горизонтальное проложение, м	Описание закрепления на местности	Кадастровые номера смежных участков	Сведения об адресах правообладателей смежных земельных участков
	начальная	конечная					
1	2	3	4	5	6	7	8
121	137	138	данные отсутствуют	данные отсутствуют	данные отсутствуют	данные отсутствуют	данные отсутствуют
122	137	138	данные отсутствуют	данные отсутствуют	данные отсутствуют	данные отсутствуют	данные отсутствуют
123	137	964	данные отсутствуют	данные отсутствуют	данные отсутствуют	данные отсутствуют	данные отсутствуют
124	138	139	данные отсутствуют	данные отсутствуют	данные отсутствуют	данные отсутствуют	данные отсутствуют
125	138	139	данные отсутствуют	данные отсутствуют	данные отсутствуют	данные отсутствуют	данные отсутствуют
126	138	139	данные отсутствуют	данные отсутствуют	данные отсутствуют	данные отсутствуют	данные отсутствуют
127	139	140	данные отсутствуют	данные отсутствуют	данные отсутствуют	данные отсутствуют	данные отсутствуют
128	139	140	данные отсутствуют	данные отсутствуют	данные отсутствуют	данные отсутствуют	данные отсутствуют
129	139	140	данные отсутствуют	данные отсутствуют	данные отсутствуют	данные отсутствуют	данные отсутствуют
130	140	141	данные отсутствуют	данные отсутствуют	данные отсутствуют	данные отсутствуют	данные отсутствуют
131	140	141	данные отсутствуют	данные отсутствуют	данные отсутствуют	данные отсутствуют	данные отсутствуют
132	140	965	данные отсутствуют	данные отсутствуют	данные отсутствуют	данные отсутствуют	данные отсутствуют
133	141	142	данные отсутствуют	данные отсутствуют	данные отсутствуют	данные отсутствуют	данные отсутствуют

134	141	142	данные отсутствуют	данные отсутствуют	данные отсутствуют	данные отсутствуют	данные отсутствуют
135	142	143	данные отсутствуют	данные отсутствуют	данные отсутствуют	данные отсутствуют	данные отсутствуют

Государственный регистратор		ФГИС ЕГРН
полное наименование должности	подпись	инициалы, фамилия

М.П.

Раздел 3.1

Выписка из Единого государственного реестра недвижимости об объекте недвижимости
Описание местоположения земельного участка

Земельный участок			
(вид объекта недвижимости)			
Лист №	Раздела 3.1	Всего листов раздела 3.1 : ____	Всего разделов: ____
Всего листов выписки: ____			
15.11.2021 № 99/2021/430683280			
Кадастровый номер:		02:17:000000:470(единое землепользование)	

Описание местоположения границ земельного участка							
Номер п/п	Номер точки		Дирекционный угол	Горизонтальное проложение, м	Описание закрепления на местности	Кадастровые номера смежных участков	Сведения об адресах правообладателей смежных земельных участков
	начальная	конечная					
1	2	3	4	5	6	7	8
136	142	143	данные отсутствуют	данные отсутствуют	данные отсутствуют	данные отсутствуют	данные отсутствуют
137	143	144	данные отсутствуют	данные отсутствуют	данные отсутствуют	данные отсутствуют	данные отсутствуют
138	143	144	данные отсутствуют	данные отсутствуют	данные отсутствуют	данные отсутствуют	данные отсутствуют
139	143	144	данные отсутствуют	данные отсутствуют	данные отсутствуют	данные отсутствуют	данные отсутствуют
140	143	966	данные отсутствуют	данные отсутствуют	данные отсутствуют	данные отсутствуют	данные отсутствуют
141	144	145	данные отсутствуют	данные отсутствуют	данные отсутствуют	данные отсутствуют	данные отсутствуют
142	144	145	данные отсутствуют	данные отсутствуют	данные отсутствуют	данные отсутствуют	данные отсутствуют
143	144	967	данные отсутствуют	данные отсутствуют	данные отсутствуют	данные отсутствуют	данные отсутствуют
144	145	146	данные отсутствуют	данные отсутствуют	данные отсутствуют	данные отсутствуют	данные отсутствуют
145	145	146	данные отсутствуют	данные отсутствуют	данные отсутствуют	данные отсутствуют	данные отсутствуют
146	146	147	данные отсутствуют	данные отсутствуют	данные отсутствуют	данные отсутствуют	данные отсутствуют
147	146	147	данные отсутствуют	данные отсутствуют	данные отсутствуют	данные отсутствуют	данные отсутствуют
148	146	147	данные отсутствуют	данные отсутствуют	данные отсутствуют	данные отсутствуют	данные отсутствуют

149	146	967	данные отсутствуют	данные отсутствуют	данные отсутствуют	данные отсутствуют	данные отсутствуют
150	147	148	данные отсутствуют	данные отсутствуют	данные отсутствуют	данные отсутствуют	данные отсутствуют

Государственный регистратор		ФГИС ЕГРН
полное наименование должности	подпись	инициалы, фамилия

М.П.

Раздел 3.1

Выписка из Единого государственного реестра недвижимости об объекте недвижимости
Описание местоположения земельного участка

Земельный участок			
(вид объекта недвижимости)			
Лист №	Раздела 3.1	Всего листов раздела 3.1 : ____	Всего разделов: ____
Всего листов выписки: ____			
15.11.2021 № 99/2021/430683280			
Кадастровый номер:		02:17:000000:470(единое землепользование)	

Описание местоположения границ земельного участка							
Номер п/п	Номер точки		Дирекционный угол	Горизонтальное проложение, м	Описание закрепления на местности	Кадастровые номера смежных участков	Сведения об адресах правообладателей смежных земельных участков
	начальная	конечная					
1	2	3	4	5	6	7	8
151	147	148	данные отсутствуют	данные отсутствуют	данные отсутствуют	данные отсутствуют	данные отсутствуют
152	147	968	данные отсутствуют	данные отсутствуют	данные отсутствуют	данные отсутствуют	данные отсутствуют
153	148	149	данные отсутствуют	данные отсутствуют	данные отсутствуют	данные отсутствуют	данные отсутствуют
154	148	149	данные отсутствуют	данные отсутствуют	данные отсутствуют	данные отсутствуют	данные отсутствуют
155	149	150	данные отсутствуют	данные отсутствуют	данные отсутствуют	данные отсутствуют	данные отсутствуют
156	149	150	данные отсутствуют	данные отсутствуют	данные отсутствуют	данные отсутствуют	данные отсутствуют
157	149	150	данные отсутствуют	данные отсутствуют	данные отсутствуют	данные отсутствуют	данные отсутствуют
158	149	968	данные отсутствуют	данные отсутствуют	данные отсутствуют	данные отсутствуют	данные отсутствуют
159	150	151	данные отсутствуют	данные отсутствуют	данные отсутствуют	данные отсутствуют	данные отсутствуют
160	150	151	данные отсутствуют	данные отсутствуют	данные отсутствуют	данные отсутствуют	данные отсутствуют
161	150	151	данные отсутствуют	данные отсутствуют	данные отсутствуют	данные отсутствуют	данные отсутствуют
162	151	152	данные отсутствуют	данные отсутствуют	данные отсутствуют	данные отсутствуют	данные отсутствуют
163	151	152	данные отсутствуют	данные отсутствуют	данные отсутствуют	данные отсутствуют	данные отсутствуют

164	151	152	данные отсутствуют	данные отсутствуют	данные отсутствуют	данные отсутствуют	данные отсутствуют
165	152	153	данные отсутствуют	данные отсутствуют	данные отсутствуют	данные отсутствуют	данные отсутствуют

Государственный регистратор		ФГИС ЕГРН
полное наименование должности	подпись	инициалы, фамилия

М.П.

Раздел 3.1

Выписка из Единого государственного реестра недвижимости об объекте недвижимости
Описание местоположения земельного участка

Земельный участок			
(вид объекта недвижимости)			
Лист №	Раздела 3.1	Всего листов раздела 3.1 : ____	Всего разделов: ____
15.11.2021 № 99/2021/430683280		Всего листов выписки: ____	
Кадастровый номер:		02:17:000000:470(единое землепользование)	

Описание местоположения границ земельного участка							
Номер п/п	Номер точки		Дирекционный угол	Горизонтальное проложение, м	Описание закрепления на местности	Кадастровые номера смежных участков	Сведения об адресах правообладателей смежных земельных участков
	начальная	конечная					
1	2	3	4	5	6	7	8
166	152	153	данные отсутствуют	данные отсутствуют	данные отсутствуют	данные отсутствуют	данные отсутствуют
167	152	153	данные отсутствуют	данные отсутствуют	данные отсутствуют	данные отсутствуют	данные отсутствуют
168	153	154	данные отсутствуют	данные отсутствуют	данные отсутствуют	данные отсутствуют	данные отсутствуют
169	153	154	данные отсутствуют	данные отсутствуют	данные отсутствуют	данные отсутствуют	данные отсутствуют
170	153	154	данные отсутствуют	данные отсутствуют	данные отсутствуют	данные отсутствуют	данные отсутствуют
171	154	155	данные отсутствуют	данные отсутствуют	данные отсутствуют	данные отсутствуют	данные отсутствуют
172	154	155	данные отсутствуют	данные отсутствуют	данные отсутствуют	данные отсутствуют	данные отсутствуют
173	154	155	данные отсутствуют	данные отсутствуют	данные отсутствуют	данные отсутствуют	данные отсутствуют
174	155	156	данные отсутствуют	данные отсутствуют	данные отсутствуют	данные отсутствуют	данные отсутствуют
175	155	156	данные отсутствуют	данные отсутствуют	данные отсутствуют	данные отсутствуют	данные отсутствуют
176	156	157	данные отсутствуют	данные отсутствуют	данные отсутствуют	данные отсутствуют	данные отсутствуют
177	156	157	данные отсутствуют	данные отсутствуют	данные отсутствуют	данные отсутствуют	данные отсутствуют
178	157	158	данные отсутствуют	данные отсутствуют	данные отсутствуют	данные отсутствуют	данные отсутствуют

179	157	158	данные отсутствуют	данные отсутствуют	данные отсутствуют	данные отсутствуют	данные отсутствуют
180	158	159	данные отсутствуют	данные отсутствуют	данные отсутствуют	данные отсутствуют	данные отсутствуют

Государственный регистратор		ФГИС ЕГРН
полное наименование должности	подпись	инициалы, фамилия

М.П.

Раздел 3.1

Выписка из Единого государственного реестра недвижимости об объекте недвижимости
Описание местоположения земельного участка

Земельный участок			
(вид объекта недвижимости)			
Лист №	Раздела 3.1	Всего листов раздела 3.1 : ____	Всего разделов: ____
Всего листов выписки: ____			
15.11.2021 № 99/2021/430683280			
Кадастровый номер:		02:17:000000:470(единое землепользование)	

Описание местоположения границ земельного участка							
Номер п/п	Номер точки		Дирекционный угол	Горизонтальное проложение, м	Описание закрепления на местности	Кадастровые номера смежных участков	Сведения об адресах правообладателей смежных земельных участков
	начальная	конечная					
1	2	3	4	5	6	7	8
181	158	159	данные отсутствуют	данные отсутствуют	данные отсутствуют	данные отсутствуют	данные отсутствуют
182	159	160	данные отсутствуют	данные отсутствуют	данные отсутствуют	данные отсутствуют	данные отсутствуют
183	159	160	данные отсутствуют	данные отсутствуют	данные отсутствуют	данные отсутствуют	данные отсутствуют
184	160	161	данные отсутствуют	данные отсутствуют	данные отсутствуют	данные отсутствуют	данные отсутствуют
185	160	161	данные отсутствуют	данные отсутствуют	данные отсутствуют	данные отсутствуют	данные отсутствуют
186	161	162	данные отсутствуют	данные отсутствуют	данные отсутствуют	данные отсутствуют	данные отсутствуют
187	161	162	данные отсутствуют	данные отсутствуют	данные отсутствуют	данные отсутствуют	данные отсутствуют
188	162	163	данные отсутствуют	данные отсутствуют	данные отсутствуют	данные отсутствуют	данные отсутствуют
189	162	163	данные отсутствуют	данные отсутствуют	данные отсутствуют	данные отсутствуют	данные отсутствуют
190	163	164	данные отсутствуют	данные отсутствуют	данные отсутствуют	данные отсутствуют	данные отсутствуют
191	163	164	данные отсутствуют	данные отсутствуют	данные отсутствуют	данные отсутствуют	данные отсутствуют
192	164	165	данные отсутствуют	данные отсутствуют	данные отсутствуют	данные отсутствуют	данные отсутствуют
193	164	165	данные отсутствуют	данные отсутствуют	данные отсутствуют	данные отсутствуют	данные отсутствуют

194	165	166	данные отсутствуют	данные отсутствуют	данные отсутствуют	данные отсутствуют	данные отсутствуют
195	165	166	данные отсутствуют	данные отсутствуют	данные отсутствуют	данные отсутствуют	данные отсутствуют

Государственный регистратор		ФГИС ЕГРН
полное наименование должности	подпись	инициалы, фамилия

М.П.

Раздел 3.1

Выписка из Единого государственного реестра недвижимости об объекте недвижимости
Описание местоположения земельного участка

Земельный участок			
(вид объекта недвижимости)			
Лист №	Раздела 3.1	Всего листов раздела 3.1 : ____	Всего разделов: ____
Всего листов выписки: ____			
15.11.2021 № 99/2021/430683280			
Кадастровый номер:		02:17:000000:470(единое землепользование)	

Описание местоположения границ земельного участка							
Номер п/п	Номер точки		Дирекционный угол	Горизонтальное проложение, м	Описание закрепления на местности	Кадастровые номера смежных участков	Сведения об адресах правообладателей смежных земельных участков
	начальная	конечная					
1	2	3	4	5	6	7	8
196	166	167	данные отсутствуют	данные отсутствуют	данные отсутствуют	данные отсутствуют	данные отсутствуют
197	166	167	данные отсутствуют	данные отсутствуют	данные отсутствуют	данные отсутствуют	данные отсутствуют
198	167	168	данные отсутствуют	данные отсутствуют	данные отсутствуют	данные отсутствуют	данные отсутствуют
199	167	168	данные отсутствуют	данные отсутствуют	данные отсутствуют	данные отсутствуют	данные отсутствуют
200	168	169	данные отсутствуют	данные отсутствуют	данные отсутствуют	данные отсутствуют	данные отсутствуют
201	168	169	данные отсутствуют	данные отсутствуют	данные отсутствуют	данные отсутствуют	данные отсутствуют
202	169	170	данные отсутствуют	данные отсутствуют	данные отсутствуют	данные отсутствуют	данные отсутствуют
203	169	170	данные отсутствуют	данные отсутствуют	данные отсутствуют	данные отсутствуют	данные отсутствуют
204	170	171	данные отсутствуют	данные отсутствуют	данные отсутствуют	данные отсутствуют	данные отсутствуют
205	171	172	данные отсутствуют	данные отсутствуют	данные отсутствуют	данные отсутствуют	данные отсутствуют
206	172	173	данные отсутствуют	данные отсутствуют	данные отсутствуют	данные отсутствуют	данные отсутствуют
207	173	174	данные отсутствуют	данные отсутствуют	данные отсутствуют	данные отсутствуют	данные отсутствуют
208	174	175	данные отсутствуют	данные отсутствуют	данные отсутствуют	данные отсутствуют	данные отсутствуют

209	175	176	данные отсутствуют	данные отсутствуют	данные отсутствуют	данные отсутствуют	данные отсутствуют
210	176	177	данные отсутствуют	данные отсутствуют	данные отсутствуют	данные отсутствуют	данные отсутствуют

Государственный регистратор		ФГИС ЕГРН
полное наименование должности	подпись	инициалы, фамилия

М.П.

Раздел 3.1

Выписка из Единого государственного реестра недвижимости об объекте недвижимости
Описание местоположения земельного участка

Земельный участок			
(вид объекта недвижимости)			
Лист №	Раздела 3.1	Всего листов раздела 3.1 : ____	Всего разделов: ____
15.11.2021 № 99/2021/430683280			
Кадастровый номер:		02:17:000000:470(единое землепользование)	

Описание местоположения границ земельного участка							
Номер п/п	Номер точки		Дирекционный угол	Горизонтальное проложение, м	Описание закрепления на местности	Кадастровые номера смежных участков	Сведения об адресах правообладателей смежных земельных участков
	начальная	конечная					
1	2	3	4	5	6	7	8
211	177	178	данные отсутствуют	данные отсутствуют	данные отсутствуют	данные отсутствуют	данные отсутствуют
212	178	179	данные отсутствуют	данные отсутствуют	данные отсутствуют	данные отсутствуют	данные отсутствуют
213	179	180	данные отсутствуют	данные отсутствуют	данные отсутствуют	данные отсутствуют	данные отсутствуют
214	180	181	данные отсутствуют	данные отсутствуют	данные отсутствуют	данные отсутствуют	данные отсутствуют
215	181	182	данные отсутствуют	данные отсутствуют	данные отсутствуют	данные отсутствуют	данные отсутствуют
216	182	183	данные отсутствуют	данные отсутствуют	данные отсутствуют	данные отсутствуют	данные отсутствуют
217	183	184	данные отсутствуют	данные отсутствуют	данные отсутствуют	данные отсутствуют	данные отсутствуют
218	184	185	данные отсутствуют	данные отсутствуют	данные отсутствуют	данные отсутствуют	данные отсутствуют
219	185	186	данные отсутствуют	данные отсутствуют	данные отсутствуют	данные отсутствуют	данные отсутствуют
220	186	187	данные отсутствуют	данные отсутствуют	данные отсутствуют	данные отсутствуют	данные отсутствуют
221	194	688	данные отсутствуют	данные отсутствуют	данные отсутствуют	данные отсутствуют	данные отсутствуют
222	194	203	данные отсутствуют	данные отсутствуют	данные отсутствуют	данные отсутствуют	данные отсутствуют
223	196	688	данные отсутствуют	данные отсутствуют	данные отсутствуют	данные отсутствуют	данные отсутствуют

224	196	687	данные отсутствуют	данные отсутствуют	данные отсутствуют	данные отсутствуют	данные отсутствуют
225	200	201	данные отсутствуют	данные отсутствуют	данные отсутствуют	данные отсутствуют	данные отсутствуют

Государственный регистратор		ФГИС ЕГРН
полное наименование должности	подпись	инициалы, фамилия

М.П.

Раздел 3.1

Выписка из Единого государственного реестра недвижимости об объекте недвижимости
Описание местоположения земельного участка

Земельный участок			
(вид объекта недвижимости)			
Лист №	Раздела 3.1	Всего листов раздела 3.1 : ____	Всего разделов: ____
Всего листов выписки: ____			
15.11.2021 № 99/2021/430683280			
Кадастровый номер:		02:17:000000:470(единое землепользование)	

Описание местоположения границ земельного участка							
Номер п/п	Номер точки		Дирекционный угол	Горизонтальное проложение, м	Описание закрепления на местности	Кадастровые номера смежных участков	Сведения об адресах правообладателей смежных земельных участков
	начальная	конечная					
1	2	3	4	5	6	7	8
226	200	240	данные отсутствуют	данные отсутствуют	данные отсутствуют	данные отсутствуют	данные отсутствуют
227	201	202	данные отсутствуют	данные отсутствуют	данные отсутствуют	данные отсутствуют	данные отсутствуют
228	202	203	данные отсутствуют	данные отсутствуют	данные отсутствуют	данные отсутствуют	данные отсутствуют
229	203	682	данные отсутствуют	данные отсутствуют	данные отсутствуют	данные отсутствуют	данные отсутствуют
230	203	204	данные отсутствуют	данные отсутствуют	данные отсутствуют	данные отсутствуют	данные отсутствуют
231	204	205	данные отсутствуют	данные отсутствуют	данные отсутствуют	данные отсутствуют	данные отсутствуют
232	205	2924	данные отсутствуют	данные отсутствуют	данные отсутствуют	данные отсутствуют	данные отсутствуют
233	207	208	данные отсутствуют	данные отсутствуют	данные отсутствуют	данные отсутствуют	данные отсутствуют
234	207	2924	данные отсутствуют	данные отсутствуют	данные отсутствуют	данные отсутствуют	данные отсутствуют
235	208	2925	данные отсутствуют	данные отсутствуют	данные отсутствуют	данные отсутствуют	данные отсутствуют
236	211	2926	данные отсутствуют	данные отсутствуют	данные отсутствуют	данные отсутствуют	данные отсутствуют
237	211	3065	данные отсутствуют	данные отсутствуют	данные отсутствуют	данные отсутствуют	данные отсутствуют
238	215	2302	данные отсутствуют	данные отсутствуют	данные отсутствуют	данные отсутствуют	данные отсутствуют

239	215	3067	данные отсутствуют	данные отсутствуют	данные отсутствуют	данные отсутствуют	данные отсутствуют
240	217	218	данные отсутствуют	данные отсутствуют	данные отсутствуют	данные отсутствуют	данные отсутствуют

Государственный регистратор		ФГИС ЕГРН
полное наименование должности	подпись	инициалы, фамилия

М.П.

Раздел 3.1

Выписка из Единого государственного реестра недвижимости об объекте недвижимости
Описание местоположения земельного участка

Земельный участок			
(вид объекта недвижимости)			
Лист №	Раздела 3.1	Всего листов раздела 3.1 : ____	Всего разделов: ____
15.11.2021 № 99/2021/430683280		Всего листов выписки: ____	
Кадастровый номер:		02:17:000000:470(единое землепользование)	

Описание местоположения границ земельного участка							
Номер п/п	Номер точки		Дирекционный угол	Горизонтальное проложение, м	Описание закрепления на местности	Кадастровые номера смежных участков	Сведения об адресах правообладателей смежных земельных участков
	начальная	конечная					
1	2	3	4	5	6	7	8
241	217	2302	данные отсутствуют	данные отсутствуют	данные отсутствуют	данные отсутствуют	данные отсутствуют
242	218	2303	данные отсутствуют	данные отсутствуют	данные отсутствуют	данные отсутствуют	данные отсутствуют
243	220	4463	данные отсутствуют	данные отсутствуют	данные отсутствуют	данные отсутствуют	данные отсутствуют
244	220	4464	данные отсутствуют	данные отсутствуют	данные отсутствуют	данные отсутствуют	данные отсутствуют
245	221	222	данные отсутствуют	данные отсутствуют	данные отсутствуют	данные отсутствуют	данные отсутствуют
246	221	2304	данные отсутствуют	данные отсутствуют	данные отсутствуют	данные отсутствуют	данные отсутствуют
247	222	440	данные отсутствуют	данные отсутствуют	данные отсутствуют	данные отсутствуют	данные отсутствуют
248	222	558	данные отсутствуют	данные отсутствуют	данные отсутствуют	данные отсутствуют	данные отсутствуют
249	222	223	данные отсутствуют	данные отсутствуют	данные отсутствуют	данные отсутствуют	данные отсутствуют
250	223	224	данные отсутствуют	данные отсутствуют	данные отсутствуют	данные отсутствуют	данные отсутствуют
251	224	2305	данные отсутствуют	данные отсутствуют	данные отсутствуют	данные отсутствуют	данные отсутствуют
252	229	230	данные отсутствуют	данные отсутствуют	данные отсутствуют	данные отсутствуют	данные отсутствуют
253	229	2308	данные отсутствуют	данные отсутствуют	данные отсутствуют	данные отсутствуют	данные отсутствуют

254	230	231	данные отсутствуют	данные отсутствуют	данные отсутствуют	данные отсутствуют	данные отсутствуют
255	231	2309	данные отсутствуют	данные отсутствуют	данные отсутствуют	данные отсутствуют	данные отсутствуют

Государственный регистратор		ФГИС ЕГРН
полное наименование должности	подпись	инициалы, фамилия

М.П.

Раздел 3.1

Выписка из Единого государственного реестра недвижимости об объекте недвижимости
Описание местоположения земельного участка

Земельный участок			
(вид объекта недвижимости)			
Лист №	Раздела 3.1	Всего листов раздела 3.1 : ____	Всего разделов: ____
Всего листов выписки: ____			
15.11.2021 № 99/2021/430683280			
Кадастровый номер:		02:17:000000:470(единое землепользование)	

Описание местоположения границ земельного участка							
Номер п/п	Номер точки		Дирекционный угол	Горизонтальное проложение, м	Описание закрепления на местности	Кадастровые номера смежных участков	Сведения об адресах правообладателей смежных земельных участков
	начальная	конечная					
1	2	3	4	5	6	7	8
256	233	1805	данные отсутствуют	данные отсутствуют	данные отсутствуют	данные отсутствуют	данные отсутствуют
257	233	2309	данные отсутствуют	данные отсутствуют	данные отсутствуют	данные отсутствуют	данные отсутствуют
258	234	437	данные отсутствуют	данные отсутствуют	данные отсутствуют	данные отсутствуют	данные отсутствуют
259	234	568	данные отсутствуют	данные отсутствуют	данные отсутствуют	данные отсутствуют	данные отсутствуют
260	235	236	данные отсутствуют	данные отсутствуют	данные отсутствуют	данные отсутствуют	данные отсутствуют
261	235	1805	данные отсутствуют	данные отсутствуют	данные отсутствуют	данные отсутствуют	данные отсутствуют
262	236	437	данные отсутствуют	данные отсутствуют	данные отсутствуют	данные отсутствуют	данные отсутствуют
263	236	569	данные отсутствуют	данные отсутствуют	данные отсутствуют	данные отсутствуют	данные отсутствуют
264	236	260	данные отсутствуют	данные отсутствуют	данные отсутствуют	данные отсутствуют	данные отсутствуют
265	236	665	данные отсутствуют	данные отсутствуют	данные отсутствуют	данные отсутствуют	данные отсутствуют
266	236	237	данные отсутствуют	данные отсутствуют	данные отсутствуют	данные отсутствуют	данные отсутствуют
267	237	238	данные отсутствуют	данные отсутствуют	данные отсутствуют	данные отсутствуют	данные отсутствуют
268	238	239	данные отсутствуют	данные отсутствуют	данные отсутствуют	данные отсутствуют	данные отсутствуют

269	239	240	данные отсутствуют	данные отсутствуют	данные отсутствуют	данные отсутствуют	данные отсутствуют
270	242	438	данные отсутствуют	данные отсутствуют	данные отсутствуют	данные отсутствуют	данные отсутствуют

Государственный регистратор		ФГИС ЕГРН
полное наименование должности	подпись	инициалы, фамилия

М.П.

Раздел 3.1

Выписка из Единого государственного реестра недвижимости об объекте недвижимости
Описание местоположения земельного участка

Земельный участок			
(вид объекта недвижимости)			
Лист №	Раздела 3.1	Всего листов раздела 3.1 : ____	Всего разделов: ____
15.11.2021 № 99/2021/430683280		Всего листов выписки: ____	
Кадастровый номер:		02:17:000000:470(единое землепользование)	

Описание местоположения границ земельного участка							
Номер п/п	Номер точки		Дирекционный угол	Горизонтальное проложение, м	Описание закрепления на местности	Кадастровые номера смежных участков	Сведения об адресах правообладателей смежных земельных участков
	начальная	конечная					
1	2	3	4	5	6	7	8
271	242	573	данные отсутствуют	данные отсутствуют	данные отсутствуют	данные отсутствуют	данные отсутствуют
272	260	686	данные отсутствуют	данные отсутствуют	данные отсутствуют	данные отсутствуют	данные отсутствуют
273	308	1521	данные отсутствуют	данные отсутствуют	данные отсутствуют	данные отсутствуют	данные отсутствуют
274	308	324	данные отсутствуют	данные отсутствуют	данные отсутствуют	данные отсутствуют	данные отсутствуют
275	320	1523	данные отсутствуют	данные отсутствуют	данные отсутствуют	данные отсутствуют	данные отсутствуют
276	321	1520	данные отсутствуют	данные отсутствуют	данные отсутствуют	данные отсутствуют	данные отсутствуют
277	321	1523	данные отсутствуют	данные отсутствуют	данные отсутствуют	данные отсутствуют	данные отсутствуют
278	323	1522	данные отсутствуют	данные отсутствуют	данные отсутствуют	данные отсутствуют	данные отсутствуют
279	323	1520	данные отсутствуют	данные отсутствуют	данные отсутствуют	данные отсутствуют	данные отсутствуют
280	324	1522	данные отсутствуют	данные отсутствуют	данные отсутствуют	данные отсутствуют	данные отсутствуют
281	370	371	данные отсутствуют	данные отсутствуют	данные отсутствуют	данные отсутствуют	данные отсутствуют
282	370	378	данные отсутствуют	данные отсутствуют	данные отсутствуют	данные отсутствуют	данные отсутствуют
283	371	372	данные отсутствуют	данные отсутствуют	данные отсутствуют	данные отсутствуют	данные отсутствуют

284	372	1521	данные отсутствуют	данные отсутствуют	данные отсутствуют	данные отсутствуют	данные отсутствуют
285	372	373	данные отсутствуют	данные отсутствуют	данные отсутствуют	данные отсутствуют	данные отсутствуют

Государственный регистратор		ФГИС ЕГРН
полное наименование должности	подпись	инициалы, фамилия

М.П.

Раздел 3.1

Выписка из Единого государственного реестра недвижимости об объекте недвижимости
Описание местоположения земельного участка

Земельный участок			
(вид объекта недвижимости)			
Лист №	Раздела 3.1	Всего листов раздела 3.1 : ____	Всего разделов: ____
Всего листов выписки: ____			
15.11.2021 № 99/2021/430683280			
Кадастровый номер:		02:17:000000:470(единое землепользование)	

Описание местоположения границ земельного участка							
Номер п/п	Номер точки		Дирекционный угол	Горизонтальное проложение, м	Описание закрепления на местности	Кадастровые номера смежных участков	Сведения об адресах правообладателей смежных земельных участков
	начальная	конечная					
1	2	3	4	5	6	7	8
286	373	374	данные отсутствуют	данные отсутствуют	данные отсутствуют	данные отсутствуют	данные отсутствуют
287	374	375	данные отсутствуют	данные отсутствуют	данные отсутствуют	данные отсутствуют	данные отсутствуют
288	375	376	данные отсутствуют	данные отсутствуют	данные отсутствуют	данные отсутствуют	данные отсутствуют
289	376	377	данные отсутствуют	данные отсутствуют	данные отсутствуют	данные отсутствуют	данные отсутствуют
290	377	378	данные отсутствуют	данные отсутствуют	данные отсутствуют	данные отсутствуют	данные отсутствуют
291	379	380	данные отсутствуют	данные отсутствуют	данные отсутствуют	данные отсутствуют	данные отсутствуют
292	379	439	данные отсутствуют	данные отсутствуют	данные отсутствуют	данные отсутствуют	данные отсутствуют
293	380	381	данные отсутствуют	данные отсутствуют	данные отсутствуют	данные отсутствуют	данные отсутствуют
294	381	382	данные отсутствуют	данные отсутствуют	данные отсутствуют	данные отсутствуют	данные отсутствуют
295	382	383	данные отсутствуют	данные отсутствуют	данные отсутствуют	данные отсутствуют	данные отсутствуют
296	383	384	данные отсутствуют	данные отсутствуют	данные отсутствуют	данные отсутствуют	данные отсутствуют
297	384	385	данные отсутствуют	данные отсутствуют	данные отсутствуют	данные отсутствуют	данные отсутствуют
298	385	386	данные отсутствуют	данные отсутствуют	данные отсутствуют	данные отсутствуют	данные отсутствуют

299	386	387	данные отсутствуют	данные отсутствуют	данные отсутствуют	данные отсутствуют	данные отсутствуют
300	387	388	данные отсутствуют	данные отсутствуют	данные отсутствуют	данные отсутствуют	данные отсутствуют

Государственный регистратор		ФГИС ЕГРН
полное наименование должности	подпись	инициалы, фамилия

М.П.

Раздел 3.1

Выписка из Единого государственного реестра недвижимости об объекте недвижимости
Описание местоположения земельного участка

Земельный участок			
(вид объекта недвижимости)			
Лист №	Раздела 3.1	Всего листов раздела 3.1 : ____	Всего разделов: ____
15.11.2021 № 99/2021/430683280		Всего листов выписки: ____	
Кадастровый номер:		02:17:000000:470(единое землепользование)	

Описание местоположения границ земельного участка							
Номер п/п	Номер точки		Дирекционный угол	Горизонтальное проложение, м	Описание закрепления на местности	Кадастровые номера смежных участков	Сведения об адресах правообладателей смежных земельных участков
	начальная	конечная					
1	2	3	4	5	6	7	8
301	388	389	данные отсутствуют	данные отсутствуют	данные отсутствуют	данные отсутствуют	данные отсутствуют
302	389	390	данные отсутствуют	данные отсутствуют	данные отсутствуют	данные отсутствуют	данные отсутствуют
303	390	391	данные отсутствуют	данные отсутствуют	данные отсутствуют	данные отсутствуют	данные отсутствуют
304	391	392	данные отсутствуют	данные отсутствуют	данные отсутствуют	данные отсутствуют	данные отсутствуют
305	392	393	данные отсутствуют	данные отсутствуют	данные отсутствуют	данные отсутствуют	данные отсутствуют
306	393	394	данные отсутствуют	данные отсутствуют	данные отсутствуют	данные отсутствуют	данные отсутствуют
307	394	395	данные отсутствуют	данные отсутствуют	данные отсутствуют	данные отсутствуют	данные отсутствуют
308	395	396	данные отсутствуют	данные отсутствуют	данные отсутствуют	данные отсутствуют	данные отсутствуют
309	396	397	данные отсутствуют	данные отсутствуют	данные отсутствуют	данные отсутствуют	данные отсутствуют
310	397	398	данные отсутствуют	данные отсутствуют	данные отсутствуют	данные отсутствуют	данные отсутствуют
311	398	399	данные отсутствуют	данные отсутствуют	данные отсутствуют	данные отсутствуют	данные отсутствуют
312	399	400	данные отсутствуют	данные отсутствуют	данные отсутствуют	данные отсутствуют	данные отсутствуют
313	400	401	данные отсутствуют	данные отсутствуют	данные отсутствуют	данные отсутствуют	данные отсутствуют

314	401	402	данные отсутствуют	данные отсутствуют	данные отсутствуют	данные отсутствуют	данные отсутствуют
315	402	403	данные отсутствуют	данные отсутствуют	данные отсутствуют	данные отсутствуют	данные отсутствуют

Государственный регистратор		ФГИС ЕГРН
полное наименование должности	подпись	инициалы, фамилия

М.П.

Раздел 3.1

Выписка из Единого государственного реестра недвижимости об объекте недвижимости
Описание местоположения земельного участка

Земельный участок			
(вид объекта недвижимости)			
Лист №	Раздела 3.1	Всего листов раздела 3.1 : ____	Всего разделов: ____
Всего листов выписки: ____			
15.11.2021 № 99/2021/430683280			
Кадастровый номер:		02:17:000000:470(единое землепользование)	

Описание местоположения границ земельного участка							
Номер п/п	Номер точки		Дирекционный угол	Горизонтальное проложение, м	Описание закрепления на местности	Кадастровые номера смежных участков	Сведения об адресах правообладателей смежных земельных участков
	начальная	конечная					
1	2	3	4	5	6	7	8
316	403	404	данные отсутствуют	данные отсутствуют	данные отсутствуют	данные отсутствуют	данные отсутствуют
317	404	405	данные отсутствуют	данные отсутствуют	данные отсутствуют	данные отсутствуют	данные отсутствуют
318	405	406	данные отсутствуют	данные отсутствуют	данные отсутствуют	данные отсутствуют	данные отсутствуют
319	406	407	данные отсутствуют	данные отсутствуют	данные отсутствуют	данные отсутствуют	данные отсутствуют
320	407	408	данные отсутствуют	данные отсутствуют	данные отсутствуют	данные отсутствуют	данные отсутствуют
321	408	409	данные отсутствуют	данные отсутствуют	данные отсутствуют	данные отсутствуют	данные отсутствуют
322	409	410	данные отсутствуют	данные отсутствуют	данные отсутствуют	данные отсутствуют	данные отсутствуют
323	410	411	данные отсутствуют	данные отсутствуют	данные отсутствуют	данные отсутствуют	данные отсутствуют
324	411	412	данные отсутствуют	данные отсутствуют	данные отсутствуют	данные отсутствуют	данные отсутствуют
325	412	413	данные отсутствуют	данные отсутствуют	данные отсутствуют	данные отсутствуют	данные отсутствуют
326	413	414	данные отсутствуют	данные отсутствуют	данные отсутствуют	данные отсутствуют	данные отсутствуют
327	414	415	данные отсутствуют	данные отсутствуют	данные отсутствуют	данные отсутствуют	данные отсутствуют
328	415	2312	данные отсутствуют	данные отсутствуют	данные отсутствуют	данные отсутствуют	данные отсутствуют

329	418	419	данные отсутствуют	данные отсутствуют	данные отсутствуют	данные отсутствуют	данные отсутствуют
330	418	2313	данные отсутствуют	данные отсутствуют	данные отсутствуют	данные отсутствуют	данные отсутствуют

Государственный регистратор		ФГИС ЕГРН
полное наименование должности	подпись	инициалы, фамилия

М.П.

Раздел 3.1

Выписка из Единого государственного реестра недвижимости об объекте недвижимости
Описание местоположения земельного участка

Земельный участок			
(вид объекта недвижимости)			
Лист №	Раздела 3.1	Всего листов раздела 3.1 : ____	Всего разделов: ____
15.11.2021 № 99/2021/430683280			
Кадастровый номер:		02:17:000000:470(единое землепользование)	

Описание местоположения границ земельного участка							
Номер п/п	Номер точки		Дирекционный угол	Горизонтальное проложение, м	Описание закрепления на местности	Кадастровые номера смежных участков	Сведения об адресах правообладателей смежных земельных участков
	начальная	конечная					
1	2	3	4	5	6	7	8
331	419	420	данные отсутствуют	данные отсутствуют	данные отсутствуют	данные отсутствуют	данные отсутствуют
332	420	421	данные отсутствуют	данные отсутствуют	данные отсутствуют	данные отсутствуют	данные отсутствуют
333	421	422	данные отсутствуют	данные отсутствуют	данные отсутствуют	данные отсутствуют	данные отсутствуют
334	422	423	данные отсутствуют	данные отсутствуют	данные отсутствуют	данные отсутствуют	данные отсутствуют
335	423	424	данные отсутствуют	данные отсутствуют	данные отсутствуют	данные отсутствуют	данные отсутствуют
336	424	425	данные отсутствуют	данные отсутствуют	данные отсутствуют	данные отсутствуют	данные отсутствуют
337	425	426	данные отсутствуют	данные отсутствуют	данные отсутствуют	данные отсутствуют	данные отсутствуют
338	426	427	данные отсутствуют	данные отсутствуют	данные отсутствуют	данные отсутствуют	данные отсутствуют
339	427	428	данные отсутствуют	данные отсутствуют	данные отсутствуют	данные отсутствуют	данные отсутствуют
340	428	429	данные отсутствуют	данные отсутствуют	данные отсутствуют	данные отсутствуют	данные отсутствуют
341	429	430	данные отсутствуют	данные отсутствуют	данные отсутствуют	данные отсутствуют	данные отсутствуют
342	430	431	данные отсутствуют	данные отсутствуют	данные отсутствуют	данные отсутствуют	данные отсутствуют
343	431	432	данные отсутствуют	данные отсутствуют	данные отсутствуют	данные отсутствуют	данные отсутствуют

344	432	433	данные отсутствуют	данные отсутствуют	данные отсутствуют	данные отсутствуют	данные отсутствуют
345	433	434	данные отсутствуют	данные отсутствуют	данные отсутствуют	данные отсутствуют	данные отсутствуют

Государственный регистратор		ФГИС ЕГРН
полное наименование должности	подпись	инициалы, фамилия

М.П.

Раздел 3.1

Выписка из Единого государственного реестра недвижимости об объекте недвижимости
Описание местоположения земельного участка

Земельный участок			
(вид объекта недвижимости)			
Лист №	Раздела 3.1	Всего листов раздела 3.1 : ____	Всего разделов: ____
Всего листов выписки: ____			
15.11.2021 № 99/2021/430683280			
Кадастровый номер:		02:17:000000:470(единое землепользование)	

Описание местоположения границ земельного участка							
Номер п/п	Номер точки		Дирекционный угол	Горизонтальное проложение, м	Описание закрепления на местности	Кадастровые номера смежных участков	Сведения об адресах правообладателей смежных земельных участков
	начальная	конечная					
1	2	3	4	5	6	7	8
346	434	435	данные отсутствуют	данные отсутствуют	данные отсутствуют	данные отсутствуют	данные отсутствуют
347	435	436	данные отсутствуют	данные отсутствуют	данные отсутствуют	данные отсутствуют	данные отсутствуют
348	436	437	данные отсутствуют	данные отсутствуют	данные отсутствуют	данные отсутствуют	данные отсутствуют
349	437	1806	данные отсутствуют	данные отсутствуют	данные отсутствуют	данные отсутствуют	данные отсутствуют
350	437	1876	данные отсутствуют	данные отсутствуют	данные отсутствуют	данные отсутствуют	данные отсутствуют
351	437	438	данные отсутствуют	данные отсутствуют	данные отсутствуют	данные отсутствуют	данные отсутствуют
352	438	439	данные отсутствуют	данные отсутствуют	данные отсутствуют	данные отсутствуют	данные отсутствуют
353	438	439	данные отсутствуют	данные отсутствуют	данные отсутствуют	данные отсутствуют	данные отсутствуют
354	440	1807	данные отсутствуют	данные отсутствуют	данные отсутствуют	данные отсутствуют	данные отсутствуют
355	440	1875	данные отсутствуют	данные отсутствуют	данные отсутствуют	данные отсутствуют	данные отсутствуют
356	441	1874	данные отсутствуют	данные отсутствуют	данные отсутствуют	данные отсутствуют	данные отсутствуют
357	441	1875	данные отсутствуют	данные отсутствуют	данные отсутствуют	данные отсутствуют	данные отсутствуют
358	442	1873	данные отсутствуют	данные отсутствуют	данные отсутствуют	данные отсутствуют	данные отсутствуют

359	442	1874	данные отсутствуют	данные отсутствуют	данные отсутствуют	данные отсутствуют	данные отсутствуют
360	443	1872	данные отсутствуют	данные отсутствуют	данные отсутствуют	данные отсутствуют	данные отсутствуют

Государственный регистратор		ФГИС ЕГРН
полное наименование должности	подпись	инициалы, фамилия

М.П.

Раздел 3.1

Выписка из Единого государственного реестра недвижимости об объекте недвижимости
Описание местоположения земельного участка

Земельный участок			
(вид объекта недвижимости)			
Лист №	Раздела 3.1	Всего листов раздела 3.1 : ____	Всего разделов: ____
Всего листов выписки: ____			
15.11.2021 № 99/2021/430683280			
Кадастровый номер:		02:17:000000:470(единое землепользование)	

Описание местоположения границ земельного участка							
Номер п/п	Номер точки		Дирекционный угол	Горизонтальное проложение, м	Описание закрепления на местности	Кадастровые номера смежных участков	Сведения об адресах правообладателей смежных земельных участков
	начальная	конечная					
1	2	3	4	5	6	7	8
361	443	1873	данные отсутствуют	данные отсутствуют	данные отсутствуют	данные отсутствуют	данные отсутствуют
362	444	1871	данные отсутствуют	данные отсутствуют	данные отсутствуют	данные отсутствуют	данные отсутствуют
363	444	1872	данные отсутствуют	данные отсутствуют	данные отсутствуют	данные отсутствуют	данные отсутствуют
364	444	4436	данные отсутствуют	данные отсутствуют	данные отсутствуют	данные отсутствуют	данные отсутствуют
365	444	4738	данные отсутствуют	данные отсутствуют	данные отсутствуют	данные отсутствуют	данные отсутствуют
366	445	1868	данные отсутствуют	данные отсутствуют	данные отсутствуют	данные отсутствуют	данные отсутствуют
367	445	1869	данные отсутствуют	данные отсутствуют	данные отсутствуют	данные отсутствуют	данные отсутствуют
368	446	1808	данные отсутствуют	данные отсутствуют	данные отсутствуют	данные отсутствуют	данные отсутствуют
369	446	1865	данные отсутствуют	данные отсутствуют	данные отсутствуют	данные отсутствуют	данные отсутствуют
370	446	4436	данные отсутствуют	данные отсутствуют	данные отсутствуют	данные отсутствуют	данные отсутствуют
371	446	4740	данные отсутствуют	данные отсутствуют	данные отсутствуют	данные отсутствуют	данные отсутствуют
372	448	1808	данные отсутствуют	данные отсутствуют	данные отсутствуют	данные отсутствуют	данные отсутствуют
373	448	1864	данные отсутствуют	данные отсутствуют	данные отсутствуют	данные отсутствуют	данные отсутствуют

374	449	1863	данные отсутствуют	данные отсутствуют	данные отсутствуют	данные отсутствуют	данные отсутствуют
375	449	1864	данные отсутствуют	данные отсутствуют	данные отсутствуют	данные отсутствуют	данные отсутствуют

Государственный регистратор		ФГИС ЕГРН
полное наименование должности	подпись	инициалы, фамилия

М.П.

Раздел 3.1

Выписка из Единого государственного реестра недвижимости об объекте недвижимости
Описание местоположения земельного участка

Земельный участок			
(вид объекта недвижимости)			
Лист №	Раздела 3.1	Всего листов раздела 3.1 : ____	Всего разделов: ____
Всего листов выписки: ____			
15.11.2021 № 99/2021/430683280			
Кадастровый номер:		02:17:000000:470(единое землепользование)	

Описание местоположения границ земельного участка							
Номер п/п	Номер точки		Дирекционный угол	Горизонтальное проложение, м	Описание закрепления на местности	Кадастровые номера смежных участков	Сведения об адресах правообладателей смежных земельных участков
	начальная	конечная					
1	2	3	4	5	6	7	8
376	467	469	данные отсутствуют	данные отсутствуют	данные отсутствуют	данные отсутствуют	данные отсутствуют
377	467	520	данные отсутствуют	данные отсутствуют	данные отсутствуют	данные отсутствуют	данные отсутствуют
378	469	868	данные отсутствуют	данные отсутствуют	данные отсутствуют	данные отсутствуют	данные отсутствуют
379	471	473	данные отсутствуют	данные отсутствуют	данные отсутствуют	данные отсутствуют	данные отсутствуют
380	471	868	данные отсутствуют	данные отсутствуют	данные отсутствуют	данные отсутствуют	данные отсутствуют
381	473	869	данные отсутствуют	данные отсутствуют	данные отсутствуют	данные отсутствуют	данные отсутствуют
382	485	859	данные отсутствуют	данные отсутствуют	данные отсутствуют	данные отсутствуют	данные отсутствуют
383	485	879	данные отсутствуют	данные отсутствуют	данные отсутствуют	данные отсутствуют	данные отсутствуют
384	520	860	данные отсутствуют	данные отсутствуют	данные отсутствуют	данные отсутствуют	данные отсутствуют
385	523	524	данные отсутствуют	данные отсутствуют	данные отсутствуют	данные отсутствуют	данные отсутствуют
386	523	545	данные отсутствуют	данные отсутствуют	данные отсутствуют	данные отсутствуют	данные отсутствуют
387	524	525	данные отсутствуют	данные отсутствуют	данные отсутствуют	данные отсутствуют	данные отсутствуют
388	524	862	данные отсутствуют	данные отсутствуют	данные отсутствуют	данные отсутствуют	данные отсутствуют

389	524	525	данные отсутствуют	данные отсутствуют	данные отсутствуют	данные отсутствуют	данные отсутствуют
390	525	1420	данные отсутствуют	данные отсутствуют	данные отсутствуют	данные отсутствуют	данные отсутствуют

Государственный регистратор		ФГИС ЕГРН
полное наименование должности	подпись	инициалы, фамилия

М.П.

Раздел 3.1

Выписка из Единого государственного реестра недвижимости об объекте недвижимости
Описание местоположения земельного участка

Земельный участок			
(вид объекта недвижимости)			
Лист №	Раздела 3.1	Всего листов раздела 3.1 : ____	Всего разделов: ____
15.11.2021 № 99/2021/430683280			
Кадастровый номер:		02:17:000000:470(единое землепользование)	

Описание местоположения границ земельного участка							
Номер п/п	Номер точки		Дирекционный угол	Горизонтальное проложение, м	Описание закрепления на местности	Кадастровые номера смежных участков	Сведения об адресах правообладателей смежных земельных участков
	начальная	конечная					
1	2	3	4	5	6	7	8
391	525	863	данные отсутствуют	данные отсутствуют	данные отсутствуют	данные отсутствуют	данные отсутствуют
392	527	1420	данные отсутствуют	данные отсутствуют	данные отсутствуют	данные отсутствуют	данные отсутствуют
393	527	1827	данные отсутствуют	данные отсутствуют	данные отсутствуют	данные отсутствуют	данные отсутствуют
394	527	528	данные отсутствуют	данные отсутствуют	данные отсутствуют	данные отсутствуют	данные отсутствуют
395	527	529	данные отсутствуют	данные отсутствуют	данные отсутствуют	данные отсутствуют	данные отсутствуют
396	528	640	данные отсутствуют	данные отсутствуют	данные отсутствуют	данные отсутствуют	данные отсутствуют
397	529	530	данные отсутствуют	данные отсутствуют	данные отсутствуют	данные отсутствуют	данные отсутствуют
398	529	865	данные отсутствуют	данные отсутствуют	данные отсутствуют	данные отсутствуют	данные отсутствуют
399	529	866	данные отсутствуют	данные отсутствуют	данные отсутствуют	данные отсутствуют	данные отсутствуют
400	530	531	данные отсутствуют	данные отсутствуют	данные отсутствуют	данные отсутствуют	данные отсутствуют
401	531	532	данные отсутствуют	данные отсутствуют	данные отсутствуют	данные отсутствуют	данные отсутствуют
402	532	533	данные отсутствуют	данные отсутствуют	данные отсутствуют	данные отсутствуют	данные отсутствуют
403	533	534	данные отсутствуют	данные отсутствуют	данные отсутствуют	данные отсутствуют	данные отсутствуют

404	534	535	данные отсутствуют	данные отсутствуют	данные отсутствуют	данные отсутствуют	данные отсутствуют
405	534	4437	данные отсутствуют	данные отсутствуют	данные отсутствуют	данные отсутствуют	данные отсутствуют

Государственный регистратор		ФГИС ЕГРН
полное наименование должности	подпись	инициалы, фамилия

М.П.

Раздел 3.1

Выписка из Единого государственного реестра недвижимости об объекте недвижимости
Описание местоположения земельного участка

Земельный участок			
(вид объекта недвижимости)			
Лист №	Раздела 3.1	Всего листов раздела 3.1 : ____	Всего разделов: ____
15.11.2021 № 99/2021/430683280		Всего листов выписки: ____	
Кадастровый номер:		02:17:000000:470(единое землепользование)	

Описание местоположения границ земельного участка							
Номер п/п	Номер точки		Дирекционный угол	Горизонтальное проложение, м	Описание закрепления на местности	Кадастровые номера смежных участков	Сведения об адресах правообладателей смежных земельных участков
	начальная	конечная					
1	2	3	4	5	6	7	8
406	534	4826	данные отсутствуют	данные отсутствуют	данные отсутствуют	данные отсутствуют	данные отсутствуют
407	535	536	данные отсутствуют	данные отсутствуют	данные отсутствуют	данные отсутствуют	данные отсутствуют
408	536	537	данные отсутствуют	данные отсутствуют	данные отсутствуют	данные отсутствуют	данные отсутствуют
409	536	4437	данные отсутствуют	данные отсутствуют	данные отсутствуют	данные отсутствуют	данные отсутствуют
410	536	4827	данные отсутствуют	данные отсутствуют	данные отсутствуют	данные отсутствуют	данные отсутствуют
411	537	538	данные отсутствуют	данные отсутствуют	данные отсутствуют	данные отсутствуют	данные отсутствуют
412	538	628	данные отсутствуют	данные отсутствуют	данные отсутствуют	данные отсутствуют	данные отсутствуют
413	539	540	данные отсутствуют	данные отсутствуют	данные отсутствуют	данные отсутствуют	данные отсутствуют
414	539	541	данные отсутствуют	данные отсутствуют	данные отсутствуют	данные отсутствуют	данные отсутствуют
415	540	596	данные отсутствуют	данные отсутствуют	данные отсутствуют	данные отсутствуют	данные отсутствуют
416	541	542	данные отсутствуют	данные отсутствуют	данные отсутствуют	данные отсутствуют	данные отсутствуют
417	542	1421	данные отсутствуют	данные отсутствуют	данные отсутствуют	данные отсутствуют	данные отсутствуют
418	542	1840	данные отсутствуют	данные отсутствуют	данные отсутствуют	данные отсутствуют	данные отсутствуют

419	542	543	данные отсутствуют	данные отсутствуют	данные отсутствуют	данные отсутствуют	данные отсутствуют
420	543	544	данные отсутствуют	данные отсутствуют	данные отсутствуют	данные отсутствуют	данные отсутствуют

Государственный регистратор		ФГИС ЕГРН
полное наименование должности	подпись	инициалы, фамилия

М.П.

Раздел 3.1

Выписка из Единого государственного реестра недвижимости об объекте недвижимости
Описание местоположения земельного участка

Земельный участок			
(вид объекта недвижимости)			
Лист №	Раздела 3.1	Всего листов раздела 3.1 : ____	Всего разделов: ____
15.11.2021 № 99/2021/430683280		Всего листов выписки: ____	
Кадастровый номер:		02:17:000000:470(единое землепользование)	

Описание местоположения границ земельного участка							
Номер п/п	Номер точки		Дирекционный угол	Горизонтальное проложение, м	Описание закрепления на местности	Кадастровые номера смежных участков	Сведения об адресах правообладателей смежных земельных участков
	начальная	конечная					
1	2	3	4	5	6	7	8
421	544	545	данные отсутствуют	данные отсутствуют	данные отсутствуют	данные отсутствуют	данные отсутствуют
422	545	1422	данные отсутствуют	данные отсутствуют	данные отсутствуют	данные отсутствуют	данные отсутствуют
423	545	546	данные отсутствуют	данные отсутствуют	данные отсутствуют	данные отсутствуют	данные отсутствуют
424	546	547	данные отсутствуют	данные отсутствуют	данные отсутствуют	данные отсутствуют	данные отсутствуют
425	546	1843	данные отсутствуют	данные отсутствуют	данные отсутствуют	данные отсутствуют	данные отсутствуют
426	546	547	данные отсутствуют	данные отсутствуют	данные отсутствуют	данные отсутствуют	данные отсутствуют
427	547	1842	данные отсутствуют	данные отсутствуют	данные отсутствуют	данные отсутствуют	данные отсутствуют
428	547	548	данные отсутствуют	данные отсутствуют	данные отсутствуют	данные отсутствуют	данные отсутствуют
429	548	1878	данные отсутствуют	данные отсутствуют	данные отсутствуют	данные отсутствуют	данные отсутствуют
430	548	1841	данные отсутствуют	данные отсутствуют	данные отсутствуют	данные отсутствуют	данные отсутствуют
431	548	549	данные отсутствуют	данные отсутствуют	данные отсутствуют	данные отсутствуют	данные отсутствуют
432	549	1804	данные отсутствуют	данные отсутствуют	данные отсутствуют	данные отсутствуют	данные отсутствуют
433	549	1878	данные отсутствуют	данные отсутствуют	данные отсутствуют	данные отсутствуют	данные отсутствуют

434	549	550	данные отсутствуют	данные отсутствуют	данные отсутствуют	данные отсутствуют	данные отсутствуют
435	550	551	данные отсутствуют	данные отсутствуют	данные отсутствуют	данные отсутствуют	данные отсутствуют

Государственный регистратор		ФГИС ЕГРН
полное наименование должности	подпись	инициалы, фамилия

М.П.

Раздел 3.1

Выписка из Единого государственного реестра недвижимости об объекте недвижимости
Описание местоположения земельного участка

Земельный участок			
(вид объекта недвижимости)			
Лист №	Раздела 3.1	Всего листов раздела 3.1 : ____	Всего разделов: ____
Всего листов выписки: ____			
15.11.2021 № 99/2021/430683280			
Кадастровый номер:		02:17:000000:470(единое землепользование)	

Описание местоположения границ земельного участка							
Номер п/п	Номер точки		Дирекционный угол	Горизонтальное проложение, м	Описание закрепления на местности	Кадастровые номера смежных участков	Сведения об адресах правообладателей смежных земельных участков
	начальная	конечная					
1	2	3	4	5	6	7	8
436	551	1804	данные отсутствуют	данные отсутствуют	данные отсутствуют	данные отсутствуют	данные отсутствуют
437	551	1877	данные отсутствуют	данные отсутствуют	данные отсутствуют	данные отсутствуют	данные отсутствуют
438	551	552	данные отсутствуют	данные отсутствуют	данные отсутствуют	данные отсутствуют	данные отсутствуют
439	552	593	данные отсутствуют	данные отсутствуют	данные отсутствуют	данные отсутствуют	данные отсутствуют
440	558	559	данные отсутствуют	данные отсутствуют	данные отсутствуют	данные отсутствуют	данные отсутствуют
441	559	560	данные отсутствуют	данные отсутствуют	данные отсутствуют	данные отсутствуют	данные отсутствуют
442	560	561	данные отсутствуют	данные отсутствуют	данные отсутствуют	данные отсутствуют	данные отсутствуют
443	561	562	данные отсутствуют	данные отсутствуют	данные отсутствуют	данные отсутствуют	данные отсутствуют
444	562	563	данные отсутствуют	данные отсутствуют	данные отсутствуют	данные отсутствуют	данные отсутствуют
445	562	4438	данные отсутствуют	данные отсутствуют	данные отсутствуют	данные отсутствуют	данные отсутствуют
446	562	4851	данные отсутствуют	данные отсутствуют	данные отсутствуют	данные отсутствуют	данные отсутствуют
447	563	564	данные отсутствуют	данные отсутствуют	данные отсутствуют	данные отсутствуют	данные отсутствуют
448	564	565	данные отсутствуют	данные отсутствуют	данные отсутствуют	данные отсутствуют	данные отсутствуют

449	564	4438	данные отсутствуют	данные отсутствуют	данные отсутствуют	данные отсутствуют	данные отсутствуют
450	564	4853	данные отсутствуют	данные отсутствуют	данные отсутствуют	данные отсутствуют	данные отсутствуют

Государственный регистратор		ФГИС ЕГРН
полное наименование должности	подпись	инициалы, фамилия

М.П.

Раздел 3.1

Выписка из Единого государственного реестра недвижимости об объекте недвижимости
Описание местоположения земельного участка

Земельный участок			
(вид объекта недвижимости)			
Лист №	Раздела 3.1	Всего листов раздела 3.1 : ____	Всего разделов: ____
Всего листов выписки: ____			
15.11.2021 № 99/2021/430683280			
Кадастровый номер:		02:17:000000:470(единое землепользование)	

Описание местоположения границ земельного участка							
Номер п/п	Номер точки		Дирекционный угол	Горизонтальное проложение, м	Описание закрепления на местности	Кадастровые номера смежных участков	Сведения об адресах правообладателей смежных земельных участков
	начальная	конечная					
1	2	3	4	5	6	7	8
451	565	566	данные отсутствуют	данные отсутствуют	данные отсутствуют	данные отсутствуют	данные отсутствуют
452	566	567	данные отсутствуют	данные отсутствуют	данные отсутствуют	данные отсутствуют	данные отсутствуют
453	567	568	данные отсутствуют	данные отсутствуют	данные отсутствуют	данные отсутствуют	данные отсутствуют
454	569	570	данные отсутствуют	данные отсутствуют	данные отсутствуют	данные отсутствуют	данные отсутствуют
455	570	571	данные отсутствуют	данные отсутствуют	данные отсутствуют	данные отсутствуют	данные отсутствуют
456	571	572	данные отсутствуют	данные отсутствуют	данные отсутствуют	данные отсутствуют	данные отсутствуют
457	572	573	данные отсутствуют	данные отсутствуют	данные отсутствуют	данные отсутствуют	данные отсутствуют
458	581	582	данные отсутствуют	данные отсутствуют	данные отсутствуют	данные отсутствуют	данные отсутствуют
459	581	583	данные отсутствуют	данные отсутствуют	данные отсутствуют	данные отсутствуют	данные отсутствуют
460	582	627	данные отсутствуют	данные отсутствуют	данные отсутствуют	данные отсутствуют	данные отсутствуют
461	583	584	данные отсутствуют	данные отсутствуют	данные отсутствуют	данные отсутствуют	данные отсутствуют
462	584	585	данные отсутствуют	данные отсутствуют	данные отсутствуют	данные отсутствуют	данные отсутствуют
463	585	586	данные отсутствуют	данные отсутствуют	данные отсутствуют	данные отсутствуют	данные отсутствуют

464	586	587	данные отсутствуют	данные отсутствуют	данные отсутствуют	данные отсутствуют	данные отсутствуют
465	587	588	данные отсутствуют	данные отсутствуют	данные отсутствуют	данные отсутствуют	данные отсутствуют

Государственный регистратор		ФГИС ЕГРН
полное наименование должности	подпись	инициалы, фамилия

М.П.

Раздел 3.1

Выписка из Единого государственного реестра недвижимости об объекте недвижимости
Описание местоположения земельного участка

Земельный участок			
(вид объекта недвижимости)			
Лист №	Раздела 3.1	Всего листов раздела 3.1 : ____	Всего разделов: ____
Всего листов выписки: ____			
15.11.2021 № 99/2021/430683280			
Кадастровый номер:		02:17:000000:470(единое землепользование)	

Описание местоположения границ земельного участка							
Номер п/п	Номер точки		Дирекционный угол	Горизонтальное проложение, м	Описание закрепления на местности	Кадастровые номера смежных участков	Сведения об адресах правообладателей смежных земельных участков
	начальная	конечная					
1	2	3	4	5	6	7	8
466	588	589	данные отсутствуют	данные отсутствуют	данные отсутствуют	данные отсутствуют	данные отсутствуют
467	589	590	данные отсутствуют	данные отсутствуют	данные отсутствуют	данные отсутствуют	данные отсутствуют
468	590	591	данные отсутствуют	данные отсутствуют	данные отсутствуют	данные отсутствуют	данные отсутствуют
469	591	592	данные отсутствуют	данные отсутствуют	данные отсутствуют	данные отсутствуют	данные отсутствуют
470	592	626	данные отсутствуют	данные отсутствуют	данные отсутствуют	данные отсутствуют	данные отсутствуют
471	593	594	данные отсутствуют	данные отсутствуют	данные отсутствуют	данные отсутствуют	данные отсутствуют
472	594	595	данные отсутствуют	данные отсутствуют	данные отсутствуют	данные отсутствуют	данные отсутствуют
473	595	596	данные отсутствуют	данные отсутствуют	данные отсутствуют	данные отсутствуют	данные отсутствуют
474	597	625	данные отсутствуют	данные отсутствуют	данные отсутствуют	данные отсутствуют	данные отсутствуют
475	597	598	данные отсутствуют	данные отсутствуют	данные отсутствуют	данные отсутствуют	данные отсутствуют
476	598	599	данные отсутствуют	данные отсутствуют	данные отсутствуют	данные отсутствуют	данные отсутствуют
477	599	600	данные отсутствуют	данные отсутствуют	данные отсутствуют	данные отсутствуют	данные отсутствуют
478	600	601	данные отсутствуют	данные отсутствуют	данные отсутствуют	данные отсутствуют	данные отсутствуют

479	601	602	данные отсутствуют	данные отсутствуют	данные отсутствуют	данные отсутствуют	данные отсутствуют
480	602	603	данные отсутствуют	данные отсутствуют	данные отсутствуют	данные отсутствуют	данные отсутствуют

Государственный регистратор		ФГИС ЕГРН
полное наименование должности	подпись	инициалы, фамилия

М.П.

Раздел 3.1

Выписка из Единого государственного реестра недвижимости об объекте недвижимости
Описание местоположения земельного участка

Земельный участок			
(вид объекта недвижимости)			
Лист №	Раздела 3.1	Всего листов раздела 3.1 : ____	Всего разделов: ____
Всего листов выписки: ____			
15.11.2021 № 99/2021/430683280			
Кадастровый номер:		02:17:000000:470(единое землепользование)	

Описание местоположения границ земельного участка							
Номер п/п	Номер точки		Дирекционный угол	Горизонтальное проложение, м	Описание закрепления на местности	Кадастровые номера смежных участков	Сведения об адресах правообладателей смежных земельных участков
	начальная	конечная					
1	2	3	4	5	6	7	8
481	603	604	данные отсутствуют	данные отсутствуют	данные отсутствуют	данные отсутствуют	данные отсутствуют
482	604	605	данные отсутствуют	данные отсутствуют	данные отсутствуют	данные отсутствуют	данные отсутствуют
483	605	606	данные отсутствуют	данные отсутствуют	данные отсутствуют	данные отсутствуют	данные отсутствуют
484	606	607	данные отсутствуют	данные отсутствуют	данные отсутствуют	данные отсутствуют	данные отсутствуют
485	607	608	данные отсутствуют	данные отсутствуют	данные отсутствуют	данные отсутствуют	данные отсутствуют
486	608	609	данные отсутствуют	данные отсутствуют	данные отсутствуют	данные отсутствуют	данные отсутствуют
487	609	610	данные отсутствуют	данные отсутствуют	данные отсутствуют	данные отсутствуют	данные отсутствуют
488	610	611	данные отсутствуют	данные отсутствуют	данные отсутствуют	данные отсутствуют	данные отсутствуют
489	611	612	данные отсутствуют	данные отсутствуют	данные отсутствуют	данные отсутствуют	данные отсутствуют
490	612	613	данные отсутствуют	данные отсутствуют	данные отсутствуют	данные отсутствуют	данные отсутствуют
491	613	614	данные отсутствуют	данные отсутствуют	данные отсутствуют	данные отсутствуют	данные отсутствуют
492	614	615	данные отсутствуют	данные отсутствуют	данные отсутствуют	данные отсутствуют	данные отсутствуют
493	615	616	данные отсутствуют	данные отсутствуют	данные отсутствуют	данные отсутствуют	данные отсутствуют

494	616	617	данные отсутствуют	данные отсутствуют	данные отсутствуют	данные отсутствуют	данные отсутствуют
495	617	618	данные отсутствуют	данные отсутствуют	данные отсутствуют	данные отсутствуют	данные отсутствуют

Государственный регистратор		ФГИС ЕГРН
полное наименование должности	подпись	инициалы, фамилия

М.П.

Раздел 3.1

Выписка из Единого государственного реестра недвижимости об объекте недвижимости
Описание местоположения земельного участка

Земельный участок			
(вид объекта недвижимости)			
Лист №	Раздела 3.1	Всего листов раздела 3.1 : ____	Всего разделов: ____
Всего листов выписки: ____			
15.11.2021 № 99/2021/430683280			
Кадастровый номер:		02:17:000000:470(единое землепользование)	

Описание местоположения границ земельного участка							
Номер п/п	Номер точки		Дирекционный угол	Горизонтальное проложение, м	Описание закрепления на местности	Кадастровые номера смежных участков	Сведения об адресах правообладателей смежных земельных участков
	начальная	конечная					
1	2	3	4	5	6	7	8
496	617	4439	данные отсутствуют	данные отсутствуют	данные отсутствуют	данные отсутствуют	данные отсутствуют
497	617	4904	данные отсутствуют	данные отсутствуют	данные отсутствуют	данные отсутствуют	данные отсутствуют
498	618	619	данные отсутствуют	данные отсутствуют	данные отсутствуют	данные отсутствуют	данные отсутствуют
499	619	620	данные отсутствуют	данные отсутствуют	данные отсутствуют	данные отсутствуют	данные отсутствуют
500	619	4439	данные отсутствуют	данные отсутствуют	данные отсутствуют	данные отсутствуют	данные отсутствуют
501	619	4905	данные отсутствуют	данные отсутствуют	данные отсутствуют	данные отсутствуют	данные отсутствуют
502	620	621	данные отсутствуют	данные отсутствуют	данные отсутствуют	данные отсутствуют	данные отсутствуют
503	621	622	данные отсутствуют	данные отсутствуют	данные отсутствуют	данные отсутствуют	данные отсутствуют
504	622	623	данные отсутствуют	данные отсутствуют	данные отсутствуют	данные отсутствуют	данные отсутствуют
505	623	624	данные отсутствуют	данные отсутствуют	данные отсутствуют	данные отсутствуют	данные отсутствуют
506	624	625	данные отсутствуют	данные отсутствуют	данные отсутствуют	данные отсутствуют	данные отсутствуют
507	626	627	данные отсутствуют	данные отсутствуют	данные отсутствуют	данные отсутствуют	данные отсутствуют
508	628	629	данные отсутствуют	данные отсутствуют	данные отсутствуют	данные отсутствуют	данные отсутствуют

509	629	630	данные отсутствуют	данные отсутствуют	данные отсутствуют	данные отсутствуют	данные отсутствуют
510	630	631	данные отсутствуют	данные отсутствуют	данные отсутствуют	данные отсутствуют	данные отсутствуют

Государственный регистратор		ФГИС ЕГРН
полное наименование должности	подпись	инициалы, фамилия

М.П.

Раздел 3.1

Выписка из Единого государственного реестра недвижимости об объекте недвижимости
Описание местоположения земельного участка

Земельный участок			
(вид объекта недвижимости)			
Лист №	Раздела 3.1	Всего листов раздела 3.1 : ____	Всего разделов: ____
Всего листов выписки: ____			
15.11.2021 № 99/2021/430683280			
Кадастровый номер:		02:17:000000:470(единое землепользование)	

Описание местоположения границ земельного участка							
Номер п/п	Номер точки		Дирекционный угол	Горизонтальное проложение, м	Описание закрепления на местности	Кадастровые номера смежных участков	Сведения об адресах правообладателей смежных земельных участков
	начальная	конечная					
1	2	3	4	5	6	7	8
511	631	632	данные отсутствуют	данные отсутствуют	данные отсутствуют	данные отсутствуют	данные отсутствуют
512	632	633	данные отсутствуют	данные отсутствуют	данные отсутствуют	данные отсутствуют	данные отсутствуют
513	633	634	данные отсутствуют	данные отсутствуют	данные отсутствуют	данные отсутствуют	данные отсутствуют
514	634	635	данные отсутствуют	данные отсутствуют	данные отсутствуют	данные отсутствуют	данные отсутствуют
515	635	636	данные отсутствуют	данные отсутствуют	данные отсутствуют	данные отсутствуют	данные отсутствуют
516	636	637	данные отсутствуют	данные отсутствуют	данные отсутствуют	данные отсутствуют	данные отсутствуют
517	637	638	данные отсутствуют	данные отсутствуют	данные отсутствуют	данные отсутствуют	данные отсутствуют
518	638	639	данные отсутствуют	данные отсутствуют	данные отсутствуют	данные отсутствуют	данные отсутствуют
519	639	640	данные отсутствуют	данные отсутствуют	данные отсутствуют	данные отсутствуют	данные отсутствуют
520	640	4440	данные отсутствуют	данные отсутствуют	данные отсутствуют	данные отсутствуют	данные отсутствуют
521	640	4924	данные отсутствуют	данные отсутствуют	данные отсутствуют	данные отсутствуют	данные отсутствуют
522	641	642	данные отсутствуют	данные отсутствуют	данные отсутствуют	данные отсутствуют	данные отсутствуют
523	641	661	данные отсутствуют	данные отсутствуют	данные отсутствуют	данные отсутствуют	данные отсутствуют

524	642	4440	данные отсутствуют	данные отсутствуют	данные отсутствуют	данные отсутствуют	данные отсутствуют
525	642	4925	данные отсутствуют	данные отсутствуют	данные отсутствуют	данные отсутствуют	данные отсутствуют

Государственный регистратор		ФГИС ЕГРН
полное наименование должности	подпись	инициалы, фамилия

М.П.

Раздел 3.1

Выписка из Единого государственного реестра недвижимости об объекте недвижимости
Описание местоположения земельного участка

Земельный участок			
(вид объекта недвижимости)			
Лист №	Раздела 3.1	Всего листов раздела 3.1 : ____	Всего разделов: ____
Всего листов выписки: ____			
15.11.2021 № 99/2021/430683280			
Кадастровый номер:		02:17:000000:470(единое землепользование)	

Описание местоположения границ земельного участка							
Номер п/п	Номер точки		Дирекционный угол	Горизонтальное проложение, м	Описание закрепления на местности	Кадастровые номера смежных участков	Сведения об адресах правообладателей смежных земельных участков
	начальная	конечная					
1	2	3	4	5	6	7	8
526	642	643	данные отсутствуют	данные отсутствуют	данные отсутствуют	данные отсутствуют	данные отсутствуют
527	643	644	данные отсутствуют	данные отсутствуют	данные отсутствуют	данные отсутствуют	данные отсутствуют
528	644	645	данные отсутствуют	данные отсутствуют	данные отсутствуют	данные отсутствуют	данные отсутствуют
529	645	646	данные отсутствуют	данные отсутствуют	данные отсутствуют	данные отсутствуют	данные отсутствуют
530	646	647	данные отсутствуют	данные отсутствуют	данные отсутствуют	данные отсутствуют	данные отсутствуют
531	647	648	данные отсутствуют	данные отсутствуют	данные отсутствуют	данные отсутствуют	данные отсутствуют
532	648	649	данные отсутствуют	данные отсутствуют	данные отсутствуют	данные отсутствуют	данные отсутствуют
533	649	650	данные отсутствуют	данные отсутствуют	данные отсутствуют	данные отсутствуют	данные отсутствуют
534	650	651	данные отсутствуют	данные отсутствуют	данные отсутствуют	данные отсутствуют	данные отсутствуют
535	651	652	данные отсутствуют	данные отсутствуют	данные отсутствуют	данные отсутствуют	данные отсутствуют
536	652	653	данные отсутствуют	данные отсутствуют	данные отсутствуют	данные отсутствуют	данные отсутствуют
537	653	654	данные отсутствуют	данные отсутствуют	данные отсутствуют	данные отсутствуют	данные отсутствуют
538	654	655	данные отсутствуют	данные отсутствуют	данные отсутствуют	данные отсутствуют	данные отсутствуют

539	655	656	данные отсутствуют	данные отсутствуют	данные отсутствуют	данные отсутствуют	данные отсутствуют
540	656	657	данные отсутствуют	данные отсутствуют	данные отсутствуют	данные отсутствуют	данные отсутствуют

Государственный регистратор		ФГИС ЕГРН
полное наименование должности	подпись	инициалы, фамилия

М.П.

Раздел 3.1

Выписка из Единого государственного реестра недвижимости об объекте недвижимости
Описание местоположения земельного участка

Земельный участок			
(вид объекта недвижимости)			
Лист №	Раздела 3.1	Всего листов раздела 3.1 : ____	Всего разделов: ____
15.11.2021 № 99/2021/430683280		Всего листов выписки: ____	
Кадастровый номер:		02:17:000000:470(единое землепользование)	

Описание местоположения границ земельного участка							
Номер п/п	Номер точки		Дирекционный угол	Горизонтальное проложение, м	Описание закрепления на местности	Кадастровые номера смежных участков	Сведения об адресах правообладателей смежных земельных участков
	начальная	конечная					
1	2	3	4	5	6	7	8
541	657	658	данные отсутствуют	данные отсутствуют	данные отсутствуют	данные отсутствуют	данные отсутствуют
542	658	659	данные отсутствуют	данные отсутствуют	данные отсутствуют	данные отсутствуют	данные отсутствуют
543	659	660	данные отсутствуют	данные отсутствуют	данные отсутствуют	данные отсутствуют	данные отсутствуют
544	660	661	данные отсутствуют	данные отсутствуют	данные отсутствуют	данные отсутствуют	данные отсутствуют
545	662	663	данные отсутствуют	данные отсутствуют	данные отсутствуют	данные отсутствуют	данные отсутствуют
546	662	672	данные отсутствуют	данные отсутствуют	данные отсутствуют	данные отсутствуют	данные отсутствуют
547	663	664	данные отсутствуют	данные отсутствуют	данные отсутствуют	данные отсутствуют	данные отсутствуют
548	664	665	данные отсутствуют	данные отсутствуют	данные отсутствуют	данные отсутствуют	данные отсутствуют
549	665	667	данные отсутствуют	данные отсутствуют	данные отсутствуют	данные отсутствуют	данные отсутствуют
550	665	666	данные отсутствуют	данные отсутствуют	данные отсутствуют	данные отсутствуют	данные отсутствуют
551	666	667	данные отсутствуют	данные отсутствуют	данные отсутствуют	данные отсутствуют	данные отсутствуют
552	667	668	данные отсутствуют	данные отсутствуют	данные отсутствуют	данные отсутствуют	данные отсутствуют
553	667	668	данные отсутствуют	данные отсутствуют	данные отсутствуют	данные отсутствуют	данные отсутствуют

554	668	669	данные отсутствуют	данные отсутствуют	данные отсутствуют	данные отсутствуют	данные отсутствуют
555	668	669	данные отсутствуют	данные отсутствуют	данные отсутствуют	данные отсутствуют	данные отсутствуют

Государственный регистратор		ФГИС ЕГРН
полное наименование должности	подпись	инициалы, фамилия

М.П.

Раздел 3.1

Выписка из Единого государственного реестра недвижимости об объекте недвижимости
Описание местоположения земельного участка

Земельный участок			
(вид объекта недвижимости)			
Лист №	Раздела 3.1	Всего листов раздела 3.1 : ____	Всего разделов: ____
Всего листов выписки: ____			
15.11.2021 № 99/2021/430683280			
Кадастровый номер:		02:17:000000:470(единое землепользование)	

Описание местоположения границ земельного участка							
Номер п/п	Номер точки		Дирекционный угол	Горизонтальное проложение, м	Описание закрепления на местности	Кадастровые номера смежных участков	Сведения об адресах правообладателей смежных земельных участков
	начальная	конечная					
1	2	3	4	5	6	7	8
556	669	671	данные отсутствуют	данные отсутствуют	данные отсутствуют	данные отсутствуют	данные отсутствуют
557	669	670	данные отсутствуют	данные отсутствуют	данные отсутствуют	данные отсутствуют	данные отсутствуют
558	670	671	данные отсутствуют	данные отсутствуют	данные отсутствуют	данные отсутствуют	данные отсутствуют
559	671	672	данные отсутствуют	данные отсутствуют	данные отсутствуют	данные отсутствуют	данные отсутствуют
560	671	672	данные отсутствуют	данные отсутствуют	данные отсутствуют	данные отсутствуют	данные отсутствуют
561	672	673	данные отсутствуют	данные отсутствуют	данные отсутствуют	данные отсутствуют	данные отсутствуют
562	673	674	данные отсутствуют	данные отсутствуют	данные отсутствуют	данные отсутствуют	данные отсутствуют
563	674	675	данные отсутствуют	данные отсутствуют	данные отсутствуют	данные отсутствуют	данные отсутствуют
564	675	676	данные отсутствуют	данные отсутствуют	данные отсутствуют	данные отсутствуют	данные отсутствуют
565	676	684	данные отсутствуют	данные отсутствуют	данные отсутствуют	данные отсутствуют	данные отсутствуют
566	682	683	данные отсутствуют	данные отсутствуют	данные отсутствуют	данные отсутствуют	данные отсутствуют
567	683	684	данные отсутствуют	данные отсутствуют	данные отсутствуют	данные отсутствуют	данные отсутствуют
568	684	902	данные отсутствуют	данные отсутствуют	данные отсутствуют	данные отсутствуют	данные отсутствуют

569	684	685	данные отсутствуют	данные отсутствуют	данные отсутствуют	данные отсутствуют	данные отсутствуют
570	685	686	данные отсутствуют	данные отсутствуют	данные отсутствуют	данные отсутствуют	данные отсутствуют

Государственный регистратор		ФГИС ЕГРН
полное наименование должности	подпись	инициалы, фамилия

М.П.

Раздел 3.1

Выписка из Единого государственного реестра недвижимости об объекте недвижимости
Описание местоположения земельного участка

Земельный участок			
(вид объекта недвижимости)			
Лист №	Раздела 3.1	Всего листов раздела 3.1 : ____	Всего разделов: ____
15.11.2021 № 99/2021/430683280		Всего листов выписки: ____	
Кадастровый номер:		02:17:000000:470(единое землепользование)	

Описание местоположения границ земельного участка							
Номер п/п	Номер точки		Дирекционный угол	Горизонтальное проложение, м	Описание закрепления на местности	Кадастровые номера смежных участков	Сведения об адресах правообладателей смежных земельных участков
	начальная	конечная					
1	2	3	4	5	6	7	8
571	686	902	данные отсутствуют	данные отсутствуют	данные отсутствуют	данные отсутствуют	данные отсутствуют
572	686	687	данные отсутствуют	данные отсутствуют	данные отсутствуют	данные отсутствуют	данные отсутствуют
573	701	4441	данные отсутствуют	данные отсутствуют	данные отсутствуют	данные отсутствуют	данные отсутствуют
574	701	4982	данные отсутствуют	данные отсутствуют	данные отсутствуют	данные отсутствуют	данные отсутствуют
575	703	4441	данные отсутствуют	данные отсутствуют	данные отсутствуют	данные отсутствуют	данные отсутствуют
576	703	4442	данные отсутствуют	данные отсутствуют	данные отсутствуют	данные отсутствуют	данные отсутствуют
577	705	4442	данные отсутствуют	данные отсутствуют	данные отсутствуют	данные отсутствуют	данные отсутствуют
578	705	4986	данные отсутствуют	данные отсутствуют	данные отсутствуют	данные отсутствуют	данные отсутствуют
579	760	4443	данные отсутствуют	данные отсутствуют	данные отсутствуют	данные отсутствуют	данные отсутствуют
580	760	5039	данные отсутствуют	данные отсутствуют	данные отсутствуют	данные отсутствуют	данные отсутствуют
581	762	4443	данные отсутствуют	данные отсутствуют	данные отсутствуют	данные отсутствуют	данные отсутствуют
582	762	4444	данные отсутствуют	данные отсутствуют	данные отсутствуют	данные отсутствуют	данные отсутствуют
583	764	4444	данные отсутствуют	данные отсутствуют	данные отсутствуют	данные отсутствуют	данные отсутствуют

584	764	5044	данные отсутствуют	данные отсутствуют	данные отсутствуют	данные отсутствуют	данные отсутствуют
585	771	4445	данные отсутствуют	данные отсутствуют	данные отсутствуют	данные отсутствуют	данные отсутствуют

Государственный регистратор		ФГИС ЕГРН
полное наименование должности	подпись	инициалы, фамилия

М.П.

Раздел 3.1

Выписка из Единого государственного реестра недвижимости об объекте недвижимости
Описание местоположения земельного участка

Земельный участок			
(вид объекта недвижимости)			
Лист №	Раздела 3.1	Всего листов раздела 3.1 : ____	Всего разделов: ____
15.11.2021 № 99/2021/430683280		Всего листов выписки: ____	
Кадастровый номер:		02:17:000000:470(единое землепользование)	

Описание местоположения границ земельного участка							
Номер п/п	Номер точки		Дирекционный угол	Горизонтальное проложение, м	Описание закрепления на местности	Кадастровые номера смежных участков	Сведения об адресах правообладателей смежных земельных участков
	начальная	конечная					
1	2	3	4	5	6	7	8
586	771	5049	данные отсутствуют	данные отсутствуют	данные отсутствуют	данные отсутствуют	данные отсутствуют
587	774	775	данные отсутствуют	данные отсутствуют	данные отсутствуют	данные отсутствуют	данные отсутствуют
588	774	4446	данные отсутствуют	данные отсутствуют	данные отсутствуют	данные отсутствуют	данные отсутствуют
589	775	4712	данные отсутствуют	данные отсутствуют	данные отсутствуют	данные отсутствуют	данные отсутствуют
590	794	4447	данные отсутствуют	данные отсутствуют	данные отсутствуют	данные отсутствуют	данные отсутствуют
591	794	4729	данные отсутствуют	данные отсутствуют	данные отсутствуют	данные отсутствуют	данные отсутствуют
592	796	4447	данные отсутствуют	данные отсутствуют	данные отсутствуют	данные отсутствуют	данные отсутствуют
593	796	4731	данные отсутствуют	данные отсутствуют	данные отсутствуют	данные отсутствуют	данные отсутствуют
594	798	799	данные отсутствуют	данные отсутствуют	данные отсутствуют	данные отсутствуют	данные отсутствуют
595	798	4731	данные отсутствуют	данные отсутствуют	данные отсутствуют	данные отсутствуют	данные отсутствуют
596	799	4733	данные отсутствуют	данные отсутствуют	данные отсутствуют	данные отсутствуют	данные отсутствуют
597	802	803	данные отсутствуют	данные отсутствуют	данные отсутствуют	данные отсутствуют	данные отсутствуют
598	802	4734	данные отсутствуют	данные отсутствуют	данные отсутствуют	данные отсутствуют	данные отсутствуют

599	803	4736	данные отсутствуют	данные отсутствуют	данные отсутствуют	данные отсутствуют	данные отсутствуют
600	810	811	данные отсутствуют	данные отсутствуют	данные отсутствуют	данные отсутствуют	данные отсутствуют

Государственный регистратор		ФГИС ЕГРН
полное наименование должности	подпись	инициалы, фамилия

М.П.

Раздел 3.1

Выписка из Единого государственного реестра недвижимости об объекте недвижимости
Описание местоположения земельного участка

Земельный участок			
(вид объекта недвижимости)			
Лист №	Раздела 3.1	Всего листов раздела 3.1 : ____	Всего разделов: ____
Всего листов выписки: ____			
15.11.2021 № 99/2021/430683280			
Кадастровый номер:		02:17:000000:470(единое землепользование)	

Описание местоположения границ земельного участка							
Номер п/п	Номер точки		Дирекционный угол	Горизонтальное проложение, м	Описание закрепления на местности	Кадастровые номера смежных участков	Сведения об адресах правообладателей смежных земельных участков
	начальная	конечная					
1	2	3	4	5	6	7	8
601	810	5082	данные отсутствуют	данные отсутствуют	данные отсутствуют	данные отсутствуют	данные отсутствуют
602	811	5084	данные отсутствуют	данные отсутствуют	данные отсутствуют	данные отсутствуют	данные отсутствуют
603	818	4448	данные отсутствуют	данные отсутствуют	данные отсутствуют	данные отсутствуют	данные отсутствуют
604	818	5089	данные отсутствуют	данные отсутствуют	данные отсутствуют	данные отсутствуют	данные отсутствуют
605	820	4448	данные отсутствуют	данные отсутствуют	данные отсутствуют	данные отсутствуют	данные отсутствуют
606	820	5090	данные отсутствуют	данные отсутствуют	данные отсутствуют	данные отсутствуют	данные отсутствуют
607	822	4449	данные отсутствуют	данные отсутствуют	данные отсутствуют	данные отсутствуют	данные отсутствуют
608	822	5090	данные отсутствуют	данные отсутствуют	данные отсутствуют	данные отсутствуют	данные отсутствуют
609	824	4449	данные отсутствуют	данные отсутствуют	данные отсутствуют	данные отсутствуют	данные отсутствуют
610	824	5091	данные отсутствуют	данные отсутствуют	данные отсутствуют	данные отсутствуют	данные отсутствуют
611	829	830	данные отсутствуют	данные отсутствуют	данные отсутствуют	данные отсутствуют	данные отсутствуют
612	829	5094	данные отсутствуют	данные отсутствуют	данные отсутствуют	данные отсутствуют	данные отсутствуют
613	830	5096	данные отсутствуют	данные отсутствуют	данные отсутствуют	данные отсутствуют	данные отсутствуют

614	840	4450	данные отсутствуют	данные отсутствуют	данные отсутствуют	данные отсутствуют	данные отсутствуют
615	840	5104	данные отсутствуют	данные отсутствуют	данные отсутствуют	данные отсутствуют	данные отсутствуют

Государственный регистратор		ФГИС ЕГРН
полное наименование должности	подпись	инициалы, фамилия

М.П.

Раздел 3.1

Выписка из Единого государственного реестра недвижимости об объекте недвижимости
Описание местоположения земельного участка

Земельный участок			
(вид объекта недвижимости)			
Лист №	Раздела 3.1	Всего листов раздела 3.1 : ____	Всего разделов: ____
Всего листов выписки: ____			
15.11.2021 № 99/2021/430683280			
Кадастровый номер:		02:17:000000:470(единое землепользование)	

Описание местоположения границ земельного участка							
Номер п/п	Номер точки		Дирекционный угол	Горизонтальное проложение, м	Описание закрепления на местности	Кадастровые номера смежных участков	Сведения об адресах правообладателей смежных земельных участков
	начальная	конечная					
1	2	3	4	5	6	7	8
616	842	4450	данные отсутствуют	данные отсутствуют	данные отсутствуют	данные отсутствуют	данные отсутствуют
617	842	5105	данные отсутствуют	данные отсутствуют	данные отсутствуют	данные отсутствуют	данные отсутствуют
618	851	852	данные отсутствуют	данные отсутствуют	данные отсутствуют	данные отсутствуют	данные отсутствуют
619	851	5112	данные отсутствуют	данные отсутствуют	данные отсутствуют	данные отсутствуют	данные отсутствуют
620	852	5114	данные отсутствуют	данные отсутствуют	данные отсутствуют	данные отсутствуют	данные отсутствуют
621	858	4451	данные отсутствуют	данные отсутствуют	данные отсутствуют	данные отсутствуют	данные отсутствуют
622	858	5118	данные отсутствуют	данные отсутствуют	данные отсутствуют	данные отсутствуют	данные отсутствуют
623	859	867	данные отсутствуют	данные отсутствуют	данные отсутствуют	данные отсутствуют	данные отсутствуют
624	860	861	данные отсутствуют	данные отсутствуют	данные отсутствуют	данные отсутствуют	данные отсутствуют
625	860	4451	данные отсутствуют	данные отсутствуют	данные отсутствуют	данные отсутствуют	данные отсутствуют
626	860	5120	данные отсутствуют	данные отсутствуют	данные отсутствуют	данные отсутствуют	данные отсутствуют
627	861	862	данные отсутствуют	данные отсутствуют	данные отсутствуют	данные отсутствуют	данные отсутствуют
628	862	4452	данные отсутствуют	данные отсутствуют	данные отсутствуют	данные отсутствуют	данные отсутствуют

629	862	5120	данные отсутствуют	данные отсутствуют	данные отсутствуют	данные отсутствуют	данные отсутствуют
630	863	864	данные отсутствуют	данные отсутствуют	данные отсутствуют	данные отсутствуют	данные отсутствуют

Государственный регистратор		ФГИС ЕГРН
полное наименование должности	подпись	инициалы, фамилия

М.П.

Раздел 3.1

Выписка из Единого государственного реестра недвижимости об объекте недвижимости
Описание местоположения земельного участка

Земельный участок			
(вид объекта недвижимости)			
Лист №	Раздела 3.1	Всего листов раздела 3.1 : ____	Всего разделов: ____
Всего листов выписки: ____			
15.11.2021 № 99/2021/430683280			
Кадастровый номер:		02:17:000000:470(единое землепользование)	

Описание местоположения границ земельного участка							
Номер п/п	Номер точки		Дирекционный угол	Горизонтальное проложение, м	Описание закрепления на местности	Кадастровые номера смежных участков	Сведения об адресах правообладателей смежных земельных участков
	начальная	конечная					
1	2	3	4	5	6	7	8
631	864	865	данные отсутствуют	данные отсутствуют	данные отсутствуют	данные отсутствуют	данные отсутствуют
632	864	4452	данные отсутствуют	данные отсутствуют	данные отсутствуют	данные отсутствуют	данные отсутствуют
633	864	5121	данные отсутствуют	данные отсутствуют	данные отсутствуют	данные отсутствуют	данные отсутствуют
634	866	867	данные отсутствуют	данные отсутствуют	данные отсутствуют	данные отсутствуют	данные отсутствуют
635	869	870	данные отсутствуют	данные отсутствуют	данные отсутствуют	данные отсутствуют	данные отсутствуют
636	870	871	данные отсутствуют	данные отсутствуют	данные отсутствуют	данные отсутствуют	данные отсутствуют
637	871	872	данные отсутствуют	данные отсутствуют	данные отсутствуют	данные отсутствуют	данные отсутствуют
638	871	4453	данные отсутствуют	данные отсутствуют	данные отсутствуют	данные отсутствуют	данные отсутствуют
639	871	5126	данные отсутствуют	данные отсутствуют	данные отсутствуют	данные отсутствуют	данные отсутствуют
640	872	873	данные отсутствуют	данные отсутствуют	данные отсутствуют	данные отсутствуют	данные отсутствуют
641	873	874	данные отсутствуют	данные отсутствуют	данные отсутствуют	данные отсутствуют	данные отсутствуют
642	874	875	данные отсутствуют	данные отсутствуют	данные отсутствуют	данные отсутствуют	данные отсутствуют
643	874	4454	данные отсутствуют	данные отсутствуют	данные отсутствуют	данные отсутствуют	данные отсутствуют

644	874	875	данные отсутствуют	данные отсутствуют	данные отсутствуют	данные отсутствуют	данные отсутствуют
645	875	876	данные отсутствуют	данные отсутствуют	данные отсутствуют	данные отсутствуют	данные отсутствуют

Государственный регистратор		ФГИС ЕГРН
полное наименование должности	подпись	инициалы, фамилия

М.П.

Раздел 3.1

Выписка из Единого государственного реестра недвижимости об объекте недвижимости
Описание местоположения земельного участка

Земельный участок			
(вид объекта недвижимости)			
Лист №	Раздела 3.1	Всего листов раздела 3.1 : ____	Всего разделов: ____
15.11.2021 № 99/2021/430683280		Всего листов выписки: ____	
Кадастровый номер:		02:17:000000:470(единое землепользование)	

Описание местоположения границ земельного участка							
Номер п/п	Номер точки		Дирекционный угол	Горизонтальное проложение, м	Описание закрепления на местности	Кадастровые номера смежных участков	Сведения об адресах правообладателей смежных земельных участков
	начальная	конечная					
1	2	3	4	5	6	7	8
646	875	876	данные отсутствуют	данные отсутствуют	данные отсутствуют	данные отсутствуют	данные отсутствуют
647	876	877	данные отсутствуют	данные отсутствуют	данные отсутствуют	данные отсутствуют	данные отсутствуют
648	876	877	данные отсутствуют	данные отсутствуют	данные отсутствуют	данные отсутствуют	данные отсутствуют
649	877	878	данные отсутствуют	данные отсутствуют	данные отсутствуют	данные отсутствуют	данные отсутствуют
650	877	4455	данные отсутствуют	данные отсутствуют	данные отсутствуют	данные отсутствуют	данные отсутствуют
651	878	879	данные отсутствуют	данные отсутствуют	данные отсутствуют	данные отсутствуют	данные отсутствуют
652	879	4455	данные отсутствуют	данные отсутствуют	данные отсутствуют	данные отсутствуют	данные отсутствуют
653	879	880	данные отсутствуют	данные отсутствуют	данные отсутствуют	данные отсутствуют	данные отсутствуют
654	880	4456	данные отсутствуют	данные отсутствуют	данные отсутствуют	данные отсутствуют	данные отсутствуют
655	882	4456	данные отсутствуют	данные отсутствуют	данные отсутствуют	данные отсутствуют	данные отсутствуют
656	882	5128	данные отсутствуют	данные отсутствуют	данные отсутствуют	данные отсутствуют	данные отсутствуют
657	886	4457	данные отсутствуют	данные отсутствуют	данные отсутствуют	данные отсутствуют	данные отсутствуют
658	886	5130	данные отсутствуют	данные отсутствуют	данные отсутствуют	данные отсутствуют	данные отсутствуют

659	888	4457	данные отсутствуют	данные отсутствуют	данные отсутствуют	данные отсутствуют	данные отсутствуют
660	888	5131	данные отсутствуют	данные отсутствуют	данные отсутствуют	данные отсутствуют	данные отсутствуют

Государственный регистратор		ФГИС ЕГРН
полное наименование должности	подпись	инициалы, фамилия

М.П.

Раздел 3.1

Выписка из Единого государственного реестра недвижимости об объекте недвижимости
Описание местоположения земельного участка

Земельный участок			
(вид объекта недвижимости)			
Лист №	Раздела 3.1	Всего листов раздела 3.1 : ____	Всего разделов: ____
Всего листов выписки: ____			
15.11.2021 № 99/2021/430683280			
Кадастровый номер:		02:17:000000:470(единое землепользование)	

Описание местоположения границ земельного участка							
Номер п/п	Номер точки		Дирекционный угол	Горизонтальное проложение, м	Описание закрепления на местности	Кадастровые номера смежных участков	Сведения об адресах правообладателей смежных земельных участков
	начальная	конечная					
1	2	3	4	5	6	7	8
661	892	4458	данные отсутствуют	данные отсутствуют	данные отсутствуют	данные отсутствуют	данные отсутствуют
662	892	5133	данные отсутствуют	данные отсутствуют	данные отсутствуют	данные отсутствуют	данные отсутствуют
663	895	4459	данные отсутствуют	данные отсутствуют	данные отсутствуют	данные отсутствуют	данные отсутствуют
664	895	5136	данные отсутствуют	данные отсутствуют	данные отсутствуют	данные отсутствуют	данные отсутствуют
665	908	4460	данные отсутствуют	данные отсутствуют	данные отсутствуют	данные отсутствуют	данные отсутствуют
666	908	5147	данные отсутствуют	данные отсутствуют	данные отсутствуют	данные отсутствуют	данные отсутствуют
667	910	4460	данные отсутствуют	данные отсутствуют	данные отсутствуют	данные отсутствуют	данные отсутствуют
668	910	5149	данные отсутствуют	данные отсутствуют	данные отсутствуют	данные отсутствуют	данные отсутствуют
669	915	916	данные отсутствуют	данные отсутствуют	данные отсутствуют	данные отсутствуют	данные отсутствуют
670	915	5152	данные отсутствуют	данные отсутствуют	данные отсутствуют	данные отсутствуют	данные отсутствуют
671	916	5154	данные отсутствуют	данные отсутствуют	данные отсутствуют	данные отсутствуют	данные отсутствуют
672	940	941	данные отсутствуют	данные отсутствуют	данные отсутствуют	данные отсутствуют	данные отсутствуют
673	940	5176	данные отсутствуют	данные отсутствуют	данные отсутствуют	данные отсутствуют	данные отсутствуют

674	941	5178	данные отсутствуют	данные отсутствуют	данные отсутствуют	данные отсутствуют	данные отсутствуют
675	946	947	данные отсутствуют	данные отсутствуют	данные отсутствуют	данные отсутствуют	данные отсутствуют

Государственный регистратор		ФГИС ЕГРН
полное наименование должности	подпись	инициалы, фамилия

М.П.

Раздел 3.1

Выписка из Единого государственного реестра недвижимости об объекте недвижимости
Описание местоположения земельного участка

Земельный участок			
(вид объекта недвижимости)			
Лист №	Раздела 3.1	Всего листов раздела 3.1 : ____	Всего разделов: ____
Всего листов выписки: ____			
15.11.2021 № 99/2021/430683280			
Кадастровый номер:		02:17:000000:470(единое землепользование)	

Описание местоположения границ земельного участка							
Номер п/п	Номер точки		Дирекционный угол	Горизонтальное проложение, м	Описание закрепления на местности	Кадастровые номера смежных участков	Сведения об адресах правообладателей смежных земельных участков
	начальная	конечная					
1	2	3	4	5	6	7	8
676	947	948	данные отсутствуют	данные отсутствуют	данные отсутствуют	данные отсутствуют	данные отсутствуют
677	947	5182	данные отсутствуют	данные отсутствуют	данные отсутствуют	данные отсутствуют	данные отсутствуют
678	947	948	данные отсутствуют	данные отсутствуют	данные отсутствуют	данные отсутствуют	данные отсутствуют
679	948	4461	данные отсутствуют	данные отсутствуют	данные отсутствуют	данные отсутствуют	данные отсутствуют
680	948	949	данные отсутствуют	данные отсутствуют	данные отсутствуют	данные отсутствуют	данные отсутствуют
681	949	950	данные отсутствуют	данные отсутствуют	данные отсутствуют	данные отсутствуют	данные отсутствуют
682	950	4461	данные отсутствуют	данные отсутствуют	данные отсутствуют	данные отсутствуют	данные отсутствуют
683	950	5185	данные отсутствуют	данные отсутствуют	данные отсутствуют	данные отсутствуют	данные отсутствуют
684	950	951	данные отсутствуют	данные отсутствуют	данные отсутствуют	данные отсутствуют	данные отсутствуют
685	951	952	данные отсутствуют	данные отсутствуют	данные отсутствуют	данные отсутствуют	данные отсутствуют
686	952	953	данные отсутствуют	данные отсутствуют	данные отсутствуют	данные отсутствуют	данные отсутствуют
687	953	954	данные отсутствуют	данные отсутствуют	данные отсутствуют	данные отсутствуют	данные отсутствуют
688	954	4462	данные отсутствуют	данные отсутствуют	данные отсутствуют	данные отсутствуют	данные отсутствуют

689	954	5187	данные отсутствуют	данные отсутствуют	данные отсутствуют	данные отсутствуют	данные отсутствуют
690	954	955	данные отсутствуют	данные отсутствуют	данные отсутствуют	данные отсутствуют	данные отсутствуют

Государственный регистратор		ФГИС ЕГРН
полное наименование должности	подпись	инициалы, фамилия

М.П.

Раздел 3.1

Выписка из Единого государственного реестра недвижимости об объекте недвижимости
Описание местоположения земельного участка

Земельный участок			
(вид объекта недвижимости)			
Лист №	Раздела 3.1	Всего листов раздела 3.1 : ____	Всего разделов: ____
15.11.2021 № 99/2021/430683280		Всего листов выписки: ____	
Кадастровый номер:		02:17:000000:470(единое землепользование)	

Описание местоположения границ земельного участка							
Номер п/п	Номер точки		Дирекционный угол	Горизонтальное проложение, м	Описание закрепления на местности	Кадастровые номера смежных участков	Сведения об адресах правообладателей смежных земельных участков
	начальная	конечная					
1	2	3	4	5	6	7	8
691	955	956	данные отсутствуют	данные отсутствуют	данные отсутствуют	данные отсутствуют	данные отсутствуют
692	956	957	данные отсутствуют	данные отсутствуют	данные отсутствуют	данные отсутствуют	данные отсутствуют
693	957	958	данные отсутствуют	данные отсутствуют	данные отсутствуют	данные отсутствуют	данные отсутствуют
694	958	959	данные отсутствуют	данные отсутствуют	данные отсутствуют	данные отсутствуют	данные отсутствуют
695	959	4465	данные отсутствуют	данные отсутствуют	данные отсутствуют	данные отсутствуют	данные отсутствуют
696	959	5074	данные отсутствуют	данные отсутствуют	данные отсутствуют	данные отсутствуют	данные отсутствуют
697	959	960	данные отсутствуют	данные отсутствуют	данные отсутствуют	данные отсутствуют	данные отсутствуют
698	960	961	данные отсутствуют	данные отсутствуют	данные отсутствуют	данные отсутствуют	данные отсутствуют
699	961	962	данные отсутствуют	данные отсутствуют	данные отсутствуют	данные отсутствуют	данные отсутствуют
700	962	963	данные отсутствуют	данные отсутствуют	данные отсутствуют	данные отсутствуют	данные отсутствуют
701	965	966	данные отсутствуют	данные отсутствуют	данные отсутствуют	данные отсутствуют	данные отсутствуют
702	995	4470	данные отсутствуют	данные отсутствуют	данные отсутствуют	данные отсутствуют	данные отсутствуют
703	995	4574	данные отсутствуют	данные отсутствуют	данные отсутствуют	данные отсутствуют	данные отсутствуют

704	997	4470	данные отсутствуют	данные отсутствуют	данные отсутствуют	данные отсутствуют	данные отсутствуют
705	997	4576	данные отсутствуют	данные отсутствуют	данные отсутствуют	данные отсутствуют	данные отсутствуют

Государственный регистратор		ФГИС ЕГРН
полное наименование должности	подпись	инициалы, фамилия

М.П.

Раздел 3.1

Выписка из Единого государственного реестра недвижимости об объекте недвижимости
Описание местоположения земельного участка

Земельный участок			
(вид объекта недвижимости)			
Лист №	Раздела 3.1	Всего листов раздела 3.1 : ____	Всего разделов: ____
Всего листов выписки: ____			
15.11.2021 № 99/2021/430683280			
Кадастровый номер:		02:17:000000:470(единое землепользование)	

Описание местоположения границ земельного участка							
Номер п/п	Номер точки		Дирекционный угол	Горизонтальное проложение, м	Описание закрепления на местности	Кадастровые номера смежных участков	Сведения об адресах правообладателей смежных земельных участков
	начальная	конечная					
1	2	3	4	5	6	7	8
706	1018	4471	данные отсутствуют	данные отсутствуют	данные отсутствуют	данные отсутствуют	данные отсутствуют
707	1018	4595	данные отсутствуют	данные отсутствуют	данные отсутствуют	данные отсутствуют	данные отсутствуют
708	1020	4471	данные отсутствуют	данные отсутствуют	данные отсутствуют	данные отсутствуют	данные отсутствуют
709	1020	4597	данные отсутствуют	данные отсутствуют	данные отсутствуют	данные отсутствуют	данные отсутствуют
710	1043	4472	данные отсутствуют	данные отсутствуют	данные отсутствуют	данные отсутствуют	данные отсутствуют
711	1043	4618	данные отсутствуют	данные отсутствуют	данные отсутствуют	данные отсутствуют	данные отсутствуют
712	1047	4172	данные отсутствуют	данные отсутствуют	данные отсутствуют	данные отсутствуют	данные отсутствуют
713	1047	4474	данные отсутствуют	данные отсутствуют	данные отсутствуют	данные отсутствуют	данные отсутствуют
714	1055	4178	данные отсутствуют	данные отсутствуют	данные отсутствуют	данные отсутствуют	данные отсутствуют
715	1055	1056	данные отсутствуют	данные отсутствуют	данные отсутствуют	данные отсутствуют	данные отсутствуют
716	1056	4179	данные отсутствуют	данные отсутствуют	данные отсутствуют	данные отсутствуют	данные отсутствуют
717	1115	4507	данные отсутствуют	данные отсутствуют	данные отсутствуют	данные отсутствуют	данные отсутствуют
718	1115	5561	данные отсутствуют	данные отсутствуют	данные отсутствуют	данные отсутствуют	данные отсутствуют

719	1117	4507	данные отсутствуют	данные отсутствуют	данные отсутствуют	данные отсутствуют	данные отсутствуют
720	1117	5562	данные отсутствуют	данные отсутствуют	данные отсутствуют	данные отсутствуют	данные отсутствуют

Государственный регистратор		ФГИС ЕГРН
полное наименование должности	подпись	инициалы, фамилия

М.П.

Раздел 3.1

Выписка из Единого государственного реестра недвижимости об объекте недвижимости
Описание местоположения земельного участка

Земельный участок			
(вид объекта недвижимости)			
Лист №	Раздела 3.1	Всего листов раздела 3.1 : ____	Всего разделов: ____
Всего листов выписки: ____			
15.11.2021 № 99/2021/430683280			
Кадастровый номер:		02:17:000000:470(единое землепользование)	

Описание местоположения границ земельного участка							
Номер п/п	Номер точки		Дирекционный угол	Горизонтальное проложение, м	Описание закрепления на местности	Кадастровые номера смежных участков	Сведения об адресах правообладателей смежных земельных участков
	начальная	конечная					
1	2	3	4	5	6	7	8
721	1121	4511	данные отсутствуют	данные отсутствуют	данные отсутствуют	данные отсутствуют	данные отсутствуют
722	1121	5564	данные отсутствуют	данные отсутствуют	данные отсутствуют	данные отсутствуют	данные отсутствуют
723	1123	4511	данные отсутствуют	данные отсутствуют	данные отсутствуют	данные отсутствуют	данные отсутствуют
724	1123	5565	данные отсутствуют	данные отсутствуют	данные отсутствуют	данные отсутствуют	данные отсутствуют
725	1145	4533	данные отсутствуют	данные отсутствуют	данные отсутствуют	данные отсутствуют	данные отсутствуют
726	1145	5585	данные отсутствуют	данные отсутствуют	данные отсутствуют	данные отсутствуют	данные отсутствуют
727	1147	4533	данные отсутствуют	данные отсутствуют	данные отсутствуют	данные отсутствуют	данные отсутствуют
728	1147	5586	данные отсутствуют	данные отсутствуют	данные отсутствуют	данные отсутствуют	данные отсутствуют
729	1421	1422	данные отсутствуют	данные отсутствуют	данные отсутствуют	данные отсутствуют	данные отсутствуют
730	1806	1807	данные отсутствуют	данные отсутствуют	данные отсутствуют	данные отсутствуют	данные отсутствуют
731	1828	1829	данные отсутствуют	данные отсутствуют	данные отсутствуют	данные отсутствуют	данные отсутствуют
732	1829	1830	данные отсутствуют	данные отсутствуют	данные отсутствуют	данные отсутствуют	данные отсутствуют
733	1830	1831	данные отсутствуют	данные отсутствуют	данные отсутствуют	данные отсутствуют	данные отсутствуют

734	1831	1832	данные отсутствуют	данные отсутствуют	данные отсутствуют	данные отсутствуют	данные отсутствуют
735	1832	1833	данные отсутствуют	данные отсутствуют	данные отсутствуют	данные отсутствуют	данные отсутствуют

Государственный регистратор		ФГИС ЕГРН
полное наименование должности	подпись	инициалы, фамилия

М.П.

Раздел 3.1

Выписка из Единого государственного реестра недвижимости об объекте недвижимости
Описание местоположения земельного участка

Земельный участок			
(вид объекта недвижимости)			
Лист №	Раздела 3.1	Всего листов раздела 3.1 : ____	Всего разделов: ____
Всего листов выписки: ____			
15.11.2021 № 99/2021/430683280			
Кадастровый номер:		02:17:000000:470(единое землепользование)	

Описание местоположения границ земельного участка							
Номер п/п	Номер точки		Дирекционный угол	Горизонтальное проложение, м	Описание закрепления на местности	Кадастровые номера смежных участков	Сведения об адресах правообладателей смежных земельных участков
	начальная	конечная					
1	2	3	4	5	6	7	8
736	1833	1834	данные отсутствуют	данные отсутствуют	данные отсутствуют	данные отсутствуют	данные отсутствуют
737	1834	1835	данные отсутствуют	данные отсутствуют	данные отсутствуют	данные отсутствуют	данные отсутствуют
738	1835	1836	данные отсутствуют	данные отсутствуют	данные отсутствуют	данные отсутствуют	данные отсутствуют
739	1836	1837	данные отсутствуют	данные отсутствуют	данные отсутствуют	данные отсутствуют	данные отсутствуют
740	1837	1838	данные отсутствуют	данные отсутствуют	данные отсутствуют	данные отсутствуют	данные отсутствуют
741	1838	1839	данные отсутствуют	данные отсутствуют	данные отсутствуют	данные отсутствуют	данные отсутствуют
742	1839	1840	данные отсутствуют	данные отсутствуют	данные отсутствуют	данные отсутствуют	данные отсутствуют
743	1841	1842	данные отсутствуют	данные отсутствуют	данные отсутствуют	данные отсутствуют	данные отсутствуют
744	1843	1844	данные отсутствуют	данные отсутствуют	данные отсутствуют	данные отсутствуют	данные отсутствуют
745	1844	1845	данные отсутствуют	данные отсутствуют	данные отсутствуют	данные отсутствуют	данные отсутствуют
746	1845	1846	данные отсутствуют	данные отсутствуют	данные отсутствуют	данные отсутствуют	данные отсутствуют
747	1846	1847	данные отсутствуют	данные отсутствуют	данные отсутствуют	данные отсутствуют	данные отсутствуют
748	1847	1848	данные отсутствуют	данные отсутствуют	данные отсутствуют	данные отсутствуют	данные отсутствуют

749	1848	1849	данные отсутствуют	данные отсутствуют	данные отсутствуют	данные отсутствуют	данные отсутствуют
750	1849	1850	данные отсутствуют	данные отсутствуют	данные отсутствуют	данные отсутствуют	данные отсутствуют

Государственный регистратор		ФГИС ЕГРН
полное наименование должности	подпись	инициалы, фамилия

М.П.

Раздел 3.1

Выписка из Единого государственного реестра недвижимости об объекте недвижимости
Описание местоположения земельного участка

Земельный участок			
(вид объекта недвижимости)			
Лист №	Раздела 3.1	Всего листов раздела 3.1 : ____	Всего разделов: ____
Всего листов выписки: ____			
15.11.2021 № 99/2021/430683280			
Кадастровый номер:		02:17:000000:470(единое землепользование)	

Описание местоположения границ земельного участка							
Номер п/п	Номер точки		Дирекционный угол	Горизонтальное проложение, м	Описание закрепления на местности	Кадастровые номера смежных участков	Сведения об адресах правообладателей смежных земельных участков
	начальная	конечная					
1	2	3	4	5	6	7	8
751	1850	1851	данные отсутствуют	данные отсутствуют	данные отсутствуют	данные отсутствуют	данные отсутствуют
752	1851	1852	данные отсутствуют	данные отсутствуют	данные отсутствуют	данные отсутствуют	данные отсутствуют
753	1852	1853	данные отсутствуют	данные отсутствуют	данные отсутствуют	данные отсутствуют	данные отсутствуют
754	1853	1854	данные отсутствуют	данные отсутствуют	данные отсутствуют	данные отсутствуют	данные отсутствуют
755	1854	1855	данные отсутствуют	данные отсутствуют	данные отсутствуют	данные отсутствуют	данные отсутствуют
756	1855	1856	данные отсутствуют	данные отсутствуют	данные отсутствуют	данные отсутствуют	данные отсутствуют
757	1856	1857	данные отсутствуют	данные отсутствуют	данные отсутствуют	данные отсутствуют	данные отсутствуют
758	1857	1858	данные отсутствуют	данные отсутствуют	данные отсутствуют	данные отсутствуют	данные отсутствуют
759	1858	1859	данные отсутствуют	данные отсутствуют	данные отсутствуют	данные отсутствуют	данные отсутствуют
760	1859	1860	данные отсутствуют	данные отсутствуют	данные отсутствуют	данные отсутствуют	данные отсутствуют
761	1860	1861	данные отсутствуют	данные отсутствуют	данные отсутствуют	данные отсутствуют	данные отсутствуют
762	1861	1862	данные отсутствуют	данные отсутствуют	данные отсутствуют	данные отсутствуют	данные отсутствуют
763	1862	1863	данные отсутствуют	данные отсутствуют	данные отсутствуют	данные отсутствуют	данные отсутствуют

764	1865	1866	данные отсутствуют	данные отсутствуют	данные отсутствуют	данные отсутствуют	данные отсутствуют
765	1866	1867	данные отсутствуют	данные отсутствуют	данные отсутствуют	данные отсутствуют	данные отсутствуют

Государственный регистратор		ФГИС ЕГРН
полное наименование должности	подпись	инициалы, фамилия

М.П.

Раздел 3.1

Выписка из Единого государственного реестра недвижимости об объекте недвижимости
Описание местоположения земельного участка

Земельный участок			
(вид объекта недвижимости)			
Лист №	Раздела 3.1	Всего листов раздела 3.1 : ____	Всего разделов: ____
Всего листов выписки: ____			
15.11.2021 № 99/2021/430683280			
Кадастровый номер:		02:17:000000:470(единое землепользование)	

Описание местоположения границ земельного участка							
Номер п/п	Номер точки		Дирекционный угол	Горизонтальное проложение, м	Описание закрепления на местности	Кадастровые номера смежных участков	Сведения об адресах правообладателей смежных земельных участков
	начальная	конечная					
1	2	3	4	5	6	7	8
766	1867	1868	данные отсутствуют	данные отсутствуют	данные отсутствуют	данные отсутствуют	данные отсутствуют
767	1869	1870	данные отсутствуют	данные отсутствуют	данные отсутствуют	данные отсутствуют	данные отсутствуют
768	1870	1871	данные отсутствуют	данные отсутствуют	данные отсутствуют	данные отсутствуют	данные отсутствуют
769	1876	1877	данные отсутствуют	данные отсутствуют	данные отсутствуют	данные отсутствуют	данные отсутствуют
770	2303	2304	данные отсутствуют	данные отсутствуют	данные отсутствуют	данные отсутствуют	данные отсутствуют
771	2305	2306	данные отсутствуют	данные отсутствуют	данные отсутствуют	данные отсутствуют	данные отсутствуют
772	2306	2307	данные отсутствуют	данные отсутствуют	данные отсутствуют	данные отсутствуют	данные отсутствуют
773	2307	2308	данные отсутствуют	данные отсутствуют	данные отсутствуют	данные отсутствуют	данные отсутствуют
774	2312	2313	данные отсутствуют	данные отсутствуют	данные отсутствуют	данные отсутствуют	данные отсутствуют
775	2925	2926	данные отсутствуют	данные отсутствуют	данные отсутствуют	данные отсутствуют	данные отсутствуют
776	3065	3066	данные отсутствуют	данные отсутствуют	данные отсутствуют	данные отсутствуют	данные отсутствуют
777	3066	3067	данные отсутствуют	данные отсутствуют	данные отсутствуют	данные отсутствуют	данные отсутствуют
778	4172	4173	данные отсутствуют	данные отсутствуют	данные отсутствуют	данные отсутствуют	данные отсутствуют

779	4173	4174	данные отсутствуют	данные отсутствуют	данные отсутствуют	данные отсутствуют	данные отсутствуют
780	4174	4175	данные отсутствуют	данные отсутствуют	данные отсутствуют	данные отсутствуют	данные отсутствуют

Государственный регистратор		ФГИС ЕГРН
полное наименование должности	подпись	инициалы, фамилия

М.П.

Раздел 3.1

Выписка из Единого государственного реестра недвижимости об объекте недвижимости
Описание местоположения земельного участка

Земельный участок			
(вид объекта недвижимости)			
Лист №	Раздела 3.1	Всего листов раздела 3.1 : ____	Всего разделов: ____
Всего листов выписки: ____			
15.11.2021 № 99/2021/430683280			
Кадастровый номер:		02:17:000000:470(единое землепользование)	

Описание местоположения границ земельного участка							
Номер п/п	Номер точки		Дирекционный угол	Горизонтальное проложение, м	Описание закрепления на местности	Кадастровые номера смежных участков	Сведения об адресах правообладателей смежных земельных участков
	начальная	конечная					
1	2	3	4	5	6	7	8
781	4175	4176	данные отсутствуют	данные отсутствуют	данные отсутствуют	данные отсутствуют	данные отсутствуют
782	4176	4177	данные отсутствуют	данные отсутствуют	данные отсутствуют	данные отсутствуют	данные отсутствуют
783	4177	4178	данные отсутствуют	данные отсутствуют	данные отсутствуют	данные отсутствуют	данные отсутствуют
784	4179	4180	данные отсутствуют	данные отсутствуют	данные отсутствуют	данные отсутствуют	данные отсутствуют
785	4180	4181	данные отсутствуют	данные отсутствуют	данные отсутствуют	данные отсутствуют	данные отсутствуют
786	4181	4182	данные отсутствуют	данные отсутствуют	данные отсутствуют	данные отсутствуют	данные отсутствуют
787	4182	4183	данные отсутствуют	данные отсутствуют	данные отсутствуют	данные отсутствуют	данные отсутствуют
788	4183	4184	данные отсутствуют	данные отсутствуют	данные отсутствуют	данные отсутствуют	данные отсутствуют
789	4184	4185	данные отсутствуют	данные отсутствуют	данные отсутствуют	данные отсутствуют	данные отсутствуют
790	4185	4186	данные отсутствуют	данные отсутствуют	данные отсутствуют	данные отсутствуют	данные отсутствуют
791	4186	4187	данные отсутствуют	данные отсутствуют	данные отсутствуют	данные отсутствуют	данные отсутствуют
792	4187	4188	данные отсутствуют	данные отсутствуют	данные отсутствуют	данные отсутствуют	данные отсутствуют
793	4188	4189	данные отсутствуют	данные отсутствуют	данные отсутствуют	данные отсутствуют	данные отсутствуют

794	4189	4190	данные отсутствуют	данные отсутствуют	данные отсутствуют	данные отсутствуют	данные отсутствуют
795	4190	4191	данные отсутствуют	данные отсутствуют	данные отсутствуют	данные отсутствуют	данные отсутствуют

Государственный регистратор		ФГИС ЕГРН
полное наименование должности	подпись	инициалы, фамилия

М.П.

Раздел 3.1

Выписка из Единого государственного реестра недвижимости об объекте недвижимости
Описание местоположения земельного участка

Земельный участок			
(вид объекта недвижимости)			
Лист №	Раздела 3.1	Всего листов раздела 3.1 : ____	Всего разделов: ____
Всего листов выписки: ____			
15.11.2021 № 99/2021/430683280			
Кадастровый номер:		02:17:000000:470(единое землепользование)	

Описание местоположения границ земельного участка							
Номер п/п	Номер точки		Дирекционный угол	Горизонтальное проложение, м	Описание закрепления на местности	Кадастровые номера смежных участков	Сведения об адресах правообладателей смежных земельных участков
	начальная	конечная					
1	2	3	4	5	6	7	8
796	4191	4192	данные отсутствуют	данные отсутствуют	данные отсутствуют	данные отсутствуют	данные отсутствуют
797	4192	4193	данные отсутствуют	данные отсутствуют	данные отсутствуют	данные отсутствуют	данные отсутствуют
798	4193	4194	данные отсутствуют	данные отсутствуют	данные отсутствуют	данные отсутствуют	данные отсутствуют
799	4194	4195	данные отсутствуют	данные отсутствуют	данные отсутствуют	данные отсутствуют	данные отсутствуют
800	4195	4196	данные отсутствуют	данные отсутствуют	данные отсутствуют	данные отсутствуют	данные отсутствуют
801	4196	4197	данные отсутствуют	данные отсутствуют	данные отсутствуют	данные отсутствуют	данные отсутствуют
802	4197	4198	данные отсутствуют	данные отсутствуют	данные отсутствуют	данные отсутствуют	данные отсутствуют
803	4198	4199	данные отсутствуют	данные отсутствуют	данные отсутствуют	данные отсутствуют	данные отсутствуют
804	4199	4200	данные отсутствуют	данные отсутствуют	данные отсутствуют	данные отсутствуют	данные отсутствуют
805	4200	4201	данные отсутствуют	данные отсутствуют	данные отсутствуют	данные отсутствуют	данные отсутствуют
806	4201	4202	данные отсутствуют	данные отсутствуют	данные отсутствуют	данные отсутствуют	данные отсутствуют
807	4202	4203	данные отсутствуют	данные отсутствуют	данные отсутствуют	данные отсутствуют	данные отсутствуют
808	4203	4204	данные отсутствуют	данные отсутствуют	данные отсутствуют	данные отсутствуют	данные отсутствуют

809	4445	4446	данные отсутствуют	данные отсутствуют	данные отсутствуют	данные отсутствуют	данные отсутствуют
810	4453	4454	данные отсутствуют	данные отсутствуют	данные отсутствуют	данные отсутствуют	данные отсутствуют

Государственный регистратор		ФГИС ЕГРН
полное наименование должности	подпись	инициалы, фамилия

М.П.

Раздел 3.1

Выписка из Единого государственного реестра недвижимости об объекте недвижимости
Описание местоположения земельного участка

Земельный участок			
(вид объекта недвижимости)			
Лист №	Раздела 3.1	Всего листов раздела 3.1 : ____	Всего разделов: ____
Всего листов выписки: ____			
15.11.2021 № 99/2021/430683280			
Кадастровый номер:		02:17:000000:470(единое землепользование)	

Описание местоположения границ земельного участка							
Номер п/п	Номер точки		Дирекционный угол	Горизонтальное проложение, м	Описание закрепления на местности	Кадастровые номера смежных участков	Сведения об адресах правообладателей смежных земельных участков
	начальная	конечная					
1	2	3	4	5	6	7	8
811	4458	4459	данные отсутствуют	данные отсутствуют	данные отсутствуют	данные отсутствуют	данные отсутствуют
812	4462	4463	данные отсутствуют	данные отсутствуют	данные отсутствуют	данные отсутствуют	данные отсутствуют
813	4464	4465	данные отсутствуют	данные отсутствуют	данные отсутствуют	данные отсутствуют	данные отсутствуют
814	4467	4468	данные отсутствуют	данные отсутствуют	данные отсутствуют	данные отсутствуют	данные отсутствуют
815	4472	4473	данные отсутствуют	данные отсутствуют	данные отсутствуют	данные отсутствуют	данные отсутствуют
816	4473	4474	данные отсутствуют	данные отсутствуют	данные отсутствуют	данные отсутствуют	данные отсутствуют
817	4571	4572	данные отсутствуют	данные отсутствуют	данные отсутствуют	данные отсутствуют	данные отсутствуют
818	4572	4573	данные отсутствуют	данные отсутствуют	данные отсутствуют	данные отсутствуют	данные отсутствуют
819	4573	4574	данные отсутствуют	данные отсутствуют	данные отсутствуют	данные отсутствуют	данные отсутствуют
820	4576	4577	данные отсутствуют	данные отсутствуют	данные отсутствуют	данные отсутствуют	данные отсутствуют
821	4577	4578	данные отсутствуют	данные отсутствуют	данные отсутствуют	данные отсутствуют	данные отсутствуют
822	4578	4579	данные отсутствуют	данные отсутствуют	данные отсутствуют	данные отсутствуют	данные отсутствуют
823	4579	4580	данные отсутствуют	данные отсутствуют	данные отсутствуют	данные отсутствуют	данные отсутствуют

824	4580	4581	данные отсутствуют	данные отсутствуют	данные отсутствуют	данные отсутствуют	данные отсутствуют
825	4581	4582	данные отсутствуют	данные отсутствуют	данные отсутствуют	данные отсутствуют	данные отсутствуют

Государственный регистратор		ФГИС ЕГРН
полное наименование должности	подпись	инициалы, фамилия

М.П.

Раздел 3.1

Выписка из Единого государственного реестра недвижимости об объекте недвижимости
Описание местоположения земельного участка

Земельный участок			
(вид объекта недвижимости)			
Лист №	Раздела 3.1	Всего листов раздела 3.1 : ____	Всего разделов: ____
Всего листов выписки: ____			
15.11.2021 № 99/2021/430683280			
Кадастровый номер:		02:17:000000:470(единое землепользование)	

Описание местоположения границ земельного участка							
Номер п/п	Номер точки		Дирекционный угол	Горизонтальное проложение, м	Описание закрепления на местности	Кадастровые номера смежных участков	Сведения об адресах правообладателей смежных земельных участков
	начальная	конечная					
1	2	3	4	5	6	7	8
826	4582	4583	данные отсутствуют	данные отсутствуют	данные отсутствуют	данные отсутствуют	данные отсутствуют
827	4583	4584	данные отсутствуют	данные отсутствуют	данные отсутствуют	данные отсутствуют	данные отсутствуют
828	4584	4585	данные отсутствуют	данные отсутствуют	данные отсутствуют	данные отсутствуют	данные отсутствуют
829	4585	4586	данные отсутствуют	данные отсутствуют	данные отсутствуют	данные отсутствуют	данные отсутствуют
830	4586	4587	данные отсутствуют	данные отсутствуют	данные отсутствуют	данные отсутствуют	данные отсутствуют
831	4587	4588	данные отсутствуют	данные отсутствуют	данные отсутствуют	данные отсутствуют	данные отсутствуют
832	4588	4589	данные отсутствуют	данные отсутствуют	данные отсутствуют	данные отсутствуют	данные отсутствуют
833	4589	4590	данные отсутствуют	данные отсутствуют	данные отсутствуют	данные отсутствуют	данные отсутствуют
834	4590	4591	данные отсутствуют	данные отсутствуют	данные отсутствуют	данные отсутствуют	данные отсутствуют
835	4591	4592	данные отсутствуют	данные отсутствуют	данные отсутствуют	данные отсутствуют	данные отсутствуют
836	4592	4593	данные отсутствуют	данные отсутствуют	данные отсутствуют	данные отсутствуют	данные отсутствуют
837	4593	4594	данные отсутствуют	данные отсутствуют	данные отсутствуют	данные отсутствуют	данные отсутствуют
838	4594	4595	данные отсутствуют	данные отсутствуют	данные отсутствуют	данные отсутствуют	данные отсутствуют

839	4597	4598	данные отсутствуют	данные отсутствуют	данные отсутствуют	данные отсутствуют	данные отсутствуют
840	4598	4599	данные отсутствуют	данные отсутствуют	данные отсутствуют	данные отсутствуют	данные отсутствуют

Государственный регистратор		ФГИС ЕГРН
полное наименование должности	подпись	инициалы, фамилия

М.П.

Раздел 3.1

Выписка из Единого государственного реестра недвижимости об объекте недвижимости
Описание местоположения земельного участка

Земельный участок			
(вид объекта недвижимости)			
Лист №	Раздела 3.1	Всего листов раздела 3.1 : ____	Всего разделов: ____
Всего листов выписки: ____			
15.11.2021 № 99/2021/430683280			
Кадастровый номер:		02:17:000000:470(единое землепользование)	

Описание местоположения границ земельного участка							
Номер п/п	Номер точки		Дирекционный угол	Горизонтальное проложение, м	Описание закрепления на местности	Кадастровые номера смежных участков	Сведения об адресах правообладателей смежных земельных участков
	начальная	конечная					
1	2	3	4	5	6	7	8
841	4599	4600	данные отсутствуют	данные отсутствуют	данные отсутствуют	данные отсутствуют	данные отсутствуют
842	4600	4601	данные отсутствуют	данные отсутствуют	данные отсутствуют	данные отсутствуют	данные отсутствуют
843	4601	4602	данные отсутствуют	данные отсутствуют	данные отсутствуют	данные отсутствуют	данные отсутствуют
844	4602	4603	данные отсутствуют	данные отсутствуют	данные отсутствуют	данные отсутствуют	данные отсутствуют
845	4603	4604	данные отсутствуют	данные отсутствуют	данные отсутствуют	данные отсутствуют	данные отсутствуют
846	4604	4605	данные отсутствуют	данные отсутствуют	данные отсутствуют	данные отсутствуют	данные отсутствуют
847	4605	4606	данные отсутствуют	данные отсутствуют	данные отсутствуют	данные отсутствуют	данные отсутствуют
848	4606	4607	данные отсутствуют	данные отсутствуют	данные отсутствуют	данные отсутствуют	данные отсутствуют
849	4607	4608	данные отсутствуют	данные отсутствуют	данные отсутствуют	данные отсутствуют	данные отсутствуют
850	4608	4609	данные отсутствуют	данные отсутствуют	данные отсутствуют	данные отсутствуют	данные отсутствуют
851	4609	4610	данные отсутствуют	данные отсутствуют	данные отсутствуют	данные отсутствуют	данные отсутствуют
852	4610	4611	данные отсутствуют	данные отсутствуют	данные отсутствуют	данные отсутствуют	данные отсутствуют
853	4611	4612	данные отсутствуют	данные отсутствуют	данные отсутствуют	данные отсутствуют	данные отсутствуют

854	4612	4613	данные отсутствуют	данные отсутствуют	данные отсутствуют	данные отсутствуют	данные отсутствуют
855	4613	4614	данные отсутствуют	данные отсутствуют	данные отсутствуют	данные отсутствуют	данные отсутствуют

Государственный регистратор		ФГИС ЕГРН
полное наименование должности	подпись	инициалы, фамилия

М.П.

Раздел 3.1

Выписка из Единого государственного реестра недвижимости об объекте недвижимости
Описание местоположения земельного участка

Земельный участок			
(вид объекта недвижимости)			
Лист №	Раздела 3.1	Всего листов раздела 3.1 : ____	Всего разделов: ____
Всего листов выписки: ____			
15.11.2021 № 99/2021/430683280			
Кадастровый номер:		02:17:000000:470(единое землепользование)	

Описание местоположения границ земельного участка							
Номер п/п	Номер точки		Дирекционный угол	Горизонтальное проложение, м	Описание закрепления на местности	Кадастровые номера смежных участков	Сведения об адресах правообладателей смежных земельных участков
	начальная	конечная					
1	2	3	4	5	6	7	8
856	4614	4615	данные отсутствуют	данные отсутствуют	данные отсутствуют	данные отсутствуют	данные отсутствуют
857	4615	4616	данные отсутствуют	данные отсутствуют	данные отсутствуют	данные отсутствуют	данные отсутствуют
858	4616	4617	данные отсутствуют	данные отсутствуют	данные отсутствуют	данные отсутствуют	данные отсутствуют
859	4617	4618	данные отсутствуют	данные отсутствуют	данные отсутствуют	данные отсутствуют	данные отсутствуют
860	4712	4713	данные отсутствуют	данные отсутствуют	данные отсутствуют	данные отсутствуют	данные отсутствуют
861	4713	4714	данные отсутствуют	данные отсутствуют	данные отсутствуют	данные отсутствуют	данные отсутствуют
862	4714	4715	данные отсутствуют	данные отсутствуют	данные отсутствуют	данные отсутствуют	данные отсутствуют
863	4715	4716	данные отсутствуют	данные отсутствуют	данные отсутствуют	данные отсутствуют	данные отсутствуют
864	4716	4717	данные отсутствуют	данные отсутствуют	данные отсутствуют	данные отсутствуют	данные отсутствуют
865	4717	4718	данные отсутствуют	данные отсутствуют	данные отсутствуют	данные отсутствуют	данные отсутствуют
866	4718	4719	данные отсутствуют	данные отсутствуют	данные отсутствуют	данные отсутствуют	данные отсутствуют
867	4719	4720	данные отсутствуют	данные отсутствуют	данные отсутствуют	данные отсутствуют	данные отсутствуют
868	4720	4721	данные отсутствуют	данные отсутствуют	данные отсутствуют	данные отсутствуют	данные отсутствуют

869	4721	4722	данные отсутствуют	данные отсутствуют	данные отсутствуют	данные отсутствуют	данные отсутствуют
870	4722	4723	данные отсутствуют	данные отсутствуют	данные отсутствуют	данные отсутствуют	данные отсутствуют

Государственный регистратор		ФГИС ЕГРН
полное наименование должности	подпись	инициалы, фамилия

М.П.

Раздел 3.1

Выписка из Единого государственного реестра недвижимости об объекте недвижимости
Описание местоположения земельного участка

Земельный участок			
(вид объекта недвижимости)			
Лист №	Раздела 3.1	Всего листов раздела 3.1 : ____	Всего разделов: ____
Всего листов выписки: ____			
15.11.2021 № 99/2021/430683280			
Кадастровый номер:		02:17:000000:470(единое землепользование)	

Описание местоположения границ земельного участка							
Номер п/п	Номер точки		Дирекционный угол	Горизонтальное проложение, м	Описание закрепления на местности	Кадастровые номера смежных участков	Сведения об адресах правообладателей смежных земельных участков
	начальная	конечная					
1	2	3	4	5	6	7	8
871	4723	4724	данные отсутствуют	данные отсутствуют	данные отсутствуют	данные отсутствуют	данные отсутствуют
872	4724	4725	данные отсутствуют	данные отсутствуют	данные отсутствуют	данные отсутствуют	данные отсутствуют
873	4725	4726	данные отсутствуют	данные отсутствуют	данные отсутствуют	данные отсутствуют	данные отсутствуют
874	4726	4727	данные отсутствуют	данные отсутствуют	данные отсутствуют	данные отсутствуют	данные отсутствуют
875	4727	4728	данные отсутствуют	данные отсутствуют	данные отсутствуют	данные отсутствуют	данные отсутствуют
876	4728	4729	данные отсутствуют	данные отсутствуют	данные отсутствуют	данные отсутствуют	данные отсутствуют
877	4733	4734	данные отсутствуют	данные отсутствуют	данные отсутствуют	данные отсутствуют	данные отсутствуют
878	4736	4737	данные отсутствуют	данные отсутствуют	данные отсутствуют	данные отсутствуют	данные отсутствуют
879	4737	4738	данные отсутствуют	данные отсутствуют	данные отсутствуют	данные отсутствуют	данные отсутствуют
880	4740	4741	данные отсутствуют	данные отсутствуют	данные отсутствуют	данные отсутствуют	данные отсутствуют
881	4741	4742	данные отсутствуют	данные отсутствуют	данные отсутствуют	данные отсутствуют	данные отсутствуют
882	4742	4743	данные отсутствуют	данные отсутствуют	данные отсутствуют	данные отсутствуют	данные отсутствуют
883	4743	4744	данные отсутствуют	данные отсутствуют	данные отсутствуют	данные отсутствуют	данные отсутствуют

884	4744	4745	данные отсутствуют	данные отсутствуют	данные отсутствуют	данные отсутствуют	данные отсутствуют
885	4745	4746	данные отсутствуют	данные отсутствуют	данные отсутствуют	данные отсутствуют	данные отсутствуют

Государственный регистратор		ФГИС ЕГРН
полное наименование должности	подпись	инициалы, фамилия

М.П.

Раздел 3.1

Выписка из Единого государственного реестра недвижимости об объекте недвижимости
Описание местоположения земельного участка

Земельный участок			
(вид объекта недвижимости)			
Лист №	Раздела 3.1	Всего листов раздела 3.1 : ____	Всего разделов: ____
Всего листов выписки: ____			
15.11.2021 № 99/2021/430683280			
Кадастровый номер:		02:17:000000:470(единое землепользование)	

Описание местоположения границ земельного участка							
Номер п/п	Номер точки		Дирекционный угол	Горизонтальное проложение, м	Описание закрепления на местности	Кадастровые номера смежных участков	Сведения об адресах правообладателей смежных земельных участков
	начальная	конечная					
1	2	3	4	5	6	7	8
886	4746	4747	данные отсутствуют	данные отсутствуют	данные отсутствуют	данные отсутствуют	данные отсутствуют
887	4747	4748	данные отсутствуют	данные отсутствуют	данные отсутствуют	данные отсутствуют	данные отсутствуют
888	4748	4749	данные отсутствуют	данные отсутствуют	данные отсутствуют	данные отсутствуют	данные отсутствуют
889	4749	4750	данные отсутствуют	данные отсутствуют	данные отсутствуют	данные отсутствуют	данные отсутствуют
890	4750	4751	данные отсутствуют	данные отсутствуют	данные отсутствуют	данные отсутствуют	данные отсутствуют
891	4751	4752	данные отсутствуют	данные отсутствуют	данные отсутствуют	данные отсутствуют	данные отсутствуют
892	4752	4753	данные отсутствуют	данные отсутствуют	данные отсутствуют	данные отсутствуют	данные отсутствуют
893	4753	4754	данные отсутствуют	данные отсутствуют	данные отсутствуют	данные отсутствуют	данные отсутствуют
894	4754	4755	данные отсутствуют	данные отсутствуют	данные отсутствуют	данные отсутствуют	данные отсутствуют
895	4755	4756	данные отсутствуют	данные отсутствуют	данные отсутствуют	данные отсутствуют	данные отсутствуют
896	4756	4757	данные отсутствуют	данные отсутствуют	данные отсутствуют	данные отсутствуют	данные отсутствуют
897	4757	4758	данные отсутствуют	данные отсутствуют	данные отсутствуют	данные отсутствуют	данные отсутствуют
898	4758	4759	данные отсутствуют	данные отсутствуют	данные отсутствуют	данные отсутствуют	данные отсутствуют

899	4759	4760	данные отсутствуют	данные отсутствуют	данные отсутствуют	данные отсутствуют	данные отсутствуют
900	4760	4761	данные отсутствуют	данные отсутствуют	данные отсутствуют	данные отсутствуют	данные отсутствуют

Государственный регистратор		ФГИС ЕГРН
полное наименование должности	подпись	инициалы, фамилия

М.П.

Раздел 3.1

Выписка из Единого государственного реестра недвижимости об объекте недвижимости
Описание местоположения земельного участка

Земельный участок			
(вид объекта недвижимости)			
Лист №	Раздела 3.1	Всего листов раздела 3.1 : ____	Всего разделов: ____
Всего листов выписки: ____			
15.11.2021 № 99/2021/430683280			
Кадастровый номер:		02:17:000000:470(единое землепользование)	

Описание местоположения границ земельного участка							
Номер п/п	Номер точки		Дирекционный угол	Горизонтальное проложение, м	Описание закрепления на местности	Кадастровые номера смежных участков	Сведения об адресах правообладателей смежных земельных участков
	начальная	конечная					
1	2	3	4	5	6	7	8
901	4761	4762	данные отсутствуют	данные отсутствуют	данные отсутствуют	данные отсутствуют	данные отсутствуют
902	4762	4763	данные отсутствуют	данные отсутствуют	данные отсутствуют	данные отсутствуют	данные отсутствуют
903	4763	4764	данные отсутствуют	данные отсутствуют	данные отсутствуют	данные отсутствуют	данные отсутствуют
904	4764	4765	данные отсутствуют	данные отсутствуют	данные отсутствуют	данные отсутствуют	данные отсутствуют
905	4765	4766	данные отсутствуют	данные отсутствуют	данные отсутствуют	данные отсутствуют	данные отсутствуют
906	4766	4767	данные отсутствуют	данные отсутствуют	данные отсутствуют	данные отсутствуют	данные отсутствуют
907	4767	4768	данные отсутствуют	данные отсутствуют	данные отсутствуют	данные отсутствуют	данные отсутствуют
908	4768	4769	данные отсутствуют	данные отсутствуют	данные отсутствуют	данные отсутствуют	данные отсутствуют
909	4769	4770	данные отсутствуют	данные отсутствуют	данные отсутствуют	данные отсутствуют	данные отсутствуют
910	4770	4771	данные отсутствуют	данные отсутствуют	данные отсутствуют	данные отсутствуют	данные отсутствуют
911	4771	4772	данные отсутствуют	данные отсутствуют	данные отсутствуют	данные отсутствуют	данные отсутствуют
912	4772	4773	данные отсутствуют	данные отсутствуют	данные отсутствуют	данные отсутствуют	данные отсутствуют
913	4773	4774	данные отсутствуют	данные отсутствуют	данные отсутствуют	данные отсутствуют	данные отсутствуют

914	4774	4775	данные отсутствуют	данные отсутствуют	данные отсутствуют	данные отсутствуют	данные отсутствуют
915	4775	4776	данные отсутствуют	данные отсутствуют	данные отсутствуют	данные отсутствуют	данные отсутствуют

Государственный регистратор		ФГИС ЕГРН
полное наименование должности	подпись	инициалы, фамилия

М.П.

Раздел 3.1

Выписка из Единого государственного реестра недвижимости об объекте недвижимости
Описание местоположения земельного участка

Земельный участок			
(вид объекта недвижимости)			
Лист №	Раздела 3.1	Всего листов раздела 3.1 : ____	Всего разделов: ____
Всего листов выписки: ____			
15.11.2021 № 99/2021/430683280			
Кадастровый номер:		02:17:000000:470(единое землепользование)	

Описание местоположения границ земельного участка							
Номер п/п	Номер точки		Дирекционный угол	Горизонтальное проложение, м	Описание закрепления на местности	Кадастровые номера смежных участков	Сведения об адресах правообладателей смежных земельных участков
	начальная	конечная					
1	2	3	4	5	6	7	8
916	4776	4777	данные отсутствуют	данные отсутствуют	данные отсутствуют	данные отсутствуют	данные отсутствуют
917	4777	4778	данные отсутствуют	данные отсутствуют	данные отсутствуют	данные отсутствуют	данные отсутствуют
918	4778	4779	данные отсутствуют	данные отсутствуют	данные отсутствуют	данные отсутствуют	данные отсутствуют
919	4779	4780	данные отсутствуют	данные отсутствуют	данные отсутствуют	данные отсутствуют	данные отсутствуют
920	4780	4781	данные отсутствуют	данные отсутствуют	данные отсутствуют	данные отсутствуют	данные отсутствуют
921	4781	4782	данные отсутствуют	данные отсутствуют	данные отсутствуют	данные отсутствуют	данные отсутствуют
922	4782	4783	данные отсутствуют	данные отсутствуют	данные отсутствуют	данные отсутствуют	данные отсутствуют
923	4783	4784	данные отсутствуют	данные отсутствуют	данные отсутствуют	данные отсутствуют	данные отсутствуют
924	4784	4785	данные отсутствуют	данные отсутствуют	данные отсутствуют	данные отсутствуют	данные отсутствуют
925	4785	4786	данные отсутствуют	данные отсутствуют	данные отсутствуют	данные отсутствуют	данные отсутствуют
926	4786	4787	данные отсутствуют	данные отсутствуют	данные отсутствуют	данные отсутствуют	данные отсутствуют
927	4787	4788	данные отсутствуют	данные отсутствуют	данные отсутствуют	данные отсутствуют	данные отсутствуют
928	4788	4789	данные отсутствуют	данные отсутствуют	данные отсутствуют	данные отсутствуют	данные отсутствуют

929	4789	4790	данные отсутствуют	данные отсутствуют	данные отсутствуют	данные отсутствуют	данные отсутствуют
930	4790	4791	данные отсутствуют	данные отсутствуют	данные отсутствуют	данные отсутствуют	данные отсутствуют

Государственный регистратор		ФГИС ЕГРН
полное наименование должности	подпись	инициалы, фамилия

М.П.

Раздел 3.1

Выписка из Единого государственного реестра недвижимости об объекте недвижимости
Описание местоположения земельного участка

Земельный участок			
(вид объекта недвижимости)			
Лист №	Раздела 3.1	Всего листов раздела 3.1 : ____	Всего разделов: ____
Всего листов выписки: ____			
15.11.2021 № 99/2021/430683280			
Кадастровый номер:		02:17:000000:470(единое землепользование)	

Описание местоположения границ земельного участка							
Номер п/п	Номер точки		Дирекционный угол	Горизонтальное проложение, м	Описание закрепления на местности	Кадастровые номера смежных участков	Сведения об адресах правообладателей смежных земельных участков
	начальная	конечная					
1	2	3	4	5	6	7	8
931	4791	4792	данные отсутствуют	данные отсутствуют	данные отсутствуют	данные отсутствуют	данные отсутствуют
932	4792	4793	данные отсутствуют	данные отсутствуют	данные отсутствуют	данные отсутствуют	данные отсутствуют
933	4793	4794	данные отсутствуют	данные отсутствуют	данные отсутствуют	данные отсутствуют	данные отсутствуют
934	4794	4795	данные отсутствуют	данные отсутствуют	данные отсутствуют	данные отсутствуют	данные отсутствуют
935	4795	4796	данные отсутствуют	данные отсутствуют	данные отсутствуют	данные отсутствуют	данные отсутствуют
936	4796	4797	данные отсутствуют	данные отсутствуют	данные отсутствуют	данные отсутствуют	данные отсутствуют
937	4797	4798	данные отсутствуют	данные отсутствуют	данные отсутствуют	данные отсутствуют	данные отсутствуют
938	4798	4799	данные отсутствуют	данные отсутствуют	данные отсутствуют	данные отсутствуют	данные отсутствуют
939	4799	4800	данные отсутствуют	данные отсутствуют	данные отсутствуют	данные отсутствуют	данные отсутствуют
940	4800	4801	данные отсутствуют	данные отсутствуют	данные отсутствуют	данные отсутствуют	данные отсутствуют
941	4801	4802	данные отсутствуют	данные отсутствуют	данные отсутствуют	данные отсутствуют	данные отсутствуют
942	4802	4803	данные отсутствуют	данные отсутствуют	данные отсутствуют	данные отсутствуют	данные отсутствуют
943	4803	4804	данные отсутствуют	данные отсутствуют	данные отсутствуют	данные отсутствуют	данные отсутствуют

944	4804	4805	данные отсутствуют	данные отсутствуют	данные отсутствуют	данные отсутствуют	данные отсутствуют
945	4805	4806	данные отсутствуют	данные отсутствуют	данные отсутствуют	данные отсутствуют	данные отсутствуют

Государственный регистратор		ФГИС ЕГРН
полное наименование должности	подпись	инициалы, фамилия

М.П.

Раздел 3.1

Выписка из Единого государственного реестра недвижимости об объекте недвижимости
Описание местоположения земельного участка

Земельный участок			
(вид объекта недвижимости)			
Лист №	Раздела 3.1	Всего листов раздела 3.1 : ____	Всего разделов: ____
Всего листов выписки: ____			
15.11.2021 № 99/2021/430683280			
Кадастровый номер:		02:17:000000:470(единое землепользование)	

Описание местоположения границ земельного участка							
Номер п/п	Номер точки		Дирекционный угол	Горизонтальное проложение, м	Описание закрепления на местности	Кадастровые номера смежных участков	Сведения об адресах правообладателей смежных земельных участков
	начальная	конечная					
1	2	3	4	5	6	7	8
946	4806	4807	данные отсутствуют	данные отсутствуют	данные отсутствуют	данные отсутствуют	данные отсутствуют
947	4807	4808	данные отсутствуют	данные отсутствуют	данные отсутствуют	данные отсутствуют	данные отсутствуют
948	4808	4809	данные отсутствуют	данные отсутствуют	данные отсутствуют	данные отсутствуют	данные отсутствуют
949	4809	4810	данные отсутствуют	данные отсутствуют	данные отсутствуют	данные отсутствуют	данные отсутствуют
950	4810	4811	данные отсутствуют	данные отсутствуют	данные отсутствуют	данные отсутствуют	данные отсутствуют
951	4811	4812	данные отсутствуют	данные отсутствуют	данные отсутствуют	данные отсутствуют	данные отсутствуют
952	4812	4813	данные отсутствуют	данные отсутствуют	данные отсутствуют	данные отсутствуют	данные отсутствуют
953	4813	4814	данные отсутствуют	данные отсутствуют	данные отсутствуют	данные отсутствуют	данные отсутствуют
954	4814	4815	данные отсутствуют	данные отсутствуют	данные отсутствуют	данные отсутствуют	данные отсутствуют
955	4815	4816	данные отсутствуют	данные отсутствуют	данные отсутствуют	данные отсутствуют	данные отсутствуют
956	4816	4817	данные отсутствуют	данные отсутствуют	данные отсутствуют	данные отсутствуют	данные отсутствуют
957	4817	4818	данные отсутствуют	данные отсутствуют	данные отсутствуют	данные отсутствуют	данные отсутствуют
958	4818	4819	данные отсутствуют	данные отсутствуют	данные отсутствуют	данные отсутствуют	данные отсутствуют

959	4819	4820	данные отсутствуют	данные отсутствуют	данные отсутствуют	данные отсутствуют	данные отсутствуют
960	4820	4821	данные отсутствуют	данные отсутствуют	данные отсутствуют	данные отсутствуют	данные отсутствуют

Государственный регистратор		ФГИС ЕГРН
полное наименование должности	подпись	инициалы, фамилия

М.П.

Раздел 3.1

Выписка из Единого государственного реестра недвижимости об объекте недвижимости
Описание местоположения земельного участка

Земельный участок			
(вид объекта недвижимости)			
Лист №	Раздела 3.1	Всего листов раздела 3.1 : ____	Всего разделов: ____
Всего листов выписки: ____			
15.11.2021 № 99/2021/430683280			
Кадастровый номер:		02:17:000000:470(единое землепользование)	

Описание местоположения границ земельного участка							
Номер п/п	Номер точки		Дирекционный угол	Горизонтальное проложение, м	Описание закрепления на местности	Кадастровые номера смежных участков	Сведения об адресах правообладателей смежных земельных участков
	начальная	конечная					
1	2	3	4	5	6	7	8
961	4821	4822	данные отсутствуют	данные отсутствуют	данные отсутствуют	данные отсутствуют	данные отсутствуют
962	4822	4823	данные отсутствуют	данные отсутствуют	данные отсутствуют	данные отсутствуют	данные отсутствуют
963	4823	4824	данные отсутствуют	данные отсутствуют	данные отсутствуют	данные отсутствуют	данные отсутствуют
964	4824	4825	данные отсутствуют	данные отсутствуют	данные отсутствуют	данные отсутствуют	данные отсутствуют
965	4825	4826	данные отсутствуют	данные отсутствуют	данные отсутствуют	данные отсутствуют	данные отсутствуют
966	4827	4828	данные отсутствуют	данные отсутствуют	данные отсутствуют	данные отсутствуют	данные отсутствуют
967	4828	4829	данные отсутствуют	данные отсутствуют	данные отсутствуют	данные отсутствуют	данные отсутствуют
968	4829	4830	данные отсутствуют	данные отсутствуют	данные отсутствуют	данные отсутствуют	данные отсутствуют
969	4830	4831	данные отсутствуют	данные отсутствуют	данные отсутствуют	данные отсутствуют	данные отсутствуют
970	4831	4832	данные отсутствуют	данные отсутствуют	данные отсутствуют	данные отсутствуют	данные отсутствуют
971	4832	4833	данные отсутствуют	данные отсутствуют	данные отсутствуют	данные отсутствуют	данные отсутствуют
972	4833	4834	данные отсутствуют	данные отсутствуют	данные отсутствуют	данные отсутствуют	данные отсутствуют
973	4834	4835	данные отсутствуют	данные отсутствуют	данные отсутствуют	данные отсутствуют	данные отсутствуют

974	4835	4836	данные отсутствуют	данные отсутствуют	данные отсутствуют	данные отсутствуют	данные отсутствуют
975	4836	4837	данные отсутствуют	данные отсутствуют	данные отсутствуют	данные отсутствуют	данные отсутствуют

Государственный регистратор		ФГИС ЕГРН
полное наименование должности	подпись	инициалы, фамилия

М.П.

Раздел 3.1

Выписка из Единого государственного реестра недвижимости об объекте недвижимости
Описание местоположения земельного участка

Земельный участок			
(вид объекта недвижимости)			
Лист №	Раздела 3.1	Всего листов раздела 3.1 : ____	Всего разделов: ____
Всего листов выписки: ____			
15.11.2021 № 99/2021/430683280			
Кадастровый номер:		02:17:000000:470(единое землепользование)	

Описание местоположения границ земельного участка							
Номер п/п	Номер точки		Дирекционный угол	Горизонтальное проложение, м	Описание закрепления на местности	Кадастровые номера смежных участков	Сведения об адресах правообладателей смежных земельных участков
	начальная	конечная					
1	2	3	4	5	6	7	8
976	4837	4838	данные отсутствуют	данные отсутствуют	данные отсутствуют	данные отсутствуют	данные отсутствуют
977	4838	4839	данные отсутствуют	данные отсутствуют	данные отсутствуют	данные отсутствуют	данные отсутствуют
978	4839	4840	данные отсутствуют	данные отсутствуют	данные отсутствуют	данные отсутствуют	данные отсутствуют
979	4840	4841	данные отсутствуют	данные отсутствуют	данные отсутствуют	данные отсутствуют	данные отсутствуют
980	4841	4842	данные отсутствуют	данные отсутствуют	данные отсутствуют	данные отсутствуют	данные отсутствуют
981	4842	4843	данные отсутствуют	данные отсутствуют	данные отсутствуют	данные отсутствуют	данные отсутствуют
982	4843	4844	данные отсутствуют	данные отсутствуют	данные отсутствуют	данные отсутствуют	данные отсутствуют
983	4844	4845	данные отсутствуют	данные отсутствуют	данные отсутствуют	данные отсутствуют	данные отсутствуют
984	4845	4846	данные отсутствуют	данные отсутствуют	данные отсутствуют	данные отсутствуют	данные отсутствуют
985	4846	4847	данные отсутствуют	данные отсутствуют	данные отсутствуют	данные отсутствуют	данные отсутствуют
986	4847	4848	данные отсутствуют	данные отсутствуют	данные отсутствуют	данные отсутствуют	данные отсутствуют
987	4848	4849	данные отсутствуют	данные отсутствуют	данные отсутствуют	данные отсутствуют	данные отсутствуют
988	4849	4850	данные отсутствуют	данные отсутствуют	данные отсутствуют	данные отсутствуют	данные отсутствуют

989	4850	4851	данные отсутствуют	данные отсутствуют	данные отсутствуют	данные отсутствуют	данные отсутствуют
990	4853	4854	данные отсутствуют	данные отсутствуют	данные отсутствуют	данные отсутствуют	данные отсутствуют

Государственный регистратор		ФГИС ЕГРН
полное наименование должности	подпись	инициалы, фамилия

М.П.

Раздел 3.1

Выписка из Единого государственного реестра недвижимости об объекте недвижимости
Описание местоположения земельного участка

Земельный участок			
(вид объекта недвижимости)			
Лист №	Раздела 3.1	Всего листов раздела 3.1 : ____	Всего разделов: ____
Всего листов выписки: ____			
15.11.2021 № 99/2021/430683280			
Кадастровый номер:		02:17:000000:470(единое землепользование)	

Описание местоположения границ земельного участка							
Номер п/п	Номер точки		Дирекционный угол	Горизонтальное проложение, м	Описание закрепления на местности	Кадастровые номера смежных участков	Сведения об адресах правообладателей смежных земельных участков
	начальная	конечная					
1	2	3	4	5	6	7	8
991	4854	4855	данные отсутствуют	данные отсутствуют	данные отсутствуют	данные отсутствуют	данные отсутствуют
992	4855	4856	данные отсутствуют	данные отсутствуют	данные отсутствуют	данные отсутствуют	данные отсутствуют
993	4856	4857	данные отсутствуют	данные отсутствуют	данные отсутствуют	данные отсутствуют	данные отсутствуют
994	4857	4858	данные отсутствуют	данные отсутствуют	данные отсутствуют	данные отсутствуют	данные отсутствуют
995	4858	4859	данные отсутствуют	данные отсутствуют	данные отсутствуют	данные отсутствуют	данные отсутствуют
996	4859	4860	данные отсутствуют	данные отсутствуют	данные отсутствуют	данные отсутствуют	данные отсутствуют
997	4860	4861	данные отсутствуют	данные отсутствуют	данные отсутствуют	данные отсутствуют	данные отсутствуют
998	4861	4862	данные отсутствуют	данные отсутствуют	данные отсутствуют	данные отсутствуют	данные отсутствуют
999	4862	4863	данные отсутствуют	данные отсутствуют	данные отсутствуют	данные отсутствуют	данные отсутствуют
1000	4863	4864	данные отсутствуют	данные отсутствуют	данные отсутствуют	данные отсутствуют	данные отсутствуют
1001	4864	4865	данные отсутствуют	данные отсутствуют	данные отсутствуют	данные отсутствуют	данные отсутствуют
1002	4865	4866	данные отсутствуют	данные отсутствуют	данные отсутствуют	данные отсутствуют	данные отсутствуют
1003	4866	4867	данные отсутствуют	данные отсутствуют	данные отсутствуют	данные отсутствуют	данные отсутствуют

1004	4867	4868	данные отсутствуют	данные отсутствуют	данные отсутствуют	данные отсутствуют	данные отсутствуют
1005	4868	4869	данные отсутствуют	данные отсутствуют	данные отсутствуют	данные отсутствуют	данные отсутствуют

Государственный регистратор		ФГИС ЕГРН
полное наименование должности	подпись	инициалы, фамилия

М.П.

Раздел 3.1

Выписка из Единого государственного реестра недвижимости об объекте недвижимости
Описание местоположения земельного участка

Земельный участок			
(вид объекта недвижимости)			
Лист №	Раздела 3.1	Всего листов раздела 3.1 : ____	Всего разделов: ____
Всего листов выписки: ____			
15.11.2021 № 99/2021/430683280			
Кадастровый номер:		02:17:000000:470(единое землепользование)	

Описание местоположения границ земельного участка							
Номер п/п	Номер точки		Дирекционный угол	Горизонтальное проложение, м	Описание закрепления на местности	Кадастровые номера смежных участков	Сведения об адресах правообладателей смежных земельных участков
	начальная	конечная					
1	2	3	4	5	6	7	8
1006	4869	4870	данные отсутствуют	данные отсутствуют	данные отсутствуют	данные отсутствуют	данные отсутствуют
1007	4870	4871	данные отсутствуют	данные отсутствуют	данные отсутствуют	данные отсутствуют	данные отсутствуют
1008	4871	4872	данные отсутствуют	данные отсутствуют	данные отсутствуют	данные отсутствуют	данные отсутствуют
1009	4872	4873	данные отсутствуют	данные отсутствуют	данные отсутствуют	данные отсутствуют	данные отсутствуют
1010	4873	4874	данные отсутствуют	данные отсутствуют	данные отсутствуют	данные отсутствуют	данные отсутствуют
1011	4874	4875	данные отсутствуют	данные отсутствуют	данные отсутствуют	данные отсутствуют	данные отсутствуют
1012	4875	4876	данные отсутствуют	данные отсутствуют	данные отсутствуют	данные отсутствуют	данные отсутствуют
1013	4876	4877	данные отсутствуют	данные отсутствуют	данные отсутствуют	данные отсутствуют	данные отсутствуют
1014	4877	4878	данные отсутствуют	данные отсутствуют	данные отсутствуют	данные отсутствуют	данные отсутствуют
1015	4878	4879	данные отсутствуют	данные отсутствуют	данные отсутствуют	данные отсутствуют	данные отсутствуют
1016	4879	4880	данные отсутствуют	данные отсутствуют	данные отсутствуют	данные отсутствуют	данные отсутствуют
1017	4880	4881	данные отсутствуют	данные отсутствуют	данные отсутствуют	данные отсутствуют	данные отсутствуют
1018	4881	4882	данные отсутствуют	данные отсутствуют	данные отсутствуют	данные отсутствуют	данные отсутствуют

1019	4882	4883	данные отсутствуют	данные отсутствуют	данные отсутствуют	данные отсутствуют	данные отсутствуют
1020	4883	4884	данные отсутствуют	данные отсутствуют	данные отсутствуют	данные отсутствуют	данные отсутствуют

Государственный регистратор		ФГИС ЕГРН
полное наименование должности	подпись	инициалы, фамилия

М.П.

Раздел 3.1

Выписка из Единого государственного реестра недвижимости об объекте недвижимости
Описание местоположения земельного участка

Земельный участок			
(вид объекта недвижимости)			
Лист №	Раздела 3.1	Всего листов раздела 3.1 : ____	Всего разделов: ____
Всего листов выписки: ____			
15.11.2021 № 99/2021/430683280			
Кадастровый номер:		02:17:000000:470(единое землепользование)	

Описание местоположения границ земельного участка							
Номер п/п	Номер точки		Дирекционный угол	Горизонтальное проложение, м	Описание закрепления на местности	Кадастровые номера смежных участков	Сведения об адресах правообладателей смежных земельных участков
	начальная	конечная					
1	2	3	4	5	6	7	8
1021	4884	4885	данные отсутствуют	данные отсутствуют	данные отсутствуют	данные отсутствуют	данные отсутствуют
1022	4885	4886	данные отсутствуют	данные отсутствуют	данные отсутствуют	данные отсутствуют	данные отсутствуют
1023	4886	4887	данные отсутствуют	данные отсутствуют	данные отсутствуют	данные отсутствуют	данные отсутствуют
1024	4887	4888	данные отсутствуют	данные отсутствуют	данные отсутствуют	данные отсутствуют	данные отсутствуют
1025	4888	4889	данные отсутствуют	данные отсутствуют	данные отсутствуют	данные отсутствуют	данные отсутствуют
1026	4889	4890	данные отсутствуют	данные отсутствуют	данные отсутствуют	данные отсутствуют	данные отсутствуют
1027	4890	4891	данные отсутствуют	данные отсутствуют	данные отсутствуют	данные отсутствуют	данные отсутствуют
1028	4891	4892	данные отсутствуют	данные отсутствуют	данные отсутствуют	данные отсутствуют	данные отсутствуют
1029	4892	4893	данные отсутствуют	данные отсутствуют	данные отсутствуют	данные отсутствуют	данные отсутствуют
1030	4893	4894	данные отсутствуют	данные отсутствуют	данные отсутствуют	данные отсутствуют	данные отсутствуют
1031	4894	4895	данные отсутствуют	данные отсутствуют	данные отсутствуют	данные отсутствуют	данные отсутствуют
1032	4895	4896	данные отсутствуют	данные отсутствуют	данные отсутствуют	данные отсутствуют	данные отсутствуют
1033	4896	4897	данные отсутствуют	данные отсутствуют	данные отсутствуют	данные отсутствуют	данные отсутствуют

1034	4897	4898	данные отсутствуют	данные отсутствуют	данные отсутствуют	данные отсутствуют	данные отсутствуют
1035	4898	4899	данные отсутствуют	данные отсутствуют	данные отсутствуют	данные отсутствуют	данные отсутствуют

Государственный регистратор		ФГИС ЕГРН
полное наименование должности	подпись	инициалы, фамилия

М.П.

Раздел 3.1

Выписка из Единого государственного реестра недвижимости об объекте недвижимости
Описание местоположения земельного участка

Земельный участок			
(вид объекта недвижимости)			
Лист №	Раздела 3.1	Всего листов раздела 3.1 : ____	Всего разделов: ____
Всего листов выписки: ____			
15.11.2021 № 99/2021/430683280			
Кадастровый номер:		02:17:000000:470(единое землепользование)	

Описание местоположения границ земельного участка							
Номер п/п	Номер точки		Дирекционный угол	Горизонтальное проложение, м	Описание закрепления на местности	Кадастровые номера смежных участков	Сведения об адресах правообладателей смежных земельных участков
	начальная	конечная					
1	2	3	4	5	6	7	8
1036	4899	4900	данные отсутствуют	данные отсутствуют	данные отсутствуют	данные отсутствуют	данные отсутствуют
1037	4900	4901	данные отсутствуют	данные отсутствуют	данные отсутствуют	данные отсутствуют	данные отсутствуют
1038	4901	4902	данные отсутствуют	данные отсутствуют	данные отсутствуют	данные отсутствуют	данные отсутствуют
1039	4902	4903	данные отсутствуют	данные отсутствуют	данные отсутствуют	данные отсутствуют	данные отсутствуют
1040	4903	4904	данные отсутствуют	данные отсутствуют	данные отсутствуют	данные отсутствуют	данные отсутствуют
1041	4905	4906	данные отсутствуют	данные отсутствуют	данные отсутствуют	данные отсутствуют	данные отсутствуют
1042	4906	4907	данные отсутствуют	данные отсутствуют	данные отсутствуют	данные отсутствуют	данные отсутствуют
1043	4907	4908	данные отсутствуют	данные отсутствуют	данные отсутствуют	данные отсутствуют	данные отсутствуют
1044	4908	4909	данные отсутствуют	данные отсутствуют	данные отсутствуют	данные отсутствуют	данные отсутствуют
1045	4909	4910	данные отсутствуют	данные отсутствуют	данные отсутствуют	данные отсутствуют	данные отсутствуют
1046	4910	4911	данные отсутствуют	данные отсутствуют	данные отсутствуют	данные отсутствуют	данные отсутствуют
1047	4911	4912	данные отсутствуют	данные отсутствуют	данные отсутствуют	данные отсутствуют	данные отсутствуют
1048	4912	4913	данные отсутствуют	данные отсутствуют	данные отсутствуют	данные отсутствуют	данные отсутствуют

1049	4913	4914	данные отсутствуют	данные отсутствуют	данные отсутствуют	данные отсутствуют	данные отсутствуют
1050	4914	4915	данные отсутствуют	данные отсутствуют	данные отсутствуют	данные отсутствуют	данные отсутствуют

Государственный регистратор		ФГИС ЕГРН
полное наименование должности	подпись	инициалы, фамилия

М.П.

Раздел 3.1

Выписка из Единого государственного реестра недвижимости об объекте недвижимости
Описание местоположения земельного участка

Земельный участок			
(вид объекта недвижимости)			
Лист №	Раздела 3.1	Всего листов раздела 3.1 : ____	Всего разделов: ____
Всего листов выписки: ____			
15.11.2021 № 99/2021/430683280			
Кадастровый номер:		02:17:000000:470(единое землепользование)	

Описание местоположения границ земельного участка							
Номер п/п	Номер точки		Дирекционный угол	Горизонтальное проложение, м	Описание закрепления на местности	Кадастровые номера смежных участков	Сведения об адресах правообладателей смежных земельных участков
	начальная	конечная					
1	2	3	4	5	6	7	8
1051	4915	4916	данные отсутствуют	данные отсутствуют	данные отсутствуют	данные отсутствуют	данные отсутствуют
1052	4916	4917	данные отсутствуют	данные отсутствуют	данные отсутствуют	данные отсутствуют	данные отсутствуют
1053	4917	4918	данные отсутствуют	данные отсутствуют	данные отсутствуют	данные отсутствуют	данные отсутствуют
1054	4918	4919	данные отсутствуют	данные отсутствуют	данные отсутствуют	данные отсутствуют	данные отсутствуют
1055	4919	4920	данные отсутствуют	данные отсутствуют	данные отсутствуют	данные отсутствуют	данные отсутствуют
1056	4920	4921	данные отсутствуют	данные отсутствуют	данные отсутствуют	данные отсутствуют	данные отсутствуют
1057	4921	4922	данные отсутствуют	данные отсутствуют	данные отсутствуют	данные отсутствуют	данные отсутствуют
1058	4922	4923	данные отсутствуют	данные отсутствуют	данные отсутствуют	данные отсутствуют	данные отсутствуют
1059	4923	4924	данные отсутствуют	данные отсутствуют	данные отсутствуют	данные отсутствуют	данные отсутствуют
1060	4925	4926	данные отсутствуют	данные отсутствуют	данные отсутствуют	данные отсутствуют	данные отсутствуют
1061	4926	4927	данные отсутствуют	данные отсутствуют	данные отсутствуют	данные отсутствуют	данные отсутствуют
1062	4927	4928	данные отсутствуют	данные отсутствуют	данные отсутствуют	данные отсутствуют	данные отсутствуют
1063	4928	4929	данные отсутствуют	данные отсутствуют	данные отсутствуют	данные отсутствуют	данные отсутствуют

1064	4929	4930	данные отсутствуют	данные отсутствуют	данные отсутствуют	данные отсутствуют	данные отсутствуют
1065	4930	4931	данные отсутствуют	данные отсутствуют	данные отсутствуют	данные отсутствуют	данные отсутствуют

Государственный регистратор		ФГИС ЕГРН
полное наименование должности	подпись	инициалы, фамилия

М.П.

Раздел 3.1

Выписка из Единого государственного реестра недвижимости об объекте недвижимости
Описание местоположения земельного участка

Земельный участок			
(вид объекта недвижимости)			
Лист №	Раздела 3.1	Всего листов раздела 3.1 : ____	Всего разделов: ____
Всего листов выписки: ____			
15.11.2021 № 99/2021/430683280			
Кадастровый номер:		02:17:000000:470(единое землепользование)	

Описание местоположения границ земельного участка							
Номер п/п	Номер точки		Дирекционный угол	Горизонтальное проложение, м	Описание закрепления на местности	Кадастровые номера смежных участков	Сведения об адресах правообладателей смежных земельных участков
	начальная	конечная					
1	2	3	4	5	6	7	8
1066	4931	4932	данные отсутствуют	данные отсутствуют	данные отсутствуют	данные отсутствуют	данные отсутствуют
1067	4932	4933	данные отсутствуют	данные отсутствуют	данные отсутствуют	данные отсутствуют	данные отсутствуют
1068	4933	4934	данные отсутствуют	данные отсутствуют	данные отсутствуют	данные отсутствуют	данные отсутствуют
1069	4934	4935	данные отсутствуют	данные отсутствуют	данные отсутствуют	данные отсутствуют	данные отсутствуют
1070	4935	4936	данные отсутствуют	данные отсутствуют	данные отсутствуют	данные отсутствуют	данные отсутствуют
1071	4936	4937	данные отсутствуют	данные отсутствуют	данные отсутствуют	данные отсутствуют	данные отсутствуют
1072	4937	4938	данные отсутствуют	данные отсутствуют	данные отсутствуют	данные отсутствуют	данные отсутствуют
1073	4938	4939	данные отсутствуют	данные отсутствуют	данные отсутствуют	данные отсутствуют	данные отсутствуют
1074	4939	4940	данные отсутствуют	данные отсутствуют	данные отсутствуют	данные отсутствуют	данные отсутствуют
1075	4940	4941	данные отсутствуют	данные отсутствуют	данные отсутствуют	данные отсутствуют	данные отсутствуют
1076	4941	4942	данные отсутствуют	данные отсутствуют	данные отсутствуют	данные отсутствуют	данные отсутствуют
1077	4942	4943	данные отсутствуют	данные отсутствуют	данные отсутствуют	данные отсутствуют	данные отсутствуют
1078	4943	4944	данные отсутствуют	данные отсутствуют	данные отсутствуют	данные отсутствуют	данные отсутствуют

1079	4944	4945	данные отсутствуют	данные отсутствуют	данные отсутствуют	данные отсутствуют	данные отсутствуют
1080	4945	4946	данные отсутствуют	данные отсутствуют	данные отсутствуют	данные отсутствуют	данные отсутствуют

Государственный регистратор		ФГИС ЕГРН
полное наименование должности	подпись	инициалы, фамилия

М.П.

Раздел 3.1

Выписка из Единого государственного реестра недвижимости об объекте недвижимости
Описание местоположения земельного участка

Земельный участок			
(вид объекта недвижимости)			
Лист №	Раздела 3.1	Всего листов раздела 3.1 : ____	Всего разделов: ____
Всего листов выписки: ____			
15.11.2021 № 99/2021/430683280			
Кадастровый номер:		02:17:000000:470(единое землепользование)	

Описание местоположения границ земельного участка							
Номер п/п	Номер точки		Дирекционный угол	Горизонтальное проложение, м	Описание закрепления на местности	Кадастровые номера смежных участков	Сведения об адресах правообладателей смежных земельных участков
	начальная	конечная					
1	2	3	4	5	6	7	8
1081	4946	4947	данные отсутствуют	данные отсутствуют	данные отсутствуют	данные отсутствуют	данные отсутствуют
1082	4947	4948	данные отсутствуют	данные отсутствуют	данные отсутствуют	данные отсутствуют	данные отсутствуют
1083	4948	4949	данные отсутствуют	данные отсутствуют	данные отсутствуют	данные отсутствуют	данные отсутствуют
1084	4949	4950	данные отсутствуют	данные отсутствуют	данные отсутствуют	данные отсутствуют	данные отсутствуют
1085	4950	4951	данные отсутствуют	данные отсутствуют	данные отсутствуют	данные отсутствуют	данные отсутствуют
1086	4951	4952	данные отсутствуют	данные отсутствуют	данные отсутствуют	данные отсутствуют	данные отсутствуют
1087	4952	4953	данные отсутствуют	данные отсутствуют	данные отсутствуют	данные отсутствуют	данные отсутствуют
1088	4953	4954	данные отсутствуют	данные отсутствуют	данные отсутствуют	данные отсутствуют	данные отсутствуют
1089	4954	4955	данные отсутствуют	данные отсутствуют	данные отсутствуют	данные отсутствуют	данные отсутствуют
1090	4955	4956	данные отсутствуют	данные отсутствуют	данные отсутствуют	данные отсутствуют	данные отсутствуют
1091	4956	4957	данные отсутствуют	данные отсутствуют	данные отсутствуют	данные отсутствуют	данные отсутствуют
1092	4957	4958	данные отсутствуют	данные отсутствуют	данные отсутствуют	данные отсутствуют	данные отсутствуют
1093	4958	4959	данные отсутствуют	данные отсутствуют	данные отсутствуют	данные отсутствуют	данные отсутствуют

1094	4959	4960	данные отсутствуют	данные отсутствуют	данные отсутствуют	данные отсутствуют	данные отсутствуют
1095	4960	4961	данные отсутствуют	данные отсутствуют	данные отсутствуют	данные отсутствуют	данные отсутствуют

Государственный регистратор		ФГИС ЕГРН
полное наименование должности	подпись	инициалы, фамилия

М.П.

Раздел 3.1

Выписка из Единого государственного реестра недвижимости об объекте недвижимости
Описание местоположения земельного участка

Земельный участок			
(вид объекта недвижимости)			
Лист №	Раздела 3.1	Всего листов раздела 3.1 : ____	Всего разделов: ____
Всего листов выписки: ____			
15.11.2021 № 99/2021/430683280			
Кадастровый номер:		02:17:000000:470(единое землепользование)	

Описание местоположения границ земельного участка							
Номер п/п	Номер точки		Дирекционный угол	Горизонтальное проложение, м	Описание закрепления на местности	Кадастровые номера смежных участков	Сведения об адресах правообладателей смежных земельных участков
	начальная	конечная					
1	2	3	4	5	6	7	8
1096	4961	4962	данные отсутствуют	данные отсутствуют	данные отсутствуют	данные отсутствуют	данные отсутствуют
1097	4962	4963	данные отсутствуют	данные отсутствуют	данные отсутствуют	данные отсутствуют	данные отсутствуют
1098	4963	4964	данные отсутствуют	данные отсутствуют	данные отсутствуют	данные отсутствуют	данные отсутствуют
1099	4964	4965	данные отсутствуют	данные отсутствуют	данные отсутствуют	данные отсутствуют	данные отсутствуют
1100	4965	4966	данные отсутствуют	данные отсутствуют	данные отсутствуют	данные отсутствуют	данные отсутствуют
1101	4966	4967	данные отсутствуют	данные отсутствуют	данные отсутствуют	данные отсутствуют	данные отсутствуют
1102	4967	4968	данные отсутствуют	данные отсутствуют	данные отсутствуют	данные отсутствуют	данные отсутствуют
1103	4968	4969	данные отсутствуют	данные отсутствуют	данные отсутствуют	данные отсутствуют	данные отсутствуют
1104	4969	4970	данные отсутствуют	данные отсутствуют	данные отсутствуют	данные отсутствуют	данные отсутствуют
1105	4970	4971	данные отсутствуют	данные отсутствуют	данные отсутствуют	данные отсутствуют	данные отсутствуют
1106	4971	4972	данные отсутствуют	данные отсутствуют	данные отсутствуют	данные отсутствуют	данные отсутствуют
1107	4972	4973	данные отсутствуют	данные отсутствуют	данные отсутствуют	данные отсутствуют	данные отсутствуют
1108	4973	4974	данные отсутствуют	данные отсутствуют	данные отсутствуют	данные отсутствуют	данные отсутствуют

1109	4974	4975	данные отсутствуют	данные отсутствуют	данные отсутствуют	данные отсутствуют	данные отсутствуют
1110	4975	4976	данные отсутствуют	данные отсутствуют	данные отсутствуют	данные отсутствуют	данные отсутствуют

Государственный регистратор		ФГИС ЕГРН
полное наименование должности	подпись	инициалы, фамилия

М.П.

Раздел 3.1

Выписка из Единого государственного реестра недвижимости об объекте недвижимости
Описание местоположения земельного участка

Земельный участок			
(вид объекта недвижимости)			
Лист №	Раздела 3.1	Всего листов раздела 3.1 : ____	Всего разделов: ____
Всего листов выписки: ____			
15.11.2021 № 99/2021/430683280			
Кадастровый номер:		02:17:000000:470(единое землепользование)	

Описание местоположения границ земельного участка							
Номер п/п	Номер точки		Дирекционный угол	Горизонтальное проложение, м	Описание закрепления на местности	Кадастровые номера смежных участков	Сведения об адресах правообладателей смежных земельных участков
	начальная	конечная					
1	2	3	4	5	6	7	8
1111	4976	4977	данные отсутствуют	данные отсутствуют	данные отсутствуют	данные отсутствуют	данные отсутствуют
1112	4977	4978	данные отсутствуют	данные отсутствуют	данные отсутствуют	данные отсутствуют	данные отсутствуют
1113	4978	4979	данные отсутствуют	данные отсутствуют	данные отсутствуют	данные отсутствуют	данные отсутствуют
1114	4979	4980	данные отсутствуют	данные отсутствуют	данные отсутствуют	данные отсутствуют	данные отсутствуют
1115	4980	4981	данные отсутствуют	данные отсутствуют	данные отсутствуют	данные отсутствуют	данные отсутствуют
1116	4981	4982	данные отсутствуют	данные отсутствуют	данные отсутствуют	данные отсутствуют	данные отсутствуют
1117	4986	4987	данные отсутствуют	данные отсутствуют	данные отсутствуют	данные отсутствуют	данные отсутствуют
1118	4987	4988	данные отсутствуют	данные отсутствуют	данные отсутствуют	данные отсутствуют	данные отсутствуют
1119	4988	4989	данные отсутствуют	данные отсутствуют	данные отсутствуют	данные отсутствуют	данные отсутствуют
1120	4989	4990	данные отсутствуют	данные отсутствуют	данные отсутствуют	данные отсутствуют	данные отсутствуют
1121	4990	4991	данные отсутствуют	данные отсутствуют	данные отсутствуют	данные отсутствуют	данные отсутствуют
1122	4991	4992	данные отсутствуют	данные отсутствуют	данные отсутствуют	данные отсутствуют	данные отсутствуют
1123	4992	4993	данные отсутствуют	данные отсутствуют	данные отсутствуют	данные отсутствуют	данные отсутствуют

1124	4993	4994	данные отсутствуют	данные отсутствуют	данные отсутствуют	данные отсутствуют	данные отсутствуют
1125	4994	4995	данные отсутствуют	данные отсутствуют	данные отсутствуют	данные отсутствуют	данные отсутствуют

Государственный регистратор		ФГИС ЕГРН
полное наименование должности	подпись	инициалы, фамилия

М.П.

Раздел 3.1

Выписка из Единого государственного реестра недвижимости об объекте недвижимости
Описание местоположения земельного участка

Земельный участок			
(вид объекта недвижимости)			
Лист №	Раздела 3.1	Всего листов раздела 3.1 : ____	Всего разделов: ____
Всего листов выписки: ____			
15.11.2021 № 99/2021/430683280			
Кадастровый номер:		02:17:000000:470(единое землепользование)	

Описание местоположения границ земельного участка							
Номер п/п	Номер точки		Дирекционный угол	Горизонтальное проложение, м	Описание закрепления на местности	Кадастровые номера смежных участков	Сведения об адресах правообладателей смежных земельных участков
	начальная	конечная					
1	2	3	4	5	6	7	8
1126	4995	4996	данные отсутствуют	данные отсутствуют	данные отсутствуют	данные отсутствуют	данные отсутствуют
1127	4996	4997	данные отсутствуют	данные отсутствуют	данные отсутствуют	данные отсутствуют	данные отсутствуют
1128	4997	4998	данные отсутствуют	данные отсутствуют	данные отсутствуют	данные отсутствуют	данные отсутствуют
1129	4998	4999	данные отсутствуют	данные отсутствуют	данные отсутствуют	данные отсутствуют	данные отсутствуют
1130	4999	5000	данные отсутствуют	данные отсутствуют	данные отсутствуют	данные отсутствуют	данные отсутствуют
1131	5000	5001	данные отсутствуют	данные отсутствуют	данные отсутствуют	данные отсутствуют	данные отсутствуют
1132	5001	5002	данные отсутствуют	данные отсутствуют	данные отсутствуют	данные отсутствуют	данные отсутствуют
1133	5002	5003	данные отсутствуют	данные отсутствуют	данные отсутствуют	данные отсутствуют	данные отсутствуют
1134	5003	5004	данные отсутствуют	данные отсутствуют	данные отсутствуют	данные отсутствуют	данные отсутствуют
1135	5004	5005	данные отсутствуют	данные отсутствуют	данные отсутствуют	данные отсутствуют	данные отсутствуют
1136	5005	5006	данные отсутствуют	данные отсутствуют	данные отсутствуют	данные отсутствуют	данные отсутствуют
1137	5006	5007	данные отсутствуют	данные отсутствуют	данные отсутствуют	данные отсутствуют	данные отсутствуют
1138	5007	5008	данные отсутствуют	данные отсутствуют	данные отсутствуют	данные отсутствуют	данные отсутствуют

1139	5008	5009	данные отсутствуют	данные отсутствуют	данные отсутствуют	данные отсутствуют	данные отсутствуют
1140	5009	5010	данные отсутствуют	данные отсутствуют	данные отсутствуют	данные отсутствуют	данные отсутствуют

Государственный регистратор		ФГИС ЕГРН
полное наименование должности	подпись	инициалы, фамилия

М.П.

Раздел 3.1

Выписка из Единого государственного реестра недвижимости об объекте недвижимости
Описание местоположения земельного участка

Земельный участок			
(вид объекта недвижимости)			
Лист №	Раздела 3.1	Всего листов раздела 3.1 : ____	Всего разделов: ____
Всего листов выписки: ____			
15.11.2021 № 99/2021/430683280			
Кадастровый номер:		02:17:000000:470(единое землепользование)	

Описание местоположения границ земельного участка							
Номер п/п	Номер точки		Дирекционный угол	Горизонтальное проложение, м	Описание закрепления на местности	Кадастровые номера смежных участков	Сведения об адресах правообладателей смежных земельных участков
	начальная	конечная					
1	2	3	4	5	6	7	8
1141	5010	5011	данные отсутствуют	данные отсутствуют	данные отсутствуют	данные отсутствуют	данные отсутствуют
1142	5011	5012	данные отсутствуют	данные отсутствуют	данные отсутствуют	данные отсутствуют	данные отсутствуют
1143	5012	5013	данные отсутствуют	данные отсутствуют	данные отсутствуют	данные отсутствуют	данные отсутствуют
1144	5013	5014	данные отсутствуют	данные отсутствуют	данные отсутствуют	данные отсутствуют	данные отсутствуют
1145	5014	5015	данные отсутствуют	данные отсутствуют	данные отсутствуют	данные отсутствуют	данные отсутствуют
1146	5015	5016	данные отсутствуют	данные отсутствуют	данные отсутствуют	данные отсутствуют	данные отсутствуют
1147	5016	5017	данные отсутствуют	данные отсутствуют	данные отсутствуют	данные отсутствуют	данные отсутствуют
1148	5017	5018	данные отсутствуют	данные отсутствуют	данные отсутствуют	данные отсутствуют	данные отсутствуют
1149	5018	5019	данные отсутствуют	данные отсутствуют	данные отсутствуют	данные отсутствуют	данные отсутствуют
1150	5019	5020	данные отсутствуют	данные отсутствуют	данные отсутствуют	данные отсутствуют	данные отсутствуют
1151	5020	5021	данные отсутствуют	данные отсутствуют	данные отсутствуют	данные отсутствуют	данные отсутствуют
1152	5021	5022	данные отсутствуют	данные отсутствуют	данные отсутствуют	данные отсутствуют	данные отсутствуют
1153	5022	5023	данные отсутствуют	данные отсутствуют	данные отсутствуют	данные отсутствуют	данные отсутствуют

1154	5023	5024	данные отсутствуют	данные отсутствуют	данные отсутствуют	данные отсутствуют	данные отсутствуют
1155	5024	5025	данные отсутствуют	данные отсутствуют	данные отсутствуют	данные отсутствуют	данные отсутствуют

Государственный регистратор		ФГИС ЕГРН
полное наименование должности	подпись	инициалы, фамилия

М.П.

Раздел 3.1

Выписка из Единого государственного реестра недвижимости об объекте недвижимости
Описание местоположения земельного участка

Земельный участок			
(вид объекта недвижимости)			
Лист №	Раздела 3.1	Всего листов раздела 3.1 : ____	Всего разделов: ____
Всего листов выписки: ____			
15.11.2021 № 99/2021/430683280			
Кадастровый номер:		02:17:000000:470(единое землепользование)	

Описание местоположения границ земельного участка							
Номер п/п	Номер точки		Дирекционный угол	Горизонтальное проложение, м	Описание закрепления на местности	Кадастровые номера смежных участков	Сведения об адресах правообладателей смежных земельных участков
	начальная	конечная					
1	2	3	4	5	6	7	8
1156	5025	5026	данные отсутствуют	данные отсутствуют	данные отсутствуют	данные отсутствуют	данные отсутствуют
1157	5026	5027	данные отсутствуют	данные отсутствуют	данные отсутствуют	данные отсутствуют	данные отсутствуют
1158	5027	5028	данные отсутствуют	данные отсутствуют	данные отсутствуют	данные отсутствуют	данные отсутствуют
1159	5028	5029	данные отсутствуют	данные отсутствуют	данные отсутствуют	данные отсутствуют	данные отсутствуют
1160	5029	5030	данные отсутствуют	данные отсутствуют	данные отсутствуют	данные отсутствуют	данные отсутствуют
1161	5030	5031	данные отсутствуют	данные отсутствуют	данные отсутствуют	данные отсутствуют	данные отсутствуют
1162	5031	5032	данные отсутствуют	данные отсутствуют	данные отсутствуют	данные отсутствуют	данные отсутствуют
1163	5032	5033	данные отсутствуют	данные отсутствуют	данные отсутствуют	данные отсутствуют	данные отсутствуют
1164	5033	5034	данные отсутствуют	данные отсутствуют	данные отсутствуют	данные отсутствуют	данные отсутствуют
1165	5034	5035	данные отсутствуют	данные отсутствуют	данные отсутствуют	данные отсутствуют	данные отсутствуют
1166	5035	5036	данные отсутствуют	данные отсутствуют	данные отсутствуют	данные отсутствуют	данные отсутствуют
1167	5036	5037	данные отсутствуют	данные отсутствуют	данные отсутствуют	данные отсутствуют	данные отсутствуют
1168	5037	5038	данные отсутствуют	данные отсутствуют	данные отсутствуют	данные отсутствуют	данные отсутствуют

1169	5038	5039	данные отсутствуют	данные отсутствуют	данные отсутствуют	данные отсутствуют	данные отсутствуют
1170	5044	5045	данные отсутствуют	данные отсутствуют	данные отсутствуют	данные отсутствуют	данные отсутствуют

Государственный регистратор		ФГИС ЕГРН
полное наименование должности	подпись	инициалы, фамилия

М.П.

Раздел 3.1

Выписка из Единого государственного реестра недвижимости об объекте недвижимости
Описание местоположения земельного участка

Земельный участок			
(вид объекта недвижимости)			
Лист №	Раздела 3.1	Всего листов раздела 3.1 : ____	Всего разделов: ____
Всего листов выписки: ____			
15.11.2021 № 99/2021/430683280			
Кадастровый номер:		02:17:000000:470(единое землепользование)	

Описание местоположения границ земельного участка							
Номер п/п	Номер точки		Дирекционный угол	Горизонтальное проложение, м	Описание закрепления на местности	Кадастровые номера смежных участков	Сведения об адресах правообладателей смежных земельных участков
	начальная	конечная					
1	2	3	4	5	6	7	8
1171	5045	5046	данные отсутствуют	данные отсутствуют	данные отсутствуют	данные отсутствуют	данные отсутствуют
1172	5046	5047	данные отсутствуют	данные отсутствуют	данные отсутствуют	данные отсутствуют	данные отсутствуют
1173	5047	5048	данные отсутствуют	данные отсутствуют	данные отсутствуют	данные отсутствуют	данные отсутствуют
1174	5048	5049	данные отсутствуют	данные отсутствуют	данные отсутствуют	данные отсутствуют	данные отсутствуют
1175	5074	5075	данные отсутствуют	данные отсутствуют	данные отсутствуют	данные отсутствуют	данные отсутствуют
1176	5075	5076	данные отсутствуют	данные отсутствуют	данные отсутствуют	данные отсутствуют	данные отсутствуют
1177	5076	5077	данные отсутствуют	данные отсутствуют	данные отсутствуют	данные отсутствуют	данные отсутствуют
1178	5077	5078	данные отсутствуют	данные отсутствуют	данные отсутствуют	данные отсутствуют	данные отсутствуют
1179	5078	5079	данные отсутствуют	данные отсутствуют	данные отсутствуют	данные отсутствуют	данные отсутствуют
1180	5079	5080	данные отсутствуют	данные отсутствуют	данные отсутствуют	данные отсутствуют	данные отсутствуют
1181	5080	5081	данные отсутствуют	данные отсутствуют	данные отсутствуют	данные отсутствуют	данные отсутствуют
1182	5081	5082	данные отсутствуют	данные отсутствуют	данные отсутствуют	данные отсутствуют	данные отсутствуют
1183	5084	5085	данные отсутствуют	данные отсутствуют	данные отсутствуют	данные отсутствуют	данные отсутствуют

1184	5085	5086	данные отсутствуют	данные отсутствуют	данные отсутствуют	данные отсутствуют	данные отсутствуют
1185	5086	5087	данные отсутствуют	данные отсутствуют	данные отсутствуют	данные отсутствуют	данные отсутствуют

Государственный регистратор		ФГИС ЕГРН
полное наименование должности	подпись	инициалы, фамилия

М.П.

Раздел 3.1

Выписка из Единого государственного реестра недвижимости об объекте недвижимости
Описание местоположения земельного участка

Земельный участок			
(вид объекта недвижимости)			
Лист №	Раздела 3.1	Всего листов раздела 3.1 : ____	Всего разделов: ____
Всего листов выписки: ____			
15.11.2021 № 99/2021/430683280			
Кадастровый номер:		02:17:000000:470(единое землепользование)	

Описание местоположения границ земельного участка							
Номер п/п	Номер точки		Дирекционный угол	Горизонтальное проложение, м	Описание закрепления на местности	Кадастровые номера смежных участков	Сведения об адресах правообладателей смежных земельных участков
	начальная	конечная					
1	2	3	4	5	6	7	8
1186	5087	5088	данные отсутствуют	данные отсутствуют	данные отсутствуют	данные отсутствуют	данные отсутствуют
1187	5088	5089	данные отсутствуют	данные отсутствуют	данные отсутствуют	данные отсутствуют	данные отсутствуют
1188	5091	5092	данные отсутствуют	данные отсутствуют	данные отсутствуют	данные отсутствуют	данные отсутствуют
1189	5092	5093	данные отсутствуют	данные отсутствуют	данные отсутствуют	данные отсутствуют	данные отсутствуют
1190	5093	5094	данные отсутствуют	данные отсутствуют	данные отсутствуют	данные отсутствуют	данные отсутствуют
1191	5096	5097	данные отсутствуют	данные отсутствуют	данные отсутствуют	данные отсутствуют	данные отсутствуют
1192	5097	5098	данные отсутствуют	данные отсутствуют	данные отсутствуют	данные отсутствуют	данные отсутствуют
1193	5098	5099	данные отсутствуют	данные отсутствуют	данные отсутствуют	данные отсутствуют	данные отсутствуют
1194	5099	5100	данные отсутствуют	данные отсутствуют	данные отсутствуют	данные отсутствуют	данные отсутствуют
1195	5100	5101	данные отсутствуют	данные отсутствуют	данные отсутствуют	данные отсутствуют	данные отсутствуют
1196	5101	5102	данные отсутствуют	данные отсутствуют	данные отсутствуют	данные отсутствуют	данные отсутствуют
1197	5102	5103	данные отсутствуют	данные отсутствуют	данные отсутствуют	данные отсутствуют	данные отсутствуют
1198	5103	5104	данные отсутствуют	данные отсутствуют	данные отсутствуют	данные отсутствуют	данные отсутствуют

1199	5105	5106	данные отсутствуют	данные отсутствуют	данные отсутствуют	данные отсутствуют	данные отсутствуют
1200	5106	5107	данные отсутствуют	данные отсутствуют	данные отсутствуют	данные отсутствуют	данные отсутствуют

Государственный регистратор		ФГИС ЕГРН
полное наименование должности	подпись	инициалы, фамилия

М.П.

Раздел 3.1

Выписка из Единого государственного реестра недвижимости об объекте недвижимости
Описание местоположения земельного участка

Земельный участок			
(вид объекта недвижимости)			
Лист №	Раздела 3.1	Всего листов раздела 3.1 : ____	Всего разделов: ____
Всего листов выписки: ____			
15.11.2021 № 99/2021/430683280			
Кадастровый номер:		02:17:000000:470(единое землепользование)	

Описание местоположения границ земельного участка							
Номер п/п	Номер точки		Дирекционный угол	Горизонтальное проложение, м	Описание закрепления на местности	Кадастровые номера смежных участков	Сведения об адресах правообладателей смежных земельных участков
	начальная	конечная					
1	2	3	4	5	6	7	8
1201	5107	5108	данные отсутствуют	данные отсутствуют	данные отсутствуют	данные отсутствуют	данные отсутствуют
1202	5108	5109	данные отсутствуют	данные отсутствуют	данные отсутствуют	данные отсутствуют	данные отсутствуют
1203	5109	5110	данные отсутствуют	данные отсутствуют	данные отсутствуют	данные отсутствуют	данные отсутствуют
1204	5110	5111	данные отсутствуют	данные отсутствуют	данные отсутствуют	данные отсутствуют	данные отсутствуют
1205	5111	5112	данные отсутствуют	данные отсутствуют	данные отсутствуют	данные отсутствуют	данные отсутствуют
1206	5114	5115	данные отсутствуют	данные отсутствуют	данные отсутствуют	данные отсутствуют	данные отсутствуют
1207	5115	5116	данные отсутствуют	данные отсутствуют	данные отсутствуют	данные отсутствуют	данные отсутствуют
1208	5116	5117	данные отсутствуют	данные отсутствуют	данные отсутствуют	данные отсутствуют	данные отсутствуют
1209	5117	5118	данные отсутствуют	данные отсутствуют	данные отсутствуют	данные отсутствуют	данные отсутствуют
1210	5121	5122	данные отсутствуют	данные отсутствуют	данные отсутствуют	данные отсутствуют	данные отсутствуют
1211	5122	5123	данные отсутствуют	данные отсутствуют	данные отсутствуют	данные отсутствуют	данные отсутствуют
1212	5123	5124	данные отсутствуют	данные отсутствуют	данные отсутствуют	данные отсутствуют	данные отсутствуют
1213	5124	5125	данные отсутствуют	данные отсутствуют	данные отсутствуют	данные отсутствуют	данные отсутствуют

1214	5125	5126	данные отсутствуют	данные отсутствуют	данные отсутствуют	данные отсутствуют	данные отсутствуют
1215	5128	5129	данные отсутствуют	данные отсутствуют	данные отсутствуют	данные отсутствуют	данные отсутствуют

Государственный регистратор		ФГИС ЕГРН
полное наименование должности	подпись	инициалы, фамилия

М.П.

Раздел 3.1

Выписка из Единого государственного реестра недвижимости об объекте недвижимости
Описание местоположения земельного участка

Земельный участок			
(вид объекта недвижимости)			
Лист №	Раздела 3.1	Всего листов раздела 3.1 : ____	Всего разделов: ____
Всего листов выписки: ____			
15.11.2021 № 99/2021/430683280			
Кадастровый номер:		02:17:000000:470(единое землепользование)	

Описание местоположения границ земельного участка							
Номер п/п	Номер точки		Дирекционный угол	Горизонтальное проложение, м	Описание закрепления на местности	Кадастровые номера смежных участков	Сведения об адресах правообладателей смежных земельных участков
	начальная	конечная					
1	2	3	4	5	6	7	8
1216	5129	5130	данные отсутствуют	данные отсутствуют	данные отсутствуют	данные отсутствуют	данные отсутствуют
1217	5131	5132	данные отсутствуют	данные отсутствуют	данные отсутствуют	данные отсутствуют	данные отсутствуют
1218	5132	5133	данные отсутствуют	данные отсутствуют	данные отсутствуют	данные отсутствуют	данные отсутствуют
1219	5136	5137	данные отсутствуют	данные отсутствуют	данные отсутствуют	данные отсутствуют	данные отсутствуют
1220	5137	5138	данные отсутствуют	данные отсутствуют	данные отсутствуют	данные отсутствуют	данные отсутствуют
1221	5138	5139	данные отсутствуют	данные отсутствуют	данные отсутствуют	данные отсутствуют	данные отсутствуют
1222	5139	5140	данные отсутствуют	данные отсутствуют	данные отсутствуют	данные отсутствуют	данные отсутствуют
1223	5140	5141	данные отсутствуют	данные отсутствуют	данные отсутствуют	данные отсутствуют	данные отсутствуют
1224	5141	5142	данные отсутствуют	данные отсутствуют	данные отсутствуют	данные отсутствуют	данные отсутствуют
1225	5142	5143	данные отсутствуют	данные отсутствуют	данные отсутствуют	данные отсутствуют	данные отсутствуют
1226	5143	5144	данные отсутствуют	данные отсутствуют	данные отсутствуют	данные отсутствуют	данные отсутствуют
1227	5144	5145	данные отсутствуют	данные отсутствуют	данные отсутствуют	данные отсутствуют	данные отсутствуют
1228	5145	5146	данные отсутствуют	данные отсутствуют	данные отсутствуют	данные отсутствуют	данные отсутствуют

1229	5146	5147	данные отсутствуют	данные отсутствуют	данные отсутствуют	данные отсутствуют	данные отсутствуют
1230	5149	5150	данные отсутствуют	данные отсутствуют	данные отсутствуют	данные отсутствуют	данные отсутствуют

Государственный регистратор		ФГИС ЕГРН
полное наименование должности	подпись	инициалы, фамилия

М.П.

Раздел 3.1

Выписка из Единого государственного реестра недвижимости об объекте недвижимости
Описание местоположения земельного участка

Земельный участок			
(вид объекта недвижимости)			
Лист №	Раздела 3.1	Всего листов раздела 3.1 : ____	Всего разделов: ____
Всего листов выписки: ____			
15.11.2021 № 99/2021/430683280			
Кадастровый номер:		02:17:000000:470(единое землепользование)	

Описание местоположения границ земельного участка							
Номер п/п	Номер точки		Дирекционный угол	Горизонтальное проложение, м	Описание закрепления на местности	Кадастровые номера смежных участков	Сведения об адресах правообладателей смежных земельных участков
	начальная	конечная					
1	2	3	4	5	6	7	8
1231	5150	5151	данные отсутствуют	данные отсутствуют	данные отсутствуют	данные отсутствуют	данные отсутствуют
1232	5151	5152	данные отсутствуют	данные отсутствуют	данные отсутствуют	данные отсутствуют	данные отсутствуют
1233	5154	5155	данные отсутствуют	данные отсутствуют	данные отсутствуют	данные отсутствуют	данные отсутствуют
1234	5155	5156	данные отсутствуют	данные отсутствуют	данные отсутствуют	данные отсутствуют	данные отсутствуют
1235	5156	5157	данные отсутствуют	данные отсутствуют	данные отсутствуют	данные отсутствуют	данные отсутствуют
1236	5157	5158	данные отсутствуют	данные отсутствуют	данные отсутствуют	данные отсутствуют	данные отсутствуют
1237	5158	5159	данные отсутствуют	данные отсутствуют	данные отсутствуют	данные отсутствуют	данные отсутствуют
1238	5159	5160	данные отсутствуют	данные отсутствуют	данные отсутствуют	данные отсутствуют	данные отсутствуют
1239	5160	5161	данные отсутствуют	данные отсутствуют	данные отсутствуют	данные отсутствуют	данные отсутствуют
1240	5161	5162	данные отсутствуют	данные отсутствуют	данные отсутствуют	данные отсутствуют	данные отсутствуют
1241	5162	5163	данные отсутствуют	данные отсутствуют	данные отсутствуют	данные отсутствуют	данные отсутствуют
1242	5163	5164	данные отсутствуют	данные отсутствуют	данные отсутствуют	данные отсутствуют	данные отсутствуют
1243	5164	5165	данные отсутствуют	данные отсутствуют	данные отсутствуют	данные отсутствуют	данные отсутствуют

1244	5165	5166	данные отсутствуют	данные отсутствуют	данные отсутствуют	данные отсутствуют	данные отсутствуют
1245	5166	5167	данные отсутствуют	данные отсутствуют	данные отсутствуют	данные отсутствуют	данные отсутствуют

Государственный регистратор		ФГИС ЕГРН
полное наименование должности	подпись	инициалы, фамилия

М.П.

Раздел 3.1

Выписка из Единого государственного реестра недвижимости об объекте недвижимости
Описание местоположения земельного участка

Земельный участок			
(вид объекта недвижимости)			
Лист №	Раздела 3.1	Всего листов раздела 3.1 : ____	Всего разделов: ____
Всего листов выписки: ____			
15.11.2021 № 99/2021/430683280			
Кадастровый номер:		02:17:000000:470(единое землепользование)	

Описание местоположения границ земельного участка							
Номер п/п	Номер точки		Дирекционный угол	Горизонтальное проложение, м	Описание закрепления на местности	Кадастровые номера смежных участков	Сведения об адресах правообладателей смежных земельных участков
	начальная	конечная					
1	2	3	4	5	6	7	8
1246	5167	5168	данные отсутствуют	данные отсутствуют	данные отсутствуют	данные отсутствуют	данные отсутствуют
1247	5168	5169	данные отсутствуют	данные отсутствуют	данные отсутствуют	данные отсутствуют	данные отсутствуют
1248	5169	5170	данные отсутствуют	данные отсутствуют	данные отсутствуют	данные отсутствуют	данные отсутствуют
1249	5170	5171	данные отсутствуют	данные отсутствуют	данные отсутствуют	данные отсутствуют	данные отсутствуют
1250	5171	5172	данные отсутствуют	данные отсутствуют	данные отсутствуют	данные отсутствуют	данные отсутствуют
1251	5172	5173	данные отсутствуют	данные отсутствуют	данные отсутствуют	данные отсутствуют	данные отсутствуют
1252	5173	5174	данные отсутствуют	данные отсутствуют	данные отсутствуют	данные отсутствуют	данные отсутствуют
1253	5174	5175	данные отсутствуют	данные отсутствуют	данные отсутствуют	данные отсутствуют	данные отсутствуют
1254	5175	5176	данные отсутствуют	данные отсутствуют	данные отсутствуют	данные отсутствуют	данные отсутствуют
1255	5178	5179	данные отсутствуют	данные отсутствуют	данные отсутствуют	данные отсутствуют	данные отсутствуют
1256	5179	5180	данные отсутствуют	данные отсутствуют	данные отсутствуют	данные отсутствуют	данные отсутствуют
1257	5180	5181	данные отсутствуют	данные отсутствуют	данные отсутствуют	данные отсутствуют	данные отсутствуют
1258	5181	5182	данные отсутствуют	данные отсутствуют	данные отсутствуют	данные отсутствуют	данные отсутствуют

1259	5185	5186	данные отсутствуют	данные отсутствуют	данные отсутствуют	данные отсутствуют	данные отсутствуют
1260	5186	5187	данные отсутствуют	данные отсутствуют	данные отсутствуют	данные отсутствуют	данные отсутствуют

Государственный регистратор		ФГИС ЕГРН
полное наименование должности	подпись	инициалы, фамилия

М.П.

Раздел 3.1

Выписка из Единого государственного реестра недвижимости об объекте недвижимости
Описание местоположения земельного участка

Земельный участок			
(вид объекта недвижимости)			
Лист №	Раздела 3.1	Всего листов раздела 3.1 : ____	Всего разделов: ____
Всего листов выписки: ____			
15.11.2021 № 99/2021/430683280			
Кадастровый номер:		02:17:000000:470(единое землепользование)	

Описание местоположения границ земельного участка							
Номер п/п	Номер точки		Дирекционный угол	Горизонтальное проложение, м	Описание закрепления на местности	Кадастровые номера смежных участков	Сведения об адресах правообладателей смежных земельных участков
	начальная	конечная					
1	2	3	4	5	6	7	8
1261	5530	5532	данные отсутствуют	данные отсутствуют	данные отсутствуют	данные отсутствуют	данные отсутствуют
1262	5530	5531	данные отсутствуют	данные отсутствуют	данные отсутствуют	данные отсутствуют	данные отсутствуют
1263	5531	5593	данные отсутствуют	данные отсутствуют	данные отсутствуют	данные отсутствуют	данные отсутствуют
1264	5532	5533	данные отсутствуют	данные отсутствуют	данные отсутствуют	данные отсутствуют	данные отсутствуют
1265	5533	5534	данные отсутствуют	данные отсутствуют	данные отсутствуют	данные отсутствуют	данные отсутствуют
1266	5534	5535	данные отсутствуют	данные отсутствуют	данные отсутствуют	данные отсутствуют	данные отсутствуют
1267	5535	5536	данные отсутствуют	данные отсутствуют	данные отсутствуют	данные отсутствуют	данные отсутствуют
1268	5536	5537	данные отсутствуют	данные отсутствуют	данные отсутствуют	данные отсутствуют	данные отсутствуют
1269	5537	5538	данные отсутствуют	данные отсутствуют	данные отсутствуют	данные отсутствуют	данные отсутствуют
1270	5538	5539	данные отсутствуют	данные отсутствуют	данные отсутствуют	данные отсутствуют	данные отсутствуют
1271	5539	5540	данные отсутствуют	данные отсутствуют	данные отсутствуют	данные отсутствуют	данные отсутствуют
1272	5540	5541	данные отсутствуют	данные отсутствуют	данные отсутствуют	данные отсутствуют	данные отсутствуют
1273	5541	5542	данные отсутствуют	данные отсутствуют	данные отсутствуют	данные отсутствуют	данные отсутствуют

1274	5542	5543	данные отсутствуют	данные отсутствуют	данные отсутствуют	данные отсутствуют	данные отсутствуют
1275	5543	5544	данные отсутствуют	данные отсутствуют	данные отсутствуют	данные отсутствуют	данные отсутствуют

Государственный регистратор		ФГИС ЕГРН
полное наименование должности	подпись	инициалы, фамилия

М.П.

Раздел 3.1

Выписка из Единого государственного реестра недвижимости об объекте недвижимости
Описание местоположения земельного участка

Земельный участок			
(вид объекта недвижимости)			
Лист №	Раздела 3.1	Всего листов раздела 3.1 : ____	Всего разделов: ____
Всего листов выписки: ____			
15.11.2021 № 99/2021/430683280			
Кадастровый номер:		02:17:000000:470(единое землепользование)	

Описание местоположения границ земельного участка							
Номер п/п	Номер точки		Дирекционный угол	Горизонтальное проложение, м	Описание закрепления на местности	Кадастровые номера смежных участков	Сведения об адресах правообладателей смежных земельных участков
	начальная	конечная					
1	2	3	4	5	6	7	8
1276	5544	5545	данные отсутствуют	данные отсутствуют	данные отсутствуют	данные отсутствуют	данные отсутствуют
1277	5545	5546	данные отсутствуют	данные отсутствуют	данные отсутствуют	данные отсутствуют	данные отсутствуют
1278	5546	5547	данные отсутствуют	данные отсутствуют	данные отсутствуют	данные отсутствуют	данные отсутствуют
1279	5547	5548	данные отсутствуют	данные отсутствуют	данные отсутствуют	данные отсутствуют	данные отсутствуют
1280	5548	5549	данные отсутствуют	данные отсутствуют	данные отсутствуют	данные отсутствуют	данные отсутствуют
1281	5549	5550	данные отсутствуют	данные отсутствуют	данные отсутствуют	данные отсутствуют	данные отсутствуют
1282	5550	5551	данные отсутствуют	данные отсутствуют	данные отсутствуют	данные отсутствуют	данные отсутствуют
1283	5551	5552	данные отсутствуют	данные отсутствуют	данные отсутствуют	данные отсутствуют	данные отсутствуют
1284	5552	5553	данные отсутствуют	данные отсутствуют	данные отсутствуют	данные отсутствуют	данные отсутствуют
1285	5553	5554	данные отсутствуют	данные отсутствуют	данные отсутствуют	данные отсутствуют	данные отсутствуют
1286	5554	5555	данные отсутствуют	данные отсутствуют	данные отсутствуют	данные отсутствуют	данные отсутствуют
1287	5555	5556	данные отсутствуют	данные отсутствуют	данные отсутствуют	данные отсутствуют	данные отсутствуют
1288	5556	5557	данные отсутствуют	данные отсутствуют	данные отсутствуют	данные отсутствуют	данные отсутствуют

1289	5557	5558	данные отсутствуют	данные отсутствуют	данные отсутствуют	данные отсутствуют	данные отсутствуют
1290	5558	5559	данные отсутствуют	данные отсутствуют	данные отсутствуют	данные отсутствуют	данные отсутствуют

Государственный регистратор		ФГИС ЕГРН
полное наименование должности	подпись	инициалы, фамилия

М.П.

Раздел 3.1

Выписка из Единого государственного реестра недвижимости об объекте недвижимости
Описание местоположения земельного участка

Земельный участок			
(вид объекта недвижимости)			
Лист №	Раздела 3.1	Всего листов раздела 3.1 : ____	Всего разделов: ____
Всего листов выписки: ____			
15.11.2021 № 99/2021/430683280			
Кадастровый номер:		02:17:000000:470(единое землепользование)	

Описание местоположения границ земельного участка							
Номер п/п	Номер точки		Дирекционный угол	Горизонтальное проложение, м	Описание закрепления на местности	Кадастровые номера смежных участков	Сведения об адресах правообладателей смежных земельных участков
	начальная	конечная					
1	2	3	4	5	6	7	8
1291	5559	5560	данные отсутствуют	данные отсутствуют	данные отсутствуют	данные отсутствуют	данные отсутствуют
1292	5560	5561	данные отсутствуют	данные отсутствуют	данные отсутствуют	данные отсутствуют	данные отсутствуют
1293	5562	5563	данные отсутствуют	данные отсутствуют	данные отсутствуют	данные отсутствуют	данные отсутствуют
1294	5563	5564	данные отсутствуют	данные отсутствуют	данные отсутствуют	данные отсутствуют	данные отсутствуют
1295	5565	5566	данные отсутствуют	данные отсутствуют	данные отсутствуют	данные отсутствуют	данные отсутствуют
1296	5566	5567	данные отсутствуют	данные отсутствуют	данные отсутствуют	данные отсутствуют	данные отсутствуют
1297	5567	5568	данные отсутствуют	данные отсутствуют	данные отсутствуют	данные отсутствуют	данные отсутствуют
1298	5568	5569	данные отсутствуют	данные отсутствуют	данные отсутствуют	данные отсутствуют	данные отсутствуют
1299	5569	5570	данные отсутствуют	данные отсутствуют	данные отсутствуют	данные отсутствуют	данные отсутствуют
1300	5570	5571	данные отсутствуют	данные отсутствуют	данные отсутствуют	данные отсутствуют	данные отсутствуют
1301	5571	5572	данные отсутствуют	данные отсутствуют	данные отсутствуют	данные отсутствуют	данные отсутствуют
1302	5572	5573	данные отсутствуют	данные отсутствуют	данные отсутствуют	данные отсутствуют	данные отсутствуют
1303	5573	5574	данные отсутствуют	данные отсутствуют	данные отсутствуют	данные отсутствуют	данные отсутствуют

1304	5574	5575	данные отсутствуют	данные отсутствуют	данные отсутствуют	данные отсутствуют	данные отсутствуют
1305	5575	5576	данные отсутствуют	данные отсутствуют	данные отсутствуют	данные отсутствуют	данные отсутствуют

Государственный регистратор		ФГИС ЕГРН
полное наименование должности	подпись	инициалы, фамилия

М.П.

Раздел 3.1

Выписка из Единого государственного реестра недвижимости об объекте недвижимости
Описание местоположения земельного участка

Земельный участок			
(вид объекта недвижимости)			
Лист №	Раздела 3.1	Всего листов раздела 3.1 : ____	Всего разделов: ____
Всего листов выписки: ____			
15.11.2021 № 99/2021/430683280			
Кадастровый номер:		02:17:000000:470(единое землепользование)	

Описание местоположения границ земельного участка							
Номер п/п	Номер точки		Дирекционный угол	Горизонтальное проложение, м	Описание закрепления на местности	Кадастровые номера смежных участков	Сведения об адресах правообладателей смежных земельных участков
	начальная	конечная					
1	2	3	4	5	6	7	8
1306	5576	5577	данные отсутствуют	данные отсутствуют	данные отсутствуют	данные отсутствуют	данные отсутствуют
1307	5577	5578	данные отсутствуют	данные отсутствуют	данные отсутствуют	данные отсутствуют	данные отсутствуют
1308	5578	5579	данные отсутствуют	данные отсутствуют	данные отсутствуют	данные отсутствуют	данные отсутствуют
1309	5579	5580	данные отсутствуют	данные отсутствуют	данные отсутствуют	данные отсутствуют	данные отсутствуют
1310	5580	5581	данные отсутствуют	данные отсутствуют	данные отсутствуют	данные отсутствуют	данные отсутствуют
1311	5581	5582	данные отсутствуют	данные отсутствуют	данные отсутствуют	данные отсутствуют	данные отсутствуют
1312	5582	5583	данные отсутствуют	данные отсутствуют	данные отсутствуют	данные отсутствуют	данные отсутствуют
1313	5583	5584	данные отсутствуют	данные отсутствуют	данные отсутствуют	данные отсутствуют	данные отсутствуют
1314	5584	5585	данные отсутствуют	данные отсутствуют	данные отсутствуют	данные отсутствуют	данные отсутствуют
1315	5586	5587	данные отсутствуют	данные отсутствуют	данные отсутствуют	данные отсутствуют	данные отсутствуют
1316	5587	5588	данные отсутствуют	данные отсутствуют	данные отсутствуют	данные отсутствуют	данные отсутствуют
1317	5588	5589	данные отсутствуют	данные отсутствуют	данные отсутствуют	данные отсутствуют	данные отсутствуют
1318	5589	5590	данные отсутствуют	данные отсутствуют	данные отсутствуют	данные отсутствуют	данные отсутствуют

1319	5590	5591	данные отсутствуют	данные отсутствуют	данные отсутствуют	данные отсутствуют	данные отсутствуют
1320	5591	5592	данные отсутствуют	данные отсутствуют	данные отсутствуют	данные отсутствуют	данные отсутствуют

Государственный регистратор		ФГИС ЕГРН
полное наименование должности	подпись	инициалы, фамилия

М.П.

Раздел 3.1

Выписка из Единого государственного реестра недвижимости об объекте недвижимости
Описание местоположения земельного участка

Земельный участок			
(вид объекта недвижимости)			
Лист №	Раздела 3.1	Всего листов раздела 3.1 : ____	Всего разделов: ____
Всего листов выписки: ____			
15.11.2021 № 99/2021/430683280			
Кадастровый номер:		02:17:000000:470(единое землепользование)	

Описание местоположения границ земельного участка							
Номер п/п	Номер точки		Дирекционный угол	Горизонтальное проложение, м	Описание закрепления на местности	Кадастровые номера смежных участков	Сведения об адресах правообладателей смежных земельных участков
	начальная	конечная					
1	2	3	4	5	6	7	8
1321	5592	5593	данные отсутствуют	данные отсутствуют	данные отсутствуют	данные отсутствуют	данные отсутствуют

Государственный регистратор		ФГИС ЕГРН
полное наименование должности	подпись	инициалы, фамилия

М.П.

Земельный участок			
(вид объекта недвижимости)			
Лист №	Раздела 3.2	Всего листов раздела 3.2: ____	Всего разделов: ____
Всего листов выписки: ____			
15.11.2021 № 99/2021/430683280			
Кадастровый номер:		02:17:000000:470(единое землепользование)	

Сведения о характерных точках границы земельного участка				
Система координат				
Зона №				
Номер точки	Координаты		Описание закрепления на местности	Средняя квадратическая погрешность определения координат характерных точек границ земельного участка, м
	X	Y		
1	2	3	4	5
1	785018.04	1343229.7	данные отсутствуют	5
2	785103.65	1343303.17	данные отсутствуют	5
3	785103.64	1343303.41	данные отсутствуют	5
4	785099.13	1343391.1	данные отсутствуют	7.5
5	785099.11	1343391.38	данные отсутствуют	5
6	785069.33	1343425.23	данные отсутствуют	5
7	785069.2	1343425.38	данные отсутствуют	5
8	785028.85	1343444.49	данные отсутствуют	5
9	785020.3	1343433.56	данные отсутствуют	5
10	784673.5	1343385.02	данные отсутствуют	5
11	784570.8	1343363.46	данные отсутствуют	5
12	784567.08	1343362.49	данные отсутствуют	5
13	784432.47	1343323.94	данные отсутствуют	5
14	784271.15	1343387.43	данные отсутствуют	5
15	784270.79	1343387.71	данные отсутствуют	5

Государственный регистратор		ФГИС ЕГРН
полное наименование должности	подпись	инициалы, фамилия

М.П.

Земельный участок			
(вид объекта недвижимости)			
Лист №	Раздела 3.2	Всего листов раздела 3.2: ____	Всего разделов: ____
Всего листов выписки: ____			
15.11.2021 № 99/2021/430683280			
Кадастровый номер:		02:17:000000:470(единое землепользование)	

Сведения о характерных точках границы земельного участка				
Система координат				
Зона №				
Номер точки	Координаты		Описание закрепления на местности	Средняя квадратическая погрешность определения координат характерных точек границ земельного участка, м
	X	Y		
1	2	3	4	5
16	784188.24	1343284.3	данные отсутствуют	5
17	784383.73	1343220.93	данные отсутствуют	5
18	784386.67	1343219.78	данные отсутствуют	5
19	784473.38	1343185.88	данные отсутствуют	5
20	784604.93	1343134.42	данные отсутствуют	5
21	784873.11	1342937.82	данные отсутствуют	5
22	784873.5	1342937.71	данные отсутствуют	7.5
23	784979.62	1343030.84	данные отсутствуют	7.5
24	784979.67	1343031.09	данные отсутствуют	5
25	782773.91	1305877.89	данные отсутствуют	данные отсутствуют
26	782706.96	1305871.51	данные отсутствуют	данные отсутствуют
27	782642.95	1305873.79	данные отсутствуют	данные отсутствуют
28	782592.65	1305885.23	данные отсутствуют	данные отсутствуют
29	782588.67	1305885.96	данные отсутствуют	данные отсутствуют
30	782551.86	1305953.42	данные отсутствуют	данные отсутствуют

Государственный регистратор		ФГИС ЕГРН
полное наименование должности	подпись	инициалы, фамилия

М.П.

Земельный участок			
(вид объекта недвижимости)			
Лист № <u> </u> Раздела 3.2	Всего листов раздела 3.2 : <u> </u>	Всего разделов: <u> </u>	Всего листов выписки: <u> </u>
15.11.2021 № 99/2021/430683280			
Кадастровый номер:		02:17:000000:470(единое землепользование)	

Сведения о характерных точках границы земельного участка				
Система координат				
Зона №				
Номер точки	Координаты		Описание закрепления на местности	Средняя квадратическая погрешность определения координат характерных точек границ земельного участка, м
	X	Y		
1	2	3	4	5
31	782512.99	1306063.18	данные отсутствуют	данные отсутствуют
32	782480.96	1306129.51	данные отсутствуют	данные отсутствуют
33	782470.84	1306132.48	данные отсутствуют	данные отсутствуют
34	782470.98	1306133.51	данные отсутствуют	данные отсутствуют
35	782470.97	1306133.57	данные отсутствуют	данные отсутствуют
36	782470.95	1306133.58	данные отсутствуют	данные отсутствуют
37	782464	1306140.54	данные отсутствуют	данные отсутствуют
38	782463.99	1306140.56	данные отсутствуют	данные отсутствуют
39	782463.96	1306140.57	данные отсутствуют	данные отсутствуют
40	782445.59	1306145.53	данные отсутствуют	данные отсутствуют
41	782445.57	1306145.53	данные отсутствуют	данные отсутствуют
42	782435.44	1306144.52	данные отсутствуют	данные отсутствуют
43	782400.47	1306163.42	данные отсутствуют	данные отсутствуют
44	782383.22	1306167.15	данные отсутствуют	данные отсутствуют
45	782322.68	1306202.8	данные отсутствуют	данные отсутствуют

Государственный регистратор		ФГИС ЕГРН
полное наименование должности	подпись	инициалы, фамилия

М.П.

Раздел 3.2

Выписка из Единого государственного реестра недвижимости об объекте недвижимости
Описание местоположения земельного участка

Земельный участок			
(вид объекта недвижимости)			
Лист № <u> </u> Раздела 3.2	Всего листов раздела 3.2 : <u> </u>	Всего разделов: <u> </u>	Всего листов выписки: <u> </u>
15.11.2021 № 99/2021/430683280			
Кадастровый номер:		02:17:000000:470(единое землепользование)	

Сведения о характерных точках границы земельного участка				
Система координат				
Зона №				
Номер точки	Координаты		Описание закрепления на местности	Средняя квадратическая погрешность определения координат характерных точек границ земельного участка, м
	X	Y		
1	2	3	4	5
46	782321.85	1306206.65	данные отсутствуют	данные отсутствуют
47	782313.99	1306236.13	данные отсутствуют	данные отсутствуют
48	782325.78	1306265.62	данные отсутствуют	данные отсутствуют
49	782306.74	1306299.38	данные отсутствуют	данные отсутствуют
50	782310.23	1306333.07	данные отсутствуют	данные отсутствуют
51	782288.13	1306353.54	данные отсутствуют	данные отсутствуют
52	782240.57	1306393.13	данные отсутствуют	данные отсутствуют
53	782238.04	1306423.26	данные отсутствуют	данные отсутствуют
54	782195.25	1306460.55	данные отсутствуют	данные отсутствуют
55	782182.61	1306469.88	данные отсутствуют	данные отсутствуют
56	782279.65	1306528.37	данные отсутствуют	данные отсутствуют
57	782300.49	1306529.41	данные отсутствуют	данные отсутствуют
58	782392.67	1306603.01	данные отсутствуют	данные отсутствуют
59	782369.58	1306664.27	данные отсутствуют	данные отсутствуют
60	782384.38	1306689.17	данные отсутствуют	данные отсутствуют

Государственный регистратор		ФГИС ЕГРН
полное наименование должности	подпись	инициалы, фамилия

М.П.

Выписка из Единого государственного реестра недвижимости об объекте недвижимости
Описание местоположения земельного участка

Земельный участок			
(вид объекта недвижимости)			
Лист №	Раздела 3.2	Всего листов раздела 3.2 : ____	Всего разделов: ____
Всего листов выписки: ____			
15.11.2021 № 99/2021/430683280			
Кадастровый номер:		02:17:000000:470(единое землепользование)	

Сведения о характерных точках границы земельного участка				
Система координат				
Зона №				
Номер точки	Координаты		Описание закрепления на местности	Средняя квадратическая погрешность определения координат характерных точек границ земельного участка, м
	X	Y		
1	2	3	4	5
61	782361.04	1306722.43	данные отсутствуют	данные отсутствуют
62	782333.62	1306744.65	данные отсутствуют	данные отсутствуют
63	782311.54	1306814.87	данные отсутствуют	данные отсутствуют
64	782299.65	1306855.81	данные отсутствуют	данные отсутствуют
65	782279.32	1306888.61	данные отсутствуют	данные отсутствуют
66	782268.84	1306894.55	данные отсутствуют	данные отсутствуют
67	782259.08	1306894.69	данные отсутствуют	данные отсутствуют
68	782242.97	1306890.35	данные отсутствуют	данные отсутствуют
69	782229.15	1306877.09	данные отсутствуют	данные отсутствуют
70	782211.81	1306879.71	данные отсутствуют	данные отсутствуют
71	782196.74	1306890.09	данные отсутствуют	данные отсутствуют
72	782157.44	1306937.31	данные отсутствуют	данные отсутствуют
73	782149.68	1306962.78	данные отсутствуют	данные отсутствуют
74	782162.09	1306971.18	данные отсутствуют	данные отсутствуют
75	782164.83	1306986.96	данные отсутствуют	данные отсутствуют

Государственный регистратор		ФГИС ЕГРН
полное наименование должности	подпись	инициалы, фамилия

М.П.

Раздел 3.2

Выписка из Единого государственного реестра недвижимости об объекте недвижимости
Описание местоположения земельного участка

Земельный участок			
(вид объекта недвижимости)			
Лист №	Раздела 3.2	Всего листов раздела 3.2 : ____	Всего разделов: ____
Всего листов выписки: ____			
15.11.2021 № 99/2021/430683280			
Кадастровый номер:		02:17:000000:470(единое землепользование)	

Сведения о характерных точках границы земельного участка				
Система координат				
Зона №				
Номер точки	Координаты		Описание закрепления на местности	Средняя квадратическая погрешность определения координат характерных точек границ земельного участка, м
	X	Y		
1	2	3	4	5
76	782147.11	1307001.24	данные отсутствуют	данные отсутствуют
77	782139.89	1307007.4	данные отсутствуют	данные отсутствуют
78	782129.95	1307033.11	данные отсутствуют	данные отсутствуют
79	782147.86	1307048.89	данные отсутствуют	данные отсутствуют
80	782173.7	1307055.93	данные отсутствуют	данные отсутствуют
81	782186.44	1307068.55	данные отсутствуют	данные отсутствуют
82	782194.38	1307081.89	данные отсутствуют	данные отсутствуют
83	782203.48	1307084.6	данные отсутствуют	данные отсутствуют
84	782207.18	1307074.15	данные отсутствуют	данные отсутствуют
85	782210.85	1307063.13	данные отсутствуют	данные отсутствуют
86	782228.41	1307038.31	данные отсутствуют	данные отсутствуют
87	782244.6	1307022.68	данные отсутствуют	данные отсутствуют
88	782222.77	1307019.09	данные отсутствуют	данные отсутствуют
89	782204.77	1306997.17	данные отсутствуют	данные отсутствуют
90	782193.5	1306961.93	данные отсутствуют	данные отсутствуют

Государственный регистратор		ФГИС ЕГРН
полное наименование должности	подпись	инициалы, фамилия

М.П.

Земельный участок			
(вид объекта недвижимости)			
Лист №	Раздела 3.2	Всего листов раздела 3.2 : ____	Всего разделов: ____
Всего листов выписки: ____			
15.11.2021 № 99/2021/430683280			
Кадастровый номер:		02:17:000000:470(единое землепользование)	

Сведения о характерных точках границы земельного участка				
Система координат				
Зона №				
Номер точки	Координаты		Описание закрепления на местности	Средняя квадратическая погрешность определения координат характерных точек границ земельного участка, м
	X	Y		
1	2	3	4	5
91	782206	1306943.01	данные отсутствуют	данные отсутствуют
92	782230.64	1306951.02	данные отсутствуют	данные отсутствуют
93	782259.6	1306951.83	данные отсутствуют	данные отсутствуют
94	782272.97	1306977.64	данные отсутствуют	данные отсутствуют
95	782279.86	1306990.72	данные отсутствуют	данные отсутствуют
96	782262.89	1307036.32	данные отсутствуют	данные отсутствуют
97	782205.76	1307154.34	данные отсутствуют	данные отсутствуют
98	782167.93	1307238.83	данные отсутствуют	данные отсутствуют
99	782116.93	1307354.04	данные отсутствуют	данные отсутствуют
100	782114.21	1307377.4	данные отсутствуют	данные отсутствуют
101	782082.11	1307455.89	данные отсутствуют	данные отсутствуют
102	782038.55	1307502.99	данные отсутствуют	данные отсутствуют
103	781977.01	1307540.52	данные отсутствуют	данные отсутствуют
104	781902.84	1307565.58	данные отсутствуют	данные отсутствуют
105	781824.76	1307573.25	данные отсутствуют	данные отсутствуют

Государственный регистратор		ФГИС ЕГРН
полное наименование должности	подпись	инициалы, фамилия

М.П.

Раздел 3.2

Выписка из Единого государственного реестра недвижимости об объекте недвижимости
Описание местоположения земельного участка

Земельный участок			
(вид объекта недвижимости)			
Лист №	Раздела 3.2	Всего листов раздела 3.2 : ____	Всего разделов: ____
Всего листов выписки: ____			
15.11.2021 № 99/2021/430683280			
Кадастровый номер:		02:17:000000:470(единое землепользование)	

Сведения о характерных точках границы земельного участка				
Система координат				
Зона №				
Номер точки	Координаты		Описание закрепления на местности	Средняя квадратическая погрешность определения координат характерных точек границ земельного участка, м
	X	Y		
1	2	3	4	5
106	781816.77	1307574.1	данные отсутствуют	данные отсутствуют
107	781812.08	1307571.8	данные отсутствуют	данные отсутствуют
108	781783.94	1307546.05	данные отсутствуют	данные отсутствуют
109	781752.54	1307512.56	данные отсутствуют	данные отсутствуют
110	781706.1	1307457.19	данные отсутствуют	данные отсутствуют
111	781636.66	1307406.76	данные отсутствуют	данные отсутствуют
112	781538.55	1307371.04	данные отсутствуют	данные отсутствуют
113	781525.15	1307370.08	данные отсутствуют	данные отсутствуют
114	781380.34	1307346.64	данные отсутствуют	данные отсутствуют
115	781284.48	1307350.75	данные отсутствуют	данные отсутствуют
116	781153.85	1307367.5	данные отсутствуют	данные отсутствуют
117	781118.75	1307401.86	данные отсутствуют	данные отсутствуют
118	781083.75	1307435.63	данные отсутствуют	данные отсутствуют
119	781077.85	1307438.69	данные отсутствуют	данные отсутствуют
120	781091.38	1307437.1	данные отсутствуют	данные отсутствуют

Государственный регистратор		ФГИС ЕГРН
полное наименование должности	подпись	инициалы, фамилия

М.П.

Выписка из Единого государственного реестра недвижимости об объекте недвижимости
Описание местоположения земельного участка

Земельный участок			
(вид объекта недвижимости)			
Лист №	Раздела 3.2	Всего листов раздела 3.2 : ____	Всего разделов: ____
Всего листов выписки: ____			
15.11.2021 № 99/2021/430683280			
Кадастровый номер:		02:17:000000:470(единое землепользование)	

Сведения о характерных точках границы земельного участка				
Система координат				
Зона №				
Номер точки	Координаты		Описание закрепления на местности	Средняя квадратическая погрешность определения координат характерных точек границ земельного участка, м
	X	Y		
1	2	3	4	5
121	781136.59	1307395.82	данные отсутствуют	данные отсутствуют
122	781256.49	1307364.38	данные отсутствуют	данные отсутствуют
123	781415.71	1307354.55	данные отсутствуют	данные отсутствуют
124	781464.84	1307439.09	данные отсутствуют	данные отсутствуют
125	781382.29	1307437.12	данные отсутствуют	данные отсутствуют
126	781331.18	1307431.23	данные отсутствуют	данные отсутствуют
127	781242.73	1307450.88	данные отсутствуют	данные отсутствуют
128	781162.15	1307490.19	данные отсутствуют	данные отсутствуют
129	781124.8	1307566.84	данные отсутствуют	данные отсутствуют
130	781127.79	1307600.7	данные отсутствуют	данные отсутствуют
131	781185.39	1307577.31	данные отсутствуют	данные отсутствуют
132	781336.23	1307590.01	данные отсутствуют	данные отсутствуют
133	781402.61	1307601.11	данные отсутствуют	данные отсутствуют
134	781478.64	1307681.01	данные отсутствуют	данные отсутствуют
135	781575.95	1307871.34	данные отсутствуют	данные отсутствуют

Государственный регистратор		ФГИС ЕГРН
полное наименование должности	подпись	инициалы, фамилия

М.П.

Раздел 3.2

Выписка из Единого государственного реестра недвижимости об объекте недвижимости
Описание местоположения земельного участка

Земельный участок			
(вид объекта недвижимости)			
Лист №	Раздела 3.2	Всего листов раздела 3.2 : ____	Всего разделов: ____
Всего листов выписки: ____			
15.11.2021 № 99/2021/430683280			
Кадастровый номер:		02:17:000000:470(единое землепользование)	

Сведения о характерных точках границы земельного участка				
Система координат				
Зона №				
Номер точки	Координаты		Описание закрепления на местности	Средняя квадратическая погрешность определения координат характерных точек границ земельного участка, м
	X	Y		
1	2	3	4	5
136	781592.91	1307943.34	данные отсутствуют	данные отсутствуют
137	781624.14	1307999.19	данные отсутствуют	данные отсутствуют
138	781723.59	1308076.08	данные отсутствуют	данные отсутствуют
139	781863.7	1308022.32	данные отсутствуют	данные отсутствуют
140	781888.3	1308022.86	данные отсутствуют	данные отсутствуют
141	781944.63	1307953.57	данные отсутствуют	данные отсутствуют
142	781985.06	1307878.39	данные отсутствуют	данные отсутствуют
143	782024.2	1307844.85	данные отсутствуют	данные отсутствуют
144	782140.23	1307809.46	данные отсутствуют	данные отсутствуют
145	782192.67	1307783.16	данные отсутствуют	данные отсутствуют
146	782253.61	1307756.97	данные отсутствуют	данные отсутствуют
147	782294.66	1307720.41	данные отсутствуют	данные отсутствуют
148	782373.76	1307712.51	данные отсутствуют	данные отсутствуют
149	782377.84	1307692.78	данные отсутствуют	данные отсутствуют
150	782363.05	1307640.99	данные отсутствуют	данные отсутствуют

Государственный регистратор		ФГИС ЕГРН
полное наименование должности	подпись	инициалы, фамилия

М.П.

Земельный участок			
(вид объекта недвижимости)			
Лист №	Раздела 3.2	Всего листов раздела 3.2 : ____	Всего разделов: ____
Всего листов выписки: ____			
15.11.2021 № 99/2021/430683280			
Кадастровый номер:		02:17:000000:470(единое землепользование)	

Сведения о характерных точках границы земельного участка				
Система координат				
Зона №				
Номер точки	Координаты		Описание закрепления на местности	Средняя квадратическая погрешность определения координат характерных точек границ земельного участка, м
	X	Y		
1	2	3	4	5
151	782384.75	1307654.02	данные отсутствуют	данные отсутствуют
152	782481.06	1307509.42	данные отсутствуют	данные отсутствуют
153	782504.83	1307508.95	данные отсутствуют	данные отсутствуют
154	782515.09	1307498.03	данные отсутствуют	данные отсутствуют
155	782528.19	1307441.02	данные отсутствуют	данные отсутствуют
156	782539.7	1307389.16	данные отсутствуют	данные отсутствуют
157	782548.26	1307352.76	данные отсутствуют	данные отсутствуют
158	782580.19	1307344.89	данные отсутствуют	данные отсутствуют
159	782621.15	1307272.54	данные отсутствуют	данные отсутствуют
160	782615.86	1307256.97	данные отсутствуют	данные отсутствуют
161	782500.79	1307165.8	данные отсутствуют	данные отсутствуют
162	782491.11	1307176.04	данные отсутствуют	данные отсутствуют
163	782429.45	1307337	данные отсутствуют	данные отсутствуют
164	782286.9	1307398.42	данные отсутствуют	данные отсутствуют
165	782248.43	1307491.1	данные отсутствуют	данные отсутствуют

Государственный регистратор		ФГИС ЕГРН
полное наименование должности	подпись	инициалы, фамилия

М.П.

Раздел 3.2

Выписка из Единого государственного реестра недвижимости об объекте недвижимости
Описание местоположения земельного участка

Земельный участок			
(вид объекта недвижимости)			
Лист №	Раздела 3.2	Всего листов раздела 3.2 : ____	Всего разделов: ____
Всего листов выписки: ____			
15.11.2021 № 99/2021/430683280			
Кадастровый номер:		02:17:000000:470(единое землепользование)	

Сведения о характерных точках границы земельного участка				
Система координат				
Зона №				
Номер точки	Координаты		Описание закрепления на местности	Средняя квадратическая погрешность определения координат характерных точек границ земельного участка, м
	X	Y		
1	2	3	4	5
166	782182.59	1307543.53	данные отсутствуют	данные отсутствуют
167	782155.19	1307586.98	данные отсутствуют	данные отсутствуют
168	782148.96	1307580.94	данные отсутствуют	данные отсутствуют
169	782083	1307610.15	данные отсутствуют	данные отсутствуют
170	781886.09	1307797.12	данные отсутствуют	данные отсутствуют
171	781784.28	1307868.96	данные отсутствуют	данные отсутствуют
172	781694.98	1307884.57	данные отсутствуют	данные отсутствуют
173	781668.05	1307812.3	данные отсутствуют	данные отсутствуют
174	781659.38	1307796.98	данные отсутствуют	данные отсутствуют
175	781651.8	1307782.37	данные отсутствуют	данные отсутствуют
176	781649.67	1307770.19	данные отсутствуют	данные отсутствуют
177	781661.38	1307765.41	данные отсутствуют	данные отсутствуют
178	781678.47	1307763.65	данные отсутствуют	данные отсутствуют
179	781694.86	1307761.36	данные отсутствуют	данные отсутствуют
180	781713.53	1307707.3	данные отсутствуют	данные отсутствуют

Государственный регистратор		ФГИС ЕГРН
полное наименование должности	подпись	инициалы, фамилия

М.П.

Выписка из Единого государственного реестра недвижимости об объекте недвижимости
Описание местоположения земельного участка

Земельный участок			
(вид объекта недвижимости)			
Лист №	Раздела 3.2	Всего листов раздела 3.2 : ____	Всего разделов: ____
Всего листов выписки: ____			
15.11.2021 № 99/2021/430683280			
Кадастровый номер:		02:17:000000:470(единое землепользование)	

Сведения о характерных точках границы земельного участка				
Система координат				
Зона №				
Номер точки	Координаты		Описание закрепления на местности	Средняя квадратическая погрешность определения координат характерных точек границ земельного участка, м
	X	Y		
1	2	3	4	5
181	781714.75	1307665.76	данные отсутствуют	данные отсутствуют
182	781703.88	1307629.74	данные отсутствуют	данные отсутствуют
183	781725.23	1307613.63	данные отсутствуют	данные отсутствуют
184	781728.73	1307594.58	данные отсутствуют	данные отсутствуют
185	781641.89	1307511.2	данные отсутствуют	данные отсутствуют
186	781619.01	1307496.35	данные отсутствуют	данные отсутствуют
187	781598.34	1307472.64	данные отсутствуют	данные отсутствуют
188	781597.71	1307467.1	данные отсутствуют	данные отсутствуют
189	781609.84	1307470.03	данные отсутствуют	данные отсутствуют
190	781641.14	1307485.26	данные отсутствуют	данные отсутствуют
191	781680.63	1307520.03	данные отсутствуют	данные отсутствуют
192	781731.32	1307579.32	данные отсутствуют	данные отсутствуют
193	781773.64	1307605.26	данные отсутствуют	данные отсутствуют
194	781807.08	1307617.63	данные отсутствуют	данные отсутствуют
195	781860.79	1307624.09	данные отсутствуют	данные отсутствуют

Государственный регистратор		ФГИС ЕГРН
полное наименование должности	подпись	инициалы, фамилия

М.П.

Раздел 3.2

Выписка из Единого государственного реестра недвижимости об объекте недвижимости
Описание местоположения земельного участка

Земельный участок			
(вид объекта недвижимости)			
Лист №	Раздела 3.2	Всего листов раздела 3.2 : ____	Всего разделов: ____
Всего листов выписки: ____			
15.11.2021 № 99/2021/430683280			
Кадастровый номер:		02:17:000000:470(единое землепользование)	

Сведения о характерных точках границы земельного участка				
Система координат				
Зона №				
Номер точки	Координаты		Описание закрепления на местности	Средняя квадратическая погрешность определения координат характерных точек границ земельного участка, м
	X	Y		
1	2	3	4	5
196	781955.23	1307607.49	данные отсутствуют	данные отсутствуют
197	782063.76	1307546.23	данные отсутствуют	данные отсутствуют
198	782115.81	1307489.41	данные отсутствуют	данные отсутствуют
199	782233.77	1307382.7	данные отсутствуют	данные отсутствуют
200	782242.59	1307367.34	данные отсутствуют	данные отсутствуют
201	782278.86	1307331.63	данные отсутствуют	данные отсутствуют
202	782289.87	1307315.1	данные отсутствуют	данные отсутствуют
203	782235.3	1307248.41	данные отсутствуют	данные отсутствуют
204	782257.76	1307188.78	данные отсутствуют	данные отсутствуют
205	782321	1307047.94	данные отсутствуют	данные отсутствуют
206	782341.53	1306985.05	данные отсутствуют	данные отсутствуют
207	782353.99	1306924.72	данные отсутствуют	данные отсутствуют
208	782356.67	1306836.17	данные отсутствуют	данные отсутствуют
209	782372.13	1306779.99	данные отсутствуют	данные отсутствуют
210	782400.73	1306716.89	данные отсутствуют	данные отсутствуют

Государственный регистратор		ФГИС ЕГРН
полное наименование должности	подпись	инициалы, фамилия

М.П.

Земельный участок			
(вид объекта недвижимости)			
Лист №	Раздела 3.2	Всего листов раздела 3.2 : ____	Всего разделов: ____
Всего листов выписки: ____			
15.11.2021 № 99/2021/430683280			
Кадастровый номер:		02:17:000000:470(единое землепользование)	

Сведения о характерных точках границы земельного участка				
Система координат				
Зона №				
Номер точки	Координаты		Описание закрепления на местности	Средняя квадратическая погрешность определения координат характерных точек границ земельного участка, м
	X	Y		
1	2	3	4	5
211	782453.56	1306628.44	данные отсутствуют	данные отсутствуют
212	782478.37	1306605.6	данные отсутствуют	данные отсутствуют
213	782530.47	1306587.02	данные отсутствуют	данные отсутствуют
214	782577.65	1306581.71	данные отсутствуют	данные отсутствуют
215	782606.14	1306599.37	данные отсутствуют	данные отсутствуют
216	782673.18	1306617.11	данные отсутствуют	данные отсутствуют
217	782740.47	1306649.08	данные отсутствуют	данные отсутствуют
218	782765.16	1306676.28	данные отсутствуют	данные отсутствуют
219	782755.3	1306709.79	данные отсутствуют	данные отсутствуют
220	782724.46	1306757.48	данные отсутствуют	данные отсутствуют
221	782699.75	1306806.18	данные отсутствуют	данные отсутствуют
222	782646.34	1306914.66	данные отсутствуют	данные отсутствуют
223	782622.99	1306945.63	данные отсутствуют	данные отсутствуют
224	782526.58	1306954.69	данные отсутствуют	данные отсутствуют
225	782466.31	1306979.4	данные отсутствуют	данные отсутствуют

Государственный регистратор		ФГИС ЕГРН
полное наименование должности	подпись	инициалы, фамилия

М.П.

Раздел 3.2

Выписка из Единого государственного реестра недвижимости об объекте недвижимости
Описание местоположения земельного участка

Земельный участок			
(вид объекта недвижимости)			
Лист №	Раздела 3.2	Всего листов раздела 3.2 : ____	Всего разделов: ____
Всего листов выписки: ____			
15.11.2021 № 99/2021/430683280			
Кадастровый номер:		02:17:000000:470(единое землепользование)	

Сведения о характерных точках границы земельного участка				
Система координат				
Зона №				
Номер точки	Координаты		Описание закрепления на местности	Средняя квадратическая погрешность определения координат характерных точек границ земельного участка, м
	X	Y		
1	2	3	4	5
226	782444.6	1307003	данные отсутствуют	данные отсутствуют
227	782433.76	1307053.68	данные отсутствуют	данные отсутствуют
228	782472.76	1307102.53	данные отсутствуют	данные отсутствуют
229	782501.57	1307126.5	данные отсутствуют	данные отсутствуют
230	782578.49	1307175.22	данные отсутствуют	данные отсутствуют
231	782618	1307204.81	данные отсутствуют	данные отсутствуют
232	782659.03	1307216.53	данные отсутствуют	данные отсутствуют
233	782678.73	1307264.99	данные отсутствуют	данные отсутствуют
234	782704.32	1307311.87	данные отсутствуют	данные отсутствуют
235	782720.94	1307326.47	данные отсутствуют	данные отсутствуют
236	782761.68	1307354.63	данные отсутствуют	данные отсутствуют
237	782821.42	1307388.68	данные отсутствуют	данные отсутствуют
238	782884.65	1307429.83	данные отсутствуют	данные отсутствуют
239	782919.87	1307459.56	данные отсутствуют	данные отсутствуют
240	782982.84	1307480.04	данные отсутствуют	данные отсутствуют

Государственный регистратор		ФГИС ЕГРН
полное наименование должности	подпись	инициалы, фамилия

М.П.

Выписка из Единого государственного реестра недвижимости об объекте недвижимости
Описание местоположения земельного участка

Земельный участок			
(вид объекта недвижимости)			
Лист №	Раздела 3.2	Всего листов раздела 3.2 : ____	Всего разделов: ____
Всего листов выписки: ____			
15.11.2021 № 99/2021/430683280			
Кадастровый номер:		02:17:000000:470(единое землепользование)	

Сведения о характерных точках границы земельного участка				
Система координат				
Зона №				
Номер точки	Координаты		Описание закрепления на местности	Средняя квадратическая погрешность определения координат характерных точек границ земельного участка, м
	X	Y		
1	2	3	4	5
241	783008.35	1307476.6	данные отсутствуют	данные отсутствуют
242	783039.74	1307465.36	данные отсутствуют	данные отсутствуют
243	783063.16	1307441.12	данные отсутствуют	данные отсутствуют
244	783080.04	1307438.03	данные отсутствуют	данные отсутствуют
245	783088.85	1307452.19	данные отсутствуют	данные отсутствуют
246	783065.47	1307487.44	данные отсутствуют	данные отсутствуют
247	783043.88	1307513.69	данные отсутствуют	данные отсутствуют
248	782982.97	1307515.12	данные отсутствуют	данные отсутствуют
249	782852.14	1307474.77	данные отсутствуют	данные отсутствуют
250	782834.55	1307469.38	данные отсутствуют	данные отсутствуют
251	782765.05	1307395.94	данные отсутствуют	данные отсутствуют
252	782730.2	1307366.82	данные отсутствуют	данные отсутствуют
253	782681.71	1307350.99	данные отсутствуют	данные отсутствуют
254	782643.13	1307354.55	данные отсутствуют	данные отсутствуют
255	782607.49	1307377.58	данные отсутствуют	данные отсутствуют

Государственный регистратор		ФГИС ЕГРН
полное наименование должности	подпись	инициалы, фамилия

М.П.

Раздел 3.2

Выписка из Единого государственного реестра недвижимости об объекте недвижимости
Описание местоположения земельного участка

Земельный участок			
(вид объекта недвижимости)			
Лист №	Раздела 3.2	Всего листов раздела 3.2 : ____	Всего разделов: ____
Всего листов выписки: ____			
15.11.2021 № 99/2021/430683280			
Кадастровый номер:		02:17:000000:470(единое землепользование)	

Сведения о характерных точках границы земельного участка				
Система координат				
Зона №				
Номер точки	Координаты		Описание закрепления на местности	Средняя квадратическая погрешность определения координат характерных точек границ земельного участка, м
	X	Y		
1	2	3	4	5
256	782594.49	1307415.71	данные отсутствуют	данные отсутствуют
257	782608.65	1307447.15	данные отсутствуют	данные отсутствуют
258	782608.36	1307478.49	данные отсутствуют	данные отсутствуют
259	782586.07	1307519.05	данные отсутствуют	данные отсутствуют
260	782524.03	1307651.77	данные отсутствуют	данные отсутствуют
261	782510.08	1307701.11	данные отсутствуют	данные отсутствуют
262	782484.14	1307762.76	данные отсутствуют	данные отсутствуют
263	782379.64	1307772.43	данные отсутствуют	данные отсутствуют
264	782341.46	1307776.37	данные отсутствуют	данные отсутствуют
265	782302.25	1307810.6	данные отсутствуют	данные отсутствуют
266	782254.43	1307857.68	данные отсутствуют	данные отсутствуют
267	782238.29	1307940.72	данные отсутствуют	данные отсутствуют
268	782246.07	1307982.79	данные отсутствуют	данные отсутствуют
269	782305.81	1308130.26	данные отсутствуют	данные отсутствуют
270	782299.78	1308135.52	данные отсутствуют	данные отсутствуют

Государственный регистратор		ФГИС ЕГРН
полное наименование должности	подпись	инициалы, фамилия

М.П.

Земельный участок			
(вид объекта недвижимости)			
Лист №	Раздела 3.2	Всего листов раздела 3.2 : ____	Всего разделов: ____
Всего листов выписки: ____			
15.11.2021 № 99/2021/430683280			
Кадастровый номер:		02:17:000000:470(единое землепользование)	

Сведения о характерных точках границы земельного участка				
Система координат				
Зона №				
Номер точки	Координаты		Описание закрепления на местности	Средняя квадратическая погрешность определения координат характерных точек границ земельного участка, м
	X	Y		
1	2	3	4	5
271	782205.06	1308099.91	данные отсутствуют	данные отсутствуют
272	782151.65	1308113.7	данные отсутствуют	данные отсутствуют
273	782106.01	1308137.95	данные отсутствуют	данные отсутствуют
274	782084.99	1308200.49	данные отсутствуют	данные отсутствуют
275	782080.3	1308269.73	данные отсутствуют	данные отсутствуют
276	782102.09	1308333.94	данные отсутствуют	данные отсутствуют
277	782121.62	1308396.35	данные отсутствуют	данные отсутствуют
278	782024.66	1308403.71	данные отсутствуют	данные отсутствуют
279	781948.41	1308430.33	данные отсутствуют	данные отсутствуют
280	781886.04	1308494.69	данные отсутствуют	данные отсутствуют
281	781729.24	1308530.8	данные отсутствуют	данные отсутствуют
282	781570.73	1308551.17	данные отсутствуют	данные отсутствуют
283	781509.74	1308579.3	данные отсутствуют	данные отсутствуют
284	781470.21	1308645.32	данные отсутствуют	данные отсутствуют
285	781481.36	1308725.8	данные отсутствуют	данные отсутствуют

Государственный регистратор		ФГИС ЕГРН
полное наименование должности	подпись	инициалы, фамилия

М.П.

Раздел 3.2

Выписка из Единого государственного реестра недвижимости об объекте недвижимости
Описание местоположения земельного участка

Земельный участок			
(вид объекта недвижимости)			
Лист №	Раздела 3.2	Всего листов раздела 3.2 : ____	Всего разделов: ____
Всего листов выписки: ____			
15.11.2021 № 99/2021/430683280			
Кадастровый номер:		02:17:000000:470(единое землепользование)	

Сведения о характерных точках границы земельного участка				
Система координат				
Зона №				
Номер точки	Координаты		Описание закрепления на местности	Средняя квадратическая погрешность определения координат характерных точек границ земельного участка, м
	X	Y		
1	2	3	4	5
286	781506.69	1308806.48	данные отсутствуют	данные отсутствуют
287	781480.57	1308966.23	данные отсутствуют	данные отсутствуют
288	781454.08	1309117.67	данные отсутствуют	данные отсутствуют
289	781419.47	1309145.08	данные отсутствуют	данные отсутствуют
290	781412.65	1309178.77	данные отсутствуют	данные отсутствуют
291	781200.03	1309095.03	данные отсутствуют	данные отсутствуют
292	781109.56	1309147.2	данные отсутствуют	данные отсутствуют
293	781104.23	1309136.19	данные отсутствуют	данные отсутствуют
294	781101.05	1309117.93	данные отсутствуют	данные отсутствуют
295	781102.23	1309103.05	данные отсутствуют	данные отсутствуют
296	781105.36	1309094.03	данные отсутствуют	данные отсутствуют
297	781172.47	1308949.56	данные отсутствуют	данные отсутствуют
298	781251.24	1308838.81	данные отсутствуют	данные отсутствуют
299	781307.32	1308705.68	данные отсутствуют	данные отсутствуют
300	781386.19	1308587.83	данные отсутствуют	данные отсутствуют

Государственный регистратор		ФГИС ЕГРН
полное наименование должности	подпись	инициалы, фамилия

М.П.

Выписка из Единого государственного реестра недвижимости об объекте недвижимости
Описание местоположения земельного участка

Земельный участок			
(вид объекта недвижимости)			
Лист №	Раздела 3.2	Всего листов раздела 3.2 : ____	Всего разделов: ____
Всего листов выписки: ____			
15.11.2021 № 99/2021/430683280			
Кадастровый номер:		02:17:000000:470(единое землепользование)	

Сведения о характерных точках границы земельного участка				
Система координат				
Зона №				
Номер точки	Координаты		Описание закрепления на местности	Средняя квадратическая погрешность определения координат характерных точек границ земельного участка, м
	X	Y		
1	2	3	4	5
301	781379.11	1308532.65	данные отсутствуют	данные отсутствуют
302	781335.34	1308514.14	данные отсутствуют	данные отсутствуют
303	781289.12	1308518.27	данные отсутствуют	данные отсутствуют
304	781246.23	1308547.22	данные отсутствуют	данные отсутствуют
305	781218.1	1308584.18	данные отсутствуют	данные отсутствуют
306	781206.38	1308632.24	данные отсутствуют	данные отсутствуют
307	781183.65	1308699.06	данные отсутствуют	данные отсутствуют
308	781160.44	1308748.36	данные отсутствуют	данные отсутствуют
309	781111.11	1308828.21	данные отсутствуют	данные отсутствуют
310	781114.07	1308848.45	данные отсутствуют	данные отсутствуют
311	781098.05	1308890.81	данные отсутствуют	данные отсутствуют
312	781044.36	1308970.55	данные отсутствуют	данные отсутствуют
313	781006.03	1309012.95	данные отсутствуют	данные отсутствуют
314	780979.8	1309052.47	данные отсутствуют	данные отсутствуют
315	780959.48	1309129.36	данные отсутствуют	данные отсутствуют

Государственный регистратор		ФГИС ЕГРН
полное наименование должности	подпись	инициалы, фамилия

М.П.

Раздел 3.2

Выписка из Единого государственного реестра недвижимости об объекте недвижимости
Описание местоположения земельного участка

Земельный участок			
(вид объекта недвижимости)			
Лист №	Раздела 3.2	Всего листов раздела 3.2 : ____	Всего разделов: ____
Всего листов выписки: ____			
15.11.2021 № 99/2021/430683280			
Кадастровый номер:		02:17:000000:470(единое землепользование)	

Сведения о характерных точках границы земельного участка				
Система координат				
Зона №				
Номер точки	Координаты		Описание закрепления на местности	Средняя квадратическая погрешность определения координат характерных точек границ земельного участка, м
	X	Y		
1	2	3	4	5
316	780947.05	1309180.98	данные отсутствуют	данные отсутствуют
317	780924.14	1309227.76	данные отсутствуют	данные отсутствуют
318	780909.23	1309240.22	данные отсутствуют	данные отсутствуют
319	780882.14	1309255.61	данные отсутствуют	данные отсутствуют
320	780846.09	1309260.97	данные отсутствуют	данные отсутствуют
321	780836.08	1309248.81	данные отсутствуют	данные отсутствуют
322	780837.83	1309280.84	данные отсутствуют	данные отсутствуют
323	780831.91	1309300.51	данные отсутствуют	данные отсутствуют
324	780810.29	1309280.84	данные отсутствуют	данные отсутствуют
325	780800.46	1309153.08	данные отсутствуют	данные отсутствуют
326	780810.29	1309090.18	данные отсутствуют	данные отсутствуют
327	780924.29	1308862.17	данные отсутствуют	данные отсутствуют
328	780920.36	1308828.77	данные отсутствуют	данные отсутствуют
329	780898.76	1308848.42	данные отсутствуют	данные отсутствуют
330	780883.04	1308897.56	данные отсутствуют	данные отсутствуют

Государственный регистратор		ФГИС ЕГРН
полное наименование должности	подпись	инициалы, фамилия

М.П.

Земельный участок			
(вид объекта недвижимости)			
Лист №	Раздела 3.2	Всего листов раздела 3.2 : ____	Всего разделов: ____
Всего листов выписки: ____			
15.11.2021 № 99/2021/430683280			
Кадастровый номер:		02:17:000000:470(единое землепользование)	

Сведения о характерных точках границы земельного участка				
Система координат				
Зона №				
Номер точки	Координаты		Описание закрепления на местности	Средняя квадратическая погрешность определения координат характерных точек границ земельного участка, м
	X	Y		
1	2	3	4	5
331	780851.59	1308917.22	данные отсутствуют	данные отсутствуют
332	780808.34	1308999.77	данные отсутствуют	данные отсутствуют
333	780755.26	1309060.7	данные отсутствуют	данные отсутствуют
334	780723.82	1309060.7	данные отсутствуют	данные отсутствуют
335	780745.43	1309131.47	данные отсутствуют	данные отсутствуют
336	780713.97	1309149.15	данные отсутствуют	данные отсутствуют
337	780668.77	1309050.88	данные отсутствуют	данные отсутствуют
338	780629.45	1309019.43	данные отсутствуют	данные отсутствуют
339	780590.14	1308972.24	данные отсутствуют	данные отсутствуют
340	780560.66	1308893.62	данные отсутствуют	данные отсутствуют
341	780550.83	1308816.96	данные отсутствуют	данные отсутствуют
342	780552.8	1308736.37	данные отсутствуют	данные отсутствуют
343	780537.07	1308697.06	данные отсутствуют	данные отсутствуют
344	780525.28	1308626.3	данные отсутствуют	данные отсутствуют
345	780531.17	1308529.98	данные отсутствуют	данные отсутствуют

Государственный регистратор		ФГИС ЕГРН
полное наименование должности	подпись	инициалы, фамилия

М.П.

Раздел 3.2

Выписка из Единого государственного реестра недвижимости об объекте недвижимости
Описание местоположения земельного участка

Земельный участок			
(вид объекта недвижимости)			
Лист №	Раздела 3.2	Всего листов раздела 3.2 : ____	Всего разделов: ____
Всего листов выписки: ____			
15.11.2021 № 99/2021/430683280			
Кадастровый номер:		02:17:000000:470(единое землепользование)	

Сведения о характерных точках границы земельного участка				
Система координат				
Зона №				
Номер точки	Координаты		Описание закрепления на местности	Средняя квадратическая погрешность определения координат характерных точек границ земельного участка, м
	X	Y		
1	2	3	4	5
346	780531.17	1308453.33	данные отсутствуют	данные отсутствуют
347	780529.21	1308388.46	данные отсутствуют	данные отсутствуют
348	780503.66	1308305.91	данные отсутствуют	данные отсутствуют
349	780493.83	1308227.28	данные отсутствуют	данные отсутствуют
350	780450.58	1308142.77	данные отсутствуют	данные отсутствуют
351	780428.97	1308125.08	данные отсутствуют	данные отсутствуют
352	780338.56	1308111.32	данные отсутствуют	данные отсутствуют
353	780234.37	1308070.04	данные отсутствуют	данные отсутствуют
354	780195.06	1308044.48	данные отсутствуют	данные отсутствуют
355	780189.16	1308020.9	данные отсутствуют	данные отсутствуют
356	780147.89	1308013.04	данные отсутствуют	данные отсутствуют
357	780126.27	1308042.53	данные отсутствуют	данные отсутствуют
358	780087.82	1308035.41	данные отсутствуют	данные отсутствуют
359	780067.58	1308104.98	данные отсутствуют	данные отсутствуют
360	779926	1308304.22	данные отсутствуют	данные отсутствуют

Государственный регистратор		ФГИС ЕГРН
полное наименование должности	подпись	инициалы, фамилия

М.П.

Выписка из Единого государственного реестра недвижимости об объекте недвижимости
Описание местоположения земельного участка

Земельный участок			
(вид объекта недвижимости)			
Лист №	Раздела 3.2	Всего листов раздела 3.2 : ____	Всего разделов: ____
Всего листов выписки: ____			
15.11.2021 № 99/2021/430683280			
Кадастровый номер:		02:17:000000:470(единое землепользование)	

Сведения о характерных точках границы земельного участка				
Система координат				
Зона №				
Номер точки	Координаты		Описание закрепления на местности	Средняя квадратическая погрешность определения координат характерных точек границ земельного участка, м
	X	Y		
1	2	3	4	5
361	779736.36	1308571.09	данные отсутствуют	данные отсутствуют
362	779585.26	1308790.28	данные отсутствуют	данные отсутствуют
363	779519.64	1308753.09	данные отсутствуют	данные отсутствуют
364	779588.46	1308817.32	данные отсутствуют	данные отсутствуют
365	779600.48	1308800.27	данные отсутствуют	данные отсутствуют
366	779639.49	1308745.25	данные отсутствуют	данные отсутствуют
367	779754.5	1308585.09	данные отсутствуют	данные отсутствуют
368	779793.76	1308530.42	данные отсутствуют	данные отсутствуют
369	779885.83	1308402.01	данные отсутствуют	данные отсутствуют
370	779996.12	1308246.95	данные отсутствуют	данные отсутствуют
371	780085.36	1308119.53	данные отсутствуют	данные отсутствуют
372	780127.66	1308057.45	данные отсутствуют	данные отсутствуют
373	780150.87	1308024.77	данные отсутствуют	данные отсутствуют
374	780205.08	1308060.66	данные отсутствуют	данные отсутствуют
375	780334.34	1308121.91	данные отсутствуют	данные отсутствуют

Государственный регистратор		ФГИС ЕГРН
полное наименование должности	подпись	инициалы, фамилия

М.П.

Раздел 3.2

Выписка из Единого государственного реестра недвижимости об объекте недвижимости
Описание местоположения земельного участка

Земельный участок			
(вид объекта недвижимости)			
Лист №	Раздела 3.2	Всего листов раздела 3.2 : ____	Всего разделов: ____
Всего листов выписки: ____			
15.11.2021 № 99/2021/430683280			
Кадастровый номер:		02:17:000000:470(единое землепользование)	

Сведения о характерных точках границы земельного участка				
Система координат				
Зона №				
Номер точки	Координаты		Описание закрепления на местности	Средняя квадратическая погрешность определения координат характерных точек границ земельного участка, м
	X	Y		
1	2	3	4	5
376	780359.54	1308124.27	данные отсутствуют	данные отсутствуют
377	780402.71	1308131.84	данные отсутствуют	данные отсутствуют
378	780430.8	1308159.08	данные отсутствуют	данные отсутствуют
379	780469.8	1308259.74	данные отсутствуют	данные отсутствуют
380	780484.24	1308332.2	данные отсутствуют	данные отсутствуют
381	780494.93	1308407.87	данные отсутствуют	данные отсутствуют
382	780497.7	1308491.2	данные отсутствуют	данные отсутствуют
383	780499.05	1308625.14	данные отсутствуют	данные отсутствуют
384	780502.51	1308654.56	данные отсутствуют	данные отсутствуют
385	780516.29	1308775	данные отсутствуют	данные отсутствуют
386	780533.79	1308893.65	данные отсутствуют	данные отсутствуют
387	780568.14	1309012.11	данные отсутствуют	данные отсутствуют
388	780595.53	1309091.63	данные отсутствуют	данные отсутствуют
389	780615.06	1309193.18	данные отсутствуют	данные отсутствуют
390	780624.32	1309267.36	данные отсутствуют	данные отсутствуют

Государственный регистратор		ФГИС ЕГРН
полное наименование должности	подпись	инициалы, фамилия

М.П.

Земельный участок			
(вид объекта недвижимости)			
Лист №	Раздела 3.2	Всего листов раздела 3.2 : ____	Всего разделов: ____
Всего листов выписки: ____			
15.11.2021 № 99/2021/430683280			
Кадастровый номер:		02:17:000000:470(единое землепользование)	

Сведения о характерных точках границы земельного участка				
Система координат				
Зона №				
Номер точки	Координаты		Описание закрепления на местности	Средняя квадратическая погрешность определения координат характерных точек границ земельного участка, м
	X	Y		
1	2	3	4	5
391	780630.11	1309333.16	данные отсутствуют	данные отсутствуют
392	780626.36	1309393.93	данные отсутствуют	данные отсутствуют
393	780618.47	1309418.07	данные отсутствуют	данные отсутствуют
394	780592.45	1309440.4	данные отсутствуют	данные отсутствуют
395	780573.6	1309450.43	данные отсутствуют	данные отсутствуют
396	780574.95	1309450.6	данные отсутствуют	данные отсутствуют
397	780585.84	1309452.51	данные отсутствуют	данные отсутствуют
398	780590.21	1309454	данные отсутствуют	данные отсутствуют
399	780590.22	1309454.01	данные отсутствуют	данные отсутствуют
400	780594.81	1309456.03	данные отсутствуют	данные отсутствуют
401	780594.84	1309456.05	данные отсутствуют	данные отсутствуют
402	780597.19	1309459.07	данные отсутствуют	данные отсутствуют
403	780597.2	1309459.09	данные отсутствуют	данные отсутствуют
404	780598.98	1309462.55	данные отсутствуют	данные отсутствуют
405	780598.99	1309462.59	данные отсутствуют	данные отсутствуют

Государственный регистратор		ФГИС ЕГРН
полное наименование должности	подпись	инициалы, фамилия

М.П.

Раздел 3.2

Выписка из Единого государственного реестра недвижимости об объекте недвижимости
Описание местоположения земельного участка

Земельный участок			
(вид объекта недвижимости)			
Лист №	Раздела 3.2	Всего листов раздела 3.2 : ____	Всего разделов: ____
Всего листов выписки: ____			
15.11.2021 № 99/2021/430683280			
Кадастровый номер:		02:17:000000:470(единое землепользование)	

Сведения о характерных точках границы земельного участка				
Система координат				
Зона №				
Номер точки	Координаты		Описание закрепления на местности	Средняя квадратическая погрешность определения координат характерных точек границ земельного участка, м
	X	Y		
1	2	3	4	5
406	780598.84	1309465.26	данные отсутствуют	данные отсутствуют
407	780597.72	1309469.76	данные отсутствуют	данные отсутствуют
408	780610.03	1309465.12	данные отсутствуют	данные отсутствуют
409	780610.04	1309465.11	данные отсутствуют	данные отсутствуют
410	780673.32	1309450.52	данные отсутствуют	данные отсутствуют
411	780700.51	1309440.95	данные отсутствуют	данные отсутствуют
412	780714.95	1309433.82	данные отсутствуют	данные отсутствуют
413	780753.18	1309414.51	данные отсутствуют	данные отсутствуют
414	780796.12	1309386.78	данные отсутствуют	данные отсутствуют
415	780811.66	1309376.05	данные отсутствуют	данные отсутствуют
416	780832.1	1309360.33	данные отсутствуют	данные отсутствуют
417	780851.24	1309343.81	данные отсутствуют	данные отсутствуют
418	780861.54	1309330.3	данные отсутствуют	данные отсутствуют
419	780861.56	1309330.28	данные отсутствуют	данные отсутствуют
420	780881.6	1309315.77	данные отсутствуют	данные отсутствуют

Государственный регистратор		ФГИС ЕГРН
полное наименование должности	подпись	инициалы, фамилия

М.П.

Выписка из Единого государственного реестра недвижимости об объекте недвижимости
Описание местоположения земельного участка

Земельный участок			
(вид объекта недвижимости)			
Лист №	Раздела 3.2	Всего листов раздела 3.2 : ____	Всего разделов: ____
Всего листов выписки: ____			
15.11.2021 № 99/2021/430683280			
Кадастровый номер:		02:17:000000:470(единое землепользование)	

Сведения о характерных точках границы земельного участка				
Система координат				
Зона №				
Номер точки	Координаты		Описание закрепления на местности	Средняя квадратическая погрешность определения координат характерных точек границ земельного участка, м
	X	Y		
1	2	3	4	5
421	780898.81	1309305.54	данные отсутствуют	данные отсутствуют
422	780898.86	1309305.53	данные отсутствуют	данные отсутствуют
423	780898.88	1309305.53	данные отсутствуют	данные отсутствуют
424	780900.79	1309305.95	данные отсутствуют	данные отсутствуют
425	780901.97	1309297.6	данные отсутствуют	данные отсутствуют
426	780897.19	1309289.26	данные отсутствуют	данные отсутствуют
427	780896.83	1309285.85	данные отсутствуют	данные отсутствуют
428	780982.55	1309236.75	данные отсутствуют	данные отсутствуют
429	781103.5	1309166	данные отсутствуют	данные отсутствуют
430	781550.01	1309304.83	данные отсутствуют	данные отсутствуют
431	781591.46	1309344.19	данные отсутствуют	данные отсутствуют
432	781586.4	1309369.59	данные отсутствуют	данные отсутствуют
433	781601.31	1309364.07	данные отсутствуют	данные отсутствуют
434	781611.23	1309354.02	данные отсутствуют	данные отсутствуют
435	781627.44	1309340.89	данные отсутствуют	данные отсутствуют

Государственный регистратор		ФГИС ЕГРН
полное наименование должности	подпись	инициалы, фамилия

М.П.

Раздел 3.2

Выписка из Единого государственного реестра недвижимости об объекте недвижимости
Описание местоположения земельного участка

Земельный участок			
(вид объекта недвижимости)			
Лист №	Раздела 3.2	Всего листов раздела 3.2 : ____	Всего разделов: ____
Всего листов выписки: ____			
15.11.2021 № 99/2021/430683280			
Кадастровый номер:		02:17:000000:470(единое землепользование)	

Сведения о характерных точках границы земельного участка				
Система координат				
Зона №				
Номер точки	Координаты		Описание закрепления на местности	Средняя квадратическая погрешность определения координат характерных точек границ земельного участка, м
	X	Y		
1	2	3	4	5
436	781627.46	1309340.88	данные отсутствуют	данные отсутствуют
437	781649.24	1309328.51	данные отсутствуют	данные отсутствуют
438	781673.97	1309309.68	данные отсутствуют	данные отсутствуют
439	781688.69	1309290.25	данные отсутствуют	данные отсутствуют
440	781688.7	1309290.24	данные отсутствуют	данные отсутствуют
441	781701.07	1309277.88	данные отсутствуют	данные отсутствуют
442	781701.09	1309277.86	данные отсутствуют	данные отсутствуют
443	781719.93	1309269.6	данные отсутствуют	данные отсутствуют
444	781749.38	1309247.82	данные отсутствуют	данные отсутствуют
445	781749.39	1309247.81	данные отсутствуют	данные отсутствуют
446	781797.4	1309223.91	данные отсутствуют	данные отсутствуют
447	781814.77	1309216.59	данные отсутствуют	данные отсутствуют
448	781831	1309206.77	данные отсутствуют	данные отсутствуют
449	781836.55	1309201.88	данные отсутствуют	данные отсутствуют
450	781843.91	1309195.22	данные отсутствуют	данные отсутствуют

Государственный регистратор		ФГИС ЕГРН
полное наименование должности	подпись	инициалы, фамилия

М.П.

Земельный участок			
(вид объекта недвижимости)			
Лист №	Раздела 3.2	Всего листов раздела 3.2 : ____	Всего разделов: ____
Всего листов выписки: ____			
15.11.2021 № 99/2021/430683280			
Кадастровый номер:		02:17:000000:470(единое землепользование)	

Сведения о характерных точках границы земельного участка				
Система координат				
Зона №				
Номер точки	Координаты		Описание закрепления на местности	Средняя квадратическая погрешность определения координат характерных точек границ земельного участка, м
	X	Y		
1	2	3	4	5
451	781858.92	1309174.81	данные отсутствуют	данные отсутствуют
452	781882.15	1309145.96	данные отсутствуют	данные отсутствуют
453	781900.53	1309128.27	данные отсутствуют	данные отсутствуют
454	781921.07	1309111.75	данные отсутствуют	данные отсутствуют
455	781921.08	1309111.74	данные отсутствуют	данные отсутствуют
456	781950.34	1309093	данные отсутствуют	данные отсутствуют
457	781977.93	1309080.53	данные отсутствуют	данные отсутствуют
458	781996.88	1309068.78	данные отсутствуют	данные отсутствуют
459	781996.91	1309068.77	данные отсутствуют	данные отсутствуют
460	782003.58	1309067.25	данные отсутствуют	данные отсутствуют
461	782003.6	1309067.25	данные отсутствуют	данные отсутствуют
462	782003.65	1309067.26	данные отсутствуют	данные отсутствуют
463	782043.62	1309094.91	данные отсутствуют	данные отсутствуют
464	782077.44	1309038.14	данные отсутствуют	данные отсутствуют
465	782077.46	1309038.13	данные отсутствуют	данные отсутствуют

Государственный регистратор		ФГИС ЕГРН
полное наименование должности	подпись	инициалы, фамилия

М.П.

Раздел 3.2

Выписка из Единого государственного реестра недвижимости об объекте недвижимости
Описание местоположения земельного участка

Земельный участок			
(вид объекта недвижимости)			
Лист №	Раздела 3.2	Всего листов раздела 3.2 : ____	Всего разделов: ____
Всего листов выписки: ____			
15.11.2021 № 99/2021/430683280			
Кадастровый номер:		02:17:000000:470(единое землепользование)	

Сведения о характерных точках границы земельного участка				
Система координат				
Зона №				
Номер точки	Координаты		Описание закрепления на местности	Средняя квадратическая погрешность определения координат характерных точек границ земельного участка, м
	X	Y		
1	2	3	4	5
466	782095.13	1309020.47	данные отсутствуют	данные отсутствуют
467	782115.16	1309002.78	данные отсутствуют	данные отсутствуют
468	782136.37	1308985.11	данные отсутствуют	данные отсутствуют
469	782158.75	1308967.45	данные отсутствуют	данные отсутствуют
470	782158.77	1308967.44	данные отсутствуют	данные отсутствуют
471	782182.33	1308955.65	данные отсутствуют	данные отсутствуют
472	782204.71	1308946.22	данные отсутствуют	данные отсутствуют
473	782227.1	1308934.45	данные отсутствуют	данные отсутствуют
474	782249.47	1308922.67	данные отсутствуют	данные отсутствуют
475	782269.49	1308908.54	данные отсутствуют	данные отсутствуют
476	782285.97	1308890.88	данные отсутствуют	данные отсутствуют
477	782298.92	1308870.87	данные отсутствуют	данные отсутствуют
478	782305.98	1308846.16	данные отсутствуют	данные отсутствуют
479	782309.51	1308821.44	данные отсутствуют	данные отсутствуют
480	782305.98	1308796.72	данные отсутствуют	данные отсутствуют

Государственный регистратор		ФГИС ЕГРН
полное наименование должности	подпись	инициалы, фамилия

М.П.

Выписка из Единого государственного реестра недвижимости об объекте недвижимости
Описание местоположения земельного участка

Земельный участок			
(вид объекта недвижимости)			
Лист №	Раздела 3.2	Всего листов раздела 3.2 : ____	Всего разделов: ____
Всего листов выписки: ____			
15.11.2021 № 99/2021/430683280			
Кадастровый номер:		02:17:000000:470(единое землепользование)	

Сведения о характерных точках границы земельного участка				
Система координат				
Зона №				
Номер точки	Координаты		Описание закрепления на местности	Средняя квадратическая погрешность определения координат характерных точек границ земельного участка, м
	X	Y		
1	2	3	4	5
481	782294.21	1308773.19	данные отсутствуют	данные отсутствуют
482	782280.1	1308753.18	данные отсутствуют	данные отсутствуют
483	782254.23	1308747.31	данные отсутствуют	данные отсутствуют
484	782230.7	1308753.19	данные отсутствуют	данные отсутствуют
485	782207.14	1308761.42	данные отсутствуют	данные отсутствуют
486	782184.77	1308772.03	данные отсутствуют	данные отсутствуют
487	782184.76	1308772.04	данные отсутствуют	данные отсутствуют
488	782161.2	1308779.11	данные отсутствуют	данные отсутствуют
489	782138.81	1308787.34	данные отсутствуют	данные отсутствуют
490	782138.78	1308787.35	данные отсутствуют	данные отсутствуют
491	782114.04	1308788.54	данные отсутствуют	данные отсутствуют
492	782090.48	1308788.54	данные отсутствуют	данные отсутствуют
493	782090.45	1308788.53	данные отсутствуют	данные отсутствуют
494	782066.89	1308779.1	данные отсутствуют	данные отсутствуют
495	782066.86	1308779.08	данные отсутствуют	данные отсутствуют

Государственный регистратор		ФГИС ЕГРН
полное наименование должности	подпись	инициалы, фамилия

М.П.

Раздел 3.2

Выписка из Единого государственного реестра недвижимости об объекте недвижимости
Описание местоположения земельного участка

Земельный участок			
(вид объекта недвижимости)			
Лист №	Раздела 3.2	Всего листов раздела 3.2 : ____	Всего разделов: ____
Всего листов выписки: ____			
15.11.2021 № 99/2021/430683280			
Кадастровый номер:		02:17:000000:470(единое землепользование)	

Сведения о характерных точках границы земельного участка				
Система координат				
Зона №				
Номер точки	Координаты		Описание закрепления на местности	Средняя квадратическая погрешность определения координат характерных точек границ земельного участка, м
	X	Y		
1	2	3	4	5
496	782039.76	1308751.98	данные отсутствуют	данные отсутствуют
497	782039.74	1308751.96	данные отсутствуют	данные отсутствуют
498	782029.14	1308729.59	данные отсутствуют	данные отсутствуют
499	782015.02	1308710.74	данные отсутствуют	данные отсутствуют
500	782015.01	1308710.73	данные отсутствуют	данные отсутствуют
501	782015	1308710.71	данные отсутствуют	данные отсутствуют
502	782009.11	1308687.16	данные отсутствуют	данные отсутствуют
503	782009.11	1308687.14	данные отсутствуют	данные отсутствуют
504	782011.46	1308663.56	данные отсутствуют	данные отсутствуют
505	782011.47	1308663.53	данные отсутствуют	данные отсутствуют
506	782011.49	1308663.5	данные отсутствуют	данные отсутствуют
507	782030.34	1308645.83	данные отсутствуют	данные отсутствуют
508	782050.38	1308630.52	данные отсутствуют	данные отсутствуют
509	782050.39	1308630.51	данные отсутствуют	данные отсутствуют
510	782071.59	1308618.72	данные отсутствуют	данные отсутствуют

Государственный регистратор		ФГИС ЕГРН
полное наименование должности	подпись	инициалы, фамилия

М.П.

Земельный участок			
(вид объекта недвижимости)			
Лист №	Раздела 3.2	Всего листов раздела 3.2 : ____	Всего разделов: ____
Всего листов выписки: ____			
15.11.2021 № 99/2021/430683280			
Кадастровый номер:		02:17:000000:470(единое землепользование)	

Сведения о характерных точках границы земельного участка				
Система координат				
Зона №				
Номер точки	Координаты		Описание закрепления на местности	Средняя квадратическая погрешность определения координат характерных точек границ земельного участка, м
	X	Y		
1	2	3	4	5
511	782071.63	1308618.71	данные отсутствуют	данные отсутствуют
512	782096.37	1308618.71	данные отсутствуют	данные отсутствуют
513	782121.11	1308618.71	данные отсутствуют	данные отсутствуют
514	782149.39	1308618.71	данные отсутствуют	данные отсутствуют
515	782149.41	1308618.71	данные отсутствуют	данные отсутствуют
516	782175.32	1308624.6	данные отсутствуют	данные отсутствуют
517	782175.34	1308624.61	данные отсутствуют	данные отсутствуют
518	782196.55	1308635.22	данные отсутствуют	данные отсутствуют
519	782196.56	1308635.23	данные отсутствуют	данные отсутствуют
520	782218.94	1308651.71	данные отсутствуют	данные отсутствуют
521	782241.31	1308663.49	данные отсутствуют	данные отсутствуют
522	782263.69	1308674.09	данные отсутствуют	данные отсутствуют
523	782291.93	1308677.62	данные отсутствуют	данные отсутствуют
524	782316.65	1308676.44	данные отсутствуют	данные отсутствуют
525	782325.12	1308673.05	данные отсутствуют	данные отсутствуют

Государственный регистратор		ФГИС ЕГРН
полное наименование должности	подпись	инициалы, фамилия

М.П.

Раздел 3.2

Выписка из Единого государственного реестра недвижимости об объекте недвижимости
Описание местоположения земельного участка

Земельный участок			
(вид объекта недвижимости)			
Лист №	Раздела 3.2	Всего листов раздела 3.2 : ____	Всего разделов: ____
Всего листов выписки: ____			
15.11.2021 № 99/2021/430683280			
Кадастровый номер:		02:17:000000:470(единое землепользование)	

Сведения о характерных точках границы земельного участка				
Система координат				
Зона №				
Номер точки	Координаты		Описание закрепления на местности	Средняя квадратическая погрешность определения координат характерных точек границ земельного участка, м
	X	Y		
1	2	3	4	5
526	782324.44	1308668.87	данные отсутствуют	данные отсутствуют
527	782403.09	1308617.23	данные отсутствуют	данные отсутствуют
528	782429.05	1308584.35	данные отсутствуют	данные отсутствуют
529	782435.56	1308565.76	данные отсутствуют	данные отсутствуют
530	782442.63	1308541.02	данные отсутствуют	данные отсутствуют
531	782442.64	1308541	данные отсутствуют	данные отсутствуют
532	782454.41	1308519.81	данные отсутствуют	данные отсутствуют
533	782459.12	1308495.08	данные отсутствуют	данные отсутствуют
534	782466.19	1308470.35	данные отсутствуют	данные отсутствуют
535	782470.9	1308443.24	данные отсутствуют	данные отсутствуют
536	782470.91	1308443.22	данные отсутствуют	данные отсутствуют
537	782481.51	1308418.49	данные отсутствуют	данные отсутствуют
538	782493.3	1308397.29	данные отсутствуют	данные отсутствуют
539	782502.71	1308370.19	данные отсутствуют	данные отсутствуют
540	782502.72	1308370.18	данные отсутствуют	данные отсутствуют

Государственный регистратор		ФГИС ЕГРН
полное наименование должности	подпись	инициалы, фамилия

М.П.

Выписка из Единого государственного реестра недвижимости об объекте недвижимости
Описание местоположения земельного участка

Земельный участок			
(вид объекта недвижимости)			
Лист №	Раздела 3.2	Всего листов раздела 3.2 : ____	Всего разделов: ____
Всего листов выписки: ____			
15.11.2021 № 99/2021/430683280			
Кадастровый номер:		02:17:000000:470(единое землепользование)	

Сведения о характерных точках границы земельного участка				
Система координат				
Зона №				
Номер точки	Координаты		Описание закрепления на местности	Средняя квадратическая погрешность определения координат характерных точек границ земельного участка, м
	X	Y		
1	2	3	4	5
541	782516.86	1308346.62	данные отсутствуют	данные отсутствуют
542	782529.82	1308325.41	данные отсутствуют	данные отсутствуют
543	782543.96	1308305.39	данные отсутствуют	данные отсутствуют
544	782543.97	1308305.38	данные отсутствуют	данные отсутствуют
545	782561.64	1308287.7	данные отсутствуют	данные отсутствуют
546	782561.65	1308287.69	данные отсутствуют	данные отсутствуют
547	782585.21	1308270.03	данные отсутствуют	данные отсутствуют
548	782585.22	1308270.02	данные отсутствуют	данные отсутствуют
549	782585.26	1308270.01	данные отсутствуют	данные отсутствуют
550	782610	1308270.01	данные отсутствуют	данные отсутствуют
551	782633.57	1308270.01	данные отсутствуют	данные отсутствуют
552	782633.59	1308270.01	данные отсутствуют	данные отсутствуют
553	782659.5	1308274.71	данные отсутствуют	данные отсутствуют
554	782659.51	1308274.72	данные отсутствуют	данные отсутствуют
555	782681.9	1308282.98	данные отсутствуют	данные отсутствуют

Государственный регистратор		ФГИС ЕГРН
полное наименование должности	подпись	инициалы, фамилия

М.П.

Раздел 3.2

Выписка из Единого государственного реестра недвижимости об объекте недвижимости
Описание местоположения земельного участка

Земельный участок			
(вид объекта недвижимости)			
Лист №	Раздела 3.2	Всего листов раздела 3.2 : ____	Всего разделов: ____
Всего листов выписки: ____			
15.11.2021 № 99/2021/430683280			
Кадастровый номер:		02:17:000000:470(единое землепользование)	

Сведения о характерных точках границы земельного участка				
Система координат				
Зона №				
Номер точки	Координаты		Описание закрепления на местности	Средняя квадратическая погрешность определения координат характерных точек границ земельного участка, м
	X	Y		
1	2	3	4	5
556	782704.29	1308293.57	данные отсутствуют	данные отсутствуют
557	782704.31	1308293.58	данные отсутствуют	данные отсутствуют
558	782724.34	1308310.07	данные отсутствуют	данные отсутствуют
559	782724.35	1308310.09	данные отсутствуют	данные отсутствуют
560	782738.48	1308328.94	данные отсутствуют	данные отсутствуют
561	782752.62	1308350.14	данные отсутствуют	данные отсутствуют
562	782752.63	1308350.15	данные отсутствуют	данные отсутствуют
563	782752.64	1308350.17	данные отсутствуют	данные отсутствуют
564	782757.35	1308376.09	данные отсутствуют	данные отсутствуют
565	782757.35	1308376.11	данные отсутствуют	данные отсутствуют
566	782757.35	1308376.13	данные отсутствуют	данные отсутствуют
567	782752.64	1308400.88	данные отсутствуют	данные отсутствуют
568	782752.63	1308400.89	данные отсутствуют	данные отсутствуют
569	782744.38	1308423.26	данные отсутствуют	данные отсутствуют
570	782732.6	1308444.49	данные отсутствуют	данные отсутствуют

Государственный регистратор		ФГИС ЕГРН
полное наименование должности	подпись	инициалы, фамилия

М.П.

Земельный участок			
(вид объекта недвижимости)			
Лист №	Раздела 3.2	Всего листов раздела 3.2 : ____	Всего разделов: ____
Всего листов выписки: ____			
15.11.2021 № 99/2021/430683280			
Кадастровый номер:		02:17:000000:470(единое землепользование)	

Сведения о характерных точках границы земельного участка				
Система координат				
Зона №				
Номер точки	Координаты		Описание закрепления на местности	Средняя квадратическая погрешность определения координат характерных точек границ земельного участка, м
	X	Y		
1	2	3	4	5
571	782732.59	1308444.5	данные отсутствуют	данные отсутствуют
572	782718.47	1308463.35	данные отсутствуют	данные отсутствуют
573	782705.51	1308486.89	данные отсутствуют	данные отсутствуют
574	782697.27	1308511.62	данные отсутствуют	данные отсутствуют
575	782694.92	1308535.15	данные отсутствуют	данные отсутствуют
576	782696.09	1308558.69	данные отсутствуют	данные отсутствуют
577	782711.38	1308577.5	данные отсутствуют	данные отсутствуют
578	782730.21	1308591.62	данные отсутствуют	данные отсутствуют
579	782754.93	1308599.86	данные отсутствуют	данные отсутствуют
580	782778.48	1308604.58	данные отсутствуют	данные отсутствуют
581	782802.02	1308605.75	данные отсутствуют	данные отсутствуют
582	782825.56	1308598.69	данные отсутствуют	данные отсутствуют
583	782849.13	1308591.62	данные отсутствуют	данные отсутствуют
584	782875.03	1308582.21	данные отсутствуют	данные отсутствуют
585	782895.04	1308568.07	данные отсутствуют	данные отсутствуют

Государственный регистратор		ФГИС ЕГРН
полное наименование должности	подпись	инициалы, фамилия

М.П.

Раздел 3.2

Выписка из Единого государственного реестра недвижимости об объекте недвижимости
Описание местоположения земельного участка

Земельный участок			
(вид объекта недвижимости)			
Лист №	Раздела 3.2	Всего листов раздела 3.2 : ____	Всего разделов: ____
Всего листов выписки: ____			
15.11.2021 № 99/2021/430683280			
Кадастровый номер:		02:17:000000:470(единое землепользование)	

Сведения о характерных точках границы земельного участка				
Система координат				
Зона №				
Номер точки	Координаты		Описание закрепления на местности	Средняя квадратическая погрешность определения координат характерных точек границ земельного участка, м
	X	Y		
1	2	3	4	5
586	782912.71	1308550.42	данные отсутствуют	данные отсутствуют
587	782931.55	1308531.58	данные отсутствуют	данные отсутствуют
588	782942.13	1308510.39	данные отсутствуют	данные отсутствуют
589	782944.49	1308485.67	данные отсутствуют	данные отсутствуют
590	782951.56	1308458.58	данные отсутствуют	данные отсутствуют
591	782949.2	1308435.03	данные отсутствуют	данные отсутствуют
592	782943.31	1308409.13	данные отсутствуют	данные отсутствуют
593	782931.54	1308384.41	данные отсутствуют	данные отсутствуют
594	782917.41	1308360.85	данные отсутствуют	данные отсутствуют
595	782903.28	1308342.01	данные отсутствуют	данные отсутствуют
596	782885.61	1308322	данные отсутствуют	данные отсутствуют
597	782870.29	1308300.77	данные отсутствуют	данные отсутствуют
598	782870.28	1308300.76	данные отсутствуют	данные отсутствуют
599	782858.5	1308279.56	данные отсутствуют	данные отсутствуют
600	782846.72	1308258.36	данные отсутствуют	данные отсутствуют

Государственный регистратор		ФГИС ЕГРН
полное наименование должности	подпись	инициалы, фамилия

М.П.

Выписка из Единого государственного реестра недвижимости об объекте недвижимости
Описание местоположения земельного участка

Земельный участок			
(вид объекта недвижимости)			
Лист №	Раздела 3.2	Всего листов раздела 3.2 : ____	Всего разделов: ____
Всего листов выписки: ____			
15.11.2021 № 99/2021/430683280			
Кадастровый номер:		02:17:000000:470(единое землепользование)	

Сведения о характерных точках границы земельного участка				
Система координат				
Зона №				
Номер точки	Координаты		Описание закрепления на местности	Средняя квадратическая погрешность определения координат характерных точек границ земельного участка, м
	X	Y		
1	2	3	4	5
601	782846.71	1308258.34	данные отсутствуют	данные отсутствуют
602	782842	1308232.42	данные отсутствуют	данные отсутствуют
603	782842	1308232.4	данные отсутствуют	данные отсутствуют
604	782842	1308208.84	данные отсутствуют	данные отсутствуют
605	782834.93	1308185.31	данные отсутствуют	данные отсутствуют
606	782834.93	1308185.28	данные отсутствуют	данные отсутствуют
607	782833.75	1308159.36	данные отсутствуют	данные отсутствуют
608	782836.11	1308133.43	данные отсутствуют	данные отсутствуют
609	782838.46	1308109.86	данные отсутствуют	данные отсутствуют
610	782838.46	1308109.84	данные отсутствуют	данные отсутствуют
611	782847.89	1308081.57	данные отсутствуют	данные отсутствуют
612	782847.9	1308081.56	данные отсутствуют	данные отсутствуют
613	782859.68	1308055.64	данные отсутствуют	данные отсутствуют
614	782873.82	1308032.09	данные отсутствуют	данные отсутствуют
615	782885.6	1308009.7	данные отсутствуют	данные отсутствуют

Государственный регистратор		ФГИС ЕГРН
полное наименование должности	подпись	инициалы, фамилия

М.П.

Раздел 3.2

Выписка из Единого государственного реестра недвижимости об объекте недвижимости
Описание местоположения земельного участка

Земельный участок			
(вид объекта недвижимости)			
Лист №	Раздела 3.2	Всего листов раздела 3.2 : ____	Всего разделов: ____
Всего листов выписки: ____			
15.11.2021 № 99/2021/430683280			
Кадастровый номер:		02:17:000000:470(единое землепользование)	

Сведения о характерных точках границы земельного участка				
Система координат				
Зона №				
Номер точки	Координаты		Описание закрепления на местности	Средняя квадратическая погрешность определения координат характерных точек границ земельного участка, м
	X	Y		
1	2	3	4	5
616	782885.61	1308009.69	данные отсутствуют	данные отсутствуют
617	782899.74	1307990.85	данные отсутствуют	данные отсутствуют
618	782913.88	1307972	данные отсутствуют	данные отсутствуют
619	782928.02	1307951.97	данные отсутствуют	данные отсутствуют
620	782942.15	1307931.93	данные отсутствуют	данные отсутствуют
621	782965.7	1307895.42	данные отсутствуют	данные отсутствуют
622	782977.49	1307873.05	данные отсутствуют	данные отсутствуют
623	782977.5	1307873.03	данные отсутствуют	данные отсутствуют
624	782992.81	1307854.18	данные отсутствуют	данные отсутствуют
625	782997.81	1307849.35	данные отсутствуют	данные отсутствуют
626	782993.13	1307839.85	данные отсутствуют	данные отсутствуют
627	783042.3	1307796.39	данные отсутствуют	данные отсутствуют
628	783063	1307778.09	данные отсутствуют	данные отсутствуют
629	783066.55	1307770.3	данные отсутствуют	данные отсутствуют
630	783096.84	1307716.68	данные отсутствуют	данные отсутствуют

Государственный регистратор		ФГИС ЕГРН
полное наименование должности	подпись	инициалы, фамилия

М.П.

Земельный участок			
(вид объекта недвижимости)			
Лист №	Раздела 3.2	Всего листов раздела 3.2 : ____	Всего разделов: ____
Всего листов выписки: ____			
15.11.2021 № 99/2021/430683280			
Кадастровый номер:		02:17:000000:470(единое землепользование)	

Сведения о характерных точках границы земельного участка				
Система координат				
Зона №				
Номер точки	Координаты		Описание закрепления на местности	Средняя квадратическая погрешность определения координат характерных точек границ земельного участка, м
	X	Y		
1	2	3	4	5
631	783097.06	1307715.98	данные отсутствуют	данные отсутствуют
632	783102.89	1307677.5	данные отсутствуют	данные отсутствуют
633	783041.15	1307611.18	данные отсутствуют	данные отсутствуют
634	783080.03	1307556.3	данные отсутствуют	данные отсутствуют
635	783144.93	1307528.03	данные отсутствуют	данные отсутствуют
636	783167.85	1307507.64	данные отсутствуют	данные отсутствуют
637	783167.87	1307507.63	данные отсутствуют	данные отсутствуют
638	783201.63	1307489.76	данные отсутствуют	данные отсутствуют
639	783250.29	1307470.9	данные отсутствуют	данные отсутствуют
640	783250.3	1307470.89	данные отсутствуют	данные отсутствуют
641	783294.48	1307459.47	данные отсутствуют	данные отсутствуют
642	783335.39	1307437.02	данные отсутствуют	данные отсутствуют
643	783342.98	1307425.98	данные отсутствуют	данные отсутствуют
644	783349.84	1307355.09	данные отсутствуют	данные отсутствуют
645	783338.41	1307286.52	данные отсутствуют	данные отсутствуют

Государственный регистратор		ФГИС ЕГРН
полное наименование должности	подпись	инициалы, фамилия

М.П.

Раздел 3.2

Выписка из Единого государственного реестра недвижимости об объекте недвижимости
Описание местоположения земельного участка

Земельный участок			
(вид объекта недвижимости)			
Лист №	Раздела 3.2	Всего листов раздела 3.2 : ____	Всего разделов: ____
Всего листов выписки: ____			
15.11.2021 № 99/2021/430683280			
Кадастровый номер:		02:17:000000:470(единое землепользование)	

Сведения о характерных точках границы земельного участка				
Система координат				
Зона №				
Номер точки	Координаты		Описание закрепления на местности	Средняя квадратическая погрешность определения координат характерных точек границ земельного участка, м
	X	Y		
1	2	3	4	5
646	783265.23	1307229.35	данные отсутствуют	данные отсутствуют
647	783164.64	1307183.64	данные отсутствуют	данные отсутствуют
648	783050.32	1307172.2	данные отсутствуют	данные отсутствуют
649	783034.21	1307168.48	данные отсутствуют	данные отсутствуют
650	783024.43	1307167.74	данные отсутствуют	данные отсутствуют
651	783024.4	1307167.73	данные отсутствуют	данные отсутствуют
652	783018.07	1307164.75	данные отсутствуют	данные отсутствуют
653	782990.84	1307158.46	данные отсутствуют	данные отсутствуют
654	782987.79	1307147.38	данные отсутствуют	данные отсутствуют
655	782967.79	1307132.47	данные отсутствуют	данные отсутствуют
656	782967.76	1307132.44	данные отсутствуют	данные отсутствуют
657	782967.75	1307132.42	данные отсутствуют	данные отсутствуют
658	782956.33	1307089.72	данные отсутствуют	данные отсутствуют
659	782956.33	1307089.7	данные отсутствуют	данные отсутствуют
660	782954.84	1307044.03	данные отсутствуют	данные отсутствуют

Государственный регистратор		ФГИС ЕГРН
полное наименование должности	подпись	инициалы, фамилия

М.П.

Выписка из Единого государственного реестра недвижимости об объекте недвижимости
Описание местоположения земельного участка

Земельный участок			
(вид объекта недвижимости)			
Лист №	Раздела 3.2	Всего листов раздела 3.2 : ____	Всего разделов: ____
Всего листов выписки: ____			
15.11.2021 № 99/2021/430683280			
Кадастровый номер:		02:17:000000:470(единое землепользование)	

Сведения о характерных точках границы земельного участка				
Система координат				
Зона №				
Номер точки	Координаты		Описание закрепления на местности	Средняя квадратическая погрешность определения координат характерных точек границ земельного участка, м
	X	Y		
1	2	3	4	5
661	782961.3	1306997.85	данные отсутствуют	данные отсутствуют
662	782961.31	1306997.82	данные отсутствуют	данные отсутствуют
663	782961.33	1306997.79	данные отсутствуют	данные отсутствуют
664	782981.68	1306978.43	данные отсутствуют	данные отсутствуют
665	782981.7	1306978.42	данные отсутствуют	данные отсутствуют
666	783017.94	1306962.53	данные отсутствуют	данные отсутствуют
667	783017.98	1306962.52	данные отсутствуют	данные отсутствуют
668	783075.57	1306962.52	данные отсутствуют	данные отсутствуют
669	783130.19	1306969.96	данные отсутствуют	данные отсутствуют
670	783140.81	1306971.82	данные отсутствуют	данные отсутствуют
671	783177.35	1306972.46	данные отсутствуют	данные отсутствуют
672	783221.81	1306973.22	данные отсутствуют	данные отсутствуют
673	783272.85	1306960.97	данные отсутствуют	данные отсутствуют
674	783336.14	1306945.77	данные отсутствуют	данные отсутствуют
675	783411.57	1306874.89	данные отсутствуют	данные отсутствуют

Государственный регистратор		ФГИС ЕГРН
полное наименование должности	подпись	инициалы, фамилия

М.П.

Раздел 3.2

Выписка из Единого государственного реестра недвижимости об объекте недвижимости
Описание местоположения земельного участка

Земельный участок			
(вид объекта недвижимости)			
Лист №	Раздела 3.2	Всего листов раздела 3.2 : ____	Всего разделов: ____
Всего листов выписки: ____			
15.11.2021 № 99/2021/430683280			
Кадастровый номер:		02:17:000000:470(единое землепользование)	

Сведения о характерных точках границы земельного участка				
Система координат				
Зона №				
Номер точки	Координаты		Описание закрепления на местности	Средняя квадратическая погрешность определения координат характерных точек границ земельного участка, м
	X	Y		
1	2	3	4	5
676	783432.16	1306788.03	данные отсутствуют	данные отсутствуют
677	783396.64	1306687.09	данные отсутствуют	данные отсутствуют
678	783388.28	1306671.75	данные отсутствуют	данные отсутствуют
679	783366.68	1306622.5	данные отсутствуют	данные отсутствуют
680	783338.41	1306568.55	данные отсутствуют	данные отсутствуют
681	783274.56	1306478.26	данные отсутствуют	данные отсутствуют
682	783270.01	1306474.32	данные отсутствуют	данные отсутствуют
683	783219.52	1306463.35	данные отсутствуют	данные отсутствуют
684	783128.35	1306465.63	данные отсутствуют	данные отсутствуют
685	783127.65	1306465.98	данные отсутствуют	данные отсутствуют
686	783073.2	1306511.36	данные отсутствуют	данные отсутствуют
687	783006	1306576.41	данные отсутствуют	данные отсутствуют
688	783002.01	1306587.15	данные отсутствуют	данные отсутствуют
689	783002.01	1306587.17	данные отсутствуют	данные отсутствуют
690	783001.99	1306587.18	данные отсутствуют	данные отсутствуют

Государственный регистратор		ФГИС ЕГРН
полное наименование должности	подпись	инициалы, фамилия

М.П.

Земельный участок			
(вид объекта недвижимости)			
Лист №	Раздела 3.2	Всего листов раздела 3.2 : ____	Всего разделов: ____
Всего листов выписки: ____			
15.11.2021 № 99/2021/430683280			
Кадастровый номер:		02:17:000000:470(единое землепользование)	

Сведения о характерных точках границы земельного участка				
Система координат				
Зона №				
Номер точки	Координаты		Описание закрепления на местности	Средняя квадратическая погрешность определения координат характерных точек границ земельного участка, м
	X	Y		
1	2	3	4	5
691	782985.89	1306603.64	данные отсутствуют	данные отсутствуют
692	782924.56	1306692	данные отсутствуют	данные отсутствуют
693	782900.89	1306699.89	данные отсутствуют	данные отсутствуют
694	782897.91	1306703.02	данные отсутствуют	данные отсутствуют
695	782897.89	1306703.04	данные отсутствуют	данные отсутствуют
696	782876.21	1306715.23	данные отсутствуют	данные отсутствуют
697	782876.17	1306715.24	данные отсутствуют	данные отсутствуют
698	782876.14	1306715.23	данные отсутствуют	данные отсутствуют
699	782832.69	1306699.23	данные отсутствуют	данные отсутствуют
700	782832.65	1306699.21	данные отсутствуют	данные отсутствуют
701	782816.35	1306680.19	данные отсутствуют	данные отсутствуют
702	782816.34	1306680.17	данные отсутствуют	данные отсутствуют
703	782816.33	1306680.14	данные отсутствуют	данные отсутствуют
704	782812.06	1306651.15	данные отсутствуют	данные отсутствуют
705	782812.06	1306651.12	данные отсутствуют	данные отсутствуют

Государственный регистратор		ФГИС ЕГРН
полное наименование должности	подпись	инициалы, фамилия

М.П.

Раздел 3.2

Выписка из Единого государственного реестра недвижимости об объекте недвижимости
Описание местоположения земельного участка

Земельный участок			
(вид объекта недвижимости)			
Лист №	Раздела 3.2	Всего листов раздела 3.2 : ____	Всего разделов: ____
Всего листов выписки: ____			
15.11.2021 № 99/2021/430683280			
Кадастровый номер:		02:17:000000:470(единое землепользование)	

Сведения о характерных точках границы земельного участка				
Система координат				
Зона №				
Номер точки	Координаты		Описание закрепления на местности	Средняя квадратическая погрешность определения координат характерных точек границ земельного участка, м
	X	Y		
1	2	3	4	5
706	782813.34	1306645.93	данные отсутствуют	данные отсутствуют
707	782812.5	1306643.97	данные отсутствуют	данные отсутствуют
708	782816.35	1306633.7	данные отсутствуют	данные отсутствуют
709	782821.79	1306611.6	данные отсутствуют	данные отсутствуют
710	782821.8	1306611.58	данные отсутствуют	данные отсутствуют
711	782831.68	1306592.81	данные отсутствуют	данные отсутствуют
712	782839.93	1306570.78	данные отсутствуют	данные отсутствуют
713	782892.52	1306504.48	данные отсутствуют	данные отсутствуют
714	782938.25	1306417.6	данные отсутствуют	данные отсутствуют
715	782961.12	1306323.86	данные отсутствуют	данные отсутствуют
716	782970.27	1306207.23	данные отсутствуют	данные отсутствуют
717	782977.81	1306175.56	данные отсутствуют	данные отсутствуют
718	782981.15	1306147.91	данные отсутствуют	данные отсутствуют
719	782981.15	1306147.89	данные отсутствуют	данные отсутствуют
720	782992.57	1306108.68	данные отсутствуют	данные отсутствуют

Государственный регистратор		ФГИС ЕГРН
полное наименование должности	подпись	инициалы, фамилия

М.П.

Выписка из Единого государственного реестра недвижимости об объекте недвижимости
Описание местоположения земельного участка

Земельный участок			
(вид объекта недвижимости)			
Лист №	Раздела 3.2	Всего листов раздела 3.2 : ____	Всего разделов: ____
Всего листов выписки: ____			
15.11.2021 № 99/2021/430683280			
Кадастровый номер:		02:17:000000:470(единое землепользование)	

Сведения о характерных точках границы земельного участка				
Система координат				
Зона №				
Номер точки	Координаты		Описание закрепления на местности	Средняя квадратическая погрешность определения координат характерных точек границ земельного участка, м
	X	Y		
1	2	3	4	5
721	782993.75	1306103.1	данные отсутствуют	данные отсутствуют
722	783000	1306022.03	данные отсутствуют	данные отсутствуют
723	782986.27	1305969.42	данные отсутствуют	данные отсутствуют
724	782954.26	1305928.29	данные отсутствуют	данные отсутствуют
725	782881.11	1305898.56	данные отсутствуют	данные отсутствуют
726	782807.93	1305884.84	данные отсутствуют	данные отсутствуют
727	782435.42	1306144.52	данные отсутствуют	данные отсутствуют
728	782400.47	1306163.41	данные отсутствуют	данные отсутствуют
729	782327.74	1306179.13	данные отсутствуют	данные отсутствуют
730	782321.84	1306206.65	данные отсутствуют	данные отсутствуют
731	782313.98	1306236.13	данные отсутствуют	данные отсутствуют
732	782325.77	1306265.62	данные отсутствуют	данные отсутствуют
733	782282.53	1306342.28	данные отсутствуют	данные отсутствуют
734	782164.59	1306460.21	данные отсутствуют	данные отсутствуют
735	782113.49	1306438.59	данные отсутствуют	данные отсутствуют

Государственный регистратор		ФГИС ЕГРН
полное наименование должности	подпись	инициалы, фамилия

М.П.

Раздел 3.2

Выписка из Единого государственного реестра недвижимости об объекте недвижимости
Описание местоположения земельного участка

Земельный участок			
(вид объекта недвижимости)			
Лист №	Раздела 3.2	Всего листов раздела 3.2 : ____	Всего разделов: ____
Всего листов выписки: ____			
15.11.2021 № 99/2021/430683280			
Кадастровый номер:		02:17:000000:470(единое землепользование)	

Сведения о характерных точках границы земельного участка				
Система координат				
Зона №				
Номер точки	Координаты		Описание закрепления на местности	Средняя квадратическая погрешность определения координат характерных точек границ земельного участка, м
	X	Y		
1	2	3	4	5
736	782076.14	1306438.59	данные отсутствуют	данные отсутствуют
737	782050.59	1306462.18	данные отсутствуют	данные отсутствуют
738	782139.04	1306519.18	данные отсутствуют	данные отсутствуют
739	782044.69	1306631.22	данные отсутствуют	данные отсутствуют
740	781938.55	1306664.63	данные отсутствуют	данные отсутствуют
741	781887.44	1306648.91	данные отсутствуют	данные отсутствуют
742	781838.3	1306619.42	данные отсутствуют	данные отсутствуют
743	781812.75	1306635.15	данные отсутствуют	данные отсутствуют
744	781791.13	1306707.88	данные отсутствуют	данные отсутствуют
745	781743.96	1306768.81	данные отсутствуют	данные отсутствуют
746	781730.2	1306819.92	данные отсутствуют	данные отсутствуют
747	781683.02	1306861.19	данные отсутствуют	данные отсутствуют
748	781724.3	1306912.3	данные отсутствуют	данные отсутствуют
749	781686.95	1306961.44	данные отсутствуют	данные отсутствуют
750	781561.16	1306990.92	данные отсутствуют	данные отсутствуют

Государственный регистратор		ФГИС ЕГРН
полное наименование должности	подпись	инициалы, фамилия

М.П.

Земельный участок			
(вид объекта недвижимости)			
Лист №	Раздела 3.2	Всего листов раздела 3.2 : ____	Всего разделов: ____
Всего листов выписки: ____			
15.11.2021 № 99/2021/430683280			
Кадастровый номер:		02:17:000000:470(единое землепользование)	

Сведения о характерных точках границы земельного участка				
Система координат				
Зона №				
Номер точки	Координаты		Описание закрепления на местности	Средняя квадратическая погрешность определения координат характерных точек границ земельного участка, м
	X	Y		
1	2	3	4	5
751	781451.08	1306937.85	данные отсутствуют	данные отсутствуют
752	781313.49	1306947.68	данные отсутствуют	данные отсутствуют
753	781179.83	1306953.58	данные отсутствуют	данные отсутствуют
754	781118.9	1307028.27	данные отсутствуют	данные отсутствуют
755	781008.82	1307093.13	данные отсутствуют	данные отсутствуют
756	780953.79	1307071.51	данные отсутствуют	данные отсутствуют
757	780859.44	1307043.99	данные отсутствуют	данные отсутствуют
758	780774.92	1307018.44	данные отсутствуют	данные отсутствуют
759	780806.37	1307099.03	данные отсутствуют	данные отсутствуют
760	780776.88	1307124.58	данные отсутствуют	данные отсутствуют
761	780712.02	1307130.48	данные отсутствуют	данные отсутствуют
762	780796.54	1307163.89	данные отсутствуют	данные отсутствуют
763	780843.71	1307215	данные отсутствуют	данные отсутствуют
764	780955.75	1307264.14	данные отсутствуют	данные отсутствуют
765	780997.03	1307291.66	данные отсутствуют	данные отсутствуют

Государственный регистратор		ФГИС ЕГРН
полное наименование должности	подпись	инициалы, фамилия

М.П.

Раздел 3.2

Выписка из Единого государственного реестра недвижимости об объекте недвижимости
Описание местоположения земельного участка

Земельный участок			
(вид объекта недвижимости)			
Лист №	Раздела 3.2	Всего листов раздела 3.2 : ____	Всего разделов: ____
Всего листов выписки: ____			
15.11.2021 № 99/2021/430683280			
Кадастровый номер:		02:17:000000:470(единое землепользование)	

Сведения о характерных точках границы земельного участка				
Система координат				
Зона №				
Номер точки	Координаты		Описание закрепления на местности	Средняя квадратическая погрешность определения координат характерных точек границ земельного участка, м
	X	Y		
1	2	3	4	5
766	781022.58	1307370.28	данные отсутствуют	данные отсутствуют
767	781057.96	1307441.04	данные отсутствуют	данные отсутствуют
768	781091.38	1307437.11	данные отсутствуют	данные отсутствуют
769	781136.59	1307395.83	данные отсутствуют	данные отсутствуют
770	781256.49	1307364.39	данные отсутствуют	данные отсутствуют
771	781415.7	1307354.56	данные отсутствуют	данные отсутствуют
772	781464.84	1307439.08	данные отсутствуют	данные отсутствуют
773	781382.29	1307437.11	данные отсутствуют	данные отсутствуют
774	781331.18	1307431.22	данные отсутствуют	данные отсутствуют
775	781242.73	1307450.87	данные отсутствуют	данные отсутствуют
776	781162.14	1307490.18	данные отсутствуют	данные отсутствуют
777	781124.79	1307566.84	данные отсутствуют	данные отсутствуют
778	781136.59	1307700.5	данные отсутствуют	данные отсутствуют
779	781185.73	1307745.71	данные отсутствуют	данные отсутствуют
780	781244.7	1307814.51	данные отсутствуют	данные отсутствуют

Государственный регистратор		ФГИС ЕГРН
полное наименование должности	подпись	инициалы, фамилия

М.П.

Выписка из Единого государственного реестра недвижимости об объекте недвижимости
Описание местоположения земельного участка

Земельный участок			
(вид объекта недвижимости)			
Лист №	Раздела 3.2	Всего листов раздела 3.2 : ____	Всего разделов: ____
Всего листов выписки: ____			
15.11.2021 № 99/2021/430683280			
Кадастровый номер:		02:17:000000:470(единое землепользование)	

Сведения о характерных точках границы земельного участка				
Система координат				
Зона №				
Номер точки	Координаты		Описание закрепления на местности	Средняя квадратическая погрешность определения координат характерных точек границ земельного участка, м
	X	Y		
1	2	3	4	5
781	781270.25	1307918.68	данные отсутствуют	данные отсутствуют
782	781282.04	1308115.24	данные отсутствуют	данные отсутствуют
783	781252.56	1308248.9	данные отсутствуют	данные отсутствуют
784	781272.21	1308329.49	данные отсутствуют	данные отсутствуют
785	781238.8	1308414.01	данные отсутствуют	данные отсутствуют
786	781248.63	1308494.6	данные отсутствуют	данные отсутствуют
787	781221.11	1308545.71	данные отсутствуют	данные отсутствуют
788	781185.73	1308541.78	данные отсутствуют	данные отсутствуют
789	781156.24	1308655.78	данные отсутствуют	данные отсутствуют
790	781073.69	1308754.06	данные отсутствуют	данные отсутствуют
791	780953.79	1308909.34	данные отсутствуют	данные отсутствуют
792	780973.44	1308925.07	данные отсутствуют	данные отсутствуют
793	780979.34	1308956.52	данные отсутствуют	данные отсутствуют
794	780940.03	1308964.38	данные отсутствуют	данные отсутствуют
795	780839.78	1309147.18	данные отсутствуют	данные отсутствуют

Государственный регистратор		ФГИС ЕГРН
полное наименование должности	подпись	инициалы, фамилия

М.П.

Раздел 3.2

Выписка из Единого государственного реестра недвижимости об объекте недвижимости
Описание местоположения земельного участка

Земельный участок			
(вид объекта недвижимости)			
Лист №	Раздела 3.2	Всего листов раздела 3.2 : ____	Всего разделов: ____
Всего листов выписки: ____			
15.11.2021 № 99/2021/430683280			
Кадастровый номер:		02:17:000000:470(единое землепользование)	

Сведения о характерных точках границы земельного участка				
Система координат				
Зона №				
Номер точки	Координаты		Описание закрепления на местности	Средняя квадратическая погрешность определения координат характерных точек границ земельного участка, м
	X	Y		
1	2	3	4	5
796	780831.92	1309172.73	данные отсутствуют	данные отсутствуют
797	780837.82	1309280.84	данные отсутствуют	данные отсутствуют
798	780831.92	1309300.5	данные отсутствуют	данные отсутствуют
799	780810.3	1309280.84	данные отсутствуют	данные отсутствуют
800	780800.47	1309153.08	данные отсутствуют	данные отсутствуют
801	780810.3	1309090.18	данные отсутствуют	данные отсутствуют
802	780924.3	1308862.17	данные отсутствуют	данные отсутствуют
803	780920.37	1308828.75	данные отсутствуют	данные отсутствуют
804	780898.75	1308848.41	данные отсутствуют	данные отсутствуют
805	780883.03	1308897.55	данные отсутствуют	данные отсутствуют
806	780851.58	1308917.21	данные отсутствуют	данные отсутствуют
807	780808.33	1308999.76	данные отсутствуют	данные отсутствуют
808	780755.26	1309060.69	данные отсутствуют	данные отсутствуют
809	780723.81	1309060.69	данные отсутствуют	данные отсутствуют
810	780745.43	1309131.46	данные отсутствуют	данные отсутствуют

Государственный регистратор		ФГИС ЕГРН
полное наименование должности	подпись	инициалы, фамилия

М.П.

Земельный участок			
(вид объекта недвижимости)			
Лист №	Раздела 3.2	Всего листов раздела 3.2 : ____	Всего разделов: ____
Всего листов выписки: ____			
15.11.2021 № 99/2021/430683280			
Кадастровый номер:		02:17:000000:470(единое землепользование)	

Сведения о характерных точках границы земельного участка				
Система координат				
Зона №				
Номер точки	Координаты		Описание закрепления на местности	Средняя квадратическая погрешность определения координат характерных точек границ земельного участка, м
	X	Y		
1	2	3	4	5
811	780713.98	1309149.15	данные отсутствуют	данные отсутствуют
812	780668.78	1309050.87	данные отсутствуют	данные отсутствуют
813	780629.46	1309019.42	данные отсутствуют	данные отсутствуют
814	780590.15	1308972.24	данные отсутствуют	данные отсутствуют
815	780560.67	1308893.62	данные отсутствуют	данные отсутствуют
816	780550.84	1308816.96	данные отсутствуют	данные отсутствуют
817	780552.81	1308736.37	данные отсутствуют	данные отсутствуют
818	780537.08	1308697.06	данные отсутствуют	данные отсутствуют
819	780525.29	1308626.3	данные отсутствуют	данные отсутствуют
820	780531.18	1308529.98	данные отсутствуют	данные отсутствуют
821	780531.18	1308453.33	данные отсутствуют	данные отсутствуют
822	780529.22	1308388.46	данные отсутствуют	данные отсутствуют
823	780503.67	1308305.91	данные отсутствуют	данные отсутствуют
824	780493.84	1308227.28	данные отсутствуют	данные отсутствуют
825	780450.59	1308142.76	данные отсутствуют	данные отсутствуют

Государственный регистратор		ФГИС ЕГРН
полное наименование должности	подпись	инициалы, фамилия

М.П.

Раздел 3.2

Выписка из Единого государственного реестра недвижимости об объекте недвижимости
Описание местоположения земельного участка

Земельный участок			
(вид объекта недвижимости)			
Лист №	Раздела 3.2	Всего листов раздела 3.2 : ____	Всего разделов: ____
Всего листов выписки: ____			
15.11.2021 № 99/2021/430683280			
Кадастровый номер:		02:17:000000:470(единое землепользование)	

Сведения о характерных точках границы земельного участка				
Система координат				
Зона №				
Номер точки	Координаты		Описание закрепления на местности	Средняя квадратическая погрешность определения координат характерных точек границ земельного участка, м
	X	Y		
1	2	3	4	5
826	780428.97	1308125.07	данные отсутствуют	данные отсутствуют
827	780338.56	1308111.31	данные отсутствуют	данные отсутствуют
828	780234.38	1308070.03	данные отсутствуют	данные отсутствуют
829	780195.07	1308044.48	данные отсутствуют	данные отсутствуют
830	780189.17	1308020.89	данные отсутствуют	данные отсутствуют
831	780147.89	1308013.03	данные отсутствуют	данные отсутствуют
832	780126.27	1308042.52	данные отсутствуют	данные отсутствуют
833	780073.2	1308032.69	данные отсутствуют	данные отсутствуют
834	780086.96	1307973.72	данные отсутствуют	данные отсутствуют
835	780088.92	1307918.68	данные отсутствуют	данные отсутствуют
836	780047.65	1307916.72	данные отсутствуют	данные отсутствуют
837	780026.03	1307895.1	данные отсутствуют	данные отсутствуют
838	779976.89	1307916.72	данные отсутствуют	данные отсутствуют
839	779949.37	1307885.27	данные отсутствуют	данные отсутствуют
840	779917.92	1307895.1	данные отсутствуют	данные отсутствуют

Государственный регистратор		ФГИС ЕГРН
полное наименование должности	подпись	инициалы, фамилия

М.П.

Выписка из Единого государственного реестра недвижимости об объекте недвижимости
Описание местоположения земельного участка

Земельный участок			
(вид объекта недвижимости)			
Лист №	Раздела 3.2	Всего листов раздела 3.2 : ____	Всего разделов: ____
Всего листов выписки: ____			
15.11.2021 № 99/2021/430683280			
Кадастровый номер:		02:17:000000:470(единое землепользование)	

Сведения о характерных точках границы земельного участка				
Система координат				
Зона №				
Номер точки	Координаты		Описание закрепления на местности	Средняя квадратическая погрешность определения координат характерных точек границ земельного участка, м
	X	Y		
1	2	3	4	5
841	779931.68	1307948.17	данные отсутствуют	данные отсутствуют
842	779906.12	1307948.17	данные отсутствуют	данные отсутствуют
843	779872.71	1307920.65	данные отсутствуют	данные отсутствуют
844	779868.78	1307832.2	данные отсутствуют	данные отсутствуют
845	779851.09	1307735.88	данные отсутствуют	данные отсутствуют
846	779786.22	1307645.47	данные отсутствуют	данные отсутствуют
847	779782.29	1307598.29	данные отсутствуют	данные отсутствуют
848	779796.05	1307529.5	данные отсутствуют	данные отсутствуют
849	779772.46	1307541.29	данные отсутствуют	данные отсутствуют
850	779744.95	1307519.67	данные отсутствуют	данные отсутствуют
851	779711.53	1307509.84	данные отсутствуют	данные отсутствуют
852	779697.77	1307444.97	данные отсутствуют	данные отсутствуют
853	779699.74	1307325.07	данные отсутствуют	данные отсутствуют
854	779772.46	1307295.59	данные отсутствуют	данные отсутствуют
855	779843.23	1307277.9	данные отсутствуют	данные отсутствуют

Государственный регистратор		ФГИС ЕГРН
полное наименование должности	подпись	инициалы, фамилия

М.П.

Раздел 3.2

Выписка из Единого государственного реестра недвижимости об объекте недвижимости
Описание местоположения земельного участка

Земельный участок			
(вид объекта недвижимости)			
Лист №	Раздела 3.2	Всего листов раздела 3.2 : ____	Всего разделов: ____
Всего листов выписки: ____			
15.11.2021 № 99/2021/430683280			
Кадастровый номер:		02:17:000000:470(единое землепользование)	

Сведения о характерных точках границы земельного участка				
Система координат				
Зона №				
Номер точки	Координаты		Описание закрепления на местности	Средняя квадратическая погрешность определения координат характерных точек границ земельного участка, м
	X	Y		
1	2	3	4	5
856	779874.67	1307287.73	данные отсутствуют	данные отсутствуют
857	779906.12	1307222.86	данные отсутствуют	данные отсутствуют
858	779868.78	1307183.55	данные отсутствуют	данные отсутствуют
859	779851.09	1307144.24	данные отсутствуют	данные отсутствуют
860	779858.95	1307118.69	данные отсутствуют	данные отсутствуют
861	779823.57	1307116.72	данные отсутствуют	данные отсутствуют
862	779813.74	1307161.93	данные отсутствуют	данные отсутствуют
863	779772.46	1307179.62	данные отсутствуют	данные отсутствуют
864	779717.43	1307199.28	данные отсутствуют	данные отсутствуют
865	779680.08	1307165.86	данные отсутствуют	данные отсутствуют
866	779625.04	1307163.89	данные отсутствуют	данные отсутствуют
867	779573.94	1307158	данные отсутствуют	данные отсутствуют
868	779540.52	1307185.52	данные отсутствуют	данные отсутствуют
869	779499.25	1307150.14	данные отсутствуют	данные отсутствуют
870	779448.14	1307140.31	данные отсутствуют	данные отсутствуют

Государственный регистратор		ФГИС ЕГРН
полное наименование должности	подпись	инициалы, фамилия

М.П.

Земельный участок			
(вид объекта недвижимости)			
Лист №	Раздела 3.2	Всего листов раздела 3.2 : ____	Всего разделов: ____
Всего листов выписки: ____			
15.11.2021 № 99/2021/430683280			
Кадастровый номер:		02:17:000000:470(единое землепользование)	

Сведения о характерных точках границы земельного участка				
Система координат				
Зона №				
Номер точки	Координаты		Описание закрепления на местности	Средняя квадратическая погрешность определения координат характерных точек границ земельного участка, м
	X	Y		
1	2	3	4	5
871	779406.86	1307183.55	данные отсутствуют	данные отсутствуют
872	779373.45	1307220.9	данные отсутствуют	данные отсутствуют
873	779351.83	1307222.86	данные отсутствуют	данные отсутствуют
874	779328.24	1307201.24	данные отсутствуют	данные отсутствуют
875	779292.86	1307216.97	данные отсутствуют	данные отсутствуют
876	779249.62	1307248.42	данные отсутствуют	данные отсутствуют
877	779229.96	1307224.83	данные отсутствуют	данные отсутствуют
878	779202.44	1307240.55	данные отсутствуют	данные отсутствуют
879	779176.89	1307256.28	данные отсутствуют	данные отсутствуют
880	779137.58	1307272	данные отсутствуют	данные отсутствуют
881	779080.57	1307266.11	данные отсутствуют	данные отсутствуют
882	779035.37	1307240.55	данные отсутствуют	данные отсутствуют
883	779003.92	1307272	данные отсутствуют	данные отсутствуют
884	778960.67	1307262.17	данные отсутствуют	данные отсутствуют
885	778915.46	1307264.14	данные отсутствуют	данные отсутствуют

Государственный регистратор		ФГИС ЕГРН
полное наименование должности	подпись	инициалы, фамилия

М.П.

Раздел 3.2

Выписка из Единого государственного реестра недвижимости об объекте недвижимости
Описание местоположения земельного участка

Земельный участок			
(вид объекта недвижимости)			
Лист №	Раздела 3.2	Всего листов раздела 3.2 : ____	Всего разделов: ____
Всего листов выписки: ____			
15.11.2021 № 99/2021/430683280			
Кадастровый номер:		02:17:000000:470(единое землепользование)	

Сведения о характерных точках границы земельного участка				
Система координат				
Зона №				
Номер точки	Координаты		Описание закрепления на местности	Средняя квадратическая погрешность определения координат характерных точек границ земельного участка, м
	X	Y		
1	2	3	4	5
886	779039.3	1307136.38	данные отсутствуют	данные отсутствуют
887	779117.92	1307128.51	данные отсутствуют	данные отсутствуют
888	779131.68	1307150.14	данные отсутствуют	данные отсутствуют
889	779167.06	1307101	данные отсутствуют	данные отсутствуют
890	779200.48	1307099.03	данные отсутствуют	данные отсутствуют
891	779216.2	1307065.61	данные отсутствуют	данные отсутствуют
892	779204.41	1306979.13	данные отсутствуют	данные отсутствуют
893	779235.86	1306941.78	данные отсутствуют	данные отсутствуют
894	779275.17	1306969.3	данные отсутствуют	данные отсутствуют
895	779233.89	1306892.64	данные отсутствуют	данные отсутствуют
896	779310.55	1306745.22	данные отсутствуют	данные отсутствуют
897	779365.59	1306731.46	данные отсутствуют	данные отсутствуют
898	779420.62	1306715.74	данные отсутствуют	данные отсутствуют
899	779440.28	1306643.01	данные отсутствуют	данные отсутствуют
900	779491.38	1306544.73	данные отсутствуют	данные отсутствуют

Государственный регистратор		ФГИС ЕГРН
полное наименование должности	подпись	инициалы, фамилия

М.П.

Выписка из Единого государственного реестра недвижимости об объекте недвижимости
Описание местоположения земельного участка

Земельный участок			
(вид объекта недвижимости)			
Лист №	Раздела 3.2	Всего листов раздела 3.2 : ____	Всего разделов: ____
Всего листов выписки: ____			
15.11.2021 № 99/2021/430683280			
Кадастровый номер:		02:17:000000:470(единое землепользование)	

Сведения о характерных точках границы земельного участка				
Система координат				
Зона №				
Номер точки	Координаты		Описание закрепления на местности	Средняя квадратическая погрешность определения координат характерных точек границ земельного участка, м
	X	Y		
1	2	3	4	5
901	779550.35	1306532.94	данные отсутствуют	данные отсутствуют
902	779601.46	1306532.94	данные отсутствуют	данные отсутствуют
903	779660.43	1306578.15	данные отсутствуют	данные отсутствуют
904	779687.94	1306566.35	данные отсутствуют	данные отсутствуют
905	779762.64	1306532.94	данные отсутствуют	данные отсутствуют
906	779886.47	1306529.01	данные отсутствуют	данные отсутствуют
907	779939.54	1306503.45	данные отсутствуют	данные отсутствуют
908	779984.75	1306470.04	данные отсутствуют	данные отсутствуют
909	780012.27	1306472	данные отсутствуют	данные отсутствуют
910	780106.62	1306475.94	данные отсутствуют	данные отсутствуют
911	780124.31	1306460.21	данные отсутствуют	данные отсутствуют
912	780151.82	1306472	данные отсутствуют	данные отсутствуют
913	780216.69	1306424.83	данные отсутствуют	данные отсутствуют
914	780271.73	1306320.65	данные отсутствуют	данные отсутствуют
915	780303.17	1306281.34	данные отсутствуют	данные отсутствуют

Государственный регистратор		ФГИС ЕГРН
полное наименование должности	подпись	инициалы, фамилия

М.П.

Раздел 3.2

Выписка из Единого государственного реестра недвижимости об объекте недвижимости
Описание местоположения земельного участка

Земельный участок			
(вид объекта недвижимости)			
Лист №	Раздела 3.2	Всего листов раздела 3.2 : ____	Всего разделов: ____
Всего листов выписки: ____			
15.11.2021 № 99/2021/430683280			
Кадастровый номер:		02:17:000000:470(единое землепользование)	

Сведения о характерных точках границы земельного участка				
Система координат				
Зона №				
Номер точки	Координаты		Описание закрепления на местности	Средняя квадратическая погрешность определения координат характерных точек границ земельного участка, м
	X	Y		
1	2	3	4	5
916	780370.01	1306259.72	данные отсутствуют	данные отсутствуют
917	780436.84	1306218.44	данные отсутствуют	данные отсутствуют
918	780462.39	1306220.41	данные отсутствуют	данные отсутствуют
919	780525.29	1306186.99	данные отсутствуют	данные отсутствуют
920	780552.81	1306185.03	данные отсутствуют	данные отсутствуют
921	780580.32	1306185.03	данные отсутствуют	данные отсутствуют
922	780590.15	1306192.89	данные отсутствуют	данные отсутствуют
923	780639.29	1306186.99	данные отсутствуют	данные отсутствуют
924	780668.78	1306194.86	данные отсутствуют	данные отсутствуют
925	780682.53	1306149.65	данные отсутствуют	данные отсутствуют
926	780655.02	1306126.06	данные отсутствуют	данные отсутствуют
927	780639.29	1306151.61	данные отсутствуют	данные отсутствуют
928	780623.57	1306153.58	данные отсутствуют	данные отсутствуют
929	780621.6	1306116.23	данные отсутствуют	данные отсутствуют
930	780621.8	1306116.03	данные отсутствуют	данные отсутствуют

Государственный регистратор		ФГИС ЕГРН
полное наименование должности	подпись	инициалы, фамилия

М.П.

Земельный участок			
(вид объекта недвижимости)			
Лист №	Раздела 3.2	Всего листов раздела 3.2 : ____	Всего разделов: ____
Всего листов выписки: ____			
15.11.2021 № 99/2021/430683280			
Кадастровый номер:		02:17:000000:470(единое землепользование)	

Сведения о характерных точках границы земельного участка				
Система координат				
Зона №				
Номер точки	Координаты		Описание закрепления на местности	Средняя квадратическая погрешность определения координат характерных точек границ земельного участка, м
	X	Y		
1	2	3	4	5
931	780633.11	1306113.58	данные отсутствуют	данные отсутствуют
932	780633.13	1306113.57	данные отсутствуют	данные отсутствуют
933	780645.74	1306107.9	данные отсутствуют	данные отсутствуют
934	780654.01	1306104	данные отсутствуют	данные отсутствуют
935	780654.02	1306103.98	данные отсутствуют	данные отсутствуют
936	780668.38	1306089.63	данные отсутствуют	данные отсутствуют
937	780682.29	1306076.15	данные отсутствуют	данные отсутствуют
938	780689.22	1306071.39	данные отсутствуют	данные отсутствуют
939	780703.55	1306069.21	данные отсутствуют	данные отсутствуют
940	780718.45	1306068.2	данные отсутствуют	данные отсутствуют
941	780737.48	1306112.26	данные отсутствуют	данные отсутствуют
942	780760.96	1306151	данные отсутствуют	данные отсутствуют
943	780764.43	1306157.93	данные отсутствуют	данные отсутствуют
944	780775.22	1306193.51	данные отсутствуют	данные отсутствуют
945	780775.93	1306193.8	данные отсутствуют	данные отсутствуют

Государственный регистратор		ФГИС ЕГРН
полное наименование должности	подпись	инициалы, фамилия

М.П.

Раздел 3.2

Выписка из Единого государственного реестра недвижимости об объекте недвижимости
Описание местоположения земельного участка

Земельный участок			
(вид объекта недвижимости)			
Лист №	Раздела 3.2	Всего листов раздела 3.2 : ____	Всего разделов: ____
Всего листов выписки: ____			
15.11.2021 № 99/2021/430683280			
Кадастровый номер:		02:17:000000:470(единое землепользование)	

Сведения о характерных точках границы земельного участка				
Система координат				
Зона №				
Номер точки	Координаты		Описание закрепления на местности	Средняя квадратическая погрешность определения координат характерных точек границ земельного участка, м
	X	Y		
1	2	3	4	5
946	780809.92	1306193.8	данные отсутствуют	данные отсутствуют
947	780837.66	1306198.43	данные отсутствуют	данные отсутствуют
948	780854.98	1306219.2	данные отсутствуют	данные отсутствуют
949	780863.61	1306236	данные отсутствуют	данные отсутствуют
950	780864.34	1306236.05	данные отсутствуют	данные отсутствуют
951	780890.31	1306227.77	данные отсутствуют	данные отсутствуют
952	780918.8	1306214.1	данные отсутствуют	данные отсутствуют
953	780923.02	1306222.56	данные отсутствуют	данные отсутствуют
954	780926.73	1306233.41	данные отсутствуют	данные отсутствуют
955	780927.42	1306233.74	данные отсутствуют	данные отсутствуют
956	780949.36	1306234.9	данные отсутствуют	данные отсутствуют
957	780957.13	1306242.67	данные отсутствуют	данные отсутствуют
958	780962.07	1306259.35	данные отсутствуют	данные отсутствуют
959	780978.88	1306273.66	данные отсутствуют	данные отсутствуют
960	780979.63	1306273.59	данные отсутствуют	данные отсутствуют

Государственный регистратор		ФГИС ЕГРН
полное наименование должности	подпись	инициалы, фамилия

М.П.

Выписка из Единого государственного реестра недвижимости об объекте недвижимости
Описание местоположения земельного участка

Земельный участок			
(вид объекта недвижимости)			
Лист №	Раздела 3.2	Всего листов раздела 3.2 : ____	Всего разделов: ____
Всего листов выписки: ____			
15.11.2021 № 99/2021/430683280			
Кадастровый номер:		02:17:000000:470(единое землепользование)	

Сведения о характерных точках границы земельного участка				
Система координат				
Зона №				
Номер точки	Координаты		Описание закрепления на местности	Средняя квадратическая погрешность определения координат характерных точек границ земельного участка, м
	X	Y		
1	2	3	4	5
961	781004.26	1306260.68	данные отсутствуют	данные отсутствуют
962	781029.76	1306250.25	данные отсутствуют	данные отсутствуют
963	781053.96	1306256.01	данные отсутствуют	данные отсутствуют
964	781084.38	1306275.9	данные отсутствуют	данные отсутствуют
965	781092.94	1306280.72	данные отсутствуют	данные отсутствуют
966	781093.69	1306280.57	данные отсутствуют	данные отсутствуют
967	781133.38	1306253.72	данные отсутствуют	данные отсутствуют
968	781143.29	1306253.72	данные отсутствуют	данные отсутствуют
969	781165.41	1306271.17	данные отсутствуют	данные отсутствуют
970	781166.12	1306271.33	данные отсутствуют	данные отсутствуют
971	781173.71	1306269.89	данные отсутствуют	данные отсутствуют
972	781198.25	1306246.51	данные отсутствуют	данные отсутствуют
973	781215.48	1306238.48	данные отсутствуют	данные отсутствуют
974	781252.06	1306241.92	данные отсутствуют	данные отсутствуют
975	781287.26	1306229	данные отсутствуют	данные отсутствуют

Государственный регистратор		ФГИС ЕГРН
полное наименование должности	подпись	инициалы, фамилия

М.П.

Раздел 3.2

Выписка из Единого государственного реестра недвижимости об объекте недвижимости
Описание местоположения земельного участка

Земельный участок			
(вид объекта недвижимости)			
Лист №	Раздела 3.2	Всего листов раздела 3.2 : ____	Всего разделов: ____
Всего листов выписки: ____			
15.11.2021 № 99/2021/430683280			
Кадастровый номер:		02:17:000000:470(единое землепользование)	

Сведения о характерных точках границы земельного участка				
Система координат				
Зона №				
Номер точки	Координаты		Описание закрепления на местности	Средняя квадратическая погрешность определения координат характерных точек границ земельного участка, м
	X	Y		
1	2	3	4	5
976	781325.96	1306218.45	данные отсутствуют	данные отсутствуют
977	781347.96	1306213.82	данные отсутствуют	данные отсутствуют
978	781379.72	1306226.7	данные отсутствуют	данные отсутствуют
979	781402.43	1306227.82	данные отсутствуют	данные отсутствуют
980	781419.18	1306221.78	данные отсутствуют	данные отсутствуют
981	781439.05	1306205.41	данные отсутствуют	данные отсутствуют
982	781458.84	1306196.1	данные отсутствуют	данные отсутствуют
983	781493.06	1306186.62	данные отсутствуют	данные отсутствуют
984	781510.77	1306175.99	данные отсутствуют	данные отсутствуют
985	781539.2	1306154.58	данные отсутствуют	данные отсутствуют
986	781557.92	1306125.36	данные отсутствуют	данные отсутствуют
987	781588.27	1306102	данные отсутствуют	данные отсутствуют
988	781652.95	1306062.01	данные отсутствуют	данные отсутствуют
989	781677.51	1306042.13	данные отсутствуют	данные отсутствуют
990	781697.85	1306033.5	данные отсутствуют	данные отсутствуют

Государственный регистратор		ФГИС ЕГРН
полное наименование должности	подпись	инициалы, фамилия

М.П.

Земельный участок			
(вид объекта недвижимости)			
Лист №	Раздела 3.2	Всего листов раздела 3.2 : ____	Всего разделов: ____
Всего листов выписки: ____			
15.11.2021 № 99/2021/430683280			
Кадастровый номер:		02:17:000000:470(единое землепользование)	

Сведения о характерных точках границы земельного участка				
Система координат				
Зона №				
Номер точки	Координаты		Описание закрепления на местности	Средняя квадратическая погрешность определения координат характерных точек границ земельного участка, м
	X	Y		
1	2	3	4	5
991	781705.69	1306018.46	данные отсутствуют	данные отсутствуют
992	781714.65	1306019.64	данные отсутствуют	данные отсутствуют
993	781724.2	1306022.67	данные отсутствуют	данные отсутствуют
994	781732.89	1306027.88	данные отсутствуют	данные отсутствуют
995	781740.27	1306033.97	данные отсутствуют	данные отсутствуют
996	781740.29	1306033.98	данные отсутствуют	данные отсутствуют
997	781750.28	1306039.19	данные отсутствуют	данные отсутствуют
998	781757.67	1306046.15	данные отсутствуют	данные отсутствуют
999	781757.69	1306046.16	данные отсутствуют	данные отсутствуют
1000	781757.71	1306046.17	данные отсутствуют	данные отсутствуют
1001	781767.71	1306048.35	данные отсутствуют	данные отсутствуют
1002	781767.73	1306048.35	данные отсутствуют	данные отсутствуют
1003	781767.76	1306048.34	данные отсутствуют	данные отсутствуют
1004	781776.46	1306044.85	данные отсутствуют	данные отсутствуют
1005	781776.48	1306044.85	данные отсутствуют	данные отсутствуют

Государственный регистратор		ФГИС ЕГРН
полное наименование должности	подпись	инициалы, фамилия

М.П.

Раздел 3.2

Выписка из Единого государственного реестра недвижимости об объекте недвижимости
Описание местоположения земельного участка

Земельный участок			
(вид объекта недвижимости)			
Лист №	Раздела 3.2	Всего листов раздела 3.2 : ____	Всего разделов: ____
Всего листов выписки: ____			
15.11.2021 № 99/2021/430683280			
Кадастровый номер:		02:17:000000:470(единое землепользование)	

Сведения о характерных точках границы земельного участка				
Система координат				
Зона №				
Номер точки	Координаты		Описание закрепления на местности	Средняя квадратическая погрешность определения координат характерных точек границ земельного участка, м
	X	Y		
1	2	3	4	5
1006	781776.49	1306044.84	данные отсутствуют	данные отсутствуют
1007	781783.45	1306039.19	данные отсутствуют	данные отсутствуют
1008	781792.13	1306032.23	данные отсутствуют	данные отсутствуют
1009	781799.49	1306027.48	данные отсутствуют	данные отсутствуют
1010	781812.05	1306031.36	данные отсутствуют	данные отсутствуют
1011	781820.75	1306036.59	данные отсутствуют	данные отсутствуют
1012	781820.77	1306036.6	данные отсутствуют	данные отсутствуют
1013	781829.46	1306038.33	данные отсутствуют	данные отсутствуют
1014	781829.48	1306038.33	данные отсутствуют	данные отсутствуют
1015	781839.49	1306038.33	данные отсутствуют	данные отсутствуют
1016	781839.51	1306038.33	данные отсутствуют	данные отсутствуют
1017	781848.21	1306036.6	данные отсутствуют	данные отсутствуют
1018	781857.31	1306034.86	данные отсутствуют	данные отсутствуют
1019	781865.55	1306037.89	данные отсутствуют	данные отсутствуют
1020	781874.24	1306041.81	данные отсутствуют	данные отсутствуют

Государственный регистратор		ФГИС ЕГРН
полное наименование должности	подпись	инициалы, фамилия

М.П.

Выписка из Единого государственного реестра недвижимости об объекте недвижимости
Описание местоположения земельного участка

Земельный участок			
(вид объекта недвижимости)			
Лист №	Раздела 3.2	Всего листов раздела 3.2 : ____	Всего разделов: ____
Всего листов выписки: ____			
15.11.2021 № 99/2021/430683280			
Кадастровый номер:		02:17:000000:470(единое землепользование)	

Сведения о характерных точках границы земельного участка				
Система координат				
Зона №				
Номер точки	Координаты		Описание закрепления на местности	Средняя квадратическая погрешность определения координат характерных точек границ земельного участка, м
	X	Y		
1	2	3	4	5
1021	781874.25	1306041.82	данные отсутствуют	данные отсутствуют
1022	781884.69	1306045.29	данные отсутствуют	данные отсутствуют
1023	781884.71	1306045.29	данные отсутствуют	данные отсутствуют
1024	781895.14	1306047.03	данные отсутствуют	данные отсутствуют
1025	781895.16	1306047.03	данные отсутствуют	данные отсутствуют
1026	781904.3	1306046.17	данные отсутствуют	данные отсутствуют
1027	781904.34	1306046.16	данные отсутствуют	данные отсутствуют
1028	781904.35	1306046.15	данные отсутствуют	данные отсутствуют
1029	781911.3	1306040.05	данные отсутствуют	данные отсутствуют
1030	781918.24	1306033.98	данные отсутствуют	данные отсутствуют
1031	781929.08	1306031.37	данные отсутствуют	данные отсутствуют
1032	781938.18	1306033.99	данные отсутствуют	данные отсутствуют
1033	781946.88	1306037.46	данные отсутствуют	данные отсутствуют
1034	781956.01	1306040.93	данные отсутствуют	данные отсутствуют
1035	781956.04	1306040.94	данные отсутствуют	данные отсутствуют

Государственный регистратор		ФГИС ЕГРН
полное наименование должности	подпись	инициалы, фамилия

М.П.

Раздел 3.2

Выписка из Единого государственного реестра недвижимости об объекте недвижимости
Описание местоположения земельного участка

Земельный участок			
(вид объекта недвижимости)			
Лист №	Раздела 3.2	Всего листов раздела 3.2 : ____	Всего разделов: ____
Всего листов выписки: ____			
15.11.2021 № 99/2021/430683280			
Кадастровый номер:		02:17:000000:470(единое землепользование)	

Сведения о характерных точках границы земельного участка				
Система координат				
Зона №				
Номер точки	Координаты		Описание закрепления на местности	Средняя квадратическая погрешность определения координат характерных точек границ земельного участка, м
	X	Y		
1	2	3	4	5
1036	781956.08	1306040.93	данные отсутствуют	данные отсутствуют
1037	781964.79	1306036.14	данные отсутствуют	данные отсутствуют
1038	781964.8	1306036.13	данные отсутствуют	данные отсутствуют
1039	781971.32	1306030.05	данные отсутствуют	данные отсутствуют
1040	781985.22	1306018.33	данные отсутствуют	данные отсутствуют
1041	782004.3	1306016.59	данные отсутствуют	данные отсутствуют
1042	782020.81	1306022.67	данные отсутствуют	данные отсутствуют
1043	782020.83	1306022.68	данные отсутствуют	данные отсутствуют
1044	782038.23	1306024.43	данные отсутствуют	данные отсутствуют
1045	782038.28	1306024.42	данные отсутствуют	данные отсутствуют
1046	782038.29	1306024.4	данные отсутствуют	данные отсутствуют
1047	782053.08	1306009.61	данные отсутствуют	данные отсутствуют
1048	782053.1	1306009.59	данные отсутствуют	данные отсутствуют
1049	782060.93	1305993.05	данные отсутствуют	данные отсутствуют
1050	782067.89	1305973.94	данные отсутствуют	данные отсутствуют

Государственный регистратор		ФГИС ЕГРН
полное наименование должности	подпись	инициалы, фамилия

М.П.

Земельный участок			
(вид объекта недвижимости)			
Лист №	Раздела 3.2	Всего листов раздела 3.2 : ____	Всего разделов: ____
Всего листов выписки: ____			
15.11.2021 № 99/2021/430683280			
Кадастровый номер:		02:17:000000:470(единое землепользование)	

Сведения о характерных точках границы земельного участка				
Система координат				
Зона №				
Номер точки	Координаты		Описание закрепления на местности	Средняя квадратическая погрешность определения координат характерных точек границ земельного участка, м
	X	Y		
1	2	3	4	5
1051	782081.76	1305960.06	данные отсутствуют	данные отсутствуют
1052	782099.1	1305960.92	данные отсутствуют	данные отсутствуют
1053	782117.35	1305967.02	данные отсутствуют	данные отсутствуют
1054	782117.38	1305967.02	данные отсутствуют	данные отсутствуют
1055	782117.43	1305967	данные отсутствуют	данные отсутствуют
1056	782132.2	1305956.57	данные отсутствуют	данные отсутствуют
1057	782147.4	1305957.45	данные отсутствуют	данные отсутствуют
1058	782147.44	1305957.44	данные отсутствуют	данные отсутствуют
1059	782163.53	1305948.74	данные отсутствуют	данные отсутствуют
1060	782163.54	1305948.73	данные отсутствуют	данные отсутствуют
1061	782178.33	1305936.55	данные отсутствуют	данные отсутствуют
1062	782194.84	1305921.78	данные отсутствуют	данные отсутствуют
1063	782217.4	1305916.57	данные отсутствуют	данные отсутствуют
1064	782236.52	1305924.38	данные отсутствуют	данные отсутствуют
1065	782255.65	1305931.34	данные отсутствуют	данные отсутствуют

Государственный регистратор		ФГИС ЕГРН
полное наименование должности	подпись	инициалы, фамилия

М.П.

Раздел 3.2

Выписка из Единого государственного реестра недвижимости об объекте недвижимости
Описание местоположения земельного участка

Земельный участок			
(вид объекта недвижимости)			
Лист №	Раздела 3.2	Всего листов раздела 3.2 : ____	Всего разделов: ____
Всего листов выписки: ____			
15.11.2021 № 99/2021/430683280			
Кадастровый номер:		02:17:000000:470(единое землепользование)	

Сведения о характерных точках границы земельного участка				
Система координат				
Зона №				
Номер точки	Координаты		Описание закрепления на местности	Средняя квадратическая погрешность определения координат характерных точек границ земельного участка, м
	X	Y		
1	2	3	4	5
1066	782255.68	1305931.35	данные отсутствуют	данные отсутствуют
1067	782273.95	1305930.49	данные отсутствуют	данные отсутствуют
1068	782274	1305930.48	данные отсутствуют	данные отсутствуют
1069	782274.02	1305930.46	данные отсутствуют	данные отсутствуют
1070	782286.19	1305917.4	данные отсутствуют	данные отсутствуют
1071	782286.2	1305917.38	данные отсутствуют	данные отсутствуют
1072	782294.89	1305901.75	данные отсутствуют	данные отсутствуют
1073	782307.92	1305888.71	данные отсутствуют	данные отсутствуют
1074	782323.54	1305880.05	данные отсутствуют	данные отсутствуют
1075	782341.74	1305884.37	данные отсутствуют	данные отсутствуют
1076	782354.78	1305897.4	данные отсутствуют	данные отсутствуют
1077	782354.8	1305897.42	данные отсутствуют	данные отсутствуют
1078	782354.84	1305897.43	данные отсутствуют	данные отсутствуют
1079	782354.87	1305897.42	данные отсутствуют	данные отсутствуют
1080	782382.92	1305885.99	данные отсутствуют	данные отсутствуют

Государственный регистратор		ФГИС ЕГРН
полное наименование должности	подпись	инициалы, фамилия

М.П.

Выписка из Единого государственного реестра недвижимости об объекте недвижимости
Описание местоположения земельного участка

Земельный участок			
(вид объекта недвижимости)			
Лист №	Раздела 3.2	Всего листов раздела 3.2 : ____	Всего разделов: ____
Всего листов выписки: ____			
15.11.2021 № 99/2021/430683280			
Кадастровый номер:		02:17:000000:470(единое землепользование)	

Сведения о характерных точках границы земельного участка				
Система координат				
Зона №				
Номер точки	Координаты		Описание закрепления на местности	Средняя квадратическая погрешность определения координат характерных точек границ земельного участка, м
	X	Y		
1	2	3	4	5
1081	782372	1305940.38	данные отсутствуют	данные отсутствуют
1082	782372	1305940.4	данные отсутствуют	данные отсутствуют
1083	782370.02	1305992.03	данные отсутствуют	данные отсутствуют
1084	782368.53	1306016.37	данные отсутствуют	данные отсутствуют
1085	782367.04	1306043.18	данные отсутствуют	данные отсутствуют
1086	782369.03	1306067.02	данные отсутствуют	данные отсутствуют
1087	782369.04	1306067.04	данные отсутствуют	данные отсутствуют
1088	782385.42	1306111.22	данные отсутствуют	данные отсутствуют
1089	782385.43	1306111.24	данные отсутствуют	данные отсутствуют
1090	782411.92	1306141.29	данные отсутствуют	данные отсутствуют
1091	782411.95	1306141.31	данные отсутствуют	данные отсутствуют
1092	782411.98	1306141.32	данные отсутствуют	данные отсутствуют
1093	782430.67	1306144.04	данные отсутствуют	данные отсутствуют
1094	775198.68	1316741.53	данные отсутствуют	данные отсутствуют
1095	775199.12	1316741.98	данные отсутствуют	данные отсутствуют

Государственный регистратор		ФГИС ЕГРН
полное наименование должности	подпись	инициалы, фамилия

М.П.

Раздел 3.2

Выписка из Единого государственного реестра недвижимости об объекте недвижимости
Описание местоположения земельного участка

Земельный участок			
(вид объекта недвижимости)			
Лист №	Раздела 3.2	Всего листов раздела 3.2 : ____	Всего разделов: ____
Всего листов выписки: ____			
15.11.2021 № 99/2021/430683280			
Кадастровый номер:		02:17:000000:470(единое землепользование)	

Сведения о характерных точках границы земельного участка				
Система координат				
Зона №				
Номер точки	Координаты		Описание закрепления на местности	Средняя квадратическая погрешность определения координат характерных точек границ земельного участка, м
	X	Y		
1	2	3	4	5
1096	775254.83	1316755.91	данные отсутствуют	данные отсутствуют
1097	775262.11	1316769.73	данные отсутствуют	данные отсутствуют
1098	775317.02	1316769.16	данные отсутствуют	данные отсутствуют
1099	775369.78	1316825.95	данные отсутствуют	данные отсутствуют
1100	775416.55	1316850.35	данные отсутствуют	данные отсутствуют
1101	775445.44	1316860.92	данные отсутствуют	данные отсутствуют
1102	775527.03	1316864.91	данные отсутствуют	данные отсутствуют
1103	775535.68	1316885.1	данные отсутствуют	данные отсутствуют
1104	775539.08	1316908.87	данные отсутствуют	данные отсутствуют
1105	775542.23	1316909.11	данные отсутствуют	данные отсутствуют
1106	775546.23	1316910.93	данные отсутствуют	данные отсутствуют
1107	775552.2	1316911.94	данные отсутствуют	данные отсутствуют
1108	775556.67	1316914.46	данные отсутствуют	данные отсутствуют
1109	775563.7	1316915.88	данные отсутствуют	данные отсутствуют
1110	775579.36	1316921.73	данные отсутствуют	данные отсутствуют

Государственный регистратор		ФГИС ЕГРН
полное наименование должности	подпись	инициалы, фамилия

М.П.

Земельный участок			
(вид объекта недвижимости)			
Лист №	Раздела 3.2	Всего листов раздела 3.2 : ____	Всего разделов: ____
Всего листов выписки: ____			
15.11.2021 № 99/2021/430683280			
Кадастровый номер:		02:17:000000:470(единое землепользование)	

Сведения о характерных точках границы земельного участка				
Система координат				
Зона №				
Номер точки	Координаты		Описание закрепления на местности	Средняя квадратическая погрешность определения координат характерных точек границ земельного участка, м
	X	Y		
1	2	3	4	5
1111	775594.29	1316929.51	данные отсутствуют	данные отсутствуют
1112	775601.28	1316931.81	данные отсутствуют	данные отсутствуют
1113	775612.43	1316938.06	данные отсутствуют	данные отсутствуют
1114	775616.92	1316939.49	данные отсутствуют	данные отсутствуют
1115	775622.16	1316943.26	данные отсутствуют	данные отсутствуют
1116	775628.01	1316945.81	данные отсутствуют	данные отсутствуют
1117	775632.52	1316949.15	данные отсутствуют	данные отсутствуют
1118	775640.39	1316952.83	данные отсутствуют	данные отсутствуют
1119	775643.6	1316956.16	данные отсутствуют	данные отсутствуют
1120	775672.12	1316975.74	данные отсутствуют	данные отсутствуют
1121	775680.01	1316981.98	данные отсутствуют	данные отсутствуют
1122	775700.75	1316994.37	данные отсутствуют	данные отсутствуют
1123	775713.79	1317003.33	данные отсутствуют	данные отсутствуют
1124	775727.35	1317011.29	данные отсутствуют	данные отсутствуют
1125	775737.74	1317016.46	данные отсутствуют	данные отсутствуют

Государственный регистратор		ФГИС ЕГРН
полное наименование должности	подпись	инициалы, фамилия

М.П.

Раздел 3.2

Выписка из Единого государственного реестра недвижимости об объекте недвижимости
Описание местоположения земельного участка

Земельный участок			
(вид объекта недвижимости)			
Лист №	Раздела 3.2	Всего листов раздела 3.2 : ____	Всего разделов: ____
Всего листов выписки: ____			
15.11.2021 № 99/2021/430683280			
Кадастровый номер:		02:17:000000:470(единое землепользование)	

Сведения о характерных точках границы земельного участка				
Система координат				
Зона №				
Номер точки	Координаты		Описание закрепления на местности	Средняя квадратическая погрешность определения координат характерных точек границ земельного участка, м
	X	Y		
1	2	3	4	5
1126	775741.56	1317019.24	данные отсутствуют	данные отсутствуют
1127	775753.25	1317025.19	данные отсутствуют	данные отсутствуют
1128	775770.79	1317032.77	данные отсутствуют	данные отсутствуют
1129	775781.14	1317036.14	данные отсутствуют	данные отсутствуют
1130	775784.43	1317038.02	данные отсутствуют	данные отсутствуют
1131	775836.95	1317055.74	данные отсутствуют	данные отсутствуют
1132	775845.48	1317062.04	данные отсутствуют	данные отсутствуют
1133	775874.05	1317080.15	данные отсутствуют	данные отсутствуют
1134	775894.08	1317089.3	данные отсутствуют	данные отсутствуют
1135	775898.54	1317092.16	данные отсутствуют	данные отсутствуют
1136	775906.51	1317095.61	данные отсутствуют	данные отсутствуют
1137	775918.23	1317102.72	данные отсутствуют	данные отсутствуют
1138	775925.2	1317105.67	данные отсутствуют	данные отсутствуют
1139	775942.19	1317115.14	данные отсутствуют	данные отсутствуют
1140	775950.58	1317118.5	данные отсутствуют	данные отсутствуют

Государственный регистратор		ФГИС ЕГРН
полное наименование должности	подпись	инициалы, фамилия

М.П.

Выписка из Единого государственного реестра недвижимости об объекте недвижимости
Описание местоположения земельного участка

Земельный участок			
(вид объекта недвижимости)			
Лист №	Раздела 3.2	Всего листов раздела 3.2 : ____	Всего разделов: ____
Всего листов выписки: ____			
15.11.2021 № 99/2021/430683280			
Кадастровый номер:		02:17:000000:470(единое землепользование)	

Сведения о характерных точках границы земельного участка				
Система координат				
Зона №				
Номер точки	Координаты		Описание закрепления на местности	Средняя квадратическая погрешность определения координат характерных точек границ земельного участка, м
	X	Y		
1	2	3	4	5
1141	775980.44	1317134.05	данные отсутствуют	данные отсутствуют
1142	776007.78	1317141.69	данные отсутствуют	данные отсутствуют
1143	776011.74	1317143.5	данные отсутствуют	данные отсутствуют
1144	776041.63	1317152.46	данные отсутствуют	данные отсутствуют
1145	776051.75	1317157	данные отсутствуют	данные отсутствуют
1146	776063.43	1317163.42	данные отсутствуют	данные отсутствуют
1147	776075.93	1317168.89	данные отсутствуют	данные отсутствуют
1148	776107.01	1317186.47	данные отсутствуют	данные отсутствуют
1149	776138.23	1317202.69	данные отсутствуют	данные отсутствуют
1150	776162.26	1317220.22	данные отсутствуют	данные отсутствуют
1151	776171.11	1317227.56	данные отсутствуют	данные отсутствуют
1152	776197.14	1317265.85	данные отсутствуют	данные отсутствуют
1153	776201.52	1317276.26	данные отсутствуют	данные отсутствуют
1154	776206.74	1317286.03	данные отсутствуют	данные отсутствуют
1155	776211.59	1317298.23	данные отсутствуют	данные отсутствуют

Государственный регистратор		ФГИС ЕГРН
полное наименование должности	подпись	инициалы, фамилия

М.П.

Раздел 3.2

Выписка из Единого государственного реестра недвижимости об объекте недвижимости
Описание местоположения земельного участка

Земельный участок			
(вид объекта недвижимости)			
Лист №	Раздела 3.2	Всего листов раздела 3.2 : ____	Всего разделов: ____
Всего листов выписки: ____			
15.11.2021 № 99/2021/430683280			
Кадастровый номер:		02:17:000000:470(единое землепользование)	

Сведения о характерных точках границы земельного участка				
Система координат				
Зона №				
Номер точки	Координаты		Описание закрепления на местности	Средняя квадратическая погрешность определения координат характерных точек границ земельного участка, м
	X	Y		
1	2	3	4	5
1156	776214.7	1317303.5	данные отсутствуют	данные отсутствуют
1157	776231.57	1317321.66	данные отсутствуют	данные отсутствуют
1158	776238.83	1317331.07	данные отсутствуют	данные отсутствуют
1159	776244.72	1317346.2	данные отсутствуют	данные отсутствуют
1160	776321.86	1317440.48	данные отсутствуют	данные отсутствуют
1161	776287.58	1317543.32	данные отсутствуют	данные отсутствуют
1162	776314.99	1317587.19	данные отсутствуют	данные отсутствуют
1163	776313.73	1317594.15	данные отсутствуют	данные отсутствуют
1164	776301.24	1317643.6	данные отсутствуют	данные отсутствуют
1165	776314.21	1317713.2	данные отсутствуют	данные отсутствуют
1166	776332.45	1317783.29	данные отсутствуют	данные отсутствуют
1167	776370.4	1317908.11	данные отсутствуют	данные отсутствуют
1168	776345.24	1317932.54	данные отсутствуют	данные отсутствуют
1169	776270.44	1317980.42	данные отсутствуют	данные отсутствуют
1170	776265.09	1318010.7	данные отсутствуют	данные отсутствуют

Государственный регистратор		ФГИС ЕГРН
полное наименование должности	подпись	инициалы, фамилия

М.П.

Земельный участок			
(вид объекта недвижимости)			
Лист №	Раздела 3.2	Всего листов раздела 3.2 : ____	Всего разделов: ____
Всего листов выписки: ____			
15.11.2021 № 99/2021/430683280			
Кадастровый номер:		02:17:000000:470(единое землепользование)	

Сведения о характерных точках границы земельного участка				
Система координат				
Зона №				
Номер точки	Координаты		Описание закрепления на местности	Средняя квадратическая погрешность определения координат характерных точек границ земельного участка, м
	X	Y		
1	2	3	4	5
1171	776195.79	1318078.62	данные отсутствуют	данные отсутствуют
1172	776090.45	1318057.55	данные отсутствуют	данные отсутствуют
1173	776046.15	1318038.48	данные отсутствуют	данные отсутствуют
1174	776015.13	1318021.31	данные отсутствуют	данные отсутствуют
1175	775968.09	1317994.91	данные отсутствуют	данные отсутствуют
1176	775901.84	1317962.74	данные отсутствуют	данные отсутствуют
1177	775856.72	1317946.43	данные отсутствуют	данные отсутствуют
1178	775821.69	1317941.62	данные отсутствуют	данные отсутствуют
1179	775821.06	1317941.61	данные отсутствуют	данные отсутствуют
1180	775751.92	1317911.86	данные отсутствуют	данные отсутствуют
1181	775729.49	1317940.68	данные отсутствуют	данные отсутствуют
1182	775688.08	1317940.27	данные отсутствуют	данные отсутствуют
1183	775679.08	1317937.56	данные отсутствуют	данные отсутствуют
1184	775679.08	1317821.87	данные отсутствуют	данные отсутствуют
1185	775680.32	1317818.55	данные отсутствуют	данные отсутствуют

Государственный регистратор		ФГИС ЕГРН
полное наименование должности	подпись	инициалы, фамилия

М.П.

Раздел 3.2

Выписка из Единого государственного реестра недвижимости об объекте недвижимости
Описание местоположения земельного участка

Земельный участок			
(вид объекта недвижимости)			
Лист №	Раздела 3.2	Всего листов раздела 3.2 : ____	Всего разделов: ____
Всего листов выписки: ____			
15.11.2021 № 99/2021/430683280			
Кадастровый номер:		02:17:000000:470(единое землепользование)	

Сведения о характерных точках границы земельного участка				
Система координат				
Зона №				
Номер точки	Координаты		Описание закрепления на местности	Средняя квадратическая погрешность определения координат характерных точек границ земельного участка, м
	X	Y		
1	2	3	4	5
1186	775698.94	1317800.17	данные отсутствуют	данные отсутствуют
1187	775712.39	1317784.42	данные отсутствуют	данные отсутствуют
1188	775722.7	1317768.8	данные отсутствуют	данные отсутствуют
1189	775723.27	1317757.11	данные отсутствуют	данные отсутствуют
1190	775722.26	1317744.16	данные отсутствуют	данные отсутствуют
1191	775713	1317727.95	данные отсутствуют	данные отсутствуют
1192	775708.54	1317707.78	данные отсутствуют	данные отсутствуют
1193	775707.78	1317705.41	данные отсутствуют	данные отсутствуют
1194	775709.07	1317684.74	данные отсутствуют	данные отсутствуют
1195	775649.74	1317622.71	данные отсутствуют	данные отсутствуют
1196	775645.16	1317614.41	данные отсутствуют	данные отсутствуют
1197	775644.88	1317605.92	данные отсутствуют	данные отсутствуют
1198	775642.23	1317592.91	данные отсутствуют	данные отсутствуют
1199	775642.48	1317588.99	данные отсутствуют	данные отсутствуют
1200	775640.08	1317583.97	данные отсутствуют	данные отсутствуют

Государственный регистратор		ФГИС ЕГРН
полное наименование должности	подпись	инициалы, фамилия

М.П.

Выписка из Единого государственного реестра недвижимости об объекте недвижимости
Описание местоположения земельного участка

Земельный участок			
(вид объекта недвижимости)			
Лист № <u> </u> Раздела 3.2	Всего листов раздела 3.2 : <u> </u>	Всего разделов: <u> </u>	Всего листов выписки: <u> </u>
15.11.2021 № 99/2021/430683280			
Кадастровый номер:		02:17:000000:470(единое землепользование)	

Сведения о характерных точках границы земельного участка				
Система координат				
Зона №				
Номер точки	Координаты		Описание закрепления на местности	Средняя квадратическая погрешность определения координат характерных точек границ земельного участка, м
	X	Y		
1	2	3	4	5
1201	775638.61	1317576.6	данные отсутствуют	данные отсутствуют
1202	775632.69	1317566.92	данные отсутствуют	данные отсутствуют
1203	775626.01	1317557.92	данные отсутствуют	данные отсутствуют
1204	775613.06	1317542.97	данные отсутствуют	данные отсутствуют
1205	775598.77	1317528.69	данные отсутствуют	данные отсутствуют
1206	775587.75	1317516.26	данные отсутствуют	данные отсутствуют
1207	775578.17	1317512.13	данные отсутствуют	данные отсутствуют
1208	775572.84	1317511.15	данные отсутствуют	данные отсутствуют
1209	775565.39	1317509.36	данные отсутствуют	данные отсутствуют
1210	775532.38	1317489.22	данные отсутствуют	данные отсутствуют
1211	775498.07	1317460.83	данные отсутствуют	данные отсутствуют
1212	775462.7	1317415.83	данные отсутствуют	данные отсутствуют
1213	775442.99	1317370.97	данные отсутствуют	данные отсутствуют
1214	775415.55	1317326.4	данные отсутствуют	данные отсутствуют
1215	775405.11	1317295.06	данные отсутствуют	данные отсутствуют

Государственный регистратор		ФГИС ЕГРН
полное наименование должности	подпись	инициалы, фамилия

М.П.

Раздел 3.2

Выписка из Единого государственного реестра недвижимости об объекте недвижимости
Описание местоположения земельного участка

Земельный участок			
(вид объекта недвижимости)			
Лист № <u> </u> Раздела 3.2	Всего листов раздела 3.2 : <u> </u>	Всего разделов: <u> </u>	Всего листов выписки: <u> </u>
15.11.2021 № 99/2021/430683280			
Кадастровый номер:		02:17:000000:470(единое землепользование)	

Сведения о характерных точках границы земельного участка				
Система координат				
Зона №				
Номер точки	Координаты		Описание закрепления на местности	Средняя квадратическая погрешность определения координат характерных точек границ земельного участка, м
	X	Y		
1	2	3	4	5
1216	775396.84	1317238.92	данные отсутствуют	данные отсутствуют
1217	775394.63	1317197.33	данные отсутствуют	данные отсутствуют
1218	775365.26	1317174.55	данные отсутствуют	данные отсутствуют
1219	775341.66	1317185.41	данные отсутствуют	данные отсутствуют
1220	775259.5	1317241.58	данные отсутствуют	данные отсутствуют
1221	775235.88	1317266.6	данные отсутствуют	данные отсутствуют
1222	775199.53	1317295.25	данные отсутствуют	данные отсутствуют
1223	775183.24	1317299.69	данные отсутствуют	данные отсутствуют
1224	775169.32	1317291.88	данные отсутствуют	данные отсутствуют
1225	775159.61	1317274.48	данные отсутствуют	данные отсутствуют
1226	775159.1	1317250.45	данные отсутствуют	данные отсутствуют
1227	775153.34	1317232.61	данные отсутствуют	данные отсутствуют
1228	775146.05	1317225.72	данные отсутствуют	данные отсутствуют
1229	775125.82	1317218.54	данные отсутствуют	данные отсутствуют
1230	775102.57	1317221.84	данные отсутствуют	данные отсутствуют

Государственный регистратор		ФГИС ЕГРН
полное наименование должности	подпись	инициалы, фамилия

М.П.

Земельный участок			
(вид объекта недвижимости)			
Лист №	Раздела 3.2	Всего листов раздела 3.2 : ____	Всего разделов: ____
Всего листов выписки: ____			
15.11.2021 № 99/2021/430683280			
Кадастровый номер:		02:17:000000:470(единое землепользование)	

Сведения о характерных точках границы земельного участка				
Система координат				
Зона №				
Номер точки	Координаты		Описание закрепления на местности	Средняя квадратическая погрешность определения координат характерных точек границ земельного участка, м
	X	Y		
1	2	3	4	5
1231	775086.03	1317219.01	данные отсутствуют	данные отсутствуют
1232	775050.55	1317235.87	данные отсутствуют	данные отсутствуют
1233	775009.41	1317238.65	данные отсутствуют	данные отсутствуют
1234	774976.94	1317229.97	данные отсутствуют	данные отсутствуют
1235	774965.55	1317213.92	данные отсутствуют	данные отсутствуют
1236	774977.29	1317184.73	данные отсутствуют	данные отсутствуют
1237	775041.89	1317129.44	данные отсутствуют	данные отсутствуют
1238	775082.6	1317101.14	данные отсутствуют	данные отсутствуют
1239	775159.68	1317027.8	данные отсутствуют	данные отсутствуют
1240	775180.24	1317049.24	данные отсутствуют	данные отсутствуют
1241	775085.77	1317137.03	данные отсутствуют	данные отсутствуют
1242	775076.23	1317161.9	данные отсутствуют	данные отсутствуют
1243	775095.42	1317182.22	данные отсутствуют	данные отсутствуют
1244	775106.87	1317186.78	данные отсутствуют	данные отсутствуют
1245	775114.8	1317183.52	данные отсутствуют	данные отсутствуют

Государственный регистратор		ФГИС ЕГРН
полное наименование должности	подпись	инициалы, фамилия

М.П.

Раздел 3.2

Выписка из Единого государственного реестра недвижимости об объекте недвижимости
Описание местоположения земельного участка

Земельный участок			
(вид объекта недвижимости)			
Лист №	Раздела 3.2	Всего листов раздела 3.2 : ____	Всего разделов: ____
Всего листов выписки: ____			
15.11.2021 № 99/2021/430683280			
Кадастровый номер:		02:17:000000:470(единое землепользование)	

Сведения о характерных точках границы земельного участка				
Система координат				
Зона №				
Номер точки	Координаты		Описание закрепления на местности	Средняя квадратическая погрешность определения координат характерных точек границ земельного участка, м
	X	Y		
1	2	3	4	5
1246	775155.33	1317146.88	данные отсутствуют	данные отсутствуют
1247	775229.84	1317098.88	данные отсутствуют	данные отсутствуют
1248	775236.85	1317094.07	данные отсутствуют	данные отсутствуют
1249	775226.1	1317087.46	данные отсутствуют	данные отсутствуют
1250	775211.38	1317074.34	данные отсутствуют	данные отсутствуют
1251	775189.94	1317051.94	данные отсутствуют	данные отсутствуют
1252	775175.21	1317032.09	данные отсутствуют	данные отсутствуют
1253	775168.01	1317021.96	данные отсутствуют	данные отсутствуют
1254	775145.45	1316990.17	данные отсутствуют	данные отсутствуют
1255	775072.48	1316943.13	данные отсутствуют	данные отсутствуют
1256	775129.49	1316786.44	данные отсутствуют	данные отсутствуют
1257	775132.1	1316779.25	данные отсутствуют	данные отсутствуют
1258	775131.75	1316778.35	данные отсутствуют	данные отсутствуют
1259	775103.62	1316762.48	данные отсутствуют	данные отсутствуют
1260	775077.65	1316724.25	данные отсутствуют	данные отсутствуют

Государственный регистратор		ФГИС ЕГРН
полное наименование должности	подпись	инициалы, фамилия

М.П.

Выписка из Единого государственного реестра недвижимости об объекте недвижимости
Описание местоположения земельного участка

Земельный участок			
(вид объекта недвижимости)			
Лист №	Раздела 3.2	Всего листов раздела 3.2 : ____	Всего разделов: ____
Всего листов выписки: ____			
15.11.2021 № 99/2021/430683280			
Кадастровый номер:		02:17:000000:470(единое землепользование)	

Сведения о характерных точках границы земельного участка				
Система координат				
Зона №				
Номер точки	Координаты		Описание закрепления на местности	Средняя квадратическая погрешность определения координат характерных точек границ земельного участка, м
	X	Y		
1	2	3	4	5
1261	775041.79	1316718.72	данные отсутствуют	данные отсутствуют
1262	775011.71	1316670.66	данные отсутствуют	данные отсутствуют
1263	774942.77	1316630.48	данные отсутствуют	данные отсутствуют
1264	774933.02	1316609.46	данные отсутствуют	данные отсутствуют
1265	774980.5	1316588.77	данные отсутствуют	данные отсутствуют
1266	775019.13	1316590.85	данные отсутствуют	данные отсутствуют
1267	775049.53	1316659.33	данные отсутствуют	данные отсутствуют
1268	775079.36	1316693	данные отсутствуют	данные отсутствуют
1269	775145.46	1316731.47	данные отсутствуют	данные отсутствуют
1270	775184.51	1316753.33	данные отсутствуют	данные отсутствуют
1271	775194.94	1316747.17	данные отсутствуют	данные отсутствуют
1272	775271.03	1316906.29	данные отсутствуют	данные отсутствуют
1273	775286.54	1316903.5	данные отсутствуют	данные отсутствуют
1274	775306.72	1316901.7	данные отсутствуют	данные отсутствуют
1275	775308.8	1316900.61	данные отсутствуют	данные отсутствуют

Государственный регистратор		ФГИС ЕГРН
полное наименование должности	подпись	инициалы, фамилия

М.П.

Раздел 3.2

Выписка из Единого государственного реестра недвижимости об объекте недвижимости
Описание местоположения земельного участка

Земельный участок			
(вид объекта недвижимости)			
Лист №	Раздела 3.2	Всего листов раздела 3.2 : ____	Всего разделов: ____
Всего листов выписки: ____			
15.11.2021 № 99/2021/430683280			
Кадастровый номер:		02:17:000000:470(единое землепользование)	

Сведения о характерных точках границы земельного участка				
Система координат				
Зона №				
Номер точки	Координаты		Описание закрепления на местности	Средняя квадратическая погрешность определения координат характерных точек границ земельного участка, м
	X	Y		
1	2	3	4	5
1276	775324.33	1316899.16	данные отсутствуют	данные отсутствуют
1277	775333.36	1316899.82	данные отсутствуют	данные отсутствуют
1278	775342.39	1316899.03	данные отсутствуют	данные отсутствуют
1279	775348.97	1316896.65	данные отсутствуют	данные отсутствуют
1280	775362.63	1316890.14	данные отсутствуют	данные отсутствуют
1281	775352.28	1316859.76	данные отсутствуют	данные отсутствуют
1282	775307.29	1316871.27	данные отсутствуют	данные отсутствуют
1283	775248.48	1316850.94	данные отсутствуют	данные отсутствуют
1284	775235.81	1316839.89	данные отсутствуют	данные отсутствуют
1285	775247.65	1316812.99	данные отсутствуют	данные отсутствуют
1286	775240.25	1316800.16	данные отсутствуют	данные отсутствуют
1287	775161.99	1316811.28	данные отсутствуют	данные отсутствуют
1288	775168.32	1316830.35	данные отсутствуют	данные отсутствуют
1289	775180.8	1316853	данные отсутствуют	данные отсутствуют
1290	775199.58	1316870.66	данные отсутствуют	данные отсутствуют

Государственный регистратор		ФГИС ЕГРН
полное наименование должности	подпись	инициалы, фамилия

М.П.

Земельный участок			
(вид объекта недвижимости)			
Лист № <u> </u> Раздела 3.2	Всего листов раздела 3.2 : <u> </u>	Всего разделов: <u> </u>	Всего листов выписки: <u> </u>
15.11.2021 № 99/2021/430683280			
Кадастровый номер:		02:17:000000:470(единое землепользование)	

Сведения о характерных точках границы земельного участка				
Система координат				
Зона №				
Номер точки	Координаты		Описание закрепления на местности	Средняя квадратическая погрешность определения координат характерных точек границ земельного участка, м
	X	Y		
1	2	3	4	5
1291	775229.39	1316890.89	данные отсутствуют	данные отсутствуют
1292	775233.32	1316892.75	данные отсутствуют	данные отсутствуют
1293	775246.98	1316901.89	данные отсутствуют	данные отсутствуют
1294	775253.5	1316903.73	данные отсутствуют	данные отсутствуют
1295	775257.5	1316903.59	данные отсутствуют	данные отсутствуют
1296	775261.26	1316904.97	данные отсутствуют	данные отсутствуют
1297	775266.49	1316904.89	данные отсутствуют	данные отсутствуют
1298	775007.79	1317103.76	данные отсутствуют	данные отсутствуют
1299	774968.31	1317136.92	данные отсутствуют	данные отсутствуют
1300	774944.93	1317153.42	данные отсутствуют	данные отсутствуют
1301	774938.35	1317162.09	данные отсутствуют	данные отсутствуют
1302	774933.44	1317166.22	данные отсутствуют	данные отсутствуют
1303	774925.77	1317178.68	данные отсутствуют	данные отсутствуют
1304	774871.66	1317250.03	данные отсутствуют	данные отсутствуют
1305	774863.59	1317262.14	данные отсутствуют	данные отсутствуют

Государственный регистратор		ФГИС ЕГРН
полное наименование должности	подпись	инициалы, фамилия

М.П.

Раздел 3.2

Выписка из Единого государственного реестра недвижимости об объекте недвижимости
Описание местоположения земельного участка

Земельный участок			
(вид объекта недвижимости)			
Лист № <u> </u> Раздела 3.2	Всего листов раздела 3.2 : <u> </u>	Всего разделов: <u> </u>	Всего листов выписки: <u> </u>
15.11.2021 № 99/2021/430683280			
Кадастровый номер:		02:17:000000:470(единое землепользование)	

Сведения о характерных точках границы земельного участка				
Система координат				
Зона №				
Номер точки	Координаты		Описание закрепления на местности	Средняя квадратическая погрешность определения координат характерных точек границ земельного участка, м
	X	Y		
1	2	3	4	5
1306	774804.35	1317301.65	данные отсутствуют	данные отсутствуют
1307	774786.65	1317305.09	данные отсутствуют	данные отсутствуют
1308	774755.04	1317294.87	данные отсутствуют	данные отсутствуют
1309	774682.47	1317248.84	данные отсутствуют	данные отсутствуют
1310	774672.26	1317245.96	данные отсутствуют	данные отсутствуют
1311	774543.07	1317115.77	данные отсутствуют	данные отсутствуют
1312	774539.05	1317107.97	данные отсутствуют	данные отсутствуют
1313	774495.95	1317024.48	данные отсутствуют	данные отсутствуют
1314	774483.36	1316976.25	данные отсутствуют	данные отсутствуют
1315	774481.23	1316939.99	данные отсутствуют	данные отсутствуют
1316	774490.43	1316903.92	данные отсутствуют	данные отсутствуют
1317	774520.38	1316865.24	данные отсутствуют	данные отсутствуют
1318	774553.66	1316852.11	данные отсутствуют	данные отсутствуют
1319	774598.09	1316846.78	данные отсутствуют	данные отсутствуют
1320	774624.85	1316836.52	данные отсутствуют	данные отсутствуют

Государственный регистратор		ФГИС ЕГРН
полное наименование должности	подпись	инициалы, фамилия

М.П.

Выписка из Единого государственного реестра недвижимости об объекте недвижимости
Описание местоположения земельного участка

Земельный участок			
(вид объекта недвижимости)			
Лист №	Раздела 3.2	Всего листов раздела 3.2 : ____	Всего разделов: ____
Всего листов выписки: ____			
15.11.2021 № 99/2021/430683280			
Кадастровый номер:		02:17:000000:470(единое землепользование)	

Сведения о характерных точках границы земельного участка				
Система координат				
Зона №				
Номер точки	Координаты		Описание закрепления на местности	Средняя квадратическая погрешность определения координат характерных точек границ земельного участка, м
	X	Y		
1	2	3	4	5
1321	774670.32	1316786.27	данные отсутствуют	данные отсутствуют
1322	774699.53	1316780.54	данные отсутствуют	данные отсутствуют
1323	774719.03	1316789.5	данные отсутствуют	данные отсутствуют
1324	774719.74	1316790.37	данные отсутствуют	данные отсутствуют
1325	774732.02	1316806.27	данные отсутствуют	данные отсутствуют
1326	774749.54	1316830.36	данные отсутствуют	данные отсутствуют
1327	774776.08	1316889.6	данные отсутствуют	данные отсутствуют
1328	774802.1	1316919.8	данные отсутствуют	данные отсутствуют
1329	774840.06	1316979.65	данные отсутствуют	данные отсутствуют
1330	774860.12	1316995.79	данные отсутствуют	данные отсутствуют
1331	774876.07	1317000.75	данные отсутствуют	данные отсутствуют
1332	774896.14	1316995.16	данные отсутствуют	данные отсутствуют
1333	774901.56	1316987.94	данные отсутствуют	данные отсутствуют
1334	774901.31	1316967.68	данные отсутствуют	данные отсутствуют
1335	774912.94	1316932.1	данные отсутствуют	данные отсутствуют

Государственный регистратор		ФГИС ЕГРН
полное наименование должности	подпись	инициалы, фамилия

М.П.

Раздел 3.2

Выписка из Единого государственного реестра недвижимости об объекте недвижимости
Описание местоположения земельного участка

Земельный участок			
(вид объекта недвижимости)			
Лист №	Раздела 3.2	Всего листов раздела 3.2 : ____	Всего разделов: ____
Всего листов выписки: ____			
15.11.2021 № 99/2021/430683280			
Кадастровый номер:		02:17:000000:470(единое землепользование)	

Сведения о характерных точках границы земельного участка				
Система координат				
Зона №				
Номер точки	Координаты		Описание закрепления на местности	Средняя квадратическая погрешность определения координат характерных точек границ земельного участка, м
	X	Y		
1	2	3	4	5
1336	774931.77	1316925.06	данные отсутствуют	данные отсутствуют
1337	774938.09	1316930.14	данные отсутствуют	данные отсутствуют
1338	774948.79	1316955.91	данные отсутствуют	данные отсутствуют
1339	774942.36	1316991.43	данные отсутствуют	данные отсутствуют
1340	774946.77	1317012.91	данные отсутствуют	данные отсутствуют
1341	774961.15	1317027.61	данные отсутствуют	данные отсутствуют
1342	775009.5	1317057.45	данные отсутствуют	данные отсутствуют
1343	775015.85	1317065.47	данные отсутствуют	данные отсутствуют
1344	775015.74	1317088.13	данные отсутствуют	данные отсутствуют
1345	775087.93	1316627.42	данные отсутствуют	данные отсутствуют
1346	775178.47	1316720.7	данные отсутствуют	данные отсутствуют
1347	775149.79	1316711.99	данные отсутствуют	данные отсутствуют
1348	775081.44	1316652.06	данные отсутствуют	данные отсутствуют
1349	775077.73	1316628.63	данные отсутствуют	данные отсутствуют
1350	774811.04	1317463.37	данные отсутствуют	данные отсутствуют

Государственный регистратор		ФГИС ЕГРН
полное наименование должности	подпись	инициалы, фамилия

М.П.

Земельный участок			
(вид объекта недвижимости)			
Лист №	Раздела 3.2	Всего листов раздела 3.2 : ____	Всего разделов: ____
Всего листов выписки: ____			
15.11.2021 № 99/2021/430683280			
Кадастровый номер:		02:17:000000:470(единое землепользование)	

Сведения о характерных точках границы земельного участка				
Система координат				
Зона №				
Номер точки	Координаты		Описание закрепления на местности	Средняя квадратическая погрешность определения координат характерных точек границ земельного участка, м
	X	Y		
1	2	3	4	5
1351	774800.6	1317474.76	данные отсутствуют	данные отсутствуют
1352	774805.54	1317484.04	данные отсутствуют	данные отсутствуют
1353	774800.96	1317501.31	данные отсутствуют	данные отсутствуют
1354	774844.04	1317577.66	данные отсутствуют	данные отсутствуют
1355	774847.93	1317598.07	данные отсутствуют	данные отсутствуют
1356	774839.59	1317608.55	данные отсутствуют	данные отсутствуют
1357	774811.38	1317622.35	данные отсутствуют	данные отсутствуют
1358	774779.03	1317623.42	данные отсутствуют	данные отсутствуют
1359	774762.17	1317628.85	данные отсутствуют	данные отсутствуют
1360	774755.23	1317634.41	данные отсутствуют	данные отсутствуют
1361	774751.04	1317646.15	данные отсутствуют	данные отсутствуют
1362	774754.73	1317655.11	данные отсутствуют	данные отсутствуют
1363	774771.31	1317661.52	данные отсутствуют	данные отсутствуют
1364	774794.8	1317661.74	данные отсутствуют	данные отсутствуют
1365	774872.36	1317642.68	данные отсутствуют	данные отсутствуют

Государственный регистратор		ФГИС ЕГРН
полное наименование должности	подпись	инициалы, фамилия

М.П.

Раздел 3.2

Выписка из Единого государственного реестра недвижимости об объекте недвижимости
Описание местоположения земельного участка

Земельный участок			
(вид объекта недвижимости)			
Лист №	Раздела 3.2	Всего листов раздела 3.2 : ____	Всего разделов: ____
Всего листов выписки: ____			
15.11.2021 № 99/2021/430683280			
Кадастровый номер:		02:17:000000:470(единое землепользование)	

Сведения о характерных точках границы земельного участка				
Система координат				
Зона №				
Номер точки	Координаты		Описание закрепления на местности	Средняя квадратическая погрешность определения координат характерных точек границ земельного участка, м
	X	Y		
1	2	3	4	5
1366	774884.59	1317647.61	данные отсутствуют	данные отсутствуют
1367	774887.48	1317654.58	данные отсутствуют	данные отсутствуют
1368	774880.71	1317665.67	данные отсутствуют	данные отсутствуют
1369	774856.45	1317679.79	данные отсутствуют	данные отсутствуют
1370	774771.52	1317692.15	данные отсутствуют	данные отсутствуют
1371	774758.53	1317699.38	данные отсутствуют	данные отсутствуют
1372	774755.9	1317707	данные отсутствуют	данные отсутствуют
1373	774762.41	1317718.3	данные отсутствуют	данные отсутствуют
1374	774775.31	1317722.93	данные отсутствуют	данные отсутствуют
1375	774815.41	1317722.67	данные отсутствуют	данные отсутствуют
1376	774848.23	1317708.82	данные отсутствуют	данные отсутствуют
1377	774855.87	1317710.33	данные отсутствуют	данные отсутствуют
1378	774867.18	1317722.15	данные отсутствуют	данные отсутствуют
1379	774855.54	1317732.9	данные отсутствуют	данные отсутствуют
1380	774847.67	1317739.01	данные отсутствуют	данные отсутствуют

Государственный регистратор		ФГИС ЕГРН
полное наименование должности	подпись	инициалы, фамилия

М.П.

Выписка из Единого государственного реестра недвижимости об объекте недвижимости
Описание местоположения земельного участка

Земельный участок			
(вид объекта недвижимости)			
Лист №	Раздела 3.2	Всего листов раздела 3.2: ____	Всего разделов: ____
Всего листов выписки: ____			
15.11.2021 № 99/2021/430683280			
Кадастровый номер:		02:17:000000:470(единое землепользование)	

Сведения о характерных точках границы земельного участка				
Система координат				
Зона №				
Номер точки	Координаты		Описание закрепления на местности	Средняя квадратическая погрешность определения координат характерных точек границ земельного участка, м
	X	Y		
1	2	3	4	5
1381	774826.81	1317767.21	данные отсутствуют	данные отсутствуют
1382	774826.09	1317769.87	данные отсутствуют	данные отсутствуют
1383	774809.17	1317791.87	данные отсутствуют	данные отсутствуют
1384	774816.36	1317808.05	данные отсутствуют	данные отсутствуют
1385	774815.05	1317820.06	данные отсутствуют	данные отсутствуют
1386	774822.09	1317861.17	данные отсутствуют	данные отсутствуют
1387	774851.8	1317928.96	данные отсутствуют	данные отсутствуют
1388	774844.43	1317945.73	данные отсутствуют	данные отсутствуют
1389	774827.83	1317962.32	данные отсутствуют	данные отсутствуют
1390	774820.37	1317976.45	данные отсутствуют	данные отсутствуют
1391	774811.23	1318022.14	данные отсутствуют	данные отсутствуют
1392	774817.01	1318041.93	данные отсутствуют	данные отсутствуют
1393	774798.05	1318071.22	данные отсутствуют	данные отсутствуют
1394	774758.82	1318083.98	данные отсутствуют	данные отсутствуют
1395	774692.99	1318083.98	данные отсутствуют	данные отсутствуют

Государственный регистратор		ФГИС ЕГРН
полное наименование должности	подпись	инициалы, фамилия

М.П.

Раздел 3.2

Выписка из Единого государственного реестра недвижимости об объекте недвижимости
Описание местоположения земельного участка

Земельный участок			
(вид объекта недвижимости)			
Лист №	Раздела 3.2	Всего листов раздела 3.2: ____	Всего разделов: ____
Всего листов выписки: ____			
15.11.2021 № 99/2021/430683280			
Кадастровый номер:		02:17:000000:470(единое землепользование)	

Сведения о характерных точках границы земельного участка				
Система координат				
Зона №				
Номер точки	Координаты		Описание закрепления на местности	Средняя квадратическая погрешность определения координат характерных точек границ земельного участка, м
	X	Y		
1	2	3	4	5
1396	774657.67	1318071.12	данные отсутствуют	данные отсутствуют
1397	774626.63	1318041.8	данные отсутствуют	данные отсутствуют
1398	774598.31	1318001.55	данные отсутствуют	данные отсутствуют
1399	774585.57	1317961.23	данные отсутствуют	данные отсутствуют
1400	774587.4	1317932.63	данные отсутствуют	данные отсутствуют
1401	774580.54	1317913.17	данные отсутствуют	данные отсутствуют
1402	774582.15	1317905.29	данные отсутствуют	данные отсутствуют
1403	774603.41	1317888.48	данные отсутствуют	данные отсутствуют
1404	774602.54	1317876.67	данные отсутствуют	данные отсутствуют
1405	774591.91	1317856.49	данные отсутствуют	данные отсутствуют
1406	774594	1317827.92	данные отсутствуют	данные отсутствуют
1407	774585.27	1317816.48	данные отсутствуют	данные отсутствуют
1408	774560.9	1317803.7	данные отсутствуют	данные отсутствуют
1409	774557.95	1317796.03	данные отсутствуют	данные отсутствуют
1410	774569.04	1317768.43	данные отсутствуют	данные отсутствуют

Государственный регистратор		ФГИС ЕГРН
полное наименование должности	подпись	инициалы, фамилия

М.П.

Земельный участок			
(вид объекта недвижимости)			
Лист № <u> </u> Раздела 3.2	Всего листов раздела 3.2 : <u> </u>	Всего разделов: <u> </u>	Всего листов выписки: <u> </u>
15.11.2021 № 99/2021/430683280			
Кадастровый номер:		02:17:000000:470(единое землепользование)	

Сведения о характерных точках границы земельного участка				
Система координат				
Зона №				
Номер точки	Координаты		Описание закрепления на местности	Средняя квадратическая погрешность определения координат характерных точек границ земельного участка, м
	X	Y		
1	2	3	4	5
1411	774609.31	1317741.86	данные отсутствуют	данные отсутствуют
1412	774617.66	1317731.39	данные отсутствуют	данные отсутствуют
1413	774613.74	1317699.24	данные отсутствуют	данные отсутствуют
1414	774625.3	1317662.83	данные отсутствуют	данные отсутствуют
1415	774608.64	1317626.59	данные отсутствуют	данные отсутствуют
1416	774603.5	1317601.54	данные отсутствуют	данные отсутствуют
1417	774603.77	1317601.38	данные отсутствуют	данные отсутствуют
1418	774603.77	1317596.43	данные отсутствуют	данные отсутствуют
1419	774603.57	1317596.23	данные отсутствуют	данные отсутствуют
1420	774621.62	1317561.53	данные отсутствуют	данные отсутствуют
1421	774626.32	1317541.12	данные отсутствуют	данные отсутствуют
1422	774614.56	1317496.68	данные отсутствуют	данные отсутствуют
1423	774584.52	1317465.37	данные отсутствуют	данные отсутствуют
1424	774521.19	1317435.51	данные отсутствуют	данные отсутствуют
1425	774448.17	1317379.32	данные отсутствуют	данные отсутствуют

Государственный регистратор		ФГИС ЕГРН
полное наименование должности	подпись	инициалы, фамилия

М.П.

Раздел 3.2

Выписка из Единого государственного реестра недвижимости об объекте недвижимости
Описание местоположения земельного участка

Земельный участок			
(вид объекта недвижимости)			
Лист № <u> </u> Раздела 3.2	Всего листов раздела 3.2 : <u> </u>	Всего разделов: <u> </u>	Всего листов выписки: <u> </u>
15.11.2021 № 99/2021/430683280			
Кадастровый номер:		02:17:000000:470(единое землепользование)	

Сведения о характерных точках границы земельного участка				
Система координат				
Зона №				
Номер точки	Координаты		Описание закрепления на местности	Средняя квадратическая погрешность определения координат характерных точек границ земельного участка, м
	X	Y		
1	2	3	4	5
1426	774423.96	1317367.12	данные отсутствуют	данные отсутствуют
1427	774386.04	1317332.94	данные отсутствуют	данные отсутствуют
1428	774379.67	1317322.52	данные отсутствуют	данные отсутствуют
1429	774387.46	1317308.25	данные отсутствуют	данные отсутствуют
1430	774440.29	1317287.77	данные отсутствуют	данные отсутствуют
1431	774472.33	1317286.58	данные отсутствуют	данные отсутствуют
1432	774521.32	1317292.04	данные отсутствуют	данные отсутствуют
1433	774557.88	1317305.94	данные отсутствуют	данные отсутствуют
1434	774560.96	1317331.8	данные отсутствуют	данные отсутствуют
1435	774567.79	1317340	данные отсутствуют	данные отсутствуют
1436	774577	1317342.98	данные отсутствуют	данные отсутствуют
1437	774630.74	1317335.49	данные отсутствуют	данные отсутствуют
1438	774629.01	1317323.52	данные отсутствуют	данные отсутствуют
1439	774596.19	1317287.98	данные отсутствуют	данные отсутствуют
1440	774605.68	1317274.83	данные отсутствуют	данные отсутствуют

Государственный регистратор		ФГИС ЕГРН
полное наименование должности	подпись	инициалы, фамилия

М.П.

Выписка из Единого государственного реестра недвижимости об объекте недвижимости
Описание местоположения земельного участка

Земельный участок			
(вид объекта недвижимости)			
Лист №	Раздела 3.2	Всего листов раздела 3.2 : ____	Всего разделов: ____
Всего листов выписки: ____			
15.11.2021 № 99/2021/430683280			
Кадастровый номер:		02:17:000000:470(единое землепользование)	

Сведения о характерных точках границы земельного участка				
Система координат				
Зона №				
Номер точки	Координаты		Описание закрепления на местности	Средняя квадратическая погрешность определения координат характерных точек границ земельного участка, м
	X	Y		
1	2	3	4	5
1441	774602.92	1317266.65	данные отсутствуют	данные отсутствуют
1442	774585.34	1317250.5	данные отсутствуют	данные отсутствуют
1443	774597.47	1317241.72	данные отсутствуют	данные отсутствуют
1444	774605.08	1317241.79	данные отсутствуют	данные отсутствуют
1445	774658.29	1317253.75	данные отсутствуют	данные отсутствуют
1446	774705.71	1317307.4	данные отсутствуют	данные отсутствуют
1447	774736.29	1317359.36	данные отсутствуют	данные отсутствуют
1448	774734.63	1317371.5	данные отсутствуют	данные отсутствуют
1449	774716.23	1317395.75	данные отсутствуют	данные отсутствуют
1450	774727.5	1317422.29	данные отсутствуют	данные отсутствуют
1451	774748.94	1317423.24	данные отсутствуют	данные отсутствуют
1452	774803.49	1317403.55	данные отсутствуют	данные отсутствуют
1453	774820.33	1317406.91	данные отсутствуют	данные отсутствуют
1454	774831.98	1317416.13	данные отсутствуют	данные отсутствуют
1455	774833.43	1317432.59	данные отсутствуют	данные отсутствуют

Государственный регистратор		ФГИС ЕГРН
полное наименование должности	подпись	инициалы, фамилия

М.П.

Раздел 3.2

Выписка из Единого государственного реестра недвижимости об объекте недвижимости
Описание местоположения земельного участка

Земельный участок			
(вид объекта недвижимости)			
Лист №	Раздела 3.2	Всего листов раздела 3.2 : ____	Всего разделов: ____
Всего листов выписки: ____			
15.11.2021 № 99/2021/430683280			
Кадастровый номер:		02:17:000000:470(единое землепользование)	

Сведения о характерных точках границы земельного участка				
Система координат				
Зона №				
Номер точки	Координаты		Описание закрепления на местности	Средняя квадратическая погрешность определения координат характерных точек границ земельного участка, м
	X	Y		
1	2	3	4	5
1456	774812.77	1317456.87	данные отсутствуют	данные отсутствуют
1457	774388.58	1316683.35	данные отсутствуют	данные отсутствуют
1458	774384.93	1316681.99	данные отсутствуют	данные отсутствуют
1459	774323.81	1316715.1	данные отсутствуют	данные отсутствуют
1460	774322.28	1316713.66	данные отсутствуют	данные отсутствуют
1461	774311.34	1316714.03	данные отсутствуют	данные отсутствуют
1462	774286.71	1316724.84	данные отсутствуют	данные отсутствуют
1463	774271.37	1316708.69	данные отсутствуют	данные отсутствуют
1464	774246.42	1316648.3	данные отсутствуют	данные отсутствуют
1465	774252.15	1316627.68	данные отсутствуют	данные отсутствуют
1466	774250.15	1316620.29	данные отсутствуют	данные отсутствуют
1467	774240.5	1316614.8	данные отсутствуют	данные отсутствуют
1468	774239.23	1316592	данные отсутствуют	данные отсутствуют
1469	774206.73	1316595.6	данные отсутствуют	данные отсутствуют
1470	774201.33	1316592.54	данные отсутствуют	данные отсутствуют

Государственный регистратор		ФГИС ЕГРН
полное наименование должности	подпись	инициалы, фамилия

М.П.

Земельный участок			
(вид объекта недвижимости)			
Лист №	Раздела 3.2	Всего листов раздела 3.2 : ____	Всего разделов: ____
Всего листов выписки: ____			
15.11.2021 № 99/2021/430683280			
Кадастровый номер:		02:17:000000:470(единое землепользование)	

Сведения о характерных точках границы земельного участка				
Система координат				
Зона №				
Номер точки	Координаты		Описание закрепления на местности	Средняя квадратическая погрешность определения координат характерных точек границ земельного участка, м
	X	Y		
1	2	3	4	5
1471	774156.81	1316578.68	данные отсутствуют	данные отсутствуют
1472	774153.87	1316571.66	данные отсутствуют	данные отсутствуют
1473	774156.62	1316564.13	данные отсутствуют	данные отсутствуют
1474	774218.17	1316532.5	данные отсутствуют	данные отсутствуют
1475	774260.18	1316519.93	данные отсутствуют	данные отсутствуют
1476	774286.12	1316531.9	данные отсутствуют	данные отсутствуют
1477	774286.39	1316532.13	данные отсутствуют	данные отсутствуют
1478	774299.22	1316617.71	данные отсутствуют	данные отсутствуют
1479	774327.28	1316613.71	данные отсутствуют	данные отсутствуют
1480	774330.89	1316616.45	данные отсутствуют	данные отсутствуют
1481	774338.44	1316616.07	данные отсутствуют	данные отсутствуют
1482	774347.59	1316610.81	данные отсутствуют	данные отсутствуют
1483	774359.28	1316609.2	данные отсутствуют	данные отсутствуют
1484	774357.82	1316604.9	данные отсутствуют	данные отсутствуют
1485	774359.42	1316603.98	данные отсутствуют	данные отсутствуют

Государственный регистратор		ФГИС ЕГРН
полное наименование должности	подпись	инициалы, фамилия

М.П.

Раздел 3.2

Выписка из Единого государственного реестра недвижимости об объекте недвижимости
Описание местоположения земельного участка

Земельный участок			
(вид объекта недвижимости)			
Лист №	Раздела 3.2	Всего листов раздела 3.2 : ____	Всего разделов: ____
Всего листов выписки: ____			
15.11.2021 № 99/2021/430683280			
Кадастровый номер:		02:17:000000:470(единое землепользование)	

Сведения о характерных точках границы земельного участка				
Система координат				
Зона №				
Номер точки	Координаты		Описание закрепления на местности	Средняя квадратическая погрешность определения координат характерных точек границ земельного участка, м
	X	Y		
1	2	3	4	5
1486	774372.98	1316584.65	данные отсутствуют	данные отсутствуют
1487	774375.44	1316559.62	данные отсутствуют	данные отсутствуют
1488	774360.69	1316514.75	данные отсутствуют	данные отсутствуют
1489	774370.69	1316500.12	данные отсутствуют	данные отсутствуют
1490	774395.34	1316491.02	данные отсутствуют	данные отсутствуют
1491	774464.07	1316507.34	данные отсутствуют	данные отсутствуют
1492	774517.62	1316505.16	данные отсутствуют	данные отсутствуют
1493	774546.37	1316495.63	данные отсутствуют	данные отсутствуют
1494	774582.67	1316454.33	данные отсутствуют	данные отсутствуют
1495	774585.5	1316462.23	данные отсутствуют	данные отсутствуют
1496	774634.35	1316485.69	данные отсутствуют	данные отсутствуют
1497	774682.12	1316487.39	данные отсутствуют	данные отсутствуют
1498	774698	1316492.1	данные отсутствуют	данные отсутствуют
1499	774739.21	1316514.4	данные отсутствуют	данные отсутствуют
1500	774783.77	1316551.68	данные отсутствуют	данные отсутствуют

Государственный регистратор		ФГИС ЕГРН
полное наименование должности	подпись	инициалы, фамилия

М.П.

Выписка из Единого государственного реестра недвижимости об объекте недвижимости
Описание местоположения земельного участка

Земельный участок			
(вид объекта недвижимости)			
Лист №	Раздела 3.2	Всего листов раздела 3.2 : ____	Всего разделов: ____
Всего листов выписки: ____			
15.11.2021 № 99/2021/430683280			
Кадастровый номер:		02:17:000000:470(единое землепользование)	

Сведения о характерных точках границы земельного участка				
Система координат				
Зона №				
Номер точки	Координаты		Описание закрепления на местности	Средняя квадратическая погрешность определения координат характерных точек границ земельного участка, м
	X	Y		
1	2	3	4	5
1501	774774.08	1316506.1	данные отсутствуют	данные отсутствуют
1502	774676.72	1316454.53	данные отсутствуют	данные отсутствуют
1503	774602.31	1316431.27	данные отсутствуют	данные отсутствуют
1504	774599.12	1316410.6	данные отсутствуют	данные отсутствуют
1505	774628.16	1316379.56	данные отсутствуют	данные отсутствуют
1506	774619.04	1316368.45	данные отсутствуют	данные отсутствуют
1507	774603.47	1316365.6	данные отсутствуют	данные отсутствуют
1508	774603.47	1316330.6	данные отсутствуют	данные отсутствуют
1509	774598.11	1316311.77	данные отсутствуют	данные отсутствуют
1510	774600.2	1316304.67	данные отсутствуют	данные отсутствуют
1511	774620.39	1316301.47	данные отсутствуют	данные отсутствуют
1512	774669.34	1316321.76	данные отсутствуют	данные отсутствуют
1513	774699.18	1316280.34	данные отсутствуют	данные отсутствуют
1514	774713.77	1316273.89	данные отсутствуют	данные отсутствуют
1515	774728.57	1316286.56	данные отсутствуют	данные отсутствуют

Государственный регистратор		ФГИС ЕГРН
полное наименование должности	подпись	инициалы, фамилия

М.П.

Раздел 3.2

Выписка из Единого государственного реестра недвижимости об объекте недвижимости
Описание местоположения земельного участка

Земельный участок			
(вид объекта недвижимости)			
Лист №	Раздела 3.2	Всего листов раздела 3.2 : ____	Всего разделов: ____
Всего листов выписки: ____			
15.11.2021 № 99/2021/430683280			
Кадастровый номер:		02:17:000000:470(единое землепользование)	

Сведения о характерных точках границы земельного участка				
Система координат				
Зона №				
Номер точки	Координаты		Описание закрепления на местности	Средняя квадратическая погрешность определения координат характерных точек границ земельного участка, м
	X	Y		
1	2	3	4	5
1516	774730.35	1316337.17	данные отсутствуют	данные отсутствуют
1517	774772.82	1316334.51	данные отсутствуют	данные отсутствуют
1518	774786.12	1316342.35	данные отсутствуют	данные отсутствуют
1519	774795.06	1316352.96	данные отсутствуют	данные отсутствуют
1520	774796.79	1316356.88	данные отсутствуют	данные отсутствуют
1521	774787.06	1316384.38	данные отсутствуют	данные отсутствуют
1522	774822.47	1316416.94	данные отсутствуют	данные отсутствуют
1523	774826.07	1316446.65	данные отсутствуют	данные отсутствуют
1524	774849.04	1316477.11	данные отсутствуют	данные отсутствуют
1525	774841.95	1316501.9	данные отсутствуют	данные отсутствуют
1526	774849.88	1316539.93	данные отсутствуют	данные отсутствуют
1527	774836.49	1316580.23	данные отсутствуют	данные отсутствуют
1528	774853.19	1316585.2	данные отсутствуют	данные отсутствуют
1529	774889.89	1316592.38	данные отсутствуют	данные отсутствуют
1530	774896.28	1316605.15	данные отсутствуют	данные отсутствуют

Государственный регистратор		ФГИС ЕГРН
полное наименование должности	подпись	инициалы, фамилия

М.П.

Земельный участок			
(вид объекта недвижимости)			
Лист №	Раздела 3.2	Всего листов раздела 3.2 : ____	Всего разделов: ____
Всего листов выписки: ____			
15.11.2021 № 99/2021/430683280			
Кадастровый номер:		02:17:000000:470(единое землепользование)	

Сведения о характерных точках границы земельного участка				
Система координат				
Зона №				
Номер точки	Координаты		Описание закрепления на местности	Средняя квадратическая погрешность определения координат характерных точек границ земельного участка, м
	X	Y		
1	2	3	4	5
1531	774890.69	1316621.11	данные отсутствуют	данные отсутствуют
1532	774851.59	1316640.26	данные отсутствуют	данные отсутствуют
1533	774730.28	1316649.57	данные отсутствуют	данные отсутствуют
1534	774609.83	1316627.76	данные отсутствуют	данные отсутствуют
1535	774459.92	1316664.27	данные отсутствуют	данные отсутствуют
1536	774440.06	1316665.08	данные отсутствуют	данные отсутствуют
1537	774396.05	1316678.24	данные отсутствуют	данные отсутствуют
1538	784653	1342742.71	данные отсутствуют	5
1539	784684.51	1342750.73	данные отсутствуют	5
1540	784689.55	1342752.01	данные отсутствуют	5
1541	784705.35	1342790.82	данные отсутствуют	5
1542	784689.87	1342829.34	данные отсутствуют	5
1543	784687	1342836.49	данные отсутствуют	5
1544	784684.96	1342841.55	данные отсутствуют	5
1545	784673.62	1342882.12	данные отсутствуют	5

Государственный регистратор		ФГИС ЕГРН
полное наименование должности	подпись	инициалы, фамилия

М.П.

Раздел 3.2

Выписка из Единого государственного реестра недвижимости об объекте недвижимости
Описание местоположения земельного участка

Земельный участок			
(вид объекта недвижимости)			
Лист №	Раздела 3.2	Всего листов раздела 3.2 : ____	Всего разделов: ____
Всего листов выписки: ____			
15.11.2021 № 99/2021/430683280			
Кадастровый номер:		02:17:000000:470(единое землепользование)	

Сведения о характерных точках границы земельного участка				
Система координат				
Зона №				
Номер точки	Координаты		Описание закрепления на местности	Средняя квадратическая погрешность определения координат характерных точек границ земельного участка, м
	X	Y		
1	2	3	4	5
1546	784640.12	1342906.24	данные отсутствуют	5
1547	784638.76	1342907.17	данные отсутствуют	5
1548	784569.11	1342922.32	данные отсутствуют	5
1549	784568.88	1342922.29	данные отсутствуют	5
1550	784524.89	1342916.96	данные отсутствуют	5
1551	784514.23	1342950.31	данные отсутствуют	5
1552	784514.18	1342950.45	данные отсутствуют	5
1553	784349.97	1343035.76	данные отсутствуют	5
1554	784259.6	1343053.83	данные отсутствуют	5
1555	784173.85	1343099.17	данные отсутствуют	5
1556	784173.62	1343099.17	данные отсутствуют	5
1557	784077.39	1343100.51	данные отсутствуют	5
1558	784076.39	1343100.62	данные отсутствуют	5
1559	784055.25	1343068.92	данные отсутствуют	5
1560	783999.59	1343005.51	данные отсутствуют	5

Государственный регистратор		ФГИС ЕГРН
полное наименование должности	подпись	инициалы, фамилия

М.П.

Выписка из Единого государственного реестра недвижимости об объекте недвижимости
Описание местоположения земельного участка

Земельный участок			
(вид объекта недвижимости)			
Лист №	Раздела 3.2	Всего листов раздела 3.2 : ____	Всего разделов: ____
Всего листов выписки: ____			
15.11.2021 № 99/2021/430683280			
Кадастровый номер:		02:17:000000:470(единое землепользование)	

Сведения о характерных точках границы земельного участка				
Система координат				
Зона №				
Номер точки	Координаты		Описание закрепления на местности	Средняя квадратическая погрешность определения координат характерных точек границ земельного участка, м
	X	Y		
1	2	3	4	5
1561	783984.82	1342985.42	данные отсутствуют	5
1562	783968.36	1342963.65	данные отсутствуют	5
1563	783932.1	1342915.7	данные отсутствуют	5
1564	783954.97	1342902.54	данные отсутствуют	5
1565	783968.41	1342894.8	данные отсутствуют	5
1566	783995.92	1342869.5	данные отсутствуют	5
1567	784022.32	1342834.29	данные отсутствуют	5
1568	784022.48	1342834.14	данные отсутствуют	5
1569	784022.62	1342834	данные отсутствуют	5
1570	784056.74	1342801.2	данные отсутствуют	5
1571	784070.44	1342788.02	данные отсутствуют	5
1572	784079.53	1342779.28	данные отсутствуют	5
1573	784081.43	1342777.49	данные отсутствуют	5
1574	784086.16	1342773.05	данные отсутствуют	5
1575	784104.21	1342756.09	данные отсутствуют	5

Государственный регистратор		ФГИС ЕГРН
полное наименование должности	подпись	инициалы, фамилия

М.П.

Раздел 3.2

Выписка из Единого государственного реестра недвижимости об объекте недвижимости
Описание местоположения земельного участка

Земельный участок			
(вид объекта недвижимости)			
Лист №	Раздела 3.2	Всего листов раздела 3.2 : ____	Всего разделов: ____
Всего листов выписки: ____			
15.11.2021 № 99/2021/430683280			
Кадастровый номер:		02:17:000000:470(единое землепользование)	

Сведения о характерных точках границы земельного участка				
Система координат				
Зона №				
Номер точки	Координаты		Описание закрепления на местности	Средняя квадратическая погрешность определения координат характерных точек границ земельного участка, м
	X	Y		
1	2	3	4	5
1576	784115.83	1342745.18	данные отсутствуют	5
1577	784128.83	1342736.34	данные отсутствуют	5
1578	784143.34	1342726.47	данные отсутствуют	5
1579	784143.78	1342726.03	данные отсутствуют	5
1580	784180.75	1342689.07	данные отсутствуют	5
1581	784180.95	1342689.01	данные отсутствуют	5
1582	784208.25	1342681.36	данные отсутствуют	5
1583	784208.5	1342681.22	данные отсутствуют	5
1584	784230.25	1342669.26	данные отсутствуют	5
1585	784232.45	1342651.66	данные отсутствуют	5
1586	784247.85	1342642.86	данные отсутствуют	5
1587	784281.96	1342639.55	данные отсутствуют	5
1588	784431.12	1342692.69	данные отсутствуют	5
1589	784467.07	1342707.9	данные отсутствуют	5
1590	784467.49	1342708.34	данные отсутствуют	5

Государственный регистратор		ФГИС ЕГРН
полное наименование должности	подпись	инициалы, фамилия

М.П.

Земельный участок			
(вид объекта недвижимости)			
Лист №	Раздела 3.2	Всего листов раздела 3.2 : ____	Всего разделов: ____
Всего листов выписки: ____			
15.11.2021 № 99/2021/430683280			
Кадастровый номер:		02:17:000000:470(единое землепользование)	

Сведения о характерных точках границы земельного участка				
Система координат				
Зона №				
Номер точки	Координаты		Описание закрепления на местности	Средняя квадратическая погрешность определения координат характерных точек границ земельного участка, м
	X	Y		
1	2	3	4	5
1591	784482.7	1342722.8	данные отсутствуют	5
1592	784567.34	1342756.9	данные отсутствуют	5
1593	784601.05	1342743.55	данные отсутствуют	5
1594	784652.47	1342742.57	данные отсутствуют	5
1595	783656.8	1344950.62	данные отсутствуют	данные отсутствуют
1596	783648.08	1344941.44	данные отсутствуют	данные отсутствуют
1597	783649.21	1344925.48	данные отсутствуют	данные отсутствуют
1598	783658.23	1344926.24	данные отсутствуют	данные отсутствуют
1599	783667.58	1344937.3	данные отсутствуют	данные отсутствуют
1600	783679.32	1344951.19	данные отсутствуют	данные отсутствуют
1601	783704.73	1344947.28	данные отсутствуют	данные отсутствуют
1602	783711.26	1344939.02	данные отсутствуют	данные отсутствуют
1603	783707.94	1344933.99	данные отсутствуют	данные отсутствуют
1604	783709.71	1344932.93	данные отсутствуют	данные отсутствуют
1605	783712.92	1344937.9	данные отсутствуют	данные отсутствуют

Государственный регистратор		ФГИС ЕГРН
полное наименование должности	подпись	инициалы, фамилия

М.П.

Раздел 3.2

Выписка из Единого государственного реестра недвижимости об объекте недвижимости
Описание местоположения земельного участка

Земельный участок			
(вид объекта недвижимости)			
Лист №	Раздела 3.2	Всего листов раздела 3.2 : ____	Всего разделов: ____
Всего листов выписки: ____			
15.11.2021 № 99/2021/430683280			
Кадастровый номер:		02:17:000000:470(единое землепользование)	

Сведения о характерных точках границы земельного участка				
Система координат				
Зона №				
Номер точки	Координаты		Описание закрепления на местности	Средняя квадратическая погрешность определения координат характерных точек границ земельного участка, м
	X	Y		
1	2	3	4	5
1606	783735.66	1344904.48	данные отсутствуют	данные отсутствуют
1607	783735.66	1344902.48	данные отсутствуют	данные отсутствуют
1608	783737.66	1344902.48	данные отсутствуют	данные отсутствуют
1609	783737.66	1344904.48	данные отсутствуют	данные отсутствуют
1610	783760.72	1344870.4	данные отсутствуют	данные отсутствуют
1611	783760.72	1344868.41	данные отсутствуют	данные отсутствуют
1612	783762.72	1344868.41	данные отсутствуют	данные отсутствуют
1613	783762.72	1344870.4	данные отсутствуют	данные отсутствуют
1614	783787.14	1344836.7	данные отсутствуют	данные отсутствуют
1615	783780.6	1344832.89	данные отсутствуют	данные отсутствуют
1616	783781.55	1344831.03	данные отсутствуют	данные отсутствуют
1617	783788.16	1344834.99	данные отсутствуют	данные отсутствуют
1618	783802.14	1344798.34	данные отсутствуют	данные отсутствуют
1619	783802.14	1344796.34	данные отсутствуют	данные отсутствуют
1620	783804.14	1344796.34	данные отсутствуют	данные отсутствуют

Государственный регистратор		ФГИС ЕГРН
полное наименование должности	подпись	инициалы, фамилия

М.П.

Выписка из Единого государственного реестра недвижимости об объекте недвижимости
Описание местоположения земельного участка

Земельный участок			
(вид объекта недвижимости)			
Лист №	Раздела 3.2	Всего листов раздела 3.2 : ____	Всего разделов: ____
Всего листов выписки: ____			
15.11.2021 № 99/2021/430683280			
Кадастровый номер:		02:17:000000:470(единое землепользование)	

Сведения о характерных точках границы земельного участка				
Система координат				
Зона №				
Номер точки	Координаты		Описание закрепления на местности	Средняя квадратическая погрешность определения координат характерных точек границ земельного участка, м
	X	Y		
1	2	3	4	5
1621	783804.14	1344798.34	данные отсутствуют	данные отсутствуют
1622	783818.46	1344760.4	данные отсутствуют	данные отсутствуют
1623	783818.46	1344758.41	данные отсутствуют	данные отсутствуют
1624	783820.46	1344758.41	данные отсутствуют	данные отсутствуют
1625	783820.46	1344760.4	данные отсутствуют	данные отсутствуют
1626	783836.7	1344722.55	данные отсутствуют	данные отсутствуют
1627	783828.51	1344721.88	данные отсутствуют	данные отсутствуют
1628	783828.68	1344719.86	данные отсутствуют	данные отсутствуют
1629	783836.87	1344720.56	данные отсутствуют	данные отсутствуют
1630	783820.48	1344673.55	данные отсутствуют	данные отсутствуют
1631	783818.48	1344673.55	данные отсутствуют	данные отсутствуют
1632	783818.48	1344671.55	данные отсутствуют	данные отсутствуют
1633	783820.48	1344671.55	данные отсутствуют	данные отсутствуют
1634	783812.95	1344649.86	данные отсутствуют	данные отсутствуют
1635	783790.02	1344646.44	данные отсутствуют	данные отсутствуют

Государственный регистратор		ФГИС ЕГРН
полное наименование должности	подпись	инициалы, фамилия

М.П.

Раздел 3.2

Выписка из Единого государственного реестра недвижимости об объекте недвижимости
Описание местоположения земельного участка

Земельный участок			
(вид объекта недвижимости)			
Лист №	Раздела 3.2	Всего листов раздела 3.2 : ____	Всего разделов: ____
Всего листов выписки: ____			
15.11.2021 № 99/2021/430683280			
Кадастровый номер:		02:17:000000:470(единое землепользование)	

Сведения о характерных точках границы земельного участка				
Система координат				
Зона №				
Номер точки	Координаты		Описание закрепления на местности	Средняя квадратическая погрешность определения координат характерных точек границ земельного участка, м
	X	Y		
1	2	3	4	5
1636	783578.68	1344068.18	данные отсутствуют	данные отсутствуют
1637	783544.13	1344049.93	данные отсутствуют	данные отсутствуют
1638	783500.04	1344052.07	данные отсутствуют	данные отсутствуют
1639	783234.32	1343872.02	данные отсутствуют	данные отсутствуют
1640	783138.33	1343835.22	данные отсутствуют	данные отсутствуют
1641	782942.62	1343791.65	данные отсутствуют	данные отсутствуют
1642	782924.86	1343809.99	данные отсутствуют	данные отсутствуют
1643	782908.95	1343804.4	данные отсутствуют	данные отсутствуют
1644	782899.85	1343785.23	данные отсутствуют	данные отсутствуют
1645	782878.12	1343776.17	данные отсутствуют	данные отсутствуют
1646	782852.29	1343751.5	данные отсутствуют	данные отсутствуют
1647	782852.99	1343738.47	данные отсутствуют	данные отсутствуют
1648	782844.15	1343736.61	данные отсутствуют	данные отсутствуют
1649	782844.38	1343728.7	данные отсутствуют	данные отсутствуют
1650	782855.08	1343724.97	данные отсутствуют	данные отсутствуют

Государственный регистратор		ФГИС ЕГРН
полное наименование должности	подпись	инициалы, фамилия

М.П.

Земельный участок			
(вид объекта недвижимости)			
Лист №	Раздела 3.2	Всего листов раздела 3.2 : ____	Всего разделов: ____
Всего листов выписки: ____			
15.11.2021 № 99/2021/430683280			
Кадастровый номер:		02:17:000000:470(единое землепользование)	

Сведения о характерных точках границы земельного участка				
Система координат				
Зона №				
Номер точки	Координаты		Описание закрепления на местности	Средняя квадратическая погрешность определения координат характерных точек границ земельного участка, м
	X	Y		
1	2	3	4	5
1651	782872.93	1343726.99	данные отсутствуют	данные отсутствуют
1652	782873.33	1343711.39	данные отсутствуют	данные отсутствуют
1653	782853.83	1343713.1	данные отсутствуют	данные отсутствуют
1654	782816.72	1343696.44	данные отсутствуют	данные отсутствуют
1655	782801.25	1343690.51	данные отсутствуют	данные отсутствуют
1656	782803.72	1343678.16	данные отсутствуют	данные отсутствуют
1657	782775.72	1343655.93	данные отсутствуют	данные отсутствуют
1658	782778.6	1343613.52	данные отсутствуют	данные отсутствуют
1659	782788.48	1343612.7	данные отсутствуют	данные отсутствуют
1660	782787.25	1343608.99	данные отсутствуют	данные отсутствуют
1661	782793.84	1343608.58	данные отсутствуют	данные отсутствуют
1662	782816.89	1343629.16	данные отсутствуют	данные отсутствуют
1663	782776.03	1343564.08	данные отсутствуют	данные отсутствуют
1664	782791.61	1343524.96	данные отсутствуют	данные отсутствуют
1665	782773.71	1343500.71	данные отсутствуют	данные отсутствуют

Государственный регистратор		ФГИС ЕГРН
полное наименование должности	подпись	инициалы, фамилия

М.П.

Раздел 3.2

Выписка из Единого государственного реестра недвижимости об объекте недвижимости
Описание местоположения земельного участка

Земельный участок			
(вид объекта недвижимости)			
Лист №	Раздела 3.2	Всего листов раздела 3.2 : ____	Всего разделов: ____
Всего листов выписки: ____			
15.11.2021 № 99/2021/430683280			
Кадастровый номер:		02:17:000000:470(единое землепользование)	

Сведения о характерных точках границы земельного участка				
Система координат				
Зона №				
Номер точки	Координаты		Описание закрепления на местности	Средняя квадратическая погрешность определения координат характерных точек границ земельного участка, м
	X	Y		
1	2	3	4	5
1666	782784.66	1343473.28	данные отсутствуют	данные отсутствуют
1667	782801.85	1343460.73	данные отсутствуют	данные отсутствуют
1668	782801.79	1343459.87	данные отсутствуют	данные отсутствуют
1669	782793.77	1343454.81	данные отсутствуют	данные отсутствуют
1670	782803.57	1343445.31	данные отсутствуют	данные отсутствуют
1671	782799.71	1343442.94	данные отсутствуют	данные отсутствуют
1672	782800.3	1343429.58	данные отсутствуют	данные отсутствуют
1673	782817.83	1343429.58	данные отсутствуют	данные отсутствуют
1674	782819.6	1343419.78	данные отсутствуют	данные отсутствуют
1675	782827.32	1343416.81	данные отсутствуют	данные отсутствуют
1676	782837.72	1343434.03	данные отсутствуют	данные отсутствуют
1677	782862.07	1343433.74	данные отсутствуют	данные отсутствуют
1678	782861.47	1343444.13	данные отсутствуют	данные отсутствуют
1679	782878.4	1343447.69	данные отсутствуют	данные отсутствуют
1680	782877.51	1343455.12	данные отсутствуют	данные отсутствуют

Государственный регистратор		ФГИС ЕГРН
полное наименование должности	подпись	инициалы, фамилия

М.П.

Выписка из Единого государственного реестра недвижимости об объекте недвижимости
Описание местоположения земельного участка

Земельный участок			
(вид объекта недвижимости)			
Лист №	Раздела 3.2	Всего листов раздела 3.2 : ____	Всего разделов: ____
Всего листов выписки: ____			
15.11.2021 № 99/2021/430683280			
Кадастровый номер:		02:17:000000:470(единое землепользование)	

Сведения о характерных точках границы земельного участка				
Система координат				
Зона №				
Номер точки	Координаты		Описание закрепления на местности	Средняя квадратическая погрешность определения координат характерных точек границ земельного участка, м
	X	Y		
1	2	3	4	5
1681	782870.38	1343457.19	данные отсутствуют	данные отсутствуют
1682	782870.38	1343464.62	данные отсутствуют	данные отсутствуют
1683	782881.66	1343467.59	данные отсутствуют	данные отсутствуют
1684	782949.96	1343534.1	данные отсутствуют	данные отсутствуют
1685	782977.87	1343533.21	данные отсутствуют	данные отсутствуют
1686	782991.53	1343549.54	данные отсутствуют	данные отсутствуют
1687	783015.29	1343554.29	данные отсутствуют	данные отсутствуют
1688	783014.99	1343568.84	данные отсутствуют	данные отсутствуют
1689	783038.15	1343566.17	данные отсутствуют	данные отсутствуют
1690	783118.33	1343623.18	данные отсутствуют	данные отсутствуют
1691	783354.21	1343763.31	данные отсутствуют	данные отсутствуют
1692	783454.8	1343780.33	данные отсутствуют	данные отсутствуют
1693	783454.8	1343848.43	данные отсутствуют	данные отсутствуют
1694	783461.74	1343994.26	данные отсутствуют	данные отсутствуют
1695	783479.71	1344006	данные отсутствуют	данные отсутствуют

Государственный регистратор		ФГИС ЕГРН
полное наименование должности	подпись	инициалы, фамилия

М.П.

Раздел 3.2

Выписка из Единого государственного реестра недвижимости об объекте недвижимости
Описание местоположения земельного участка

Земельный участок			
(вид объекта недвижимости)			
Лист №	Раздела 3.2	Всего листов раздела 3.2 : ____	Всего разделов: ____
Всего листов выписки: ____			
15.11.2021 № 99/2021/430683280			
Кадастровый номер:		02:17:000000:470(единое землепользование)	

Сведения о характерных точках границы земельного участка				
Система координат				
Зона №				
Номер точки	Координаты		Описание закрепления на местности	Средняя квадратическая погрешность определения координат характерных точек границ земельного участка, м
	X	Y		
1	2	3	4	5
1696	783613.7	1344027.7	данные отсутствуют	данные отсутствуют
1697	783611.19	1344031.98	данные отсутствуют	данные отсутствуют
1698	783522.59	1344017.71	данные отсутствуют	данные отсутствуют
1699	783563.66	1344030.66	данные отсутствуют	данные отсутствуют
1700	783563.66	1344030.64	данные отсутствуют	данные отсутствуют
1701	783563.65	1344030.64	данные отсутствуют	данные отсутствуют
1702	783563.66	1344028.66	данные отсутствуют	данные отсутствуют
1703	783565.66	1344028.66	данные отсутствуют	данные отсутствуют
1704	783565.67	1344028.66	данные отсутствуют	данные отсутствуют
1705	783565.67	1344030.64	данные отсутствуют	данные отсутствуют
1706	783565.66	1344030.64	данные отсутствуют	данные отсутствуют
1707	783565.66	1344030.66	данные отсутствуют	данные отсутствуют
1708	783607.68	1344035.5	данные отсутствуют	данные отсутствуют
1709	783609.03	1344036.99	данные отсутствуют	данные отсутствуют
1710	783611.28	1344032.24	данные отсутствуют	данные отсутствуют

Государственный регистратор		ФГИС ЕГРН
полное наименование должности	подпись	инициалы, фамилия

М.П.

Земельный участок			
(вид объекта недвижимости)			
Лист №	Раздела 3.2	Всего листов раздела 3.2 : ____	Всего разделов: ____
Всего листов выписки: ____			
15.11.2021 № 99/2021/430683280			
Кадастровый номер:		02:17:000000:470(единое землепользование)	

Сведения о характерных точках границы земельного участка				
Система координат				
Зона №				
Номер точки	Координаты		Описание закрепления на местности	Средняя квадратическая погрешность определения координат характерных точек границ земельного участка, м
	X	Y		
1	2	3	4	5
1711	783750.77	1344150.76	данные отсутствуют	данные отсутствуют
1712	783807.61	1344110.06	данные отсутствуют	данные отсутствуют
1713	783853.93	1344194.27	данные отсутствуют	данные отсутствуют
1714	783825.16	1344227.95	данные отсутствуют	данные отсутствуют
1715	783807.61	1344336.02	данные отсутствуют	данные отсутствуют
1716	783830.77	1344378.83	данные отсутствуют	данные отсутствуют
1717	783861.65	1344387.25	данные отсутствуют	данные отсутствуют
1718	783902.35	1344329.71	данные отсутствуют	данные отсутствуют
1719	783992.88	1344411.81	данные отсутствуют	данные отсутствуют
1720	784052.54	1344364.8	данные отсутствуют	данные отсутствуют
1721	783966.91	1344321.29	данные отсутствуют	данные отсутствуют
1722	783900.24	1344237.08	данные отсутствуют	данные отсутствуют
1723	783983.75	1344114.27	данные отсутствуют	данные отсутствуют
1724	783794.28	1343993.56	данные отсутствуют	данные отсутствуют
1725	783738.14	1343979.53	данные отсутствуют	данные отсутствуют

Государственный регистратор		ФГИС ЕГРН
полное наименование должности	подпись	инициалы, фамилия

М.П.

Раздел 3.2

Выписка из Единого государственного реестра недвижимости об объекте недвижимости
Описание местоположения земельного участка

Земельный участок			
(вид объекта недвижимости)			
Лист №	Раздела 3.2	Всего листов раздела 3.2 : ____	Всего разделов: ____
Всего листов выписки: ____			
15.11.2021 № 99/2021/430683280			
Кадастровый номер:		02:17:000000:470(единое землепользование)	

Сведения о характерных точках границы земельного участка				
Система координат				
Зона №				
Номер точки	Координаты		Описание закрепления на местности	Средняя квадратическая погрешность определения координат характерных точек границ земельного участка, м
	X	Y		
1	2	3	4	5
1726	783736.74	1343913.91	данные отсутствуют	данные отсутствуют
1727	783548.01	1343742.77	данные отсутствуют	данные отсутствуют
1728	783576	1343689.19	данные отсутствуют	данные отсутствуют
1729	783614.39	1343651.61	данные отсутствуют	данные отсутствуют
1730	783778.33	1343727.58	данные отсутствуют	данные отсутствуют
1731	783813.52	1343698.79	данные отсутствуют	данные отсутствуют
1732	783851.11	1343696.39	данные отсутствуют	данные отсутствуют
1733	783899.08	1343648.41	данные отсутствуют	данные отсутствуют
1734	783913.48	1343582.03	данные отсутствуют	данные отсутствуют
1735	783843.11	1343550.04	данные отсутствуют	данные отсутствуют
1736	783760.74	1343655.6	данные отсутствуют	данные отсутствуют
1737	783735.14	1343638.81	данные отсутствуют	данные отсутствуют
1738	783847.9	1343496.46	данные отсутствуют	данные отсутствуют
1739	783812.72	1343433.28	данные отсутствуют	данные отсутствуют
1740	783616.79	1343494.86	данные отсутствуют	данные отсутствуют

Государственный регистратор		ФГИС ЕГРН
полное наименование должности	подпись	инициалы, фамилия

М.П.

Выписка из Единого государственного реестра недвижимости об объекте недвижимости
Описание местоположения земельного участка

Земельный участок			
(вид объекта недвижимости)			
Лист №	Раздела 3.2	Всего листов раздела 3.2: ____	Всего разделов: ____
Всего листов выписки: ____			
15.11.2021 № 99/2021/430683280			
Кадастровый номер:		02:17:000000:470(единое землепользование)	

Сведения о характерных точках границы земельного участка				
Система координат				
Зона №				
Номер точки	Координаты		Описание закрепления на местности	Средняя квадратическая погрешность определения координат характерных точек границ земельного участка, м
	X	Y		
1	2	3	4	5
1741	783515.38	1343368.07	данные отсутствуют	данные отсутствуют
1742	783388.1	1343414.84	данные отсутствуют	данные отсутствуют
1743	783368.52	1343392	данные отсутствуют	данные отсутствуют
1744	783376.14	1343365.89	данные отсутствуют	данные отсутствуют
1745	783360.91	1343343.05	данные отсутствуют	данные отсутствуют
1746	783311.95	1343322.38	данные отсутствуют	данные отсутствуют
1747	783260.37	1343216.76	данные отсутствуют	данные отсутствуют
1748	783376.44	1343163.47	данные отсутствуют	данные отсутствуют
1749	783398.34	1343167.02	данные отсутствуют	данные отсутствуют
1750	783526.24	1343368.93	данные отсутствуют	данные отсутствуют
1751	783563.54	1343367.75	данные отсутствуют	данные отсутствуют
1752	783748.88	1343268.27	данные отсутствуют	данные отсутствуют
1753	783748.29	1343238.67	данные отсутствуют	данные отсутствуют
1754	783860.6	1343174.24	данные отсутствуют	данные отсутствуют
1755	783831.99	1343109.33	данные отсутствуют	данные отсутствуют

Государственный регистратор		ФГИС ЕГРН
полное наименование должности	подпись	инициалы, фамилия

М.П.

Раздел 3.2

Выписка из Единого государственного реестра недвижимости об объекте недвижимости
Описание местоположения земельного участка

Земельный участок			
(вид объекта недвижимости)			
Лист №	Раздела 3.2	Всего листов раздела 3.2: ____	Всего разделов: ____
Всего листов выписки: ____			
15.11.2021 № 99/2021/430683280			
Кадастровый номер:		02:17:000000:470(единое землепользование)	

Сведения о характерных точках границы земельного участка				
Система координат				
Зона №				
Номер точки	Координаты		Описание закрепления на местности	Средняя квадратическая погрешность определения координат характерных точек границ земельного участка, м
	X	Y		
1	2	3	4	5
1756	783831.33	1343107.87	данные отсутствуют	данные отсутствуют
1757	783806.69	1343053.22	данные отсутствуют	данные отсутствуют
1758	783795.69	1343005.91	данные отсутствуют	данные отсутствуют
1759	783762.68	1342996.01	данные отсутствуют	данные отсутствуют
1760	783739.58	1342959.71	данные отсутствуют	данные отсутствуют
1761	783735.18	1342905.8	данные отсутствуют	данные отсутствуют
1762	783734.46	1342906.88	данные отсутствуют	данные отсутствуют
1763	783723.16	1342857.9	данные отсутствуют	данные отсутствуют
1764	783747.9	1342559.26	данные отсутствуют	данные отсутствуют
1765	783818.58	1342502.71	данные отсутствуют	данные отсутствуют
1766	783769.11	1342442.64	данные отсутствуют	данные отсутствуют
1767	783792.67	1342322.48	данные отсутствуют	данные отсутствуют
1768	783702.81	1342329.85	данные отсутствуют	данные отсутствуют
1769	783600.38	1342273.09	данные отсутствуют	данные отсутствуют
1770	783728.53	1342196.38	данные отсутствуют	данные отсутствуют

Государственный регистратор		ФГИС ЕГРН
полное наименование должности	подпись	инициалы, фамилия

М.П.

Земельный участок			
(вид объекта недвижимости)			
Лист №	Раздела 3.2	Всего листов раздела 3.2 : ____	Всего разделов: ____
Всего листов выписки: ____			
15.11.2021 № 99/2021/430683280			
Кадастровый номер:		02:17:000000:470(единое землепользование)	

Сведения о характерных точках границы земельного участка				
Система координат				
Зона №				
Номер точки	Координаты		Описание закрепления на местности	Средняя квадратическая погрешность определения координат характерных точек границ земельного участка, м
	X	Y		
1	2	3	4	5
1771	783731.64	1342169.77	данные отсутствуют	данные отсутствуют
1772	783709.91	1342151.59	данные отсутствуют	данные отсутствуют
1773	783712.57	1342134.29	данные отсутствуют	данные отсутствуют
1774	783830.97	1342077.54	данные отсутствуют	данные отсутствуют
1775	783935.18	1341979.98	данные отсутствуют	данные отсутствуют
1776	783906.8	1341948.49	данные отсутствуют	данные отсутствуют
1777	783917.88	1341938.74	данные отсутствуют	данные отсутствуют
1778	783927.64	1341914.35	данные отсутствуют	данные отсутствуют
1779	783967.99	1341910.8	данные отсутствуют	данные отсутствуют
1780	783996.37	1341893.51	данные отсутствуют	данные отсутствуют
1781	784032.29	1341893.07	данные отсутствуют	данные отсутствуют
1782	784049.14	1341878.88	данные отсутствуют	данные отсутствуют
1783	784059.78	1341887.74	данные отсутствуют	данные отсутствуют
1784	784089.94	1341870.01	данные отсутствуют	данные отсутствуют
1785	784062.44	1341863.36	данные отсутствуют	данные отсутствуют

Государственный регистратор		ФГИС ЕГРН
полное наименование должности	подпись	инициалы, фамилия

М.П.

Раздел 3.2

Выписка из Единого государственного реестра недвижимости об объекте недвижимости
Описание местоположения земельного участка

Земельный участок			
(вид объекта недвижимости)			
Лист №	Раздела 3.2	Всего листов раздела 3.2 : ____	Всего разделов: ____
Всего листов выписки: ____			
15.11.2021 № 99/2021/430683280			
Кадастровый номер:		02:17:000000:470(единое землепользование)	

Сведения о характерных точках границы земельного участка				
Система координат				
Зона №				
Номер точки	Координаты		Описание закрепления на местности	Средняя квадратическая погрешность определения координат характерных точек границ земельного участка, м
	X	Y		
1	2	3	4	5
1786	784062	1341846.95	данные отсутствуют	данные отсутствуют
1787	784044.7	1341843.84	данные отсутствуют	данные отсутствуют
1788	784022.53	1341802.16	данные отсутствуют	данные отсутствуют
1789	784052.24	1341774.22	данные отсутствуют	данные отсутствуют
1790	784054.02	1341760.92	данные отсутствуют	данные отсутствуют
1791	784014.99	1341731.65	данные отсутствуют	данные отсутствуют
1792	783999.93	1341732.54	данные отсутствуют	данные отсутствуют
1793	784002.13	1341705.93	данные отсутствуют	данные отсутствуют
1794	784014.99	1341675.78	данные отсутствуют	данные отсутствуют
1795	783986.17	1341666.47	данные отсутствуют	данные отсутствуют
1796	783985.28	1341649.17	данные отсутствуют	данные отсутствуют
1797	784011	1341611.04	данные отсутствуют	данные отсутствуют
1798	783986.17	1341607.05	данные отсутствуют	данные отсутствуют
1799	783930.84	1341505.48	данные отсутствуют	данные отсутствуют
1800	783920.71	1341459.89	данные отсутствуют	данные отсутствуют

Государственный регистратор		ФГИС ЕГРН
полное наименование должности	подпись	инициалы, фамилия

М.П.

Выписка из Единого государственного реестра недвижимости об объекте недвижимости
Описание местоположения земельного участка

Земельный участок			
(вид объекта недвижимости)			
Лист №	Раздела 3.2	Всего листов раздела 3.2 : ____	Всего разделов: ____
Всего листов выписки: ____			
15.11.2021 № 99/2021/430683280			
Кадастровый номер:		02:17:000000:470(единое землепользование)	

Сведения о характерных точках границы земельного участка				
Система координат				
Зона №				
Номер точки	Координаты		Описание закрепления на местности	Средняя квадратическая погрешность определения координат характерных точек границ земельного участка, м
	X	Y		
1	2	3	4	5
1801	783534.97	1341508.24	данные отсутствуют	данные отсутствуют
1802	783582.62	1341551.62	данные отсутствуют	данные отсутствуют
1803	783573.58	1341571.09	данные отсутствуют	данные отсутствуют
1804	783549.93	1341587.78	данные отсутствуют	данные отсутствуют
1805	783524.2	1341585	данные отсутствуют	данные отсутствуют
1806	783447.69	1341526.58	данные отсутствуют	данные отсутствуют
1807	783428.91	1341500.15	данные отсутствуют	данные отсутствуют
1808	783401.78	1341500.15	данные отсутствуют	данные отсутствуют
1809	783404.56	1341521.71	данные отсутствуют	данные отсутствуют
1810	783443.51	1341582.91	данные отсутствуют	данные отсутствуют
1811	783450.47	1341690.03	данные отсутствуют	данные отсутствуют
1812	783426.12	1341778.36	данные отсутствуют	данные отсутствуют
1813	783403.87	1341786.71	данные отсутствуют	данные отсутствуют
1814	783340.57	1341702.55	данные отсутствуют	данные отсутствуют
1815	783348.92	1341644.82	данные отсутствуют	данные отсутствуют

Государственный регистратор		ФГИС ЕГРН
полное наименование должности	подпись	инициалы, фамилия

М.П.

Раздел 3.2

Выписка из Единого государственного реестра недвижимости об объекте недвижимости
Описание местоположения земельного участка

Земельный участок			
(вид объекта недвижимости)			
Лист №	Раздела 3.2	Всего листов раздела 3.2 : ____	Всего разделов: ____
Всего листов выписки: ____			
15.11.2021 № 99/2021/430683280			
Кадастровый номер:		02:17:000000:470(единое землепользование)	

Сведения о характерных точках границы земельного участка				
Система координат				
Зона №				
Номер точки	Координаты		Описание закрепления на местности	Средняя квадратическая погрешность определения координат характерных точек границ земельного участка, м
	X	Y		
1	2	3	4	5
1816	783405.26	1341564.14	данные отсутствуют	данные отсутствуют
1817	783392.04	1341509.19	данные отсутствуют	данные отсутствуют
1818	783374.65	1341498.75	данные отсутствуют	данные отсутствуют
1819	783334.31	1341510.58	данные отсутствуют	данные отсутствуют
1820	783293.28	1341564.83	данные отсутствуют	данные отсутствуют
1821	783238.33	1341570.4	данные отсутствуют	данные отсутствуют
1822	783235.55	1341582.91	данные отсутствуют	данные отсутствуют
1823	783177.82	1341568.31	данные отсутствуют	данные отсутствуют
1824	783175.04	1341632.99	данные отсутствуют	данные отсутствуют
1825	783104.09	1341628.82	данные отсутствуют	данные отсутствуют
1826	783028.59	1341488.14	данные отсутствуют	данные отсутствуют
1827	783004.72	1341498.37	данные отсутствуют	данные отсутствуют
1828	782984.26	1341472.8	данные отсутствуют	данные отсутствуют
1829	782897.31	1341551.22	данные отсутствуют	данные отсутствуют
1830	782897.31	1341643.29	данные отсутствуют	данные отсутствуют

Государственный регистратор		ФГИС ЕГРН
полное наименование должности	подпись	инициалы, фамилия

М.П.

Земельный участок			
(вид объекта недвижимости)			
Лист №	Раздела 3.2	Всего листов раздела 3.2 : ____	Всего разделов: ____
Всего листов выписки: ____			
15.11.2021 № 99/2021/430683280			
Кадастровый номер:		02:17:000000:470(единое землепользование)	

Сведения о характерных точках границы земельного участка				
Система координат				
Зона №				
Номер точки	Координаты		Описание закрепления на местности	Средняя квадратическая погрешность определения координат характерных точек границ земельного участка, м
	X	Y		
1	2	3	4	5
1831	783076.32	1341673.98	данные отсутствуют	данные отсутствуют
1832	783134.29	1341827.42	данные отсутствуют	данные отсутствуют
1833	783086.55	1341849.59	данные отсутствуют	данные отсутствуют
1834	782834.22	1341796.73	данные отсутствуют	данные отсутствуют
1835	782788.19	1341849.59	данные отсутствуют	данные отсутствуют
1836	782730.22	1341876.87	данные отсутствуют	данные отсутствуют
1837	782827.4	1341994.51	данные отсутствуют	данные отсутствуют
1838	782902.42	1341939.95	данные отсутствуют	данные отсутствуют
1839	782989.37	1342006.44	данные отсутствуют	данные отсутствуют
1840	783016.65	1342086.57	данные отсутствуют	данные отсутствуют
1841	782980.85	1342110.44	данные отсутствуют	данные отсутствуют
1842	782953.57	1342081.46	данные отсутствуют	данные отсутствуют
1843	782905.83	1342112.15	данные отсутствуют	данные отсутствуют
1844	782837.63	1342134.31	данные отсутствуют	данные отсутствуют
1845	782835.93	1342171.82	данные отсутствуют	данные отсутствуют

Государственный регистратор		ФГИС ЕГРН
полное наименование должности	подпись	инициалы, фамилия

М.П.

Раздел 3.2

Выписка из Единого государственного реестра недвижимости об объекте недвижимости
Описание местоположения земельного участка

Земельный участок			
(вид объекта недвижимости)			
Лист №	Раздела 3.2	Всего листов раздела 3.2 : ____	Всего разделов: ____
Всего листов выписки: ____			
15.11.2021 № 99/2021/430683280			
Кадастровый номер:		02:17:000000:470(единое землепользование)	

Сведения о характерных точках границы земельного участка				
Система координат				
Зона №				
Номер точки	Координаты		Описание закрепления на местности	Средняя квадратическая погрешность определения координат характерных точек границ земельного участка, м
	X	Y		
1	2	3	4	5
1846	782750.85	1342177.37	данные отсутствуют	данные отсутствуют
1847	782750.68	1342176.94	данные отсутствуют	данные отсутствуют
1848	782571.66	1341958.7	данные отсутствуют	данные отсутствуют
1849	782450.61	1342033.72	данные отсутствуют	данные отсутствуют
1850	782409.69	1341899.03	данные отсутствуют	данные отсутствуют
1851	782334.64	1341867.2	данные отсутствуют	данные отсутствуют
1852	782328.99	1341871.55	данные отсутствуют	данные отсутствуют
1853	782265.88	1341972.56	данные отсутствуют	данные отсутствуют
1854	782265.87	1341972.57	данные отсутствуют	данные отсутствуют
1855	782143.2	1342110.48	данные отсутствуют	данные отсутствуют
1856	782143.18	1342110.5	данные отсутствуют	данные отсутствуют
1857	782105.13	1342130.87	данные отсутствуют	данные отсутствуют
1858	782088.1	1342148.9	данные отсутствуют	данные отсутствуют
1859	782077	1342169.85	данные отсутствуют	данные отсутствуют
1860	781836.07	1342987.08	данные отсутствуют	данные отсутствуют

Государственный регистратор		ФГИС ЕГРН
полное наименование должности	подпись	инициалы, фамилия

М.П.

Выписка из Единого государственного реестра недвижимости об объекте недвижимости
Описание местоположения земельного участка

Земельный участок			
(вид объекта недвижимости)			
Лист №	Раздела 3.2	Всего листов раздела 3.2 : ____	Всего разделов: ____
Всего листов выписки: ____			
15.11.2021 № 99/2021/430683280			
Кадастровый номер:		02:17:000000:470(единое землепользование)	

Сведения о характерных точках границы земельного участка				
Система координат				
Зона №				
Номер точки	Координаты		Описание закрепления на местности	Средняя квадратическая погрешность определения координат характерных точек границ земельного участка, м
	X	Y		
1	2	3	4	5
1861	782221.03	1343074.45	данные отсутствуют	данные отсутствуют
1862	782221.06	1343074.46	данные отсутствуют	данные отсутствуют
1863	782221.09	1343074.5	данные отсутствуют	данные отсутствуют
1864	782221.1	1343074.54	данные отсутствуют	данные отсутствуют
1865	782221.1	1343074.57	данные отсутствуют	данные отсутствуют
1866	781890.42	1344156.36	данные отсутствуют	данные отсутствуют
1867	782268.28	1344222.49	данные отсутствуют	данные отсутствуют
1868	782268.31	1344222.5	данные отсутствуют	данные отсутствуют
1869	782268.33	1344222.54	данные отсутствуют	данные отсутствуют
1870	782268.34	1344222.58	данные отсутствуют	данные отсутствуют
1871	782279.07	1345502.63	данные отсутствуют	данные отсутствуют
1872	782447.01	1345472.1	данные отсутствуют	данные отсутствуют
1873	783139.82	1345324.48	данные отсутствуют	данные отсутствуют
1874	783140.57	1345324.62	данные отсутствуют	данные отсутствуют
1875	783141	1345325.2	данные отсутствуют	данные отсутствуют

Государственный регистратор		ФГИС ЕГРН
полное наименование должности	подпись	инициалы, фамилия

М.П.

Выписка из Единого государственного реестра недвижимости об объекте недвижимости
Описание местоположения земельного участка

Земельный участок			
(вид объекта недвижимости)			
Лист №	Раздела 3.2	Всего листов раздела 3.2 : ____	Всего разделов: ____
Всего листов выписки: ____			
15.11.2021 № 99/2021/430683280			
Кадастровый номер:		02:17:000000:470(единое землепользование)	

Сведения о характерных точках границы земельного участка				
Система координат				
Зона №				
Номер точки	Координаты		Описание закрепления на местности	Средняя квадратическая погрешность определения координат характерных точек границ земельного участка, м
	X	Y		
1	2	3	4	5
1876	783141.47	1345369.27	данные отсутствуют	данные отсутствуют
1877	783310	1345362.32	данные отсутствуют	данные отсутствуют
1878	783464.58	1345191.82	данные отсутствуют	данные отсутствуют
1879	783439.86	1345160.51	данные отсутствуют	данные отсутствуют
1880	783466.47	1345144.13	данные отсутствуют	данные отсутствуют
1881	783464.43	1345133.89	данные отсутствуют	данные отсутствуют
1882	783378.43	1345115.46	данные отсутствуют	данные отсутствуют
1883	783382.53	1345090.89	данные отсутствуют	данные отсутствуют
1884	783429.62	1345072.47	данные отсутствуют	данные отсутствуют
1885	783413.24	1345043.8	данные отсутствуют	данные отсутствуют
1886	783376.38	1345056.09	данные отсутствуют	данные отсутствуют
1887	783302.82	1345024.59	данные отсутствуют	данные отсутствуют
1888	783280.94	1345029.8	данные отсутствуют	данные отсутствуют
1889	783273.65	1345058.97	данные отсутствуют	данные отсутствуют
1890	783273.12	1345086.12	данные отсутствуют	данные отсутствуют

Государственный регистратор		ФГИС ЕГРН
полное наименование должности	подпись	инициалы, фамилия

М.П.

Земельный участок			
(вид объекта недвижимости)			
Лист №	Раздела 3.2	Всего листов раздела 3.2 : ____	Всего разделов: ____
Всего листов выписки: ____			
15.11.2021 № 99/2021/430683280			
Кадастровый номер:		02:17:000000:470(единое землепользование)	

Сведения о характерных точках границы земельного участка				
Система координат				
Зона №				
Номер точки	Координаты		Описание закрепления на местности	Средняя квадратическая погрешность определения координат характерных точек границ земельного участка, м
	X	Y		
1	2	3	4	5
1891	783270.52	1345220.48	данные отсутствуют	данные отсутствуют
1892	783246.55	1345231.94	данные отсутствуют	данные отсутствуют
1893	783205.92	1345222.56	данные отсутствуют	данные отсутствуют
1894	783196.54	1345063.14	данные отсутствуют	данные отсутствуют
1895	783126.73	1345077.73	данные отсутствуют	данные отсутствуют
1896	783146.52	1345032.92	данные отсутствуют	данные отсутствуют
1897	783145.48	1344984.99	данные отсутствуют	данные отсутствуют
1898	783060.04	1344966.24	данные отсутствуют	данные отсутствуют
1899	782971.47	1344975.61	данные отсутствуют	данные отсутствуют
1900	782932.17	1345036.16	данные отсутствуют	данные отсутствуют
1901	782908.54	1345083.43	данные отсутствуют	данные отсутствуют
1902	782874.57	1345073.09	данные отсутствуют	данные отсутствуют
1903	782802.19	1345117.4	данные отсутствуют	данные отсутствуют
1904	782777.08	1345114.45	данные отсутствуют	данные отсутствуют
1905	782754.92	1345073.09	данные отсутствуют	данные отсутствуют

Государственный регистратор		ФГИС ЕГРН
полное наименование должности	подпись	инициалы, фамилия

М.П.

Раздел 3.2

Выписка из Единого государственного реестра недвижимости об объекте недвижимости
Описание местоположения земельного участка

Земельный участок			
(вид объекта недвижимости)			
Лист №	Раздела 3.2	Всего листов раздела 3.2 : ____	Всего разделов: ____
Всего листов выписки: ____			
15.11.2021 № 99/2021/430683280			
Кадастровый номер:		02:17:000000:470(единое землепользование)	

Сведения о характерных точках границы земельного участка				
Система координат				
Зона №				
Номер точки	Координаты		Описание закрепления на местности	Средняя квадратическая погрешность определения координат характерных точек границ земельного участка, м
	X	Y		
1	2	3	4	5
1906	782769.69	1345050.93	данные отсутствуют	данные отсутствуют
1907	782784.46	1345050.93	данные отсутствуют	данные отсутствуют
1908	782772.65	1344965.26	данные отсутствуют	данные отсутствуют
1909	782793.33	1344923.91	данные отсутствуют	данные отсутствуют
1910	782812.53	1344913.57	данные отсутствуют	данные отсутствуют
1911	782821.39	1344897.32	данные отсутствуют	данные отсутствуют
1912	782814.01	1344872.21	данные отсутствуют	данные отсутствуют
1913	782825.82	1344838.24	данные отсутствуют	данные отсутствуют
1914	782868.66	1344823.47	данные отсутствуют	данные отсутствуют
1915	782898.2	1344819.03	данные отсутствуют	данные отсутствуют
1916	782955.8	1344832.33	данные отсутствуют	данные отсутствуют
1917	782956.63	1344831.73	данные отсутствуют	данные отсутствуют
1918	783032.16	1344830.39	данные отсутствуют	данные отсутствуют
1919	783086.24	1344808.05	данные отсутствуют	данные отсутствуют
1920	783101.89	1344783.02	данные отсутствуют	данные отсутствуют

Государственный регистратор		ФГИС ЕГРН
полное наименование должности	подпись	инициалы, фамилия

М.П.

Выписка из Единого государственного реестра недвижимости об объекте недвижимости
Описание местоположения земельного участка

Земельный участок			
(вид объекта недвижимости)			
Лист №	Раздела 3.2	Всего листов раздела 3.2 : ____	Всего разделов: ____
Всего листов выписки: ____			
15.11.2021 № 99/2021/430683280			
Кадастровый номер:		02:17:000000:470(единое землепользование)	

Сведения о характерных точках границы земельного участка				
Система координат				
Зона №				
Номер точки	Координаты		Описание закрепления на местности	Средняя квадратическая погрешность определения координат характерных точек границ земельного участка, м
	X	Y		
1	2	3	4	5
1921	783101.44	1344766.03	данные отсутствуют	данные отсутствуют
1922	783138.54	1344728.04	данные отсутствуют	данные отсутствуют
1923	783151.05	1344667.7	данные отсутствуют	данные отсутствуют
1924	783159.1	1344667.7	данные отсутствуют	данные отсутствуют
1925	783158.85	1344654.57	данные отсутствуют	данные отсутствуют
1926	783158.66	1344644.01	данные отсутствуют	данные отсутствуют
1927	783178.76	1344612.28	данные отсутствуют	данные отсутствуют
1928	783185.02	1344606.47	данные отсутствуют	данные отсутствуют
1929	783202	1344607.36	данные отсутствуют	данные отсутствуют
1930	783203.79	1344614.96	данные отсутствуют	данные отсутствуют
1931	783252.06	1344629.71	данные отсутствуют	данные отсутствуют
1932	783283.35	1344628.82	данные отсутствуют	данные отсутствуют
1933	783284.69	1344619.43	данные отсутствуют	данные отсутствуют
1934	783359.33	1344625.69	данные отсутствуют	данные отсутствуют
1935	783362.46	1344620.77	данные отсутствуют	данные отсутствуют

Государственный регистратор		ФГИС ЕГРН
полное наименование должности	подпись	инициалы, фамилия

М.П.

Раздел 3.2

Выписка из Единого государственного реестра недвижимости об объекте недвижимости
Описание местоположения земельного участка

Земельный участок			
(вид объекта недвижимости)			
Лист №	Раздела 3.2	Всего листов раздела 3.2 : ____	Всего разделов: ____
Всего листов выписки: ____			
15.11.2021 № 99/2021/430683280			
Кадастровый номер:		02:17:000000:470(единое землепользование)	

Сведения о характерных точках границы земельного участка				
Система координат				
Зона №				
Номер точки	Координаты		Описание закрепления на местности	Средняя квадратическая погрешность определения координат характерных точек границ земельного участка, м
	X	Y		
1	2	3	4	5
1936	783363.8	1344613.62	данные отсутствуют	данные отсутствуют
1937	783509.96	1344609.15	данные отсутствуют	данные отсутствуют
1938	783524.7	1344649.38	данные отсутствуют	данные отсутствуют
1939	783534.09	1344685.13	данные отсутствуют	данные отсутствуют
1940	783526.94	1344744.58	данные отсутствуют	данные отсутствуют
1941	783543.47	1344746.37	данные отсутствуют	данные отсутствуют
1942	783550.62	1344740.11	данные отсутствуют	данные отсутствуют
1943	783560.46	1344741.9	данные отсутствуют	данные отсутствуют
1944	783564.03	1344749.94	данные отсутствуют	данные отсутствуют
1945	783607.39	1344762.01	данные отсутствуют	данные отсутствуют
1946	783620.35	1344785.25	данные отсутствуют	данные отсутствуют
1947	783610.07	1344846.48	данные отсутствуют	данные отсутствуют
1948	783661.02	1344910.84	данные отсутствуют	данные отсутствуют
1949	783631.52	1344943.92	данные отсутствуют	данные отсутствуют
1950	783637.83	1344988.09	данные отсутствуют	данные отсутствуют

Государственный регистратор		ФГИС ЕГРН
полное наименование должности	подпись	инициалы, фамилия

М.П.

Земельный участок			
(вид объекта недвижимости)			
Лист №	Раздела 3.2	Всего листов раздела 3.2 : ____	Всего разделов: ____
Всего листов выписки: ____			
15.11.2021 № 99/2021/430683280			
Кадастровый номер:		02:17:000000:470(единое землепользование)	

Сведения о характерных точках границы земельного участка				
Система координат				
Зона №				
Номер точки	Координаты		Описание закрепления на местности	Средняя квадратическая погрешность определения координат характерных точек границ земельного участка, м
	X	Y		
1	2	3	4	5
1951	783717.34	1344995.32	данные отсутствуют	данные отсутствуют
1952	783714.66	1345010.51	данные отсутствуют	данные отсутствуют
1953	783692.31	1345017.22	данные отсутствуют	данные отсутствуют
1954	783687.39	1345024.82	данные отсутствуют	данные отсутствуют
1955	783699.46	1345046.27	данные отсутствуют	данные отсутствуют
1956	783710.19	1345050.29	данные отсутствуют	данные отсутствуют
1957	783712.87	1345081.13	данные отсутствуют	данные отсутствуют
1958	783686.94	1345073.98	данные отсутствуют	данные отсутствуют
1959	783668.17	1345078.9	данные отсутствуют	данные отсутствуют
1960	783665.94	1345103.48	данные отсутствуют	данные отсутствуют
1961	783707.95	1345163.82	данные отсутствуют	данные отсутствуют
1962	783710.63	1345193.32	данные отсутствуют	данные отсутствуют
1963	783678.45	1345234.44	данные отсутствуют	данные отсутствуют
1964	783659.68	1345212.98	данные отсутствуют	данные отсутствуют
1965	783668.17	1345188.4	данные отсутствуют	данные отсутствуют

Государственный регистратор		ФГИС ЕГРН
полное наименование должности	подпись	инициалы, фамилия

М.П.

Раздел 3.2

Выписка из Единого государственного реестра недвижимости об объекте недвижимости
Описание местоположения земельного участка

Земельный участок			
(вид объекта недвижимости)			
Лист №	Раздела 3.2	Всего листов раздела 3.2 : ____	Всего разделов: ____
Всего листов выписки: ____			
15.11.2021 № 99/2021/430683280			
Кадастровый номер:		02:17:000000:470(единое землепользование)	

Сведения о характерных точках границы земельного участка				
Система координат				
Зона №				
Номер точки	Координаты		Описание закрепления на местности	Средняя квадратическая погрешность определения координат характерных точек границ земельного участка, м
	X	Y		
1	2	3	4	5
1966	783641.8	1345144.15	данные отсутствуют	данные отсутствуют
1967	783643.59	1345132.53	данные отсутствуют	данные отсутствуют
1968	783601.58	1345099.9	данные отсутствуют	данные отсутствуют
1969	783615.88	1345090.97	данные отсутствуют	данные отсутствуют
1970	783612.3	1345082.47	данные отсутствуют	данные отсутствуют
1971	783580.12	1345106.61	данные отсутствуют	данные отсутствуют
1972	783582.36	1345153.99	данные отсутствуют	данные отсутствуют
1973	783519.71	1345164.6	данные отсутствуют	данные отсутствуют
1974	783505.96	1345174.34	данные отсутствуют	данные отсутствуют
1975	783483.21	1345209.63	данные отсутствуют	данные отсутствуют
1976	783322.71	1345391.06	данные отсутствуют	данные отсутствуют
1977	783178.34	1345400.12	данные отсутствуют	данные отсутствуют
1978	783184.31	1346054.54	данные отсутствуют	данные отсутствуют
1979	783176.4	1346289.99	данные отсутствуют	данные отсутствуют
1980	783145.75	1346436.72	данные отсутствуют	данные отсутствуют

Государственный регистратор		ФГИС ЕГРН
полное наименование должности	подпись	инициалы, фамилия

М.П.

Выписка из Единого государственного реестра недвижимости об объекте недвижимости
Описание местоположения земельного участка

Земельный участок			
(вид объекта недвижимости)			
Лист №	Раздела 3.2	Всего листов раздела 3.2 : ____	Всего разделов: ____
Всего листов выписки: ____			
15.11.2021 № 99/2021/430683280			
Кадастровый номер:		02:17:000000:470(единое землепользование)	

Сведения о характерных точках границы земельного участка				
Система координат				
Зона №				
Номер точки	Координаты		Описание закрепления на местности	Средняя квадратическая погрешность определения координат характерных точек границ земельного участка, м
	X	Y		
1	2	3	4	5
1981	783145.07	1346504.69	данные отсутствуют	данные отсутствуют
1982	783195.19	1346545.89	данные отсутствуют	данные отсутствуют
1983	783237.25	1346538.59	данные отсутствуют	данные отсутствуют
1984	783273.38	1346527.09	данные отсутствуют	данные отсутствуют
1985	783275.02	1346492.6	данные отсутствуют	данные отсутствуют
1986	783302.94	1346467.97	данные отсутствуют	данные отсутствуют
1987	783286.52	1346433.48	данные отсутствуют	данные отсутствуют
1988	783307.67	1346427.87	данные отсутствуют	данные отсутствуют
1989	783313.79	1346415.4	данные отсутствуют	данные отсутствуют
1990	783314.26	1346401.51	данные отсутствуют	данные отсутствуют
1991	783331.69	1346387.38	данные отсутствуют	данные отсутствуют
1992	783328.86	1346377.49	данные отсутствуют	данные отсутствуют
1993	783347.46	1346367.13	данные отсутствуют	данные отсутствуют
1994	783346.52	1346359.13	данные отсутствуют	данные отсутствуют
1995	783379.24	1346348.53	данные отсутствуют	данные отсутствуют

Государственный регистратор		ФГИС ЕГРН
полное наименование должности	подпись	инициалы, фамилия

М.П.

Раздел 3.2

Выписка из Единого государственного реестра недвижимости об объекте недвижимости
Описание местоположения земельного участка

Земельный участок			
(вид объекта недвижимости)			
Лист №	Раздела 3.2	Всего листов раздела 3.2 : ____	Всего разделов: ____
Всего листов выписки: ____			
15.11.2021 № 99/2021/430683280			
Кадастровый номер:		02:17:000000:470(единое землепользование)	

Сведения о характерных точках границы земельного участка				
Система координат				
Зона №				
Номер точки	Координаты		Описание закрепления на местности	Средняя квадратическая погрешность определения координат характерных точек границ земельного участка, м
	X	Y		
1	2	3	4	5
1996	783408.91	1346313.22	данные отсутствуют	данные отсутствуют
1997	783411.03	1346302.62	данные отсутствуют	данные отсутствуют
1998	783420.68	1346303.33	данные отсутствуют	данные отсутствуют
1999	783423.98	1346297.44	данные отсутствуют	данные отсутствуют
2000	783461.88	1346292.5	данные отсутствуют	данные отсутствуют
2001	783514.85	1346350.18	данные отсутствуют	данные отсутствуют
2002	783539.81	1346326.17	данные отсутствуют	данные отсутствуют
2003	783549	1346267.31	данные отсутствуют	данные отсутствуют
2004	783564.06	1346267.31	данные отсутствуют	данные отсутствуют
2005	783562.64	1346246.36	данные отсутствуют	данные отсутствуют
2006	783548.75	1346233.17	данные отсутствуют	данные отсутствуют
2007	783536.75	1346237.88	данные отсутствуют	данные отсутствуют
2008	783485.42	1346177.37	данные отсутствуют	данные отсутствуют
2009	783492.96	1346168.19	данные отсутствуют	данные отсутствуют
2010	783492.02	1346152.42	данные отсутствуют	данные отсутствуют

Государственный регистратор		ФГИС ЕГРН
полное наименование должности	подпись	инициалы, фамилия

М.П.

Земельный участок			
(вид объекта недвижимости)			
Лист №	Раздела 3.2	Всего листов раздела 3.2 : ____	Всего разделов: ____
Всего листов выписки: ____			
15.11.2021 № 99/2021/430683280			
Кадастровый номер:		02:17:000000:470(единое землепользование)	

Сведения о характерных точках границы земельного участка				
Система координат				
Зона №				
Номер точки	Координаты		Описание закрепления на местности	Средняя квадратическая погрешность определения координат характерных точек границ земельного участка, м
	X	Y		
1	2	3	4	5
2011	783534.57	1346117.82	данные отсутствуют	данные отсутствуют
2012	783566.95	1346102.79	данные отсутствуют	данные отсутствуют
2013	783723.04	1346212.63	данные отсутствуют	данные отсутствуют
2014	783764.67	1346195.29	данные отсутствуют	данные отсутствуют
2015	783765.04	1346195.71	данные отсутствуют	данные отсутствуют
2016	783857.15	1346234.61	данные отсутствуют	данные отсутствуют
2017	783901.95	1346213.14	данные отсутствуют	данные отсутствуют
2018	783919.68	1346166.48	данные отсутствуют	данные отсутствуют
2019	783948.61	1346154.35	данные отсутствуют	данные отсутствуют
2020	783954.21	1346163.68	данные отсутствуют	данные отсутствуют
2021	783935.55	1346182.34	данные отсутствуют	данные отсутствуют
2022	783942.08	1346217.81	данные отсутствуют	данные отсутствуют
2023	784034.48	1346259.81	данные отсутствуют	данные отсутствуют
2024	784084.87	1346161.81	данные отсутствуют	данные отсутствуют
2025	784043.81	1346122.61	данные отсутствуют	данные отсутствуют

Государственный регистратор		ФГИС ЕГРН
полное наименование должности	подпись	инициалы, фамилия

М.П.

Раздел 3.2

Выписка из Единого государственного реестра недвижимости об объекте недвижимости
Описание местоположения земельного участка

Земельный участок			
(вид объекта недвижимости)			
Лист №	Раздела 3.2	Всего листов раздела 3.2 : ____	Всего разделов: ____
Всего листов выписки: ____			
15.11.2021 № 99/2021/430683280			
Кадастровый номер:		02:17:000000:470(единое землепользование)	

Сведения о характерных точках границы земельного участка				
Система координат				
Зона №				
Номер точки	Координаты		Описание закрепления на местности	Средняя квадратическая погрешность определения координат характерных точек границ земельного участка, м
	X	Y		
1	2	3	4	5
2026	784061.54	1346114.21	данные отсутствуют	данные отсутствуют
2027	784092.35	1346011.55	данные отсутствуют	данные отсутствуют
2028	784041.94	1345971.42	данные отсутствуют	данные отсутствуют
2029	784061.54	1345941.55	данные отсутствуют	данные отсутствуют
2030	784056.39	1345893.76	данные отсутствуют	данные отсутствуют
2031	783984.36	1345871.08	данные отсутствуют	данные отсутствуют
2032	783927	1345817.72	данные отсутствуют	данные отсутствуют
2033	783894.99	1345809.72	данные отсутствуют	данные отсутствуют
2034	783892.32	1345791.05	данные отсутствуют	данные отсутствуют
2035	783665.55	1345629.65	данные отсутствуют	данные отсутствуют
2036	783685.56	1345618.97	данные отсутствуют	данные отсутствуют
2037	783685.56	1345592.3	данные отсутствуют	данные отсутствуют
2038	783720.24	1345550.95	данные отсутствуют	данные отсутствуют
2039	783721.58	1345489.59	данные отсутствуют	данные отсутствуют
2040	783773.14	1345507.75	данные отсутствуют	данные отсутствуют

Государственный регистратор		ФГИС ЕГРН
полное наименование должности	подпись	инициалы, фамилия

М.П.

Выписка из Единого государственного реестра недвижимости об объекте недвижимости
Описание местоположения земельного участка

Земельный участок			
(вид объекта недвижимости)			
Лист №	Раздела 3.2	Всего листов раздела 3.2 : ____	Всего разделов: ____
Всего листов выписки: ____			
15.11.2021 № 99/2021/430683280			
Кадастровый номер:		02:17:000000:470(единое землепользование)	

Сведения о характерных точках границы земельного участка				
Система координат				
Зона №				
Номер точки	Координаты		Описание закрепления на местности	Средняя квадратическая погрешность определения координат характерных точек границ земельного участка, м
	X	Y		
1	2	3	4	5
2041	783904.51	1345601.97	данные отсутствуют	данные отсутствуют
2042	784002.04	1345530.98	данные отсутствуют	данные отсутствуют
2043	784043.83	1345476.57	данные отсутствуют	данные отсутствуют
2044	784004.03	1345420.18	данные отсутствуют	данные отсутствуют
2045	784000.71	1345367.76	данные отсутствуют	данные отсутствуют
2046	784028.57	1345361.79	данные отсутствуют	данные отсутствуют
2047	784153.31	1345431.46	данные отсутствуют	данные отсутствуют
2048	784163.27	1345402.93	данные отсутствуют	данные отсутствуют
2049	784201.74	1345414.21	данные отсутствуют	данные отсутствуют
2050	784213.02	1345397.62	данные отсутствуют	данные отсутствуют
2051	784199.09	1345369.75	данные отсутствуют	данные отсутствуют
2052	784217	1345312.03	данные отсутствуют	данные отсутствуют
2053	784298.61	1345262.27	данные отсутствуют	данные отсутствуют
2054	784311.88	1345263.6	данные отсутствуют	данные отсутствуют
2055	784286.66	1345148.82	данные отсутствуют	данные отсутствуют

Государственный регистратор		ФГИС ЕГРН
полное наименование должности	подпись	инициалы, фамилия

М.П.

Раздел 3.2

Выписка из Единого государственного реестра недвижимости об объекте недвижимости
Описание местоположения земельного участка

Земельный участок			
(вид объекта недвижимости)			
Лист №	Раздела 3.2	Всего листов раздела 3.2 : ____	Всего разделов: ____
Всего листов выписки: ____			
15.11.2021 № 99/2021/430683280			
Кадастровый номер:		02:17:000000:470(единое землепользование)	

Сведения о характерных точках границы земельного участка				
Система координат				
Зона №				
Номер точки	Координаты		Описание закрепления на местности	Средняя квадратическая погрешность определения координат характерных точек границ земельного участка, м
	X	Y		
1	2	3	4	5
2056	784274.06	1345122.94	данные отсутствуют	данные отсутствуют
2057	784284.67	1345077.83	данные отсутствуют	данные отсутствуют
2058	784304.6	1345087.79	данные отсутствуют	данные отсутствуют
2059	784308.06	1345070.1	данные отсутствуют	данные отсутствуют
2060	784308.59	1345067.38	данные отсутствуют	данные отсутствуют
2061	784083.93	1345028.1	данные отсутствуют	данные отсутствуют
2062	783995.72	1345168.26	данные отсутствуют	данные отсутствуют
2063	783899.4	1345119.56	данные отсутствуют	данные отсутствуют
2064	783894.53	1345086	данные отсутствуют	данные отсутствуют
2065	783960.01	1345006.45	данные отсутствуют	данные отсутствуют
2066	783998.97	1344980.48	данные отсутствуют	данные отсутствуют
2067	783674.74	1344987	данные отсутствуют	данные отсутствуют
2068	783670.98	1344990.84	данные отсутствуют	данные отсутствуют
2069	783640.59	1344987.91	данные отсутствуют	данные отсутствуют
2070	783666.77	1344961.13	данные отсутствуют	данные отсутствуют

Государственный регистратор		ФГИС ЕГРН
полное наименование должности	подпись	инициалы, фамилия

М.П.

Земельный участок			
(вид объекта недвижимости)			
Лист №	Раздела 3.2	Всего листов раздела 3.2 : ____	Всего разделов: ____
Всего листов выписки: ____			
15.11.2021 № 99/2021/430683280			
Кадастровый номер:		02:17:000000:470(единое землепользование)	

Сведения о характерных точках границы земельного участка				
Система координат				
Зона №				
Номер точки	Координаты		Описание закрепления на местности	Средняя квадратическая погрешность определения координат характерных точек границ земельного участка, м
	X	Y		
1	2	3	4	5
2071	783634.34	1346037.19	данные отсутствуют	данные отсутствуют
2072	783555.72	1346015.31	данные отсутствуют	данные отсутствуют
2073	783534.64	1346029.09	данные отсутствуют	данные отсутствуют
2074	783537.88	1345966.67	данные отсутствуют	данные отсутствуют
2075	783446.29	1345974.78	данные отсутствуют	данные отсутствуют
2076	783439.81	1345922.09	данные отсутствуют	данные отсутствуют
2077	783402.31	1345889.52	данные отсутствуют	данные отсутствуют
2078	783377.03	1345863.85	данные отсутствуют	данные отсутствуют
2079	783372.59	1345838.95	данные отсутствуют	данные отсутствуют
2080	783391.69	1345840.11	данные отсутствуют	данные отсутствуют
2081	783394.97	1345866.74	данные отсутствуют	данные отсутствуют
2082	783408.87	1345879.87	данные отсутствуют	данные отсутствуют
2083	783439.36	1345881.8	данные отсутствуют	данные отсутствуют
2084	783439.56	1345901.29	данные отсутствуют	данные отсутствуют
2085	783452.87	1345914.61	данные отсутствуют	данные отсутствуют

Государственный регистратор		ФГИС ЕГРН
полное наименование должности	подпись	инициалы, фамилия

М.П.

Раздел 3.2

Выписка из Единого государственного реестра недвижимости об объекте недвижимости
Описание местоположения земельного участка

Земельный участок			
(вид объекта недвижимости)			
Лист №	Раздела 3.2	Всего листов раздела 3.2 : ____	Всего разделов: ____
Всего листов выписки: ____			
15.11.2021 № 99/2021/430683280			
Кадастровый номер:		02:17:000000:470(единое землепользование)	

Сведения о характерных точках границы земельного участка				
Система координат				
Зона №				
Номер точки	Координаты		Описание закрепления на местности	Средняя квадратическая погрешность определения координат характерных точек границ земельного участка, м
	X	Y		
1	2	3	4	5
2086	783527.17	1345918.08	данные отсутствуют	данные отсутствуют
2087	783527.37	1345911.13	данные отсутствуют	данные отсутствуют
2088	783533.54	1345911.13	данные отсутствуют	данные отсутствуют
2089	783533.35	1345904.96	данные отсутствуют	данные отсутствуют
2090	783540.49	1345904.18	данные отсутствуют	данные отсутствуют
2091	783548.02	1345912.1	данные отсутствуют	данные отсутствуют
2092	783631.1	1345821.58	данные отсутствуют	данные отсутствуют
2093	783660.28	1345854.82	данные отсутствуют	данные отсутствуют
2094	783597.06	1345922.09	данные отсутствуют	данные отсутствуют
2095	783635.15	1345973.16	данные отсутствуют	данные отсутствуют
2096	783721.07	1345982.07	данные отсутствуют	данные отсутствуют
2097	783712.97	1346049.35	данные отсутствуют	данные отсутствуют
2098	782112.05	1343469.12	данные отсутствуют	данные отсутствуют
2099	782110.05	1343469.12	данные отсутствуют	данные отсутствуют
2100	782110.05	1343467.12	данные отсутствуют	данные отсутствуют

Государственный регистратор		ФГИС ЕГРН
полное наименование должности	подпись	инициалы, фамилия

М.П.

Выписка из Единого государственного реестра недвижимости об объекте недвижимости
Описание местоположения земельного участка

Земельный участок			
(вид объекта недвижимости)			
Лист №	Раздела 3.2	Всего листов раздела 3.2 : ____	Всего разделов: ____
Всего листов выписки: ____			
15.11.2021 № 99/2021/430683280			
Кадастровый номер:		02:17:000000:470(единое землепользование)	

Сведения о характерных точках границы земельного участка				
Система координат				
Зона №				
Номер точки	Координаты		Описание закрепления на местности	Средняя квадратическая погрешность определения координат характерных точек границ земельного участка, м
	X	Y		
1	2	3	4	5
2101	782112.05	1343467.12	данные отсутствуют	данные отсутствуют
2102	782660.6	1344039.99	данные отсутствуют	данные отсутствуют
2103	782596.67	1344050.56	данные отсутствуют	данные отсутствуют
2104	782551.24	1344142.48	данные отсутствуют	данные отсутствуют
2105	782564.45	1344201.12	данные отсутствуют	данные отсутствуют
2106	782607.77	1344224.9	данные отсутствуют	данные отсутствуют
2107	782587.69	1344302.56	данные отсутствуют	данные отсутствуют
2108	782550.71	1344277.2	данные отсутствуют	данные отсутствуют
2109	782531.69	1344341.12	данные отсутствуют	данные отсутствуют
2110	782523.77	1344341.65	данные отсутствуют	данные отсутствуют
2111	782480.98	1344293.05	данные отсутствуют	данные отсутствуют
2112	782383.24	1344278.26	данные отсутствуют	данные отсутствуют
2113	782385.88	1344269.8	данные отсутствуют	данные отсутствуют
2114	782414.94	1344267.69	данные отсутствуют	данные отсутствуют
2115	782431.32	1344255.01	данные отсутствуют	данные отсутствуют

Государственный регистратор		ФГИС ЕГРН
полное наименование должности	подпись	инициалы, фамилия

М.П.

Раздел 3.2

Выписка из Единого государственного реестра недвижимости об объекте недвижимости
Описание местоположения земельного участка

Земельный участок			
(вид объекта недвижимости)			
Лист №	Раздела 3.2	Всего листов раздела 3.2 : ____	Всего разделов: ____
Всего листов выписки: ____			
15.11.2021 № 99/2021/430683280			
Кадастровый номер:		02:17:000000:470(единое землепользование)	

Сведения о характерных точках границы земельного участка				
Система координат				
Зона №				
Номер точки	Координаты		Описание закрепления на местности	Средняя квадратическая погрешность определения координат характерных точек границ земельного участка, м
	X	Y		
1	2	3	4	5
2116	782442.42	1344237.05	данные отсутствуют	данные отсутствуют
2117	782457.2	1344237.58	данные отсутствуют	данные отсутствуют
2118	782485.2	1344212.75	данные отсутствуют	данные отсутствуют
2119	782503.69	1344169.42	данные отсутствуют	данные отсутствуют
2120	782506.86	1344140.9	данные отсутствуют	данные отсутствуют
2121	782426.56	1344174.71	данные отсутствуют	данные отсутствуют
2122	782354.71	1344168.37	данные отсутствуют	данные отсутствуют
2123	782359.47	1344141.95	данные отсутствуют	данные отсутствуют
2124	782381.66	1344149.35	данные отсутствуют	данные отсутствуют
2125	782422.33	1344131.92	данные отсутствуют	данные отсутствуют
2126	782501.05	1344124.52	данные отсутствуют	данные отсутствуют
2127	782501.05	1344110.78	данные отсутствуют	данные отсутствуют
2128	782540.67	1344051.61	данные отсутствуют	данные отсутствуют
2129	782556	1344051.08	данные отсутствуют	данные отсутствуют
2130	782562.33	1344017.27	данные отсутствуют	данные отсутствуют

Государственный регистратор		ФГИС ЕГРН
полное наименование должности	подпись	инициалы, фамилия

М.П.

Земельный участок			
(вид объекта недвижимости)			
Лист №	Раздела 3.2	Всего листов раздела 3.2 : ____	Всего разделов: ____
Всего листов выписки: ____			
15.11.2021 № 99/2021/430683280			
Кадастровый номер:		02:17:000000:470(единое землепользование)	

Сведения о характерных точках границы земельного участка				
Система координат				
Зона №				
Номер точки	Координаты		Описание закрепления на местности	Средняя квадратическая погрешность определения координат характерных точек границ земельного участка, м
	X	Y		
1	2	3	4	5
2131	782593.5	1344034.18	данные отсутствуют	данные отсутствуют
2132	782622.03	1344021.5	данные отсутствуют	данные отсутствуют
2133	782159.49	1343506.35	данные отсутствуют	данные отсутствуют
2134	782157.49	1343506.35	данные отсутствуют	данные отсутствуют
2135	782157.49	1343504.35	данные отсутствуют	данные отсутствуют
2136	782159.49	1343504.35	данные отсутствуют	данные отсутствуют
2137	782520.32	1343676.56	данные отсутствуют	данные отсутствуют
2138	782518.32	1343676.56	данные отсутствуют	данные отсутствуют
2139	782518.4	1343670.39	данные отсутствуют	данные отсутствуют
2140	782520.33	1343670.39	данные отсутствуют	данные отсутствуют
2141	782778.75	1343514.55	данные отсутствуют	данные отсутствуют
2142	782777.42	1343515.63	данные отсутствуют	данные отсутствуют
2143	782776.46	1343514.45	данные отсутствуют	данные отсутствуют
2144	782777.68	1343513.32	данные отсутствуют	данные отсутствуют
2145	782465.27	1343661.8	данные отсутствуют	данные отсутствуют

Государственный регистратор		ФГИС ЕГРН
полное наименование должности	подпись	инициалы, фамилия

М.П.

Раздел 3.2

Выписка из Единого государственного реестра недвижимости об объекте недвижимости
Описание местоположения земельного участка

Земельный участок			
(вид объекта недвижимости)			
Лист №	Раздела 3.2	Всего листов раздела 3.2 : ____	Всего разделов: ____
Всего листов выписки: ____			
15.11.2021 № 99/2021/430683280			
Кадастровый номер:		02:17:000000:470(единое землепользование)	

Сведения о характерных точках границы земельного участка				
Система координат				
Зона №				
Номер точки	Координаты		Описание закрепления на местности	Средняя квадратическая погрешность определения координат характерных точек границ земельного участка, м
	X	Y		
1	2	3	4	5
2146	782463.26	1343661.8	данные отсутствуют	данные отсутствуют
2147	782463.26	1343659.8	данные отсутствуют	данные отсутствуют
2148	782465.27	1343659.8	данные отсутствуют	данные отсутствуют
2149	782776.01	1343516.72	данные отсутствуют	данные отсутствуют
2150	782771.22	1343519.56	данные отсутствуют	данные отсутствуют
2151	782770.17	1343517.87	данные отсутствуют	данные отсутствуют
2152	782774.97	1343514.99	данные отсутствуют	данные отсутствуют
2153	782565.79	1343648.17	данные отсутствуют	данные отсутствуют
2154	782563.79	1343648.17	данные отсутствуют	данные отсутствуют
2155	782563.79	1343646.17	данные отсутствуют	данные отсутствуют
2156	782565.79	1343646.17	данные отсутствуют	данные отсутствуют
2157	782784.49	1343530.17	данные отсутствуют	данные отсутствуют
2158	782782.77	1343531.21	данные отсутствуют	данные отсутствуют
2159	782778.38	1343523.98	данные отсутствуют	данные отсутствуют
2160	782780.11	1343522.96	данные отсутствуют	данные отсутствуют

Государственный регистратор		ФГИС ЕГРН
полное наименование должности	подпись	инициалы, фамилия

М.П.

Выписка из Единого государственного реестра недвижимости об объекте недвижимости
Описание местоположения земельного участка

Земельный участок			
(вид объекта недвижимости)			
Лист №	Раздела 3.2	Всего листов раздела 3.2 : ____	Всего разделов: ____
Всего листов выписки: ____			
15.11.2021 № 99/2021/430683280			
Кадастровый номер:		02:17:000000:470(единое землепользование)	

Сведения о характерных точках границы земельного участка				
Система координат				
Зона №				
Номер точки	Координаты		Описание закрепления на местности	Средняя квадратическая погрешность определения координат характерных точек границ земельного участка, м
	X	Y		
1	2	3	4	5
2161	782410.88	1343647.22	данные отсутствуют	данные отсутствуют
2162	782408.88	1343647.22	данные отсутствуют	данные отсутствуют
2163	782408.88	1343645.22	данные отсутствуют	данные отсутствуют
2164	782410.88	1343645.22	данные отсутствуют	данные отсутствуют
2165	782747.43	1343534.76	данные отсутствуют	данные отсутствуют
2166	782745.43	1343534.76	данные отсутствуют	данные отсутствуют
2167	782745.43	1343532.77	данные отсутствуют	данные отсутствуют
2168	782747.43	1343532.77	данные отсутствуют	данные отсутствуют
2169	782356.31	1343632.59	данные отсутствуют	данные отсутствуют
2170	782354.31	1343632.59	данные отсутствуют	данные отсутствуют
2171	782354.31	1343630.6	данные отсутствуют	данные отсутствуют
2172	782356.31	1343630.6	данные отсутствуют	данные отсутствуют
2173	782206.92	1343543.57	данные отсутствуют	данные отсутствуют
2174	782204.93	1343543.57	данные отсутствуют	данные отсутствуют
2175	782204.93	1343541.57	данные отсутствуют	данные отсутствуют

Государственный регистратор		ФГИС ЕГРН
полное наименование должности	подпись	инициалы, фамилия

М.П.

Раздел 3.2

Выписка из Единого государственного реестра недвижимости об объекте недвижимости
Описание местоположения земельного участка

Земельный участок			
(вид объекта недвижимости)			
Лист №	Раздела 3.2	Всего листов раздела 3.2 : ____	Всего разделов: ____
Всего листов выписки: ____			
15.11.2021 № 99/2021/430683280			
Кадастровый номер:		02:17:000000:470(единое землепользование)	

Сведения о характерных точках границы земельного участка				
Система координат				
Зона №				
Номер точки	Координаты		Описание закрепления на местности	Средняя квадратическая погрешность определения координат характерных точек границ земельного участка, м
	X	Y		
1	2	3	4	5
2176	782206.92	1343541.57	данные отсутствуют	данные отсутствуют
2177	782611.27	1343619.78	данные отсутствуют	данные отсутствуют
2178	782609.26	1343619.78	данные отсутствуют	данные отсутствуют
2179	782609.26	1343617.78	данные отсутствуют	данные отсутствуют
2180	782611.27	1343617.78	данные отсутствуют	данные отсутствуют
2181	782707.79	1343559.52	данные отсутствуют	данные отсутствуют
2182	782705.79	1343559.52	данные отсутствуют	данные отсутствуют
2183	782705.79	1343557.52	данные отсутствуют	данные отсутствуют
2184	782707.79	1343557.52	данные отсутствуют	данные отсутствуют
2185	782301.3	1343618.26	данные отсутствуют	данные отсутствуют
2186	782299.44	1343617.53	данные отсутствуют	данные отсутствуют
2187	782301.34	1343612.3	данные отсутствуют	данные отсутствуют
2188	782303.28	1343613.14	данные отсутствуют	данные отсутствуют
2189	782254.36	1343580.79	данные отсутствуют	данные отсутствуют
2190	782252.36	1343580.79	данные отсутствуют	данные отсутствуют

Государственный регистратор		ФГИС ЕГРН
полное наименование должности	подпись	инициалы, фамилия

М.П.

Выписка из Единого государственного реестра недвижимости об объекте недвижимости
Описание местоположения земельного участка

Земельный участок			
(вид объекта недвижимости)			
Лист №	Раздела 3.2	Всего листов раздела 3.2 : _____	Всего разделов: _____
Всего листов выписки: _____			
15.11.2021 № 99/2021/430683280			
Кадастровый номер:		02:17:000000:470(единое землепользование)	

Сведения о характерных точках границы земельного участка				
Система координат				
Зона №				
Номер точки	Координаты		Описание закрепления на местности	Средняя квадратическая погрешность определения координат характерных точек границ земельного участка, м
	X	Y		
1	2	3	4	5
2191	782252.36	1343578.8	данные отсутствуют	данные отсутствуют
2192	782254.36	1343578.8	данные отсутствуют	данные отсутствуют
2193	782659.52	1343589.65	данные отсутствуют	данные отсутствуют
2194	782657.52	1343589.65	данные отсутствуют	данные отсутствуют
2195	782657.52	1343587.65	данные отсутствуют	данные отсутствуют
2196	782659.52	1343587.65	данные отсутствуют	данные отсутствуют
2197	782816.71	1343495.62	данные отсутствуют	данные отсутствуют
2198	782829.17	1343513.09	данные отсутствуют	данные отсутствуют
2199	782804.3	1343562.06	данные отсутствуют	данные отсутствуют
2200	782847.36	1343623.81	данные отсутствуют	данные отсутствуют
2201	782857.24	1343624.22	данные отсутствуют	данные отсутствуют
2202	782873.3	1343635.42	данные отсутствуют	данные отсутствуют
2203	782883.99	1343633.74	данные отсутствуют	данные отсутствуют
2204	782892.79	1343633.53	данные отсутствуют	данные отсутствуют
2205	782893	1343625.99	данные отсутствуют	данные отсутствуют

Государственный регистратор		ФГИС ЕГРН
полное наименование должности	подпись	инициалы, фамилия

М.П.

Раздел 3.2

Выписка из Единого государственного реестра недвижимости об объекте недвижимости
Описание местоположения земельного участка

Земельный участок			
(вид объекта недвижимости)			
Лист №	Раздела 3.2	Всего листов раздела 3.2 : _____	Всего разделов: _____
Всего листов выписки: _____			
15.11.2021 № 99/2021/430683280			
Кадастровый номер:		02:17:000000:470(единое землепользование)	

Сведения о характерных точках границы земельного участка				
Система координат				
Зона №				
Номер точки	Координаты		Описание закрепления на местности	Средняя квадратическая погрешность определения координат характерных точек границ земельного участка, м
	X	Y		
1	2	3	4	5
2206	782898.34	1343626.2	данные отсутствуют	данные отсутствуют
2207	782898.13	1343620.75	данные отсутствуют	данные отсутствуют
2208	782901.8	1343620.44	данные отсутствуют	данные отсутствуют
2209	782903.16	1343612.79	данные отсутствуют	данные отсутствуют
2210	782909.64	1343612.57	данные отсутствуют	данные отсутствуют
2211	782920.69	1343573	данные отсутствуют	данные отсутствуют
2212	782910.62	1343538.75	данные отсутствуют	данные отсутствуют
2213	782854.56	1343493.68	данные отсутствуют	данные отсутствуют
2214	782824.08	1343487	данные отсутствуют	данные отсутствуют
2215	783194.73	1343821.46	данные отсутствуют	данные отсутствуют
2216	783152.4	1343811.94	данные отсутствуют	данные отсутствуют
2217	783166.25	1343817.7	данные отсутствуют	данные отсутствуют
2218	783195.37	1343823.72	данные отсутствуют	данные отсутствуют
2219	783196.85	1343825.13	данные отсутствуют	данные отсутствуют
2220	783192.49	1343830.37	данные отсутствуют	данные отсутствуют

Государственный регистратор		ФГИС ЕГРН
полное наименование должности	подпись	инициалы, фамилия

М.П.

Выписка из Единого государственного реестра недвижимости об объекте недвижимости
Описание местоположения земельного участка

Земельный участок			
(вид объекта недвижимости)			
Лист №	Раздела 3.2	Всего листов раздела 3.2 : ____	Всего разделов: ____
Всего листов выписки: ____			
15.11.2021 № 99/2021/430683280			
Кадастровый номер:		02:17:000000:470(единое землепользование)	

Сведения о характерных точках границы земельного участка				
Система координат				
Зона №				
Номер точки	Координаты		Описание закрепления на местности	Средняя квадратическая погрешность определения координат характерных точек границ земельного участка, м
	X	Y		
1	2	3	4	5
2221	783227.24	1343843.08	данные отсутствуют	данные отсутствуют
2222	783166.85	1343817.95	данные отсутствуют	данные отсутствуют
2223	783191.01	1343829.15	данные отсутствуют	данные отсутствуют
2224	783195.3	1343823.84	данные отсутствуют	данные отсутствуют
2225	783616.73	1344046.51	данные отсутствуют	данные отсутствуют
2226	783809.27	1344624.96	данные отсутствуют	данные отсутствуют
2227	783832.91	1344628.98	данные отсутствуют	данные отсутствуют
2228	783866.34	1344718.52	данные отсутствуют	данные отсутствуют
2229	783809.72	1344845.92	данные отсутствуют	данные отсутствуют
2230	783718.35	1344969.76	данные отсутствуют	данные отсутствуют
2231	783687.18	1344974.26	данные отсутствуют	данные отсутствуют
2232	784294.21	1344986.38	данные отсутствуют	данные отсутствуют
2233	784296.9	1344955.01	данные отсутствуют	данные отсутствуют
2234	784287.15	1344909.11	данные отсутствуют	данные отсутствуют
2235	784284.6	1344897.46	данные отсутствуют	данные отсутствуют

Государственный регистратор		ФГИС ЕГРН
полное наименование должности	подпись	инициалы, фамилия

М.П.

Раздел 3.2

Выписка из Единого государственного реестра недвижимости об объекте недвижимости
Описание местоположения земельного участка

Земельный участок			
(вид объекта недвижимости)			
Лист №	Раздела 3.2	Всего листов раздела 3.2 : ____	Всего разделов: ____
Всего листов выписки: ____			
15.11.2021 № 99/2021/430683280			
Кадастровый номер:		02:17:000000:470(единое землепользование)	

Сведения о характерных точках границы земельного участка				
Система координат				
Зона №				
Номер точки	Координаты		Описание закрепления на местности	Средняя квадратическая погрешность определения координат характерных точек границ земельного участка, м
	X	Y		
1	2	3	4	5
2236	784121.49	1344896.1	данные отсутствуют	данные отсутствуют
2237	784116.31	1344826.29	данные отсутствуют	данные отсутствуют
2238	784112.67	1344800.83	данные отсутствуют	данные отсутствуют
2239	784100.8	1344717.68	данные отсутствуют	данные отсутствуют
2240	784064.6	1344743.54	данные отсутствуют	данные отсутствуют
2241	783914.62	1344748.71	данные отсутствуют	данные отсутствуют
2242	780332.06	1337609.79	данные отсутствуют	данные отсутствуют
2243	780327.99	1337622.19	данные отсутствуют	данные отсутствуют
2244	780329.9	1337622.74	данные отсутствуют	данные отсутствуют
2245	780233.53	1338025.39	данные отсутствуют	данные отсутствуют
2246	780154.28	1338183.87	данные отсутствуют	данные отсутствуют
2247	779994.19	1338182.8	данные отсутствуют	данные отсутствуют
2248	779913.34	1338062.87	данные отсутствуют	данные отсутствуют
2249	779859.76	1338089.91	данные отсутствуют	данные отсутствуют
2250	779846.6	1338007.35	данные отсутствуют	данные отсутствуют

Государственный регистратор		ФГИС ЕГРН
полное наименование должности	подпись	инициалы, фамилия

М.П.

Земельный участок			
(вид объекта недвижимости)			
Лист №	Раздела 3.2	Всего листов раздела 3.2 : ____	Всего разделов: ____
Всего листов выписки: ____			
15.11.2021 № 99/2021/430683280			
Кадастровый номер:		02:17:000000:470(единое землепользование)	

Сведения о характерных точках границы земельного участка				
Система координат				
Зона №				
Номер точки	Координаты		Описание закрепления на местности	Средняя квадратическая погрешность определения координат характерных точек границ земельного участка, м
	X	Y		
1	2	3	4	5
2251	779846.76	1338006.27	-	0.5
2252	779855.37	1337977.97	-	0.5
2253	779881.27	1337932.07	-	0.5
2254	779927.65	1337857.49	данные отсутствуют	данные отсутствуют
2255	779949.68	1337829.14	данные отсутствуют	данные отсутствуют
2256	780057.65	1337692.62	данные отсутствуют	данные отсутствуют
2257	780071.7	1337566.18	данные отсутствуют	данные отсутствуют
2258	780091.37	1337556.35	данные отсутствуют	данные отсутствуют
2259	780273.89	1337606.14	данные отсутствуют	данные отсутствуют
2260	780274.29	1337606.52	данные отсутствуют	данные отсутствуют
2261	779855.24	1339803.59	данные отсутствуют	данные отсутствуют
2262	779853.79	1339809.77	данные отсутствуют	данные отсутствуют
2263	779852.79	1339823.46	данные отсутствуют	данные отсутствуют
2264	779852.79	1339823.48	данные отсутствуют	данные отсутствуют
2265	779855.46	1339833.16	данные отсутствуют	данные отсутствуют

Государственный регистратор		ФГИС ЕГРН
полное наименование должности	подпись	инициалы, фамилия

М.П.

Раздел 3.2

Выписка из Единого государственного реестра недвижимости об объекте недвижимости
Описание местоположения земельного участка

Земельный участок			
(вид объекта недвижимости)			
Лист №	Раздела 3.2	Всего листов раздела 3.2 : ____	Всего разделов: ____
Всего листов выписки: ____			
15.11.2021 № 99/2021/430683280			
Кадастровый номер:		02:17:000000:470(единое землепользование)	

Сведения о характерных точках границы земельного участка				
Система координат				
Зона №				
Номер точки	Координаты		Описание закрепления на местности	Средняя квадратическая погрешность определения координат характерных точек границ земельного участка, м
	X	Y		
1	2	3	4	5
2266	779855.47	1339833.18	данные отсутствуют	данные отсутствуют
2267	779855.49	1339833.21	данные отсутствуют	данные отсутствуют
2268	779863.84	1339840.55	данные отсутствуют	данные отсутствуют
2269	779871.85	1339846.55	данные отсутствуют	данные отсутствуют
2270	779871.87	1339846.56	данные отсутствуют	данные отсутствуют
2271	779885.55	1339851.9	данные отсутствуют	данные отсутствуют
2272	779885.57	1339851.91	данные отсутствуют	данные отсутствуют
2273	779904.92	1339854.59	данные отсутствуют	данные отсутствуют
2274	779922.92	1339861.58	данные отсутствуют	данные отсутствуют
2275	779941.93	1339874.92	данные отсутствуют	данные отсутствуют
2276	779955.63	1339887.77	данные отсутствуют	данные отсутствуют
2277	779955.06	1339888.36	данные отсутствуют	данные отсутствуют
2278	779957.49	1339889.51	данные отсутствуют	данные отсутствуют
2279	779957.93	1339889.93	данные отсутствуют	данные отсутствуют
2280	779965.27	1339900.28	данные отсутствуют	данные отсутствуют

Государственный регистратор		ФГИС ЕГРН
полное наименование должности	подпись	инициалы, фамилия

М.П.

Выписка из Единого государственного реестра недвижимости об объекте недвижимости
Описание местоположения земельного участка

Земельный участок			
(вид объекта недвижимости)			
Лист №	Раздела 3.2	Всего листов раздела 3.2 : _____	Всего разделов: _____
Всего листов выписки: _____			
15.11.2021 № 99/2021/430683280			
Кадастровый номер:		02:17:000000:470(единое землепользование)	

Сведения о характерных точках границы земельного участка				
Система координат				
Зона №				
Номер точки	Координаты		Описание закрепления на местности	Средняя квадратическая погрешность определения координат характерных точек границ земельного участка, м
	X	Y		
1	2	3	4	5
2281	779975.95	1339912.96	данные отсутствуют	данные отсутствуют
2282	779975.97	1339912.98	данные отсутствуют	данные отсутствуют
2283	779985.33	1339918.66	данные отсутствуют	данные отсутствуют
2284	779985.35	1339918.67	данные отсутствуют	данные отсутствуют
2285	779998.03	1339921.34	данные отсутствуют	данные отсутствуют
2286	779998.05	1339921.34	данные отсутствуют	данные отсутствуют
2287	780014.07	1339921.67	данные отсутствуют	данные отсутствуют
2288	780014.1	1339921.67	данные отсутствуют	данные отсутствуют
2289	780020.52	1339919.49	данные отсутствуют	данные отсутствуют
2290	780022.67	1339920.51	данные отсутствуют	данные отсутствуют
2291	780025.13	1339917.92	данные отсутствуют	данные отсутствуют
2292	780031.79	1339915.66	данные отсутствуют	данные отсутствуют
2293	780031.81	1339915.64	данные отсутствуют	данные отсутствуют
2294	780048.16	1339903.96	данные отсутствуют	данные отсутствуют
2295	780048.18	1339903.95	данные отсутствуют	данные отсутствуют

Государственный регистратор		ФГИС ЕГРН
полное наименование должности	подпись	инициалы, фамилия

М.П.

Раздел 3.2

Выписка из Единого государственного реестра недвижимости об объекте недвижимости
Описание местоположения земельного участка

Земельный участок			
(вид объекта недвижимости)			
Лист №	Раздела 3.2	Всего листов раздела 3.2 : _____	Всего разделов: _____
Всего листов выписки: _____			
15.11.2021 № 99/2021/430683280			
Кадастровый номер:		02:17:000000:470(единое землепользование)	

Сведения о характерных точках границы земельного участка				
Система координат				
Зона №				
Номер точки	Координаты		Описание закрепления на местности	Средняя квадратическая погрешность определения координат характерных точек границ земельного участка, м
	X	Y		
1	2	3	4	5
2296	780057.52	1339893.92	данные отсутствуют	данные отсутствуют
2297	780071.21	1339875.92	данные отсутствуют	данные отсутствуют
2298	780082.21	1339866.92	данные отсутствуют	данные отсутствуют
2299	780082.22	1339866.91	данные отсутствуют	данные отсутствуют
2300	780093.57	1339852.56	данные отсутствуют	данные отсутствуют
2301	780103.57	1339843.56	данные отсутствуют	данные отсутствуют
2302	780111.56	1339837.55	данные отсутствуют	данные отсутствуют
2303	780120.53	1339835.9	данные отсутствуют	данные отсутствуют
2304	780128.84	1339837.55	данные отсутствуют	данные отсутствуют
2305	780133.46	1339841.85	данные отсутствуют	данные отсутствуют
2306	780133.79	1339851.82	данные отсутствуют	данные отсутствуют
2307	780131.12	1339871.16	данные отсутствуют	данные отсутствуют
2308	780122.12	1339900.84	данные отсутствуют	данные отсутствуют
2309	780110.12	1339917.52	данные отсутствуют	данные отсутствуют
2310	780110.11	1339917.53	данные отсутствуют	данные отсутствуют

Государственный регистратор		ФГИС ЕГРН
полное наименование должности	подпись	инициалы, фамилия

М.П.

Земельный участок			
(вид объекта недвижимости)			
Лист №	Раздела 3.2	Всего листов раздела 3.2 : ____	Всего разделов: ____
Всего листов выписки: ____			
15.11.2021 № 99/2021/430683280			
Кадастровый номер:		02:17:000000:470(единое землепользование)	

Сведения о характерных точках границы земельного участка				
Система координат				
Зона №				
Номер точки	Координаты		Описание закрепления на местности	Средняя квадратическая погрешность определения координат характерных точек границ земельного участка, м
	X	Y		
1	2	3	4	5
2311	780103.77	1339931.21	данные отсутствуют	данные отсутствуют
2312	780103.76	1339931.26	данные отсутствуют	данные отсутствуют
2313	780104.76	1339942.28	данные отсутствуют	данные отсутствуют
2314	780104.77	1339942.31	данные отсутствуют	данные отсутствуют
2315	780112.78	1339956.66	данные отсутствуют	данные отсутствуют
2316	780112.79	1339956.67	данные отсутствуют	данные отсутствуют
2317	780124.47	1339973.03	данные отсутствуют	данные отсутствуют
2318	780124.49	1339973.05	данные отсутствуют	данные отсутствуют
2319	780141.51	1339984.4	данные отсутствуют	данные отсутствуют
2320	780166.22	1339998.75	данные отсутствуют	данные отсутствуют
2321	780183.57	1340006.43	данные отсутствуют	данные отсутствуют
2322	780183.59	1340006.44	данные отсутствуют	данные отсутствуют
2323	780195.27	1340008.44	данные отсутствуют	данные отсутствуют
2324	780201.23	1340010.76	данные отсутствуют	данные отсутствуют
2325	780203.88	1340017.71	данные отсутствуют	данные отсутствуют

Государственный регистратор		ФГИС ЕГРН
полное наименование должности	подпись	инициалы, фамилия

М.П.

Раздел 3.2

Выписка из Единого государственного реестра недвижимости об объекте недвижимости
Описание местоположения земельного участка

Земельный участок			
(вид объекта недвижимости)			
Лист №	Раздела 3.2	Всего листов раздела 3.2 : ____	Всего разделов: ____
Всего листов выписки: ____			
15.11.2021 № 99/2021/430683280			
Кадастровый номер:		02:17:000000:470(единое землепользование)	

Сведения о характерных точках границы земельного участка				
Система координат				
Зона №				
Номер точки	Координаты		Описание закрепления на местности	Средняя квадратическая погрешность определения координат характерных точек границ земельного участка, м
	X	Y		
1	2	3	4	5
2326	780203.21	1340030.39	данные отсутствуют	данные отсутствуют
2327	780203.88	1340041.4	данные отсутствуют	данные отсутствуют
2328	780203.89	1340041.44	данные отсутствуют	данные отсутствуют
2329	780207.56	1340047.78	данные отсутствуют	данные отсутствуют
2330	780207.58	1340047.8	данные отсутствуют	данные отсутствуют
2331	780214.59	1340053.48	данные отсутствуют	данные отсутствуют
2332	780214.61	1340053.49	данные отсутствуют	данные отсутствуют
2333	780214.62	1340053.5	данные отсутствуют	данные отсутствуют
2334	780227.3	1340057.83	данные отсутствуют	данные отсутствуют
2335	780227.33	1340057.83	данные отсутствуют	данные отсутствуют
2336	780249.37	1340057.83	данные отсутствуют	данные отсутствуют
2337	780271.39	1340054.49	данные отсутствуют	данные отсутствуют
2338	780271.42	1340054.48	данные отсутствуют	данные отсутствуют
2339	780291.44	1340045.81	данные отсутствуют	данные отсутствуют
2340	780306.1	1340041.48	данные отсутствуют	данные отсутствуют

Государственный регистратор		ФГИС ЕГРН
полное наименование должности	подпись	инициалы, фамилия

М.П.

Выписка из Единого государственного реестра недвижимости об объекте недвижимости
Описание местоположения земельного участка

Земельный участок			
(вид объекта недвижимости)			
Лист №	Раздела 3.2	Всего листов раздела 3.2 : ____	Всего разделов: ____
Всего листов выписки: ____			
15.11.2021 № 99/2021/430683280			
Кадастровый номер:		02:17:000000:470(единое землепользование)	

Сведения о характерных точках границы земельного участка				
Система координат				
Зона №				
Номер точки	Координаты		Описание закрепления на местности	Средняя квадратическая погрешность определения координат характерных точек границ земельного участка, м
	X	Y		
1	2	3	4	5
2341	780320.42	1340041.48	данные отсутствуют	данные отсутствуют
2342	780330.4	1340046.47	данные отсутствуют	данные отсутствуют
2343	780338.72	1340056.44	данные отсутствуют	данные отсутствуют
2344	780342.71	1340070.77	данные отсутствуют	данные отсутствуют
2345	780345.72	1340090.12	данные отсутствуют	данные отсутствуют
2346	780345.73	1340090.14	данные отсутствуют	данные отсутствуют
2347	780349.4	1340099.5	данные отсутствуют	данные отсутствуют
2348	780349.42	1340099.53	данные отсутствуют	данные отсутствуют
2349	780356.76	1340106.53	данные отсутствуют	данные отсутствуют
2350	780356.78	1340106.54	данные отсутствуют	данные отсутствуют
2351	780367.46	1340111.89	данные отсутствуют	данные отсутствуют
2352	780367.49	1340111.9	данные отсутствуют	данные отсутствуют
2353	780379.5	1340113.23	данные отсутствуют	данные отсутствуют
2354	780379.52	1340113.23	данные отсутствуют	данные отсутствуют
2355	780389.86	1340112.23	данные отсутствуют	данные отсутствуют

Государственный регистратор		ФГИС ЕГРН
полное наименование должности	подпись	инициалы, фамилия

М.П.

Раздел 3.2

Выписка из Единого государственного реестра недвижимости об объекте недвижимости
Описание местоположения земельного участка

Земельный участок			
(вид объекта недвижимости)			
Лист №	Раздела 3.2	Всего листов раздела 3.2 : ____	Всего разделов: ____
Всего листов выписки: ____			
15.11.2021 № 99/2021/430683280			
Кадастровый номер:		02:17:000000:470(единое землепользование)	

Сведения о характерных точках границы земельного участка				
Система координат				
Зона №				
Номер точки	Координаты		Описание закрепления на местности	Средняя квадратическая погрешность определения координат характерных точек границ земельного участка, м
	X	Y		
1	2	3	4	5
2356	780400.53	1340112.89	данные отсутствуют	данные отсутствуют
2357	780413.87	1340114.55	данные отсутствуют	данные отсутствуют
2358	780426.85	1340118.56	данные отсутствуют	данные отсутствуют
2359	780436.51	1340127.2	данные отсутствуют	данные отсутствуют
2360	780442.84	1340141.53	данные отсутствуют	данные отсутствуют
2361	780446.17	1340152.54	данные отсутствуют	данные отсутствуют
2362	780446.18	1340152.56	данные отсутствуют	данные отсутствуют
2363	780446.19	1340152.57	данные отсутствуют	данные отсутствуют
2364	780460.88	1340167.93	данные отсутствуют	данные отсутствуют
2365	780460.9	1340167.95	данные отсутствуют	данные отсутствуют
2366	780481.27	1340180.96	данные отсутствуют	данные отсутствуют
2367	780481.31	1340180.97	данные отсутствуют	данные отсутствуют
2368	780496.65	1340180.31	данные отсутствуют	данные отсутствуют
2369	780509.29	1340182.3	данные отсутствуют	данные отсутствуют
2370	780517.6	1340193.61	данные отсутствуют	данные отсутствуют

Государственный регистратор		ФГИС ЕГРН
полное наименование должности	подпись	инициалы, фамилия

М.П.

Земельный участок			
(вид объекта недвижимости)			
Лист №	Раздела 3.2	Всего листов раздела 3.2 : _____	Всего разделов: _____
Всего листов выписки: _____			
15.11.2021 № 99/2021/430683280			
Кадастровый номер:		02:17:000000:470(единое землепользование)	

Сведения о характерных точках границы земельного участка				
Система координат				
Зона №				
Номер точки	Координаты		Описание закрепления на местности	Средняя квадратическая погрешность определения координат характерных точек границ земельного участка, м
	X	Y		
1	2	3	4	5
2371	780521.27	1340202.29	данные отсутствуют	данные отсутствуют
2372	780526.29	1340210.31	данные отсутствуют	данные отсутствуют
2373	780534.97	1340221.65	данные отсутствуют	данные отсутствуют
2374	780535	1340221.68	данные отсутствуют	данные отсутствуют
2375	780551.35	1340230.35	данные отсутствуют	данные отсутствуют
2376	780551.38	1340230.36	данные отсутствуют	данные отсутствуют
2377	780567.4	1340233.03	данные отсутствуют	данные отсутствуют
2378	780567.42	1340233.03	данные отсутствуют	данные отсутствуют
2379	780588.44	1340231.71	данные отсутствуют	данные отсутствуют
2380	780606.46	1340230.04	данные отсутствуют	данные отсутствуют
2381	780621.45	1340231.71	данные отсутствуют	данные отсутствуют
2382	780627.75	1340234.69	данные отсутствуют	данные отсутствуют
2383	780635.08	1340246.35	данные отсутствуют	данные отсутствуют
2384	780647.76	1340267.03	данные отсутствуют	данные отсутствуют
2385	780659.77	1340291.06	данные отсутствуют	данные отсутствуют

Государственный регистратор		ФГИС ЕГРН
полное наименование должности	подпись	инициалы, фамилия

М.П.

Раздел 3.2

Выписка из Единого государственного реестра недвижимости об объекте недвижимости
Описание местоположения земельного участка

Земельный участок			
(вид объекта недвижимости)			
Лист №	Раздела 3.2	Всего листов раздела 3.2 : _____	Всего разделов: _____
Всего листов выписки: _____			
15.11.2021 № 99/2021/430683280			
Кадастровый номер:		02:17:000000:470(единое землепользование)	

Сведения о характерных точках границы земельного участка				
Система координат				
Зона №				
Номер точки	Координаты		Описание закрепления на местности	Средняя квадратическая погрешность определения координат характерных точек границ земельного участка, м
	X	Y		
1	2	3	4	5
2386	780669.45	1340312.42	данные отсутствуют	данные отсутствуют
2387	780669.47	1340312.45	данные отсутствуют	данные отсутствуют
2388	780681.49	1340323.13	данные отсутствуют	данные отсутствуют
2389	780681.51	1340323.14	данные отсутствуют	данные отсутствуют
2390	780681.52	1340323.15	данные отсутствуют	данные отсутствуют
2391	780696.2	1340327.48	данные отсутствуют	данные отсутствуют
2392	780696.23	1340327.48	данные отсутствуют	данные отсутствуют
2393	780706.58	1340327.82	данные отсутствуют	данные отсутствуют
2394	780706.61	1340327.82	данные отсутствуют	данные отсутствуют
2395	780722.3	1340322.83	данные отсутствуют	данные отсутствуют
2396	780722.31	1340322.82	данные отсутствуют	данные отсутствуют
2397	780736.33	1340315.14	данные отсутствуют	данные отсутствуют
2398	780736.34	1340315.13	данные отсутствуют	данные отсутствуют
2399	780750.69	1340304.11	данные отсутствуют	данные отсутствуют
2400	780764.34	1340297.79	данные отсутствуют	данные отсутствуют

Государственный регистратор		ФГИС ЕГРН
полное наименование должности	подпись	инициалы, фамилия

М.П.

Выписка из Единого государственного реестра недвижимости об объекте недвижимости
Описание местоположения земельного участка

Земельный участок			
(вид объекта недвижимости)			
Лист №	Раздела 3.2	Всего листов раздела 3.2 : ____	Всего разделов: ____
Всего листов выписки: ____			
15.11.2021 № 99/2021/430683280			
Кадастровый номер:		02:17:000000:470(единое землепользование)	

Сведения о характерных точках границы земельного участка				
Система координат				
Зона №				
Номер точки	Координаты		Описание закрепления на местности	Средняя квадратическая погрешность определения координат характерных точек границ земельного участка, м
	X	Y		
1	2	3	4	5
2401	780784.65	1340299.13	данные отсутствуют	данные отсутствуют
2402	780798.97	1340304.78	данные отсутствуют	данные отсутствуют
2403	780808.62	1340314.43	данные отсутствуют	данные отсутствуют
2404	780812.96	1340326.09	данные отсутствуют	данные отсутствуют
2405	780812.96	1340326.11	данные отсутствуют	данные отсутствуют
2406	780812.98	1340326.13	данные отсутствуют	данные отсутствуют
2407	780823.33	1340335.81	данные отсутствуют	данные отсутствуют
2408	780823.35	1340335.82	данные отсутствуют	данные отсутствуют
2409	780823.36	1340335.83	данные отсутствуют	данные отсутствуют
2410	780836.7	1340340.17	данные отсутствуют	данные отсутствуют
2411	780836.72	1340340.17	данные отсутствуют	данные отсутствуют
2412	780858.76	1340343.18	данные отсутствуют	данные отсутствуют
2413	780891.14	1340344.84	данные отсутствуют	данные отсутствуют
2414	780909.5	1340342.17	данные отсутствуют	данные отсутствуют
2415	780925.51	1340341.51	данные отсутствуют	данные отсутствуют

Государственный регистратор		ФГИС ЕГРН
полное наименование должности	подпись	инициалы, фамилия

М.П.

Раздел 3.2

Выписка из Единого государственного реестра недвижимости об объекте недвижимости
Описание местоположения земельного участка

Земельный участок			
(вид объекта недвижимости)			
Лист №	Раздела 3.2	Всего листов раздела 3.2 : ____	Всего разделов: ____
Всего листов выписки: ____			
15.11.2021 № 99/2021/430683280			
Кадастровый номер:		02:17:000000:470(единое землепользование)	

Сведения о характерных точках границы земельного участка				
Система координат				
Зона №				
Номер точки	Координаты		Описание закрепления на местности	Средняя квадратическая погрешность определения координат характерных точек границ земельного участка, м
	X	Y		
1	2	3	4	5
2416	780938.5	1340342.17	данные отсутствуют	данные отсутствуют
2417	780951.51	1340346.19	данные отсутствуют	данные отсутствуют
2418	780951.54	1340346.19	данные отсутствуют	данные отсутствуют
2419	780951.59	1340346.18	данные отсутствуют	данные отсутствуют
2420	780951.62	1340346.15	данные отсутствуют	данные отсутствуют
2421	780951.63	1340346.1	данные отсутствуют	данные отсутствуют
2422	780951.63	1340345.99	данные отсутствуют	данные отсутствуют
2423	780961.49	1340356.83	данные отсутствуют	данные отсутствуют
2424	780971.17	1340366.84	данные отсутствуют	данные отсутствуют
2425	780971.18	1340366.85	данные отсутствуют	данные отсутствуют
2426	780978.19	1340371.86	данные отсутствуют	данные отсутствуют
2427	780978.2	1340371.87	данные отсутствуют	данные отсутствуют
2428	780994.23	1340380.22	данные отсутствуют	данные отсутствуют
2429	781012.58	1340387.55	данные отсутствуют	данные отсутствуют
2430	781012.6	1340387.56	данные отсутствуют	данные отсутствуют

Государственный регистратор		ФГИС ЕГРН
полное наименование должности	подпись	инициалы, фамилия

М.П.

Земельный участок			
(вид объекта недвижимости)			
Лист №	Раздела 3.2	Всего листов раздела 3.2 : ____	Всего разделов: ____
Всего листов выписки: ____			
15.11.2021 № 99/2021/430683280			
Кадастровый номер:		02:17:000000:470(единое землепользование)	

Сведения о характерных точках границы земельного участка				
Система координат				
Зона №				
Номер точки	Координаты		Описание закрепления на местности	Средняя квадратическая погрешность определения координат характерных точек границ земельного участка, м
	X	Y		
1	2	3	4	5
2431	781027.62	1340388.91	данные отсутствуют	данные отсутствуют
2432	781027.64	1340388.91	данные отсутствуют	данные отсутствуют
2433	781039.66	1340388.23	данные отсутствуют	данные отсутствуют
2434	781039.69	1340388.22	данные отсутствуют	данные отсутствуют
2435	781052.7	1340381.55	данные отсутствуют	данные отсутствуют
2436	781067.06	1340373.87	данные отсутствуют	данные отсутствуют
2437	781079.05	1340369.55	данные отсутствуют	данные отсутствуют
2438	781091.71	1340368.54	данные отсутствуют	данные отсутствуют
2439	781103.03	1340370.22	данные отсутствуют	данные отсутствуют
2440	781114.35	1340375.53	данные отсутствуют	данные отсутствуют
2441	781121.79	1340385.56	данные отсутствуют	данные отсутствуют
2442	781102.28	1340394.23	данные отсутствуют	данные отсутствуют
2443	781064.83	1340409.76	данные отсутствуют	данные отсутствуют
2444	781015.54	1340412.11	данные отсутствуют	данные отсутствуют
2445	780775.85	1340353.08	данные отсутствуют	данные отсутствуют

Государственный регистратор		ФГИС ЕГРН
полное наименование должности	подпись	инициалы, фамилия

М.П.

Раздел 3.2

Выписка из Единого государственного реестра недвижимости об объекте недвижимости
Описание местоположения земельного участка

Земельный участок			
(вид объекта недвижимости)			
Лист №	Раздела 3.2	Всего листов раздела 3.2 : ____	Всего разделов: ____
Всего листов выписки: ____			
15.11.2021 № 99/2021/430683280			
Кадастровый номер:		02:17:000000:470(единое землепользование)	

Сведения о характерных точках границы земельного участка				
Система координат				
Зона №				
Номер точки	Координаты		Описание закрепления на местности	Средняя квадратическая погрешность определения координат характерных точек границ земельного участка, м
	X	Y		
1	2	3	4	5
2446	780769.38	1340351.92	данные отсутствуют	данные отсутствуют
2447	780675.08	1340330.69	данные отсутствуют	данные отсутствуют
2448	780547.54	1340248.03	данные отсутствуют	данные отсутствуют
2449	780427.12	1340193.73	данные отсутствуют	данные отсутствуют
2450	780294.82	1340118.14	данные отсутствуют	данные отсутствуют
2451	780103.48	1340030.73	данные отсутствуют	данные отсутствуют
2452	779935.84	1339945.73	данные отсутствуют	данные отсутствуют
2453	779839.29	1339879.8	данные отсутствуют	данные отсутствуют
2454	779838.54	1339878.03	данные отсутствуют	данные отсутствуют
2455	779840.45	1339802.61	данные отсутствуют	данные отсутствуют
2456	779931.48	1337655.88	данные отсутствуют	данные отсутствуют
2457	779943.34	1337652.07	данные отсутствуют	данные отсутствуют
2458	779958.25	1337651.13	данные отсутствуют	данные отсутствуют
2459	779962.43	1337652.07	данные отсутствуют	данные отсутствуют
2460	779971.67	1337654.46	данные отсутствуют	данные отсутствуют

Государственный регистратор		ФГИС ЕГРН
полное наименование должности	подпись	инициалы, фамилия

М.П.

Выписка из Единого государственного реестра недвижимости об объекте недвижимости
Описание местоположения земельного участка

Земельный участок			
(вид объекта недвижимости)			
Лист №	Раздела 3.2	Всего листов раздела 3.2 : ____	Всего разделов: ____
Всего листов выписки: ____			
15.11.2021 № 99/2021/430683280			
Кадастровый номер:		02:17:000000:470(единое землепользование)	

Сведения о характерных точках границы земельного участка				
Система координат				
Зона №				
Номер точки	Координаты		Описание закрепления на местности	Средняя квадратическая погрешность определения координат характерных точек границ земельного участка, м
	X	Y		
1	2	3	4	5
2461	779991.77	1337663.67	данные отсутствуют	данные отсутствуют
2462	779991.79	1337663.68	данные отсутствуют	данные отсутствуют
2463	779995.28	1337664.35	данные отсутствуют	данные отсутствуют
2464	780008.37	1337668.36	данные отсутствуют	данные отсутствуют
2465	780007.52	1337675.61	-	0.5
2466	780008.25	1337676.93	-	0.5
2467	780008.25	1337680.01	-	0.5
2468	780007.04	1337687.84	-	0.5
2469	780003.87	1337697.5	-	0.5
2470	779997.13	1337713	-	0.5
2471	779924.12	1337829.47	-	0.5
2472	779861.98	1337929.06	-	0.5
2473	779849.29	1337953.57	данные отсутствуют	данные отсутствуют
2474	779838.49	1337967.22	данные отсутствуют	данные отсутствуют
2475	779839.16	1337971.41	данные отсутствуют	данные отсутствуют

Государственный регистратор		ФГИС ЕГРН
полное наименование должности	подпись	инициалы, фамилия

М.П.

Выписка из Единого государственного реестра недвижимости об объекте недвижимости
Описание местоположения земельного участка

Земельный участок			
(вид объекта недвижимости)			
Лист №	Раздела 3.2	Всего листов раздела 3.2 : ____	Всего разделов: ____
Всего листов выписки: ____			
15.11.2021 № 99/2021/430683280			
Кадастровый номер:		02:17:000000:470(единое землепользование)	

Сведения о характерных точках границы земельного участка				
Система координат				
Зона №				
Номер точки	Координаты		Описание закрепления на местности	Средняя квадратическая погрешность определения координат характерных точек границ земельного участка, м
	X	Y		
1	2	3	4	5
2476	779839.1	1337971.49	данные отсутствуют	данные отсутствуют
2477	779839.33	1337972.9	данные отсутствуют	данные отсутствуют
2478	779825.6	1338000.86	-	0.5
2479	779823.75	1338006.02	-	0.5
2480	779822.82	1338012.24	-	0.5
2481	779821.91	1338055.63	-	0.5
2482	779825.73	1338110.65	-	0.5
2483	779714.13	1338158.29	данные отсутствуют	данные отсутствуют
2484	779706.74	1338306.07	данные отсутствуют	данные отсутствуют
2485	779147.65	1338392.27	данные отсутствуют	данные отсутствуют
2486	779401.33	1337963.71	данные отсутствуют	данные отсутствуют
2487	779041.74	1337983.42	данные отсутствуют	данные отсутствуют
2488	778925.98	1338160.75	данные отсутствуют	данные отсутствуют
2489	778842.24	1338091.79	данные отсутствуют	данные отсутствуют
2490	778682.15	1338232.18	данные отсутствуют	данные отсутствуют

Государственный регистратор		ФГИС ЕГРН
полное наименование должности	подпись	инициалы, фамилия

М.П.

Земельный участок			
(вид объекта недвижимости)			
Лист №	Раздела 3.2	Всего листов раздела 3.2 : ____	Всего разделов: ____
Всего листов выписки: ____			
15.11.2021 № 99/2021/430683280			
Кадастровый номер:		02:17:000000:470(единое землепользование)	

Сведения о характерных точках границы земельного участка				
Система координат				
Зона №				
Номер точки	Координаты		Описание закрепления на местности	Средняя квадратическая погрешность определения координат характерных точек границ земельного участка, м
	X	Y		
1	2	3	4	5
2491	778546.68	1338163.22	данные отсутствуют	данные отсутствуют
2492	778605.8	1338402.12	данные отсутствуют	данные отсутствуют
2493	778844.7	1338485.86	данные отсутствуют	данные отсутствуют
2494	779014.65	1338778.96	данные отсутствуют	данные отсутствуют
2495	778891.5	1338909.49	данные отсутствуют	данные отсутствуют
2496	778667.37	1338889.79	данные отсутствуют	данные отсутствуют
2497	778369.35	1338845.46	данные отсутствуют	данные отсутствуют
2498	778256.05	1338732.16	данные отсутствуют	данные отсутствуют
2499	778023.83	1338583.73	данные отсутствуют	данные отсутствуют
2500	778022.37	1338581.95	данные отсутствуют	данные отсутствуют
2501	777895.58	1338269.18	данные отсутствуют	данные отсутствуют
2502	777895.44	1338268.85	данные отсутствуют	данные отсутствуют
2503	777894.82	1338269.03	данные отсутствуют	данные отсутствуют
2504	777894.74	1338268.85	данные отсутствуют	данные отсутствуют
2505	777628.45	1338344.87	данные отсутствуют	данные отсутствуют

Государственный регистратор		ФГИС ЕГРН
полное наименование должности	подпись	инициалы, фамилия

М.П.

Раздел 3.2

Выписка из Единого государственного реестра недвижимости об объекте недвижимости
Описание местоположения земельного участка

Земельный участок			
(вид объекта недвижимости)			
Лист №	Раздела 3.2	Всего листов раздела 3.2 : ____	Всего разделов: ____
Всего листов выписки: ____			
15.11.2021 № 99/2021/430683280			
Кадастровый номер:		02:17:000000:470(единое землепользование)	

Сведения о характерных точках границы земельного участка				
Система координат				
Зона №				
Номер точки	Координаты		Описание закрепления на местности	Средняя квадратическая погрешность определения координат характерных точек границ земельного участка, м
	X	Y		
1	2	3	4	5
2506	777627.27	1338345.1	данные отсутствуют	данные отсутствуют
2507	777533.88	1338403.15	данные отсутствуют	данные отсутствуют
2508	777345.98	1338518.12	данные отсутствуют	данные отсутствуют
2509	776829.25	1338833.92	данные отсутствуют	данные отсутствуют
2510	776697.61	1338914.25	данные отсутствуют	данные отсутствуют
2511	776269.31	1338548.11	данные отсутствуют	данные отсутствуют
2512	776449.47	1338379.96	данные отсутствуют	данные отсутствуют
2513	776508.58	1338222.33	данные отсутствуют	данные отсутствуют
2514	776626.8	1337902.14	данные отсутствуют	данные отсутствуют
2515	776680.99	1337862.73	данные отсутствуют	данные отсутствуют
2516	776725.32	1337685.4	данные отсутствуют	данные отсутствуют
2517	776731.99	1337689.99	данные отсутствуют	данные отсутствуют
2518	777025.8	1337892.29	данные отсутствуют	данные отсутствуют
2519	777400.17	1338237.1	данные отсутствуют	данные отсутствуют
2520	777793.67	1338024.15	данные отсутствуют	данные отсутствуют

Государственный регистратор		ФГИС ЕГРН
полное наименование должности	подпись	инициалы, фамилия

М.П.

Выписка из Единого государственного реестра недвижимости об объекте недвижимости
Описание местоположения земельного участка

Земельный участок			
(вид объекта недвижимости)			
Лист №	Раздела 3.2	Всего листов раздела 3.2 : ____	Всего разделов: ____
Всего листов выписки: ____			
15.11.2021 № 99/2021/430683280			
Кадастровый номер:		02:17:000000:470(единое землепользование)	

Сведения о характерных точках границы земельного участка				
Система координат				
Зона №				
Номер точки	Координаты		Описание закрепления на местности	Средняя квадратическая погрешность определения координат характерных точек границ земельного участка, м
	X	Y		
1	2	3	4	5
2521	777801.97	1338024.23	данные отсутствуют	данные отсутствуют
2522	777804.99	1338023.82	данные отсутствуют	данные отсутствуют
2523	777808.11	1338022.99	данные отсутствуют	данные отсутствуют
2524	777808.14	1338022.98	данные отсутствуют	данные отсутствуют
2525	777808.16	1338022.96	данные отсутствуют	данные отсутствуют
2526	777814.12	1338015.55	данные отсутствуют	данные отсутствуют
2527	777814.13	1338015.54	данные отсутствуют	данные отсутствуют
2528	777816.26	1338011.93	данные отсутствуют	данные отсутствуют
2529	777818.88	1338010.51	данные отсутствуют	данные отсутствуют
2530	777825.1	1337996.96	данные отсутствуют	данные отсутствуют
2531	777835.97	1337978.55	данные отсутствуют	данные отсутствуют
2532	777835.97	1337978.53	данные отсутствуют	данные отсутствуют
2533	777840.65	1337967.28	данные отсутствуют	данные отсутствуют
2534	777840.66	1337967.27	данные отсутствуют	данные отсутствуют
2535	777841.76	1337961.18	данные отсутствуют	данные отсутствуют

Государственный регистратор		ФГИС ЕГРН
полное наименование должности	подпись	инициалы, фамилия

М.П.

Раздел 3.2

Выписка из Единого государственного реестра недвижимости об объекте недвижимости
Описание местоположения земельного участка

Земельный участок			
(вид объекта недвижимости)			
Лист №	Раздела 3.2	Всего листов раздела 3.2 : ____	Всего разделов: ____
Всего листов выписки: ____			
15.11.2021 № 99/2021/430683280			
Кадастровый номер:		02:17:000000:470(единое землепользование)	

Сведения о характерных точках границы земельного участка				
Система координат				
Зона №				
Номер точки	Координаты		Описание закрепления на местности	Средняя квадратическая погрешность определения координат характерных точек границ земельного участка, м
	X	Y		
1	2	3	4	5
2536	777841.85	1337960.46	данные отсутствуют	данные отсутствуют
2537	777889.58	1337856.49	данные отсутствуют	данные отсутствуют
2538	777919.15	1337828.76	данные отсутствуют	данные отсутствуют
2539	777919.17	1337828.73	данные отсутствуют	данные отсутствуют
2540	777938.67	1337793.16	данные отсутствуют	данные отсутствуют
2541	777945.67	1337776.72	данные отсутствуют	данные отсутствуют
2542	777945.68	1337776.71	данные отсутствуют	данные отсутствуют
2543	777948.25	1337768.23	данные отсутствуют	данные отсутствуют
2544	777950.16	1337758.9	данные отсутствуют	данные отсутствуют
2545	777950.16	1337758.87	данные отсутствуют	данные отсутствуют
2546	777949.33	1337744.73	данные отсутствуют	данные отсутствуют
2547	777947.03	1337731.33	данные отсутствуют	данные отсутствуют
2548	778232.66	1337109.07	данные отсутствуют	данные отсутствуют
2549	778685.84	1337320.88	данные отсутствуют	данные отсутствуют
2550	778813.92	1337266.7	данные отсутствуют	данные отсутствуют

Государственный регистратор		ФГИС ЕГРН
полное наименование должности	подпись	инициалы, фамилия

М.П.

Земельный участок			
(вид объекта недвижимости)			
Лист №	Раздела 3.2	Всего листов раздела 3.2 : _____	Всего разделов: _____
Всего листов выписки: _____			
15.11.2021 № 99/2021/430683280			
Кадастровый номер:		02:17:000000:470(единое землепользование)	

Сведения о характерных точках границы земельного участка				
Система координат				
Зона №				
Номер точки	Координаты		Описание закрепления на местности	Средняя квадратическая погрешность определения координат характерных точек границ земельного участка, м
	X	Y		
1	2	3	4	5
2551	778912.44	1337394.77	данные отсутствуют	данные отсутствуют
2552	779247.4	1337517.92	данные отсутствуют	данные отсутствуют
2553	779183.36	1337749.44	данные отсутствуют	данные отсутствуют
2554	779503.55	1337665.7	данные отсутствуют	данные отсутствуют
2555	779891.46	1337680.47	данные отсутствуют	данные отсутствуют
2556	779755.72	1338058.14	Закрепление отсутствует	0.5
2557	779754.59	1338056.49	Закрепление отсутствует	0.5
2558	779754.49	1338054.46	Закрепление отсутствует	0.5
2559	779761.3	1338051.7	Закрепление отсутствует	0.5
2560	779758.5	1338042.46	Закрепление отсутствует	0.5
2561	779759.86	1338041.42	Закрепление отсутствует	0.5
2562	779761.85	1338041.12	Закрепление отсутствует	0.5
2563	779763.41	1338051.55	Закрепление отсутствует	0.5
2564	779771.28	1338054.35	Закрепление отсутствует	0.5
2565	779770.61	1338056.24	Закрепление отсутствует	0.5

Государственный регистратор		ФГИС ЕГРН
полное наименование должности	подпись	инициалы, фамилия

М.П.

Раздел 3.2

Выписка из Единого государственного реестра недвижимости об объекте недвижимости
Описание местоположения земельного участка

Земельный участок			
(вид объекта недвижимости)			
Лист №	Раздела 3.2	Всего листов раздела 3.2 : _____	Всего разделов: _____
Всего листов выписки: _____			
15.11.2021 № 99/2021/430683280			
Кадастровый номер:		02:17:000000:470(единое землепользование)	

Сведения о характерных точках границы земельного участка				
Система координат				
Зона №				
Номер точки	Координаты		Описание закрепления на местности	Средняя квадратическая погрешность определения координат характерных точек границ земельного участка, м
	X	Y		
1	2	3	4	5
2566	779762.66	1338053.41	Закрепление отсутствует	0.5
2567	779817.68	1337951.4	Закрепление отсутствует	0.5
2568	779816.6	1337953.37	Закрепление отсутствует	0.5
2569	779814.63	1337952.3	Закрепление отсутствует	0.5
2570	779815.71	1337950.32	Закрепление отсутствует	0.5
2571	779865.52	1337863.1	Закрепление отсутствует	0.5
2572	779864.44	1337865.08	Закрепление отсутствует	0.5
2573	779862.47	1337864	Закрепление отсутствует	0.5
2574	779863.55	1337862.02	Закрепление отсутствует	0.5
2575	779922.49	1337756.34	Закрепление отсутствует	0.5
2576	779921.41	1337758.31	Закрепление отсутствует	0.5
2577	779919.44	1337757.24	Закрепление отсутствует	0.5
2578	779920.52	1337755.26	Закрепление отсутствует	0.5
2579	779968.85	1337671.27	Закрепление отсутствует	0.5
2580	779967.77	1337673.24	Закрепление отсутствует	0.5

Государственный регистратор		ФГИС ЕГРН
полное наименование должности	подпись	инициалы, фамилия

М.П.

Выписка из Единого государственного реестра недвижимости об объекте недвижимости
Описание местоположения земельного участка

Земельный участок			
(вид объекта недвижимости)			
Лист №	Раздела 3.2	Всего листов раздела 3.2 : ____	Всего разделов: ____
Всего листов выписки: ____			
15.11.2021 № 99/2021/430683280			
Кадастровый номер:		02:17:000000:470(единое землепользование)	

Сведения о характерных точках границы земельного участка				
Система координат				
Зона №				
Номер точки	Координаты		Описание закрепления на местности	Средняя квадратическая погрешность определения координат характерных точек границ земельного участка, м
	X	Y		
1	2	3	4	5
2581	779965.8	1337672.17	Закрепление отсутствует	0.5
2582	779966.88	1337670.19	Закрепление отсутствует	0.5
2583	780438.28	1298213.06	данные отсутствуют	данные отсутствуют
2584	780403.26	1298240.47	данные отсутствуют	данные отсутствуют
2585	780373.76	1298198.5	данные отсутствуют	данные отсутствуют
2586	780326.57	1298157.76	данные отсутствуют	данные отсутствуют
2587	780268.64	1298084.79	данные отсутствуют	данные отсутствуют
2588	780206.41	1298007.55	данные отсутствуют	данные отсутствуют
2589	780172.1	1297943.23	данные отсутствуют	данные отсутствуют
2590	780137.63	1297861.44	данные отсутствуют	данные отсутствуют
2591	780075.35	1297777.68	данные отсутствуют	данные отсутствуют
2592	779953.01	1297610.27	данные отсутствуют	данные отсутствуют
2593	779918.7	1297505.18	данные отсутствуют	данные отсутствуют
2594	779862.71	1297319.27	данные отсутствуют	данные отсутствуют
2595	779888.54	1297357.56	данные отсутствуют	данные отсутствуют

Государственный регистратор		ФГИС ЕГРН
полное наименование должности	подпись	инициалы, фамилия

М.П.

Раздел 3.2

Выписка из Единого государственного реестра недвижимости об объекте недвижимости
Описание местоположения земельного участка

Земельный участок			
(вид объекта недвижимости)			
Лист №	Раздела 3.2	Всего листов раздела 3.2 : ____	Всего разделов: ____
Всего листов выписки: ____			
15.11.2021 № 99/2021/430683280			
Кадастровый номер:		02:17:000000:470(единое землепользование)	

Сведения о характерных точках границы земельного участка				
Система координат				
Зона №				
Номер точки	Координаты		Описание закрепления на местности	Средняя квадратическая погрешность определения координат характерных точек границ земельного участка, м
	X	Y		
1	2	3	4	5
2596	779922.72	1297425.92	данные отсутствуют	данные отсутствуют
2597	779977.4	1297456.19	данные отсутствуют	данные отсутствуют
2598	780042.83	1297424.94	данные отсутствуют	данные отсутствуют
2599	780122.9	1297426.89	данные отсутствуют	данные отсутствуют
2600	780205.9	1297467.91	данные отсутствуют	данные отсутствуют
2601	780286.96	1297535.28	данные отсутствуют	данные отсутствуют
2602	780406.09	1297771.6	данные отсутствуют	данные отсутствуют
2603	780453.94	1297868.28	данные отсутствуют	данные отсутствуют
2604	780537.92	1298030.38	данные отсутствуют	данные отсутствуют
2605	780534.99	1298083.11	данные отсутствуют	данные отсутствуют
2606	780476.4	1298130.96	данные отсутствуют	данные отсутствуют
2607	780453.94	1298150.49	данные отсутствуют	данные отсутствуют
2608	780442.22	1298142.68	данные отсутствуют	данные отсутствуют
2609	780425.62	1298170.02	данные отсутствуют	данные отсутствуют
2610	782417.06	1298282.37	данные отсутствуют	данные отсутствуют

Государственный регистратор		ФГИС ЕГРН
полное наименование должности	подпись	инициалы, фамилия

М.П.

Земельный участок			
(вид объекта недвижимости)			
Лист №	Раздела 3.2	Всего листов раздела 3.2 : ____	Всего разделов: ____
Всего листов выписки: ____			
15.11.2021 № 99/2021/430683280			
Кадастровый номер:		02:17:000000:470(единое землепользование)	

Сведения о характерных точках границы земельного участка				
Система координат				
Зона №				
Номер точки	Координаты		Описание закрепления на местности	Средняя квадратическая погрешность определения координат характерных точек границ земельного участка, м
	X	Y		
1	2	3	4	5
2611	782426.71	1298436.81	данные отсутствуют	данные отсутствуют
2612	782465.12	1298468.01	данные отсутствуют	данные отсутствуют
2613	782463.51	1298486.97	данные отсутствуют	данные отсутствуют
2614	782462.92	1298489.36	данные отсутствуют	данные отсутствуют
2615	782456.44	1298500.18	данные отсутствуют	данные отсутствуют
2616	782449.8	1298506.08	данные отсутствуют	данные отсутствуют
2617	782278.28	1298562.15	данные отсутствуют	данные отсутствуют
2618	782248.6	1298624.82	данные отсутствуют	данные отсутствуют
2619	782225.51	1298713.88	данные отсутствуют	данные отсутствуют
2620	782236.67	1298739.4	данные отсутствуют	данные отсутствуют
2621	782232.25	1298746.27	данные отсутствуют	данные отсутствуют
2622	782211.84	1298772.45	данные отсутствуют	данные отсутствуют
2623	782205.65	1298780.74	данные отсутствуют	данные отсутствуют
2624	782190.61	1298795.64	данные отсутствуют	данные отсутствуют
2625	782159.82	1298829.21	данные отсутствуют	данные отсутствуют

Государственный регистратор		ФГИС ЕГРН
полное наименование должности	подпись	инициалы, фамилия

М.П.

Раздел 3.2

Выписка из Единого государственного реестра недвижимости об объекте недвижимости
Описание местоположения земельного участка

Земельный участок			
(вид объекта недвижимости)			
Лист №	Раздела 3.2	Всего листов раздела 3.2 : ____	Всего разделов: ____
Всего листов выписки: ____			
15.11.2021 № 99/2021/430683280			
Кадастровый номер:		02:17:000000:470(единое землепользование)	

Сведения о характерных точках границы земельного участка				
Система координат				
Зона №				
Номер точки	Координаты		Описание закрепления на местности	Средняя квадратическая погрешность определения координат характерных точек границ земельного участка, м
	X	Y		
1	2	3	4	5
2626	782152.94	1298826.03	данные отсутствуют	данные отсутствуют
2627	782083.67	1298852.41	данные отсутствуют	данные отсутствуют
2628	781968.23	1298743.56	данные отсутствуют	данные отсутствуют
2629	781760.43	1298809.53	данные отсутствуют	данные отсутствуют
2630	781671.37	1298700.68	данные отсутствуют	данные отсутствуют
2631	781569.11	1298756.76	данные отсутствуют	данные отсутствуют
2632	781496.55	1298944.77	данные отсутствуют	данные отсутствуют
2633	781391	1299020.63	данные отсутствуют	данные отсутствуют
2634	781219.48	1298951.37	данные отсутствуют	данные отсутствуют
2635	781054.56	1298878.8	данные отсутствуют	данные отсутствуют
2636	780893.39	1298591.15	данные отсутствуют	данные отсутствуют
2637	780893.47	1298590.87	данные отсутствуют	данные отсутствуют
2638	780912.42	1298535.73	данные отсутствуют	данные отсутствуют
2639	780934.68	1298496.32	данные отсутствуют	данные отсутствуют
2640	780934.82	1298496.08	данные отсутствуют	данные отсутствуют

Государственный регистратор		ФГИС ЕГРН
полное наименование должности	подпись	инициалы, фамилия

М.П.

Выписка из Единого государственного реестра недвижимости об объекте недвижимости
Описание местоположения земельного участка

Земельный участок			
(вид объекта недвижимости)			
Лист №	Раздела 3.2	Всего листов раздела 3.2 : _____	Всего разделов: _____
Всего листов выписки: _____			
15.11.2021 № 99/2021/430683280			
Кадастровый номер:		02:17:000000:470(единое землепользование)	

Сведения о характерных точках границы земельного участка				
Система координат				
Зона №				
Номер точки	Координаты		Описание закрепления на местности	Средняя квадратическая погрешность определения координат характерных точек границ земельного участка, м
	X	Y		
1	2	3	4	5
2641	780976.19	1298442.65	данные отсутствуют	данные отсутствуют
2642	780993.43	1298432.31	данные отсутствуют	данные отсутствуют
2643	781007.22	1298411.63	данные отсутствуют	данные отсутствуют
2644	781041.69	1298385.78	данные отсутствуют	данные отсутствуют
2645	781069.26	1298406.46	данные отсутствуют	данные отсутствуют
2646	781120.96	1298406.46	данные отсутствуют	данные отсутствуют
2647	781145.1	1298382.33	данные отсутствуют	данные отсутствуют
2648	781162.33	1298337.52	данные отсутствуют	данные отсутствуют
2649	781189.91	1298334.07	данные отсутствуют	данные отсутствуют
2650	781207.02	1298313.54	данные отсутствуют	данные отсутствуют
2651	781207.14	1298313.39	данные отсутствуют	данные отсутствуют
2652	781241.61	1298299.6	данные отсутствуют	данные отсутствуют
2653	781282.98	1298323.73	данные отсутствуют	данные отсутствуют
2654	781310.55	1298316.84	данные отсутствуют	данные отсутствуют
2655	781320.9	1298296.15	данные отсутствуют	данные отсутствуют

Государственный регистратор		ФГИС ЕГРН
полное наименование должности	подпись	инициалы, фамилия

М.П.

Раздел 3.2

Выписка из Единого государственного реестра недвижимости об объекте недвижимости
Описание местоположения земельного участка

Земельный участок			
(вид объекта недвижимости)			
Лист №	Раздела 3.2	Всего листов раздела 3.2 : _____	Всего разделов: _____
Всего листов выписки: _____			
15.11.2021 № 99/2021/430683280			
Кадастровый номер:		02:17:000000:470(единое землепользование)	

Сведения о характерных точках границы земельного участка				
Система координат				
Зона №				
Номер точки	Координаты		Описание закрепления на местности	Средняя квадратическая погрешность определения координат характерных точек границ земельного участка, м
	X	Y		
1	2	3	4	5
2656	781351.92	1298275.47	данные отсутствуют	данные отсутствуют
2657	781379.5	1298292.71	данные отсутствуют	данные отсутствуют
2658	781372.6	1298323.73	данные отсутствуют	данные отсутствуют
2659	781389.84	1298320.28	данные отсутствуют	данные отсутствуют
2660	781424.31	1298289.26	данные отсутствуют	данные отсутствуют
2661	781441.54	1298299.6	данные отсутствуют	данные отсутствуют
2662	781444.99	1298323.73	данные отсутствуют	данные отсутствуют
2663	781472.57	1298320.28	данные отсутствуют	данные отсутствуют
2664	781500.15	1298306.5	данные отсутствуют	данные отсутствуют
2665	781507.04	1298320.28	данные отсутствуют	данные отсутствуют
2666	781551.74	1298289.34	данные отсутствуют	данные отсутствуют
2667	781551.85	1298289.26	данные отсутствуют	данные отсутствуют
2668	781575.98	1298289.26	данные отсутствуют	данные отсутствуют
2669	781596.67	1298323.73	данные отсутствуют	данные отсутствуют
2670	781644.92	1298323.73	данные отсутствуют	данные отсутствуют

Государственный регистратор		ФГИС ЕГРН
полное наименование должности	подпись	инициалы, фамилия

М.П.

Земельный участок			
(вид объекта недвижимости)			
Лист №	Раздела 3.2	Всего листов раздела 3.2 : ____	Всего разделов: ____
Всего листов выписки: ____			
15.11.2021 № 99/2021/430683280			
Кадастровый номер:		02:17:000000:470(единое землепользование)	

Сведения о характерных точках границы земельного участка				
Система координат				
Зона №				
Номер точки	Координаты		Описание закрепления на местности	Средняя квадратическая погрешность определения координат характерных точек границ земельного участка, м
	X	Y		
1	2	3	4	5
2671	781653.19	1298320.72	данные отсутствуют	данные отсутствуют
2672	781682.83	1298309.94	данные отсутствуют	данные отсутствуют
2673	781720.75	1298292.71	данные отсутствуют	данные отсутствуют
2674	781769.01	1298313.39	данные отсутствуют	данные отсутствуют
2675	781799.74	1298337.29	данные отсутствуют	данные отсутствуют
2676	781800.04	1298337.52	данные отсутствуют	данные отсутствуют
2677	781851.74	1298361.65	данные отсутствуют	данные отсутствуют
2678	781879.32	1298337.52	данные отсутствуют	данные отсутствуют
2679	781883.87	1298333.72	данные отсутствуют	данные отсутствуют
2680	781900	1298320.28	данные отсутствуют	данные отсутствуют
2681	781927.58	1298330.63	данные отсутствуют	данные отсутствуют
2682	781931.03	1298365.1	данные отсутствуют	данные отсутствуют
2683	781972.39	1298389.23	данные отсутствуют	данные отсутствуют
2684	781989.62	1298382.33	данные отсутствуют	данные отсутствуют
2685	782013.76	1298351.31	данные отсутствуют	данные отсутствуют

Государственный регистратор		ФГИС ЕГРН
полное наименование должности	подпись	инициалы, фамилия

М.П.

Раздел 3.2

Выписка из Единого государственного реестра недвижимости об объекте недвижимости
Описание местоположения земельного участка

Земельный участок			
(вид объекта недвижимости)			
Лист №	Раздела 3.2	Всего листов раздела 3.2 : ____	Всего разделов: ____
Всего листов выписки: ____			
15.11.2021 № 99/2021/430683280			
Кадастровый номер:		02:17:000000:470(единое землепользование)	

Сведения о характерных точках границы земельного участка				
Система координат				
Зона №				
Номер точки	Координаты		Описание закрепления на местности	Средняя квадратическая погрешность определения координат характерных точек границ земельного участка, м
	X	Y		
1	2	3	4	5
2686	782003.41	1298327.18	данные отсутствуют	данные отсутствуют
2687	782017.21	1298313.39	данные отсутствуют	данные отсутствуют
2688	782017.21	1298285.82	данные отсутствуют	данные отсутствуют
2689	782037.88	1298261.69	данные отсутствуют	данные отсутствуют
2690	782037.88	1298227.21	данные отсутствуют	данные отсутствуют
2691	782077.09	1298237.02	данные отсутствуют	данные отсутствуют
2692	782079.25	1298237.56	данные отсутствуют	данные отсутствуют
2693	782125.48	1298248.12	данные отсутствуют	данные отсутствуют
2694	782199.89	1298265.13	данные отсутствуют	данные отсутствуют
2695	782265.39	1298265.13	данные отсутствуют	данные отсутствуют
2696	782295.62	1298261.1	данные отсутствуют	данные отсутствуют
2697	782317.09	1298258.24	данные отсутствуют	данные отсутствуют
2698	782368.8	1298251.34	данные отсутствуют	данные отсутствуют
2699	782756.21	1297636.19	данные отсутствуют	данные отсутствуют
2700	782753.79	1297684.69	данные отсутствуют	данные отсутствуют

Государственный регистратор		ФГИС ЕГРН
полное наименование должности	подпись	инициалы, фамилия

М.П.

Выписка из Единого государственного реестра недвижимости об объекте недвижимости
Описание местоположения земельного участка

Земельный участок			
(вид объекта недвижимости)			
Лист №	Раздела 3.2	Всего листов раздела 3.2 : ____	Всего разделов: ____
Всего листов выписки: ____			
15.11.2021 № 99/2021/430683280			
Кадастровый номер:		02:17:000000:470(единое землепользование)	

Сведения о характерных точках границы земельного участка				
Система координат				
Зона №				
Номер точки	Координаты		Описание закрепления на местности	Средняя квадратическая погрешность определения координат характерных точек границ земельного участка, м
	X	Y		
1	2	3	4	5
2701	782751.24	1297735.71	данные отсутствуют	данные отсутствуют
2702	782741.96	1297764.65	данные отсутствуют	данные отсутствуют
2703	782728.29	1297784.17	данные отсутствуют	данные отсутствуют
2704	782728.28	1297784.19	данные отсутствуют	данные отсутствуют
2705	782707.86	1297835.22	данные отсутствуют	данные отсутствуют
2706	782684.9	1297881.16	данные отсутствуют	данные отсутствуют
2707	782684.89	1297881.18	данные отсутствуют	данные отсутствуют
2708	782674.68	1297934.76	данные отсутствуют	данные отсутствуют
2709	782664.47	1297990.91	данные отсутствуют	данные отсутствуют
2710	782664.47	1297990.93	данные отсутствуют	данные отсутствуют
2711	782664.47	1298041.97	данные отсутствуют	данные отсутствуют
2712	782664.47	1298041.99	данные отсутствуют	данные отсутствуют
2713	782665.62	1298047.76	данные отсутствуют	данные отсутствуют
2714	782660.07	1298065.21	данные отсутствуют	данные отсутствуют
2715	782713.59	1298192.22	данные отсутствуют	данные отсутствуют

Государственный регистратор		ФГИС ЕГРН
полное наименование должности	подпись	инициалы, фамилия

М.П.

Раздел 3.2

Выписка из Единого государственного реестра недвижимости об объекте недвижимости
Описание местоположения земельного участка

Земельный участок			
(вид объекта недвижимости)			
Лист №	Раздела 3.2	Всего листов раздела 3.2 : ____	Всего разделов: ____
Всего листов выписки: ____			
15.11.2021 № 99/2021/430683280			
Кадастровый номер:		02:17:000000:470(единое землепользование)	

Сведения о характерных точках границы земельного участка				
Система координат				
Зона №				
Номер точки	Координаты		Описание закрепления на местности	Средняя квадратическая погрешность определения координат характерных точек границ земельного участка, м
	X	Y		
1	2	3	4	5
2716	782722.26	1298212.8	данные отсутствуют	данные отсутствуют
2717	782691.19	1298217	данные отсутствуют	данные отсутствуют
2718	782691.17	1298217	данные отсутствуют	данные отсутствуют
2719	782669.95	1298223.7	данные отсутствуют	данные отсутствуют
2720	782669.94	1298223.71	данные отсутствуют	данные отсутствуют
2721	782669.91	1298223.73	данные отсутствуют	данные отсутствуют
2722	782662.36	1298231.7	данные отсутствуют	данные отсутствуют
2723	782641.12	1298244.45	данные отсутствуют	данные отсутствуют
2724	782629.85	1298257.6	данные отсутствуют	данные отсутствуют
2725	782619.17	1298255.39	данные отсутствуют	данные отсутствуют
2726	782619.15	1298255.39	данные отсутствуют	данные отсутствуют
2727	782619.13	1298255.39	данные отсутствуют	данные отсутствуют
2728	782616.7	1298255.93	данные отсутствуют	данные отсутствуют
2729	782616.68	1298255.94	данные отсутствуют	данные отсутствуют
2730	782616.65	1298255.96	данные отсутствуют	данные отсутствуют

Государственный регистратор		ФГИС ЕГРН
полное наименование должности	подпись	инициалы, фамилия

М.П.

Земельный участок			
(вид объекта недвижимости)			
Лист №	Раздела 3.2	Всего листов раздела 3.2 : _____	Всего разделов: _____
Всего листов выписки: _____			
15.11.2021 № 99/2021/430683280			
Кадастровый номер:		02:17:000000:470(единое землепользование)	

Сведения о характерных точках границы земельного участка				
Система координат				
Зона №				
Номер точки	Координаты		Описание закрепления на местности	Средняя квадратическая погрешность определения координат характерных точек границ земельного участка, м
	X	Y		
1	2	3	4	5
2731	782615.47	1298257.33	данные отсутствуют	данные отсутствуют
2732	782615.46	1298257.36	данные отсутствуют	данные отсутствуют
2733	782610.89	1298269.05	данные отсутствуют	данные отсутствуют
2734	782609.37	1298270.5	данные отсутствуют	данные отсутствуют
2735	782591.17	1298276.66	данные отсутствуют	данные отсутствуют
2736	782591.15	1298276.67	данные отсутствуют	данные отсутствуют
2737	782591.14	1298276.69	данные отсутствуют	данные отсутствуют
2738	782583.48	1298284.04	данные отсутствуют	данные отсутствуют
2739	782583.46	1298284.07	данные отсутствуют	данные отсутствуют
2740	782580.15	1298292.38	данные отсутствуют	данные отсутствуют
2741	782579.01	1298293.9	данные отсутствуют	данные отсутствуют
2742	782576.62	1298294.72	данные отсутствуют	данные отсутствуют
2743	782560.27	1298291.65	данные отсутствуют	данные отсутствуют
2744	782560.24	1298291.65	данные отсутствуют	данные отсутствуют
2745	782557.08	1298291.93	данные отсутствуют	данные отсутствуют

Государственный регистратор		ФГИС ЕГРН
полное наименование должности	подпись	инициалы, фамилия

М.П.

Раздел 3.2

Выписка из Единого государственного реестра недвижимости об объекте недвижимости
Описание местоположения земельного участка

Земельный участок			
(вид объекта недвижимости)			
Лист №	Раздела 3.2	Всего листов раздела 3.2 : _____	Всего разделов: _____
Всего листов выписки: _____			
15.11.2021 № 99/2021/430683280			
Кадастровый номер:		02:17:000000:470(единое землепользование)	

Сведения о характерных точках границы земельного участка				
Система координат				
Зона №				
Номер точки	Координаты		Описание закрепления на местности	Средняя квадратическая погрешность определения координат характерных точек границ земельного участка, м
	X	Y		
1	2	3	4	5
2746	782545.58	1298295.12	данные отсутствуют	данные отсутствуют
2747	782545.56	1298295.13	данные отсутствуют	данные отсутствуют
2748	782545.55	1298295.14	данные отсутствуют	данные отсутствуют
2749	782544.25	1298296.14	данные отсутствуют	данные отсутствуют
2750	782544.22	1298296.17	данные отсутствуют	данные отсутствуют
2751	782544.21	1298296.19	данные отсутствуют	данные отсутствуют
2752	782540.06	1298311.17	данные отсутствуют	данные отсутствуют
2753	782535.76	1298321.04	данные отсутствуют	данные отсутствуют
2754	782510.13	1298340.97	данные отсутствуют	данные отсутствуют
2755	782468.76	1298344.41	данные отсутствуют	данные отсутствуют
2756	782434.29	1298327.18	данные отсутствуют	данные отсутствуют
2757	780939.65	1298467.43	данные отсутствуют	данные отсутствуют
2758	780915.3	1298458.96	данные отсутствуют	данные отсутствуют
2759	780889.89	1298450.49	данные отсутствуют	данные отсутствуют
2760	780869.78	1298450.49	данные отсутствуют	данные отсутствуют

Государственный регистратор		ФГИС ЕГРН
полное наименование должности	подпись	инициалы, фамилия

М.П.

Выписка из Единого государственного реестра недвижимости об объекте недвижимости
Описание местоположения земельного участка

Земельный участок			
(вид объекта недвижимости)			
Лист №	Раздела 3.2	Всего листов раздела 3.2 : ____	Всего разделов: ____
Всего листов выписки: ____			
15.11.2021 № 99/2021/430683280			
Кадастровый номер:		02:17:000000:470(единое землепользование)	

Сведения о характерных точках границы земельного участка				
Система координат				
Зона №				
Номер точки	Координаты		Описание закрепления на местности	Средняя квадратическая погрешность определения координат характерных точек границ земельного участка, м
	X	Y		
1	2	3	4	5
2761	780852.84	1298439.91	данные отсутствуют	данные отсутствуют
2762	780829.55	1298427.2	данные отсутствуют	данные отсутствуют
2763	780814.73	1298410.27	данные отсутствуют	данные отсутствуют
2764	780806.26	1298403.91	данные отсутствуют	данные отсутствуют
2765	780808.38	1298419.79	данные отсутствуют	данные отсутствуют
2766	780796.73	1298424.03	данные отсутствуют	данные отсутствуют
2767	780797.79	1298434.61	данные отсутствуют	данные отсутствуют
2768	780787.21	1298450.49	данные отсутствуют	данные отсутствуют
2769	780787.21	1298474.84	данные отсутствуют	данные отсутствуют
2770	780784.03	1298484.37	данные отсутствуют	данные отсутствуют
2771	780771.33	1298489.66	данные отсутствуют	данные отсутствуют
2772	780758.62	1298488.6	данные отсутствуют	данные отсутствуют
2773	780742.74	1298490.72	данные отсутствуют	данные отсутствуют
2774	780731.1	1298491.78	данные отсутствуют	данные отсутствуют
2775	780719.45	1298457.9	данные отсутствуют	данные отсутствуют

Государственный регистратор		ФГИС ЕГРН
полное наименование должности	подпись	инициалы, фамилия

М.П.

Раздел 3.2

Выписка из Единого государственного реестра недвижимости об объекте недвижимости
Описание местоположения земельного участка

Земельный участок			
(вид объекта недвижимости)			
Лист №	Раздела 3.2	Всего листов раздела 3.2 : ____	Всего разделов: ____
Всего листов выписки: ____			
15.11.2021 № 99/2021/430683280			
Кадастровый номер:		02:17:000000:470(единое землепользование)	

Сведения о характерных точках границы земельного участка				
Система координат				
Зона №				
Номер точки	Координаты		Описание закрепления на местности	Средняя квадратическая погрешность определения координат характерных точек границ земельного участка, м
	X	Y		
1	2	3	4	5
2776	780723.69	1298397.56	данные отсутствуют	данные отсутствуют
2777	780722.63	1298347.81	данные отсутствуют	данные отсутствуют
2778	780751.21	1298293.82	данные отсутствуют	данные отсутствуют
2779	780773.44	1298252.53	данные отсутствуют	данные отсутствуют
2780	780815.79	1298216.54	данные отсутствуют	данные отсутствуют
2781	780851.78	1298190.07	данные отсутствуют	данные отсутствуют
2782	780910.01	1298157.26	данные отсутствуют	данные отсутствуют
2783	780941.76	1298133.97	данные отсутствуют	данные отсутствуют
2784	780980.93	1298120.2	данные отсутствуют	данные отсутствуют
2785	781032.8	1298097.97	данные отсутствуют	данные отсутствуют
2786	781103.73	1298061.98	данные отсутствуют	данные отсутствуют
2787	781157.72	1298034.46	данные отсутствуют	данные отсутствуют
2788	781188.42	1298025.99	данные отсутствуют	данные отсутствуют
2789	781231.83	1298021.75	данные отсутствуют	данные отсутствуют
2790	781414.97	1298002.7	данные отсутствуют	данные отсутствуют

Государственный регистратор		ФГИС ЕГРН
полное наименование должности	подпись	инициалы, фамилия

М.П.

Земельный участок			
(вид объекта недвижимости)			
Лист №	Раздела 3.2	Всего листов раздела 3.2 : ____	Всего разделов: ____
Всего листов выписки: ____			
15.11.2021 № 99/2021/430683280			
Кадастровый номер:		02:17:000000:470(единое землепользование)	

Сведения о характерных точках границы земельного участка				
Система координат				
Зона №				
Номер точки	Координаты		Описание закрепления на местности	Средняя квадратическая погрешность определения координат характерных точек границ земельного участка, м
	X	Y		
1	2	3	4	5
2791	781512.36	1297993.17	данные отсутствуют	данные отсутствуют
2792	781544.12	1297985.76	данные отсутствуют	данные отсутствуют
2793	781570.58	1297985.76	данные отсутствуют	данные отсутствуют
2794	781599.17	1297963.53	данные отсутствуют	данные отсутствуют
2795	781633.04	1297947.65	данные отсутствуют	данные отсутствуют
2796	781677.5	1297928.59	данные отсутствуют	данные отсутствуют
2797	781751.61	1297879.9	данные отсутствуют	данные отсутствуют
2798	781793.95	1297842.85	данные отсутствуют	данные отсутствуют
2799	781838.41	1297817.44	данные отсутствуют	данные отсутствуют
2800	781864.88	1297798.38	данные отсутствуют	данные отсутствуют
2801	781874.41	1297780.39	данные отсутствуют	данные отсутствуют
2802	781923.1	1297746.51	данные отсутствуют	данные отсутствуют
2803	781964.39	1297722.16	данные отсутствуют	данные отсутствуют
2804	782000.38	1297710.52	данные отсутствуют	данные отсутствуют
2805	782039.55	1297713.7	данные отсутствуют	данные отсутствуют

Государственный регистратор		ФГИС ЕГРН
полное наименование должности	подпись	инициалы, фамилия

М.П.

Раздел 3.2

Выписка из Единого государственного реестра недвижимости об объекте недвижимости
Описание местоположения земельного участка

Земельный участок			
(вид объекта недвижимости)			
Лист №	Раздела 3.2	Всего листов раздела 3.2 : ____	Всего разделов: ____
Всего листов выписки: ____			
15.11.2021 № 99/2021/430683280			
Кадастровый номер:		02:17:000000:470(единое землепользование)	

Сведения о характерных точках границы земельного участка				
Система координат				
Зона №				
Номер точки	Координаты		Описание закрепления на местности	Средняя квадратическая погрешность определения координат характерных точек границ земельного участка, м
	X	Y		
1	2	3	4	5
2806	782072.37	1297695.7	данные отсутствуют	данные отсутствуют
2807	782108.36	1297667.12	данные отсутствуют	данные отсутствуют
2808	782151.76	1297662.88	данные отсутствуют	данные отсутствуют
2809	782199.4	1297637.47	данные отсутствуют	данные отсутствуют
2810	782217.4	1297611.01	данные отсутствуют	данные отсутствуют
2811	782256.57	1297583.49	данные отсутствуют	данные отсутствуют
2812	782284.09	1297605.72	данные отсутствуют	данные отсутствуют
2813	782293.62	1297637.47	данные отсутствуют	данные отсутствуют
2814	782309.5	1297629.01	данные отсутствуют	данные отсутствуют
2815	782309.5	1297602.54	данные отсутствуют	данные отсутствуют
2816	782342.32	1297593.01	данные отсутствуют	данные отсутствуют
2817	782379.37	1297598.31	данные отсутствуют	данные отсутствуют
2818	782397.36	1297583.49	данные отсутствуют	данные отсутствуют
2819	782398.42	1297564.43	данные отсутствуют	данные отсутствуют
2820	782427	1297554.9	данные отсутствуют	данные отсутствуют

Государственный регистратор		ФГИС ЕГРН
полное наименование должности	подпись	инициалы, фамилия

М.П.

Выписка из Единого государственного реестра недвижимости об объекте недвижимости
Описание местоположения земельного участка

Земельный участок			
(вид объекта недвижимости)			
Лист №	Раздела 3.2	Всего листов раздела 3.2 : _____	Всего разделов: _____
Всего листов выписки: _____			
15.11.2021 № 99/2021/430683280			
Кадастровый номер:		02:17:000000:470(единое землепользование)	

Сведения о характерных точках границы земельного участка				
Система координат				
Зона №				
Номер точки	Координаты		Описание закрепления на местности	Средняя квадратическая погрешность определения координат характерных точек границ земельного участка, м
	X	Y		
1	2	3	4	5
2821	782453.47	1297554.9	данные отсутствуют	данные отсутствуют
2822	782479.94	1297557.02	данные отсутствуют	данные отсутствуют
2823	782498.99	1297568.66	данные отсутствуют	данные отсутствуют
2824	782533.92	1297586.66	данные отсутствуют	данные отсутствуют
2825	782563.57	1297603.6	данные отсутствуют	данные отсутствуют
2826	782590.03	1297591.95	данные отсутствуют	данные отсутствуют
2827	782563.57	1297550.67	данные отсутствуют	данные отсутствуют
2828	782557.21	1297503.03	данные отсутствуют	данные отсутствуют
2829	782564.62	1297461.74	данные отсутствуют	данные отсутствуют
2830	782586.86	1297455.39	данные отсутствуют	данные отсутствуют
2831	782617.56	1297451.16	данные отсутствуют	данные отсутствуют
2832	782633.43	1297447.98	данные отсутствуют	данные отсутствуют
2833	782643.9	1297447.33	данные отсутствуют	данные отсутствуют
2834	782701.43	1297520.57	данные отсутствуют	данные отсутствуют
2835	782710.49	1297539.69	данные отсутствуют	данные отсутствуют

Государственный регистратор		ФГИС ЕГРН
полное наименование должности	подпись	инициалы, фамилия

М.П.

Раздел 3.2

Выписка из Единого государственного реестра недвижимости об объекте недвижимости
Описание местоположения земельного участка

Земельный участок			
(вид объекта недвижимости)			
Лист №	Раздела 3.2	Всего листов раздела 3.2 : _____	Всего разделов: _____
Всего листов выписки: _____			
15.11.2021 № 99/2021/430683280			
Кадастровый номер:		02:17:000000:470(единое землепользование)	

Сведения о характерных точках границы земельного участка				
Система координат				
Зона №				
Номер точки	Координаты		Описание закрепления на местности	Средняя квадратическая погрешность определения координат характерных точек границ земельного участка, м
	X	Y		
1	2	3	4	5
2836	780433.7	1294150.76	данные отсутствуют	данные отсутствуют
2837	780467.54	1294173.21	данные отсутствуют	данные отсутствуют
2838	780467.55	1294173.22	данные отсутствуют	данные отсутствуют
2839	780549.99	1294214.42	данные отсутствуют	данные отсутствуют
2840	780639.38	1294263.35	данные отсутствуют	данные отсутствуют
2841	780654.78	1294271.78	данные отсутствуют	данные отсутствуют
2842	780683.8	1294300.78	данные отсутствуют	данные отсутствуют
2843	780732.65	1294467.98	данные отсутствуют	данные отсутствуют
2844	780763.49	1294573.5	данные отсутствуют	данные отсутствуют
2845	780777.35	1294620.94	данные отсутствуют	данные отсутствуют
2846	780780.48	1294635.12	данные отсутствуют	данные отсутствуют
2847	780796.6	1294711.68	данные отсутствуют	данные отсутствуют
2848	780796.61	1294711.7	данные отсутствуют	данные отсутствуют
2849	780796.64	1294711.74	данные отсутствуют	данные отсутствуют
2850	780796.69	1294711.75	данные отсутствуют	данные отсутствуют

Государственный регистратор		ФГИС ЕГРН
полное наименование должности	подпись	инициалы, фамилия

М.П.

Земельный участок			
(вид объекта недвижимости)			
Лист №	Раздела 3.2	Всего листов раздела 3.2 : ____	Всего разделов: ____
Всего листов выписки: ____			
15.11.2021 № 99/2021/430683280			
Кадастровый номер:		02:17:000000:470(единое землепользование)	

Сведения о характерных точках границы земельного участка				
Система координат				
Зона №				
Номер точки	Координаты		Описание закрепления на местности	Средняя квадратическая погрешность определения координат характерных точек границ земельного участка, м
	X	Y		
1	2	3	4	5
2851	780801.75	1294711.53	данные отсутствуют	данные отсутствуют
2852	780815.78	1294767.66	данные отсутствуют	данные отсутствуют
2853	780850.75	1294907.52	данные отсутствуют	данные отсутствуют
2854	780851.25	1294935.51	данные отсутствуют	данные отсутствуют
2855	780846.17	1294929.43	данные отсутствуют	данные отсутствуют
2856	780815.39	1294856.32	данные отсутствуют	данные отсутствуют
2857	780784.61	1294817.84	данные отсутствуют	данные отсутствуют
2858	780742.29	1294771.67	данные отсутствуют	данные отсутствуют
2859	780688.42	1294737.04	данные отсутствуют	данные отсутствуют
2860	780626.86	1294683.17	данные отсутствуют	данные отсутствуют
2861	780580.68	1294606.22	данные отсутствуют	данные отсутствуют
2862	780503.73	1294502.33	данные отсутствуют	данные отсутствуют
2863	780519.12	1294475.4	данные отсутствуют	данные отсутствуют
2864	780511.43	1294440.77	данные отсутствуют	данные отсутствуют
2865	780522.97	1294425.38	данные отсутствуют	данные отсутствуют

Государственный регистратор		ФГИС ЕГРН
полное наименование должности	подпись	инициалы, фамилия

М.П.

Раздел 3.2

Выписка из Единого государственного реестра недвижимости об объекте недвижимости
Описание местоположения земельного участка

Земельный участок			
(вид объекта недвижимости)			
Лист №	Раздела 3.2	Всего листов раздела 3.2 : ____	Всего разделов: ____
Всего листов выписки: ____			
15.11.2021 № 99/2021/430683280			
Кадастровый номер:		02:17:000000:470(единое землепользование)	

Сведения о характерных точках границы земельного участка				
Система координат				
Зона №				
Номер точки	Координаты		Описание закрепления на местности	Средняя квадратическая погрешность определения координат характерных точек границ земельного участка, м
	X	Y		
1	2	3	4	5
2866	780522.97	1294398.45	данные отсутствуют	данные отсутствуют
2867	780496.03	1294398.45	данные отсутствуют	данные отсутствуют
2868	780465.25	1294429.23	данные отсутствуют	данные отсутствуют
2869	780403.69	1294425.38	данные отсутствуют	данные отсутствуют
2870	780338.28	1294409.99	данные отсутствуют	данные отсутствуют
2871	780326.74	1294379.21	данные отсутствуют	данные отсутствуют
2872	780276.72	1294329.19	данные отсутствуют	данные отсутствуют
2873	780242.09	1294271.47	данные отсутствуют	данные отсутствуют
2874	780249.78	1294267.63	данные отсутствуют	данные отсутствуют
2875	780284.41	1294236.84	данные отсутствуют	данные отсутствуют
2876	780303.65	1294186.82	данные отсутствуют	данные отсутствуют
2877	780322.89	1294152.2	данные отсутствуют	данные отсутствуют
2878	780335.24	1294096.86	данные отсутствуют	данные отсутствуют
2879	780339.26	1294099.06	данные отсутствуют	данные отсутствуют
2880	780354.49	1294107.4	данные отсутствуют	данные отсутствуют

Государственный регистратор		ФГИС ЕГРН
полное наименование должности	подпись	инициалы, фамилия

М.П.

Выписка из Единого государственного реестра недвижимости об объекте недвижимости
Описание местоположения земельного участка

Земельный участок			
(вид объекта недвижимости)			
Лист №	Раздела 3.2	Всего листов раздела 3.2 : ____	Всего разделов: ____
Всего листов выписки: ____			
15.11.2021 № 99/2021/430683280			
Кадастровый номер:		02:17:000000:470(единое землепользование)	

Сведения о характерных точках границы земельного участка				
Система координат				
Зона №				
Номер точки	Координаты		Описание закрепления на местности	Средняя квадратическая погрешность определения координат характерных точек границ земельного участка, м
	X	Y		
1	2	3	4	5
2881	780405.36	1294135.24	данные отсутствуют	данные отсутствуют
2882	778891.81	1296093.62	данные отсутствуют	2.5
2883	779010.48	1296245.84	данные отсутствуют	2.5
2884	779136.9	1296256.16	данные отсутствуют	2.5
2885	779216.88	1296276.8	данные отсутствуют	2.5
2886	779273.64	1296354.2	данные отсутствуют	2.5
2887	779188.5	1296449.65	данные отсутствуют	2.5
2888	779253	1296496.09	данные отсутствуют	2.5
2889	779325.23	1296501.25	данные отсутствуют	2.5
2890	779361.35	1296539.95	данные отсутствуют	2.5
2891	779436.17	1296640.57	данные отсутствуют	2.5
2892	779505.83	1296684.43	данные отсутствуют	2.5
2893	779539.37	1296604.45	данные отсутствуют	2.5
2894	779438.75	1296508.99	данные отсутствуют	2.5
2895	779356.19	1296457.39	данные отсутствуют	2.5

Государственный регистратор		ФГИС ЕГРН
полное наименование должности	подпись	инициалы, фамилия

М.П.

Раздел 3.2

Выписка из Единого государственного реестра недвижимости об объекте недвижимости
Описание местоположения земельного участка

Земельный участок			
(вид объекта недвижимости)			
Лист №	Раздела 3.2	Всего листов раздела 3.2 : ____	Всего разделов: ____
Всего листов выписки: ____			
15.11.2021 № 99/2021/430683280			
Кадастровый номер:		02:17:000000:470(единое землепользование)	

Сведения о характерных точках границы земельного участка				
Система координат				
Зона №				
Номер точки	Координаты		Описание закрепления на местности	Средняя квадратическая погрешность определения координат характерных точек границ земельного участка, м
	X	Y		
1	2	3	4	5
2896	779335.55	1296439.33	данные отсутствуют	2.5
2897	779381.99	1296367.1	данные отсутствуют	2.5
2898	779302.01	1296312.92	данные отсутствуют	2.5
2899	779271.06	1296287.12	данные отсутствуют	2.5
2900	779265.9	1296253.58	данные отсутствуют	2.5
2901	779309.75	1296220.04	данные отсутствуют	2.5
2902	779327.81	1296181.34	данные отсутствуют	2.5
2903	779283.95	1296109.1	данные отсутствуют	2.5
2904	779234.94	1296054.93	данные отсутствуют	2.5
2905	779129.16	1295982.69	данные отсутствуют	2.5
2906	779067.24	1295951.73	данные отсутствуют	2.5
2907	779005.32	1295993.01	данные отсутствуют	2.5
2908	778956.31	1296034.29	данные отсутствуют	2.5
2909	778873.75	1295995.59	данные отсутствуют	2.5
2910	778871.17	1296060.09	данные отсутствуют	2.5

Государственный регистратор		ФГИС ЕГРН
полное наименование должности	подпись	инициалы, фамилия

М.П.

Земельный участок			
(вид объекта недвижимости)			
Лист № ____	Раздела 3.2	Всего листов раздела 3.2 : ____	Всего разделов: ____
Всего листов выписки: ____			
15.11.2021 № 99/2021/430683280			
Кадастровый номер:		02:17:000000:470(единое землепользование)	

Сведения о характерных точках границы земельного участка				
Система координат				
Зона №				
Номер точки	Координаты		Описание закрепления на местности	Средняя квадратическая погрешность определения координат характерных точек границ земельного участка, м
	X	Y		
1	2	3	4	5
2911	777672.89	1299121.7	данные отсутствуют	2.5
2912	777605.37	1299183.74	данные отсутствуют	2.5
2913	777557.93	1299256.73	данные отсутствуют	2.5
2914	777530.55	1299260.38	данные отсутствуют	2.5
2915	777506.83	1299223.89	данные отсутствуют	2.5
2916	777353.55	1299280.46	данные отсутствуют	2.5
2917	777213.04	1299225.71	данные отсутствуют	2.5
2918	777110.85	1299121.7	данные отсутствуют	2.5
2919	776950.27	1298911.85	данные отсутствуют	2.5
2920	776882.76	1298877.18	данные отсутствуют	2.5
2921	776800.64	1298833.38	данные отсутствуют	2.5
2922	776725.82	1298742.15	данные отсутствуют	2.5
2923	776786.04	1298689.23	данные отсутствуют	2.5
2924	776906.48	1298723.9	данные отсутствуют	2.5
2925	776959.4	1298702	данные отсутствуют	2.5

Государственный регистратор		ФГИС ЕГРН
полное наименование должности	подпись	инициалы, фамилия

М.П.

Раздел 3.2

Выписка из Единого государственного реестра недвижимости об объекте недвижимости
Описание местоположения земельного участка

Земельный участок			
(вид объекта недвижимости)			
Лист № ____	Раздела 3.2	Всего листов раздела 3.2 : ____	Всего разделов: ____
Всего листов выписки: ____			
15.11.2021 № 99/2021/430683280			
Кадастровый номер:		02:17:000000:470(единое землепользование)	

Сведения о характерных точках границы земельного участка				
Система координат				
Зона №				
Номер точки	Координаты		Описание закрепления на местности	Средняя квадратическая погрешность определения координат характерных точек границ земельного участка, м
	X	Y		
1	2	3	4	5
2926	776997.72	1298645.43	данные отсутствуют	2.5
2927	777059.76	1298568.79	данные отсутствуют	2.5
2928	777067.06	1298539.59	данные отсутствуют	2.5
2929	777121.8	1298486.68	данные отсутствуют	2.5
2930	777169.25	1298441.06	данные отсутствуют	2.5
2931	777242.24	1298373.54	данные отсутствуют	2.5
2932	777291.51	1298371.71	данные отсутствуют	2.5
2933	777368.15	1298462.95	данные отсутствуют	2.5
2934	777448.44	1298523.17	данные отсутствуют	2.5
2935	777481.28	1298565.14	данные отсутствуют	2.5
2936	777559.75	1298583.39	данные отсутствуют	2.5
2937	777616.32	1298552.37	данные отсутствуют	2.5
2938	777663.76	1298592.51	данные отсутствуют	2.5
2939	777713.03	1298643.61	данные отсутствуют	2.5
2940	777650.99	1298702	данные отсутствуют	2.5

Государственный регистратор		ФГИС ЕГРН
полное наименование должности	подпись	инициалы, фамилия

М.П.

Выписка из Единого государственного реестра недвижимости об объекте недвижимости
Описание местоположения земельного участка

Земельный участок			
(вид объекта недвижимости)			
Лист №	Раздела 3.2	Всего листов раздела 3.2 : ____	Всего разделов: ____
Всего листов выписки: ____			
15.11.2021 № 99/2021/430683280			
Кадастровый номер:		02:17:000000:470(единое землепользование)	

Сведения о характерных точках границы земельного участка				
Система координат				
Зона №				
Номер точки	Координаты		Описание закрепления на местности	Средняя квадратическая погрешность определения координат характерных точек границ земельного участка, м
	X	Y		
1	2	3	4	5
2941	777711.21	1298796.89	данные отсутствуют	5
2942	777793.32	1298926.45	данные отсутствуют	2.5
2943	777729.46	1298973.89	данные отсутствуют	2.5
2944	777722.16	1299021.34	данные отсутствуют	2.5
2945	781027.63	1296020.45	данные отсутствуют	5
2946	781027.79	1296020.57	данные отсутствуют	5
2947	781060.33	1296045.56	данные отсутствуют	5
2948	781202.35	1296154.66	данные отсутствуют	5
2949	781243.13	1296186.5	данные отсутствуют	5
2950	781560.08	1296433.98	данные отсутствуют	5
2951	781664.43	1296512.69	данные отсутствуют	5
2952	781750.37	1296577.51	данные отсутствуют	5
2953	781818.07	1296628.57	данные отсутствуют	5
2954	781804.46	1296648.05	данные отсутствуют	5
2955	781782.69	1296655.96	данные отсутствуют	5

Государственный регистратор		ФГИС ЕГРН
полное наименование должности	подпись	инициалы, фамилия

М.П.

Раздел 3.2

Выписка из Единого государственного реестра недвижимости об объекте недвижимости
Описание местоположения земельного участка

Земельный участок			
(вид объекта недвижимости)			
Лист №	Раздела 3.2	Всего листов раздела 3.2 : ____	Всего разделов: ____
Всего листов выписки: ____			
15.11.2021 № 99/2021/430683280			
Кадастровый номер:		02:17:000000:470(единое землепользование)	

Сведения о характерных точках границы земельного участка				
Система координат				
Зона №				
Номер точки	Координаты		Описание закрепления на местности	Средняя квадратическая погрешность определения координат характерных точек границ земельного участка, м
	X	Y		
1	2	3	4	5
2956	781776.75	1296679.71	данные отсутствуют	5
2957	781778.73	1296697.52	данные отсутствуют	5
2958	781758.94	1296715.33	данные отсутствуют	5
2959	781711.45	1296754.91	данные отсутствуют	5
2960	781697.59	1296754.91	данные отсутствуют	5
2961	781687.7	1296770.74	данные отсутствуют	5
2962	781683.74	1296772.72	данные отсутствуют	5
2963	781675.83	1296790.53	данные отсутствуют	5
2964	781659.99	1296806.36	данные отсутствуют	5
2965	781642.18	1296816.25	данные отсутствуют	5
2966	781630.31	1296816.25	данные отсутствуют	5
2967	781616.46	1296828.13	данные отсутствуют	5
2968	781598.65	1296843.96	данные отсутствуют	5
2969	781576.88	1296881.56	данные отсутствуют	5
2970	781559.07	1296903.33	данные отсутствуют	5

Государственный регистратор		ФГИС ЕГРН
полное наименование должности	подпись	инициалы, фамилия

М.П.

Земельный участок			
(вид объекта недвижимости)			
Лист №	Раздела 3.2	Всего листов раздела 3.2 : ____	Всего разделов: ____
Всего листов выписки: ____			
15.11.2021 № 99/2021/430683280			
Кадастровый номер:		02:17:000000:470(единое землепользование)	

Сведения о характерных точках границы земельного участка				
Система координат				
Зона №				
Номер точки	Координаты		Описание закрепления на местности	Средняя квадратическая погрешность определения координат характерных точек границ земельного участка, м
	X	Y		
1	2	3	4	5
2971	781553.13	1296923.12	данные отсутствуют	5
2972	781531.37	1296936.97	данные отсутствуют	5
2973	781493.77	1296929.05	данные отсутствуют	5
2974	781473.98	1296938.95	данные отсутствуют	5
2975	781456.17	1296944.88	данные отсутствуют	5
2976	781450.23	1296946.86	данные отсутствуют	5
2977	781432.42	1296962.69	данные отсутствуют	5
2978	781400.76	1296958.74	данные отсутствуют	5
2979	781359.2	1296978.53	данные отсутствуют	5
2980	781363.16	1296998.32	данные отсутствуют	5
2981	781359.2	1297031.96	данные отсутствуют	5
2982	781337.43	1297057.68	данные отсутствуют	5
2983	781313.69	1297057.68	данные отсутствуют	5
2984	781282.02	1297059.66	данные отсутствуют	5
2985	781260.25	1297059.66	данные отсутствуют	5

Государственный регистратор		ФГИС ЕГРН
полное наименование должности	подпись	инициалы, фамилия

М.П.

Раздел 3.2

Выписка из Единого государственного реестра недвижимости об объекте недвижимости
Описание местоположения земельного участка

Земельный участок			
(вид объекта недвижимости)			
Лист №	Раздела 3.2	Всего листов раздела 3.2 : ____	Всего разделов: ____
Всего листов выписки: ____			
15.11.2021 № 99/2021/430683280			
Кадастровый номер:		02:17:000000:470(единое землепользование)	

Сведения о характерных точках границы земельного участка				
Система координат				
Зона №				
Номер точки	Координаты		Описание закрепления на местности	Средняя квадратическая погрешность определения координат характерных точек границ земельного участка, м
	X	Y		
1	2	3	4	5
2986	781240.47	1297067.58	данные отсутствуют	5
2987	781206.82	1297069.56	данные отсутствуют	5
2988	781181.1	1297081.43	данные отсутствуют	5
2989	781141.52	1297081.43	данные отсутствуют	5
2990	781096	1297101.22	данные отсутствуют	5
2991	781080.17	1297111.11	данные отсутствуют	5
2992	781044.55	1297109.13	данные отсутствуют	5
2993	781008.93	1297105.18	данные отсутствуют	5
2994	780981.23	1297101.22	данные отсутствуют	5
2995	780963.42	1297099.24	данные отсутствуют	5
2996	780933.73	1297105.18	данные отсутствуют	5
2997	780919.88	1297130.9	данные отсутствуют	5
2998	780913.94	1297166.52	данные отсутствуют	5
2999	780908.01	1297190.27	данные отсутствуют	5
3000	780909.99	1297190.27	данные отсутствуют	5

Государственный регистратор		ФГИС ЕГРН
полное наименование должности	подпись	инициалы, фамилия

М.П.

Выписка из Единого государственного реестра недвижимости об объекте недвижимости
Описание местоположения земельного участка

Земельный участок			
(вид объекта недвижимости)			
Лист №	Раздела 3.2	Всего листов раздела 3.2 : ____	Всего разделов: ____
Всего листов выписки: ____			
15.11.2021 № 99/2021/430683280			
Кадастровый номер:		02:17:000000:470(единое землепользование)	

Сведения о характерных точках границы земельного участка				
Система координат				
Зона №				
Номер точки	Координаты		Описание закрепления на местности	Средняя квадратическая погрешность определения координат характерных точек границ земельного участка, м
	X	Y		
1	2	3	4	5
3001	780915.92	1297208.08	данные отсутствуют	5
3002	780909.99	1297217.97	данные отсутствуют	5
3003	780882.28	1297227.87	данные отсутствуют	5
3004	780860.51	1297225.89	данные отсутствуют	5
3005	780771.46	1297214.02	данные отсутствуют	5
3006	780733.86	1297208.08	данные отсутствуют	5
3007	780686.37	1297208.08	данные отсутствуют	5
3008	780648.77	1297216	данные отсутствуют	5
3009	780634.92	1297214.02	данные отсутствуют	5
3010	780597.32	1297196.21	данные отсутствуют	5
3011	780579.51	1297184.33	данные отсутствуют	5
3012	780559.72	1297150.69	данные отсутствуют	5
3013	780524.1	1297085.39	данные отсутствуют	5
3014	780500.35	1297000.29	данные отсутствуют	5
3015	780512.23	1296891.45	данные отсутствуют	5

Государственный регистратор		ФГИС ЕГРН
полное наименование должности	подпись	инициалы, фамилия

М.П.

Раздел 3.2

Выписка из Единого государственного реестра недвижимости об объекте недвижимости
Описание местоположения земельного участка

Земельный участок			
(вид объекта недвижимости)			
Лист №	Раздела 3.2	Всего листов раздела 3.2 : ____	Всего разделов: ____
Всего листов выписки: ____			
15.11.2021 № 99/2021/430683280			
Кадастровый номер:		02:17:000000:470(единое землепользование)	

Сведения о характерных точках границы земельного участка				
Система координат				
Зона №				
Номер точки	Координаты		Описание закрепления на местности	Средняя квадратическая погрешность определения координат характерных точек границ земельного участка, м
	X	Y		
1	2	3	4	5
3016	780555.76	1296826.15	данные отсутствуют	5
3017	780583.47	1296798.44	данные отсутствуют	5
3018	780642.83	1296766.78	данные отсутствуют	5
3019	780710.12	1296756.89	данные отсутствуют	5
3020	780775.42	1296752.93	данные отсутствуют	5
3021	780816.98	1296711.37	данные отсутствуют	5
3022	780842.7	1296685.65	данные отсутствуют	5
3023	780834.79	1296640.13	данные отсутствуют	5
3024	780759.59	1296553.06	данные отсутствуют	5
3025	780743.76	1296509.52	данные отсутствуют	5
3026	780769.48	1296424.43	данные отсутствуют	5
3027	780787.29	1296369.02	данные отсутствуют	5
3028	780813.02	1296323.51	данные отсутствуют	5
3029	780886.24	1296232.48	данные отсутствуют	5
3030	780919.88	1296206.75	данные отсутствуют	5

Государственный регистратор		ФГИС ЕГРН
полное наименование должности	подпись	инициалы, фамилия

М.П.

Земельный участок			
(вид объекта недвижимости)			
Лист № ____ Раздела 3.2	Всего листов раздела 3.2 : ____	Всего разделов: ____	Всего листов выписки: ____
15.11.2021 № 99/2021/430683280			
Кадастровый номер:		02:17:000000:470(единое землепользование)	

Сведения о характерных точках границы земельного участка				
Система координат				
Зона №				
Номер точки	Координаты		Описание закрепления на местности	Средняя квадратическая погрешность определения координат характерных точек границ земельного участка, м
	X	Y		
1	2	3	4	5
3031	780921.86	1296181.02	данные отсутствуют	5
3032	780953.52	1296115.72	данные отсутствуют	5
3033	780995.08	1296048.44	данные отсутствуют	5
3034	778411.94	1294734.01	данные отсутствуют	2.5
3035	778337.12	1294715.95	данные отсутствуют	2.5
3036	778298.43	1294728.85	данные отсутствуют	2.5
3037	778280.37	1294710.79	данные отсутствуют	2.5
3038	778215.87	1294785.61	данные отсутствуют	2.5
3039	778233.93	1294852.68	данные отсутствуют	2.5
3040	778259.73	1294904.28	данные отсутствуют	2.5
3041	778311.33	1294948.14	данные отсутствуют	2.5
3042	778331.96	1294953.3	данные отсутствуют	2.5
3043	778362.92	1294994.58	данные отсутствуют	2.5
3044	778417.1	1295017.8	данные отсутствуют	2.5
3045	778378.4	1294950.72	данные отсутствуют	2.5

Государственный регистратор		ФГИС ЕГРН
полное наименование должности	подпись	инициалы, фамилия

М.П.

Раздел 3.2

Выписка из Единого государственного реестра недвижимости об объекте недвижимости
Описание местоположения земельного участка

Земельный участок			
(вид объекта недвижимости)			
Лист № ____ Раздела 3.2	Всего листов раздела 3.2 : ____	Всего разделов: ____	Всего листов выписки: ____
15.11.2021 № 99/2021/430683280			
Кадастровый номер:		02:17:000000:470(единое землепользование)	

Сведения о характерных точках границы земельного участка				
Система координат				
Зона №				
Номер точки	Координаты		Описание закрепления на местности	Средняя квадратическая погрешность определения координат характерных точек границ земельного участка, м
	X	Y		
1	2	3	4	5
3046	778409.36	1294927.5	данные отсутствуют	2.5
3047	778440.32	1294821.72	данные отсутствуют	2.5
3048	779784.46	1295523.46	данные отсутствуют	2.5
3049	779714.8	1295492.5	данные отсутствуют	2.5
3050	779689	1295489.92	данные отсутствуют	2.5
3051	779650.3	1295518.3	данные отсутствуют	2.5
3052	779606.44	1295523.46	данные отсутствуют	2.5
3053	779647.72	1295593.12	данные отсутствуют	2.5
3054	779655.46	1295642.14	данные отсутствуют	2.5
3055	779691.58	1295727.28	данные отсутствуют	2.5
3056	779766.4	1295796.93	данные отсутствуют	2.5
3057	779833.48	1295900.13	данные отсутствуют	2.5
3058	779918.61	1296008.49	данные отсутствуют	2.5
3059	779967.63	1296008.49	данные отсутствуют	2.5
3060	780019.23	1295959.47	данные отсутствуют	2.5

Государственный регистратор		ФГИС ЕГРН
полное наименование должности	подпись	инициалы, фамилия

М.П.

Выписка из Единого государственного реестра недвижимости об объекте недвижимости
Описание местоположения земельного участка

Земельный участок			
(вид объекта недвижимости)			
Лист №	Раздела 3.2	Всего листов раздела 3.2 : ____	Всего разделов: ____
Всего листов выписки: ____			
15.11.2021 № 99/2021/430683280			
Кадастровый номер:		02:17:000000:470(единое землепользование)	

Сведения о характерных точках границы земельного участка				
Система координат				
Зона №				
Номер точки	Координаты		Описание закрепления на местности	Средняя квадратическая погрешность определения координат характерных точек границ земельного участка, м
	X	Y		
1	2	3	4	5
3061	780050.19	1295866.59	данные отсутствуют	2.5
3062	780045.03	1295804.67	данные отсутствуют	2.5
3063	779975.37	1295693.74	данные отсутствуют	2.5
3064	779897.98	1295660.2	данные отсутствуют	2.5
3065	779812.84	1295528.62	данные отсутствуют	2.5
3066	780863.84	1295848.87	данные отсутствуют	2.5
3067	780762.73	1295795.92	данные отсутствуют	2.5
3068	780699.61	1295747.05	данные отсутствуют	2.5
3069	780626.31	1295700.22	данные отсутствуют	2.5
3070	780589.66	1295653.38	данные отсутствуют	2.5
3071	780563.19	1295586.19	данные отсутствуют	2.5
3072	780571.33	1295531.21	данные отсутствуют	2.5
3073	780569.3	1295457.91	данные отсутствуют	2.5
3074	780603.91	1295374.43	данные отсутствуют	2.5
3075	780652.78	1295327.6	данные отсутствуют	2.5

Государственный регистратор		ФГИС ЕГРН
полное наименование должности	подпись	инициалы, фамилия

М.П.

Раздел 3.2

Выписка из Единого государственного реестра недвижимости об объекте недвижимости
Описание местоположения земельного участка

Земельный участок			
(вид объекта недвижимости)			
Лист №	Раздела 3.2	Всего листов раздела 3.2 : ____	Всего разделов: ____
Всего листов выписки: ____			
15.11.2021 № 99/2021/430683280			
Кадастровый номер:		02:17:000000:470(единое землепользование)	

Сведения о характерных точках границы земельного участка				
Система координат				
Зона №				
Номер точки	Координаты		Описание закрепления на местности	Средняя квадратическая погрешность определения координат характерных точек границ земельного участка, м
	X	Y		
1	2	3	4	5
3076	780691.47	1295295.02	данные отсутствуют	2.5
3077	780730.15	1295295.02	данные отсутствуют	2.5
3078	780758.66	1295286.87	данные отсутствуют	2.5
3079	780774.95	1295280.76	данные отсутствуют	5
3080	780797.35	1295272.62	данные отсутствуют	2.5
3081	780797.35	1295258.37	данные отсутствуют	2.5
3082	780817.71	1295242.08	данные отсутствуют	2.5
3083	780834	1295211.53	данные отсутствуют	2.5
3084	780834	1295176.92	данные отсутствуют	2.5
3085	780842.14	1295160.63	данные отсутствуют	2.5
3086	780853.61	1295068.98	данные отсутствуют	2.5
3087	780855.7	1295187.48	данные отсутствуют	5
3088	780856.64	1295240.35	данные отсутствуют	5
3089	780860.55	1295461.26	данные отсутствуют	5
3090	780863.48	1295806.09	данные отсутствуют	5

Государственный регистратор		ФГИС ЕГРН
полное наименование должности	подпись	инициалы, фамилия

М.П.

Земельный участок			
(вид объекта недвижимости)			
Лист №	Раздела 3.2	Всего листов раздела 3.2 : ____	Всего разделов: ____
Всего листов выписки: ____			
15.11.2021 № 99/2021/430683280			
Кадастровый номер:		02:17:000000:470(единое землепользование)	

Сведения о характерных точках границы земельного участка				
Система координат				
Зона №				
Номер точки	Координаты		Описание закрепления на местности	Средняя квадратическая погрешность определения координат характерных точек границ земельного участка, м
	X	Y		
1	2	3	4	5
3091	778584.8	1295136.47	данные отсутствуют	2.5
3092	778471.28	1295087.46	данные отсутствуют	2.5
3093	778440.32	1295071.98	данные отсутствуют	2.5
3094	778406.78	1295084.88	данные отсутствуют	2.5
3095	778355.18	1295133.89	данные отсутствуют	2.5
3096	778396.46	1295213.87	данные отсутствуют	2.5
3097	778476.44	1295322.23	данные отсутствуют	2.5
3098	778533.2	1295348.03	данные отсутствуют	2.5
3099	778571.9	1295381.57	данные отсутствуют	2.5
3100	778657.03	1295469.28	данные отсутствуют	2.5
3101	778703.47	1295461.54	данные отсутствуют	2.5
3102	778737.01	1295482.18	данные отсутствуют	2.5
3103	778801.51	1295500.24	данные отсутствуют	2.5
3104	778832.47	1295471.86	данные отсутствуют	2.5
3105	778847.95	1295433.17	данные отсутствуют	2.5

Государственный регистратор		ФГИС ЕГРН
полное наименование должности	подпись	инициалы, фамилия

М.П.

Раздел 3.2

Выписка из Единого государственного реестра недвижимости об объекте недвижимости
Описание местоположения земельного участка

Земельный участок			
(вид объекта недвижимости)			
Лист №	Раздела 3.2	Всего листов раздела 3.2 : ____	Всего разделов: ____
Всего листов выписки: ____			
15.11.2021 № 99/2021/430683280			
Кадастровый номер:		02:17:000000:470(единое землепользование)	

Сведения о характерных точках границы земельного участка				
Система координат				
Зона №				
Номер точки	Координаты		Описание закрепления на местности	Средняя квадратическая погрешность определения координат характерных точек границ земельного участка, м
	X	Y		
1	2	3	4	5
3106	778775.71	1295348.03	данные отсутствуют	2.5
3107	778718.95	1295299.01	данные отсутствуют	2.5
3108	778672.51	1295244.83	данные отсутствуют	2.5
3109	778677.67	1295224.19	данные отсутствуют	2.5
3110	778724.11	1295200.97	данные отсутствуют	2.5
3111	778780.87	1295185.49	данные отсутствуют	2.5
3112	778853.11	1295136.47	данные отсутствуют	2.5
3113	778832.47	1295136.47	данные отсутствуют	2.5
3114	778767.97	1295172.59	данные отсутствуют	2.5
3115	778700.89	1295162.27	данные отсутствуют	2.5
3116	801714.11	1326548.35	данные отсутствуют	данные отсутствуют
3117	801716.65	1326548.7	данные отсутствуют	данные отсутствуют
3118	802204.97	1326624.82	данные отсутствуют	данные отсутствуют
3119	802447.85	1326617.9	данные отсутствуют	данные отсутствуют
3120	803183.72	1326852.02	данные отсутствуют	данные отсутствуют

Государственный регистратор		ФГИС ЕГРН
полное наименование должности	подпись	инициалы, фамилия

М.П.

Выписка из Единого государственного реестра недвижимости об объекте недвижимости
Описание местоположения земельного участка

Земельный участок			
(вид объекта недвижимости)			
Лист №	Раздела 3.2	Всего листов раздела 3.2 : ____	Всего разделов: ____
Всего листов выписки: ____			
15.11.2021 № 99/2021/430683280			
Кадастровый номер:		02:17:000000:470(единое землепользование)	

Сведения о характерных точках границы земельного участка				
Система координат				
Зона №				
Номер точки	Координаты		Описание закрепления на местности	Средняя квадратическая погрешность определения координат характерных точек границ земельного участка, м
	X	Y		
1	2	3	4	5
3121	803183.74	1326852.02	данные отсутствуют	данные отсутствуют
3122	803286.06	1326862.11	данные отсутствуют	данные отсутствуют
3123	803286.11	1326862.1	данные отсутствуют	данные отсутствуют
3124	803286.14	1326862.07	данные отсутствуют	данные отсутствуют
3125	803286.15	1326862.04	данные отсутствуют	данные отсутствуют
3126	803286.31	1326861.48	данные отсутствуют	данные отсутствуют
3127	803329.25	1327043.3	данные отсутствуют	данные отсутствуют
3128	803329.25	1327192.13	данные отсутствуют	данные отсутствуют
3129	803272.54	1327331.67	данные отсутствуют	данные отсутствуют
3130	803091.1	1327531.25	данные отсутствуют	данные отсутствуют
3131	802882.77	1327725.43	данные отсутствуют	данные отсутствуют
3132	802774.27	1327861.21	данные отсутствуют	данные отсутствуют
3133	802722.86	1327795.67	данные отсутствуют	данные отсутствуют
3134	802650.68	1327702.83	данные отсутствуют	данные отсутствуют
3135	802586.83	1327620.72	данные отсутствуют	данные отсутствуют

Государственный регистратор		ФГИС ЕГРН
полное наименование должности	подпись	инициалы, фамилия

М.П.

Раздел 3.2

Выписка из Единого государственного реестра недвижимости об объекте недвижимости
Описание местоположения земельного участка

Земельный участок			
(вид объекта недвижимости)			
Лист №	Раздела 3.2	Всего листов раздела 3.2 : ____	Всего разделов: ____
Всего листов выписки: ____			
15.11.2021 № 99/2021/430683280			
Кадастровый номер:		02:17:000000:470(единое землепользование)	

Сведения о характерных точках границы земельного участка				
Система координат				
Зона №				
Номер точки	Координаты		Описание закрепления на местности	Средняя квадратическая погрешность определения координат характерных точек границ земельного участка, м
	X	Y		
1	2	3	4	5
3136	802577.13	1327607.35	данные отсутствуют	данные отсутствуют
3137	802528.11	1327544.03	данные отсутствуют	данные отсутствуют
3138	802518.89	1327530.75	данные отсутствуют	данные отсутствуют
3139	802494.1	1327495.05	данные отсутствуют	данные отсутствуют
3140	802489.8	1327483.23	данные отсутствуют	данные отсутствуют
3141	802486.46	1327449.67	данные отсутствуют	данные отсутствуют
3142	802487.84	1327403.16	данные отсутствуют	данные отсутствуют
3143	802490.45	1327312.49	данные отсутствуют	данные отсутствуют
3144	802495.15	1327194.28	данные отсутствуют	данные отсутствуют
3145	802494.58	1327167.48	данные отсутствуют	данные отсутствуют
3146	802491.78	1327159.1	данные отсутствуют	данные отсутствуют
3147	802488.65	1327153	данные отсутствуют	данные отсутствуют
3148	802484.79	1327147.76	данные отсутствуют	данные отсутствуют
3149	802484.41	1327147.48	данные отсутствуют	данные отсутствуют
3150	802484.41	1327108.03	данные отсутствуют	данные отсутствуют

Государственный регистратор		ФГИС ЕГРН
полное наименование должности	подпись	инициалы, фамилия

М.П.

Земельный участок			
(вид объекта недвижимости)			
Лист №	Раздела 3.2	Всего листов раздела 3.2 : ____	Всего разделов: ____
Всего листов выписки: ____			
15.11.2021 № 99/2021/430683280			
Кадастровый номер:		02:17:000000:470(единое землепользование)	

Сведения о характерных точках границы земельного участка				
Система координат				
Зона №				
Номер точки	Координаты		Описание закрепления на местности	Средняя квадратическая погрешность определения координат характерных точек границ земельного участка, м
	X	Y		
1	2	3	4	5
3151	802444.15	1327084.29	данные отсутствуют	данные отсутствуют
3152	802428.01	1327074.77	данные отсутствуют	данные отсутствуют
3153	802357.33	1327033.09	данные отсутствуют	данные отсутствуют
3154	802331.93	1327018.11	данные отсутствуют	данные отсутствуют
3155	802258.53	1326974.82	данные отсутствуют	данные отсутствуют
3156	802238.03	1326962.73	данные отсутствуют	данные отсутствуют
3157	802228.9	1326957.35	данные отсутствуют	данные отсутствуют
3158	802223.75	1326954.31	данные отсутствуют	данные отсутствуют
3159	802129.54	1326898.75	данные отсутствуют	данные отсутствуют
3160	802128.67	1326898.17	данные отсутствуют	данные отсутствуют
3161	802117.15	1326890.5	данные отсутствуют	данные отсутствуют
3162	801948.22	1326778.08	данные отсутствуют	данные отсутствуют
3163	801734.05	1326635.56	данные отсутствуют	данные отсутствуют
3164	801662.41	1326587.88	данные отсутствуют	данные отсутствуют
3165	801663.35	1326585.1	данные отсутствуют	данные отсутствуют

Государственный регистратор		ФГИС ЕГРН
полное наименование должности	подпись	инициалы, фамилия

М.П.

Раздел 3.2

Выписка из Единого государственного реестра недвижимости об объекте недвижимости
Описание местоположения земельного участка

Земельный участок			
(вид объекта недвижимости)			
Лист №	Раздела 3.2	Всего листов раздела 3.2 : ____	Всего разделов: ____
Всего листов выписки: ____			
15.11.2021 № 99/2021/430683280			
Кадастровый номер:		02:17:000000:470(единое землепользование)	

Сведения о характерных точках границы земельного участка				
Система координат				
Зона №				
Номер точки	Координаты		Описание закрепления на местности	Средняя квадратическая погрешность определения координат характерных точек границ земельного участка, м
	X	Y		
1	2	3	4	5
3166	801665.74	1326576.89	данные отсутствуют	данные отсутствуют
3167	801669.79	1326567.56	данные отсутствуют	данные отсутствуют
3168	801675.38	1326561.66	данные отсутствуют	данные отсутствуют
3169	801679.74	1326558.12	данные отсутствуют	данные отсутствуют
3170	801679.75	1326558.1	данные отсутствуют	данные отсутствуют
3171	801683.7	1326552.8	данные отсутствуют	данные отсутствуют
3172	801683.71	1326552.79	данные отсутствуют	данные отсутствуют
3173	801683.76	1326552.7	данные отсутствуют	данные отсутствуют
3174	804209.16	1328069.32	данные отсутствуют	данные отсутствуют
3175	804042.41	1328384.3	данные отсутствуют	данные отсутствуют
3176	803753.67	1328538.7	данные отсутствуют	данные отсутствуют
3177	803718.16	1328799.64	данные отсутствуют	данные отсутствуют
3178	803647.62	1328834.49	-	0.5
3179	803608.08	1328785.75	-	0.5
3180	803535.54	1328714.27	-	0.5

Государственный регистратор		ФГИС ЕГРН
полное наименование должности	подпись	инициалы, фамилия

М.П.

Выписка из Единого государственного реестра недвижимости об объекте недвижимости
Описание местоположения земельного участка

Земельный участок			
(вид объекта недвижимости)			
Лист №	Раздела 3.2	Всего листов раздела 3.2 : ____	Всего разделов: ____
Всего листов выписки: ____			
15.11.2021 № 99/2021/430683280			
Кадастровый номер:		02:17:000000:470(единое землепользование)	

Сведения о характерных точках границы земельного участка				
Система координат				
Зона №				
Номер точки	Координаты		Описание закрепления на местности	Средняя квадратическая погрешность определения координат характерных точек границ земельного участка, м
	X	Y		
1	2	3	4	5
3181	803477.6	1328657.35	-	0.5
3182	803411.15	1328591.13	-	0.5
3183	803356.54	1328535.24	-	0.5
3184	803274.57	1328453.61	данные отсутствуют	данные отсутствуют
3185	803330.34	1328364.73	данные отсутствуют	данные отсутствуют
3186	803427.39	1328060.42	данные отсутствуют	данные отсутствуют
3187	803458.53	1327927.44	данные отсутствуют	данные отсутствуют
3188	803803.57	1327796.85	данные отсутствуют	данные отсутствуют
3189	803956.92	1327828	данные отсутствуют	данные отсутствуют
3190	807126.93	1330792.43	данные отсутствуют	0.3
3191	806889.8	1330744.03	данные отсутствуют	0.3
3192	806889.8	1330908.57	данные отсутствуют	0.3
3193	806604.28	1330913.41	данные отсутствуют	0.3
3194	806599.44	1331179.58	данные отсутствуют	0.3
3195	806623.64	1331344.12	данные отсутствуют	0.3

Государственный регистратор		ФГИС ЕГРН
полное наименование должности	подпись	инициалы, фамилия

М.П.

Раздел 3.2

Выписка из Единого государственного реестра недвижимости об объекте недвижимости
Описание местоположения земельного участка

Земельный участок			
(вид объекта недвижимости)			
Лист №	Раздела 3.2	Всего листов раздела 3.2 : ____	Всего разделов: ____
Всего листов выписки: ____			
15.11.2021 № 99/2021/430683280			
Кадастровый номер:		02:17:000000:470(единое землепользование)	

Сведения о характерных точках границы земельного участка				
Система координат				
Зона №				
Номер точки	Координаты		Описание закрепления на местности	Средняя квадратическая погрешность определения координат характерных точек границ земельного участка, м
	X	Y		
1	2	3	4	5
3196	806522.01	1331358.63	данные отсутствуют	0.3
3197	806522.01	1331692.55	данные отсутствуют	0.3
3198	806618.8	1331673.19	данные отсутствуют	0.3
3199	806768.82	1331586.08	данные отсутствуют	0.3
3200	806870.44	1331484.46	данные отсутствуют	0.3
3201	806889.8	1331392.51	данные отсутствуют	0.3
3202	806725.26	1331165.06	данные отсутствуют	0.3
3203	806943.03	1331102.15	данные отсутствуют	0.3
3204	807131.77	1330956.97	данные отсутствуют	0.3
3205	805851.78	1331191.47	данные отсутствуют	5
3206	805799.39	1331155.11	данные отсутствуют	5
3207	805596.65	1330914.31	данные отсутствуют	5
3208	805578.09	1330892.26	данные отсутствуют	5
3209	805568.71	1330881.11	данные отсутствуют	5
3210	805608.53	1330854.24	данные отсутствуют	5

Государственный регистратор		ФГИС ЕГРН
полное наименование должности	подпись	инициалы, фамилия

М.П.

Земельный участок			
(вид объекта недвижимости)			
Лист №	Раздела 3.2	Всего листов раздела 3.2 : ____	Всего разделов: ____
Всего листов выписки: ____			
15.11.2021 № 99/2021/430683280			
Кадастровый номер:		02:17:000000:470(единое землепользование)	

Сведения о характерных точках границы земельного участка				
Система координат				
Зона №				
Номер точки	Координаты		Описание закрепления на местности	Средняя квадратическая погрешность определения координат характерных точек границ земельного участка, м
	X	Y		
1	2	3	4	5
3211	805702.51	1330826.59	данные отсутствуют	5
3212	805749.63	1330836.6	данные отсутствуют	5
3213	805796.49	1330837.65	данные отсутствуют	5
3214	805846.25	1330821.06	данные отсутствуют	5
3215	805855.84	1330787.92	данные отсутствуют	5
3216	805851.78	1330749.19	данные отсутствуют	5
3217	805757.79	1330638.62	данные отсутствуют	5
3218	805740.78	1330594.3	данные отсутствуют	5
3219	805736.35	1330541.2	данные отсутствуют	5
3220	805791.67	1330529.03	данные отсутствуют	5
3221	805881.29	1330522.39	данные отсутствуют	0.3
3222	805924.44	1330541.2	данные отсутствуют	5
3223	805983.07	1330545.62	данные отсутствуют	5
3224	806031.75	1330527.92	данные отсутствуют	0.3
3225	806089.5	1330500.41	данные отсутствуют	0.3

Государственный регистратор		ФГИС ЕГРН
полное наименование должности	подпись	инициалы, фамилия

М.П.

Раздел 3.2

Выписка из Единого государственного реестра недвижимости об объекте недвижимости
Описание местоположения земельного участка

Земельный участок			
(вид объекта недвижимости)			
Лист №	Раздела 3.2	Всего листов раздела 3.2 : ____	Всего разделов: ____
Всего листов выписки: ____			
15.11.2021 № 99/2021/430683280			
Кадастровый номер:		02:17:000000:470(единое землепользование)	

Сведения о характерных точках границы земельного участка				
Система координат				
Зона №				
Номер точки	Координаты		Описание закрепления на местности	Средняя квадратическая погрешность определения координат характерных точек границ земельного участка, м
	X	Y		
1	2	3	4	5
3226	806222.19	1330517	данные отсутствуют	0.3
3227	806277.47	1330555.7	данные отсутствуют	0.3
3228	806299.59	1330610.98	данные отсутствуют	0.3
3229	806281.79	1330675.07	данные отсутствуют	0.3
3230	806290.64	1330857.62	данные отсутствуют	0.3
3231	806310.64	1330970.33	данные отсутствуют	0.3
3232	806305.11	1331036.68	данные отсутствуют	0.3
3233	806200.07	1331158.3	данные отсутствуют	0.3
3234	806012.1	1331191.47	данные отсутствуют	0.3
3235	770635.75	1293325.35	данные отсутствуют	данные отсутствуют
3236	770633.85	1293327.67	данные отсутствуют	данные отсутствуют
3237	770554.02	1293407.52	данные отсутствуют	данные отсутствуют
3238	770234.74	1293879.98	данные отсутствуют	данные отсутствуют
3239	770025.43	1294186.39	данные отсутствуют	данные отсутствуют
3240	769541.55	1294889.64	данные отсутствуют	данные отсутствуют

Государственный регистратор		ФГИС ЕГРН
полное наименование должности	подпись	инициалы, фамилия

М.П.

Выписка из Единого государственного реестра недвижимости об объекте недвижимости
Описание местоположения земельного участка

Земельный участок			
(вид объекта недвижимости)			
Лист №	Раздела 3.2	Всего листов раздела 3.2 : ____	Всего разделов: ____
Всего листов выписки: ____			
15.11.2021 № 99/2021/430683280			
Кадастровый номер:		02:17:000000:470(единое землепользование)	

Сведения о характерных точках границы земельного участка				
Система координат				
Зона №				
Номер точки	Координаты		Описание закрепления на местности	Средняя квадратическая погрешность определения координат характерных точек границ земельного участка, м
	X	Y		
1	2	3	4	5
3241	769693.99	1294998.28	данные отсутствуют	данные отсутствуют
3242	769461.93	1295398.65	данные отсутствуют	данные отсутствуют
3243	769245.17	1295702.11	данные отсутствуют	данные отсутствуют
3244	769120.21	1295865.32	данные отсутствуют	данные отсутствуют
3245	769043.71	1295791.37	данные отсутствуют	данные отсутствуют
3246	769217.12	1295564.41	данные отсутствуют	данные отсутствуют
3247	769145.92	1295463.77	данные отсутствуют	данные отсутствуют
3248	768615.22	1296239.36	данные отсутствуют	данные отсутствуют
3249	769138.68	1296306.19	данные отсутствуют	данные отсутствуют
3250	769425.71	1296342.32	данные отсутствуют	данные отсутствуют
3251	769566.9	1296354.58	данные отсутствуют	данные отсутствуют
3252	769566.9	1298131.75	данные отсутствуют	данные отсутствуют
3253	769318.14	1298122.57	данные отсутствуют	данные отсутствуют
3254	769361.14	1298133.32	данные отсутствуют	данные отсутствуют
3255	769430.65	1298153.38	данные отсутствуют	данные отсутствуют

Государственный регистратор		ФГИС ЕГРН
полное наименование должности	подпись	инициалы, фамилия

М.П.

Раздел 3.2

Выписка из Единого государственного реестра недвижимости об объекте недвижимости
Описание местоположения земельного участка

Земельный участок			
(вид объекта недвижимости)			
Лист №	Раздела 3.2	Всего листов раздела 3.2 : ____	Всего разделов: ____
Всего листов выписки: ____			
15.11.2021 № 99/2021/430683280			
Кадастровый номер:		02:17:000000:470(единое землепользование)	

Сведения о характерных точках границы земельного участка				
Система координат				
Зона №				
Номер точки	Координаты		Описание закрепления на местности	Средняя квадратическая погрешность определения координат характерных точек границ земельного участка, м
	X	Y		
1	2	3	4	5
3256	769456.45	1298152.67	данные отсутствуют	данные отсутствуют
3257	769473.65	1298194.95	данные отсутствуют	данные отсутствуют
3258	769517.37	1298196.38	данные отсутствуют	данные отсутствуют
3259	769522.38	1298208.57	данные отсутствуют	данные отсутствуют
3260	769554.63	1298200.68	данные отсутствуют	данные отсутствуют
3261	769581.86	1298184.92	данные отсутствуют	данные отсутствуют
3262	769705.84	1298151.23	данные отсутствуют	данные отсутствуют
3263	769867.09	1298102.5	данные отсутствуют	данные отсутствуют
3264	769849.89	1298080.29	данные отсутствуют	данные отсутствуют
3265	769844.87	1298058.79	данные отсутствуют	данные отсутствуют
3266	769826.24	1298031.56	данные отсутствуют	данные отсутствуют
3267	769823.37	1298006.47	данные отсутствуют	данные отсутствуют
3268	769836.99	1298002.17	данные отсутствуют	данные отсутствуют
3269	769864.22	1298002.17	данные отсутствуют	данные отсутствуют
3270	769872.82	1297991.42	данные отсутствуют	данные отсутствуют

Государственный регистратор		ФГИС ЕГРН
полное наименование должности	подпись	инициалы, фамилия

М.П.

Земельный участок			
(вид объекта недвижимости)			
Лист №	Раздела 3.2	Всего листов раздела 3.2 : ____	Всего разделов: ____
Всего листов выписки: ____			
15.11.2021 № 99/2021/430683280			
Кадастровый номер:		02:17:000000:470(единое землепользование)	

Сведения о характерных точках границы земельного участка				
Система координат				
Зона №				
Номер точки	Координаты		Описание закрепления на местности	Средняя квадратическая погрешность определения координат характерных точек границ земельного участка, м
	X	Y		
1	2	3	4	5
3271	769842.72	1297934.81	данные отсутствуют	данные отсутствуют
3272	769841.29	1297924.06	данные отсутствуют	данные отсутствуют
3273	769815.49	1297878.2	данные отсутствуют	данные отсутствуют
3274	769803.31	1297874.61	данные отсутствуют	данные отсутствуют
3275	769796.14	1297833.76	данные отсутствуют	данные отсутствуют
3276	769806.89	1297810.83	данные отсутствуют	данные отсутствуют
3277	769831.26	1297803.66	данные отсутствуют	данные отсутствуют
3278	769890.02	1297745.62	данные отсутствуют	данные отсутствуют
3279	769847.74	1297661.77	данные отсутствуют	данные отсутствуют
3280	769814.06	1297592.26	данные отсутствуют	данные отсутствуют
3281	769799.01	1297548.54	данные отсутствуют	данные отсутствуют
3282	769792.56	1297527.04	данные отсутствуют	данные отсутствуют
3283	769782.52	1297509.84	данные отсутствуют	данные отсутствуют
3284	769784.67	1297479.03	данные отсутствуют	данные отсутствуют
3285	769829.11	1297475.44	данные отсутствуют	данные отсутствуют

Государственный регистратор		ФГИС ЕГРН
полное наименование должности	подпись	инициалы, фамилия

М.П.

Раздел 3.2

Выписка из Единого государственного реестра недвижимости об объекте недвижимости
Описание местоположения земельного участка

Земельный участок			
(вид объекта недвижимости)			
Лист №	Раздела 3.2	Всего листов раздела 3.2 : ____	Всего разделов: ____
Всего листов выписки: ____			
15.11.2021 № 99/2021/430683280			
Кадастровый номер:		02:17:000000:470(единое землепользование)	

Сведения о характерных точках границы земельного участка				
Система координат				
Зона №				
Номер точки	Координаты		Описание закрепления на местности	Средняя квадратическая погрешность определения координат характерных точек границ земельного участка, м
	X	Y		
1	2	3	4	5
3286	769872.1	1297456.81	данные отсутствуют	данные отсутствуют
3287	769919.4	1297442.48	данные отсутствуют	данные отсутствуют
3288	769945.2	1297424.56	данные отсутствуют	данные отсутствуют
3289	769983.9	1297388.01	данные отсутствуют	данные отсутствуют
3290	770002.53	1297355.77	данные отсутствуют	данные отсутствуют
3291	770020.45	1297317.07	данные отсутствуют	данные отсутствуют
3292	770059.15	1297276.22	данные отсутствуют	данные отсутствуют
3293	770126.51	1297245.4	данные отсутствуют	данные отсутствуют
3294	770136.54	1297162.99	данные отсутствуют	данные отсутствуют
3295	770181.69	1297064.81	данные отсутствуют	данные отсутствуют
3296	770187.42	1297044.03	данные отсутствуют	данные отсутствуют
3297	770254.07	1297061.23	данные отсутствуют	данные отсутствуют
3298	770361.57	1297103.51	данные отсутствуют	данные отсутствуют
3299	770369.45	1297114.26	данные отсутствуют	данные отсутствуют
3300	770418.18	1297112.82	данные отсутствуют	данные отсутствуют

Государственный регистратор		ФГИС ЕГРН
полное наименование должности	подпись	инициалы, фамилия

М.П.

Выписка из Единого государственного реестра недвижимости об объекте недвижимости
Описание местоположения земельного участка

Земельный участок			
(вид объекта недвижимости)			
Лист №	Раздела 3.2	Всего листов раздела 3.2 : ____	Всего разделов: ____
Всего листов выписки: ____			
15.11.2021 № 99/2021/430683280			
Кадастровый номер:		02:17:000000:470(единое землепользование)	

Сведения о характерных точках границы земельного участка				
Система координат				
Зона №				
Номер точки	Координаты		Описание закрепления на местности	Средняя квадратическая погрешность определения координат характерных точек границ земельного участка, м
	X	Y		
1	2	3	4	5
3301	770448.28	1297092.76	данные отсутствуют	данные отсутствуют
3302	770448.28	1297082.01	данные отсутствуют	данные отсутствуют
3303	770404.57	1297029.69	данные отсутствуют	данные отсутствуют
3304	770375.18	1297023.24	данные отсутствуют	данные отсутствуют
3305	770311.4	1297003.18	данные отсутствуют	данные отсутствуют
3306	770268.4	1296985.26	данные отсутствуют	данные отсутствуют
3307	770226.12	1296967.35	данные отсутствуют	данные отсутствуют
3308	770233.29	1296936.53	данные отсутствуют	данные отсутствуют
3309	770246.91	1296907.15	данные отсутствуют	данные отсутствуют
3310	770259.81	1296880.63	данные отсутствуют	данные отсутствуют
3311	770312.12	1296882.78	данные отсутствуют	данные отсутствуют
3312	770370.88	1296900.7	данные отсутствуют	данные отсутствуют
3313	770399.55	1296942.98	данные отсутствуют	данные отсутствуют
3314	770418.9	1296966.63	данные отсутствуют	данные отсутствуют
3315	770454.73	1297001.75	данные отсутствуют	данные отсутствуют

Государственный регистратор		ФГИС ЕГРН
полное наименование должности	подпись	инициалы, фамилия

М.П.

Раздел 3.2

Выписка из Единого государственного реестра недвижимости об объекте недвижимости
Описание местоположения земельного участка

Земельный участок			
(вид объекта недвижимости)			
Лист №	Раздела 3.2	Всего листов раздела 3.2 : ____	Всего разделов: ____
Всего листов выписки: ____			
15.11.2021 № 99/2021/430683280			
Кадастровый номер:		02:17:000000:470(единое землепользование)	

Сведения о характерных точках границы земельного участка				
Система координат				
Зона №				
Номер точки	Координаты		Описание закрепления на местности	Средняя квадратическая погрешность определения координат характерных точек границ земельного участка, м
	X	Y		
1	2	3	4	5
3316	770465.48	1297012.5	данные отсутствуют	данные отсутствуют
3317	770471.21	1297012.5	данные отсутствуют	данные отсутствуют
3318	770471.21	1296990.28	данные отсутствуют	данные отсутствуют
3319	770474.08	1296970.21	данные отсутствуют	данные отсутствуют
3320	770475.1	1296961.49	данные отсутствуют	данные отсутствуют
3321	770460.61	1296922.17	данные отсутствуют	данные отсутствуют
3322	770449.76	1296844.28	данные отсутствуют	данные отсутствуют
3323	770456.24	1296779.31	данные отсутствуют	данные отсутствуют
3324	770471.34	1296703.77	данные отсутствуют	данные отсутствуют
3325	770475.65	1296613.28	данные отсутствуют	данные отсутствуют
3326	770467.03	1296511.99	данные отсутствуют	данные отсутствуют
3327	770459.36	1296466.69	данные отсутствуют	данные отсутствуют
3328	770458.5	1296466.66	данные отсутствуют	данные отсутствуют
3329	770314.35	1296450.14	данные отсутствуют	данные отсутствуют
3330	770282.29	1296441.49	данные отсутствуют	данные отсутствуют

Государственный регистратор		ФГИС ЕГРН
полное наименование должности	подпись	инициалы, фамилия

М.П.

Земельный участок			
(вид объекта недвижимости)			
Лист №	Раздела 3.2	Всего листов раздела 3.2: ____	Всего разделов: ____
Всего листов выписки: ____			
15.11.2021 № 99/2021/430683280			
Кадастровый номер:		02:17:000000:470(единое землепользование)	

Сведения о характерных точках границы земельного участка				
Система координат				
Зона №				
Номер точки	Координаты		Описание закрепления на местности	Средняя квадратическая погрешность определения координат характерных точек границ земельного участка, м
	X	Y		
1	2	3	4	5
3331	770206.82	1296432.26	данные отсутствуют	данные отсутствуют
3332	770182.86	1296433.73	данные отсутствуют	данные отсутствуют
3333	770182.84	1296433.73	данные отсутствуют	данные отсутствуют
3334	770138.57	1296427.47	данные отсутствуют	данные отсутствуют
3335	770119.77	1296422.07	данные отсутствуют	данные отсутствуют
3336	770086.88	1296418.44	данные отсутствуют	данные отсутствуют
3337	770075.82	1296416.24	данные отсутствуют	данные отсутствуют
3338	770034.41	1296411.18	данные отсутствуют	данные отсутствуют
3339	770049.06	1296296.65	данные отсутствуют	данные отсутствуют
3340	770047.58	1296284.44	данные отсутствуют	данные отсутствуют
3341	770044.56	1296276.04	данные отсутствуют	данные отсутствуют
3342	770040.33	1296270.12	данные отсутствуют	данные отсутствуют
3343	770028.49	1296263.36	данные отсутствуют	данные отсутствуют
3344	770026.8	1296262.47	данные отсутствуют	данные отсутствуют
3345	769986.09	1296245.64	данные отсутствуют	данные отсутствуют

Государственный регистратор		ФГИС ЕГРН
полное наименование должности	подпись	инициалы, фамилия

М.П.

Раздел 3.2

Выписка из Единого государственного реестра недвижимости об объекте недвижимости
Описание местоположения земельного участка

Земельный участок			
(вид объекта недвижимости)			
Лист №	Раздела 3.2	Всего листов раздела 3.2: ____	Всего разделов: ____
Всего листов выписки: ____			
15.11.2021 № 99/2021/430683280			
Кадастровый номер:		02:17:000000:470(единое землепользование)	

Сведения о характерных точках границы земельного участка				
Система координат				
Зона №				
Номер точки	Координаты		Описание закрепления на местности	Средняя квадратическая погрешность определения координат характерных точек границ земельного участка, м
	X	Y		
1	2	3	4	5
3346	769948.96	1296235.71	данные отсутствуют	данные отсутствуют
3347	769948.94	1296235.7	данные отсутствуют	данные отсутствуют
3348	769948.92	1296235.68	данные отсутствуют	данные отсутствуют
3349	769930.85	1296217.9	данные отсутствуют	данные отсутствуют
3350	769930.83	1296217.89	данные отсутствуют	данные отсутствуют
3351	769903.13	1296161.6	данные отсутствуют	данные отсутствуют
3352	769897.18	1296155.6	данные отсутствуют	данные отсутствуют
3353	769883.53	1296151.06	данные отсутствуют	данные отсутствуют
3354	769839.93	1296149.76	данные отсутствуют	данные отсутствуют
3355	769839.91	1296149.76	данные отсутствуют	данные отсутствуют
3356	769823.1	1296146.35	данные отсутствуют	данные отсутствуют
3357	769823.08	1296146.34	данные отсутствуют	данные отсутствуют
3358	769823.04	1296146.31	данные отсутствуют	данные отсутствуют
3359	769823.03	1296146.26	данные отсутствуют	данные отсутствуют
3360	769824.08	1296128.08	данные отсутствуют	данные отсутствуют

Государственный регистратор		ФГИС ЕГРН
полное наименование должности	подпись	инициалы, фамилия

М.П.

Выписка из Единого государственного реестра недвижимости об объекте недвижимости
Описание местоположения земельного участка

Земельный участок			
(вид объекта недвижимости)			
Лист №	Раздела 3.2	Всего листов раздела 3.2 : ____	Всего разделов: ____
Всего листов выписки: ____			
15.11.2021 № 99/2021/430683280			
Кадастровый номер:		02:17:000000:470(единое землепользование)	

Сведения о характерных точках границы земельного участка				
Система координат				
Зона №				
Номер точки	Координаты		Описание закрепления на местности	Средняя квадратическая погрешность определения координат характерных точек границ земельного участка, м
	X	Y		
1	2	3	4	5
3361	769824.51	1296091.8	данные отсутствуют	данные отсутствуют
3362	769823.03	1295960.99	данные отсутствуют	данные отсутствуют
3363	769832.77	1295901.32	данные отсутствуют	данные отсутствуют
3364	769789.88	1295873.2	данные отсутствуют	данные отсутствуют
3365	769807.23	1295857.42	данные отсутствуют	данные отсутствуют
3366	769813.54	1295813.25	данные отсутствуют	данные отсутствуют
3367	769846.67	1295803.78	данные отсутствуют	данные отсутствуют
3368	769867.6	1295790.9	данные отсутствуют	данные отсутствуют
3369	769883.67	1295761.37	данные отсутствуют	данные отсутствуют
3370	769883.71	1295761.33	данные отсутствуют	данные отсутствуют
3371	769883.73	1295761.32	данные отсутствуют	данные отсутствуют
3372	769937.73	1295748.36	данные отсутствуют	данные отсутствуют
3373	769973.58	1295741.24	данные отсутствуют	данные отсутствуют
3374	770002.95	1295739.29	данные отсутствуют	данные отсутствуют
3375	770006.51	1295737.44	данные отсутствуют	данные отсутствуют

Государственный регистратор		ФГИС ЕГРН
полное наименование должности	подпись	инициалы, фамилия

М.П.

Раздел 3.2

Выписка из Единого государственного реестра недвижимости об объекте недвижимости
Описание местоположения земельного участка

Земельный участок			
(вид объекта недвижимости)			
Лист №	Раздела 3.2	Всего листов раздела 3.2 : ____	Всего разделов: ____
Всего листов выписки: ____			
15.11.2021 № 99/2021/430683280			
Кадастровый номер:		02:17:000000:470(единое землепользование)	

Сведения о характерных точках границы земельного участка				
Система координат				
Зона №				
Номер точки	Координаты		Описание закрепления на местности	Средняя квадратическая погрешность определения координат характерных точек границ земельного участка, м
	X	Y		
1	2	3	4	5
3376	770010.87	1295708.72	данные отсутствуют	данные отсутствуют
3377	770005.33	1295681.51	данные отсутствуют	данные отсутствуют
3378	770005.33	1295681.49	данные отсутствуют	данные отсутствуют
3379	770009.79	1295651.48	данные отсутствуют	данные отсутствуют
3380	770011.75	1295617.33	данные отсутствуют	данные отсутствуют
3381	769991.34	1295567.15	данные отсутствуют	данные отсутствуют
3382	769991.33	1295567.13	данные отсутствуют	данные отсутствуют
3383	769984.09	1295514.59	данные отсутствуют	данные отсутствуют
3384	769980.83	1295457.43	данные отсутствуют	данные отсутствуют
3385	769950.4	1295333	данные отсутствуют	данные отсутствуют
3386	769942.63	1295296.5	данные отсутствуют	данные отсутствуют
3387	769942.63	1295296.48	данные отсутствуют	данные отсутствуют
3388	769942.89	1295264.96	данные отсутствуют	данные отсутствуют
3389	769939.75	1295254.76	данные отсутствуют	данные отсутствуют
3390	769958.69	1295164.84	данные отсутствуют	данные отсутствуют

Государственный регистратор		ФГИС ЕГРН
полное наименование должности	подпись	инициалы, фамилия

М.П.

Земельный участок			
(вид объекта недвижимости)			
Лист №	Раздела 3.2	Всего листов раздела 3.2 : _____	Всего разделов: _____
Всего листов выписки: _____			
15.11.2021 № 99/2021/430683280			
Кадастровый номер:		02:17:000000:470(единое землепользование)	

Сведения о характерных точках границы земельного участка				
Система координат				
Зона №				
Номер точки	Координаты		Описание закрепления на местности	Средняя квадратическая погрешность определения координат характерных точек границ земельного участка, м
	X	Y		
1	2	3	4	5
3391	770021.47	1295137.27	данные отсутствуют	данные отсутствуют
3392	770023.48	1295135.7	данные отсутствуют	данные отсутствуют
3393	770050.17	1294962.24	данные отсутствуют	данные отсутствуют
3394	770046.93	1294884.46	данные отсутствуют	данные отсутствуют
3395	770046.93	1294884.44	данные отсутствуют	данные отсутствуют
3396	770049.1	1294874.49	данные отсутствуют	данные отсутствуют
3397	770064.85	1294817.28	данные отсутствуют	данные отсутствуют
3398	770074.14	1294788.99	данные отсутствуют	данные отсутствуют
3399	770074.15	1294788.98	данные отсутствуют	данные отсутствуют
3400	770074.16	1294788.97	данные отсутствуют	данные отсутствуют
3401	770077.71	1294784.01	данные отсутствуют	данные отсутствуют
3402	770077.74	1294783.98	данные отсутствуют	данные отсутствуют
3403	770110.96	1294771.74	данные отсутствуют	данные отсутствуют
3404	770113.04	1294753.89	данные отсутствуют	данные отсутствуют
3405	770105.41	1294748.34	данные отсутствуют	данные отсутствуют

Государственный регистратор		ФГИС ЕГРН
полное наименование должности	подпись	инициалы, фамилия

М.П.

Раздел 3.2

Выписка из Единого государственного реестра недвижимости об объекте недвижимости
Описание местоположения земельного участка

Земельный участок			
(вид объекта недвижимости)			
Лист №	Раздела 3.2	Всего листов раздела 3.2 : _____	Всего разделов: _____
Всего листов выписки: _____			
15.11.2021 № 99/2021/430683280			
Кадастровый номер:		02:17:000000:470(единое землепользование)	

Сведения о характерных точках границы земельного участка				
Система координат				
Зона №				
Номер точки	Координаты		Описание закрепления на местности	Средняя квадратическая погрешность определения координат характерных точек границ земельного участка, м
	X	Y		
1	2	3	4	5
3406	770108.43	1294699.96	данные отсутствуют	данные отсутствуют
3407	770108.13	1294697.48	данные отсутствуют	данные отсутствуют
3408	770073.85	1294667.88	данные отсутствуют	данные отсутствуют
3409	770042.3	1294652.1	данные отсутствуют	данные отсутствуют
3410	770072.28	1294625.28	данные отсутствуют	данные отсутствуют
3411	770072.28	1294601.62	данные отсутствуют	данные отсутствуют
3412	770075.43	1294576.37	данные отсутствуют	данные отсутствуют
3413	770116.45	1294581.11	данные отсутствуют	данные отсутствуют
3414	770134.5	1294574.09	данные отсутствуют	данные отсутствуют
3415	770141.87	1294547.69	данные отсутствуют	данные отсутствуют
3416	770141.88	1294547.67	данные отсутствуют	данные отсутствуют
3417	770146.71	1294538.68	данные отсутствуют	данные отсутствуют
3418	770127.49	1294527.47	данные отсутствуют	данные отсутствуют
3419	770138.54	1294505.38	данные отсутствуют	данные отсутствуют
3420	770160.62	1294486.45	данные отсутствуют	данные отсутствуют

Государственный регистратор		ФГИС ЕГРН
полное наименование должности	подпись	инициалы, фамилия

М.П.

Выписка из Единого государственного реестра недвижимости об объекте недвижимости
Описание местоположения земельного участка

Земельный участок			
(вид объекта недвижимости)			
Лист №	Раздела 3.2	Всего листов раздела 3.2 : ____	Всего разделов: ____
Всего листов выписки: ____			
15.11.2021 № 99/2021/430683280			
Кадастровый номер:		02:17:000000:470(единое землепользование)	

Сведения о характерных точках границы земельного участка				
Система координат				
Зона №				
Номер точки	Координаты		Описание закрепления на местности	Средняя квадратическая погрешность определения координат характерных точек границ земельного участка, м
	X	Y		
1	2	3	4	5
3421	770149.58	1294464.36	данные отсутствуют	данные отсутствуют
3422	770163.78	1294442.27	данные отсутствуют	данные отсутствуют
3423	770214.26	1294443.85	данные отсутствуют	данные отсутствуют
3424	770241.08	1294439.12	данные отсутствуют	данные отсутствуют
3425	770241.08	1294399.68	данные отсутствуют	данные отсутствуют
3426	770258.44	1294413.88	данные отсутствуют	данные отсутствуют
3427	770315.23	1294413.88	данные отсутствуют	данные отсутствуют
3428	770344.16	1294443.8	данные отсутствуют	данные отсутствуют
3429	770387.14	1294451.7	данные отсутствуют	данные отсутствуют
3430	770387.16	1294451.71	данные отсутствуют	данные отсутствуют
3431	770456.43	1294489.01	данные отсутствуют	данные отсутствуют
3432	770529.76	1294505.93	данные отсутствуют	данные отсутствуют
3433	770564.14	1294512.81	данные отсутствуют	данные отсутствуют
3434	770597.95	1294512.81	данные отсутствуют	данные отсутствуют
3435	770678.72	1294504.01	данные отсутствуют	данные отсутствуют

Государственный регистратор		ФГИС ЕГРН
полное наименование должности	подпись	инициалы, фамилия

М.П.

Раздел 3.2

Выписка из Единого государственного реестра недвижимости об объекте недвижимости
Описание местоположения земельного участка

Земельный участок			
(вид объекта недвижимости)			
Лист №	Раздела 3.2	Всего листов раздела 3.2 : ____	Всего разделов: ____
Всего листов выписки: ____			
15.11.2021 № 99/2021/430683280			
Кадастровый номер:		02:17:000000:470(единое землепользование)	

Сведения о характерных точках границы земельного участка				
Система координат				
Зона №				
Номер точки	Координаты		Описание закрепления на местности	Средняя квадратическая погрешность определения координат характерных точек границ земельного участка, м
	X	Y		
1	2	3	4	5
3436	770922.11	1294500.14	данные отсутствуют	данные отсутствуют
3437	771034.24	1294491.23	данные отсутствуют	данные отсутствуют
3438	771172.02	1294452.49	данные отсутствуют	данные отсутствуют
3439	771296.94	1294336.16	данные отсутствуют	данные отсутствуют
3440	771297.21	1294335.85	данные отсутствуют	данные отсутствуют
3441	771173.62	1294143.72	данные отсутствуют	данные отсутствуют
3442	771192.27	1294139.69	данные отсутствуют	данные отсутствуют
3443	771184.96	1294120.67	данные отсутствуют	данные отсутствуют
3444	771186.06	1294093.23	данные отсутствуют	данные отсутствуют
3445	771175.45	1294084.45	данные отсутствуют	данные отсутствуют
3446	771169.59	1294098.72	данные отсутствуют	данные отсутствуют
3447	771163.37	1294096.52	данные отсутствуют	данные отсутствуют
3448	771157.89	1294087.01	данные отсутствуют	данные отсутствуют
3449	771157.15	1294081.52	данные отсутствуют	данные отсутствуют
3450	771149.1	1294080.06	данные отсутствуют	данные отсутствуют

Государственный регистратор		ФГИС ЕГРН
полное наименование должности	подпись	инициалы, фамилия

М.П.

Земельный участок			
(вид объекта недвижимости)			
Лист №	Раздела 3.2	Всего листов раздела 3.2 : ____	Всего разделов: ____
Всего листов выписки: ____			
15.11.2021 № 99/2021/430683280			
Кадастровый номер:		02:17:000000:470(единое землепользование)	

Сведения о характерных точках границы земельного участка				
Система координат				
Зона №				
Номер точки	Координаты		Описание закрепления на местности	Средняя квадратическая погрешность определения координат характерных точек границ земельного участка, м
	X	Y		
1	2	3	4	5
3451	771152.76	1294057.38	данные отсутствуют	данные отсутствуют
3452	771149.84	1294052.62	данные отсутствуют	данные отсутствуют
3453	771135.93	1294056.65	данные отсутствуют	данные отсутствуют
3454	771127.52	1294075.3	данные отсутствуют	данные отсутствуют
3455	771036.43	1293938.48	данные отсутствуют	данные отсутствуют
3456	770968.38	1293833.48	данные отсутствуют	данные отсутствуют
3457	770981.18	1293802.75	данные отсутствуют	данные отсутствуют
3458	770973.87	1293787.02	данные отсутствуют	данные отсутствуют
3459	770936.18	1293755.19	данные отсутствуют	данные отсутствуют
3460	770893.38	1293726.66	данные отсутствуют	данные отсутствуют
3461	770870.33	1293713.12	данные отсутствуют	данные отсутствуют
3462	770841.8	1293699.95	данные отсутствуют	данные отсутствуют
3463	770831.92	1293694.83	данные отсутствуют	данные отсутствуют
3464	770818.38	1293679.1	данные отсутствуют	данные отсутствуют
3465	770797.16	1293680.56	данные отсутствуют	данные отсутствуют

Государственный регистратор		ФГИС ЕГРН
полное наименование должности	подпись	инициалы, фамилия

М.П.

Раздел 3.2

Выписка из Единого государственного реестра недвижимости об объекте недвижимости
Описание местоположения земельного участка

Земельный участок			
(вид объекта недвижимости)			
Лист №	Раздела 3.2	Всего листов раздела 3.2 : ____	Всего разделов: ____
Всего листов выписки: ____			
15.11.2021 № 99/2021/430683280			
Кадастровый номер:		02:17:000000:470(единое землепользование)	

Сведения о характерных точках границы земельного участка				
Система координат				
Зона №				
Номер точки	Координаты		Описание закрепления на местности	Средняя квадратическая погрешность определения координат характерных точек границ земельного участка, м
	X	Y		
1	2	3	4	5
3466	770777.04	1293687.14	данные отсутствуют	данные отсутствуют
3467	770740.09	1293703.61	данные отсутствуют	данные отсутствуют
3468	770726.92	1293702.14	данные отсутствуют	данные отсутствуют
3469	770706.07	1293690.07	данные отсутствуют	данные отсутствуют
3470	770688.14	1293681.29	данные отсутствуют	данные отсутствуют
3471	770666.56	1293673.24	данные отсутствуют	данные отсутствуют
3472	770656.68	1293663.37	данные отсутствуют	данные отсутствуют
3473	770669.85	1293656.78	данные отсутствуют	данные отсутствуют
3474	770676.8	1293643.24	данные отсутствуют	данные отсутствуют
3475	770664	1293622.39	данные отсутствуют	данные отсутствуют
3476	770643.51	1293617.27	данные отсутствуют	данные отсутствуют
3477	770628.51	1293614.34	данные отсутствуют	данные отсутствуют
3478	770607.29	1293607.39	данные отсутствуют	данные отсутствуют
3479	770600.71	1293591.66	данные отсутствуют	данные отсутствуют
3480	770590.1	1293585.07	данные отсутствуют	данные отсутствуют

Государственный регистратор		ФГИС ЕГРН
полное наименование должности	подпись	инициалы, фамилия

М.П.

Выписка из Единого государственного реестра недвижимости об объекте недвижимости
Описание местоположения земельного участка

Земельный участок			
(вид объекта недвижимости)			
Лист №	Раздела 3.2	Всего листов раздела 3.2 : ____	Всего разделов: ____
Всего листов выписки: ____			
15.11.2021 № 99/2021/430683280			
Кадастровый номер:		02:17:000000:470(единое землепользование)	

Сведения о характерных точках границы земельного участка				
Система координат				
Зона №				
Номер точки	Координаты		Описание закрепления на местности	Средняя квадратическая погрешность определения координат характерных точек границ земельного участка, м
	X	Y		
1	2	3	4	5
3481	770595.22	1293579.95	данные отсутствуют	данные отсутствуют
3482	770603.63	1293573.73	данные отсутствуют	данные отсутствуют
3483	770603.27	1293566.05	данные отсутствуют	данные отсутствуют
3484	770594.12	1293565.32	данные отсутствуют	данные отсутствуют
3485	770596.32	1293558.37	данные отсутствуют	данные отсутствуют
3486	770619.36	1293542.64	данные отсутствуют	данные отсутствуют
3487	770624.85	1293546.3	данные отсутствуют	данные отсутствуют
3488	770643.51	1293547.03	данные отсутствуют	данные отсутствуют
3489	770644.61	1293540.44	данные отсутствуют	данные отсутствуют
3490	770653.39	1293538.98	данные отсутствуют	данные отсутствуют
3491	770657.41	1293526.17	данные отсутствуют	данные отсутствуют
3492	770663.26	1293522.15	данные отсутствуют	данные отсутствуют
3493	770663.26	1293510.08	данные отсутствуют	данные отсутствуют
3494	770675.34	1293500.56	данные отсутствуют	данные отсутствуют
3495	770718.51	1293468	данные отсутствуют	данные отсутствуют

Государственный регистратор		ФГИС ЕГРН
полное наименование должности	подпись	инициалы, фамилия

М.П.

Раздел 3.2

Выписка из Единого государственного реестра недвижимости об объекте недвижимости
Описание местоположения земельного участка

Земельный участок			
(вид объекта недвижимости)			
Лист №	Раздела 3.2	Всего листов раздела 3.2 : ____	Всего разделов: ____
Всего листов выписки: ____			
15.11.2021 № 99/2021/430683280			
Кадастровый номер:		02:17:000000:470(единое землепользование)	

Сведения о характерных точках границы земельного участка				
Система координат				
Зона №				
Номер точки	Координаты		Описание закрепления на местности	Средняя квадратическая погрешность определения координат характерных точек границ земельного участка, м
	X	Y		
1	2	3	4	5
3496	770698.39	1293432.88	данные отсутствуют	данные отсутствуют
3497	770698.75	1293424.47	данные отсутствуют	данные отсутствуют
3498	770695.46	1293418.62	данные отсутствуют	данные отсутствуют
3499	770700.58	1293414.96	данные отсутствуют	данные отсутствуют
3500	770689.97	1293403.25	данные отсутствуют	данные отсутствуют
3501	770681.19	1293406.18	данные отсутствуют	данные отсутствуют
3502	770675.34	1293395.57	данные отсутствуют	данные отсутствуют
3503	770687.04	1293390.08	данные отсутствуют	данные отсутствуют
3504	770674.61	1293372.89	данные отсутствуют	данные отсутствуют
3505	770679.36	1293357.52	данные отсутствуют	данные отсутствуют
3506	770669.85	1293354.59	данные отсутствуют	данные отсутствуют
3507	770663.26	1293349.84	данные отсутствуют	данные отсутствуют
3508	770665.83	1293330.08	данные отсутствуют	данные отсутствуют
3509	770659.61	1293325.69	данные отсутствуют	данные отсутствуют
3510	768485.25	1296074.68	данные отсутствуют	данные отсутствуют

Государственный регистратор		ФГИС ЕГРН
полное наименование должности	подпись	инициалы, фамилия

М.П.

Земельный участок			
(вид объекта недвижимости)			
Лист №	Раздела 3.2	Всего листов раздела 3.2 : ____	Всего разделов: ____
Всего листов выписки: ____			
15.11.2021 № 99/2021/430683280			
Кадастровый номер:		02:17:000000:470(единое землепользование)	

Сведения о характерных точках границы земельного участка				
Система координат				
Зона №				
Номер точки	Координаты		Описание закрепления на местности	Средняя квадратическая погрешность определения координат характерных точек границ земельного участка, м
	X	Y		
1	2	3	4	5
3511	768606.91	1296251.3	данные отсутствуют	данные отсутствуют
3512	768606.94	1296251.33	данные отсутствуют	данные отсутствуют
3513	768606.98	1296251.34	данные отсутствуют	данные отсутствуют
3514	768607.03	1296251.33	данные отсутствуют	данные отсутствуют
3515	768607.05	1296251.3	данные отсутствуют	данные отсутствуют
3516	768615.18	1296239.41	данные отсутствуют	данные отсутствуют
3517	769423.78	1296342.38	данные отсутствуют	данные отсутствуют
3518	769566.75	1296354.55	данные отсутствуют	данные отсутствуют
3519	769566.75	1298131.87	данные отсутствуют	данные отсутствуют
3520	769318.83	1298122.74	данные отсутствуют	данные отсутствуют
3521	769033.63	1298114.38	данные отсутствуют	данные отсутствуют
3522	768635.89	1298271.8	данные отсутствуют	данные отсутствуют
3523	768441.2	1298350.9	данные отсутствуют	данные отсутствуют
3524	768259.43	1298423.14	данные отсутствуют	данные отсутствуют
3525	768336.75	1298606.16	-	0.5

Государственный регистратор		ФГИС ЕГРН
полное наименование должности	подпись	инициалы, фамилия

М.П.

Раздел 3.2

Выписка из Единого государственного реестра недвижимости об объекте недвижимости
Описание местоположения земельного участка

Земельный участок			
(вид объекта недвижимости)			
Лист №	Раздела 3.2	Всего листов раздела 3.2 : ____	Всего разделов: ____
Всего листов выписки: ____			
15.11.2021 № 99/2021/430683280			
Кадастровый номер:		02:17:000000:470(единое землепользование)	

Сведения о характерных точках границы земельного участка				
Система координат				
Зона №				
Номер точки	Координаты		Описание закрепления на местности	Средняя квадратическая погрешность определения координат характерных точек границ земельного участка, м
	X	Y		
1	2	3	4	5
3526	768333.93	1298607.67	-	0.5
3527	768197.42	1298664.7	данные отсутствуют	данные отсутствуют
3528	768107.46	1298699.54	данные отсутствуют	данные отсутствуют
3529	767956.75	1298757.77	данные отсутствуют	данные отсутствуют
3530	767956.27	1298758.08	данные отсутствуют	данные отсутствуют
3531	767955.86	1298758.24	данные отсутствуют	данные отсутствуют
3532	767947.91	1298763.51	данные отсутствуют	данные отсутствуют
3533	767922.66	1298779.89	данные отсутствуют	данные отсутствуют
3534	767892.94	1298794.15	-	0.5
3535	767861.98	1298815.26	-	0.5
3536	767703.67	1298921.98	данные отсутствуют	данные отсутствуют
3537	767510.38	1299047.38	данные отсутствуют	данные отсутствуют
3538	767479.97	1299066.1	данные отсутствуют	данные отсутствуют
3539	767466.99	1299069.65	данные отсутствуют	данные отсутствуют
3540	767366.34	1299072.82	данные отсутствуют	данные отсутствуют

Государственный регистратор		ФГИС ЕГРН
полное наименование должности	подпись	инициалы, фамилия

М.П.

Выписка из Единого государственного реестра недвижимости об объекте недвижимости
Описание местоположения земельного участка

Земельный участок			
(вид объекта недвижимости)			
Лист №	Раздела 3.2	Всего листов раздела 3.2 : ____	Всего разделов: ____
Всего листов выписки: ____			
15.11.2021 № 99/2021/430683280			
Кадастровый номер:		02:17:000000:470(единое землепользование)	

Сведения о характерных точках границы земельного участка				
Система координат				
Зона №				
Номер точки	Координаты		Описание закрепления на местности	Средняя квадратическая погрешность определения координат характерных точек границ земельного участка, м
	X	Y		
1	2	3	4	5
3541	767343.01	1299073.38	данные отсутствуют	данные отсутствуют
3542	767342.45	1299073.57	данные отсутствуют	данные отсутствуют
3543	767341.72	1299073.59	данные отсутствуют	данные отсутствуют
3544	767291.65	1299090.33	данные отсутствуют	данные отсутствуют
3545	767291.2	1299090.65	данные отсутствуют	данные отсутствуют
3546	767288.26	1299091.63	данные отсутствуют	данные отсутствуют
3547	767276.12	1299101.35	данные отсутствуют	данные отсутствуют
3548	767259.15	1299113.4	данные отсутствуют	данные отсутствуют
3549	767157.3	1299076.05	данные отсутствуют	данные отсутствуют
3550	767096.59	1299110.74	данные отсутствуют	данные отсутствуют
3551	767004.65	1299072.58	данные отсутствуют	данные отсутствуют
3552	766933.53	1299154.11	данные отсутствуют	данные отсутствуют
3553	766760.06	1299237.37	данные отсутствуют	данные отсутствуют
3554	766664.66	1299192.27	данные отсутствуют	данные отсутствуют
3555	766628.23	1299114.21	данные отсутствуют	данные отсутствуют

Государственный регистратор		ФГИС ЕГРН
полное наименование должности	подпись	инициалы, фамилия

М.П.

Раздел 3.2

Выписка из Единого государственного реестра недвижимости об объекте недвижимости
Описание местоположения земельного участка

Земельный участок			
(вид объекта недвижимости)			
Лист №	Раздела 3.2	Всего листов раздела 3.2 : ____	Всего разделов: ____
Всего листов выписки: ____			
15.11.2021 № 99/2021/430683280			
Кадастровый номер:		02:17:000000:470(единое землепользование)	

Сведения о характерных точках границы земельного участка				
Система координат				
Зона №				
Номер точки	Координаты		Описание закрепления на местности	Средняя квадратическая погрешность определения координат характерных точек границ земельного участка, м
	X	Y		
1	2	3	4	5
3556	766591.8	1298994.52	данные отсутствуют	данные отсутствуют
3557	766836.39	1299010.13	данные отсутствуют	данные отсутствуют
3558	766668.13	1298803.71	данные отсутствуют	данные отсутствуют
3559	766702.82	1298762.08	данные отсутствуют	данные отсутствуют
3560	766787.82	1298734.32	данные отсутствуют	данные отсутствуют
3561	766895.37	1298885.24	данные отсутствуют	данные отсутствуют
3562	766937	1298815.85	данные отсутствуют	данные отсутствуют
3563	767028.94	1298852.28	данные отсутствуют	данные отсутствуют
3564	767058.42	1298746.46	данные отсутствуют	данные отсутствуют
3565	766966.49	1298633.71	данные отсутствуют	данные отсутствуют
3566	767093.12	1298609.43	данные отсутствуют	данные отсутствуют
3567	767155.57	1298670.14	данные отсутствуют	данные отсутствуют
3568	767193.73	1298363.11	данные отсутствуют	данные отсутствуют
3569	767171.18	1298276.37	данные отсутствуют	данные отсутствуют
3570	767235.36	1298158.42	данные отсутствуют	данные отсутствуют

Государственный регистратор		ФГИС ЕГРН
полное наименование должности	подпись	инициалы, фамилия

М.П.

Земельный участок			
(вид объекта недвижимости)			
Лист №	Раздела 3.2	Всего листов раздела 3.2 : ____	Всего разделов: ____
Всего листов выписки: ____			
15.11.2021 № 99/2021/430683280			
Кадастровый номер:		02:17:000000:470(единое землепользование)	

Сведения о характерных точках границы земельного участка				
Система координат				
Зона №				
Номер точки	Координаты		Описание закрепления на местности	Средняя квадратическая погрешность определения координат характерных точек границ земельного участка, м
	X	Y		
1	2	3	4	5
3571	767303.01	1298076.89	данные отсутствуют	данные отсутствуют
3572	767131.28	1298038.73	данные отсутствуют	данные отсутствуют
3573	767101.79	1297927.71	данные отсутствуют	данные отсутствуют
3574	767143.42	1297823.63	данные отсутствуют	данные отсутствуют
3575	767249.24	1297809.75	данные отсутствуют	данные отсутствуют
3576	767341.17	1297858.32	данные отсутствуют	данные отсутствуют
3577	767374.13	1297771.59	данные отсутствуют	данные отсутствуют
3578	767425.98	1297734.32	данные отсутствуют	данные отсутствуют
3579	768006.45	1297775.02	данные отсутствуют	данные отсутствуют
3580	768006.9	1297774.57	данные отсутствуют	данные отсутствуют
3581	768015.31	1297775.19	данные отсутствуют	данные отсутствуют
3582	767370.39	1296074.68	данные отсутствуют	данные отсутствуют
3583	770590.03	1291087.17	данные отсутствуют	данные отсутствуют
3584	770795.81	1291249.22	данные отсутствуют	данные отсутствуют
3585	770782.22	1291181.24	данные отсутствуют	данные отсутствуют

Государственный регистратор		ФГИС ЕГРН
полное наименование должности	подпись	инициалы, фамилия

М.П.

Раздел 3.2

Выписка из Единого государственного реестра недвижимости об объекте недвижимости
Описание местоположения земельного участка

Земельный участок			
(вид объекта недвижимости)			
Лист №	Раздела 3.2	Всего листов раздела 3.2 : ____	Всего разделов: ____
Всего листов выписки: ____			
15.11.2021 № 99/2021/430683280			
Кадастровый номер:		02:17:000000:470(единое землепользование)	

Сведения о характерных точках границы земельного участка				
Система координат				
Зона №				
Номер точки	Координаты		Описание закрепления на местности	Средняя квадратическая погрешность определения координат характерных точек границ земельного участка, м
	X	Y		
1	2	3	4	5
3586	770809.6	1291129.37	данные отсутствуют	данные отсутствуют
3587	770750.53	1291071.74	данные отсутствуют	данные отсутствуют
3588	770678.48	1290983.85	данные отсутствуют	данные отсутствуют
3589	770627.37	1290891.61	данные отсутствуют	данные отсутствуют
3590	771950.8	1291164.7	данные отсутствуют	данные отсутствуют
3591	771947.84	1291166.87	данные отсутствуют	данные отсутствуют
3592	771933.26	1291177.96	данные отсутствуют	данные отсутствуют
3593	771933.23	1291177.98	данные отсутствуют	данные отсутствуют
3594	771923.89	1291193.15	данные отсутствуют	данные отсутствуют
3595	771923.89	1291193.17	данные отсутствуют	данные отсутствуют
3596	771918.64	1291207.17	данные отсутствуют	данные отсутствуют
3597	771908.2	1291215.87	данные отсутствуют	данные отсутствуют
3598	771891.9	1291211.78	данные отсутствуют	данные отсутствуют
3599	771879.06	1291208.87	данные отсутствуют	данные отсутствуют
3600	771879.04	1291208.87	данные отсутствуют	данные отсутствуют

Государственный регистратор		ФГИС ЕГРН
полное наименование должности	подпись	инициалы, фамилия

М.П.

Выписка из Единого государственного реестра недвижимости об объекте недвижимости
Описание местоположения земельного участка

Земельный участок			
(вид объекта недвижимости)			
Лист №	Раздела 3.2	Всего листов раздела 3.2 : ____	Всего разделов: ____
Всего листов выписки: ____			
15.11.2021 № 99/2021/430683280			
Кадастровый номер:		02:17:000000:470(единое землепользование)	

Сведения о характерных точках границы земельного участка				
Система координат				
Зона №				
Номер точки	Координаты		Описание закрепления на местности	Средняя квадратическая погрешность определения координат характерных точек границ земельного участка, м
	X	Y		
1	2	3	4	5
3601	771851.12	1291208.04	данные отсутствуют	данные отсутствуют
3602	771851.1	1291208.04	данные отсутствуют	данные отсутствуют
3603	771838.18	1291210.63	данные отсутствуют	данные отсутствуют
3604	771838.15	1291210.64	данные отсутствуют	данные отсутствуют
3605	771838.12	1291210.68	данные отсутствуют	данные отсутствуют
3606	771838.11	1291210.72	данные отсутствуют	данные отсутствуют
3607	771837.96	1291218.07	данные отсутствуют	данные отсутствуют
3608	771837.97	1291218.1	данные отсутствуют	данные отсутствуют
3609	771846.54	1291241.63	данные отсутствуют	данные отсутствуют
3610	771794.42	1291228.07	данные отсутствуют	данные отсутствуют
3611	771764.16	1291230.95	данные отсутствуют	данные отсутствуют
3612	771761.28	1291248.24	данные отсутствуют	данные отсутствуют
3613	771722.37	1291245.36	данные отсутствуют	данные отсутствуют
3614	771663.3	1291300.11	данные отсутствуют	данные отсутствуют
3615	771581.17	1291349.1	данные отсутствуют	данные отсутствуют

Государственный регистратор		ФГИС ЕГРН
полное наименование должности	подпись	инициалы, фамилия

М.П.

Раздел 3.2

Выписка из Единого государственного реестра недвижимости об объекте недвижимости
Описание местоположения земельного участка

Земельный участок			
(вид объекта недвижимости)			
Лист №	Раздела 3.2	Всего листов раздела 3.2 : ____	Всего разделов: ____
Всего листов выписки: ____			
15.11.2021 № 99/2021/430683280			
Кадастровый номер:		02:17:000000:470(единое землепользование)	

Сведения о характерных точках границы земельного участка				
Система координат				
Зона №				
Номер точки	Координаты		Описание закрепления на местности	Средняя квадратическая погрешность определения координат характерных точек границ земельного участка, м
	X	Y		
1	2	3	4	5
3616	771513.45	1291380.8	данные отсутствуют	данные отсутствуют
3617	771480.31	1291339.01	данные отсутствуют	данные отсутствуют
3618	771454.38	1291333.25	данные отсутствуют	данные отсутствуют
3619	771428.44	1291372.15	данные отсутствуют	данные отсутствуют
3620	771406.83	1291422.58	данные отсутствуют	данные отсутствуют
3621	771411.15	1291464.37	данные отсутствуют	данные отсутствуют
3622	771388.1	1291501.83	данные отсутствуют	данные отсутствуют
3623	771402.51	1291537.85	данные отсутствуют	данные отсутствуют
3624	771396.74	1291558.02	данные отсутствуют	данные отсутствуют
3625	771380.89	1291563.79	данные отсутствуют	данные отсутствуют
3626	771370.81	1291605.57	данные отсутствуют	данные отсутствуют
3627	771359.28	1291627.18	данные отсутствуют	данные отсутствуют
3628	771356.4	1291666.09	данные отсутствуют	данные отсутствуют
3629	771378.01	1291692.02	данные отсутствуют	данные отсутствуют
3630	771366.49	1291716.52	данные отсутствуют	данные отсутствуют

Государственный регистратор		ФГИС ЕГРН
полное наименование должности	подпись	инициалы, фамилия

М.П.

Земельный участок			
(вид объекта недвижимости)			
Лист №	Раздела 3.2	Всего листов раздела 3.2 : ____	Всего разделов: ____
Всего листов выписки: ____			
15.11.2021 № 99/2021/430683280			
Кадастровый номер:		02:17:000000:470(единое землепользование)	

Сведения о характерных точках границы земельного участка				
Система координат				
Зона №				
Номер точки	Координаты		Описание закрепления на местности	Средняя квадратическая погрешность определения координат характерных точек границ земельного участка, м
	X	Y		
1	2	3	4	5
3631	771362.16	1291741.01	данные отсутствуют	данные отсутствуют
3632	771395.3	1291774.15	данные отсутствуют	данные отсутствуют
3633	771386.66	1291794.32	данные отсутствуют	данные отсутствуют
3634	771398.18	1291815.93	данные отсутствуют	данные отсутствуют
3635	771406.83	1291833.22	данные отсутствуют	данные отсутствуют
3636	771401.07	1291843.31	данные отсутствуют	данные отсутствуют
3637	771414.03	1291886.54	данные отсутствуют	данные отсутствуют
3638	771389.54	1291893.74	данные отсутствуют	данные отсутствуют
3639	771360.72	1291869.25	данные отсутствуют	данные отсутствуют
3640	771308.85	1291833.22	данные отсутствуют	данные отсутствуют
3641	771259.86	1291830.34	данные отсутствуют	данные отсутствуют
3642	771219.52	1291849.07	данные отсутствуют	данные отсутствуют
3643	771190.7	1291885.09	данные отсутствуют	данные отсутствуют
3644	771163.33	1291922.56	данные отсутствуют	данные отсутствуют
3645	771167.65	1291961.46	данные отсутствуют	данные отсутствуют

Государственный регистратор		ФГИС ЕГРН
полное наименование должности	подпись	инициалы, фамилия

М.П.

Раздел 3.2

Выписка из Единого государственного реестра недвижимости об объекте недвижимости
Описание местоположения земельного участка

Земельный участок			
(вид объекта недвижимости)			
Лист №	Раздела 3.2	Всего листов раздела 3.2 : ____	Всего разделов: ____
Всего листов выписки: ____			
15.11.2021 № 99/2021/430683280			
Кадастровый номер:		02:17:000000:470(единое землепользование)	

Сведения о характерных точках границы земельного участка				
Система координат				
Зона №				
Номер точки	Координаты		Описание закрепления на местности	Средняя квадратическая погрешность определения координат характерных точек границ земельного участка, м
	X	Y		
1	2	3	4	5
3646	771147.48	1292010.45	данные отсутствуют	данные отсутствуют
3647	771118.66	1292046.47	данные отсутствуют	данные отсутствуют
3648	771153.24	1292164.62	данные отсутствуют	данные отсутствуют
3649	771141.71	1292190.55	данные отсутствуют	данные отсутствуют
3650	771138.83	1292210.73	данные отсутствуют	данные отсутствуют
3651	771138.83	1292232.34	данные отсутствуют	данные отсутствуют
3652	771104.25	1292233.78	данные отсутствуют	данные отсутствуют
3653	771072.55	1292258.27	данные отсутствуют	данные отсутствуют
3654	771060.32	1292282.71	данные отсутствуют	данные отсутствуют
3655	770993.84	1292282.71	данные отсутствуют	данные отсутствуют
3656	770957.85	1292236.79	данные отсутствуют	данные отсутствуют
3657	771000.51	1292213.61	данные отсутствуют	данные отсутствуют
3658	770984.66	1292181.91	данные отсутствуют	данные отсутствуют
3659	771007.72	1292115.63	данные отсутствуют	данные отсутствуют
3660	771045.18	1292101.22	данные отсутствуют	данные отсутствуют

Государственный регистратор		ФГИС ЕГРН
полное наименование должности	подпись	инициалы, фамилия

М.П.

Выписка из Единого государственного реестра недвижимости об объекте недвижимости
Описание местоположения земельного участка

Земельный участок			
(вид объекта недвижимости)			
Лист №	Раздела 3.2	Всего листов раздела 3.2 : ____	Всего разделов: ____
Всего листов выписки: ____			
15.11.2021 № 99/2021/430683280			
Кадастровый номер:		02:17:000000:470(единое землепользование)	

Сведения о характерных точках границы земельного участка				
Система координат				
Зона №				
Номер точки	Координаты		Описание закрепления на местности	Средняя квадратическая погрешность определения координат характерных точек границ земельного участка, м
	X	Y		
1	2	3	4	5
3661	771101.37	1291996.04	данные отсутствуют	данные отсутствуют
3662	771121.54	1291932.64	данные отсутствуют	данные отсутствуют
3663	771159	1291856.28	данные отсутствуют	данные отсутствуют
3664	771245.46	1291797.2	данные отсутствуют	данные отсутствуют
3665	771280.04	1291777.03	данные отсутствуют	данные отсутствуют
3666	771287.24	1291689.14	данные отсутствуют	данные отсутствуют
3667	771259.86	1291635.83	данные отсутствуют	данные отсутствуют
3668	771226.72	1291615.66	данные отсутствуют	данные отсутствуют
3669	771223.84	1291588.28	данные отсутствуют	данные отсутствуют
3670	771173.41	1291537.85	данные отсутствуют	данные отсутствуют
3671	771112.9	1291530.65	данные отсутствуют	данные отсутствуют
3672	771112.9	1291516.24	данные отсутствуют	данные отсутствуют
3673	771078.32	1291488.86	данные отсутствуют	данные отсутствуют
3674	771085.52	1291447.08	данные отсутствуют	данные отсутствуют
3675	771055.26	1291465.81	данные отсутствуют	данные отсутствуют

Государственный регистратор		ФГИС ЕГРН
полное наименование должности	подпись	инициалы, фамилия

М.П.

Раздел 3.2

Выписка из Единого государственного реестра недвижимости об объекте недвижимости
Описание местоположения земельного участка

Земельный участок			
(вид объекта недвижимости)			
Лист №	Раздела 3.2	Всего листов раздела 3.2 : ____	Всего разделов: ____
Всего листов выписки: ____			
15.11.2021 № 99/2021/430683280			
Кадастровый номер:		02:17:000000:470(единое землепользование)	

Сведения о характерных точках границы земельного участка				
Система координат				
Зона №				
Номер точки	Координаты		Описание закрепления на местности	Средняя квадратическая погрешность определения координат характерных точек границ земельного участка, м
	X	Y		
1	2	3	4	5
3676	770981.78	1291560.9	данные отсутствуют	данные отсутствуют
3677	770957.29	1291647.36	данные отсутствуют	данные отсутствуют
3678	770931.35	1291666.09	данные отсутствуют	данные отсутствуют
3679	770877.55	1291623.1	данные отсутствуют	данные отсутствуют
3680	770896.94	1291570.24	данные отсутствуют	данные отсутствуют
3681	770965.65	1291382.93	данные отсутствуют	данные отсутствуют
3682	770965.66	1291382.9	данные отсутствуют	данные отсутствуют
3683	770965.65	1291382.86	данные отсутствуют	данные отсутствуют
3684	770965.63	1291382.83	данные отсутствуют	данные отсутствуют
3685	770965.49	1291382.72	данные отсутствуют	данные отсутствуют
3686	770940	1291328.93	данные отсутствуют	данные отсутствуют
3687	770974.58	1291310.2	данные отсутствуют	данные отсутствуют
3688	771019.24	1291327.49	данные отсутствуют	данные отсутствуют
3689	771078.32	1291395.21	данные отсутствуют	данные отсутствуют
3690	771131.63	1291364.95	данные отсутствуют	данные отсутствуют

Государственный регистратор		ФГИС ЕГРН
полное наименование должности	подпись	инициалы, фамилия

М.П.

Земельный участок			
(вид объекта недвижимости)			
Лист №	Раздела 3.2	Всего листов раздела 3.2 : ____	Всего разделов: ____
Всего листов выписки: ____			
15.11.2021 № 99/2021/430683280			
Кадастровый номер:		02:17:000000:470(единое землепользование)	

Сведения о характерных точках границы земельного участка				
Система координат				
Зона №				
Номер точки	Координаты		Описание закрепления на местности	Средняя квадратическая погрешность определения координат характерных точек границ земельного участка, м
	X	Y		
1	2	3	4	5
3691	771164.77	1291390.89	данные отсутствуют	данные отсутствуют
3692	771202.23	1291445.64	данные отсутствуют	данные отсутствуют
3693	771255.54	1291491.74	данные отсутствуют	данные отсутствуют
3694	771304.53	1291522	данные отсутствуют	данные отсутствуют
3695	771321.82	1291545.06	данные отсутствуют	данные отсутствуют
3696	771343.43	1291553.7	данные отсутствуют	данные отсутствуют
3697	771359.28	1291537.85	данные отсутствуют	данные отсутствуют
3698	771349.2	1291493.18	данные отсутствуют	данные отсутствуют
3699	771362.16	1291460.05	данные отсутствуют	данные отсутствуют
3700	771347.76	1291418.26	данные отсутствуют	данные отсутствуют
3701	771376.57	1291340.46	данные отсутствуют	данные отсутствуют
3702	771421.24	1291284.26	данные отсутствуют	данные отсутствуют
3703	771422.68	1291261.21	данные отсутствуют	данные отсутствуют
3704	771354.96	1291217.98	данные отсутствуют	данные отсутствуют
3705	771329.02	1291196.37	данные отсутствуют	данные отсутствуют

Государственный регистратор		ФГИС ЕГРН
полное наименование должности	подпись	инициалы, фамилия

М.П.

Раздел 3.2

Выписка из Единого государственного реестра недвижимости об объекте недвижимости
Описание местоположения земельного участка

Земельный участок			
(вид объекта недвижимости)			
Лист №	Раздела 3.2	Всего листов раздела 3.2 : ____	Всего разделов: ____
Всего листов выписки: ____			
15.11.2021 № 99/2021/430683280			
Кадастровый номер:		02:17:000000:470(единое землепользование)	

Сведения о характерных точках границы земельного участка				
Система координат				
Зона №				
Номер точки	Координаты		Описание закрепления на местности	Средняя квадратическая погрешность определения координат характерных точек границ земельного участка, м
	X	Y		
1	2	3	4	5
3706	771316.06	1291167.55	данные отсутствуют	данные отсутствуют
3707	771284.36	1291102.72	данные отсутствуют	данные отсутствуют
3708	771354.96	1291065.25	данные отсутствуют	данные отсутствуют
3709	771409.71	1291037.88	данные отсутствуют	данные отсутствуют
3710	771450.05	1291040.76	данные отсутствуют	данные отсутствуют
3711	771488.96	1291040.76	данные отсутствуют	данные отсутствуют
3712	771513.45	1291007.62	данные отсутствуют	данные отсутствуют
3713	771540.83	1291000.42	данные отсутствуют	данные отсутствуют
3714	771571.09	1291011.94	данные отсутствуют	данные отсутствуют
3715	771637.36	1291071.02	данные отсутствуют	данные отсутствуют
3716	771696.44	1291107.04	данные отсутствуют	данные отсутствуют
3717	771693.56	1291138.74	данные отсутствуют	данные отсутствуют
3718	771755.51	1291161.79	данные отсутствуют	данные отсутствуют
3719	771892.39	1291180.52	данные отсутствуют	данные отсутствуют
3720	771922.65	1291150.26	данные отсутствуют	данные отсутствуют

Государственный регистратор		ФГИС ЕГРН
полное наименование должности	подпись	инициалы, фамилия

М.П.

Выписка из Единого государственного реестра недвижимости об объекте недвижимости
Описание местоположения земельного участка

Земельный участок			
(вид объекта недвижимости)			
Лист №	Раздела 3.2	Всего листов раздела 3.2 : ____	Всего разделов: ____
Всего листов выписки: ____			
15.11.2021 № 99/2021/430683280			
Кадастровый номер:		02:17:000000:470(единое землепользование)	

Сведения о характерных точках границы земельного участка				
Система координат				
Зона №				
Номер точки	Координаты		Описание закрепления на местности	Средняя квадратическая погрешность определения координат характерных точек границ земельного участка, м
	X	Y		
1	2	3	4	5
3721	770893.79	1290211.9	данные отсутствуют	данные отсутствуют
3722	770930.63	1290231.73	данные отсутствуют	данные отсутствуют
3723	770999.79	1290318.18	данные отсутствуют	данные отсутствуют
3724	771040.13	1290398.86	данные отсутствуют	данные отсутствуют
3725	771017.08	1290427.68	данные отсутствуют	данные отсутствуют
3726	771080.48	1290473.79	данные отсутствуют	данные отсутствуют
3727	771080.48	1290563.12	данные отсутствуют	данные отсутствуют
3728	771117.94	1290617.87	данные отсутствуют	данные отсутствуют
3729	771097.77	1290712.97	данные отсутствуют	данные отсутствуют
3730	771117.94	1290747.55	данные отсутствуют	данные отсутствуют
3731	771025.73	1290816.71	данные отсутствуют	данные отсутствуют
3732	770907.58	1290571.77	данные отсутствуют	данные отсутствуют
3733	770847.06	1290646.69	данные отсутствуют	данные отсутствуют
3734	770708.74	1290724.49	данные отсутствуют	данные отсутствуют
3735	770672.89	1290652.63	данные отсутствуют	данные отсутствуют

Государственный регистратор		ФГИС ЕГРН
полное наименование должности	подпись	инициалы, фамилия

М.П.

Раздел 3.2

Выписка из Единого государственного реестра недвижимости об объекте недвижимости
Описание местоположения земельного участка

Земельный участок			
(вид объекта недвижимости)			
Лист №	Раздела 3.2	Всего листов раздела 3.2 : ____	Всего разделов: ____
Всего листов выписки: ____			
15.11.2021 № 99/2021/430683280			
Кадастровый номер:		02:17:000000:470(единое землепользование)	

Сведения о характерных точках границы земельного участка				
Система координат				
Зона №				
Номер точки	Координаты		Описание закрепления на местности	Средняя квадратическая погрешность определения координат характерных точек границ земельного участка, м
	X	Y		
1	2	3	4	5
3736	770672.91	1290652.53	данные отсутствуют	данные отсутствуют
3737	770886.32	1290214.74	данные отсутствуют	данные отсутствуют
3738	773651.12	1294590.64	данные отсутствуют	данные отсутствуют
3739	773719.34	1294592.58	данные отсутствуют	данные отсутствуют
3740	773801.21	1294614.03	данные отсутствуют	данные отсутствуют
3741	773851.89	1294649.11	данные отсутствуют	данные отсутствуют
3742	773849.94	1294674.46	данные отсутствуют	данные отсутствуют
3743	773836.3	1294693.95	данные отсутствуют	данные отсутствуют
3744	773828.5	1294744.63	данные отсутствуют	данные отсутствуют
3745	773799.26	1294787.52	данные отсутствуют	данные отсутствуют
3746	773766.12	1294840.15	данные отсутствуют	данные отсутствуют
3747	773703.75	1294834.3	данные отсутствуют	данные отсутствуют
3748	773637.47	1294797.26	данные отсутствуют	данные отсутствуют
3749	773610.18	1294787.52	данные отсутствуют	данные отсутствуют
3750	773577.04	1294810.91	данные отсутствуют	данные отсутствуют

Государственный регистратор		ФГИС ЕГРН
полное наименование должности	подпись	инициалы, фамилия

М.П.

Земельный участок			
(вид объекта недвижимости)			
Лист №	Раздела 3.2	Всего листов раздела 3.2 : ____	Всего разделов: ____
Всего листов выписки: ____			
15.11.2021 № 99/2021/430683280			
Кадастровый номер:		02:17:000000:470(единое землепользование)	

Сведения о характерных точках границы земельного участка				
Система координат				
Зона №				
Номер точки	Координаты		Описание закрепления на местности	Средняя квадратическая погрешность определения координат характерных точек границ земельного участка, м
	X	Y		
1	2	3	4	5
3751	773566.53	1294837.76	данные отсутствуют	данные отсутствуют
3752	773565.36	1294837.65	данные отсутствуют	данные отсутствуют
3753	773565.34	1294837.65	данные отсутствуют	данные отсутствуют
3754	773562.96	1294837.94	данные отсутствуют	данные отсутствуют
3755	773562.93	1294837.95	данные отсутствуют	данные отсутствуют
3756	773543.14	1294846.72	данные отсутствуют	данные отсутствуют
3757	773528.59	1294854.69	данные отсутствуют	данные отсутствуют
3758	773526.45	1294855.44	данные отсутствуют	данные отсутствуют
3759	773538.06	1294814.81	данные отсутствуют	данные отсутствуют
3760	773508.82	1294781.67	данные отсутствуют	данные отсутствуют
3761	773547.8	1294725.14	данные отсутствуют	данные отсутствуют
3762	773559.5	1294678.35	данные отсутствуют	данные отсутствуют
3763	773530.26	1294637.42	данные отсутствуют	данные отсутствуют
3764	773516.61	1294596.48	данные отсутствуют	данные отсутствуют
3765	773596.54	1294596.48	данные отсутствуют	данные отсутствуют

Государственный регистратор		ФГИС ЕГРН
полное наименование должности	подпись	инициалы, фамилия

М.П.

Раздел 3.2

Выписка из Единого государственного реестра недвижимости об объекте недвижимости
Описание местоположения земельного участка

Земельный участок			
(вид объекта недвижимости)			
Лист №	Раздела 3.2	Всего листов раздела 3.2 : ____	Всего разделов: ____
Всего листов выписки: ____			
15.11.2021 № 99/2021/430683280			
Кадастровый номер:		02:17:000000:470(единое землепользование)	

Сведения о характерных точках границы земельного участка				
Система координат				
Зона №				
Номер точки	Координаты		Описание закрепления на местности	Средняя квадратическая погрешность определения координат характерных точек границ земельного участка, м
	X	Y		
1	2	3	4	5
3766	773915.58	1293725.62	данные отсутствуют	данные отсутствуют
3767	773916.59	1293726.11	данные отсутствуют	данные отсутствуют
3768	773923.14	1293729.57	данные отсутствуют	данные отсутствуют
3769	773959.11	1293766.08	данные отсутствуют	данные отсутствуют
3770	773972.75	1293812.86	данные отсутствуют	данные отсутствуют
3771	774007.84	1293828.46	данные отсутствуют	данные отсутствуют
3772	774021.48	1293883.04	данные отсутствуют	данные отсутствуют
3773	774066.32	1293931.77	данные отсутствуют	данные отсутствуют
3774	774099.46	1293951.26	данные отсутствуют	данные отсутствуют
3775	774142.34	1293943.47	данные отсутствуют	данные отсутствуют
3776	774132.59	1293978.55	данные отсутствуют	данные отсутствуют
3777	774109.2	1294011.69	данные отсутствуют	данные отсутствуют
3778	774117	1294033.13	данные отсутствуют	данные отсутствуют
3779	774078.01	1294093.56	данные отсутствуют	данные отсутствуют
3780	774099.46	1294128.65	данные отсутствуют	данные отсутствуют

Государственный регистратор		ФГИС ЕГРН
полное наименование должности	подпись	инициалы, фамилия

М.П.

Выписка из Единого государственного реестра недвижимости об объекте недвижимости
Описание местоположения земельного участка

Земельный участок			
(вид объекта недвижимости)			
Лист №	Раздела 3.2	Всего листов раздела 3.2 : ____	Всего разделов: ____
Всего листов выписки: ____			
15.11.2021 № 99/2021/430683280			
Кадастровый номер:		02:17:000000:470(единое землепользование)	

Сведения о характерных точках границы земельного участка				
Система координат				
Зона №				
Номер точки	Координаты		Описание закрепления на местности	Средняя квадратическая погрешность определения координат характерных точек границ земельного участка, м
	X	Y		
1	2	3	4	5
3781	774097.51	1294161.79	данные отсутствуют	данные отсутствуют
3782	774039.03	1294152.04	данные отсутствуют	данные отсутствуют
3783	774025.38	1294130.6	данные отсутствуют	данные отсутствуют
3784	774003.94	1294152.04	данные отсутствуют	данные отсутствуют
3785	773959.11	1294142.3	данные отсутствуют	данные отсутствуют
3786	773929.87	1294101.36	данные отсутствуют	данные отсутствуют
3787	773908.42	1294033.13	данные отсутствуют	данные отсутствуют
3788	773924.02	1293949.31	данные отсутствуют	данные отсутствуют
3789	773964.95	1293980.5	данные отсутствуют	данные отсутствуют
3790	773988.35	1293943.47	данные отсутствуют	данные отсутствуют
3791	773998.09	1293884.99	данные отсутствуют	данные отсутствуют
3792	773992.24	1293855.75	данные отсутствуют	данные отсутствуют
3793	773953.26	1293834.31	данные отсутствуют	данные отсутствуют
3794	773931.82	1293793.37	данные отсутствуют	данные отсутствуют
3795	773920.12	1293769.98	данные отсутствуют	данные отсутствуют

Государственный регистратор		ФГИС ЕГРН
полное наименование должности	подпись	инициалы, фамилия

М.П.

Раздел 3.2

Выписка из Единого государственного реестра недвижимости об объекте недвижимости
Описание местоположения земельного участка

Земельный участок			
(вид объекта недвижимости)			
Лист №	Раздела 3.2	Всего листов раздела 3.2 : ____	Всего разделов: ____
Всего листов выписки: ____			
15.11.2021 № 99/2021/430683280			
Кадастровый номер:		02:17:000000:470(единое землепользование)	

Сведения о характерных точках границы земельного участка				
Система координат				
Зона №				
Номер точки	Координаты		Описание закрепления на местности	Средняя квадратическая погрешность определения координат характерных точек границ земельного участка, м
	X	Y		
1	2	3	4	5
3796	773910.37	1293775.83	данные отсутствуют	данные отсутствуют
3797	773896.73	1293805.07	данные отсутствуют	данные отсутствуют
3798	773865.54	1293828.46	данные отсутствуют	данные отсутствуют
3799	773871.39	1293795.32	данные отсутствуют	данные отсутствуют
3800	773875.29	1293756.33	данные отсутствуют	данные отсутствуют
3801	773859.43	1293717.6	данные отсутствуют	данные отсутствуют
3802	805375.85	1331022.54	данные отсутствуют	данные отсутствуют
3803	805356.01	1331026.69	данные отсутствуют	данные отсутствуют
3804	805330.56	1331037.26	данные отсутствуют	данные отсутствуют
3805	805320.49	1331037.62	данные отсутствуют	данные отсутствуют
3806	805315.67	1331041.52	данные отсутствуют	данные отсутствуют
3807	805310.22	1331022.43	данные отсутствуют	данные отсутствуют
3808	805317.07	1330988.18	данные отсутствуют	данные отсутствуют
3809	805351.32	1330988.18	данные отсутствуют	данные отсутствуют
3810	808083.03	1331004.51	данные отсутствуют	5

Государственный регистратор		ФГИС ЕГРН
полное наименование должности	подпись	инициалы, фамилия

М.П.

Земельный участок			
(вид объекта недвижимости)			
Лист №	Раздела 3.2	Всего листов раздела 3.2 : ____	Всего разделов: ____
Всего листов выписки: ____			
15.11.2021 № 99/2021/430683280			
Кадастровый номер:		02:17:000000:470(единое землепользование)	

Сведения о характерных точках границы земельного участка				
Система координат				
Зона №				
Номер точки	Координаты		Описание закрепления на местности	Средняя квадратическая погрешность определения координат характерных точек границ земельного участка, м
	X	Y		
1	2	3	4	5
3811	808051.57	1331111.13	данные отсутствуют	5
3812	807997.39	1331483.4	данные отсутствуют	5
3813	807910	1331514.86	данные отсутствуют	0.3
3814	807890.77	1331562.05	данные отсутствуют	0.3
3815	807815.62	1331541.07	данные отсутствуют	0.3
3816	807815.62	1331478.15	данные отсутствуют	0.3
3817	807974.67	1331319.11	данные отсутствуют	0.3
3818	807925.73	1331261.43	данные отсутствуют	0.3
3819	807943.21	1331086.66	данные отсутствуют	5
3820	805875	1333768.45	данные отсутствуют	данные отсутствуют
3821	805893.42	1333807.68	данные отсутствуют	данные отсутствуют
3822	805898.95	1333875.04	данные отсутствуют	данные отсутствуют
3823	805903.7	1333939.74	данные отсутствуют	данные отсутствуют
3824	805728.78	1334157.22	данные отсутствуют	данные отсутствуют
3825	805769.08	1334221.23	данные отсутствуют	данные отсутствуют

Государственный регистратор		ФГИС ЕГРН
полное наименование должности	подпись	инициалы, фамилия

М.П.

Раздел 3.2

Выписка из Единого государственного реестра недвижимости об объекте недвижимости
Описание местоположения земельного участка

Земельный участок			
(вид объекта недвижимости)			
Лист №	Раздела 3.2	Всего листов раздела 3.2 : ____	Всего разделов: ____
Всего листов выписки: ____			
15.11.2021 № 99/2021/430683280			
Кадастровый номер:		02:17:000000:470(единое землепользование)	

Сведения о характерных точках границы земельного участка				
Система координат				
Зона №				
Номер точки	Координаты		Описание закрепления на местности	Средняя квадратическая погрешность определения координат характерных точек границ земельного участка, м
	X	Y		
1	2	3	4	5
3826	805754.53	1334408.4	данные отсутствуют	данные отсутствуют
3827	805617.9	1334451.35	данные отсутствуют	данные отсутствуют
3828	805491.33	1334493.08	данные отсутствуют	данные отсутствуют
3829	805424.81	1334491.76	данные отсутствуют	данные отсутствуют
3830	805407.88	1334491.4	данные отсутствуют	данные отсутствуют
3831	805743.44	1333659.4	данные отсутствуют	данные отсутствуют
3832	805816.5	1333777.88	данные отсутствуют	данные отсутствуют
3833	763050.22	1321094.15	данные отсутствуют	данные отсутствуют
3834	763051.1	1321093.83	данные отсутствуют	данные отсутствуют
3835	763059.51	1321091.31	данные отсутствуют	данные отсутствуют
3836	763067.93	1321089.61	данные отсутствуют	данные отсутствуют
3837	763079.7	1321089.61	данные отсутствуют	данные отсутствуют
3838	763090.64	1321091.31	данные отсутствуют	данные отсутствуют
3839	763090.66	1321091.31	данные отсутствуют	данные отсутствуют
3840	763102.46	1321089.61	данные отсутствуют	данные отсутствуют

Государственный регистратор		ФГИС ЕГРН
полное наименование должности	подпись	инициалы, фамилия

М.П.

Выписка из Единого государственного реестра недвижимости об объекте недвижимости
Описание местоположения земельного участка

Земельный участок			
(вид объекта недвижимости)			
Лист №	Раздела 3.2	Всего листов раздела 3.2 : ____	Всего разделов: ____
Всего листов выписки: ____			
15.11.2021 № 99/2021/430683280			
Кадастровый номер:		02:17:000000:470(единое землепользование)	

Сведения о характерных точках границы земельного участка				
Система координат				
Зона №				
Номер точки	Координаты		Описание закрепления на местности	Средняя квадратическая погрешность определения координат характерных точек границ земельного участка, м
	X	Y		
1	2	3	4	5
3841	763116.79	1321086.25	данные отсутствуют	данные отсутствуют
3842	763127.74	1321082.87	данные отсутствуют	данные отсутствуют
3843	763127.75	1321082.86	данные отсутствуют	данные отсутствуют
3844	763139.54	1321076.13	данные отсутствуют	данные отсутствуют
3845	763139.55	1321076.12	данные отсутствуют	данные отсутствуют
3846	763149.65	1321068.55	данные отсутствуют	данные отсутствуют
3847	763149.68	1321068.52	данные отсутствуют	данные отсутствуют
3848	763155.58	1321055.88	данные отсутствуют	данные отсутствуют
3849	763155.59	1321055.87	данные отсутствуют	данные отсутствуют
3850	763159.79	1321041.55	данные отсутствуют	данные отсутствуют
3851	763164.84	1321031.46	данные отсутствуют	данные отсутствуют
3852	763169.89	1321020.5	данные отсутствуют	данные отсутствуют
3853	763174.1	1321011.25	данные отсутствуют	данные отсутствуют
3854	763180.81	1321005.38	данные отсутствуют	данные отсутствуют
3855	763190.91	1320998.66	данные отсутствуют	данные отсутствуют

Государственный регистратор		ФГИС ЕГРН
полное наименование должности	подпись	инициалы, фамилия

М.П.

Выписка из Единого государственного реестра недвижимости об объекте недвижимости
Описание местоположения земельного участка

Земельный участок			
(вид объекта недвижимости)			
Лист №	Раздела 3.2	Всего листов раздела 3.2 : ____	Всего разделов: ____
Всего листов выписки: ____			
15.11.2021 № 99/2021/430683280			
Кадастровый номер:		02:17:000000:470(единое землепользование)	

Сведения о характерных точках границы земельного участка				
Система координат				
Зона №				
Номер точки	Координаты		Описание закрепления на местности	Средняя квадратическая погрешность определения координат характерных точек границ земельного участка, м
	X	Y		
1	2	3	4	5
3856	763200.17	1320995.28	данные отсутствуют	данные отсутствуют
3857	763208.6	1320991.07	данные отсутствуют	данные отсутствуют
3858	763217.87	1320985.18	данные отсутствуют	данные отсутствуют
3859	763217.88	1320985.17	данные отсутствуют	данные отсутствуют
3860	763225.46	1320978.44	данные отсутствуют	данные отсутствуют
3861	763225.48	1320978.42	данные отсутствуют	данные отсутствуют
3862	763225.48	1320978.4	данные отсутствуют	данные отсутствуют
3863	763228.84	1320969.99	данные отсутствуют	данные отсутствуют
3864	763235.55	1320961.6	данные отсутствуют	данные отсутствуют
3865	763257.41	1320958.25	данные отсутствуют	данные отсутствуют
3866	763267.51	1320956.57	данные отсутствуют	данные отсутствуют
3867	763267.54	1320956.56	данные отсутствуют	данные отсутствуют
3868	763276.81	1320952.34	данные отсутствуют	данные отсутствуют
3869	763288.6	1320947.3	данные отсутствуют	данные отсутствуют
3870	763296.18	1320943.07	данные отсутствуют	данные отсутствуют

Государственный регистратор		ФГИС ЕГРН
полное наименование должности	подпись	инициалы, фамилия

М.П.

Земельный участок			
(вид объекта недвижимости)			
Лист №	Раздела 3.2	Всего листов раздела 3.2 : ____	Всего разделов: ____
Всего листов выписки: ____			
15.11.2021 № 99/2021/430683280			
Кадастровый номер:		02:17:000000:470(единое землепользование)	

Сведения о характерных точках границы земельного участка				
Система координат				
Зона №				
Номер точки	Координаты		Описание закрепления на местности	Средняя квадратическая погрешность определения координат характерных точек границ земельного участка, м
	X	Y		
1	2	3	4	5
3871	763296.19	1320943.05	данные отсутствуют	данные отсутствуют
3872	763302.93	1320936.32	данные отсутствуют	данные отсутствуют
3873	763302.95	1320936.31	данные отсутствуют	данные отсутствуют
3874	763308.85	1320926.21	данные отсутствуют	данные отсутствуют
3875	763313.9	1320918.63	данные отсутствуют	данные отсутствуют
3876	763313.9	1320918.61	данные отсутствуют	данные отсутствуют
3877	763318.96	1320905.98	данные отсутствуют	данные отсутствуют
3878	763322.33	1320895.87	данные отсутствуют	данные отсутствуют
3879	763323.6	1320891.73	данные отсутствуют	данные отсутствуют
3880	763327	1320889.98	данные отсутствуют	данные отсутствуют
3881	763418.73	1320889.98	данные отсутствуют	данные отсутствуют
3882	763449.24	1320923.03	данные отсутствуют	данные отсутствуют
3883	763449.92	1320923.35	данные отсутствуют	данные отсутствуют
3884	763506.92	1320925.79	данные отсутствуют	данные отсутствуют
3885	763586.35	1320882.23	данные отсутствуют	данные отсутствуют

Государственный регистратор		ФГИС ЕГРН
полное наименование должности	подпись	инициалы, фамилия

М.П.

Раздел 3.2

Выписка из Единого государственного реестра недвижимости об объекте недвижимости
Описание местоположения земельного участка

Земельный участок			
(вид объекта недвижимости)			
Лист №	Раздела 3.2	Всего листов раздела 3.2 : ____	Всего разделов: ____
Всего листов выписки: ____			
15.11.2021 № 99/2021/430683280			
Кадастровый номер:		02:17:000000:470(единое землепользование)	

Сведения о характерных точках границы земельного участка				
Система координат				
Зона №				
Номер точки	Координаты		Описание закрепления на местности	Средняя квадратическая погрешность определения координат характерных точек границ земельного участка, м
	X	Y		
1	2	3	4	5
3886	763653.01	1320869.41	данные отсутствуют	данные отсутствуют
3887	763653.58	1320868.99	данные отсутствуют	данные отсутствуют
3888	763667.01	1320847.9	данные отсутствуют	данные отсутствуют
3889	763671.68	1320850.45	данные отсутствуют	данные отсутствуют
3890	763671.7	1320850.46	данные отсутствуют	данные отсутствуют
3891	763680.97	1320852.14	данные отсутствуют	данные отсутствуют
3892	763681	1320852.14	данные отсутствуют	данные отсутствуют
3893	763690.26	1320851.29	данные отсутствуют	данные отсутствуют
3894	763700.37	1320850.46	данные отсутствуют	данные отсутствуют
3895	763700.39	1320850.45	данные отсутствуют	данные отсутствуют
3896	763708.81	1320847.07	данные отсутствуют	данные отсутствуют
3897	763708.83	1320847.07	данные отсутствуют	данные отсутствуют
3898	763708.86	1320847.02	данные отсутствуют	данные отсутствуют
3899	763712.22	1320838.62	данные отсутствуют	данные отсутствуют
3900	763720.62	1320831.89	данные отсутствуют	данные отсутствуют

Государственный регистратор		ФГИС ЕГРН
полное наименование должности	подпись	инициалы, фамилия

М.П.

Выписка из Единого государственного реестра недвижимости об объекте недвижимости
Описание местоположения земельного участка

Земельный участок			
(вид объекта недвижимости)			
Лист №	Раздела 3.2	Всего листов раздела 3.2 : ____	Всего разделов: ____
Всего листов выписки: ____			
15.11.2021 № 99/2021/430683280			
Кадастровый номер:		02:17:000000:470(единое землепользование)	

Сведения о характерных точках границы земельного участка				
Система координат				
Зона №				
Номер точки	Координаты		Описание закрепления на местности	Средняя квадратическая погрешность определения координат характерных точек границ земельного участка, м
	X	Y		
1	2	3	4	5
3901	763728.2	1320826.85	данные отсутствуют	данные отсутствуют
3902	763737.47	1320820.95	данные отсутствуют	данные отсутствуют
3903	763747.57	1320814.21	данные отсутствуют	данные отсутствуют
3904	763747.58	1320814.2	данные отсутствуют	данные отсутствуют
3905	763754.32	1320807.48	данные отсутствуют	данные отсутствуют
3906	763764.43	1320798.21	данные отсутствуют	данные отсутствуют
3907	763764.44	1320798.2	данные отсутствуют	данные отсутствуют
3908	763770.33	1320791.47	данные отсутствуют	данные отсутствуют
3909	763777.07	1320783.88	данные отсутствуют	данные отсутствуют
3910	763777.08	1320783.86	данные отсутствуют	данные отсутствуют
3911	763781.29	1320776.27	данные отсутствуют	данные отсутствуют
3912	763782.93	1320772.18	данные отсутствуют	данные отсутствуют
3913	763817.51	1320753.81	данные отсутствуют	данные отсутствуют
3914	763866.3	1320725.57	данные отсутствуют	данные отсутствуют
3915	763887.16	1320712.41	данные отсутствуют	данные отсутствуют

Государственный регистратор		ФГИС ЕГРН
полное наименование должности	подпись	инициалы, фамилия

М.П.

Раздел 3.2

Выписка из Единого государственного реестра недвижимости об объекте недвижимости
Описание местоположения земельного участка

Земельный участок			
(вид объекта недвижимости)			
Лист №	Раздела 3.2	Всего листов раздела 3.2 : ____	Всего разделов: ____
Всего листов выписки: ____			
15.11.2021 № 99/2021/430683280			
Кадастровый номер:		02:17:000000:470(единое землепользование)	

Сведения о характерных точках границы земельного участка				
Система координат				
Зона №				
Номер точки	Координаты		Описание закрепления на местности	Средняя квадратическая погрешность определения координат характерных точек границ земельного участка, м
	X	Y		
1	2	3	4	5
3916	763912.94	1320671.12	данные отсутствуют	данные отсутствуют
3917	763920.67	1320642.75	данные отсутствуют	данные отсутствуют
3918	763930.18	1320576.13	данные отсутствуют	данные отсутствуют
3919	763930.35	1320575.85	данные отсутствуют	данные отсутствуют
3920	763932.59	1320571.37	данные отсутствуют	данные отсутствуют
3921	764009.97	1320561.33	данные отсутствуют	данные отсутствуют
3922	764076.77	1320527.92	данные отсутствуют	данные отсутствуют
3923	764156.78	1320473.49	данные отсутствуют	данные отсутствуют
3924	764197.89	1320352.64	данные отсутствуют	данные отсутствуют
3925	764205.57	1320280.93	данные отсутствуют	данные отсутствуют
3926	764233.65	1320219.67	данные отсутствуют	данные отсутствуют
3927	764289.94	1320171.06	данные отсутствуют	данные отсутствуют
3928	764326	1320142.7	данные отсутствуют	данные отсутствуют
3929	764377.51	1320080.78	данные отсутствуют	данные отсутствуют
3930	764395.44	1320029.54	данные отсутствуют	данные отсутствуют

Государственный регистратор		ФГИС ЕГРН
полное наименование должности	подпись	инициалы, фамилия

М.П.

Земельный участок			
(вид объекта недвижимости)			
Лист №	Раздела 3.2	Всего листов раздела 3.2 : ____	Всего разделов: ____
Всего листов выписки: ____			
15.11.2021 № 99/2021/430683280			
Кадастровый номер:		02:17:000000:470(единое землепользование)	

Сведения о характерных точках границы земельного участка				
Система координат				
Зона №				
Номер точки	Координаты		Описание закрепления на местности	Средняя квадратическая погрешность определения координат характерных точек границ земельного участка, м
	X	Y		
1	2	3	4	5
3931	764433.88	1319962.93	данные отсутствуют	данные отсутствуют
3932	764480.17	1319901.14	данные отсутствуют	данные отсутствуют
3933	764498.12	1319855.01	данные отсутствуют	данные отсутствуют
3934	764521.14	1319814.08	данные отсутствуют	данные отсутствуют
3935	764562.2	1319765.32	данные отсутствуют	данные отсутствуют
3936	764593.12	1319721.45	данные отсутствуют	данные отсутствуют
3937	764600.68	1319701.27	данные отсутствуют	данные отсутствуют
3938	764628.65	1319686.01	данные отсутствуют	данные отсутствуют
3939	764662.45	1319662.33	данные отсутствуют	данные отсутствуют
3940	764667.65	1319642.81	данные отсутствуют	данные отсутствуют
3941	764669.88	1319642.41	данные отсутствуют	данные отсутствуют
3942	764675.78	1319641.56	данные отсутствуют	данные отсутствуют
3943	764680.84	1319640.71	данные отсутствуют	данные отсутствуют
3944	764687.58	1319639.45	данные отсутствуют	данные отсутствуют
3945	764687.61	1319639.44	данные отсутствуют	данные отсутствуют

Государственный регистратор		ФГИС ЕГРН
полное наименование должности	подпись	инициалы, фамилия

М.П.

Раздел 3.2

Выписка из Единого государственного реестра недвижимости об объекте недвижимости
Описание местоположения земельного участка

Земельный участок			
(вид объекта недвижимости)			
Лист №	Раздела 3.2	Всего листов раздела 3.2 : ____	Всего разделов: ____
Всего листов выписки: ____			
15.11.2021 № 99/2021/430683280			
Кадастровый номер:		02:17:000000:470(единое землепользование)	

Сведения о характерных точках границы земельного участка				
Система координат				
Зона №				
Номер точки	Координаты		Описание закрепления на местности	Средняя квадратическая погрешность определения координат характерных точек границ земельного участка, м
	X	Y		
1	2	3	4	5
3946	764687.63	1319639.42	данные отсутствуют	данные отсутствуют
3947	764691.41	1319634.8	данные отсутствуют	данные отсутствуют
3948	764691.42	1319634.78	данные отсутствуют	данные отсутствуют
3949	764694.37	1319628.04	данные отсутствуют	данные отсутствуют
3950	764694.38	1319628.02	данные отсутствуют	данные отсутствуют
3951	764695.65	1319622.11	данные отсутствуют	данные отсутствуют
3952	764696.49	1319614.1	данные отсутствуют	данные отсутствуют
3953	764696.49	1319609.89	данные отсутствуют	данные отсутствуют
3954	764696.48	1319609.86	данные отсутствуют	данные отсутствуют
3955	764693.95	1319602.7	данные отсутствуют	данные отсутствуют
3956	764693.94	1319602.69	данные отсутствуют	данные отсутствуют
3957	764690.57	1319598.05	данные отсутствуют	данные отсутствуют
3958	764690.56	1319598.03	данные отсутствуют	данные отсутствуют
3959	764686.39	1319594.24	данные отсутствуют	данные отсутствуют
3960	764688.01	1319590.73	данные отсутствуют	данные отсутствуют

Государственный регистратор		ФГИС ЕГРН
полное наименование должности	подпись	инициалы, фамилия

М.П.

Выписка из Единого государственного реестра недвижимости об объекте недвижимости
Описание местоположения земельного участка

Земельный участок			
(вид объекта недвижимости)			
Лист №	Раздела 3.2	Всего листов раздела 3.2 : ____	Всего разделов: ____
Всего листов выписки: ____			
15.11.2021 № 99/2021/430683280			
Кадастровый номер:		02:17:000000:470(единое землепользование)	

Сведения о характерных точках границы земельного участка				
Система координат				
Зона №				
Номер точки	Координаты		Описание закрепления на местности	Средняя квадратическая погрешность определения координат характерных точек границ земельного участка, м
	X	Y		
1	2	3	4	5
3961	764718.72	1319552.34	данные отсутствуют	данные отсутствуют
3962	764722.51	1319547.92	данные отсутствуют	данные отсутствуют
3963	764723.33	1319548.09	данные отсутствуют	данные отсутствуют
3964	764723.35	1319548.09	данные отсутствуют	данные отсутствуют
3965	764723.37	1319548.09	данные отсутствуют	данные отсутствуют
3966	764728.01	1319546.83	данные отсутствуют	данные отсутствуют
3967	764733.59	1319545.1	данные отсутствуют	данные отсутствуют
3968	764737.68	1319543.45	данные отсутствуют	данные отсутствуют
3969	764742.73	1319542.6	данные отсутствуют	данные отсутствуют
3970	764749.47	1319541.34	данные отсутствуют	данные отсутствуют
3971	764754.09	1319540.51	данные отсутствуют	данные отсутствуют
3972	764760.41	1319539.66	данные отсутствуют	данные отсутствуют
3973	764767.98	1319538.39	данные отсутствуют	данные отсутствуют
3974	764772.17	1319539.24	данные отсутствуют	данные отсутствуют
3975	764772.19	1319539.24	данные отсутствуют	данные отсутствуют

Государственный регистратор		ФГИС ЕГРН
полное наименование должности	подпись	инициалы, фамилия

М.П.

Раздел 3.2

Выписка из Единого государственного реестра недвижимости об объекте недвижимости
Описание местоположения земельного участка

Земельный участок			
(вид объекта недвижимости)			
Лист №	Раздела 3.2	Всего листов раздела 3.2 : ____	Всего разделов: ____
Всего листов выписки: ____			
15.11.2021 № 99/2021/430683280			
Кадастровый номер:		02:17:000000:470(единое землепользование)	

Сведения о характерных точках границы земельного участка				
Система координат				
Зона №				
Номер точки	Координаты		Описание закрепления на местности	Средняя квадратическая погрешность определения координат характерных точек границ земельного участка, м
	X	Y		
1	2	3	4	5
3976	764772.21	1319539.24	данные отсутствуют	данные отсутствуют
3977	764776.42	1319538.39	данные отсутствуют	данные отсутствуют
3978	764776.45	1319538.38	данные отсутствуют	данные отсутствуют
3979	764781.5	1319535.44	данные отсутствуют	данные отсутствуют
3980	764781.51	1319535.42	данные отсутствуют	данные отсутствуют
3981	764786.14	1319530.8	данные отсутствуют	данные отсутствуют
3982	764786.16	1319530.78	данные отсутствуют	данные отсутствуют
3983	764786.17	1319530.77	данные отсутствуют	данные отсутствуют
3984	764788.28	1319524.44	данные отсутствуют	данные отсутствуют
3985	764789.96	1319518.52	данные отсутствуют	данные отсутствуют
3986	764790.39	1319513.48	данные отсутствуют	данные отсутствуют
3987	764790.39	1319513.46	данные отсутствуют	данные отсутствуют
3988	764789.96	1319508.4	данные отсутствуют	данные отсутствуют
3989	764788.28	1319501.23	данные отсутствуют	данные отсутствуют
3990	764788.27	1319501.21	данные отсутствуют	данные отсутствуют

Государственный регистратор		ФГИС ЕГРН
полное наименование должности	подпись	инициалы, фамилия

М.П.

Земельный участок			
(вид объекта недвижимости)			
Лист №	Раздела 3.2	Всего листов раздела 3.2 : ____	Всего разделов: ____
Всего листов выписки: ____			
15.11.2021 № 99/2021/430683280			
Кадастровый номер:		02:17:000000:470(единое землепользование)	

Сведения о характерных точках границы земельного участка				
Система координат				
Зона №				
Номер точки	Координаты		Описание закрепления на местности	Средняя квадратическая погрешность определения координат характерных точек границ земельного участка, м
	X	Y		
1	2	3	4	5
3991	764788.26	1319501.19	данные отсутствуют	данные отсутствуют
3992	764783.63	1319496.15	данные отсутствуют	данные отсутствуют
3993	764783.61	1319496.14	данные отсутствуют	данные отсутствуют
3994	764780.27	1319493.63	данные отсутствуют	данные отсутствуют
3995	764779.44	1319488.62	данные отсутствуют	данные отсутствуют
3996	764779.45	1319488.47	данные отсутствуют	данные отсутствуют
3997	764788.01	1319480.48	данные отсутствуют	данные отсутствуют
3998	764816.43	1319446.8	данные отсутствуют	данные отсутствуют
3999	764836.13	1319393.09	данные отсутствуют	данные отсутствуют
4000	764837.47	1319392.71	данные отсутствуют	данные отсутствуют
4001	764837.49	1319392.7	данные отсутствуют	данные отсутствуют
4002	764843.82	1319389.33	данные отсутствуют	данные отсутствуют
4003	764843.85	1319389.3	данные отсутствуют	данные отсутствуют
4004	764843.86	1319389.27	данные отсутствуют	данные отсутствуют
4005	764845.54	1319382.12	данные отсутствуют	данные отсутствуют

Государственный регистратор		ФГИС ЕГРН
полное наименование должности	подпись	инициалы, фамилия

М.П.

Раздел 3.2

Выписка из Единого государственного реестра недвижимости об объекте недвижимости
Описание местоположения земельного участка

Земельный участок			
(вид объекта недвижимости)			
Лист №	Раздела 3.2	Всего листов раздела 3.2 : ____	Всего разделов: ____
Всего листов выписки: ____			
15.11.2021 № 99/2021/430683280			
Кадастровый номер:		02:17:000000:470(единое землепользование)	

Сведения о характерных точках границы земельного участка				
Система координат				
Зона №				
Номер точки	Координаты		Описание закрепления на местности	Средняя квадратическая погрешность определения координат характерных точек границ земельного участка, м
	X	Y		
1	2	3	4	5
4006	764845.54	1319382.09	данные отсутствуют	данные отсутствуют
4007	764844.7	1319376.18	данные отсутствуют	данные отсутствуют
4008	764844	1319371.62	данные отсутствуют	данные отсутствуют
4009	764844.62	1319369.93	данные отсутствуют	данные отсутствуют
4010	764861.32	1319346.43	данные отсутствуют	данные отсутствуют
4011	764861.47	1319346.39	данные отсутствуют	данные отсутствуют
4012	764869.03	1319345.55	данные отсутствуют	данные отсутствуют
4013	764873.25	1319345.55	данные отсутствуют	данные отсутствуют
4014	764879.98	1319344.7	данные отсутствуют	данные отсутствуют
4015	764886.3	1319345.13	данные отсутствуют	данные отсутствуют
4016	764886.33	1319345.13	данные отсутствуют	данные отсутствуют
4017	764891.8	1319343.43	данные отсутствуют	данные отсутствуют
4018	764891.81	1319343.42	данные отсутствуют	данные отсутствуют
4019	764896.45	1319340.9	данные отсутствуют	данные отсутствуют
4020	764896.46	1319340.89	данные отсутствуют	данные отсутствуют

Государственный регистратор		ФГИС ЕГРН
полное наименование должности	подпись	инициалы, фамилия

М.П.

Выписка из Единого государственного реестра недвижимости об объекте недвижимости
Описание местоположения земельного участка

Земельный участок			
(вид объекта недвижимости)			
Лист №	Раздела 3.2	Всего листов раздела 3.2 : ____	Всего разделов: ____
Всего листов выписки: ____			
15.11.2021 № 99/2021/430683280			
Кадастровый номер:		02:17:000000:470(единое землепользование)	

Сведения о характерных точках границы земельного участка				
Система координат				
Зона №				
Номер точки	Координаты		Описание закрепления на местности	Средняя квадратическая погрешность определения координат характерных точек границ земельного участка, м
	X	Y		
1	2	3	4	5
4021	764900.25	1319337.53	данные отсутствуют	данные отсутствуют
4022	764900.27	1319337.5	данные отсутствуют	данные отсутствуют
4023	764902.38	1319332.86	данные отсутствуют	данные отсутствуют
4024	764902.39	1319332.83	данные отсутствуют	данные отсутствуют
4025	764903.23	1319327.35	данные отсутствуют	данные отсутствуют
4026	764903.65	1319320.2	данные отсутствуют	данные отсутствуют
4027	764904.07	1319315.55	данные отсутствуют	данные отсутствуют
4028	764904.07	1319315.53	данные отсутствуют	данные отсутствуют
4029	764903.23	1319311.32	данные отсутствуют	данные отсутствуют
4030	764903.22	1319311.3	данные отсутствуют	данные отсутствуют
4031	764903.21	1319311.29	данные отсутствуют	данные отсутствуют
4032	764900.26	1319307.09	данные отсутствуют	данные отсутствуют
4033	764900.24	1319307.07	данные отсутствуют	данные отсутствуют
4034	764896.03	1319304.12	данные отсутствуют	данные отсутствуют
4035	764896.02	1319304.11	данные отсутствуют	данные отсутствуют

Государственный регистратор		ФГИС ЕГРН
полное наименование должности	подпись	инициалы, фамилия

М.П.

Раздел 3.2

Выписка из Единого государственного реестра недвижимости об объекте недвижимости
Описание местоположения земельного участка

Земельный участок			
(вид объекта недвижимости)			
Лист №	Раздела 3.2	Всего листов раздела 3.2 : ____	Всего разделов: ____
Всего листов выписки: ____			
15.11.2021 № 99/2021/430683280			
Кадастровый номер:		02:17:000000:470(единое землепользование)	

Сведения о характерных точках границы земельного участка				
Система координат				
Зона №				
Номер точки	Координаты		Описание закрепления на местности	Средняя квадратическая погрешность определения координат характерных точек границ земельного участка, м
	X	Y		
1	2	3	4	5
4036	764891.81	1319302	данные отсутствуют	данные отсутствуют
4037	764891.8	1319301.99	данные отсутствуют	данные отсутствуют
4038	764885.1	1319299.91	данные отсутствуют	данные отсутствуют
4039	764882.59	1319294.9	данные отсутствуют	данные отсутствуют
4040	764882.56	1319294.86	данные отсутствуют	данные отсутствуют
4041	764877.51	1319291.9	данные отсутствуют	данные отсутствуют
4042	764876.6	1319291.35	данные отсутствуют	данные отсутствуют
4043	764883.18	1319246.57	данные отсутствуют	данные отсутствуют
4044	764921.49	1319175.05	данные отсутствуют	данные отсутствуют
4045	764968.35	1319140.53	данные отсутствуют	данные отсутствуют
4046	764941.97	1319188.62	данные отсутствуют	данные отсутствуют
4047	764944.14	1319258.68	данные отсутствуют	данные отсутствуют
4048	764963.79	1319274.55	данные отсутствуют	данные отсутствуют
4049	764967.76	1319339.28	данные отсутствуют	данные отсутствуют
4050	764962.92	1319372.61	данные отсутствуют	данные отсутствуют

Государственный регистратор		ФГИС ЕГРН
полное наименование должности	подпись	инициалы, фамилия

М.П.

Земельный участок			
(вид объекта недвижимости)			
Лист №	Раздела 3.2	Всего листов раздела 3.2 : ____	Всего разделов: ____
Всего листов выписки: ____			
15.11.2021 № 99/2021/430683280			
Кадастровый номер:		02:17:000000:470(единое землепользование)	

Сведения о характерных точках границы земельного участка				
Система координат				
Зона №				
Номер точки	Координаты		Описание закрепления на местности	Средняя квадратическая погрешность определения координат характерных точек границ земельного участка, м
	X	Y		
1	2	3	4	5
4051	764889.95	1319404.09	данные отсутствуют	данные отсутствуют
4052	764831.29	1319447.02	данные отсутствуют	данные отсутствуют
4053	764859.9	1319475.63	данные отсутствуют	данные отсутствуют
4054	764861.33	1319542.88	данные отсутствуют	данные отсутствуют
4055	764909.98	1319588.66	данные отсутствуют	данные отсутствуют
4056	765054.49	1319695.97	данные отсутствуют	данные отсутствуют
4057	765058.78	1319711.71	данные отсутствуют	данные отсутствуют
4058	765064.5	1319754.63	данные отсутствуют	данные отсутствуют
4059	765143.2	1319814.73	данные отсутствуют	данные отсутствуют
4060	765176.11	1319831.9	данные отсутствуют	данные отсутствуют
4061	765271.97	1319926.33	данные отсутствуют	данные отсутствуют
4062	765299.15	1320022.19	данные отсутствуют	данные отсутствуют
4063	765367.83	1320075.13	данные отсутствуют	данные отсутствуют
4064	765319.18	1320135.22	данные отсутствуют	данные отсутствуют
4065	765263.38	1320155.25	данные отсутствуют	данные отсутствуют

Государственный регистратор		ФГИС ЕГРН
полное наименование должности	подпись	инициалы, фамилия

М.П.

Раздел 3.2

Выписка из Единого государственного реестра недвижимости об объекте недвижимости
Описание местоположения земельного участка

Земельный участок			
(вид объекта недвижимости)			
Лист №	Раздела 3.2	Всего листов раздела 3.2 : ____	Всего разделов: ____
Всего листов выписки: ____			
15.11.2021 № 99/2021/430683280			
Кадастровый номер:		02:17:000000:470(единое землепользование)	

Сведения о характерных точках границы земельного участка				
Система координат				
Зона №				
Номер точки	Координаты		Описание закрепления на местности	Средняя квадратическая погрешность определения координат характерных точек границ земельного участка, м
	X	Y		
1	2	3	4	5
4066	765223.32	1320112.33	данные отсутствуют	данные отсутствуют
4067	765194.71	1320060.82	данные отсутствуют	данные отсутствуют
4068	765216.17	1320019.33	данные отсутствуют	данные отсутствуют
4069	765201.86	1320003.59	данные отсутствуют	данные отсутствуют
4070	765190.41	1319957.81	данные отсутствуют	данные отсутствуют
4071	765164.66	1319937.77	данные отсутствуют	данные отсутствуют
4072	765113.15	1319932.05	данные отсутствуют	данные отсутствуют
4073	765007.27	1319833.33	данные отсутствуют	данные отсутствуют
4074	764875.64	1319694.54	данные отсутствуют	данные отсутствуют
4075	764774.05	1319670.22	данные отсутствуют	данные отсутствуют
4076	764755.45	1319644.46	данные отсутствуют	данные отсутствуют
4077	764723.98	1319647.33	данные отсутствуют	данные отсутствуют
4078	764665.32	1319677.37	данные отсутствуют	данные отсутствуют
4079	764649.58	1319701.7	данные отсутствуют	данные отсутствуют
4080	764606.65	1319741.76	данные отсутствуют	данные отсутствуют

Государственный регистратор		ФГИС ЕГРН
полное наименование должности	подпись	инициалы, фамилия

М.П.

Выписка из Единого государственного реестра недвижимости об объекте недвижимости
Описание местоположения земельного участка

Земельный участок			
(вид объекта недвижимости)			
Лист №	Раздела 3.2	Всего листов раздела 3.2 : ____	Всего разделов: ____
Всего листов выписки: ____			
15.11.2021 № 99/2021/430683280			
Кадастровый номер:		02:17:000000:470(единое землепользование)	

Сведения о характерных точках границы земельного участка				
Система координат				
Зона №				
Номер точки	Координаты		Описание закрепления на местности	Средняя квадратическая погрешность определения координат характерных точек границ земельного участка, м
	X	Y		
1	2	3	4	5
4081	764610.95	1319758.93	данные отсутствуют	данные отсутствуют
4082	764570.88	1319809	данные отсутствуют	данные отсутствуют
4083	764578.04	1319820.45	данные отсутствуют	данные отсутствуют
4084	764552.28	1319833.33	данные отсутствуют	данные отсутствуют
4085	764522.24	1319854.79	данные отсутствуют	данные отсутствуют
4086	764540.84	1319866.24	данные отсутствуют	данные отсутствуют
4087	764568.02	1319919.17	данные отсутствуют	данные отсутствуют
4088	764547.99	1319943.5	данные отсутствуют	данные отсутствуют
4089	764517.94	1319906.3	данные отсутствуют	данные отсутствуют
4090	764473.59	1319934.91	данные отсутствуют	данные отсутствуют
4091	764490.76	1319939.21	данные отсутствуют	данные отсутствуют
4092	764480.74	1319963.53	данные отсутствуют	данные отсутствуют
4093	764459.28	1319962.1	данные отсутствуют	данные отсутствуют
4094	764439.25	1319989.28	данные отсутствуют	данные отсутствуют
4095	764447.84	1320006.45	данные отсутствуют	данные отсутствуют

Государственный регистратор		ФГИС ЕГРН
полное наименование должности	подпись	инициалы, фамилия

М.П.

Раздел 3.2

Выписка из Единого государственного реестра недвижимости об объекте недвижимости
Описание местоположения земельного участка

Земельный участок			
(вид объекта недвижимости)			
Лист №	Раздела 3.2	Всего листов раздела 3.2 : ____	Всего разделов: ____
Всего листов выписки: ____			
15.11.2021 № 99/2021/430683280			
Кадастровый номер:		02:17:000000:470(единое землепользование)	

Сведения о характерных точках границы земельного участка				
Система координат				
Зона №				
Номер точки	Координаты		Описание закрепления на местности	Средняя квадратическая погрешность определения координат характерных точек границ земельного участка, м
	X	Y		
1	2	3	4	5
4096	764430.67	1320010.74	данные отсутствуют	данные отсутствуют
4097	764414.93	1320089.44	данные отсутствуют	данные отсутствуют
4098	764343.39	1320165.27	данные отсутствуют	данные отсутствуют
4099	764291.88	1320208.19	данные отсутствуют	данные отсутствуют
4100	764294.74	1320245.39	данные отсутствуют	данные отсутствуют
4101	764251.82	1320265.42	данные отсутствуют	данные отсутствуют
4102	764246.1	1320298.33	данные отсутствуют	данные отсутствуют
4103	764248.96	1320362.72	данные отсутствуют	данные отсутствуют
4104	764270.42	1320372.73	данные отсутствуют	данные отсутствуют
4105	764204.6	1320448.57	данные отсутствуют	данные отсутствуют
4106	764186	1320452.86	данные отсутствуют	данные отсутствуют
4107	764190.29	1320482.9	данные отсутствуют	данные отсутствуют
4108	764165.97	1320550.15	данные отсутствуют	данные отсутствуют
4109	764130.2	1320578.77	данные отсутствуют	данные отсутствуют
4110	764100.15	1320620.26	данные отсутствуют	данные отсутствуют

Государственный регистратор		ФГИС ЕГРН
полное наименование должности	подпись	инициалы, фамилия

М.П.

Земельный участок			
(вид объекта недвижимости)			
Лист №	Раздела 3.2	Всего листов раздела 3.2 : ____	Всего разделов: ____
Всего листов выписки: ____			
15.11.2021 № 99/2021/430683280			
Кадастровый номер:		02:17:000000:470(единое землепользование)	

Сведения о характерных точках границы земельного участка				
Система координат				
Зона №				
Номер точки	Координаты		Описание закрепления на местности	Средняя квадратическая погрешность определения координат характерных точек границ земельного участка, м
	X	Y		
1	2	3	4	5
4111	764170.26	1320670.34	данные отсутствуют	данные отсутствуют
4112	764241.8	1320663.18	данные отсутствуют	данные отсутствуют
4113	764238.94	1320687.51	данные отсутствуют	данные отсутствуют
4114	764216.05	1320714.69	данные отсутствуют	данные отсутствуют
4115	764279	1320754.75	данные отсутствуют	данные отсутствуют
4116	764322.47	1320798.33	данные отсутствуют	данные отсутствуют
4117	764452.76	1320813.66	данные отсутствуют	данные отсутствуют
4118	764468.09	1320924.79	данные отсутствуют	данные отсутствуют
4119	764506.41	1321043.59	данные отсутствуют	данные отсутствуют
4120	764498.74	1321185.37	данные отсутствуют	данные отсутствуют
4121	764471.92	1321330.99	данные отсутствуют	данные отсутствуют
4122	764452.76	1321388.47	данные отсутствуют	данные отсутствуют
4123	764502.58	1321491.94	данные отсутствуют	данные отсутствуют
4124	764483.42	1321530.26	данные отсутствуют	данные отсутствуют
4125	764548.56	1321564.75	данные отсутствуют	данные отсутствуют

Государственный регистратор		ФГИС ЕГРН
полное наименование должности	подпись	инициалы, фамилия

М.П.

Раздел 3.2

Выписка из Единого государственного реестра недвижимости об объекте недвижимости
Описание местоположения земельного участка

Земельный участок			
(вид объекта недвижимости)			
Лист №	Раздела 3.2	Всего листов раздела 3.2 : ____	Всего разделов: ____
Всего листов выписки: ____			
15.11.2021 № 99/2021/430683280			
Кадастровый номер:		02:17:000000:470(единое землепользование)	

Сведения о характерных точках границы земельного участка				
Система координат				
Зона №				
Номер точки	Координаты		Описание закрепления на местности	Средняя квадратическая погрешность определения координат характерных точек границ земельного участка, м
	X	Y		
1	2	3	4	5
4126	764682.68	1321675.88	данные отсутствуют	данные отсутствуют
4127	764763.16	1321787.01	данные отсутствуют	данные отсутствуют
4128	764789.98	1321806.17	данные отсутствуют	данные отсутствуют
4129	764820.64	1321859.82	данные отсутствуют	данные отсутствуют
4130	764870.46	1321936.46	данные отсутствуют	данные отсутствуют
4131	764877.38	1321959.1	данные отсутствуют	данные отсутствуют
4132	764848.66	1321974.66	данные отсутствуют	данные отсутствуют
4133	764786.63	1322005.86	данные отсутствуют	данные отсутствуют
4134	764721.42	1322037.42	данные отсутствуют	данные отсутствуют
4135	764662.06	1322067.25	данные отсутствуют	данные отсутствуют
4136	764620.37	1322087.68	данные отсутствуют	данные отсутствуют
4137	764485.03	1322157.07	данные отсутствуют	данные отсутствуют
4138	764405.88	1322198.85	данные отсутствуют	данные отсутствуют
4139	764338.7	1322233.82	данные отсутствуют	данные отсутствуют
4140	764318.03	1322246.16	данные отсутствуют	данные отсутствуют

Государственный регистратор		ФГИС ЕГРН
полное наименование должности	подпись	инициалы, фамилия

М.П.

Выписка из Единого государственного реестра недвижимости об объекте недвижимости
Описание местоположения земельного участка

Земельный участок			
(вид объекта недвижимости)			
Лист №	Раздела 3.2	Всего листов раздела 3.2 : ____	Всего разделов: ____
Всего листов выписки: ____			
15.11.2021 № 99/2021/430683280			
Кадастровый номер:		02:17:000000:470(единое землепользование)	

Сведения о характерных точках границы земельного участка				
Система координат				
Зона №				
Номер точки	Координаты		Описание закрепления на местности	Средняя квадратическая погрешность определения координат характерных точек границ земельного участка, м
	X	Y		
1	2	3	4	5
4141	764293.74	1322255.92	данные отсутствуют	данные отсутствуют
4142	764242.75	1322268.61	данные отсутствуют	данные отсутствуют
4143	764173.91	1322284.45	данные отсутствуют	данные отсутствуют
4144	764100.42	1322304.14	данные отсутствуют	данные отсутствуют
4145	764066.64	1322308.66	данные отсутствуют	данные отсутствуют
4146	764016.02	1322308.74	данные отсутствуют	данные отсутствуют
4147	763976.81	1322309.3	данные отсутствуют	данные отсутствуют
4148	763907.79	1322308.74	данные отсутствуют	данные отсутствуют
4149	763858.41	1322306.9	данные отсутствуют	данные отсутствуют
4150	763796.29	1322305.52	данные отсутствуют	данные отсутствуют
4151	763768.39	1322299.71	данные отсутствуют	данные отсутствуют
4152	763766.82	1322200.87	данные отсутствуют	данные отсутствуют
4153	763694.01	1322223.87	данные отсутствуют	данные отсутствуют
4154	763697.84	1322143.39	данные отсутствуют	данные отсутствуют
4155	763636.53	1322135.73	данные отсутствуют	данные отсутствуют

Государственный регистратор		ФГИС ЕГРН
полное наименование должности	подпись	инициалы, фамилия

М.П.

Раздел 3.2

Выписка из Единого государственного реестра недвижимости об объекте недвижимости
Описание местоположения земельного участка

Земельный участок			
(вид объекта недвижимости)			
Лист №	Раздела 3.2	Всего листов раздела 3.2 : ____	Всего разделов: ____
Всего листов выписки: ____			
15.11.2021 № 99/2021/430683280			
Кадастровый номер:		02:17:000000:470(единое землепользование)	

Сведения о характерных точках границы земельного участка				
Система координат				
Зона №				
Номер точки	Координаты		Описание закрепления на местности	Средняя квадратическая погрешность определения координат характерных точек границ земельного участка, м
	X	Y		
1	2	3	4	5
4156	763625.03	1321997.77	данные отсутствуют	данные отсутствуют
4157	763632.7	1321844.49	данные отсутствуют	данные отсутствуют
4158	763636.53	1321737.19	данные отсутствуют	данные отсутствуют
4159	763713.17	1321637.56	данные отсутствуют	данные отсутствуют
4160	763590.54	1321545.59	данные отсутствуют	данные отсутствуют
4161	763609.7	1321480.44	данные отсутствуют	данные отсутствуют
4162	763571.38	1321426.79	данные отсутствуют	данные отсутствуют
4163	763575.22	1321296.5	данные отсутствуют	данные отсутствуют
4164	763609.7	1321269.68	данные отсутствуют	данные отсутствуют
4165	763674.85	1321262.02	данные отсутствуют	данные отсутствуют
4166	763793.64	1321212.2	данные отсутствуют	данные отсутствуют
4167	763854.96	1321193.04	данные отсутствуют	данные отсутствуют
4168	763889.45	1321166.21	данные отсутствуют	данные отсутствуют
4169	763881.78	1321058.92	данные отсутствуют	данные отсутствуют
4170	763854.96	1321016.76	данные отсутствуют	данные отсутствуют

Государственный регистратор		ФГИС ЕГРН
полное наименование должности	подпись	инициалы, фамилия

М.П.

Земельный участок			
(вид объекта недвижимости)			
Лист №	Раздела 3.2	Всего листов раздела 3.2 : ____	Всего разделов: ____
Всего листов выписки: ____			
15.11.2021 № 99/2021/430683280			
Кадастровый номер:		02:17:000000:470(единое землепользование)	

Сведения о характерных точках границы земельного участка				
Система координат				
Зона №				
Номер точки	Координаты		Описание закрепления на местности	Средняя квадратическая погрешность определения координат характерных точек границ земельного участка, м
	X	Y		
1	2	3	4	5
4171	763912.44	1321024.43	данные отсутствуют	данные отсутствуют
4172	763916.27	1321058.92	данные отсутствуют	данные отсутствуют
4173	763935.43	1321143.22	данные отсутствуют	данные отсутствуют
4174	763904.77	1321189.21	данные отсутствуют	данные отсутствуют
4175	763893.28	1321281.18	данные отсутствуют	данные отсутствуют
4176	763847.29	1321353.99	данные отсутствуют	данные отсутствуют
4177	763843.46	1321403.8	данные отсутствуют	данные отсутствуют
4178	763820.47	1321411.47	данные отсутствуют	данные отсутствуют
4179	763847.29	1321445.95	данные отсутствуют	данные отсутствуют
4180	763893.28	1321373.15	данные отсутствуют	данные отсутствуют
4181	763927.77	1321327.16	данные отсутствуют	данные отсутствуют
4182	763992.91	1321334.82	данные отсутствуют	данные отсутствуют
4183	764015.9	1321296.5	данные отсутствуют	данные отсутствуют
4184	764127.03	1321361.65	данные отсутствуют	данные отсутствуют
4185	764226.67	1321403.8	данные отсутствуют	данные отсутствуют

Государственный регистратор		ФГИС ЕГРН
полное наименование должности	подпись	инициалы, фамилия

М.П.

Раздел 3.2

Выписка из Единого государственного реестра недвижимости об объекте недвижимости
Описание местоположения земельного участка

Земельный участок			
(вид объекта недвижимости)			
Лист №	Раздела 3.2	Всего листов раздела 3.2 : ____	Всего разделов: ____
Всего листов выписки: ____			
15.11.2021 № 99/2021/430683280			
Кадастровый номер:		02:17:000000:470(единое землепользование)	

Сведения о характерных точках границы земельного участка				
Система координат				
Зона №				
Номер точки	Координаты		Описание закрепления на местности	Средняя квадратическая погрешность определения координат характерных точек границ земельного участка, м
	X	Y		
1	2	3	4	5
4186	764284.15	1321350.15	данные отсутствуют	данные отсутствуют
4187	764372.29	1321204.53	данные отсутствуют	данные отсутствуют
4188	764414.44	1321181.54	данные отсутствуют	данные отсутствуют
4189	764402.94	1321085.74	данные отсутствуют	данные отсутствуют
4190	764341.63	1320997.6	данные отсутствуют	данные отсутствуют
4191	764333.97	1320940.12	данные отсутствуют	данные отсутствуют
4192	764264.99	1320840.49	данные отсутствуют	данные отсутствуют
4193	764174.56	1320751.89	данные отсутствуют	данные отсутствуют
4194	764103.02	1320710.4	данные отсутствуют	данные отсутствуют
4195	764072.97	1320759.05	данные отсутствуют	данные отсутствуют
4196	764134.49	1320819.14	данные отсутствуют	данные отсутствуют
4197	764151.66	1320863.49	данные отсутствуют	данные отсутствуют
4198	764147.37	1320864.92	данные отсутствуют	данные отсутствуют
4199	764107.31	1320827.72	данные отсутствуют	данные отсутствуют
4200	764081.55	1320822	данные отсутствуют	данные отсутствуют

Государственный регистратор		ФГИС ЕГРН
полное наименование должности	подпись	инициалы, фамилия

М.П.

Выписка из Единого государственного реестра недвижимости об объекте недвижимости
Описание местоположения земельного участка

Земельный участок			
(вид объекта недвижимости)			
Лист №	Раздела 3.2	Всего листов раздела 3.2 : ____	Всего разделов: ____
Всего листов выписки: ____			
15.11.2021 № 99/2021/430683280			
Кадастровый номер:		02:17:000000:470(единое землепользование)	

Сведения о характерных точках границы земельного участка				
Система координат				
Зона №				
Номер точки	Координаты		Описание закрепления на местности	Средняя квадратическая погрешность определения координат характерных точек границ земельного участка, м
	X	Y		
1	2	3	4	5
4201	764071.54	1320849.19	данные отсутствуют	данные отсутствуют
4202	764014.31	1320846.32	данные отсутствуют	данные отсутствуют
4203	763994.28	1320799.11	данные отсутствуют	данные отсутствуют
4204	763967.09	1320790.52	данные отсутствуют	данные отсутствуют
4205	763989.98	1320854.91	данные отсутствуют	данные отсутствуют
4206	763975.68	1320872.08	данные отсутствуют	данные отсутствуют
4207	763939.91	1320849.19	данные отсутствуют	данные отсутствуют
4208	763934.18	1320873.51	данные отсутствуют	данные отсутствуют
4209	763929.89	1320897.83	данные отсутствуют	данные отсутствуют
4210	763909.86	1320902.12	данные отсутствуют	данные отсутствуют
4211	763892.69	1320869.22	данные отсутствуют	данные отсутствуют
4212	763851.2	1320889.25	данные отсутствуют	данные отсутствуют
4213	763819.72	1320926.45	данные отсутствуют	данные отсутствуют
4214	763742.46	1320940.76	данные отсутствуют	данные отсутствуют
4215	763698.1	1320946.48	данные отсутствуют	данные отсутствуют

Государственный регистратор		ФГИС ЕГРН
полное наименование должности	подпись	инициалы, фамилия

М.П.

Выписка из Единого государственного реестра недвижимости об объекте недвижимости
Описание местоположения земельного участка

Земельный участок			
(вид объекта недвижимости)			
Лист №	Раздела 3.2	Всего листов раздела 3.2 : ____	Всего разделов: ____
Всего листов выписки: ____			
15.11.2021 № 99/2021/430683280			
Кадастровый номер:		02:17:000000:470(единое землепользование)	

Сведения о характерных точках границы земельного участка				
Система координат				
Зона №				
Номер точки	Координаты		Описание закрепления на местности	Средняя квадратическая погрешность определения координат характерных точек границ земельного участка, м
	X	Y		
1	2	3	4	5
4216	763607.96	1321015.16	данные отсутствуют	данные отсутствуют
4217	763492.07	1321055.22	данные отсутствуют	данные отсутствуют
4218	763340.41	1321040.91	данные отсутствуют	данные отсутствуют
4219	763245.98	1321052.36	данные отсутствуют	данные отсутствуют
4220	763138.67	1321111.02	данные отсутствуют	данные отсутствуют
4221	763144.39	1321162.53	данные отсутствуют	данные отсутствуют
4222	763160.13	1321196.87	данные отсутствуют	данные отсутствуют
4223	763134.37	1321212.6	данные отсутствуют	данные отсутствуют
4224	763101.47	1321211.17	данные отсутствуют	данные отсутствуют
4225	763077.14	1321239.79	данные отсутствуют	данные отсутствуют
4226	763095.74	1321274.13	данные отсутствуют	данные отсутствуют
4227	763059.97	1321358.54	данные отсутствуют	данные отсутствуют
4228	763045.67	1321405.76	данные отсутствуют	данные отсутствуют
4229	763067.13	1321421.5	данные отсутствуют	данные отсутствуют
4230	763090.02	1321424.36	данные отсутствуют	данные отсутствуют

Государственный регистратор		ФГИС ЕГРН
полное наименование должности	подпись	инициалы, фамилия

М.П.

Земельный участок			
(вид объекта недвижимости)			
Лист №	Раздела 3.2	Всего листов раздела 3.2 : ____	Всего разделов: ____
Всего листов выписки: ____			
15.11.2021 № 99/2021/430683280			
Кадастровый номер:		02:17:000000:470(единое землепользование)	

Сведения о характерных точках границы земельного участка				
Система координат				
Зона №				
Номер точки	Координаты		Описание закрепления на местности	Средняя квадратическая погрешность определения координат характерных точек границ земельного участка, м
	X	Y		
1	2	3	4	5
4231	763158.7	1321481.59	данные отсутствуют	данные отсутствуют
4232	763233.1	1321543.12	данные отсутствуют	данные отсутствуют
4233	763294.62	1321581.75	данные отсутствуют	данные отсутствуют
4234	763294.62	1321603.21	данные отсутствуют	данные отсутствуют
4235	763357.58	1321664.73	данные отсутствуют	данные отсутствуют
4236	763403.36	1321720.53	данные отсутствуют	данные отсутствуют
4237	763463.46	1321764.89	данные отсутствуют	данные отсутствуют
4238	763502.09	1321784.92	данные отсутствуют	данные отсутствуют
4239	763509.24	1321757.73	данные отсутствуют	данные отсутствуют
4240	763533.56	1321760.6	данные отсутствуют	данные отсутствуют
4241	763549.3	1321786.35	данные отсутствуют	данные отсутствуют
4242	763562.18	1321809.24	данные отсутствуют	данные отсутствуют
4243	763575.06	1321829.27	данные отсутствуют	данные отсутствуют
4244	763600.81	1321832.13	данные отсутствуют	данные отсутствуют
4245	763599.38	1321859.32	данные отсутствуют	данные отсутствуют

Государственный регистратор		ФГИС ЕГРН
полное наименование должности	подпись	инициалы, фамилия

М.П.

Раздел 3.2

Выписка из Единого государственного реестра недвижимости об объекте недвижимости
Описание местоположения земельного участка

Земельный участок			
(вид объекта недвижимости)			
Лист №	Раздела 3.2	Всего листов раздела 3.2 : ____	Всего разделов: ____
Всего листов выписки: ____			
15.11.2021 № 99/2021/430683280			
Кадастровый номер:		02:17:000000:470(единое землепользование)	

Сведения о характерных точках границы земельного участка				
Система координат				
Зона №				
Номер точки	Координаты		Описание закрепления на местности	Средняя квадратическая погрешность определения координат характерных точек границ земельного участка, м
	X	Y		
1	2	3	4	5
4246	763565.04	1321906.54	данные отсутствуют	данные отсутствуют
4247	763526.41	1321965.2	данные отсутствуют	данные отсутствуют
4248	763492.07	1322038.17	данные отсутствуют	данные отсутствуют
4249	763463.46	1322082.52	данные отсутствуют	данные отсутствуют
4250	763496.36	1322106.85	данные отсутствуют	данные отсутствуют
4251	763517.83	1322151.2	данные отсутствуют	данные отсутствуют
4252	763517.83	1322189.83	данные отсутствуют	данные отсутствуют
4253	763559.32	1322199.85	данные отсутствуют	данные отсутствуют
4254	763570.76	1322241.34	данные отсутствуют	данные отсутствуют
4255	763591.3	1322298.13	данные отсутствуют	данные отсутствуют
4256	763498.4	1322304.82	данные отсутствуют	данные отсутствуют
4257	763489.21	1322279.97	данные отсутствуют	данные отсутствуют
4258	763391.92	1322196.99	данные отсутствуют	данные отсутствуют
4259	763390.49	1322138.32	данные отсутствуют	данные отсутствуют
4260	763446.29	1322042.46	данные отсутствуют	данные отсутствуют

Государственный регистратор		ФГИС ЕГРН
полное наименование должности	подпись	инициалы, фамилия

М.П.

Выписка из Единого государственного реестра недвижимости об объекте недвижимости
Описание местоположения земельного участка

Земельный участок			
(вид объекта недвижимости)			
Лист №	Раздела 3.2	Всего листов раздела 3.2 : ____	Всего разделов: ____
Всего листов выписки: ____			
15.11.2021 № 99/2021/430683280			
Кадастровый номер:		02:17:000000:470(единое землепользование)	

Сведения о характерных точках границы земельного участка				
Система координат				
Зона №				
Номер точки	Координаты		Описание закрепления на местности	Средняя квадратическая погрешность определения координат характерных точек границ земельного участка, м
	X	Y		
1	2	3	4	5
4261	763441.99	1322008.12	данные отсутствуют	данные отсутствуют
4262	763403.36	1321988.09	данные отсутствуют	данные отсутствуют
4263	763401.93	1321928	данные отсутствуют	данные отсутствуют
4264	763373.32	1321859.32	данные отсутствуют	данные отсутствуют
4265	763363.3	1321802.09	данные отсутствуют	данные отсутствуют
4266	763320.38	1321764.89	данные отсутствуют	данные отсутствуют
4267	763270.3	1321691.92	данные отсутствуют	данные отсутствуют
4268	763257.42	1321664.73	данные отсутствуют	данные отсутствуют
4269	763250.27	1321591.76	данные отсутствуют	данные отсутствуют
4270	763227.38	1321600.35	данные отсутствуют	данные отсутствуют
4271	763167.28	1321564.58	данные отсутствуют	данные отсутствуют
4272	763157.27	1321544.55	данные отсутствуют	данные отсутствуют
4273	763138.67	1321518.79	данные отсутствуют	данные отсутствуют
4274	763098.61	1321498.76	данные отсутствуют	данные отсутствуют
4275	763039.94	1321461.56	данные отсутствуют	данные отсутствуют

Государственный регистратор		ФГИС ЕГРН
полное наименование должности	подпись	инициалы, фамилия

М.П.

Раздел 3.2

Выписка из Единого государственного реестра недвижимости об объекте недвижимости
Описание местоположения земельного участка

Земельный участок			
(вид объекта недвижимости)			
Лист №	Раздела 3.2	Всего листов раздела 3.2 : ____	Всего разделов: ____
Всего листов выписки: ____			
15.11.2021 № 99/2021/430683280			
Кадастровый номер:		02:17:000000:470(единое землепользование)	

Сведения о характерных точках границы земельного участка				
Система координат				
Зона №				
Номер точки	Координаты		Описание закрепления на местности	Средняя квадратическая погрешность определения координат характерных точек границ земельного участка, м
	X	Y		
1	2	3	4	5
4276	763021.34	1321442.96	данные отсутствуют	данные отсутствуют
4277	762998.45	1321444.39	данные отсутствуют	данные отсутствуют
4278	762987	1321467.28	данные отсутствуют	данные отсутствуют
4279	762939.79	1321500.19	данные отсутствуют	данные отсутствуют
4280	762912.47	1321508.65	данные отсутствуют	данные отсутствуют
4281	762925.96	1321487.5	данные отсутствуют	данные отсутствуют
4282	762965.79	1321405.25	данные отсутствуют	данные отсутствуют
4283	762996.61	1321323.03	данные отсутствуют	данные отсутствуют
4284	762996.54	1321322.31	данные отсутствуют	данные отсутствуют
4285	762996.02	1321321.83	данные отсутствуют	данные отсутствуют
4286	762984.07	1321317.05	данные отсутствуют	данные отсутствуют
4287	763019.76	1321212.48	данные отсутствуют	данные отсутствуют
4288	763027.43	1321125.48	данные отсутствуют	данные отсутствуют
4289	760194.87	1319212.92	данные отсутствуют	данные отсутствуют
4290	760260.44	1319278.49	данные отсутствуют	данные отсутствуют

Государственный регистратор		ФГИС ЕГРН
полное наименование должности	подпись	инициалы, фамилия

М.П.

Земельный участок			
(вид объекта недвижимости)			
Лист №	Раздела 3.2	Всего листов раздела 3.2 : ____	Всего разделов: ____
Всего листов выписки: ____			
15.11.2021 № 99/2021/430683280			
Кадастровый номер:		02:17:000000:470(единое землепользование)	

Сведения о характерных точках границы земельного участка				
Система координат				
Зона №				
Номер точки	Координаты		Описание закрепления на местности	Средняя квадратическая погрешность определения координат характерных точек границ земельного участка, м
	X	Y		
1	2	3	4	5
4291	760300.9	1319316.5	данные отсутствуют	данные отсутствуют
4292	760381.44	1319352.01	данные отсутствуют	данные отсутствуют
4293	760441	1319363.81	данные отсутствуют	данные отсутствуют
4294	760495.16	1319347.32	данные отсутствуют	данные отсутствуют
4295	760547.04	1319352.03	данные отсутствуют	данные отсутствуют
4296	760641.82	1319349.64	данные отсутствуют	данные отсутствуют
4297	760703.23	1319333.1	данные отсутствуют	данные отсутствуют
4298	760804.84	1319309.47	данные отсутствуют	данные отсутствуют
4299	760937.53	1319269.11	данные отсутствуют	данные отсутствуют
4300	760995.85	1319222.46	данные отсутствуют	данные отсутствуют
4301	761021.43	1319252.62	данные отсутствуют	данные отсутствуют
4302	761025.3	1319255.2	данные отсутствуют	данные отсутствуют
4303	761033.15	1319264.12	данные отсутствуют	данные отсутствуют
4304	761033.17	1319264.14	данные отсутствуют	данные отсутствуют
4305	761079.19	1319291.08	данные отсутствуют	данные отсутствуют

Государственный регистратор		ФГИС ЕГРН
полное наименование должности	подпись	инициалы, фамилия

М.П.

Раздел 3.2

Выписка из Единого государственного реестра недвижимости об объекте недвижимости
Описание местоположения земельного участка

Земельный участок			
(вид объекта недвижимости)			
Лист №	Раздела 3.2	Всего листов раздела 3.2 : ____	Всего разделов: ____
Всего листов выписки: ____			
15.11.2021 № 99/2021/430683280			
Кадастровый номер:		02:17:000000:470(единое землепользование)	

Сведения о характерных точках границы земельного участка				
Система координат				
Зона №				
Номер точки	Координаты		Описание закрепления на местности	Средняя квадратическая погрешность определения координат характерных точек границ земельного участка, м
	X	Y		
1	2	3	4	5
4306	761099.69	1319304.74	данные отсутствуют	данные отсутствуют
4307	761104.91	1319306.15	данные отсутствуют	данные отсутствуют
4308	761107.22	1319307.5	данные отсутствуют	данные отсутствуют
4309	761107.24	1319307.5	данные отсутствуют	данные отсутствуют
4310	761188.11	1319338.78	данные отсутствуют	данные отсутствуют
4311	761122.79	1319363.71	данные отсутствуют	данные отсутствуют
4312	761067.13	1319430.49	данные отсутствуют	данные отсутствуют
4313	761011.48	1319463.88	данные отсутствуют	данные отсутствуют
4314	760908.53	1319547.36	данные отсутствуют	данные отсутствуют
4315	760786.09	1319650.31	данные отсутствуют	данные отсутствуют
4316	760705.4	1319739.35	данные отсутствуют	данные отсутствуют
4317	760688.7	1319814.48	данные отсутствуют	данные отсутствуют
4318	760719.31	1319897.96	данные отсутствуют	данные отсутствуют
4319	760724.88	1320025.96	данные отсутствуют	данные отсутствуют
4320	760738.79	1320115	данные отсутствуют	данные отсутствуют

Государственный регистратор		ФГИС ЕГРН
полное наименование должности	подпись	инициалы, фамилия

М.П.

Выписка из Единого государственного реестра недвижимости об объекте недвижимости
Описание местоположения земельного участка

Земельный участок			
(вид объекта недвижимости)			
Лист №	Раздела 3.2	Всего листов раздела 3.2 : ____	Всего разделов: ____
Всего листов выписки: ____			
15.11.2021 № 99/2021/430683280			
Кадастровый номер:		02:17:000000:470(единое землепользование)	

Сведения о характерных точках границы земельного участка				
Система координат				
Зона №				
Номер точки	Координаты		Описание закрепления на местности	Средняя квадратическая погрешность определения координат характерных точек границ земельного участка, м
	X	Y		
1	2	3	4	5
4321	760761.05	1320217.96	данные отсутствуют	данные отсутствуют
4322	760774.96	1320262.48	данные отсутствуют	данные отсутствуют
4323	760852.88	1320290.3	данные отсутствуют	данные отсутствуют
4324	760877.92	1320315.35	данные отсутствуют	данные отсутствуют
4325	760947.48	1320295.87	данные отсутствуют	данные отсутствуют
4326	761036.53	1320181.78	данные отсутствуют	данные отсутствуют
4327	761108.87	1320115	данные отсутствуют	данные отсутствуют
4328	761164.52	1320064.91	данные отсутствуют	данные отсутствуют
4329	761256.35	1319998.13	данные отсутствуют	данные отсутствуют
4330	761317.57	1320053.78	данные отсутствуют	данные отсутствуют
4331	761359.3	1320051	данные отсутствуют	данные отсутствуют
4332	761387.13	1320117.78	данные отсутствуют	данные отсутствуют
4333	761487.3	1320067.7	данные отсутствуют	данные отсутствуют
4334	761551.3	1320220.74	данные отсутствуют	данные отсутствуют
4335	761595.82	1320268.04	данные отсутствуют	данные отсутствуют

Государственный регистратор		ФГИС ЕГРН
полное наименование должности	подпись	инициалы, фамилия

М.П.

Выписка из Единого государственного реестра недвижимости об объекте недвижимости
Описание местоположения земельного участка

Земельный участок			
(вид объекта недвижимости)			
Лист №	Раздела 3.2	Всего листов раздела 3.2 : ____	Всего разделов: ____
Всего листов выписки: ____			
15.11.2021 № 99/2021/430683280			
Кадастровый номер:		02:17:000000:470(единое землепользование)	

Сведения о характерных точках границы земельного участка				
Система координат				
Зона №				
Номер точки	Координаты		Описание закрепления на местности	Средняя квадратическая погрешность определения координат характерных точек границ земельного участка, м
	X	Y		
1	2	3	4	5
4336	761645.91	1320390.48	данные отсутствуют	данные отсутствуют
4337	761670.95	1320451.69	данные отсутствуют	данные отсутствуют
4338	761702.25	1320467.89	данные отсутствуют	данные отсутствуют
4339	761740	1320519.6	данные отсутствуют	данные отсутствуют
4340	761738.09	1320565.52	данные отсутствуют	данные отсутствуют
4341	761738.09	1320629.43	данные отсутствуют	данные отсутствуют
4342	761747.53	1320723.85	данные отсутствуют	данные отсутствуют
4343	761739.12	1320805.85	данные отсутствуют	данные отсутствуют
4344	761736.07	1320814.54	данные отсутствуют	данные отсутствуют
4345	761734.12	1320818.32	данные отсутствуют	данные отсутствуют
4346	761705.61	1320838.68	данные отсутствуют	данные отсутствуют
4347	761660.94	1320848.1	данные отсутствуют	данные отсутствуют
4348	761554.41	1320864.69	данные отсутствуют	данные отсутствуют
4349	761518.34	1320879.35	данные отсутствуют	данные отсутствуют
4350	761466.25	1320865.28	данные отсутствуют	данные отсутствуют

Государственный регистратор		ФГИС ЕГРН
полное наименование должности	подпись	инициалы, фамилия

М.П.

Земельный участок			
(вид объекта недвижимости)			
Лист №	Раздела 3.2	Всего листов раздела 3.2 : ____	Всего разделов: ____
Всего листов выписки: ____			
15.11.2021 № 99/2021/430683280			
Кадастровый номер:		02:17:000000:470(единое землепользование)	

Сведения о характерных точках границы земельного участка				
Система координат				
Зона №				
Номер точки	Координаты		Описание закрепления на местности	Средняя квадратическая погрешность определения координат характерных точек границ земельного участка, м
	X	Y		
1	2	3	4	5
4351	761427.06	1320844	данные отсутствуют	данные отсутствуют
4352	761415.86	1320802.57	данные отсутствуют	данные отсутствуют
4353	761408.02	1320765.62	данные отсутствуют	данные отсутствуют
4354	761394.59	1320697.32	данные отсутствуют	данные отсутствуют
4355	761358.76	1320671.57	данные отсутствуют	данные отсутствуют
4356	761293.81	1320605.5	данные отсутствуют	данные отсутствуют
4357	761199.76	1320555.12	данные отсутствуют	данные отсутствуют
4358	761165.04	1320547.28	данные отсутствуют	данные отсутствуют
4359	761123.61	1320538.32	данные отсутствуют	данные отсутствуют
4360	761104.58	1320521.52	данные отсутствуют	данные отсутствуют
4361	761090.02	1320481.21	данные отсутствуют	данные отсутствуют
4362	761079.95	1320478.98	данные отсутствуют	данные отсутствуют
4363	761045.23	1320503.61	данные отсутствуют	данные отсутствуют
4364	761032.92	1320528.24	данные отсутствуют	данные отсутствуют
4365	761085.54	1320554	данные отсутствуют	данные отсутствуют

Государственный регистратор		ФГИС ЕГРН
полное наименование должности	подпись	инициалы, фамилия

М.П.

Раздел 3.2

Выписка из Единого государственного реестра недвижимости об объекте недвижимости
Описание местоположения земельного участка

Земельный участок			
(вид объекта недвижимости)			
Лист №	Раздела 3.2	Всего листов раздела 3.2 : ____	Всего разделов: ____
Всего листов выписки: ____			
15.11.2021 № 99/2021/430683280			
Кадастровый номер:		02:17:000000:470(единое землепользование)	

Сведения о характерных точках границы земельного участка				
Система координат				
Зона №				
Номер точки	Координаты		Описание закрепления на местности	Средняя квадратическая погрешность определения координат характерных точек границ земельного участка, м
	X	Y		
1	2	3	4	5
4366	761094.5	1320587.59	данные отсутствуют	данные отсутствуют
4367	761018.36	1320659.25	данные отсутствуют	данные отсутствуют
4368	760974.69	1320622.3	данные отсутствуют	данные отсутствуют
4369	760970.21	1320511.45	данные отсутствуют	данные отсутствуют
4370	760844.8	1320424.11	данные отсутствуют	данные отсутствуют
4371	760803.37	1320393.88	данные отсутствуют	данные отсутствуют
4372	760712.68	1320475.62	данные отсутствуют	данные отсутствуют
4373	760674.61	1320456.58	данные отсутствуют	данные отсутствуют
4374	760600.7	1320353.57	данные отсутствуют	данные отсутствуют
4375	760349.89	1320493.53	данные отсутствуют	данные отсутствуют
4376	760326.37	1320518.17	данные отсутствуют	данные отсутствуют
4377	760084.51	1320864.16	данные отсутствуют	данные отсутствуют
4378	760157.29	1321167.6	данные отсутствуют	данные отсутствуют
4379	760188.65	1321520.32	данные отсутствуют	данные отсутствуют
4380	760342.05	1321646.85	данные отсутствуют	данные отсутствуют

Государственный регистратор		ФГИС ЕГРН
полное наименование должности	подпись	инициалы, фамилия

М.П.

Выписка из Единого государственного реестра недвижимости об объекте недвижимости
Описание местоположения земельного участка

Земельный участок			
(вид объекта недвижимости)			
Лист №	Раздела 3.2	Всего листов раздела 3.2 : ____	Всего разделов: ____
Всего листов выписки: ____			
15.11.2021 № 99/2021/430683280			
Кадастровый номер:		02:17:000000:470(единое землепользование)	

Сведения о характерных точках границы земельного участка				
Система координат				
Зона №				
Номер точки	Координаты		Описание закрепления на местности	Средняя квадратическая погрешность определения координат характерных точек границ земельного участка, м
	X	Y		
1	2	3	4	5
4381	760363.32	1321651.32	данные отсутствуют	данные отсутствуют
4382	760462.98	1321742.02	данные отсутствуют	данные отсутствуют
4383	760521.2	1321852.87	данные отсутствуют	данные отсутствуют
4384	760606.3	1321829.36	данные отсутствуют	данные отсутствуют
4385	760708.2	1321821.52	данные отсутствуют	данные отсутствуют
4386	760780.98	1321808.09	данные отсутствуют	данные отсутствуют
4387	760838.09	1321761.06	данные отсутствуют	данные отсутствуют
4388	760987.01	1321845.04	данные отсутствуют	данные отсутствуют
4389	760985.89	1321980.52	данные отсутствуют	данные отсутствуют
4390	760992.61	1322071.22	данные отсутствуют	данные отсутствуют
4391	761011.64	1322138.4	данные отсутствуют	данные отсутствуют
4392	761011.64	1322168.64	данные отсутствуют	данные отсутствуют
4393	760821.29	1322213.42	данные отсутствуют	данные отсутствуют
4394	760845.92	1322352.27	данные отсутствуют	данные отсутствуют
4395	760868.32	1322584.05	данные отсутствуют	данные отсутствуют

Государственный регистратор		ФГИС ЕГРН
полное наименование должности	подпись	инициалы, фамилия

М.П.

Раздел 3.2

Выписка из Единого государственного реестра недвижимости об объекте недвижимости
Описание местоположения земельного участка

Земельный участок			
(вид объекта недвижимости)			
Лист №	Раздела 3.2	Всего листов раздела 3.2 : ____	Всего разделов: ____
Всего листов выписки: ____			
15.11.2021 № 99/2021/430683280			
Кадастровый номер:		02:17:000000:470(единое землепользование)	

Сведения о характерных точках границы земельного участка				
Система координат				
Зона №				
Номер точки	Координаты		Описание закрепления на местности	Средняя квадратическая погрешность определения координат характерных точек границ земельного участка, м
	X	Y		
1	2	3	4	5
4396	760886.23	1322646.76	данные отсутствуют	данные отсутствуют
4397	760888.47	1322728.5	данные отсутствуют	данные отсутствуют
4398	760904.15	1322824.79	данные отсутствуют	данные отсутствуют
4399	760914.23	1322862.86	данные отсутствуют	данные отсутствуют
4400	760859.36	1322890.86	данные отсутствуют	данные отсутствуют
4401	760755.23	1322785.6	данные отсутствуют	данные отсутствуют
4402	760700.36	1322774.41	данные отсутствуют	данные отсутствуют
4403	760662.29	1322759.85	данные отсутствуют	данные отсутствуют
4404	760624.22	1322719.54	данные отсутствуют	данные отсутствуют
4405	760607.42	1322749.77	данные отсутствуют	данные отсутствуют
4406	760629.82	1322792.32	данные отсутствуют	данные отсутствуют
4407	760679.08	1322793.44	данные отсутствуют	данные отсутствуют
4408	760719.39	1322812.48	данные отсутствуют	данные отсутствуют
4409	760731.71	1322816.96	данные отсутствуют	данные отсутствуют
4410	760748.51	1322832.63	данные отсутствуют	данные отсутствуют

Государственный регистратор		ФГИС ЕГРН
полное наименование должности	подпись	инициалы, фамилия

М.П.

Земельный участок			
(вид объекта недвижимости)			
Лист №	Раздела 3.2	Всего листов раздела 3.2 : ____	Всего разделов: ____
Всего листов выписки: ____			
15.11.2021 № 99/2021/430683280			
Кадастровый номер:		02:17:000000:470(единое землепользование)	

Сведения о характерных точках границы земельного участка				
Система координат				
Зона №				
Номер точки	Координаты		Описание закрепления на местности	Средняя квадратическая погрешность определения координат характерных точек границ земельного участка, м
	X	Y		
1	2	3	4	5
4411	760782.1	1322888.62	данные отсутствуют	данные отсутствуют
4412	760764.18	1322936.77	данные отсутствуют	данные отсутствуют
4413	760839.2	1323040.9	данные отсутствуют	данные отсутствуют
4414	760815.69	1323078.97	данные отсутствуют	данные отсутствуют
4415	760785.46	1323118.16	данные отсутствуют	данные отсутствуют
4416	760727.23	1323140.55	данные отсутствуют	данные отсутствуют
4417	760711.56	1323136.08	данные отсутствуют	данные отсутствуют
4418	760698.12	1323114.8	данные отсутствуют	данные отсутствуют
4419	760671.25	1323110.32	данные отсутствуют	данные отсутствуют
4420	760638.77	1323123.76	данные отсутствуют	данные отсутствуют
4421	760614.14	1323150.63	данные отсутствуют	данные отсутствуют
4422	760627.58	1323188.7	данные отсутствуют	данные отсутствуют
4423	760644.37	1323197.66	данные отсутствуют	данные отсутствуют
4424	760656.69	1323227.89	данные отсутствуют	данные отсутствуют
4425	760634.3	1323245.81	данные отсутствуют	данные отсутствуют

Государственный регистратор		ФГИС ЕГРН
полное наименование должности	подпись	инициалы, фамилия

М.П.

Раздел 3.2

Выписка из Единого государственного реестра недвижимости об объекте недвижимости
Описание местоположения земельного участка

Земельный участок			
(вид объекта недвижимости)			
Лист №	Раздела 3.2	Всего листов раздела 3.2 : ____	Всего разделов: ____
Всего листов выписки: ____			
15.11.2021 № 99/2021/430683280			
Кадастровый номер:		02:17:000000:470(единое землепользование)	

Сведения о характерных точках границы земельного участка				
Система координат				
Зона №				
Номер точки	Координаты		Описание закрепления на местности	Средняя квадратическая погрешность определения координат характерных точек границ земельного участка, м
	X	Y		
1	2	3	4	5
4426	760611.9	1323224.53	данные отсутствуют	данные отсутствуют
4427	760604.06	1323201.02	данные отсутствуют	данные отсутствуют
4428	760583.91	1323152.87	данные отсутствуют	данные отсутствуют
4429	760564.87	1323139.44	данные отсутствуют	данные отсутствуют
4430	760568.23	1323093.53	данные отсутствуют	данные отсутствуют
4431	760533.52	1323095.77	данные отсутствуют	данные отсутствуют
4432	760503.29	1323080.09	данные отсутствуют	данные отсутствуют
4433	760469.7	1323109.2	данные отсутствуют	данные отсутствуют
4434	760508.89	1323167.43	данные отсутствуют	данные отсутствуют
4435	760530.16	1323212.22	данные отсутствуют	данные отсутствуют
4436	760567.11	1323267.08	данные отсутствуют	данные отсутствуют
4437	760565.99	1323283.88	данные отсутствуют	данные отсутствуют
4438	760551.44	1323345.46	данные отсутствуют	данные отсутствуют
4439	760720.51	1323588.44	данные отсутствуют	данные отсутствуют
4440	760764.18	1323618.68	данные отсутствуют	данные отсутствуют

Государственный регистратор		ФГИС ЕГРН
полное наименование должности	подпись	инициалы, фамилия

М.П.

Выписка из Единого государственного реестра недвижимости об объекте недвижимости
Описание местоположения земельного участка

Земельный участок			
(вид объекта недвижимости)			
Лист №	Раздела 3.2	Всего листов раздела 3.2 : ____	Всего разделов: ____
Всего листов выписки: ____			
15.11.2021 № 99/2021/430683280			
Кадастровый номер:		02:17:000000:470(единое землепользование)	

Сведения о характерных точках границы земельного участка				
Система координат				
Зона №				
Номер точки	Координаты		Описание закрепления на местности	Средняя квадратическая погрешность определения координат характерных точек границ земельного участка, м
	X	Y		
1	2	3	4	5
4441	760789.83	1323667.73	данные отсутствуют	данные отсутствуют
4442	760300.84	1323915.16	данные отсутствуют	данные отсутствуют
4443	760035.39	1324056.99	данные отсутствуют	данные отсутствуют
4444	759933.68	1324110.07	данные отсутствуют	данные отсутствуют
4445	759867.73	1324141.57	данные отсутствуют	данные отсутствуют
4446	759857.1	1324146.46	данные отсутствуют	данные отсутствуют
4447	759852.94	1324148.63	данные отсутствуют	данные отсутствуют
4448	759680.91	1324230.79	данные отсутствуют	данные отсутствуют
4449	759642.67	1324235.24	данные отсутствуют	данные отсутствуют
4450	759640.64	1324213.5	данные отсутствуют	данные отсутствуют
4451	759640.51	1324140.11	данные отсутствуют	данные отсутствуют
4452	759569	1324004.03	данные отсутствуют	данные отсутствуют
4453	759228.33	1323741.74	данные отсутствуют	данные отсутствуют
4454	759119.92	1323743.6	данные отсутствуют	данные отсутствуют
4455	758789.01	1323707.02	данные отсутствуют	данные отсутствуют

Государственный регистратор		ФГИС ЕГРН
полное наименование должности	подпись	инициалы, фамилия

М.П.

Раздел 3.2

Выписка из Единого государственного реестра недвижимости об объекте недвижимости
Описание местоположения земельного участка

Земельный участок			
(вид объекта недвижимости)			
Лист №	Раздела 3.2	Всего листов раздела 3.2 : ____	Всего разделов: ____
Всего листов выписки: ____			
15.11.2021 № 99/2021/430683280			
Кадастровый номер:		02:17:000000:470(единое землепользование)	

Сведения о характерных точках границы земельного участка				
Система координат				
Зона №				
Номер точки	Координаты		Описание закрепления на местности	Средняя квадратическая погрешность определения координат характерных точек границ земельного участка, м
	X	Y		
1	2	3	4	5
4456	758788.97	1323707.03	данные отсутствуют	данные отсутствуют
4457	758788.93	1323707.07	данные отсутствуют	данные отсутствуют
4458	758788.92	1323707.11	данные отсутствуют	данные отсутствуют
4459	758788.92	1323707.13	данные отсутствуют	данные отсутствуют
4460	758795.18	1323730.83	данные отсутствуют	данные отсутствуют
4461	758772.36	1323729.71	данные отсутствуют	данные отсутствуют
4462	758771.83	1323730.19	данные отсутствуют	данные отсутствуют
4463	758771.76	1323730.93	данные отсутствуют	данные отсутствуют
4464	758842.94	1323964.63	данные отсутствуют	данные отсутствуют
4465	758838.04	1324079.79	данные отсутствуют	данные отсутствуют
4466	758609.1	1324043.94	данные отсутствуют	данные отсутствуют
4467	758548.04	1323912.92	данные отсутствуют	данные отсутствуют
4468	758548	1323912.88	данные отсутствуют	данные отсутствуют
4469	758455.19	1323868.56	данные отсутствуют	данные отсутствуют
4470	758455.15	1323868.55	данные отсутствуют	данные отсутствуют

Государственный регистратор		ФГИС ЕГРН
полное наименование должности	подпись	инициалы, фамилия

М.П.

Земельный участок			
(вид объекта недвижимости)			
Лист №	Раздела 3.2	Всего листов раздела 3.2 : ____	Всего разделов: ____
Всего листов выписки: ____			
15.11.2021 № 99/2021/430683280			
Кадастровый номер:		02:17:000000:470(единое землепользование)	

Сведения о характерных точках границы земельного участка				
Система координат				
Зона №				
Номер точки	Координаты		Описание закрепления на местности	Средняя квадратическая погрешность определения координат характерных точек границ земельного участка, м
	X	Y		
1	2	3	4	5
4471	758455.12	1323868.56	данные отсутствуют	данные отсутствуют
4472	758122.6	1323991	данные отсутствуют	данные отсутствуют
4473	758122.56	1323991.04	данные отсутствуют	данные отсутствуют
4474	758122.55	1323991.08	данные отсутствуют	данные отсутствуют
4475	758122.55	1323991.11	данные отсутствуют	данные отсутствуют
4476	758154.24	1324090.77	данные отсутствуют	данные отсутствуют
4477	758151.71	1324099.97	данные отсутствуют	данные отсутствуют
4478	758176.71	1324161.42	данные отсутствуют	данные отсутствуют
4479	758200.64	1324236.68	данные отсутствуют	данные отсутствуют
4480	757873.3	1324372.83	данные отсутствуют	данные отсутствуют
4481	757665.74	1324281.31	данные отсутствуют	данные отсутствуют
4482	757665.7	1324281.3	данные отсутствуют	данные отсутствуют
4483	757665.68	1324281.3	данные отсутствуют	данные отсутствуют
4484	757651.65	1324285.35	данные отсутствуют	данные отсутствуют
4485	757637.31	1324278.05	данные отсутствуют	данные отсутствуют

Государственный регистратор		ФГИС ЕГРН
полное наименование должности	подпись	инициалы, фамилия

М.П.

Раздел 3.2

Выписка из Единого государственного реестра недвижимости об объекте недвижимости
Описание местоположения земельного участка

Земельный участок			
(вид объекта недвижимости)			
Лист №	Раздела 3.2	Всего листов раздела 3.2 : ____	Всего разделов: ____
Всего листов выписки: ____			
15.11.2021 № 99/2021/430683280			
Кадастровый номер:		02:17:000000:470(единое землепользование)	

Сведения о характерных точках границы земельного участка				
Система координат				
Зона №				
Номер точки	Координаты		Описание закрепления на местности	Средняя квадратическая погрешность определения координат характерных точек границ земельного участка, м
	X	Y		
1	2	3	4	5
4486	757636.6	1324278.09	данные отсутствуют	данные отсутствуют
4487	757561.45	1324311.43	данные отсутствуют	данные отсутствуют
4488	757462.93	1324339.91	данные отсутствуют	данные отсутствуют
4489	757427.54	1324295.19	данные отсутствуют	данные отсутствуют
4490	757305.03	1324052.21	данные отсутствуют	данные отсутствуют
4491	757495.07	1323758.06	данные отсутствуют	данные отсутствуют
4492	757499.51	1323752.49	данные отсутствуют	данные отсутствуют
4493	757499.48	1323751.73	данные отсутствуют	данные отсутствуют
4494	757499.34	1323751.44	данные отсутствуют	данные отсутствуют
4495	757504.97	1323742.72	данные отсутствуют	данные отсутствуют
4496	757504.98	1323742.68	данные отсутствуют	данные отсутствуют
4497	757504.97	1323742.64	данные отсутствуют	данные отсутствуют
4498	757433.61	1323610.58	данные отсутствуют	данные отсутствуют
4499	757398.91	1323534.49	данные отсутствуют	данные отсутствуют
4500	757685.92	1323067.78	данные отсутствуют	данные отсутствуют

Государственный регистратор		ФГИС ЕГРН
полное наименование должности	подпись	инициалы, фамилия

М.П.

Выписка из Единого государственного реестра недвижимости об объекте недвижимости
Описание местоположения земельного участка

Земельный участок			
(вид объекта недвижимости)			
Лист №	Раздела 3.2	Всего листов раздела 3.2 : ____	Всего разделов: ____
Всего листов выписки: ____			
15.11.2021 № 99/2021/430683280			
Кадастровый номер:		02:17:000000:470(единое землепользование)	

Сведения о характерных точках границы земельного участка				
Система координат				
Зона №				
Номер точки	Координаты		Описание закрепления на местности	Средняя квадратическая погрешность определения координат характерных точек границ земельного участка, м
	X	Y		
1	2	3	4	5
4501	757979.59	1323112.04	данные отсутствуют	данные отсутствуют
4502	757980.32	1323111.86	данные отсутствуют	данные отсутствуют
4503	758214.56	1322944.68	данные отсутствуют	данные отсутствуют
4504	758214.49	1322943.92	данные отсутствуют	данные отсутствуют
4505	758176.3	1322871.23	данные отсутствуют	данные отсутствуют
4506	758137.16	1322719.11	данные отсутствуют	данные отсутствуют
4507	758081.16	1322461.81	данные отсутствуют	данные отсутствуют
4508	758081.15	1322461.79	данные отсутствуют	данные отсутствуют
4509	758081.14	1322461.77	данные отсутствуют	данные отсутствуют
4510	757876.42	1322214.07	данные отсутствуют	данные отсутствуют
4511	757854.19	1322185.74	данные отсутствуют	данные отсутствуют
4512	757853.54	1322185.37	данные отсутствуют	данные отсутствуют
4513	757824.03	1322181.26	данные отсутствуют	данные отсутствуют
4514	757367.85	1322103.49	данные отсутствуют	данные отсутствуют
4515	757367.83	1322103.49	данные отсутствуют	данные отсутствуют

Государственный регистратор		ФГИС ЕГРН
полное наименование должности	подпись	инициалы, фамилия

М.П.

Раздел 3.2

Выписка из Единого государственного реестра недвижимости об объекте недвижимости
Описание местоположения земельного участка

Земельный участок			
(вид объекта недвижимости)			
Лист №	Раздела 3.2	Всего листов раздела 3.2 : ____	Всего разделов: ____
Всего листов выписки: ____			
15.11.2021 № 99/2021/430683280			
Кадастровый номер:		02:17:000000:470(единое землепользование)	

Сведения о характерных точках границы земельного участка				
Система координат				
Зона №				
Номер точки	Координаты		Описание закрепления на местности	Средняя квадратическая погрешность определения координат характерных точек границ земельного участка, м
	X	Y		
1	2	3	4	5
4516	757367.78	1322103.5	данные отсутствуют	данные отсутствуют
4517	757367.75	1322103.54	данные отсутствуют	данные отсутствуют
4518	757367.74	1322103.58	данные отсутствуют	данные отсутствуют
4519	757368.35	1322117.79	данные отсутствуют	данные отсутствуют
4520	757361.39	1322116.82	данные отсутствуют	данные отсутствуют
4521	757360.75	1322117.15	данные отсутствуют	данные отсутствуют
4522	757360.5	1322117.84	данные отсутствуют	данные отсутствуют
4523	757367.06	1322345.05	данные отсутствуют	данные отсутствуют
4524	757212.52	1322667.52	данные отсутствуют	данные отсутствуют
4525	757052.57	1322594.67	данные отсутствуют	данные отсутствуют
4526	756978.11	1322545.56	данные отсутствуют	данные отсутствуют
4527	756978.06	1322545.55	данные отсутствуют	данные отсутствуют
4528	756978.03	1322545.55	данные отсутствуют	данные отсутствуют
4529	756912.31	1322566.13	данные отсутствуют	данные отсутствуют
4530	756833.11	1322535.26	данные отсутствуют	данные отсутствуют

Государственный регистратор		ФГИС ЕГРН
полное наименование должности	подпись	инициалы, фамилия

М.П.

Земельный участок			
(вид объекта недвижимости)			
Лист №	Раздела 3.2	Всего листов раздела 3.2 : ____	Всего разделов: ____
Всего листов выписки: ____			
15.11.2021 № 99/2021/430683280			
Кадастровый номер:		02:17:000000:470(единое землепользование)	

Сведения о характерных точках границы земельного участка				
Система координат				
Зона №				
Номер точки	Координаты		Описание закрепления на местности	Средняя квадратическая погрешность определения координат характерных точек границ земельного участка, м
	X	Y		
1	2	3	4	5
4531	756833.08	1322535.25	данные отсутствуют	данные отсутствуют
4532	756833.03	1322535.26	данные отсутствуют	данные отсутствуют
4533	756833	1322535.3	данные отсутствуют	данные отсутствуют
4534	756832.99	1322535.33	данные отсутствуют	данные отсутствуют
4535	756830.61	1322558.27	данные отсутствуют	данные отсутствуют
4536	756788.13	1322608.93	данные отсутствуют	данные отсутствуют
4537	756730.73	1322647.08	данные отсутствуют	данные отсутствуют
4538	756070.87	1322151.38	данные отсутствуют	данные отсутствуют
4539	756094.21	1322089.92	данные отсутствуют	данные отсутствуют
4540	756329.44	1321518.97	данные отсутствуют	данные отсутствуют
4541	756554.98	1321045.63	данные отсутствуют	данные отсутствуют
4542	756546.61	1321011.45	данные отсутствуют	данные отсутствуют
4543	756551.38	1321000.66	данные отсутствуют	данные отсутствуют
4544	756551.39	1321000.62	данные отсутствуют	данные отсутствуют
4545	756551.39	1321000.6	данные отсутствуют	данные отсутствуют

Государственный регистратор		ФГИС ЕГРН
полное наименование должности	подпись	инициалы, фамилия

М.П.

Раздел 3.2

Выписка из Единого государственного реестра недвижимости об объекте недвижимости
Описание местоположения земельного участка

Земельный участок			
(вид объекта недвижимости)			
Лист №	Раздела 3.2	Всего листов раздела 3.2 : ____	Всего разделов: ____
Всего листов выписки: ____			
15.11.2021 № 99/2021/430683280			
Кадастровый номер:		02:17:000000:470(единое землепользование)	

Сведения о характерных точках границы земельного участка				
Система координат				
Зона №				
Номер точки	Координаты		Описание закрепления на местности	Средняя квадратическая погрешность определения координат характерных точек границ земельного участка, м
	X	Y		
1	2	3	4	5
4546	756487.2	1320753.26	данные отсутствуют	данные отсутствуют
4547	756684.64	1320477.95	данные отсутствуют	данные отсутствуют
4548	756725.33	1320368.09	данные отсутствуют	данные отсутствуют
4549	756923.85	1319869.94	данные отсутствуют	данные отсутствуют
4550	756938.11	1319850.99	данные отсутствуют	данные отсутствуют
4551	756958.05	1319829.72	данные отсутствуют	данные отсутствуют
4552	756975.32	1319807.56	данные отсутствуют	данные отсутствуют
4553	757060.25	1319752.37	данные отсутствуют	данные отсутствуют
4554	757061.96	1319752.14	данные отсутствуют	данные отсутствуют
4555	757110.72	1319748.99	данные отсутствуют	данные отсутствуют
4556	757186.69	1319777.07	данные отсутствуют	данные отсутствуют
4557	757192.53	1319779.39	данные отсутствуют	данные отсутствуют
4558	757192.83	1319779.33	данные отсутствуют	данные отсутствуют
4559	757193.76	1319779.68	данные отсутствуют	данные отсутствуют
4560	757226.69	1319773.24	данные отсутствуют	данные отсутствуют

Государственный регистратор		ФГИС ЕГРН
полное наименование должности	подпись	инициалы, фамилия

М.П.

Выписка из Единого государственного реестра недвижимости об объекте недвижимости
Описание местоположения земельного участка

Земельный участок			
(вид объекта недвижимости)			
Лист №	Раздела 3.2	Всего листов раздела 3.2 : ____	Всего разделов: ____
Всего листов выписки: ____			
15.11.2021 № 99/2021/430683280			
Кадастровый номер:		02:17:000000:470(единое землепользование)	

Сведения о характерных точках границы земельного участка				
Система координат				
Зона №				
Номер точки	Координаты		Описание закрепления на местности	Средняя квадратическая погрешность определения координат характерных точек границ земельного участка, м
	X	Y		
1	2	3	4	5
4561	757237.19	1319773.91	данные отсутствуют	данные отсутствуют
4562	757237.21	1319773.91	данные отсутствуют	данные отсутствуют
4563	757318.84	1319755.03	данные отсутствуют	данные отсутствуют
4564	757318.86	1319755.02	данные отсутствуют	данные отсутствуют
4565	757334.88	1319748.1	данные отсутствуют	данные отсутствуют
4566	757372.26	1319736.19	данные отсутствуют	данные отсутствуют
4567	757403.49	1319726.39	данные отсутствуют	данные отсутствуют
4568	757403.94	1319726.1	данные отсутствуют	данные отсутствуют
4569	757406.76	1319725.2	данные отсутствуют	данные отсутствуют
4570	757441.91	1319702.41	данные отсутствуют	данные отсутствуют
4571	757443.68	1319701.98	данные отсутствуют	данные отсутствуют
4572	757443.69	1319701.97	данные отсутствуют	данные отсутствуют
4573	757457	1319697.19	данные отсутствуют	данные отсутствуют
4574	757474.55	1319689.74	данные отсутствуют	данные отсутствуют
4575	757496.63	1319679.5	данные отсутствуют	данные отсутствуют

Государственный регистратор		ФГИС ЕГРН
полное наименование должности	подпись	инициалы, фамилия

М.П.

Раздел 3.2

Выписка из Единого государственного реестра недвижимости об объекте недвижимости
Описание местоположения земельного участка

Земельный участок			
(вид объекта недвижимости)			
Лист №	Раздела 3.2	Всего листов раздела 3.2 : ____	Всего разделов: ____
Всего листов выписки: ____			
15.11.2021 № 99/2021/430683280			
Кадастровый номер:		02:17:000000:470(единое землепользование)	

Сведения о характерных точках границы земельного участка				
Система координат				
Зона №				
Номер точки	Координаты		Описание закрепления на местности	Средняя квадратическая погрешность определения координат характерных точек границ земельного участка, м
	X	Y		
1	2	3	4	5
4576	757496.64	1319679.49	данные отсутствуют	данные отсутствуют
4577	757509	1319668.72	данные отсутствуют	данные отсутствуют
4578	757537.68	1319642.15	данные отсутствуют	данные отсутствуют
4579	757571.25	1319614.22	данные отсутствуют	данные отсутствуют
4580	757589.7	1319605.72	данные отсутствуют	данные отсутствуют
4581	757612.14	1319604.26	данные отсутствуют	данные отсутствуют
4582	757632.08	1319608.38	данные отсутствуют	данные отсутствуют
4583	757660.66	1319611.71	данные отсутствуют	данные отсутствуют
4584	757675.41	1319616.36	данные отсутствуют	данные отсутствуют
4585	757675.44	1319616.36	данные отсутствуют	данные отсутствуют
4586	757676.68	1319616.33	данные отсутствуют	данные отсутствуют
4587	757738.96	1319635.49	данные отсутствуют	данные отсутствуют
4588	757842.74	1319706.25	данные отсутствуют	данные отсутствуют
4589	757871.65	1319732.45	данные отсутствуют	данные отсутствуют
4590	757971.13	1319739.53	данные отсутствуют	данные отсутствуют

Государственный регистратор		ФГИС ЕГРН
полное наименование должности	подпись	инициалы, фамилия

М.П.

Земельный участок			
(вид объекта недвижимости)			
Лист №	Раздела 3.2	Всего листов раздела 3.2 : ____	Всего разделов: ____
Всего листов выписки: ____			
15.11.2021 № 99/2021/430683280			
Кадастровый номер:		02:17:000000:470(единое землепользование)	

Сведения о характерных точках границы земельного участка				
Система координат				
Зона №				
Номер точки	Координаты		Описание закрепления на местности	Средняя квадратическая погрешность определения координат характерных точек границ земельного участка, м
	X	Y		
1	2	3	4	5
4591	758039.84	1319727.66	данные отсутствуют	данные отсутствуют
4592	758083.36	1319710.62	данные отсутствуют	данные отсутствуют
4593	758167.45	1319704.27	данные отсутствуют	данные отсутствуют
4594	758198.29	1319706.2	данные отсутствуют	данные отсутствуют
4595	758252.63	1319712.75	данные отсутствуют	данные отсутствуют
4596	758317.92	1319728.71	данные отсутствуют	данные отсутствуют
4597	758341.16	1319731.32	данные отсутствуют	данные отсутствуют
4598	758414.97	1319748.97	данные отсутствуют	данные отсутствуют
4599	758509.44	1319764.7	данные отсутствуют	данные отсутствуют
4600	758524.35	1319769.12	данные отсутствуют	данные отсутствуют
4601	758524.38	1319769.12	данные отсутствуют	данные отсутствуют
4602	758547.78	1319768.99	данные отсутствуют	данные отсутствуют
4603	758547.81	1319768.99	данные отсутствуют	данные отсутствуют
4604	758573.82	1319760.94	данные отсутствуют	данные отсутствуют
4605	758613.86	1319751.33	данные отсутствуют	данные отсутствуют

Государственный регистратор		ФГИС ЕГРН
полное наименование должности	подпись	инициалы, фамилия

М.П.

Раздел 3.2

Выписка из Единого государственного реестра недвижимости об объекте недвижимости
Описание местоположения земельного участка

Земельный участок			
(вид объекта недвижимости)			
Лист №	Раздела 3.2	Всего листов раздела 3.2 : ____	Всего разделов: ____
Всего листов выписки: ____			
15.11.2021 № 99/2021/430683280			
Кадастровый номер:		02:17:000000:470(единое землепользование)	

Сведения о характерных точках границы земельного участка				
Система координат				
Зона №				
Номер точки	Координаты		Описание закрепления на местности	Средняя квадратическая погрешность определения координат характерных точек границ земельного участка, м
	X	Y		
1	2	3	4	5
4606	758687.51	1319734.6	данные отсутствуют	данные отсутствуют
4607	758758.3	1319677.96	данные отсутствуют	данные отсутствуют
4608	758829.05	1319647.31	данные отсутствуют	данные отсутствуют
4609	758925.83	1319607.18	данные отсутствуют	данные отсутствуют
4610	759058.32	1319578.74	данные отсутствуют	данные отсутствуют
4611	759071.65	1319571.66	данные отсутствуют	данные отсутствуют
4612	759073.48	1319571.27	данные отсутствуют	данные отсутствуют
4613	759073.5	1319571.26	данные отсутствуют	данные отсутствуют
4614	759135.21	1319538.49	данные отсутствуют	данные отсутствуют
4615	759209.11	1319529.24	данные отсутствуют	данные отсутствуют
4616	759341.3	1319536.33	данные отсутствуют	данные отсутствуют
4617	759468.77	1319555.22	данные отсутствуют	данные отсутствуют
4618	759549.24	1319578.86	данные отсутствуют	данные отсутствуют
4619	759606.36	1319583.54	данные отсутствуют	данные отсутствуют
4620	759717.52	1319545.68	данные отсутствуют	данные отсутствуют

Государственный регистратор		ФГИС ЕГРН
полное наименование должности	подпись	инициалы, фамилия

М.П.

Выписка из Единого государственного реестра недвижимости об объекте недвижимости
Описание местоположения земельного участка

Земельный участок			
(вид объекта недвижимости)			
Лист №	Раздела 3.2	Всего листов раздела 3.2 : ____	Всего разделов: ____
Всего листов выписки: ____			
15.11.2021 № 99/2021/430683280			
Кадастровый номер:		02:17:000000:470(единое землепользование)	

Сведения о характерных точках границы земельного участка				
Система координат				
Зона №				
Номер точки	Координаты		Описание закрепления на местности	Средняя квадратическая погрешность определения координат характерных точек границ земельного участка, м
	X	Y		
1	2	3	4	5
4621	759776.72	1319517.26	данные отсутствуют	данные отсутствуют
4622	759777.62	1319516.65	данные отсутствуют	данные отсутствуют
4623	759791.81	1319509.84	данные отсутствуют	данные отсутствуют
4624	759791.82	1319509.83	данные отсутствуют	данные отсутствуют
4625	759847.94	1319471.75	данные отсутствуют	данные отсутствуют
4626	759941.94	1319458.28	данные отсутствуют	данные отсутствуют
4627	760027.44	1319422.49	данные отсутствуют	данные отсутствуют
4628	760028.4	1319421.11	данные отсутствуют	данные отсутствуют
4629	760042.26	1319415.33	данные отсутствуют	данные отсутствуют
4630	760042.28	1319415.33	данные отсутствуют	данные отсутствуют
4631	760042.3	1319415.3	данные отсутствуют	данные отсутствуют
4632	760074.2	1319369.23	данные отсутствуют	данные отсутствуют
4633	760093.11	1319347.96	данные отсутствуют	данные отсутствуют
4634	760093.12	1319347.94	данные отсутствуют	данные отсутствуют
4635	760108.47	1319317.23	данные отсутствуют	данные отсутствуют

Государственный регистратор		ФГИС ЕГРН
полное наименование должности	подпись	инициалы, фамилия

М.П.

Раздел 3.2

Выписка из Единого государственного реестра недвижимости об объекте недвижимости
Описание местоположения земельного участка

Земельный участок			
(вид объекта недвижимости)			
Лист №	Раздела 3.2	Всего листов раздела 3.2 : ____	Всего разделов: ____
Всего листов выписки: ____			
15.11.2021 № 99/2021/430683280			
Кадастровый номер:		02:17:000000:470(единое землепользование)	

Сведения о характерных точках границы земельного участка				
Система координат				
Зона №				
Номер точки	Координаты		Описание закрепления на местности	Средняя квадратическая погрешность определения координат характерных точек границ земельного участка, м
	X	Y		
1	2	3	4	5
4636	760135.64	1319280.61	данные отсутствуют	данные отсутствуют
4637	760163.99	1319245.18	данные отсутствуют	данные отсутствуют
4638	760185.26	1319223.92	данные отсутствуют	данные отсутствуют
4639	761677.99	1323610.39	данные отсутствуют	данные отсутствуют
4640	761705.5	1323623.17	данные отсутствуют	данные отсутствуют
4641	761726.52	1323642.93	данные отсутствуют	данные отсутствуют
4642	761732.83	1323661.44	данные отсутствуют	данные отсутствуют
4643	761732.84	1323661.45	данные отсутствуют	данные отсутствуют
4644	761732.88	1323661.49	данные отсутствуют	данные отсутствуют
4645	761753.51	1323673.28	данные отсутствуют	данные отсутствуют
4646	761753.55	1323673.29	данные отсутствуют	данные отсутствуют
4647	761753.58	1323673.29	данные отсутствуют	данные отсутствуют
4648	761798.89	1323658.08	данные отсутствуют	данные отсутствуют
4649	761942.94	1323739.11	данные отсутствуют	данные отсутствуют
4650	761989.84	1323809.46	данные отсутствуют	данные отсутствуют

Государственный регистратор		ФГИС ЕГРН
полное наименование должности	подпись	инициалы, фамилия

М.П.

Земельный участок			
(вид объекта недвижимости)			
Лист №	Раздела 3.2	Всего листов раздела 3.2 : ____	Всего разделов: ____
Всего листов выписки: ____			
15.11.2021 № 99/2021/430683280			
Кадастровый номер:		02:17:000000:470(единое землепользование)	

Сведения о характерных точках границы земельного участка				
Система координат				
Зона №				
Номер точки	Координаты		Описание закрепления на местности	Средняя квадратическая погрешность определения координат характерных точек границ земельного участка, м
	X	Y		
1	2	3	4	5
4651	762055.49	1323767.25	данные отсутствуют	данные отсутствуют
4652	762069.56	1323828.21	данные отсутствуют	данные отсутствуют
4653	762116.46	1323837.59	данные отсутствуют	данные отсутствуют
4654	762064.87	1324072.08	данные отсутствуют	данные отсутствуют
4655	761999.22	1324179.94	данные отсутствуют	данные отсутствуют
4656	761989.84	1324330.01	данные отсутствуют	данные отсутствуют
4657	761933.56	1324442.56	данные отсутствуют	данные отсутствуют
4658	761849.15	1324442.56	данные отсутствуют	данные отсутствуют
4659	761821.01	1324503.52	данные отсутствуют	данные отсутствуют
4660	761760.04	1324550.42	данные отсутствуют	данные отсутствуют
4661	761708.46	1324531.66	данные отсутствуют	данные отсутствуют
4662	761670.94	1324541.04	данные отсутствуют	данные отсутствуют
4663	761581.84	1324592.63	данные отсутствуют	данные отсутствуют
4664	761497.42	1324578.56	данные отсутствуют	данные отсутствуют
4665	761445.84	1324555.11	данные отсутствуют	данные отсутствуют

Государственный регистратор		ФГИС ЕГРН
полное наименование должности	подпись	инициалы, фамилия

М.П.

Раздел 3.2

Выписка из Единого государственного реестра недвижимости об объекте недвижимости
Описание местоположения земельного участка

Земельный участок			
(вид объекта недвижимости)			
Лист №	Раздела 3.2	Всего листов раздела 3.2 : ____	Всего разделов: ____
Всего листов выписки: ____			
15.11.2021 № 99/2021/430683280			
Кадастровый номер:		02:17:000000:470(единое землепользование)	

Сведения о характерных точках границы земельного участка				
Система координат				
Зона №				
Номер точки	Координаты		Описание закрепления на местности	Средняя квадратическая погрешность определения координат характерных точек границ земельного участка, м
	X	Y		
1	2	3	4	5
4666	761333.29	1324358.14	данные отсутствуют	данные отсутствуют
4667	761394.25	1324240.9	данные отсутствуют	данные отсутствуют
4668	761544.32	1324198.7	данные отсутствуют	данные отсутствуют
4669	761619.36	1324048.63	данные отсутствуют	данные отсутствуют
4670	761595.91	1323922.01	данные отсутствуют	данные отсутствуют
4671	761713.15	1323870.42	данные отсутствуют	данные отсутствуют
4672	761755.35	1323818.84	данные отсутствуют	данные отсутствуют
4673	761685.01	1323743.8	данные отсутствуют	данные отсутствуют
4674	761628.73	1323607.8	данные отсутствуют	данные отсутствуют
4675	766793.94	1322900.16	данные отсутствуют	данные отсутствуют
4676	766778.46	1322878.69	данные отсутствуют	данные отсутствуют
4677	766745.63	1322869.08	данные отсутствуют	данные отсутствуют
4678	766738.79	1322861.04	данные отсутствуют	данные отсутствуют
4679	766738.77	1322861.02	данные отсутствуют	данные отсутствуют
4680	766738.75	1322861.02	данные отсутствуют	данные отсутствуют

Государственный регистратор		ФГИС ЕГРН
полное наименование должности	подпись	инициалы, фамилия

М.П.

Выписка из Единого государственного реестра недвижимости об объекте недвижимости
Описание местоположения земельного участка

Земельный участок			
(вид объекта недвижимости)			
Лист №	Раздела 3.2	Всего листов раздела 3.2 : ____	Всего разделов: ____
Всего листов выписки: ____			
15.11.2021 № 99/2021/430683280			
Кадастровый номер:		02:17:000000:470(единое землепользование)	

Сведения о характерных точках границы земельного участка				
Система координат				
Зона №				
Номер точки	Координаты		Описание закрепления на местности	Средняя квадратическая погрешность определения координат характерных точек границ земельного участка, м
	X	Y		
1	2	3	4	5
4681	766729.73	1322857.74	данные отсутствуют	данные отсутствуют
4682	766721.53	1322852.01	данные отсутствуют	данные отсутствуют
4683	766714.15	1322846.66	данные отсутствуют	данные отсутствуют
4684	766714.1	1322846.65	данные отсутствуют	данные отсутствуют
4685	766714.07	1322846.65	данные отсутствуют	данные отсутствуют
4686	766705.46	1322849.53	данные отсутствуют	данные отсутствуют
4687	766697.31	1322851.16	данные отсутствуют	данные отсутствуют
4688	766692.44	1322843.84	данные отсутствуют	данные отсутствуют
4689	766691.2	1322835.64	данные отсутствуют	данные отсутствуют
4690	766689.56	1322826.2	данные отсутствуют	данные отсутствуют
4691	766689.55	1322826.18	данные отсутствуют	данные отсутствуют
4692	766685.04	1322817.56	данные отсутствуют	данные отсутствуют
4693	766685.01	1322817.53	данные отсутствуют	данные отсутствуют
4694	766677.62	1322812.19	данные отсутствуют	данные отсутствуют
4695	766677.59	1322812.18	данные отсутствуют	данные отсутствуют

Государственный регистратор		ФГИС ЕГРН
полное наименование должности	подпись	инициалы, фамилия

М.П.

Раздел 3.2

Выписка из Единого государственного реестра недвижимости об объекте недвижимости
Описание местоположения земельного участка

Земельный участок			
(вид объекта недвижимости)			
Лист №	Раздела 3.2	Всего листов раздела 3.2 : ____	Всего разделов: ____
Всего листов выписки: ____			
15.11.2021 № 99/2021/430683280			
Кадастровый номер:		02:17:000000:470(единое землепользование)	

Сведения о характерных точках границы земельного участка				
Система координат				
Зона №				
Номер точки	Координаты		Описание закрепления на местности	Средняя квадратическая погрешность определения координат характерных точек границ земельного участка, м
	X	Y		
1	2	3	4	5
4696	766669.38	1322810.53	данные отсутствуют	данные отсутствуют
4697	766669.36	1322810.53	данные отсутствуют	данные отсутствуют
4698	766669.34	1322810.53	данные отсутствуют	данные отсутствуют
4699	766659.55	1322812.59	данные отсутствуют	данные отсутствуют
4700	766653.02	1322806.88	данные отсутствуют	данные отсутствуют
4701	766648.09	1322800.32	данные отсутствуют	данные отсутствуют
4702	766648.07	1322800.29	данные отсутствуют	данные отсутствуют
4703	766648.04	1322800.28	данные отсутствуют	данные отсутствуют
4704	766639.43	1322797.81	данные отсутствуют	данные отсутствуют
4705	766639.41	1322797.81	данные отсутствуют	данные отсутствуют
4706	766639.38	1322797.82	данные отсутствуют	данные отсутствуют
4707	766631.12	1322800.81	данные отсутствуют	данные отсутствуют
4708	766579.38	1322769.9	данные отсутствуют	данные отсутствуют
4709	766534.75	1322767.97	данные отсутствуют	данные отсутствуют
4710	766533.6	1322766.66	данные отсутствуют	данные отсутствуют

Государственный регистратор		ФГИС ЕГРН
полное наименование должности	подпись	инициалы, фамилия

М.П.

Земельный участок			
(вид объекта недвижимости)			
Лист №	Раздела 3.2	Всего листов раздела 3.2 : ____	Всего разделов: ____
Всего листов выписки: ____			
15.11.2021 № 99/2021/430683280			
Кадастровый номер:		02:17:000000:470(единое землепользование)	

Сведения о характерных точках границы земельного участка				
Система координат				
Зона №				
Номер точки	Координаты		Описание закрепления на местности	Средняя квадратическая погрешность определения координат характерных точек границ земельного участка, м
	X	Y		
1	2	3	4	5
4711	766533.58	1322766.64	данные отсутствуют	данные отсутствуют
4712	766533.56	1322766.63	данные отсутствуют	данные отсутствуют
4713	766521.25	1322762.93	данные отсутствуют	данные отсутствуют
4714	766521.22	1322762.93	данные отсутствуют	данные отсутствуют
4715	766521.2	1322762.93	данные отсутствуют	данные отсутствуют
4716	766512.99	1322764.98	данные отсутствуют	данные отсутствуют
4717	766512.97	1322764.99	данные отсутствуют	данные отсутствуют
4718	766512.96	1322765	данные отсутствуют	данные отсутствуют
4719	766510.4	1322766.92	данные отсутствуют	данные отсутствуют
4720	766433.89	1322763.61	данные отсутствуют	данные отсутствуют
4721	766431.81	1322762.14	данные отсутствуют	данные отсутствуют
4722	766425.25	1322756.39	данные отсутствуют	данные отсутствуют
4723	766425.24	1322756.38	данные отсутствуют	данные отсутствуют
4724	766425.19	1322756.37	данные отсутствуют	данные отсутствуют
4725	766416.94	1322756.44	данные отсутствуют	данные отсутствуют

Государственный регистратор		ФГИС ЕГРН
полное наименование должности	подпись	инициалы, фамилия

М.П.

Раздел 3.2

Выписка из Единого государственного реестра недвижимости об объекте недвижимости
Описание местоположения земельного участка

Земельный участок			
(вид объекта недвижимости)			
Лист №	Раздела 3.2	Всего листов раздела 3.2 : ____	Всего разделов: ____
Всего листов выписки: ____			
15.11.2021 № 99/2021/430683280			
Кадастровый номер:		02:17:000000:470(единое землепользование)	

Сведения о характерных точках границы земельного участка				
Система координат				
Зона №				
Номер точки	Координаты		Описание закрепления на местности	Средняя квадратическая погрешность определения координат характерных точек границ земельного участка, м
	X	Y		
1	2	3	4	5
4726	766289.49	1322760.84	данные отсутствуют	данные отсутствуют
4727	766087.35	1322791.61	данные отсутствуют	данные отсутствуют
4728	765866.1	1322849	данные отсутствуют	данные отсутствуют
4729	765866.08	1322849.01	данные отсутствуют	данные отсутствуют
4730	765860.3	1322852.22	данные отсутствуют	данные отсутствуют
4731	765850.02	1322854.89	данные отсутствуют	данные отсутствуют
4732	765670.22	1322954.81	данные отсутствуют	данные отсутствуют
4733	765517.3	1323101.08	данные отсутствуют	данные отсутствуют
4734	765450.61	1323144.58	данные отсутствуют	данные отсутствуют
4735	765368.95	1323197.56	данные отсутствуют	данные отсутствуют
4736	765366.49	1323199.44	данные отсутствуют	данные отсутствуют
4737	765364.32	1323200.86	данные отсутствуют	данные отсутствуют
4738	765291.45	1323256.93	данные отсутствуют	данные отсутствуют
4739	765278.83	1323266.6	данные отсутствуют	данные отсутствуют
4740	765278.73	1323266.72	данные отсутствуют	данные отсутствуют

Государственный регистратор		ФГИС ЕГРН
полное наименование должности	подпись	инициалы, фамилия

М.П.

Выписка из Единого государственного реестра недвижимости об объекте недвижимости
Описание местоположения земельного участка

Земельный участок			
(вид объекта недвижимости)			
Лист №	Раздела 3.2	Всего листов раздела 3.2 : ____	Всего разделов: ____
Всего листов выписки: ____			
15.11.2021 № 99/2021/430683280			
Кадастровый номер:		02:17:000000:470(единое землепользование)	

Сведения о характерных точках границы земельного участка				
Система координат				
Зона №				
Номер точки	Координаты		Описание закрепления на местности	Средняя квадратическая погрешность определения координат характерных точек границ земельного участка, м
	X	Y		
1	2	3	4	5
4741	765277.69	1323267.52	данные отсутствуют	данные отсутствуют
4742	765144.48	1323427.45	данные отсутствуют	данные отсутствуют
4743	765084.64	1323587.05	данные отсутствуют	данные отсутствуют
4744	765018.14	1323726.7	данные отсутствуют	данные отсутствуют
4745	764944.98	1323873.01	данные отсутствуют	данные отсутствуют
4746	764898.55	1323959.25	данные отсутствуют	данные отсутствуют
4747	764785.29	1324032.75	данные отсутствуют	данные отсутствуют
4748	764658.6	1324364.11	данные отсутствуют	данные отсутствуют
4749	764246.41	1324319.03	данные отсутствуют	данные отсутствуют
4750	764246.37	1324319.04	данные отсутствуют	данные отсутствуют
4751	764246.33	1324319.08	данные отсутствуют	данные отсутствуют
4752	764246.32	1324319.1	данные отсутствуют	данные отсутствуют
4753	764245.03	1324326.34	данные отсутствуют	данные отсутствуют
4754	764230.91	1324324.8	данные отсутствуют	данные отсутствуют
4755	764230.21	1324324.99	данные отсутствуют	данные отсутствуют

Государственный регистратор		ФГИС ЕГРН
полное наименование должности	подпись	инициалы, фамилия

М.П.

Раздел 3.2

Выписка из Единого государственного реестра недвижимости об объекте недвижимости
Описание местоположения земельного участка

Земельный участок			
(вид объекта недвижимости)			
Лист №	Раздела 3.2	Всего листов раздела 3.2 : ____	Всего разделов: ____
Всего листов выписки: ____			
15.11.2021 № 99/2021/430683280			
Кадастровый номер:		02:17:000000:470(единое землепользование)	

Сведения о характерных точках границы земельного участка				
Система координат				
Зона №				
Номер точки	Координаты		Описание закрепления на местности	Средняя квадратическая погрешность определения координат характерных точек границ земельного участка, м
	X	Y		
1	2	3	4	5
4756	764229.82	1324325.62	данные отсутствуют	данные отсутствуют
4757	763921.04	1326086.59	данные отсутствуют	данные отсутствуют
4758	763832.01	1326592.51	данные отсутствуют	данные отсутствуют
4759	763830.22	1326602.65	данные отсутствуют	данные отсутствуют
4760	763794.66	1326807.31	данные отсутствуют	данные отсутствуют
4761	763572.2	1328076.02	данные отсутствуют	данные отсутствуют
4762	762796.16	1328079.83	данные отсутствуют	данные отсутствуют
4763	762485.88	1327967.64	данные отсутствуют	данные отсутствуют
4764	761473.34	1327583.36	данные отсутствуют	данные отсутствуют
4765	761473.3	1327583.35	данные отсутствуют	данные отсутствуют
4766	761489.91	1327532.47	данные отсутствуют	данные отсутствуют
4767	761508.88	1327429.1	данные отсутствуют	данные отсутствуют
4768	761536.44	1327341.25	данные отсутствуют	данные отсутствуют
4769	761594.01	1327324.81	данные отсутствуют	данные отсутствуют
4770	761694.12	1327293.99	данные отсутствуют	данные отсутствуют

Государственный регистратор		ФГИС ЕГРН
полное наименование должности	подпись	инициалы, фамилия

М.П.

Земельный участок			
(вид объекта недвижимости)			
Лист № <u> </u> Раздела 3.2	Всего листов раздела 3.2 : <u> </u>	Всего разделов: <u> </u>	Всего листов выписки: <u> </u>
15.11.2021 № 99/2021/430683280			
Кадастровый номер:		02:17:000000:470(единое землепользование)	

Сведения о характерных точках границы земельного участка				
Система координат				
Зона №				
Номер точки	Координаты		Описание закрепления на местности	Средняя квадратическая погрешность определения координат характерных точек границ земельного участка, м
	X	Y		
1	2	3	4	5
4771	761809.81	1327257.99	данные отсутствуют	данные отсутствуют
4772	761821.41	1327251.63	данные отсутствуют	данные отсутствуют
4773	761824.97	1327250.52	данные отсутствуют	данные отсутствуют
4774	761824.98	1327250.51	данные отсутствуют	данные отсутствуют
4775	761921.81	1327200.14	данные отсутствуют	данные отсутствуют
4776	761939.06	1327189.63	данные отсутствуют	данные отсутствуют
4777	761955.46	1327187.53	данные отсутствуют	данные отсутствуют
4778	761955.5	1327187.51	данные отсутствуют	данные отсутствуют
4779	761983.71	1327167.3	данные отсутствуют	данные отсутствуют
4780	761983.73	1327167.29	данные отсутствуют	данные отсутствуют
4781	761985.96	1327164.41	данные отсутствуют	данные отсутствуют
4782	762087.37	1327126.76	данные отсутствуют	данные отсутствуют
4783	762115.36	1327085.52	данные отсутствуют	данные отсутствуют
4784	762118.84	1327084.36	данные отсутствуют	данные отсутствуют
4785	762128.07	1327086.06	данные отсутствуют	данные отсутствуют

Государственный регистратор		ФГИС ЕГРН
полное наименование должности	подпись	инициалы, фамилия

М.П.

Раздел 3.2

Выписка из Единого государственного реестра недвижимости об объекте недвижимости
Описание местоположения земельного участка

Земельный участок			
(вид объекта недвижимости)			
Лист № <u> </u> Раздела 3.2	Всего листов раздела 3.2 : <u> </u>	Всего разделов: <u> </u>	Всего листов выписки: <u> </u>
15.11.2021 № 99/2021/430683280			
Кадастровый номер:		02:17:000000:470(единое землепользование)	

Сведения о характерных точках границы земельного участка				
Система координат				
Зона №				
Номер точки	Координаты		Описание закрепления на местности	Средняя квадратическая погрешность определения координат характерных точек границ земельного участка, м
	X	Y		
1	2	3	4	5
4786	762128.09	1327086.06	данные отсутствуют	данные отсутствуют
4787	762128.14	1327086.04	данные отсутствуют	данные отсутствуют
4788	762133.19	1327082.66	данные отсутствуют	данные отсутствуют
4789	762133.22	1327082.64	данные отсутствуют	данные отсутствуют
4790	762133.23	1327082.6	данные отсутствуют	данные отсутствуют
4791	762134.08	1327068.31	данные отсутствуют	данные отсутствуют
4792	762145.85	1327055.42	данные отсутствуют	данные отсутствуют
4793	762145.86	1327055.4	данные отсутствуют	данные отсутствуют
4794	762160.59	1327025.8	данные отсутствуют	данные отсутствуют
4795	762160.6	1327025.75	данные отсутствуют	данные отсутствуют
4796	762158.7	1326996.4	данные отсутствуют	данные отсутствуют
4797	762189.17	1326986.27	данные отсутствуют	данные отсутствуют
4798	762189.19	1326986.25	данные отсутствуют	данные отсутствуют
4799	762217.7	1326965.61	данные отсутствуют	данные отсутствуют
4800	762217.73	1326965.59	данные отсутствуют	данные отсутствуют

Государственный регистратор		ФГИС ЕГРН
полное наименование должности	подпись	инициалы, фамилия

М.П.

Выписка из Единого государственного реестра недвижимости об объекте недвижимости
Описание местоположения земельного участка

Земельный участок			
(вид объекта недвижимости)			
Лист №	Раздела 3.2	Всего листов раздела 3.2 : ____	Всего разделов: ____
Всего листов выписки: ____			
15.11.2021 № 99/2021/430683280			
Кадастровый номер:		02:17:000000:470(единое землепользование)	

Сведения о характерных точках границы земельного участка				
Система координат				
Зона №				
Номер точки	Координаты		Описание закрепления на местности	Средняя квадратическая погрешность определения координат характерных точек границ земельного участка, м
	X	Y		
1	2	3	4	5
4801	762217.74	1326965.56	данные отсутствуют	данные отсутствуют
4802	762231.87	1326910.86	данные отсутствуют	данные отсутствуют
4803	762241.52	1326890.25	данные отсутствуют	данные отсутствуют
4804	762248.52	1326851.74	данные отсутствуют	данные отсутствуют
4805	762249.86	1326847.26	данные отсутствуют	данные отсутствуют
4806	762266.49	1326826.97	данные отсутствуют	данные отсутствуют
4807	762266.5	1326826.94	данные отсутствуют	данные отсутствуют
4808	762268.31	1326822.64	данные отсутствуют	данные отсутствуют
4809	762310.48	1326793.3	данные отсутствуют	данные отсутствуют
4810	762310.83	1326792.69	данные отсутствуют	данные отсутствуют
4811	762316.82	1326756.75	данные отсутствуют	данные отсутствуют
4812	762324.8	1326747.92	данные отсутствуют	данные отсутствуют
4813	762324.81	1326747.9	данные отсутствуют	данные отсутствуют
4814	762335.8	1326724.29	данные отсутствуют	данные отсутствуют
4815	762339.14	1326720.35	данные отсутствуют	данные отсутствуют

Государственный регистратор		ФГИС ЕГРН
полное наименование должности	подпись	инициалы, фамилия

М.П.

Раздел 3.2

Выписка из Единого государственного реестра недвижимости об объекте недвижимости
Описание местоположения земельного участка

Земельный участок			
(вид объекта недвижимости)			
Лист №	Раздела 3.2	Всего листов раздела 3.2 : ____	Всего разделов: ____
Всего листов выписки: ____			
15.11.2021 № 99/2021/430683280			
Кадастровый номер:		02:17:000000:470(единое землепользование)	

Сведения о характерных точках границы земельного участка				
Система координат				
Зона №				
Номер точки	Координаты		Описание закрепления на местности	Средняя квадратическая погрешность определения координат характерных точек границ земельного участка, м
	X	Y		
1	2	3	4	5
4816	762354.24	1326711.03	данные отсутствуют	данные отсутствуют
4817	762354.47	1326710.31	данные отсутствуют	данные отсутствуют
4818	762353.88	1326702.96	данные отсутствуют	данные отсутствуют
4819	762359.33	1326696.54	данные отсутствуют	данные отсутствуют
4820	762359.34	1326696.52	данные отсутствуют	данные отсутствуют
4821	762359.35	1326696.49	данные отсутствуют	данные отсутствуют
4822	762364.04	1326639.59	данные отсутствуют	данные отсутствуют
4823	762379.43	1326621.64	данные отсутствуют	данные отсутствуют
4824	762379.44	1326621.63	данные отсутствуют	данные отсутствуют
4825	762379.44	1326621.61	данные отсутствуют	данные отсутствуют
4826	762397.4	1326577.98	данные отсутствуют	данные отсутствуют
4827	762397.41	1326577.95	данные отсутствуют	данные отсутствуют
4828	762397.41	1326577.93	данные отсутствуют	данные отсутствуют
4829	762384.58	1326518.92	данные отсутствуют	данные отсутствуют
4830	762397.4	1326493.3	данные отсутствуют	данные отсутствуют

Государственный регистратор		ФГИС ЕГРН
полное наименование должности	подпись	инициалы, фамилия

М.П.

Земельный участок			
(вид объекта недвижимости)			
Лист №	Раздела 3.2	Всего листов раздела 3.2 : ____	Всего разделов: ____
Всего листов выписки: ____			
15.11.2021 № 99/2021/430683280			
Кадастровый номер:		02:17:000000:470(единое землепользование)	

Сведения о характерных точках границы земельного участка				
Система координат				
Зона №				
Номер точки	Координаты		Описание закрепления на местности	Средняя квадратическая погрешность определения координат характерных точек границ земельного участка, м
	X	Y		
1	2	3	4	5
4831	762425.63	1326452.23	данные отсутствуют	данные отсутствуют
4832	762425.64	1326452.22	данные отсутствуют	данные отсутствуют
4833	762425.65	1326452.19	данные отсутствуют	данные отсутствуют
4834	762428.22	1326426.51	данные отсутствуют	данные отсутствуют
4835	762428.21	1326426.47	данные отсутствуют	данные отсутствуют
4836	762428.2	1326426.45	данные отсутствуют	данные отсутствуют
4837	762399.96	1326393.09	данные отсутствуют	данные отсутствуют
4838	762358.9	1326321.24	данные отсутствуют	данные отсутствуют
4839	762326.82	1326239.11	данные отсутствуют	данные отсутствуют
4840	762312.71	1326178.8	данные отсутствуют	данные отсутствуют
4841	762312.7	1326178.78	данные отсутствуют	данные отсутствуют
4842	762312.69	1326178.76	данные отсутствуют	данные отсутствуют
4843	762288.32	1326151.82	данные отсутствуют	данные отсутствуют
4844	762278.12	1326124.91	данные отсутствуют	данные отсутствуют
4845	762281.29	1326101.13	данные отсутствуют	данные отсутствуют

Государственный регистратор		ФГИС ЕГРН
полное наименование должности	подпись	инициалы, фамилия

М.П.

Раздел 3.2

Выписка из Единого государственного реестра недвижимости об объекте недвижимости
Описание местоположения земельного участка

Земельный участок			
(вид объекта недвижимости)			
Лист №	Раздела 3.2	Всего листов раздела 3.2 : ____	Всего разделов: ____
Всего листов выписки: ____			
15.11.2021 № 99/2021/430683280			
Кадастровый номер:		02:17:000000:470(единое землепользование)	

Сведения о характерных точках границы земельного участка				
Система координат				
Зона №				
Номер точки	Координаты		Описание закрепления на местности	Средняя квадратическая погрешность определения координат характерных точек границ земельного участка, м
	X	Y		
1	2	3	4	5
4846	762295.32	1326079.44	данные отсутствуют	данные отсутствуют
4847	762295.41	1326078.73	данные отсутствуют	данные отсутствуют
4848	762276.17	1325999.19	данные отсутствуют	данные отсутствуют
4849	762263.28	1325922.02	данные отсутствуют	данные отсутствуют
4850	762239.98	1325863.55	данные отсутствуют	данные отсутствуют
4851	762225.44	1325783.52	данные отсутствуют	данные отсутствуют
4852	762225.43	1325783.5	данные отсутствуют	данные отсутствуют
4853	762225.42	1325783.48	данные отсутствуют	данные отсутствуют
4854	762179.24	1325727.04	данные отсутствуют	данные отсутствуют
4855	762186.93	1325683.44	данные отсутствуют	данные отсутствуют
4856	762186.93	1325683.42	данные отсутствуют	данные отсутствуют
4857	762185.65	1325642.36	данные отсутствуют	данные отсутствуют
4858	762179.23	1325573.06	данные отсутствуют	данные отсутствуют
4859	762174.1	1325483.22	данные отсутствуют	данные отсутствуют
4860	762167.69	1325407.49	данные отсутствуют	данные отсутствуют

Государственный регистратор		ФГИС ЕГРН
полное наименование должности	подпись	инициалы, фамилия

М.П.

Выписка из Единого государственного реестра недвижимости об объекте недвижимости
Описание местоположения земельного участка

Земельный участок			
(вид объекта недвижимости)			
Лист №	Раздела 3.2	Всего листов раздела 3.2 : ____	Всего разделов: ____
Всего листов выписки: ____			
15.11.2021 № 99/2021/430683280			
Кадастровый номер:		02:17:000000:470(единое землепользование)	

Сведения о характерных точках границы земельного участка				
Система координат				
Зона №				
Номер точки	Координаты		Описание закрепления на местности	Средняя квадратическая погрешность определения координат характерных точек границ земельного участка, м
	X	Y		
1	2	3	4	5
4861	762167.68	1325407.45	данные отсутствуют	данные отсутствуют
4862	762149.7	1325376.65	данные отсутствуют	данные отсутствуют
4863	762111.21	1325326.62	данные отсутствуют	данные отсутствуют
4864	762093.25	1325265.01	данные отсутствуют	данные отсутствуют
4865	762093.24	1325264.99	данные отсутствуют	данные отсутствуют
4866	762079.12	1325241.9	данные отсутствуют	данные отсутствуют
4867	762079.1	1325241.89	данные отсутствуют	данные отсутствуют
4868	762036.76	1325198.26	данные отсутствуют	данные отсутствуют
4869	762012.38	1325167.46	данные отсутствуют	данные отсутствуют
4870	761986.71	1325137.94	данные отсутствуют	данные отсутствуют
4871	761923.83	1325063.5	данные отсутствуют	данные отсутствуют
4872	761895.91	1325018.28	данные отсутствуют	данные отсутствуют
4873	761878.28	1324949.24	данные отсутствуют	данные отсутствуют
4874	761855	1324889.9	данные отсутствуют	данные отсутствуют
4875	761816.61	1324846.4	данные отсутствуют	данные отсутствуют

Государственный регистратор		ФГИС ЕГРН
полное наименование должности	подпись	инициалы, фамилия

М.П.

Раздел 3.2

Выписка из Единого государственного реестра недвижимости об объекте недвижимости
Описание местоположения земельного участка

Земельный участок			
(вид объекта недвижимости)			
Лист №	Раздела 3.2	Всего листов раздела 3.2 : ____	Всего разделов: ____
Всего листов выписки: ____			
15.11.2021 № 99/2021/430683280			
Кадастровый номер:		02:17:000000:470(единое землепользование)	

Сведения о характерных точках границы земельного участка				
Система координат				
Зона №				
Номер точки	Координаты		Описание закрепления на местности	Средняя квадратическая погрешность определения координат характерных точек границ земельного участка, м
	X	Y		
1	2	3	4	5
4876	761806.25	1324820.5	данные отсутствуют	данные отсутствуют
4877	761795.51	1324750.39	данные отсутствуют	данные отсутствуют
4878	761795.5	1324750.37	данные отсутствуют	данные отсутствуют
4879	761774.98	1324701.63	данные отсутствуют	данные отсутствуют
4880	761773.01	1324669.15	данные отсутствуют	данные отсутствуют
4881	761818.98	1324596.61	данные отсутствуют	данные отсутствуют
4882	761840.69	1324589.64	данные отсутствуют	данные отсутствуют
4883	761851.76	1324588.68	данные отсутствуют	данные отсутствуют
4884	761882.76	1324586.07	данные отсутствуют	данные отсутствуют
4885	761952.36	1324565.4	данные отсутствуют	данные отсутствуют
4886	761959.59	1324560.31	данные отсутствуют	данные отсутствуют
4887	761967.43	1324557.99	данные отсутствуют	данные отсутствуют
4888	761967.45	1324557.97	данные отсутствуют	данные отсутствуют
4889	761993.11	1324540.01	данные отсутствуют	данные отсутствуют
4890	761993.13	1324539.99	данные отсутствуют	данные отсутствуют

Государственный регистратор		ФГИС ЕГРН
полное наименование должности	подпись	инициалы, фамилия

М.П.

Земельный участок			
(вид объекта недвижимости)			
Лист №	Раздела 3.2	Всего листов раздела 3.2 : ____	Всего разделов: ____
Всего листов выписки: ____			
15.11.2021 № 99/2021/430683280			
Кадастровый номер:		02:17:000000:470(единое землепользование)	

Сведения о характерных точках границы земельного участка				
Система координат				
Зона №				
Номер точки	Координаты		Описание закрепления на местности	Средняя квадратическая погрешность определения координат характерных точек границ земельного участка, м
	X	Y		
1	2	3	4	5
4891	762018.8	1324501.49	данные отсутствуют	данные отсутствуют
4892	762018.81	1324501.48	данные отсутствуют	данные отсутствуют
4893	762018.82	1324501.47	данные отсутствуют	данные отсутствуют
4894	762047.05	1324409.05	данные отсутствуют	данные отсутствуют
4895	762047.05	1324409.02	данные отсутствуют	данные отсутствуют
4896	762047.05	1324408.99	данные отсутствуют	данные отсутствуют
4897	762029.09	1324347.43	данные отсутствуют	данные отсутствуют
4898	762026.52	1324288.39	данные отсутствуют	данные отсутствуют
4899	762021.39	1324206.26	данные отсутствуют	данные отсутствуют
4900	762020.59	1324192.16	данные отсутствуют	данные отсутствуют
4901	762085.53	1324113.92	данные отсутствуют	данные отсутствуют
4902	762106.07	1324088.25	данные отсутствуют	данные отсутствуют
4903	762106.08	1324088.23	данные отсутствуют	данные отсутствуют
4904	762106.09	1324088.19	данные отсутствуют	данные отсутствуют
4905	762106.09	1324042	данные отсутствуют	данные отсутствуют

Государственный регистратор		ФГИС ЕГРН
полное наименование должности	подпись	инициалы, фамилия

М.П.

Раздел 3.2

Выписка из Единого государственного реестра недвижимости об объекте недвижимости
Описание местоположения земельного участка

Земельный участок			
(вид объекта недвижимости)			
Лист №	Раздела 3.2	Всего листов раздела 3.2 : ____	Всего разделов: ____
Всего листов выписки: ____			
15.11.2021 № 99/2021/430683280			
Кадастровый номер:		02:17:000000:470(единое землепользование)	

Сведения о характерных точках границы земельного участка				
Система координат				
Зона №				
Номер точки	Координаты		Описание закрепления на местности	Средняя квадратическая погрешность определения координат характерных точек границ земельного участка, м
	X	Y		
1	2	3	4	5
4906	762129.18	1323995.83	данные отсутствуют	данные отсутствуют
4907	762129.19	1323995.8	данные отсутствуют	данные отсутствуют
4908	762136.73	1323912.37	данные отсутствуют	данные отсутствуют
4909	762136.73	1323870.03	данные отсутствуют	данные отсутствуют
4910	762141.38	1323844.72	данные отсутствуют	данные отсутствуют
4911	762184.03	1323822.57	данные отсутствуют	данные отсутствуют
4912	762184.05	1323822.54	данные отсутствуют	данные отсутствуют
4913	762194.48	1323807.17	данные отсутствуют	данные отсутствуют
4914	762194.48	1323807.15	данные отсутствуют	данные отсутствуют
4915	762211.16	1323764.82	данные отсутствуют	данные отсутствуют
4916	762222.07	1323748.18	данные отсутствуют	данные отсутствуют
4917	762222.08	1323748.14	данные отсутствуют	данные отсутствуют
4918	762222.92	1323727.13	данные отсутствуют	данные отсутствуют
4919	762243.95	1323695.14	данные отсутствуют	данные отсутствуют
4920	762263.33	1323668.22	данные отсутствуют	данные отсутствуют

Государственный регистратор		ФГИС ЕГРН
полное наименование должности	подпись	инициалы, фамилия

М.П.

Выписка из Единого государственного реестра недвижимости об объекте недвижимости
Описание местоположения земельного участка

Земельный участок			
(вид объекта недвижимости)			
Лист №	Раздела 3.2	Всего листов раздела 3.2 : ____	Всего разделов: ____
Всего листов выписки: ____			
15.11.2021 № 99/2021/430683280			
Кадастровый номер:		02:17:000000:470(единое землепользование)	

Сведения о характерных точках границы земельного участка				
Система координат				
Зона №				
Номер точки	Координаты		Описание закрепления на местности	Средняя квадратическая погрешность определения координат характерных точек границ земельного участка, м
	X	Y		
1	2	3	4	5
4921	762288.12	1323639.63	данные отсутствуют	данные отсутствуют
4922	762295.63	1323643.81	данные отсутствуют	данные отсутствуют
4923	762295.65	1323643.82	данные отсутствуют	данные отсутствуют
4924	762304.92	1323646.35	данные отсутствуют	данные отсутствуют
4925	762315.87	1323648.87	данные отсутствуют	данные отсутствуют
4926	762324.28	1323651.39	данные отсутствуют	данные отсутствуют
4927	762332.69	1323655.6	данные отсутствуют	данные отсутствуют
4928	762342.78	1323660.66	данные отсутствуют	данные отсутствуют
4929	762351.2	1323666.55	данные отсутствуют	данные отсутствуют
4930	762351.21	1323666.56	данные отсутствуют	данные отсутствуют
4931	762364.7	1323674.13	данные отсутствуют	данные отсутствуют
4932	762374.79	1323678.34	данные отсутствуют	данные отсутствуют
4933	762381.52	1323683.39	данные отсутствуют	данные отсутствуют
4934	762381.54	1323683.39	данные отсутствуют	данные отсутствуют
4935	762390.81	1323686.77	данные отсутствуют	данные отсутствуют

Государственный регистратор		ФГИС ЕГРН
полное наименование должности	подпись	инициалы, фамилия

М.П.

Раздел 3.2

Выписка из Единого государственного реестра недвижимости об объекте недвижимости
Описание местоположения земельного участка

Земельный участок			
(вид объекта недвижимости)			
Лист №	Раздела 3.2	Всего листов раздела 3.2 : ____	Всего разделов: ____
Всего листов выписки: ____			
15.11.2021 № 99/2021/430683280			
Кадастровый номер:		02:17:000000:470(единое землепользование)	

Сведения о характерных точках границы земельного участка				
Система координат				
Зона №				
Номер точки	Координаты		Описание закрепления на местности	Средняя квадратическая погрешность определения координат характерных точек границ земельного участка, м
	X	Y		
1	2	3	4	5
4936	762390.82	1323686.78	данные отсутствуют	данные отсутствуют
4937	762400.09	1323688.46	данные отсутствуют	данные отсутствуют
4938	762409.36	1323689.29	данные отсутствуют	данные отсутствуют
4939	762409.38	1323689.29	данные отсутствуют	данные отсутствуют
4940	762418.62	1323687.61	данные отсутствуют	данные отсутствуют
4941	762431.21	1323692.66	данные отсутствуют	данные отсутствуют
4942	762438.78	1323698.53	данные отсутствуют	данные отсутствуют
4943	762446.36	1323704.44	данные отсутствуют	данные отсутствуют
4944	762446.39	1323704.45	данные отсутствуют	данные отсутствуют
4945	762454.81	1323707.81	данные отсутствуют	данные отсутствуют
4946	762454.85	1323707.82	данные отсутствуют	данные отсутствуют
4947	762465.79	1323706.99	данные отсутствуют	данные отсутствуют
4948	762474.21	1323707.82	данные отсутствуют	данные отсутствуют
4949	762474.23	1323707.82	данные отсутствуют	данные отсутствуют
4950	762482.63	1323706.14	данные отсутствуют	данные отсутствуют

Государственный регистратор		ФГИС ЕГРН
полное наименование должности	подпись	инициалы, фамилия

М.П.

Земельный участок			
(вид объекта недвижимости)			
Лист №	Раздела 3.2	Всего листов раздела 3.2 : ____	Всего разделов: ____
Всего листов выписки: ____			
15.11.2021 № 99/2021/430683280			
Кадастровый номер:		02:17:000000:470(единое землепользование)	

Сведения о характерных точках границы земельного участка				
Система координат				
Зона №				
Номер точки	Координаты		Описание закрепления на местности	Средняя квадратическая погрешность определения координат характерных точек границ земельного участка, м
	X	Y		
1	2	3	4	5
4951	762494.39	1323707.82	данные отсутствуют	данные отсутствуют
4952	762502.8	1323712.03	данные отсутствуют	данные отсутствуют
4953	762502.83	1323712.04	данные отсутствуют	данные отсутствуют
4954	762512.95	1323713.72	данные отсутствуют	данные отсутствуют
4955	762522.19	1323713.72	данные отсутствуют	данные отсутствуют
4956	762533.12	1323718.77	данные отсутствуют	данные отсутствуют
4957	762533.13	1323718.78	данные отсутствуют	данные отсутствуют
4958	762543.24	1323721.72	данные отсутствуют	данные отсутствуют
4959	762543.26	1323721.72	данные отсутствуют	данные отсутствуют
4960	762554.62	1323722.99	данные отсутствуют	данные отсутствуют
4961	762554.64	1323722.99	данные отсутствуют	данные отсутствуют
4962	762572.32	1323720.04	данные отсутствуют	данные отсутствуют
4963	762581.56	1323722.55	данные отсутствуют	данные отсутствуют
4964	762597.13	1323727.19	данные отсутствуют	данные отсутствуют
4965	762597.16	1323727.19	данные отсутствуют	данные отсутствуют

Государственный регистратор		ФГИС ЕГРН
полное наименование должности	подпись	инициалы, фамилия

М.П.

Раздел 3.2

Выписка из Единого государственного реестра недвижимости об объекте недвижимости
Описание местоположения земельного участка

Земельный участок			
(вид объекта недвижимости)			
Лист №	Раздела 3.2	Всего листов раздела 3.2 : ____	Всего разделов: ____
Всего листов выписки: ____			
15.11.2021 № 99/2021/430683280			
Кадастровый номер:		02:17:000000:470(единое землепользование)	

Сведения о характерных точках границы земельного участка				
Система координат				
Зона №				
Номер точки	Координаты		Описание закрепления на местности	Средняя квадратическая погрешность определения координат характерных точек границ земельного участка, м
	X	Y		
1	2	3	4	5
4966	762602.61	1323727.03	данные отсутствуют	данные отсутствуют
4967	762602.65	1323727.02	данные отсутствуют	данные отсутствуют
4968	762610.24	1323723.81	данные отсутствуют	данные отсутствуют
4969	762621.17	1323719.61	данные отсутствуют	данные отсутствуют
4970	762635.88	1323723.4	данные отсутствуют	данные отсутствуют
4971	762635.9	1323723.4	данные отсутствуют	данные отсутствуют
4972	762635.95	1323723.39	данные отсутствуют	данные отсутствуют
4973	762635.98	1323723.36	данные отсутствуют	данные отсутствуют
4974	762635.99	1323723.31	данные отсутствуют	данные отсутствуют
4975	762635.75	1323635.93	данные отсутствуют	данные отсутствуют
4976	762635.52	1323634.2	данные отсутствуют	данные отсутствуют
4977	762635.52	1323633.55	данные отсутствуют	данные отсутствуют
4978	762635.49	1323630.64	данные отсутствуют	данные отсутствуют
4979	762648.14	1323623.12	данные отсутствуют	данные отсутствуют
4980	762648.26	1323622.43	данные отсутствуют	данные отсутствуют

Государственный регистратор		ФГИС ЕГРН
полное наименование должности	подпись	инициалы, фамилия

М.П.

Выписка из Единого государственного реестра недвижимости об объекте недвижимости
Описание местоположения земельного участка

Земельный участок			
(вид объекта недвижимости)			
Лист №	Раздела 3.2	Всего листов раздела 3.2 : ____	Всего разделов: ____
Всего листов выписки: ____			
15.11.2021 № 99/2021/430683280			
Кадастровый номер:		02:17:000000:470(единое землепользование)	

Сведения о характерных точках границы земельного участка				
Система координат				
Зона №				
Номер точки	Координаты		Описание закрепления на местности	Средняя квадратическая погрешность определения координат характерных точек границ земельного участка, м
	X	Y		
1	2	3	4	5
4981	762647.94	1323620.73	данные отсутствуют	данные отсутствуют
4982	762636.67	1323435.39	данные отсутствуют	данные отсутствуют
4983	762544.97	1323182.7	данные отсутствуют	данные отсутствуют
4984	762514.97	1322938.46	данные отсутствуют	данные отсутствуют
4985	762530.61	1322847.87	данные отсутствуют	данные отсутствуют
4986	762641.77	1322830.44	данные отсутствуют	данные отсутствуют
4987	762785.94	1322804.59	данные отсутствуют	данные отсутствуют
4988	762875.79	1322737.84	данные отсутствуют	данные отсутствуют
4989	762960.76	1322665.63	данные отсутствуют	данные отсутствуют
4990	762991.65	1322603.84	данные отсутствуют	данные отсутствуют
4991	763012.12	1322527.04	данные отсутствуют	данные отсутствуют
4992	763052.99	1322475.95	данные отсутствуют	данные отсутствуют
4993	763101.6	1322437.57	данные отсутствуют	данные отсутствуют
4994	763199.33	1322383.49	данные отсутствуют	данные отсутствуют
4995	763240.39	1322337.31	данные отсутствуют	данные отсутствуют

Государственный регистратор		ФГИС ЕГРН
полное наименование должности	подпись	инициалы, фамилия

М.П.

Раздел 3.2

Выписка из Единого государственного реестра недвижимости об объекте недвижимости
Описание местоположения земельного участка

Земельный участок			
(вид объекта недвижимости)			
Лист №	Раздела 3.2	Всего листов раздела 3.2 : ____	Всего разделов: ____
Всего листов выписки: ____			
15.11.2021 № 99/2021/430683280			
Кадастровый номер:		02:17:000000:470(единое землепользование)	

Сведения о характерных точках границы земельного участка				
Система координат				
Зона №				
Номер точки	Координаты		Описание закрепления на местности	Средняя квадратическая погрешность определения координат характерных точек границ земельного участка, м
	X	Y		
1	2	3	4	5
4996	763283.15	1322317.95	данные отсутствуют	данные отсутствуют
4997	763390.18	1322315.36	данные отсутствуют	данные отсутствуют
4998	763427.36	1322316.02	данные отсутствуют	данные отсутствуют
4999	763497.94	1322313.3	данные отсутствуют	данные отсутствуют
5000	763587.05	1322312.78	данные отсутствуют	данные отсутствуют
5001	763669.05	1322313.62	данные отсутствуют	данные отсутствуют
5002	763706.1	1322315.86	данные отсутствуют	данные отсутствуют
5003	763796.2	1322313.62	данные отсутствуют	данные отсутствуют
5004	763858.6	1322314.99	данные отсутствуют	данные отсутствуют
5005	763907.33	1322317.12	данные отсутствуют	данные отсутствуют
5006	763977.14	1322317.76	данные отсутствуют	данные отсутствуют
5007	764016.34	1322317.76	данные отсутствуют	данные отсутствуют
5008	764067.19	1322316.75	данные отсутствуют	данные отсутствуют
5009	764101.61	1322312.05	данные отсутствуют	данные отсутствуют
5010	764175.56	1322293.09	данные отсутствуют	данные отсутствуют

Государственный регистратор		ФГИС ЕГРН
полное наименование должности	подпись	инициалы, фамилия

М.П.

Земельный участок			
(вид объекта недвижимости)			
Лист №	Раздела 3.2	Всего листов раздела 3.2 : ____	Всего разделов: ____
Всего листов выписки: ____			
15.11.2021 № 99/2021/430683280			
Кадастровый номер:		02:17:000000:470(единое землепользование)	

Сведения о характерных точках границы земельного участка				
Система координат				
Зона №				
Номер точки	Координаты		Описание закрепления на местности	Средняя квадратическая погрешность определения координат характерных точек границ земельного участка, м
	X	Y		
1	2	3	4	5
5011	764244.59	1322276.53	данные отсутствуют	данные отсутствуют
5012	764296.13	1322263.46	данные отсутствуют	данные отсутствуют
5013	764321.16	1322254.06	данные отсутствуют	данные отсутствуют
5014	764342.33	1322241.92	данные отсутствуют	данные отсутствуют
5015	764409.89	1322206.03	данные отсутствуют	данные отсутствуют
5016	764488.67	1322164.98	данные отсутствуют	данные отсутствуют
5017	764623.82	1322095.41	данные отсутствуют	данные отсутствуют
5018	764665.28	1322074.88	данные отсутствуют	данные отсутствуют
5019	764724.83	1322044.88	данные отсутствуют	данные отсутствуют
5020	764790.22	1322013.22	данные отсутствуют	данные отсутствуют
5021	764851.24	1321981.46	данные отсутствуют	данные отсутствуют
5022	764880.32	1321965.36	данные отсутствуют	данные отсутствуют
5023	764946.69	1322108.45	данные отсутствуют	данные отсутствуют
5024	764963.95	1322117.53	данные отсутствуют	данные отсутствуют
5025	764994.39	1322200.67	данные отсутствуют	данные отсутствуют

Государственный регистратор		ФГИС ЕГРН
полное наименование должности	подпись	инициалы, фамилия

М.П.

Раздел 3.2

Выписка из Единого государственного реестра недвижимости об объекте недвижимости
Описание местоположения земельного участка

Земельный участок			
(вид объекта недвижимости)			
Лист №	Раздела 3.2	Всего листов раздела 3.2 : ____	Всего разделов: ____
Всего листов выписки: ____			
15.11.2021 № 99/2021/430683280			
Кадастровый номер:		02:17:000000:470(единое землепользование)	

Сведения о характерных точках границы земельного участка				
Система координат				
Зона №				
Номер точки	Координаты		Описание закрепления на местности	Средняя квадратическая погрешность определения координат характерных точек границ земельного участка, м
	X	Y		
1	2	3	4	5
5026	765021.2	1322266.09	данные отсутствуют	данные отсутствуют
5027	765041.64	1322290.16	данные отсутствуют	данные отсутствуют
5028	765058.9	1322286.07	данные отсутствуют	данные отсутствуют
5029	765122.5	1322259.73	данные отсутствуют	данные отсутствуют
5030	765148.4	1322264.72	данные отсутствуют	данные отсутствуют
5031	765175.2	1322291.98	данные отсутствуют	данные отсутствуют
5032	765194.73	1322297.89	данные отсутствуют	данные отсутствуют
5033	765275.6	1322264.72	данные отсутствуют	данные отсутствуют
5034	765377.36	1322200.21	данные отсутствуют	данные отсутствуют
5035	765322.84	1322089.82	данные отсутствуют	данные отсутствуют
5036	765269.69	1322005.32	данные отсутствуют	данные отсутствуют
5037	765477.76	1321902.2	данные отсутствуют	данные отсутствуют
5038	765547.26	1321857.68	данные отсутствуют	данные отсутствуют
5039	765612.68	1321842.23	данные отсутствуют	данные отсутствуют
5040	765662.65	1321813.16	данные отсутствуют	данные отсутствуют

Государственный регистратор		ФГИС ЕГРН
полное наименование должности	подпись	инициалы, фамилия

М.П.

Выписка из Единого государственного реестра недвижимости об объекте недвижимости
Описание местоположения земельного участка

Земельный участок			
(вид объекта недвижимости)			
Лист №	Раздела 3.2	Всего листов раздела 3.2 : _____	Всего разделов: _____
Всего листов выписки: _____			
15.11.2021 № 99/2021/430683280			
Кадастровый номер:		02:17:000000:470(единое землепользование)	

Сведения о характерных точках границы земельного участка				
Система координат				
Зона №				
Номер точки	Координаты		Описание закрепления на местности	Средняя квадратическая погрешность определения координат характерных точек границ земельного участка, м
	X	Y		
1	2	3	4	5
5041	765703.54	1321778.18	данные отсутствуют	данные отсутствуют
5042	765751.7	1321725.02	данные отсутствуют	данные отсутствуют
5043	765777.14	1321665.97	данные отсутствуют	данные отсутствуют
5044	765779.41	1321648.25	данные отсутствуют	данные отсутствуют
5045	765772.59	1321636.44	данные отсутствуют	данные отсутствуют
5046	765758.51	1321663.24	данные отсутствуют	данные отсутствуют
5047	765739.88	1321614.18	данные отсутствуют	данные отсутствуют
5048	765731.68	1321557.12	данные отсутствуют	данные отсутствуют
5049	765741.08	1321552.48	данные отсутствуют	данные отсутствуют
5050	765758.66	1321545.78	данные отсутствуют	данные отсутствуют
5051	765777.94	1321538.96	данные отсутствуют	данные отсутствуют
5052	765825.53	1321528.33	данные отсутствуют	данные отсутствуют
5053	765825.29	1321563.75	данные отсутствуют	данные отсутствуют
5054	765830.29	1321606.91	данные отсутствуют	данные отсутствуют
5055	765840.74	1321608.73	данные отсутствуют	данные отсутствуют

Государственный регистратор		ФГИС ЕГРН
полное наименование должности	подпись	инициалы, фамилия

М.П.

Выписка из Единого государственного реестра недвижимости об объекте недвижимости
Описание местоположения земельного участка

Земельный участок			
(вид объекта недвижимости)			
Лист №	Раздела 3.2	Всего листов раздела 3.2 : _____	Всего разделов: _____
Всего листов выписки: _____			
15.11.2021 № 99/2021/430683280			
Кадастровый номер:		02:17:000000:470(единое землепользование)	

Сведения о характерных точках границы земельного участка				
Система координат				
Зона №				
Номер точки	Координаты		Описание закрепления на местности	Средняя квадратическая погрешность определения координат характерных точек границ земельного участка, м
	X	Y		
1	2	3	4	5
5056	765866.63	1321634.62	данные отсутствуют	данные отсутствуют
5057	765891.62	1321637.8	данные отсутствуют	данные отсутствуют
5058	765951.58	1321679.6	данные отсутствуют	данные отсутствуют
5059	765973.39	1321730.48	данные отсутствуют	данные отсутствуют
5060	765982.02	1321784.08	данные отсутствуют	данные отсутствуют
5061	766021.54	1321870.4	данные отсутствуют	данные отсутствуют
5062	766012.46	1321901.29	данные отсутствуют	данные отсутствуют
5063	766051.53	1322111.63	данные отсутствуют	данные отсутствуют
5064	766056.07	1322203.85	данные отсутствуют	данные отсутствуют
5065	766085.6	1322296.52	данные отсутствуют	данные отсутствуют
5066	766126.49	1322459.61	данные отсутствуют	данные отсутствуют
5067	766150.56	1322536.84	данные отсутствуют	данные отсутствуют
5068	766162.38	1322615.44	данные отсутствуют	данные отсутствуют
5069	766107.41	1322678.13	данные отсутствуют	данные отсутствуют
5070	766167.37	1322749	данные отсутствуют	данные отсутствуют

Государственный регистратор		ФГИС ЕГРН
полное наименование должности	подпись	инициалы, фамилия

М.П.

Земельный участок			
(вид объекта недвижимости)			
Лист №	Раздела 3.2	Всего листов раздела 3.2 : ____	Всего разделов: ____
Всего листов выписки: ____			
15.11.2021 № 99/2021/430683280			
Кадастровый номер:		02:17:000000:470(единое землепользование)	

Сведения о характерных точках границы земельного участка				
Система координат				
Зона №				
Номер точки	Координаты		Описание закрепления на местности	Средняя квадратическая погрешность определения координат характерных точек границ земельного участка, м
	X	Y		
1	2	3	4	5
5071	766217.8	1322723.56	данные отсутствуют	данные отсутствуют
5072	766183.73	1322702.66	данные отсутствуют	данные отсутствуют
5073	766173.73	1322661.32	данные отсутствуют	данные отсутствуют
5074	766262.32	1322631.34	данные отсутствуют	данные отсутствуют
5075	766279.13	1322639.97	данные отсутствуют	данные отсутствуют
5076	766315.47	1322679.95	данные отсутствуют	данные отсутствуют
5077	766360.9	1322707.66	данные отсутствуют	данные отсутствуют
5078	766428.59	1322708.57	данные отсутствуют	данные отсутствуют
5079	766467.2	1322703.11	данные отсутствуют	данные отсутствуют
5080	766471.75	1322683.13	данные отсутствуют	данные отсутствуют
5081	766463.12	1322653.6	данные отсутствуют	данные отсутствуют
5082	766496.73	1322650.87	данные отсутствуют	данные отсутствуют
5083	766499.91	1322681.76	данные отсутствуют	данные отсутствуют
5084	766510.36	1322700.84	данные отсутствуют	данные отсутствуют
5085	766539.89	1322706.29	данные отсутствуют	данные отсутствуют

Государственный регистратор		ФГИС ЕГРН
полное наименование должности	подпись	инициалы, фамилия

М.П.

Раздел 3.2

Выписка из Единого государственного реестра недвижимости об объекте недвижимости
Описание местоположения земельного участка

Земельный участок			
(вид объекта недвижимости)			
Лист №	Раздела 3.2	Всего листов раздела 3.2 : ____	Всего разделов: ____
Всего листов выписки: ____			
15.11.2021 № 99/2021/430683280			
Кадастровый номер:		02:17:000000:470(единое землепользование)	

Сведения о характерных точках границы земельного участка				
Система координат				
Зона №				
Номер точки	Координаты		Описание закрепления на местности	Средняя квадратическая погрешность определения координат характерных точек границ земельного участка, м
	X	Y		
1	2	3	4	5
5086	766577.6	1322737.64	данные отсутствуют	данные отсутствуют
5087	766648.47	1322763.08	данные отсутствуют	данные отсутствуют
5088	766643.92	1322709.93	данные отсутствуют	данные отсутствуют
5089	766636.2	1322653.6	данные отсутствуют	данные отсутствуют
5090	766633.48	1322609.08	данные отсутствуют	данные отсутствуют
5091	766642.11	1322566.37	данные отсутствуют	данные отсутствуют
5092	766645.74	1322505.5	данные отсутствуют	данные отсутствуют
5093	766635.75	1322455.98	данные отсутствуют	данные отсутствуют
5094	766645.29	1322447.35	данные отсутствуют	данные отсутствуют
5095	766680.72	1322473.7	данные отсутствуют	данные отсутствуют
5096	766718.88	1322535.94	данные отсутствуют	данные отсутствуют
5097	766748.87	1322625.43	данные отсутствуют	данные отсутствуют
5098	766790.21	1322843.04	данные отсутствуют	данные отсутствуют
5099	760778.23	1323682.24	данные отсутствуют	данные отсутствуют
5100	761002.78	1324012.89	данные отсутствуют	данные отсутствуют

Государственный регистратор		ФГИС ЕГРН
полное наименование должности	подпись	инициалы, фамилия

М.П.

Выписка из Единого государственного реестра недвижимости об объекте недвижимости
Описание местоположения земельного участка

Земельный участок			
(вид объекта недвижимости)			
Лист №	Раздела 3.2	Всего листов раздела 3.2 : ____	Всего разделов: ____
Всего листов выписки: ____			
15.11.2021 № 99/2021/430683280			
Кадастровый номер:		02:17:000000:470(единое землепользование)	

Сведения о характерных точках границы земельного участка				
Система координат				
Зона №				
Номер точки	Координаты		Описание закрепления на местности	Средняя квадратическая погрешность определения координат характерных точек границ земельного участка, м
	X	Y		
1	2	3	4	5
5101	761275.53	1324405.01	данные отсутствуют	данные отсутствуют
5102	761447.27	1324668.02	данные отсутствуют	данные отсутствуют
5103	761449.29	1324670.97	данные отсутствуют	данные отсутствуют
5104	761580.77	1324863.63	данные отсутствуют	данные отсутствуют
5105	761793.07	1325187.76	данные отсутствуют	данные отсутствуют
5106	761793.63	1325187.56	данные отсутствуют	данные отсутствуют
5107	761998.58	1325180.96	данные отсутствуют	данные отсутствуют
5108	762017.03	1325201.48	данные отсутствуют	данные отсутствуют
5109	762020.36	1325205.69	данные отсутствуют	данные отсутствуют
5110	762062.63	1325249.25	данные отсутствуют	данные отсутствуют
5111	762076.63	1325272.13	данные отсутствуют	данные отсутствуют
5112	762094.73	1325333.94	данные отсутствуют	данные отсутствуют
5113	762133.19	1325383.94	данные отсутствуют	данные отсутствуют
5114	762151.01	1325414.49	данные отсутствуют	данные отсутствуют
5115	762157.4	1325489.97	данные отсутствуют	данные отсутствуют

Государственный регистратор		ФГИС ЕГРН
полное наименование должности	подпись	инициалы, фамилия

М.П.

Раздел 3.2

Выписка из Единого государственного реестра недвижимости об объекте недвижимости
Описание местоположения земельного участка

Земельный участок			
(вид объекта недвижимости)			
Лист №	Раздела 3.2	Всего листов раздела 3.2 : ____	Всего разделов: ____
Всего листов выписки: ____			
15.11.2021 № 99/2021/430683280			
Кадастровый номер:		02:17:000000:470(единое землепользование)	

Сведения о характерных точках границы земельного участка				
Система координат				
Зона №				
Номер точки	Координаты		Описание закрепления на местности	Средняя квадратическая погрешность определения координат характерных точек границ земельного участка, м
	X	Y		
1	2	3	4	5
5116	762162.53	1325579.82	данные отсутствуют	данные отсутствуют
5117	762168.95	1325649.1	данные отсутствуют	данные отсутствуют
5118	762170.23	1325690.03	данные отсутствуют	данные отсутствуют
5119	762162.53	1325733.65	данные отсутствуют	данные отсутствуют
5120	762162.76	1325734.37	данные отсутствуют	данные отсутствуют
5121	762208.87	1325790.72	данные отсутствуют	данные отсутствуют
5122	762240.61	1325870.47	данные отсутствуют	данные отсутствуют
5123	762246.32	1325976.45	данные отсутствуют	данные отсутствуют
5124	762246.32	1325976.48	данные отсутствуют	данные отсутствуют
5125	762274.95	1326069.08	данные отсутствуют	данные отсутствуют
5126	762272.42	1326110.35	данные отсутствуют	данные отсутствуют
5127	762272.43	1326110.38	данные отсутствуют	данные отсутствуют
5128	762276.58	1326121.34	данные отсутствуют	данные отсутствуют
5129	762271.63	1326158.49	данные отсутствуют	данные отсутствуют
5130	762271.89	1326159.21	данные отсутствуют	данные отсутствуют

Государственный регистратор		ФГИС ЕГРН
полное наименование должности	подпись	инициалы, фамилия

М.П.

Земельный участок			
(вид объекта недвижимости)			
Лист №	Раздела 3.2	Всего листов раздела 3.2 : _____	Всего разделов: _____
Всего листов выписки: _____			
15.11.2021 № 99/2021/430683280			
Кадастровый номер:		02:17:000000:470(единое землепользование)	

Сведения о характерных точках границы земельного участка				
Система координат				
Зона №				
Номер точки	Координаты		Описание закрепления на местности	Средняя квадратическая погрешность определения координат характерных точек границ земельного участка, м
	X	Y		
1	2	3	4	5
5131	762296.1	1326185.97	данные отсутствуют	данные отсутствуют
5132	762310.19	1326246.17	данные отсутствуют	данные отсутствуют
5133	762342.34	1326328.45	данные отсутствуют	данные отсутствуют
5134	762383.52	1326400.46	данные отсутствуют	данные отсутствуют
5135	762411.48	1326433.5	данные отсутствуют	данные отсутствуют
5136	762408.98	1326458.48	данные отсутствуют	данные отсутствуют
5137	762380.82	1326499.47	данные отсутствуют	данные отсутствуют
5138	762367.9	1326525.79	данные отсутствуют	данные отсутствуют
5139	762380.67	1326584.53	данные отсутствуют	данные отсутствуют
5140	762362.89	1326627.72	данные отсутствуют	данные отсутствуют
5141	762347.58	1326645.57	данные отсутствуют	данные отсутствуют
5142	762347.34	1326646.3	данные отсутствуют	данные отсутствуют
5143	762352.02	1326704.87	данные отсутствуют	данные отсутствуют
5144	762342.74	1326715.82	данные отсутствуют	данные отсутствуют
5145	762319.52	1326730.11	данные отсутствуют	данные отсутствуют

Государственный регистратор		ФГИС ЕГРН
полное наименование должности	подпись	инициалы, фамилия

М.П.

Раздел 3.2

Выписка из Единого государственного реестра недвижимости об объекте недвижимости
Описание местоположения земельного участка

Земельный участок			
(вид объекта недвижимости)			
Лист №	Раздела 3.2	Всего листов раздела 3.2 : _____	Всего разделов: _____
Всего листов выписки: _____			
15.11.2021 № 99/2021/430683280			
Кадастровый номер:		02:17:000000:470(единое землепользование)	

Сведения о характерных точках границы земельного участка				
Система координат				
Зона №				
Номер точки	Координаты		Описание закрепления на местности	Средняя квадратическая погрешность определения координат характерных точек границ земельного участка, м
	X	Y		
1	2	3	4	5
5146	762319.12	1326730.76	данные отсутствуют	данные отсутствуют
5147	762314.38	1326759.17	данные отсутствуют	данные отсутствуют
5148	762301.08	1326773.89	данные отсутствуют	данные отсутствуют
5149	762278.34	1326798.32	данные отсутствуют	данные отсутствуют
5150	762278.33	1326798.35	данные отсутствуют	данные отсутствуют
5151	762269.48	1326819.38	данные отсутствуют	данные отсутствуют
5152	762250.24	1326832.77	данные отсутствуют	данные отсутствуют
5153	762249.83	1326833.41	данные отсутствуют	данные отсутствуют
5154	762243.61	1326867.6	данные отсутствуют	данные отсутствуют
5155	762237.9	1326886.78	данные отсутствуют	данные отсутствуют
5156	762234.12	1326901.4	данные отсутствуют	данные отсутствуют
5157	762201.28	1326971.47	данные отсутствуют	данные отсутствуют
5158	762142.4	1327002.2	данные отсутствуют	данные отсутствуют
5159	762142.02	1327002.79	данные отсутствуют	данные отсутствуют
5160	762129.23	1327061.64	данные отсутствуют	данные отсутствуют

Государственный регистратор		ФГИС ЕГРН
полное наименование должности	подпись	инициалы, фамилия

М.П.

Выписка из Единого государственного реестра недвижимости об объекте недвижимости
Описание местоположения земельного участка

Земельный участок			
(вид объекта недвижимости)			
Лист №	Раздела 3.2	Всего листов раздела 3.2 : ____	Всего разделов: ____
Всего листов выписки: ____			
15.11.2021 № 99/2021/430683280			
Кадастровый номер:		02:17:000000:470(единое землепользование)	

Сведения о характерных точках границы земельного участка				
Система координат				
Зона №				
Номер точки	Координаты		Описание закрепления на местности	Средняя квадратическая погрешность определения координат характерных точек границ земельного участка, м
	X	Y		
1	2	3	4	5
5161	762112.46	1327086.29	данные отсутствуют	данные отсутствуют
5162	762107.44	1327087.97	данные отсутствуют	данные отсутствуют
5163	762098.59	1327089.65	данные отсутствуют	данные отсутствуют
5164	762098.57	1327089.66	данные отсутствуют	данные отсутствуют
5165	762086.77	1327095.14	данные отсутствуют	данные отсутствуют
5166	762086.75	1327095.16	данные отсутствуют	данные отсутствуют
5167	762070.77	1327112.84	данные отсутствуют	данные отсутствуют
5168	762046.36	1327124.19	данные отсутствуют	данные отсутствуют
5169	762046.34	1327124.2	данные отсутствуют	данные отсутствуют
5170	762022.36	1327146.93	данные отсутствуют	данные отсутствуют
5171	761993.75	1327154.09	данные отсутствуют	данные отсутствуют
5172	761993.73	1327154.1	данные отсутствуют	данные отсутствуют
5173	761993.7	1327154.12	данные отсутствуют	данные отсутствуют
5174	761987.91	1327161.59	данные отсутствуют	данные отсутствуют
5175	761967.98	1327168.96	данные отсутствуют	данные отсутствуют

Государственный регистратор		ФГИС ЕГРН
полное наименование должности	подпись	инициалы, фамилия

М.П.

Раздел 3.2

Выписка из Единого государственного реестра недвижимости об объекте недвижимости
Описание местоположения земельного участка

Земельный участок			
(вид объекта недвижимости)			
Лист №	Раздела 3.2	Всего листов раздела 3.2 : ____	Всего разделов: ____
Всего листов выписки: ____			
15.11.2021 № 99/2021/430683280			
Кадастровый номер:		02:17:000000:470(единое землепользование)	

Сведения о характерных точках границы земельного участка				
Система координат				
Зона №				
Номер точки	Координаты		Описание закрепления на местности	Средняя квадратическая погрешность определения координат характерных точек границ земельного участка, м
	X	Y		
1	2	3	4	5
5176	761812.57	1327254.19	данные отсутствуют	данные отсутствуют
5177	761709.4	1327286.28	данные отсутствуют	данные отсутствуют
5178	761609.3	1327317.09	данные отсутствуют	данные отсутствуют
5179	761537.44	1327337.62	данные отсутствуют	данные отсутствуют
5180	761537.41	1327337.63	данные отсутствуют	данные отсутствуют
5181	761537.38	1327337.67	данные отсутствуют	данные отсутствуют
5182	761537.37	1327337.68	данные отсутствуют	данные отсутствуют
5183	761536.95	1327339.03	данные отсутствуют	данные отсутствуют
5184	761521.5	1327343.44	данные отсутствуют	данные отсутствуют
5185	761520.96	1327343.92	данные отсутствуют	данные отсутствуют
5186	761467.05	1327449.17	данные отсутствуют	данные отсутствуют
5187	761423.48	1327536.31	данные отсутствуют	данные отсутствуют
5188	761403.83	1327557.47	данные отсутствуют	данные отсутствуют
5189	760684.48	1327289.45	данные отсутствуют	данные отсутствуют
5190	760524.37	1327242.02	данные отсутствуют	данные отсутствуют

Государственный регистратор		ФГИС ЕГРН
полное наименование должности	подпись	инициалы, фамилия

М.П.

Земельный участок			
(вид объекта недвижимости)			
Лист №	Раздела 3.2	Всего листов раздела 3.2 : ____	Всего разделов: ____
Всего листов выписки: ____			
15.11.2021 № 99/2021/430683280			
Кадастровый номер:		02:17:000000:470(единое землепользование)	

Сведения о характерных точках границы земельного участка				
Система координат				
Зона №				
Номер точки	Координаты		Описание закрепления на местности	Средняя квадратическая погрешность определения координат характерных точек границ земельного участка, м
	X	Y		
1	2	3	4	5
5191	760405.15	1327169.54	данные отсутствуют	данные отсутствуют
5192	760405.1	1327169.53	данные отсутствуют	данные отсутствуют
5193	760299.52	1327164.38	данные отсутствуют	данные отсутствуют
5194	760273.89	1327154.95	данные отсутствуют	данные отсутствуют
5195	760229.78	1327138.68	данные отсутствуют	данные отсутствуют
5196	760223.54	1327133.5	данные отсутствуют	данные отсутствуют
5197	760223.52	1327133.49	данные отсутствуют	данные отсутствуют
5198	760067.56	1327066.94	данные отсутствуют	данные отсутствуют
5199	760012.29	1327039.31	данные отсутствуют	данные отсутствуют
5200	759974.93	1326908.21	данные отсутствуют	данные отсутствуют
5201	759918.96	1326711.64	данные отсутствуют	данные отсутствуют
5202	759918.89	1326711.56	данные отсутствуют	данные отсутствуют
5203	759918.73	1326711	данные отсутствуют	данные отсутствуют
5204	759754.96	1326519.19	данные отсутствуют	данные отсутствуют
5205	759735.47	1326364.5	данные отсутствуют	данные отсутствуют

Государственный регистратор		ФГИС ЕГРН
полное наименование должности	подпись	инициалы, фамилия

М.П.

Раздел 3.2

Выписка из Единого государственного реестра недвижимости об объекте недвижимости
Описание местоположения земельного участка

Земельный участок			
(вид объекта недвижимости)			
Лист №	Раздела 3.2	Всего листов раздела 3.2 : ____	Всего разделов: ____
Всего листов выписки: ____			
15.11.2021 № 99/2021/430683280			
Кадастровый номер:		02:17:000000:470(единое землепользование)	

Сведения о характерных точках границы земельного участка				
Система координат				
Зона №				
Номер точки	Координаты		Описание закрепления на местности	Средняя квадратическая погрешность определения координат характерных точек границ земельного участка, м
	X	Y		
1	2	3	4	5
5206	759694.95	1326039.64	данные отсутствуют	данные отсутствуют
5207	759860.75	1325808.61	данные отсутствуют	данные отсутствуют
5208	759860.93	1325808.15	данные отсутствуют	данные отсутствуют
5209	759861.53	1325807.32	данные отсутствуют	данные отсутствуют
5210	759867.8	1325790.25	данные отсутствуют	данные отсутствуют
5211	759895.18	1325718.92	данные отсутствуют	данные отсутствуют
5212	759910.18	1325628.87	данные отсутствуют	данные отсутствуют
5213	759917.35	1325587.62	данные отсутствуют	данные отсутствуют
5214	759915.35	1324990.37	данные отсутствуют	данные отсутствуют
5215	759758.92	1324732.53	данные отсутствуют	данные отсутствуют
5216	759645.92	1324545.15	данные отсутствуют	данные отсутствуют
5217	759644.27	1324452.06	данные отсутствуют	данные отсутствуют
5218	759642.4	1324251.41	данные отсутствуют	данные отсутствуют
5219	759686.55	1324230.32	данные отсутствуют	данные отсутствуют
5220	759686.72	1324230.3	данные отсутствуют	данные отсутствуют

Государственный регистратор		ФГИС ЕГРН
полное наименование должности	подпись	инициалы, фамилия

М.П.

Выписка из Единого государственного реестра недвижимости об объекте недвижимости
Описание местоположения земельного участка

Земельный участок			
(вид объекта недвижимости)			
Лист №	Раздела 3.2	Всего листов раздела 3.2 : ____	Всего разделов: ____
Всего листов выписки: ____			
15.11.2021 № 99/2021/430683280			
Кадастровый номер:		02:17:000000:470(единое землепользование)	

Сведения о характерных точках границы земельного участка				
Система координат				
Зона №				
Номер точки	Координаты		Описание закрепления на местности	Средняя квадратическая погрешность определения координат характерных точек границ земельного участка, м
	X	Y		
1	2	3	4	5
5221	759686.75	1324230.29	данные отсутствуют	данные отсутствуют
5222	759740.98	1324207.25	данные отсутствуют	данные отсутствуют
5223	759800.54	1324176.17	данные отсутствуют	данные отсутствуют
5224	759871.62	1324142.46	данные отсутствуют	данные отсутствуют
5225	759883.63	1324136.19	данные отсутствуют	данные отсутствуют
5226	759956.79	1324101.25	данные отсутствуют	данные отсутствуют
5227	759963.25	1324097.8	данные отсутствуют	данные отсутствуют
5228	759971.99	1324093.78	данные отсутствуют	данные отсутствуют
5229	759980.7	1324088.48	данные отсутствуют	данные отсутствуют
5230	760007.16	1324074.34	данные отсутствуют	данные отсутствуют
5231	760044.1	1324061	данные отсутствуют	данные отсутствуют
5232	760044.12	1324061	данные отсутствуют	данные отсутствуют
5233	760044.13	1324060.99	данные отсутствуют	данные отсутствуют
5234	760063.27	1324045.58	данные отсутствуют	данные отсутствуют
5235	760174.41	1323991.33	данные отсутствуют	данные отсутствуют

Государственный регистратор		ФГИС ЕГРН
полное наименование должности	подпись	инициалы, фамилия

М.П.

Раздел 3.2

Выписка из Единого государственного реестра недвижимости об объекте недвижимости
Описание местоположения земельного участка

Земельный участок			
(вид объекта недвижимости)			
Лист №	Раздела 3.2	Всего листов раздела 3.2 : ____	Всего разделов: ____
Всего листов выписки: ____			
15.11.2021 № 99/2021/430683280			
Кадастровый номер:		02:17:000000:470(единое землепользование)	

Сведения о характерных точках границы земельного участка				
Система координат				
Зона №				
Номер точки	Координаты		Описание закрепления на местности	Средняя квадратическая погрешность определения координат характерных точек границ земельного участка, м
	X	Y		
1	2	3	4	5
5236	760309.49	1323920.87	данные отсутствуют	данные отсутствуют
5237	760745.32	1323703.88	данные отсутствуют	данные отсутствуют
5238	760770.62	1323688.01	данные отсутствуют	данные отсутствуют
5239	765206.9	1304660.95	данные отсутствуют	данные отсутствуют
5240	765286.59	1304726.26	данные отсутствуют	данные отсутствуют
5241	765842.13	1305155.85	данные отсутствуют	данные отсутствуют
5242	766368.57	1305178.99	данные отсутствуют	данные отсутствуют
5243	766802.45	1305037.26	данные отсутствуют	данные отсутствуют
5244	767137.98	1305129.82	данные отсутствуют	данные отсутствуют
5245	767088.8	1305601.29	данные отсутствуют	данные отсутствуют
5246	766669.39	1305910.79	данные отсутствуют	данные отсутствуют
5247	765445.86	1306165.33	данные отсутствуют	данные отсутствуют
5248	766115.2	1307644.69	данные отсутствуют	данные отсутствуют
5249	768048.04	1306962.33	данные отсутствуют	данные отсутствуют
5250	768702.62	1307647.78	данные отсутствуют	данные отсутствуют

Государственный регистратор		ФГИС ЕГРН
полное наименование должности	подпись	инициалы, фамилия

М.П.

Земельный участок			
(вид объекта недвижимости)			
Лист №	Раздела 3.2	Всего листов раздела 3.2 : ____	Всего разделов: ____
Всего листов выписки: ____			
15.11.2021 № 99/2021/430683280			
Кадастровый номер:		02:17:000000:470(единое землепользование)	

Сведения о характерных точках границы земельного участка				
Система координат				
Зона №				
Номер точки	Координаты		Описание закрепления на местности	Средняя квадратическая погрешность определения координат характерных точек границ земельного участка, м
	X	Y		
1	2	3	4	5
5251	768792.16	1308039.91	данные отсутствуют	данные отсутствуют
5252	769551.71	1308401.16	данные отсутствуют	данные отсутствуют
5253	769465.26	1308759.32	данные отсутствуют	данные отсутствуют
5254	768864.12	1308651.49	данные отсутствуют	данные отсутствуют
5255	768863.8	1308649.93	данные отсутствуют	данные отсутствуют
5256	768863.16	1308649.52	данные отсутствуют	данные отсутствуют
5257	768424.55	1308571.33	данные отсутствуют	данные отсутствуют
5258	767380.73	1308384.32	данные отсутствуют	данные отсутствуют
5259	766323.3	1308173.51	данные отсутствуют	данные отсутствуют
5260	765873.84	1308087.27	данные отсутствуют	данные отсутствуют
5261	765192.58	1307950.57	данные отсутствуют	данные отсутствуют
5262	764944.85	1307909.03	данные отсутствуют	данные отсутствуют
5263	764247.28	1307775.18	данные отсутствуют	данные отсутствуют
5264	764257.55	1307729.54	данные отсутствуют	данные отсутствуют
5265	764282.6	1307552.91	данные отсутствуют	данные отсутствуют

Государственный регистратор		ФГИС ЕГРН
полное наименование должности	подпись	инициалы, фамилия

М.П.

Раздел 3.2

Выписка из Единого государственного реестра недвижимости об объекте недвижимости
Описание местоположения земельного участка

Земельный участок			
(вид объекта недвижимости)			
Лист №	Раздела 3.2	Всего листов раздела 3.2 : ____	Всего разделов: ____
Всего листов выписки: ____			
15.11.2021 № 99/2021/430683280			
Кадастровый номер:		02:17:000000:470(единое землепользование)	

Сведения о характерных точках границы земельного участка				
Система координат				
Зона №				
Номер точки	Координаты		Описание закрепления на местности	Средняя квадратическая погрешность определения координат характерных точек границ земельного участка, м
	X	Y		
1	2	3	4	5
5266	764303.54	1307459.19	данные отсутствуют	данные отсутствуют
5267	764327.3	1307326.17	данные отсутствуют	данные отсутствуют
5268	764335.72	1307299.17	данные отсутствуют	данные отсутствуют
5269	764343.28	1307265.48	данные отсутствуют	данные отсутствуют
5270	764360.98	1307154.28	данные отсутствуют	данные отсутствуют
5271	764395.1	1306984.11	данные отсутствуют	данные отсутствуют
5272	764398.03	1306967.68	данные отсутствуют	данные отсутствуют
5273	764424.39	1306838.95	данные отсутствуют	данные отсутствуют
5274	764430.52	1306819.79	данные отсутствуют	данные отсутствуют
5275	764430.52	1306819.76	данные отсутствуют	данные отсутствуют
5276	764430.51	1306819.72	данные отсутствуют	данные отсутствуют
5277	764430.48	1306819.68	данные отсутствуют	данные отсутствуют
5278	764430.45	1306819.67	данные отсутствуют	данные отсутствуют
5279	764310.18	1306786.85	данные отсутствуют	данные отсутствуют
5280	764162.47	1306728.34	данные отсутствуют	данные отсутствуют

Государственный регистратор		ФГИС ЕГРН
полное наименование должности	подпись	инициалы, фамилия

М.П.

Выписка из Единого государственного реестра недвижимости об объекте недвижимости
Описание местоположения земельного участка

Земельный участок			
(вид объекта недвижимости)			
Лист №	Раздела 3.2	Всего листов раздела 3.2 : ____	Всего разделов: ____
Всего листов выписки: ____			
15.11.2021 № 99/2021/430683280			
Кадастровый номер:		02:17:000000:470(единое землепользование)	

Сведения о характерных точках границы земельного участка				
Система координат				
Зона №				
Номер точки	Координаты		Описание закрепления на местности	Средняя квадратическая погрешность определения координат характерных точек границ земельного участка, м
	X	Y		
1	2	3	4	5
5281	764162.45	1306728.33	данные отсутствуют	данные отсутствуют
5282	764159.42	1306727.89	данные отсутствуют	данные отсутствуют
5283	764159.4	1306727.89	данные отсутствуют	данные отсутствуют
5284	764153.19	1306729.06	данные отсутствуют	данные отсутствуют
5285	765173.63	1304681.19	данные отсутствуют	данные отсутствуют
5286	765175.83	1304679.22	данные отсутствуют	данные отсутствуют
5287	776668.63	1304126.24	данные отсутствуют	5
5288	776762.61	1304150.61	данные отсутствуют	5
5289	776762.25	1304150.64	данные отсутствуют	5
5290	776414.24	1304137.41	данные отсутствуют	5
5291	776413.91	1304137.48	данные отсутствуют	5
5292	776069.81	1304209.02	данные отсутствуют	5
5293	776016.54	1304209.27	данные отсутствуют	5
5294	775993.35	1304199.16	данные отсутствуют	5
5295	775977.47	1304183.99	данные отсутствуют	5

Государственный регистратор		ФГИС ЕГРН
полное наименование должности	подпись	инициалы, фамилия

М.П.

Раздел 3.2

Выписка из Единого государственного реестра недвижимости об объекте недвижимости
Описание местоположения земельного участка

Земельный участок			
(вид объекта недвижимости)			
Лист №	Раздела 3.2	Всего листов раздела 3.2 : ____	Всего разделов: ____
Всего листов выписки: ____			
15.11.2021 № 99/2021/430683280			
Кадастровый номер:		02:17:000000:470(единое землепользование)	

Сведения о характерных точках границы земельного участка				
Система координат				
Зона №				
Номер точки	Координаты		Описание закрепления на местности	Средняя квадратическая погрешность определения координат характерных точек границ земельного участка, м
	X	Y		
1	2	3	4	5
5296	775977.48	1304183.97	данные отсутствуют	5
5297	776007.2	1304137.45	данные отсутствуют	5
5298	776128.86	1304137.45	данные отсутствуют	5
5299	776224.22	1304121.01	данные отсутствуют	5
5300	776224.71	1304120.91	данные отсутствуют	5
5301	776368.9	1304091.42	данные отсутствуют	5
5302	772993.92	1300955.68	данные отсутствуют	2.5
5303	772957.69	1301011.66	данные отсутствуют	2.5
5304	773010.38	1301123.63	данные отсутствуют	2.5
5305	773099.3	1301054.48	данные отсутствуют	2.5
5306	773237.62	1300952.39	данные отсутствуют	2.5
5307	773316.65	1300939.21	данные отсутствуют	2.5
5308	773451.68	1300922.75	данные отсутствуют	2.5
5309	773510.96	1300902.99	данные отсутствуют	2.5
5310	773580.12	1300850.29	данные отсутствуют	2.5

Государственный регистратор		ФГИС ЕГРН
полное наименование должности	подпись	инициалы, фамилия

М.П.

Земельный участок			
(вид объекта недвижимости)			
Лист №	Раздела 3.2	Всего листов раздела 3.2 : ____	Всего разделов: ____
Всего листов выписки: ____			
15.11.2021 № 99/2021/430683280			
Кадастровый номер:		02:17:000000:470(единое землепользование)	

Сведения о характерных точках границы земельного участка				
Система координат				
Зона №				
Номер точки	Координаты		Описание закрепления на местности	Средняя квадратическая погрешность определения координат характерных точек границ земельного участка, м
	X	Y		
1	2	3	4	5
5311	773629.51	1300863.47	данные отсутствуют	2.5
5312	773629.51	1300889.81	данные отсутствуют	2.5
5313	773603.17	1300942.51	данные отсутствуют	5
5314	773622.93	1301005.08	данные отсутствуют	2.5
5315	773590	1301038.01	данные отсутствуют	2.5
5316	773537.3	1301047.89	данные отсутствуют	2.5
5317	773504.37	1301074.24	данные отсутствуют	2.5
5318	773471.44	1301133.51	данные отсутствуют	2.5
5319	773392.4	1301149.98	данные отсутствуют	2.5
5320	773290.31	1301186.21	данные отсутствуют	2.5
5321	773188.22	1301232.31	данные отсутствуют	2.5
5322	773105.89	1301285	данные отсутствуют	2.5
5323	773102.59	1301469.43	данные отсутствуют	2.5
5324	773066.37	1301469.43	данные отсутствуют	2.5
5325	773020.26	1301459.55	данные отсутствуют	2.5

Государственный регистратор		ФГИС ЕГРН
полное наименование должности	подпись	инициалы, фамилия

М.П.

Раздел 3.2

Выписка из Единого государственного реестра недвижимости об объекте недвижимости
Описание местоположения земельного участка

Земельный участок			
(вид объекта недвижимости)			
Лист №	Раздела 3.2	Всего листов раздела 3.2 : ____	Всего разделов: ____
Всего листов выписки: ____			
15.11.2021 № 99/2021/430683280			
Кадастровый номер:		02:17:000000:470(единое землепользование)	

Сведения о характерных точках границы земельного участка				
Система координат				
Зона №				
Номер точки	Координаты		Описание закрепления на местности	Средняя квадратическая погрешность определения координат характерных точек границ земельного участка, м
	X	Y		
1	2	3	4	5
5326	772987.33	1301443.08	данные отсутствуют	2.5
5327	772957.69	1301436.49	данные отсутствуют	2.5
5328	772974.16	1301548.47	данные отсутствуют	2.5
5329	772993.92	1301667.02	данные отсутствуют	2.5
5330	772987.33	1301729.59	данные отсутствуют	2.5
5331	773148.7	1301861.33	данные отсутствуют	2.5
5332	773310.07	1301983.18	данные отсутствуют	2.5
5333	773530.72	1302141.25	данные отсутствуют	2.5
5334	773728.31	1302009.52	данные отсутствуют	2.5
5335	773892.98	1301894.26	данные отсутствуют	2.5
5336	773972.01	1301805.34	данные отсутствуют	2.5
5337	773896.27	1301686.78	данные отсутствуют	5
5338	773830.4	1301657.14	данные отсутствуют	2.5
5339	773804.06	1301627.5	данные отсутствуют	2.5
5340	773711.85	1301564.93	данные отсутствуют	2.5

Государственный регистратор		ФГИС ЕГРН
полное наименование должности	подпись	инициалы, фамилия

М.П.

Выписка из Единого государственного реестра недвижимости об объекте недвижимости
Описание местоположения земельного участка

Земельный участок			
(вид объекта недвижимости)			
Лист №	Раздела 3.2	Всего листов раздела 3.2 : ____	Всего разделов: ____
Всего листов выписки: ____			
15.11.2021 № 99/2021/430683280			
Кадастровый номер:		02:17:000000:470(единое землепользование)	

Сведения о характерных точках границы земельного участка				
Система координат				
Зона №				
Номер точки	Координаты		Описание закрепления на местности	Средняя квадратическая погрешность определения координат характерных точек границ земельного участка, м
	X	Y		
1	2	3	4	5
5341	773543.89	1301410.15	данные отсутствуют	2.5
5342	773461.56	1301327.82	данные отсутствуют	2.5
5343	773428.63	1301327.82	данные отсутствуют	5
5344	773356.17	1301327.82	данные отсутствуют	2.5
5345	773349.59	1301261.95	данные отсутствуют	2.5
5346	773398.99	1301225.73	данные отсутствуют	2.5
5347	773487.9	1301205.97	данные отсутствуют	2.5
5348	773560.36	1301136.81	данные отсутствуют	2.5
5349	773636.1	1301067.65	данные отсутствуют	2.5
5350	773665.74	1301011.66	данные отсутствуют	2.5
5351	773688.79	1300955.68	данные отсутствуют	2.5
5352	773734.9	1300942.51	данные отсутствуют	2.5
5353	773781	1300899.69	данные отсутствуют	2.5
5354	773860.04	1300883.23	данные отсутствуют	2.5
5355	773942.37	1300860.17	данные отсутствуют	2.5

Государственный регистратор		ФГИС ЕГРН
полное наименование должности	подпись	инициалы, фамилия

М.П.

Раздел 3.2

Выписка из Единого государственного реестра недвижимости об объекте недвижимости
Описание местоположения земельного участка

Земельный участок			
(вид объекта недвижимости)			
Лист №	Раздела 3.2	Всего листов раздела 3.2 : ____	Всего разделов: ____
Всего листов выписки: ____			
15.11.2021 № 99/2021/430683280			
Кадастровый номер:		02:17:000000:470(единое землепользование)	

Сведения о характерных точках границы земельного участка				
Система координат				
Зона №				
Номер точки	Координаты		Описание закрепления на местности	Средняя квадратическая погрешность определения координат характерных точек границ земельного участка, м
	X	Y		
1	2	3	4	5
5356	774054.35	1300860.17	данные отсутствуют	2.5
5357	774067.52	1300820.65	данные отсутствуют	2.5
5358	774057.64	1300791.02	данные отсутствуют	2.5
5359	773962.13	1300820.65	данные отсутствуют	2.5
5360	773906.15	1300800.9	данные отсутствуют	2.5
5361	773879.8	1300807.48	данные отсутствуют	2.5
5362	773833.7	1300837.12	данные отсутствуют	2.5
5363	773767.83	1300840.41	данные отсутствуют	2.5
5364	773685.5	1300810.77	данные отсутствуют	2.5
5365	773573.53	1300810.77	данные отсутствуют	2.5
5366	773497.78	1300853.59	данные отсутствуют	2.5
5367	773441.8	1300863.47	данные отсутствуют	2.5
5368	773389.11	1300856.88	данные отсутствуют	2.5
5369	773346.29	1300870.05	данные отсутствуют	2.5
5370	773244.2	1300830.53	данные отсутствуют	2.5

Государственный регистратор		ФГИС ЕГРН
полное наименование должности	подпись	инициалы, фамилия

М.П.

Земельный участок			
(вид объекта недвижимости)			
Лист №	Раздела 3.2	Всего листов раздела 3.2 : ____	Всего разделов: ____
Всего листов выписки: ____			
15.11.2021 № 99/2021/430683280			
Кадастровый номер:		02:17:000000:470(единое землепользование)	

Сведения о характерных точках границы земельного участка				
Система координат				
Зона №				
Номер точки	Координаты		Описание закрепления на местности	Средняя квадратическая погрешность определения координат характерных точек границ земельного участка, м
	X	Y		
1	2	3	4	5
5371	773201.39	1300853.59	данные отсутствуют	2.5
5372	773138.82	1300876.64	данные отсутствуют	2.5
5373	773072.95	1300902.99	данные отсутствуют	2.5
5374	773063.07	1300919.45	данные отсутствуют	2.5
5375	774166.5	1299078.7	данные отсутствуют	5
5376	774085.55	1299149.28	данные отсутствуют	5
5377	774046.12	1299211.54	данные отсутствуют	5
5378	774004.6	1299250.97	данные отсутствуют	5
5379	773965.21	1299263.2	данные отсутствуют	5
5380	773944.42	1299269.66	данные отсутствуют	5
5381	773894.6	1299282.11	данные отсутствуют	5
5382	773788.75	1299317.4	данные отсутствуют	2.5
5383	773825.79	1299326.41	данные отсутствуют	2.5
5384	773884.01	1299389.24	данные отсутствуют	2.5
5385	773929.28	1299467.79	данные отсутствуют	2.5

Государственный регистратор		ФГИС ЕГРН
полное наименование должности	подпись	инициалы, фамилия

М.П.

Раздел 3.2

Выписка из Единого государственного реестра недвижимости об объекте недвижимости
Описание местоположения земельного участка

Земельный участок			
(вид объекта недвижимости)			
Лист №	Раздела 3.2	Всего листов раздела 3.2 : ____	Всего разделов: ____
Всего листов выписки: ____			
15.11.2021 № 99/2021/430683280			
Кадастровый номер:		02:17:000000:470(единое землепользование)	

Сведения о характерных точках границы земельного участка				
Система координат				
Зона №				
Номер точки	Координаты		Описание закрепления на местности	Средняя квадратическая погрешность определения координат характерных точек границ земельного участка, м
	X	Y		
1	2	3	4	5
5386	773945.92	1299514.91	данные отсутствуют	2.5
5387	773993.04	1299572.2	данные отсутствуют	2.5
5388	774050.33	1299616.56	данные отсутствуют	5
5389	774097.46	1299652.59	данные отсутствуют	2.5
5390	774122.41	1299661.83	данные отсутствуют	2.5
5391	774169.53	1299663.68	данные отсутствуют	2.5
5392	774200.03	1299672.92	данные отсутствуют	2.5
5393	774230.52	1299668.3	данные отсутствуют	2.5
5394	774263.78	1299617.48	данные отсутствуют	2.5
5395	774250.85	1299592.53	данные отсутствуют	2.5
5396	774228.67	1299584.21	данные отсутствуют	2.5
5397	774206.49	1299568.51	данные отсутствуют	2.5
5398	774210.19	1299553.72	данные отсутствуют	2.5
5399	774238.84	1299548.18	данные отсутствуют	2.5
5400	774239.76	1299525.08	данные отсутствуют	2.5

Государственный регистратор		ФГИС ЕГРН
полное наименование должности	подпись	инициалы, фамилия

М.П.

Выписка из Единого государственного реестра недвижимости об объекте недвижимости
Описание местоположения земельного участка

Земельный участок			
(вид объекта недвижимости)			
Лист №	Раздела 3.2	Всего листов раздела 3.2 : ____	Всего разделов: ____
Всего листов выписки: ____			
15.11.2021 № 99/2021/430683280			
Кадастровый номер:		02:17:000000:470(единое землепользование)	

Сведения о характерных точках границы земельного участка				
Система координат				
Зона №				
Номер точки	Координаты		Описание закрепления на местности	Средняя квадратическая погрешность определения координат характерных точек границ земельного участка, м
	X	Y		
1	2	3	4	5
5401	774262.86	1299530.62	данные отсутствуют	2.5
5402	774294.28	1299532.47	данные отсутствуют	2.5
5403	774333.09	1299562.04	данные отсутствуют	2.5
5404	774357.11	1299565.73	данные отсутствуют	2.5
5405	774365.43	1299586.99	данные отсутствуют	2.5
5406	774427.34	1299615.63	данные отсутствуют	2.5
5407	774440.28	1299661.83	данные отсутствуют	2.5
5408	774494.79	1299713.58	данные отсутствуют	2.5
5409	774549.31	1299752.39	данные отсутствуют	2.5
5410	774594.59	1299792.12	данные отсутствуют	2.5
5411	774630.63	1299837.4	данные отсутствуют	5
5412	774654.65	1299866.97	данные отсутствуют	2.5
5413	774677.75	1299912.25	данные отсутствуют	2.5
5414	774688.84	1299921.49	данные отсутствуют	2.5
5415	774709.17	1299892.84	данные отсутствуют	2.5

Государственный регистратор		ФГИС ЕГРН
полное наименование должности	подпись	инициалы, фамилия

М.П.

Раздел 3.2

Выписка из Единого государственного реестра недвижимости об объекте недвижимости
Описание местоположения земельного участка

Земельный участок			
(вид объекта недвижимости)			
Лист №	Раздела 3.2	Всего листов раздела 3.2 : ____	Всего разделов: ____
Всего листов выписки: ____			
15.11.2021 № 99/2021/430683280			
Кадастровый номер:		02:17:000000:470(единое землепользование)	

Сведения о характерных точках границы земельного участка				
Система координат				
Зона №				
Номер точки	Координаты		Описание закрепления на местности	Средняя квадратическая погрешность определения координат характерных точек границ земельного участка, м
	X	Y		
1	2	3	4	5
5416	774719.33	1299854.96	данные отсутствуют	2.5
5417	774741.51	1299832.78	данные отсутствуют	2.5
5418	774768.31	1299842.02	данные отсутствуют	2.5
5419	774803.42	1299845.72	данные отсутствуют	2.5
5420	774819.13	1299865.12	данные отсутствуют	2.5
5421	774848.7	1299866.97	данные отсутствуют	2.5
5422	774849.62	1299841.1	данные отсутствуют	2.5
5423	774869.03	1299836.48	данные отсутствуют	2.5
5424	774871.8	1299853.11	данные отсутствуют	2.5
5425	774880.12	1299857.73	данные отсутствуют	2.5
5426	774893.98	1299851.26	данные отсутствуют	2.5
5427	774905.99	1299871.59	данные отсутствуют	2.5
5428	774921.7	1299874.36	данные отсутствуют	2.5
5429	774921.7	1299886.37	данные отсутствуют	2.5
5430	774907.84	1299902.08	данные отсутствуют	2.5

Государственный регистратор		ФГИС ЕГРН
полное наименование должности	подпись	инициалы, фамилия

М.П.

Земельный участок			
(вид объекта недвижимости)			
Лист №	Раздела 3.2	Всего листов раздела 3.2 : ____	Всего разделов: ____
Всего листов выписки: ____			
15.11.2021 № 99/2021/430683280			
Кадастровый номер:		02:17:000000:470(единое землепользование)	

Сведения о характерных точках границы земельного участка				
Система координат				
Зона №				
Номер точки	Координаты		Описание закрепления на местности	Средняя квадратическая погрешность определения координат характерных точек границ земельного участка, м
	X	Y		
1	2	3	4	5
5431	774903.22	1299907.63	данные отсутствуют	2.5
5432	774905.99	1299913.17	данные отсутствуют	2.5
5433	774923.55	1299914.1	данные отсутствуют	2.5
5434	774946.65	1299923.34	данные отсутствуют	2.5
5435	774973.44	1299926.11	данные отсутствуют	2.5
5436	775009.2	1299932.09	данные отсутствуют	5
5437	775078.55	1299761.74	данные отсутствуют	5
5438	775040.9	1299763.59	данные отсутствуют	5
5439	775003.94	1299770.87	данные отсутствуют	5
5440	774989.15	1299783.81	данные отсутствуют	5
5441	774971.6	1299809.68	данные отсутствуют	5
5442	774961.43	1299821.69	данные отсутствуют	5
5443	774934.64	1299825.39	данные отсутствуют	5
5444	774912.46	1299805.98	данные отсутствуют	5
5445	774893.05	1299763.48	данные отсутствуют	5

Государственный регистратор		ФГИС ЕГРН
полное наименование должности	подпись	инициалы, фамилия

М.П.

Раздел 3.2

Выписка из Единого государственного реестра недвижимости об объекте недвижимости
Описание местоположения земельного участка

Земельный участок			
(вид объекта недвижимости)			
Лист №	Раздела 3.2	Всего листов раздела 3.2 : ____	Всего разделов: ____
Всего листов выписки: ____			
15.11.2021 № 99/2021/430683280			
Кадастровый номер:		02:17:000000:470(единое землепользование)	

Сведения о характерных точках границы земельного участка				
Система координат				
Зона №				
Номер точки	Координаты		Описание закрепления на местности	Средняя квадратическая погрешность определения координат характерных точек границ земельного участка, м
	X	Y		
1	2	3	4	5
5446	774856.09	1299736.68	данные отсутствуют	5
5447	774843.16	1299711.73	данные отсутствуют	5
5448	774771.08	1299659.06	данные отсутствуют	5
5449	774769.23	1299622.1	данные отсутствуют	5
5450	774740.59	1299580.52	данные отсутствуют	5
5451	774707.32	1299569.43	данные отсутствуют	5
5452	774634.32	1299571.28	данные отсутствуют	5
5453	774601.98	1299566.66	данные отсутствуют	5
5454	774591.82	1299542.63	данные отсутствуют	5
5455	774565.94	1299518.61	данные отсутствуют	5
5456	774538.22	1299518.61	данные отсутствуют	5
5457	774508.65	1299512.14	данные отсутствуют	5
5458	774517.89	1299455.77	данные отсутствуют	5
5459	774506.81	1299431.75	данные отсутствуют	5
5460	774480.93	1299417.89	данные отсутствуют	5

Государственный регистратор		ФГИС ЕГРН
полное наименование должности	подпись	инициалы, фамилия

М.П.

Выписка из Единого государственного реестра недвижимости об объекте недвижимости
Описание местоположения земельного участка

Земельный участок			
(вид объекта недвижимости)			
Лист №	Раздела 3.2	Всего листов раздела 3.2 : ____	Всего разделов: ____
Всего листов выписки: ____			
15.11.2021 № 99/2021/430683280			
Кадастровый номер:		02:17:000000:470(единое землепользование)	

Сведения о характерных точках границы земельного участка				
Система координат				
Зона №				
Номер точки	Координаты		Описание закрепления на местности	Средняя квадратическая погрешность определения координат характерных точек границ земельного участка, м
	X	Y		
1	2	3	4	5
5461	774457.83	1299395.71	данные отсутствуют	5
5462	774426.41	1299395.71	данные отсутствуют	5
5463	774412.55	1299374.46	данные отсутствуют	5
5464	774380.21	1299337.5	данные отсутствуют	5
5465	774370.97	1299292.22	данные отсутствуют	5
5466	774349.72	1299282.98	данные отсутствуют	5
5467	774324.77	1299281.13	данные отсутствуют	5
5468	774320.15	1299249.71	данные отсутствуют	5
5469	774285.96	1299230.31	данные отсутствуют	5
5470	774236.99	1299228.46	данные отсутствуют	5
5471	774211.11	1299225.69	данные отсутствуют	5
5472	774211.11	1299185.95	данные отсутствуют	5
5473	774203.72	1299151.77	данные отсутствуют	5
5474	774166.76	1299129.59	данные отсутствуют	5
5475	775119.75	1299668.26	данные отсутствуют	данные отсутствуют

Государственный регистратор		ФГИС ЕГРН
полное наименование должности	подпись	инициалы, фамилия

М.П.

Раздел 3.2

Выписка из Единого государственного реестра недвижимости об объекте недвижимости
Описание местоположения земельного участка

Земельный участок			
(вид объекта недвижимости)			
Лист №	Раздела 3.2	Всего листов раздела 3.2 : ____	Всего разделов: ____
Всего листов выписки: ____			
15.11.2021 № 99/2021/430683280			
Кадастровый номер:		02:17:000000:470(единое землепользование)	

Сведения о характерных точках границы земельного участка				
Система координат				
Зона №				
Номер точки	Координаты		Описание закрепления на местности	Средняя квадратическая погрешность определения координат характерных точек границ земельного участка, м
	X	Y		
1	2	3	4	5
5476	775274.91	1299742.01	данные отсутствуют	данные отсутствуют
5477	775370.23	1299774.71	данные отсутствуют	данные отсутствуют
5478	775464.15	1299802.54	данные отсутствуют	данные отсутствуют
5479	775542.74	1299827.69	данные отсутствуют	данные отсутствуют
5480	775562.36	1299775.37	данные отсутствуют	данные отсутствуют
5481	775563.79	1299775.94	данные отсутствуют	данные отсутствуют
5482	775563.8	1299775.95	данные отсутствуют	данные отсутствуют
5483	775570.84	1299777.71	данные отсутствуют	данные отсутствуют
5484	775570.87	1299777.71	данные отсутствуют	данные отсутствуют
5485	775576.74	1299777.1	данные отсутствуют	данные отсутствуют
5486	775576.76	1299777.09	данные отсутствуют	данные отсутствуют
5487	775582.6	1299774.77	данные отсутствуют	данные отсутствуют
5488	775589.02	1299777.68	данные отсутствуют	данные отсутствуют
5489	775594.88	1299780.03	данные отсутствуют	данные отсутствуют
5490	775600.16	1299782.96	данные отсутствуют	данные отсутствуют

Государственный регистратор		ФГИС ЕГРН
полное наименование должности	подпись	инициалы, фамилия

М.П.

Выписка из Единого государственного реестра недвижимости об объекте недвижимости
Описание местоположения земельного участка

Земельный участок			
<small>(вид объекта недвижимости)</small>			
Лист № <u> </u> Раздела 3.2	Всего листов раздела 3.2 : <u> </u>	Всего разделов: <u> </u>	Всего листов выписки: <u> </u>
15.11.2021 № 99/2021/430683280			
Кадастровый номер:		02:17:000000:470(единое землепользование)	

Сведения о характерных точках границы земельного участка				
Система координат				
Зона №				
Номер точки	Координаты		Описание закрепления на местности	Средняя квадратическая погрешность определения координат характерных точек границ земельного участка, м
	X	Y		
1	2	3	4	5
5491	775600.17	1299782.97	данные отсутствуют	данные отсутствуют
5492	775608.97	1299785.91	данные отсутствуют	данные отсутствуют
5493	775609	1299785.91	данные отсутствуют	данные отсутствуют
5494	775609.03	1299785.9	данные отсутствуют	данные отсутствуют
5495	775614.9	1299783.55	данные отсутствуют	данные отсутствуют
5496	775614.92	1299783.55	данные отсутствуют	данные отсутствуют
5497	775614.94	1299783.53	данные отсутствуют	данные отсутствуют
5498	775617.54	1299780.64	данные отсутствуют	данные отсутствуют
5499	775628.69	1299783.23	данные отсутствуют	данные отсутствуют
5500	775627.42	1299750.14	данные отсутствуют	данные отсутствуют
5501	775629.43	1299743.11	данные отсутствуют	данные отсутствуют
5502	775655.27	1299724.65	данные отсутствуют	данные отсутствуют
5503	775658.24	1299725.46	данные отсутствуют	данные отсутствуют
5504	775664.68	1299732.48	данные отсутствуют	данные отсутствуют
5505	775669.37	1299737.76	данные отсутствуют	данные отсутствуют

Государственный регистратор		ФГИС ЕГРН
полное наименование должности	подпись	инициалы, фамилия

М.П.

Раздел 3.2

Выписка из Единого государственного реестра недвижимости об объекте недвижимости
Описание местоположения земельного участка

Земельный участок			
<small>(вид объекта недвижимости)</small>			
Лист № <u> </u> Раздела 3.2	Всего листов раздела 3.2 : <u> </u>	Всего разделов: <u> </u>	Всего листов выписки: <u> </u>
15.11.2021 № 99/2021/430683280			
Кадастровый номер:		02:17:000000:470(единое землепользование)	

Сведения о характерных точках границы земельного участка				
Система координат				
Зона №				
Номер точки	Координаты		Описание закрепления на местности	Средняя квадратическая погрешность определения координат характерных точек границ земельного участка, м
	X	Y		
1	2	3	4	5
5506	775669.39	1299737.78	данные отсутствуют	данные отсутствуют
5507	775669.44	1299737.79	данные отсутствуют	данные отсутствуют
5508	775675.31	1299737.79	данные отсутствуют	данные отсутствуют
5509	775675.36	1299737.78	данные отсутствуют	данные отсутствуют
5510	775675.37	1299737.77	данные отсутствуют	данные отсутствуют
5511	775681.83	1299731.89	данные отсутствуют	данные отсутствуют
5512	775681.84	1299731.88	данные отсутствуют	данные отсутствуют
5513	775686.52	1299726.6	данные отсутствуют	данные отсутствуют
5514	775691.2	1299722.53	данные отсутствуют	данные отсутствуют
5515	775697.02	1299721.35	данные отсутствуют	данные отсутствуют
5516	775702.03	1299722.6	данные отсутствуют	данные отсутствуют
5517	775716.13	1299747.66	данные отсутствуют	данные отсутствуют
5518	775722.72	1299740.05	данные отсутствуют	данные отсутствуют
5519	775726.3	1299743.63	данные отсутствуют	данные отсутствуют
5520	775726.31	1299743.64	данные отсутствуют	данные отсутствуют

Государственный регистратор		ФГИС ЕГРН
полное наименование должности	подпись	инициалы, фамилия

М.П.

Выписка из Единого государственного реестра недвижимости об объекте недвижимости
Описание местоположения земельного участка

Земельный участок			
(вид объекта недвижимости)			
Лист №	Раздела 3.2	Всего листов раздела 3.2 : ____	Всего разделов: ____
Всего листов выписки: ____			
15.11.2021 № 99/2021/430683280			
Кадастровый номер:		02:17:000000:470(единое землепользование)	

Сведения о характерных точках границы земельного участка				
Система координат				
Зона №				
Номер точки	Координаты		Описание закрепления на местности	Средняя квадратическая погрешность определения координат характерных точек границ земельного участка, м
	X	Y		
1	2	3	4	5
5521	775733.36	1299748.33	данные отсутствуют	данные отсутствуют
5522	775733.37	1299748.34	данные отсутствуют	данные отсутствуют
5523	775733.42	1299748.35	данные отсутствуют	данные отсутствуют
5524	775739.27	1299747.77	данные отсутствуют	данные отсутствуют
5525	775745.15	1299747.77	данные отсутствуют	данные отсутствуют
5526	775752.79	1299746.59	данные отсутствуют	данные отсутствуют
5527	775758.64	1299745.42	данные отсутствуют	данные отсутствуют
5528	775766.24	1299747.76	данные отсутствуют	данные отсутствуют
5529	775772.08	1299750.1	данные отсутствуют	данные отсутствуют
5530	775777.36	1299754.79	данные отсутствуют	данные отсутствуют
5531	775777.38	1299754.8	данные отсутствуют	данные отсутствуют
5532	775784.42	1299758.32	данные отсутствуют	данные отсутствуют
5533	775784.45	1299758.33	данные отсутствуют	данные отсутствуют
5534	775790.91	1299758.92	данные отсутствуют	данные отсутствуют
5535	775790.94	1299758.92	данные отсутствуют	данные отсутствуют

Государственный регистратор		ФГИС ЕГРН
полное наименование должности	подпись	инициалы, фамилия

М.П.

Раздел 3.2

Выписка из Единого государственного реестра недвижимости об объекте недвижимости
Описание местоположения земельного участка

Земельный участок			
(вид объекта недвижимости)			
Лист №	Раздела 3.2	Всего листов раздела 3.2 : ____	Всего разделов: ____
Всего листов выписки: ____			
15.11.2021 № 99/2021/430683280			
Кадастровый номер:		02:17:000000:470(единое землепользование)	

Сведения о характерных точках границы земельного участка				
Система координат				
Зона №				
Номер точки	Координаты		Описание закрепления на местности	Средняя квадратическая погрешность определения координат характерных точек границ земельного участка, м
	X	Y		
1	2	3	4	5
5536	775796.81	1299757.15	данные отсутствуют	данные отсутствуют
5537	775796.83	1299757.13	данные отсутствуют	данные отсутствуют
5538	775801.5	1299753.63	данные отсутствуют	данные отсутствуют
5539	775810.26	1299754.81	данные отсутствуют	данные отсутствуют
5540	775819.63	1299758.91	данные отсутствуют	данные отсутствуют
5541	775824.92	1299761.84	данные отсутствуют	данные отсутствуют
5542	775830.79	1299764.19	данные отсутствуют	данные отсутствуют
5543	775830.81	1299764.2	данные отсутствуют	данные отсутствуют
5544	775837.27	1299764.78	данные отсутствуют	данные отсутствуют
5545	775843.74	1299764.78	данные отсутствуют	данные отсутствуют
5546	775850.79	1299763.61	данные отсутствуют	данные отсутствуют
5547	775857.24	1299762.44	данные отсутствуют	данные отсутствуют
5548	775857.27	1299762.42	данные отсутствуют	данные отсутствуют
5549	775861.97	1299758.9	данные отсутствуют	данные отсутствуют
5550	775861.99	1299758.88	данные отсутствуют	данные отсутствуют

Государственный регистратор		ФГИС ЕГРН
полное наименование должности	подпись	инициалы, фамилия

М.П.

Земельный участок			
(вид объекта недвижимости)			
Лист №	Раздела 3.2	Всего листов раздела 3.2 : ____	Всего разделов: ____
Всего листов выписки: ____			
15.11.2021 № 99/2021/430683280			
Кадастровый номер:		02:17:000000:470(единое землепользование)	

Сведения о характерных точках границы земельного участка				
Система координат				
Зона №				
Номер точки	Координаты		Описание закрепления на местности	Средняя квадратическая погрешность определения координат характерных точек границ земельного участка, м
	X	Y		
1	2	3	4	5
5551	775865.51	1299754.18	данные отсутствуют	данные отсутствуют
5552	775865.52	1299754.17	данные отсутствуют	данные отсутствуют
5553	775865.53	1299754.14	данные отсутствуют	данные отсутствуют
5554	775866.7	1299745.93	данные отсутствуют	данные отсутствуют
5555	775867.87	1299738.91	данные отсутствуют	данные отсутствуют
5556	775871.39	1299730.7	данные отсутствуют	данные отсутствуют
5557	775871.4	1299730.69	данные отсутствуют	данные отсутствуют
5558	775873.73	1299723.06	данные отсутствуют	данные отсутствуют
5559	775877.81	1299718.42	данные отсутствуют	данные отсутствуют
5560	775878.85	1299718.1	данные отсутствуют	данные отсутствуют
5561	775883.59	1299759.52	данные отсутствуют	данные отсутствуют
5562	775904.34	1299758.04	данные отсутствуют	данные отсутствуют
5563	775948.49	1299737.97	данные отсутствуют	данные отсутствуют
5564	775952.83	1299740.13	данные отсутствуют	данные отсутствуют
5565	775958.09	1299743.05	данные отсутствуют	данные отсутствуют

Государственный регистратор		ФГИС ЕГРН
полное наименование должности	подпись	инициалы, фамилия

М.П.

Раздел 3.2

Выписка из Единого государственного реестра недвижимости об объекте недвижимости
Описание местоположения земельного участка

Земельный участок			
(вид объекта недвижимости)			
Лист №	Раздела 3.2	Всего листов раздела 3.2 : ____	Всего разделов: ____
Всего листов выписки: ____			
15.11.2021 № 99/2021/430683280			
Кадастровый номер:		02:17:000000:470(единое землепользование)	

Сведения о характерных точках границы земельного участка				
Система координат				
Зона №				
Номер точки	Координаты		Описание закрепления на местности	Средняя квадратическая погрешность определения координат характерных точек границ земельного участка, м
	X	Y		
1	2	3	4	5
5566	775962.05	1299747.45	данные отсутствуют	данные отсутствуют
5567	775963.68	1299749.6	данные отсутствуют	данные отсутствуют
5568	775966.87	1299756.5	данные отсутствуют	данные отсутствуют
5569	775966.87	1299763.52	данные отсутствуют	данные отсутствуют
5570	775966.88	1299763.56	данные отсутствуют	данные отсутствуют
5571	775970.4	1299771.19	данные отсутствуют	данные отсутствуют
5572	775970.41	1299771.2	данные отсутствуют	данные отсутствуют
5573	775976.26	1299780	данные отсутствуют	данные отсутствуют
5574	775980.96	1299788.8	данные отсутствуют	данные отсутствуют
5575	775980.97	1299788.81	данные отсутствуют	данные отсутствуют
5576	775985.66	1299794.68	данные отсутствуют	данные отсутствуют
5577	775992.7	1299802.89	данные отсутствуют	данные отсутствуют
5578	775992.71	1299802.9	данные отсутствуют	данные отсутствуют
5579	775998	1299807.61	данные отсутствуют	данные отсутствуют
5580	776002.69	1299812.28	данные отсутствуют	данные отсутствуют

Государственный регистратор		ФГИС ЕГРН
полное наименование должности	подпись	инициалы, фамилия

М.П.

Выписка из Единого государственного реестра недвижимости об объекте недвижимости
Описание местоположения земельного участка

Земельный участок			
(вид объекта недвижимости)			
Лист №	Раздела 3.2	Всего листов раздела 3.2 : ____	Всего разделов: ____
Всего листов выписки: ____			
15.11.2021 № 99/2021/430683280			
Кадастровый номер:		02:17:000000:470(единое землепользование)	

Сведения о характерных точках границы земельного участка				
Система координат				
Зона №				
Номер точки	Координаты		Описание закрепления на местности	Средняя квадратическая погрешность определения координат характерных точек границ земельного участка, м
	X	Y		
1	2	3	4	5
5581	776002.7	1299812.29	данные отсутствуют	данные отсутствуют
5582	776009.16	1299816.99	данные отсутствуют	данные отсутствуют
5583	776009.18	1299816.99	данные отсутствуют	данные отсутствуют
5584	776016.22	1299819.94	данные отсутствуют	данные отсутствуют
5585	776016.23	1299819.95	данные отсутствуют	данные отсутствуют
5586	776017	1299820.09	данные отсутствуют	данные отсутствуют
5587	776024.25	1299829.67	данные отсутствуют	данные отсутствуют
5588	776031.46	1299820.66	данные отсутствуют	данные отсутствуют
5589	776035.04	1299819.95	данные отсутствуют	данные отсутствуют
5590	776035.07	1299819.94	данные отсутствуют	данные отсутствуют
5591	776035.09	1299819.92	данные отсутствуют	данные отсутствуют
5592	776039.79	1299814.64	данные отсутствуют	данные отсутствуют
5593	776045.65	1299808.76	данные отсутствуют	данные отсутствуют
5594	776045.67	1299808.75	данные отсутствуют	данные отсутствуют
5595	776049.77	1299802.31	данные отсутствуют	данные отсутствуют

Государственный регистратор		ФГИС ЕГРН
полное наименование должности	подпись	инициалы, фамилия

М.П.

Раздел 3.2

Выписка из Единого государственного реестра недвижимости об объекте недвижимости
Описание местоположения земельного участка

Земельный участок			
(вид объекта недвижимости)			
Лист №	Раздела 3.2	Всего листов раздела 3.2 : ____	Всего разделов: ____
Всего листов выписки: ____			
15.11.2021 № 99/2021/430683280			
Кадастровый номер:		02:17:000000:470(единое землепользование)	

Сведения о характерных точках границы земельного участка				
Система координат				
Зона №				
Номер точки	Координаты		Описание закрепления на местности	Средняя квадратическая погрешность определения координат характерных точек границ земельного участка, м
	X	Y		
1	2	3	4	5
5596	776049.78	1299802.26	данные отсутствуют	данные отсутствуют
5597	776049.78	1299797.77	данные отсутствуют	данные отсутствуют
5598	776079.21	1299761	данные отсутствуют	данные отсутствуют
5599	776101.41	1299781.71	данные отсутствуют	данные отсутствуют
5600	776101.83	1299784.65	данные отсутствуют	данные отсутствуют
5601	776101.84	1299784.68	данные отсутствуют	данные отсутствуют
5602	776101.85	1299784.69	данные отсутствуют	данные отсутствуют
5603	776106.53	1299791.73	данные отсутствуют	данные отсутствуют
5604	776110.06	1299797.6	данные отсутствуют	данные отсутствуют
5605	776110.09	1299797.63	данные отсутствуют	данные отсутствуют
5606	776117.72	1299802.34	данные отсутствуют	данные отсутствуют
5607	776117.75	1299802.35	данные отсутствуют	данные отсутствуют
5608	776124.21	1299802.92	данные отсутствуют	данные отсутствуют
5609	776133.59	1299804.68	данные отсутствуют	данные отсутствуют
5610	776133.61	1299804.68	данные отсутствуют	данные отсутствуют

Государственный регистратор		ФГИС ЕГРН
полное наименование должности	подпись	инициалы, фамилия

М.П.

Земельный участок			
(вид объекта недвижимости)			
Лист №	Раздела 3.2	Всего листов раздела 3.2 : ____	Всего разделов: ____
Всего листов выписки: ____			
15.11.2021 № 99/2021/430683280			
Кадастровый номер:		02:17:000000:470(единое землепользование)	

Сведения о характерных точках границы земельного участка				
Система координат				
Зона №				
Номер точки	Координаты		Описание закрепления на местности	Средняя квадратическая погрешность определения координат характерных точек границ земельного участка, м
	X	Y		
1	2	3	4	5
5611	776133.65	1299804.67	данные отсутствуют	данные отсутствуют
5612	776140.11	1299801.74	данные отсутствуют	данные отсутствуют
5613	776140.13	1299801.71	данные отсутствуют	данные отсутствуют
5614	776146	1299793.49	данные отсутствуют	данные отсутствуют
5615	776149.52	1299788.21	данные отсутствуют	данные отсутствуют
5616	776149.53	1299788.2	данные отсутствуют	данные отсутствуют
5617	776149.54	1299788.15	данные отсутствуют	данные отсутствуют
5618	776149.04	1299781.14	данные отсутствуют	данные отсутствуют
5619	776156.27	1299778.78	данные отсутствуют	данные отсутствуют
5620	776169.45	1299732.06	данные отсутствуют	данные отсутствуют
5621	776174.67	1299733.1	данные отсутствуют	данные отсутствуют
5622	776181.69	1299734.85	данные отсутствуют	данные отсутствуют
5623	776186.95	1299738.95	данные отсутствуют	данные отсутствуют
5624	776192.23	1299743.63	данные отсутствуют	данные отсутствуют
5625	776196.33	1299748.33	данные отсутствуют	данные отсутствуют

Государственный регистратор		ФГИС ЕГРН
полное наименование должности	подпись	инициалы, фамилия

М.П.

Раздел 3.2

Выписка из Единого государственного реестра недвижимости об объекте недвижимости
Описание местоположения земельного участка

Земельный участок			
(вид объекта недвижимости)			
Лист №	Раздела 3.2	Всего листов раздела 3.2 : ____	Всего разделов: ____
Всего листов выписки: ____			
15.11.2021 № 99/2021/430683280			
Кадастровый номер:		02:17:000000:470(единое землепользование)	

Сведения о характерных точках границы земельного участка				
Система координат				
Зона №				
Номер точки	Координаты		Описание закрепления на местности	Средняя квадратическая погрешность определения координат характерных точек границ земельного участка, м
	X	Y		
1	2	3	4	5
5626	776196.34	1299748.34	данные отсутствуют	данные отсутствуют
5627	776203.97	1299754.79	данные отсутствуют	данные отсутствуют
5628	776203.99	1299754.8	данные отсутствуют	данные отсутствуют
5629	776211.62	1299758.32	данные отсутствуют	данные отсутствуют
5630	776211.67	1299758.33	данные отсутствуют	данные отсутствуют
5631	776219.88	1299757.75	данные отсутствуют	данные отсутствуют
5632	776219.91	1299757.74	данные отсутствуют	данные отсутствуют
5633	776228.72	1299753.04	данные отсутствуют	данные отсутствуют
5634	776228.73	1299753.03	данные отсутствуют	данные отсутствуют
5635	776234.02	1299748.93	данные отсутствуют	данные отсутствуют
5636	776239.88	1299743.64	данные отсутствуют	данные отсутствуют
5637	776245.14	1299740.13	данные отсутствуют	данные отсутствуют
5638	776248.63	1299739.14	данные отсутствуют	данные отсутствуют
5639	776274.17	1299747.84	данные отсутствуют	данные отсутствуют
5640	776279.65	1299757.7	данные отсутствуют	данные отсутствуют

Государственный регистратор		ФГИС ЕГРН
полное наименование должности	подпись	инициалы, фамилия

М.П.

Выписка из Единого государственного реестра недвижимости об объекте недвижимости
Описание местоположения земельного участка

Земельный участок			
(вид объекта недвижимости)			
Лист №	Раздела 3.2	Всего листов раздела 3.2 : ____	Всего разделов: ____
Всего листов выписки: ____			
15.11.2021 № 99/2021/430683280			
Кадастровый номер:		02:17:000000:470(единое землепользование)	

Сведения о характерных точках границы земельного участка				
Система координат				
Зона №				
Номер точки	Координаты		Описание закрепления на местности	Средняя квадратическая погрешность определения координат характерных точек границ земельного участка, м
	X	Y		
1	2	3	4	5
5641	776279.66	1299757.71	данные отсутствуют	данные отсутствуют
5642	776284.35	1299764.75	данные отсутствуют	данные отсутствуют
5643	776287.87	1299770.04	данные отсутствуют	данные отсутствуют
5644	776292.57	1299775.32	данные отсутствуют	данные отсутствуют
5645	776292.59	1299775.34	данные отсутствуют	данные отсутствуют
5646	776298.46	1299778.86	данные отсутствуют	данные отсутствуют
5647	776298.47	1299778.87	данные отсутствуют	данные отсутствуют
5648	776304.34	1299780.63	данные отсутствуют	данные отсутствуют
5649	776304.37	1299780.63	данные отсутствуют	данные отсутствуют
5650	776304.39	1299780.63	данные отсутствуют	данные отсутствуют
5651	776306.87	1299780.18	данные отсутствуют	данные отсутствуют
5652	776320.77	1299799.53	данные отсутствуют	данные отсутствуют
5653	776338.11	1299795.29	данные отсутствуют	данные отсутствуют
5654	776340.14	1299795.9	данные отсутствуют	данные отсутствуют
5655	776340.17	1299795.9	данные отсутствуют	данные отсутствуют

Государственный регистратор		ФГИС ЕГРН
полное наименование должности	подпись	инициалы, фамилия

М.П.

Раздел 3.2

Выписка из Единого государственного реестра недвижимости об объекте недвижимости
Описание местоположения земельного участка

Земельный участок			
(вид объекта недвижимости)			
Лист №	Раздела 3.2	Всего листов раздела 3.2 : ____	Всего разделов: ____
Всего листов выписки: ____			
15.11.2021 № 99/2021/430683280			
Кадастровый номер:		02:17:000000:470(единое землепользование)	

Сведения о характерных точках границы земельного участка				
Система координат				
Зона №				
Номер точки	Координаты		Описание закрепления на местности	Средняя квадратическая погрешность определения координат характерных точек границ земельного участка, м
	X	Y		
1	2	3	4	5
5656	776340.22	1299795.89	данные отсутствуют	данные отсутствуют
5657	776340.23	1299795.88	данные отсутствуют	данные отсутствуют
5658	776341.98	1299794.35	данные отсутствуют	данные отсутствуют
5659	776363.87	1299788.99	данные отсутствуют	данные отсутствуют
5660	776369.45	1299792.36	данные отсутствуют	данные отсутствуют
5661	776374.7	1299798.18	данные отсутствуют	данные отсутствуют
5662	776375.29	1299805.78	данные отсутствуют	данные отсутствуют
5663	776374.7	1299811.65	данные отсутствуют	данные отсутствуют
5664	776374.7	1299818.69	данные отсутствуют	данные отсутствуют
5665	776374.7	1299825.73	данные отсутствуют	данные отсутствуют
5666	776374.71	1299825.76	данные отсутствуют	данные отсутствуют
5667	776377.06	1299831.63	данные отсутствуют	данные отсутствуют
5668	776377.07	1299831.65	данные отсутствуют	данные отсутствуют
5669	776380.59	1299836.35	данные отсутствуют	данные отсутствуют
5670	776384.7	1299841.05	данные отсутствуют	данные отсутствуют

Государственный регистратор		ФГИС ЕГРН
полное наименование должности	подпись	инициалы, фамилия

М.П.

Земельный участок			
(вид объекта недвижимости)			
Лист №	Раздела 3.2	Всего листов раздела 3.2 : ____	Всего разделов: ____
Всего листов выписки: ____			
15.11.2021 № 99/2021/430683280			
Кадастровый номер:		02:17:000000:470(единое землепользование)	

Сведения о характерных точках границы земельного участка				
Система координат				
Зона №				
Номер точки	Координаты		Описание закрепления на местности	Средняя квадратическая погрешность определения координат характерных точек границ земельного участка, м
	X	Y		
1	2	3	4	5
5671	776390.57	1299846.92	данные отсутствуют	данные отсутствуют
5672	776395.26	1299851.03	данные отсутствуют	данные отсутствуют
5673	776395.27	1299851.04	данные отсутствуют	данные отсутствуют
5674	776395.3	1299851.05	данные отсутствуют	данные отсутствуют
5675	776401.76	1299852.22	данные отсутствуют	данные отсутствуют
5676	776401.78	1299852.22	данные отсутствуют	данные отсутствуют
5677	776401.82	1299852.21	данные отсутствуют	данные отсутствуют
5678	776408.28	1299848.69	данные отсутствуют	данные отсутствуют
5679	776408.3	1299848.66	данные отсутствуют	данные отсутствуют
5680	776411.83	1299843.97	данные отсутствуют	данные отсутствуют
5681	776413.5	1299841.18	данные отсутствуют	данные отсутствуют
5682	776436.38	1299834.08	данные отсутствуют	данные отсутствуют
5683	776440.48	1299835.79	данные отсутствуют	данные отсутствуют
5684	776448.11	1299838.72	данные отсутствуют	данные отсутствуют
5685	776448.13	1299838.73	данные отсутствуют	данные отсутствуют

Государственный регистратор		ФГИС ЕГРН
полное наименование должности	подпись	инициалы, фамилия

М.П.

Раздел 3.2

Выписка из Единого государственного реестра недвижимости об объекте недвижимости
Описание местоположения земельного участка

Земельный участок			
(вид объекта недвижимости)			
Лист №	Раздела 3.2	Всего листов раздела 3.2 : ____	Всего разделов: ____
Всего листов выписки: ____			
15.11.2021 № 99/2021/430683280			
Кадастровый номер:		02:17:000000:470(единое землепользование)	

Сведения о характерных точках границы земельного участка				
Система координат				
Зона №				
Номер точки	Координаты		Описание закрепления на местности	Средняя квадратическая погрешность определения координат характерных точек границ земельного участка, м
	X	Y		
1	2	3	4	5
5686	776455.77	1299839.9	данные отсутствуют	данные отсутствуют
5687	776462.81	1299839.9	данные отсутствуют	данные отсутствуют
5688	776462.86	1299839.89	данные отсутствуют	данные отсутствуют
5689	776462.88	1299839.86	данные отсутствуют	данные отсутствуют
5690	776466.41	1299834.58	данные отсутствуют	данные отсутствуют
5691	776469.75	1299829.14	данные отсутствуют	данные отсутствуют
5692	776466	1299916.61	данные отсутствуют	данные отсутствуют
5693	776442.29	1299984.78	данные отсутствуют	данные отсутствуют
5694	776371.16	1300029.24	данные отсутствуют	данные отсутствуют
5695	776369.68	1300054.43	данные отсутствуют	данные отсутствуют
5696	776440.81	1300033.68	данные отсутствуют	данные отсутствуют
5697	776525.28	1300008.49	данные отсутствуют	данные отсутствуют
5698	776600.86	1300039.61	данные отсутствуют	данные отсутствуют
5699	776590.49	1300190.77	данные отсутствуют	данные отсутствуют
5700	776661.62	1300264.87	данные отсутствуют	данные отсутствуют

Государственный регистратор		ФГИС ЕГРН
полное наименование должности	подпись	инициалы, фамилия

М.П.

Выписка из Единого государственного реестра недвижимости об объекте недвижимости
Описание местоположения земельного участка

Земельный участок			
(вид объекта недвижимости)			
Лист №	Раздела 3.2	Всего листов раздела 3.2 : ____	Всего разделов: ____
Всего листов выписки: ____			
15.11.2021 № 99/2021/430683280			
Кадастровый номер:		02:17:000000:470(единое землепользование)	

Сведения о характерных точках границы земельного участка				
Система координат				
Зона №				
Номер точки	Координаты		Описание закрепления на местности	Средняя квадратическая погрешность определения координат характерных точек границ земельного участка, м
	X	Y		
1	2	3	4	5
5701	776704.6	1300276.73	данные отсутствуют	данные отсутствуют
5702	776777.22	1300233.75	данные отсутствуют	данные отсутствуют
5703	776766.84	1300199.66	данные отсутствуют	данные отсутствуют
5704	776852.8	1300159.65	данные отсутствуют	данные отсутствуют
5705	776903.18	1300199.66	данные отсутствуют	данные отсутствуют
5706	776839.46	1300282.65	данные отсутствуют	данные отсутствуют
5707	776867.62	1300295.99	данные отсутствуют	данные отсутствуют
5708	776784.63	1300356.75	данные отсутствуют	данные отсутствуют
5709	776812.78	1300395.28	данные отсутствуют	данные отсутствуют
5710	776821.68	1300461.97	данные отсутствуют	данные отсутствуют
5711	776775.73	1300488.65	данные отсутствуют	данные отсутствуют
5712	776726.83	1300419	данные отсутствуют	данные отсутствуют
5713	776701.64	1300442.71	данные отсутствуют	данные отсутствуют
5714	776703.12	1300490.13	данные отсутствуют	данные отсутствуют
5715	776676.44	1300488.65	данные отсутствуют	данные отсутствуют

Государственный регистратор		ФГИС ЕГРН
полное наименование должности	подпись	инициалы, фамилия

М.П.

Раздел 3.2

Выписка из Единого государственного реестра недвижимости об объекте недвижимости
Описание местоположения земельного участка

Земельный участок			
(вид объекта недвижимости)			
Лист №	Раздела 3.2	Всего листов раздела 3.2 : ____	Всего разделов: ____
Всего листов выписки: ____			
15.11.2021 № 99/2021/430683280			
Кадастровый номер:		02:17:000000:470(единое землепользование)	

Сведения о характерных точках границы земельного участка				
Система координат				
Зона №				
Номер точки	Координаты		Описание закрепления на местности	Средняя квадратическая погрешность определения координат характерных точек границ земельного участка, м
	X	Y		
1	2	3	4	5
5716	776661.62	1300453.08	данные отсутствуют	данные отсутствуют
5717	776626.06	1300488.65	данные отсутствуют	данные отсутствуют
5718	776618.65	1300550.89	данные отсутствуют	данные отсутствуют
5719	776583.08	1300576.08	данные отсутствуют	данные отсутствуют
5720	776590.49	1300620.54	данные отсутствуют	данные отсутствуют
5721	776437.85	1300670.93	данные отсутствуют	данные отсутствуют
5722	776371.16	1300746.51	данные отсутствуют	данные отсутствуют
5723	776334.11	1300756.88	данные отсутствуют	данные отсутствуют
5724	776319.29	1300767.26	данные отсутствуют	данные отсутствуют
5725	776356.34	1300826.54	данные отсутствуют	данные отсутствуют
5726	776457.11	1300859.14	данные отсутствуют	данные отсутствуют
5727	776424.51	1300934.72	данные отсутствуют	данные отсутствуют
5728	776446.74	1300962.88	данные отсутствуют	данные отсутствуют
5729	776451.45	1301026.39	данные отсутствуют	данные отсутствуют
5730	776537.72	1301013.87	данные отсутствуют	данные отсутствуют

Государственный регистратор		ФГИС ЕГРН
полное наименование должности	подпись	инициалы, фамилия

М.П.

Земельный участок			
(вид объекта недвижимости)			
Лист №	Раздела 3.2	Всего листов раздела 3.2 : ____	Всего разделов: ____
Всего листов выписки: ____			
15.11.2021 № 99/2021/430683280			
Кадастровый номер:		02:17:000000:470(единое землепользование)	

Сведения о характерных точках границы земельного участка				
Система координат				
Зона №				
Номер точки	Координаты		Описание закрепления на местности	Средняя квадратическая погрешность определения координат характерных точек границ земельного участка, м
	X	Y		
1	2	3	4	5
5731	776556.4	1300995.48	данные отсутствуют	данные отсутствуют
5732	776523.8	1300893.23	данные отсутствуют	данные отсутствуют
5733	776612.72	1300884.33	данные отсутствуют	данные отсутствуют
5734	776704.6	1300896.19	данные отсутствуют	данные отсутствуют
5735	776781.66	1300998.45	данные отсутствуют	данные отсутствуют
5736	776846.87	1300949.54	данные отсутствуют	данные отсутствуют
5737	776875.03	1301029.57	данные отсутствуют	данные отсутствуют
5738	776840.94	1301124.41	данные отсутствуют	данные отсутствуют
5739	776756.47	1301186.66	данные отсутствуют	данные отсутствуют
5740	776658.66	1301225.19	данные отсутствуют	данные отсутствуют
5741	776609.75	1301210.37	данные отсутствуют	данные отсутствуют
5742	776425.01	1301283.13	данные отсутствуют	данные отсутствуют
5743	776274.83	1301311.14	данные отсутствуют	данные отсутствуют
5744	776175.54	1301293.36	данные отсутствуют	данные отсутствуют
5745	776067.35	1301343.74	данные отсутствуют	данные отсутствуют

Государственный регистратор		ФГИС ЕГРН
полное наименование должности	подпись	инициалы, фамилия

М.П.

Раздел 3.2

Выписка из Единого государственного реестра недвижимости об объекте недвижимости
Описание местоположения земельного участка

Земельный участок			
(вид объекта недвижимости)			
Лист №	Раздела 3.2	Всего листов раздела 3.2 : ____	Всего разделов: ____
Всего листов выписки: ____			
15.11.2021 № 99/2021/430683280			
Кадастровый номер:		02:17:000000:470(единое землепользование)	

Сведения о характерных точках границы земельного участка				
Система координат				
Зона №				
Номер точки	Координаты		Описание закрепления на местности	Средняя квадратическая погрешность определения координат характерных точек границ земельного участка, м
	X	Y		
1	2	3	4	5
5746	775944.35	1301392.65	данные отсутствуют	данные отсутствуют
5747	775870.25	1301358.56	данные отсутствуют	данные отсутствуют
5748	775809.49	1301282.98	данные отсутствуют	данные отсутствуют
5749	775711.68	1301136.27	данные отсутствуют	данные отсутствуют
5750	775719.09	1301103.67	данные отсутствуют	данные отсутствуют
5751	775886.55	1301001.41	данные отсутствуют	данные отсутствуют
5752	776029.12	1300863.58	данные отсутствуют	данные отсутствуют
5753	776101.44	1300826.54	данные отсутствуют	данные отсутствуют
5754	776131.08	1300785.04	данные отсутствуют	данные отсутствуют
5755	776116.26	1300770.22	данные отсутствуют	данные отсутствуют
5756	776008.07	1300783.56	данные отсутствуют	данные отсутствуют
5757	775880.63	1300788.01	данные отсутствуют	данные отсутствуют
5758	775739.84	1300779.11	данные отсутствуют	данные отсутствуют
5759	775657.59	1300799.12	данные отсутствуют	данные отсутствуют
5760	775509.39	1300870.26	данные отсутствуют	данные отсутствуют

Государственный регистратор		ФГИС ЕГРН
полное наименование должности	подпись	инициалы, фамилия

М.П.

Выписка из Единого государственного реестра недвижимости об объекте недвижимости
Описание местоположения земельного участка

Земельный участок			
(вид объекта недвижимости)			
Лист №	Раздела 3.2	Всего листов раздела 3.2 : ____	Всего разделов: ____
Всего листов выписки: ____			
15.11.2021 № 99/2021/430683280			
Кадастровый номер:		02:17:000000:470(единое землепользование)	

Сведения о характерных точках границы земельного участка				
Система координат				
Зона №				
Номер точки	Координаты		Описание закрепления на местности	Средняя квадратическая погрешность определения координат характерных точек границ земельного участка, м
	X	Y		
1	2	3	4	5
5761	775346.57	1300895.59	данные отсутствуют	данные отсутствуют
5762	775365.56	1301004.22	данные отсутствуют	данные отсутствуют
5763	775306.63	1301008.75	данные отсутствуют	данные отсутствуют
5764	775238.63	1301049.55	данные отсутствуют	данные отсутствуют
5765	775203.07	1301055.82	данные отсутствуют	данные отсутствуют
5766	775125.33	1301039.3	данные отсутствуют	данные отсутствуют
5767	775108.82	1301015.99	данные отсутствуют	данные отсутствуют
5768	775087.44	1300995.58	данные отсутствуют	данные отсутствуют
5769	775065.09	1300987.81	данные отсутствуют	данные отсутствуют
5770	775034	1300969.35	данные отсутствуют	данные отсутствуют
5771	775011.65	1300935.34	данные отсутствуют	данные отсутствуют
5772	775009.71	1300897.44	данные отсутствуют	данные отсутствуют
5773	775009.71	1300885.78	данные отсутствуют	данные отсутствуют
5774	774987.36	1300885.78	данные отсутствуют	данные отсутствуют
5775	774970.84	1300908.13	данные отсутствуют	данные отсутствуют

Государственный регистратор		ФГИС ЕГРН
полное наименование должности	подпись	инициалы, фамилия

М.П.

Выписка из Единого государственного реестра недвижимости об объекте недвижимости
Описание местоположения земельного участка

Земельный участок			
(вид объекта недвижимости)			
Лист №	Раздела 3.2	Всего листов раздела 3.2 : ____	Всего разделов: ____
Всего листов выписки: ____			
15.11.2021 № 99/2021/430683280			
Кадастровый номер:		02:17:000000:470(единое землепользование)	

Сведения о характерных точках границы земельного участка				
Система координат				
Зона №				
Номер точки	Координаты		Описание закрепления на местности	Средняя квадратическая погрешность определения координат характерных точек границ земельного участка, м
	X	Y		
1	2	3	4	5
5776	774944.61	1300899.39	данные отсутствуют	данные отсутствуют
5777	774918.37	1300914.93	данные отсутствуют	данные отсутствуют
5778	774927.12	1300926.59	данные отсутствуют	данные отсутствуют
5779	774913.51	1300934.37	данные отсутствуют	данные отсутствуют
5780	774913.51	1300955.74	данные отсутствуют	данные отсутствуют
5781	774900.88	1300949.91	данные отсутствуют	данные отсутствуют
5782	774899.91	1300943.11	данные отсутствуют	данные отсутствуют
5783	774885.34	1300952.83	данные отсутствуют	данные отсутствуют
5784	774881.45	1300959.63	данные отсутствуют	данные отсутствуют
5785	774870.76	1300972.26	данные отсутствуют	данные отсутствуют
5786	774862.99	1300985.86	данные отсутствуют	данные отсутствуют
5787	774863.96	1301014.04	данные отсутствуют	данные отсутствуют
5788	774862.02	1301019.87	данные отсутствуют	данные отсутствуют
5789	774811.49	1301008.21	данные отсутствуют	данные отсутствуют
5790	774790.11	1300996.55	данные отсутствуют	данные отсутствуют

Государственный регистратор		ФГИС ЕГРН
полное наименование должности	подпись	инициалы, фамилия

М.П.

Земельный участок			
(вид объекта недвижимости)			
Лист №	Раздела 3.2	Всего листов раздела 3.2 : ____	Всего разделов: ____
Всего листов выписки: ____			
15.11.2021 № 99/2021/430683280			
Кадастровый номер:		02:17:000000:470(единое землепользование)	

Сведения о характерных точках границы земельного участка				
Система координат				
Зона №				
Номер точки	Координаты		Описание закрепления на местности	Средняя квадратическая погрешность определения координат характерных точек границ земельного участка, м
	X	Y		
1	2	3	4	5
5791	774750.28	1301020.84	данные отсутствуют	данные отсутствуют
5792	774722.1	1301040.28	данные отсутствуют	данные отсутствуют
5793	774710.44	1301053.88	данные отсутствуют	данные отсутствуют
5794	774691.01	1301084.97	данные отсутствуют	данные отсутствуют
5795	774661.86	1301132.58	данные отсутствуют	данные отсутствуют
5796	774511.25	1301194.77	данные отсутствуют	данные отсутствуют
5797	774460.72	1301219.06	данные отсутствуют	данные отсутствуют
5798	774416.03	1301218.09	данные отсутствуют	данные отсутствуют
5799	774411.17	1301248.21	данные отсутствуют	данные отсутствуют
5800	774394.65	1301246.27	данные отсутствуют	данные отсутствуют
5801	774389.79	1301227.81	данные отсутствуют	данные отсутствуют
5802	774375.22	1301228.78	данные отсутствуют	данные отсутствуют
5803	774364.53	1301236.55	данные отсутствуют	данные отсутствуют
5804	774352.87	1301257.93	данные отсутствуют	данные отсутствуют
5805	774342.18	1301273.47	данные отсутствуют	данные отсутствуют

Государственный регистратор		ФГИС ЕГРН
полное наименование должности	подпись	инициалы, фамилия

М.П.

Раздел 3.2

Выписка из Единого государственного реестра недвижимости об объекте недвижимости
Описание местоположения земельного участка

Земельный участок			
(вид объекта недвижимости)			
Лист №	Раздела 3.2	Всего листов раздела 3.2 : ____	Всего разделов: ____
Всего листов выписки: ____			
15.11.2021 № 99/2021/430683280			
Кадастровый номер:		02:17:000000:470(единое землепользование)	

Сведения о характерных точках границы земельного участка				
Система координат				
Зона №				
Номер точки	Координаты		Описание закрепления на местности	Средняя квадратическая погрешность определения координат характерных точек границ земельного участка, м
	X	Y		
1	2	3	4	5
5806	774323.72	1301278.33	данные отсутствуют	данные отсутствуют
5807	774310.12	1301281.25	данные отсутствуют	данные отсутствуют
5808	774294.57	1301288.05	данные отсутствуют	данные отсутствуют
5809	774277.08	1301274.44	данные отсутствуют	данные отсутствуют
5810	774280.97	1301253.07	данные отсутствуют	данные отсутствуют
5811	774290.68	1301242.38	данные отсутствуют	данные отсутствуют
5812	774304.29	1301238.49	данные отсутствуют	данные отсутствуют
5813	774291.66	1301203.51	данные отсутствуют	данные отсутствуют
5814	774272.22	1301114.12	данные отсутствуют	данные отсутствуют
5815	774227.53	1301084	данные отсутствуют	данные отсутствуют
5816	774211.01	1301081.09	данные отсутствуют	данные отсутствуют
5817	774209.07	1301063.6	данные отсутствуют	данные отсутствуют
5818	774192.55	1301044.16	данные отсутствуют	данные отсутствуют
5819	774178.94	1301040.28	данные отсутствуют	данные отсутствуют
5820	774157.57	1301020.84	данные отсутствуют	данные отсутствуют

Государственный регистратор		ФГИС ЕГРН
полное наименование должности	подпись	инициалы, фамилия

М.П.

Выписка из Единого государственного реестра недвижимости об объекте недвижимости
Описание местоположения земельного участка

Земельный участок			
(вид объекта недвижимости)			
Лист №	Раздела 3.2	Всего листов раздела 3.2 : ____	Всего разделов: ____
Всего листов выписки: ____			
15.11.2021 № 99/2021/430683280			
Кадастровый номер:		02:17:000000:470(единое землепользование)	

Сведения о характерных точках границы земельного участка				
Система координат				
Зона №				
Номер точки	Координаты		Описание закрепления на местности	Средняя квадратическая погрешность определения координат характерных точек границ земельного участка, м
	X	Y		
1	2	3	4	5
5821	774137.16	1300989.75	данные отсутствуют	данные отсутствуют
5822	774125.5	1300973.23	данные отсутствуют	данные отсутствуют
5823	774111.9	1300957.69	данные отсутствуют	данные отсутствуют
5824	774111.9	1300936.31	данные отсутствуют	данные отсутствуют
5825	774084.69	1300912.02	данные отсутствуют	данные отсутствуют
5826	774106.07	1300906.19	данные отсутствуют	данные отсутствуют
5827	774224.61	1300967.4	данные отсутствуют	данные отсутствуют
5828	774315.95	1300981.01	данные отсутствуют	данные отсутствуют
5829	774474.33	1300934.37	данные отсутствуют	данные отсутствуют
5830	774493.76	1300794.45	данные отсутствуют	данные отсутствуют
5831	774632.71	1300464.09	данные отсутствуют	данные отсутствуют
5832	774957.24	1300059.88	данные отсутствуют	данные отсутствуют
5833	775088.41	1299737.29	данные отсутствуют	данные отсутствуют
5834	777348.92	1303048.32	данные отсутствуют	2.5
5835	777381.26	1303051.3	данные отсутствуют	5

Государственный регистратор		ФГИС ЕГРН
полное наименование должности	подпись	инициалы, фамилия

М.П.

Раздел 3.2

Выписка из Единого государственного реестра недвижимости об объекте недвижимости
Описание местоположения земельного участка

Земельный участок			
(вид объекта недвижимости)			
Лист №	Раздела 3.2	Всего листов раздела 3.2 : ____	Всего разделов: ____
Всего листов выписки: ____			
15.11.2021 № 99/2021/430683280			
Кадастровый номер:		02:17:000000:470(единое землепользование)	

Сведения о характерных точках границы земельного участка				
Система координат				
Зона №				
Номер точки	Координаты		Описание закрепления на местности	Средняя квадратическая погрешность определения координат характерных точек границ земельного участка, м
	X	Y		
1	2	3	4	5
5836	777460.85	1303060.23	данные отсутствуют	2.5
5837	777470.21	1303070.45	данные отсутствуют	2.5
5838	777476.59	1303084.92	данные отсутствуют	2.5
5839	777507.66	1303104.92	данные отсутствуют	2.5
5840	777532.34	1303104.92	данные отсутствуют	2.5
5841	777542.98	1303098.11	данные отсутствуют	2.5
5842	777606.39	1303101.51	данные отсутствуют	2.5
5843	777625.97	1303104.92	данные отсутствуют	2.5
5844	777648.1	1303123.64	данные отсутствуют	2.5
5845	777664.7	1303120.24	данные отсутствуют	2.5
5846	777692.79	1303106.19	данные отсутствуют	2.5
5847	777710.23	1303088.32	данные отсутствуют	2.5
5848	777696.19	1303068.74	данные отсутствуют	2.5
5849	777691.08	1303028.31	данные отсутствуют	2.5
5850	777694.49	1303009.59	данные отсутствуют	2.5

Государственный регистратор		ФГИС ЕГРН
полное наименование должности	подпись	инициалы, фамилия

М.П.

Земельный участок			
(вид объекта недвижимости)			
Лист №	Раздела 3.2	Всего листов раздела 3.2 : ____	Всего разделов: ____
Всего листов выписки: ____			
15.11.2021 № 99/2021/430683280			
Кадастровый номер:		02:17:000000:470(единое землепользование)	

Сведения о характерных точках границы земельного участка				
Система координат				
Зона №				
Номер точки	Координаты		Описание закрепления на местности	Средняя квадратическая погрешность определения координат характерных точек границ земельного участка, м
	X	Y		
1	2	3	4	5
5851	777675.76	1302985.33	данные отсутствуют	2.5
5852	777661.72	1302957.24	данные отсутствуют	2.5
5853	777645.97	1302943.63	данные отсутствуют	5
5854	777618.74	1302914.26	данные отсутствуют	2.5
5855	777658.31	1302889.58	данные отсутствуют	2.5
5856	777702.57	1302866.6	данные отсутствуют	2.5
5857	777762.58	1302844.47	данные отсутствуют	5
5858	777800.46	1302830	данные отсутствуют	2.5
5859	777821.31	1302828.29	данные отсутствуют	2.5
5860	777876.21	1302794.67	данные отсутствуют	2.5
5861	777913.23	1302781.91	данные отсутствуют	2.5
5862	777974.94	1302796.8	данные отсутствуют	2.5
5863	777999.2	1302780.63	данные отсутствуют	2.5
5864	778030.27	1302768.29	данные отсутствуют	2.5
5865	778047.72	1302744.46	данные отсутствуют	2.5

Государственный регистратор		ФГИС ЕГРН
полное наименование должности	подпись	инициалы, фамилия

М.П.

Раздел 3.2

Выписка из Единого государственного реестра недвижимости об объекте недвижимости
Описание местоположения земельного участка

Земельный участок			
(вид объекта недвижимости)			
Лист №	Раздела 3.2	Всего листов раздела 3.2 : ____	Всего разделов: ____
Всего листов выписки: ____			
15.11.2021 № 99/2021/430683280			
Кадастровый номер:		02:17:000000:470(единое землепользование)	

Сведения о характерных точках границы земельного участка				
Система координат				
Зона №				
Номер точки	Координаты		Описание закрепления на местности	Средняя квадратическая погрешность определения координат характерных точек границ земельного участка, м
	X	Y		
1	2	3	4	5
5866	778080.91	1302727.86	данные отсутствуют	5
5867	778161.77	1302686.15	данные отсутствуют	5
5868	778189.43	1302671.68	данные отсутствуют	2.5
5869	778218.8	1302687	данные отсутствуют	2.5
5870	778243.91	1302713.81	данные отсутствуют	2.5
5871	778246.03	1302730.84	данные отсутствуют	2.5
5872	778223.05	1302747.44	данные отсутствуют	5
5873	778176.66	1302780.63	данные отсутствуют	2.5
5874	778118.79	1302812.12	данные отсутствуют	2.5
5875	778093.25	1302826.17	данные отсутствуют	5
5876	778064.31	1302843.62	данные отсутствуют	2.5
5877	778061.76	1302855.96	данные отсутствуют	2.5
5878	778013.67	1302890.43	данные отсутствуют	2.5
5879	777966	1302918.52	данные отсутствуют	2.5
5880	777923.87	1302938.94	данные отсутствуют	2.5

Государственный регистратор		ФГИС ЕГРН
полное наименование должности	подпись	инициалы, фамилия

М.П.

Выписка из Единого государственного реестра недвижимости об объекте недвижимости
Описание местоположения земельного участка

Земельный участок			
(вид объекта недвижимости)			
Лист №	Раздела 3.2	Всего листов раздела 3.2 : ____	Всего разделов: ____
Всего листов выписки: ____			
15.11.2021 № 99/2021/430683280			
Кадастровый номер:		02:17:000000:470(единое землепользование)	

Сведения о характерных точках границы земельного участка				
Система координат				
Зона №				
Номер точки	Координаты		Описание закрепления на местности	Средняя квадратическая погрешность определения координат характерных точек границ земельного участка, м
	X	Y		
1	2	3	4	5
5881	777903.02	1302945.75	данные отсутствуют	5
5882	777864.72	1302956.39	данные отсутствуют	2.5
5883	777857.06	1302965.33	данные отсутствуют	2.5
5884	777859.61	1303019.8	данные отсутствуют	2.5
5885	777868.55	1303024.48	данные отсутствуют	2.5
5886	777865.99	1303058.11	данные отсутствуют	2.5
5887	777854.5	1303065.34	данные отсутствуют	5
5888	777792.37	1303106.19	данные отсутствуют	5
5889	777761.73	1303119.39	данные отсутствуют	2.5
5890	777746.83	1303119.39	данные отсутствуют	2.5
5891	777728.11	1303132.58	данные отсутствуют	2.5
5892	777671.51	1303155.14	данные отсутствуют	2.5
5893	777638.31	1303162.8	данные отсутствуют	2.5
5894	777617.46	1303177.69	данные отсутствуют	2.5
5895	777608.52	1303187.48	данные отсутствуют	2.5

Государственный регистратор		ФГИС ЕГРН
полное наименование должности	подпись	инициалы, фамилия

М.П.

Раздел 3.2

Выписка из Единого государственного реестра недвижимости об объекте недвижимости
Описание местоположения земельного участка

Земельный участок			
(вид объекта недвижимости)			
Лист №	Раздела 3.2	Всего листов раздела 3.2 : ____	Всего разделов: ____
Всего листов выписки: ____			
15.11.2021 № 99/2021/430683280			
Кадастровый номер:		02:17:000000:470(единое землепользование)	

Сведения о характерных точках границы земельного участка				
Система координат				
Зона №				
Номер точки	Координаты		Описание закрепления на местности	Средняя квадратическая погрешность определения координат характерных точек границ земельного участка, м
	X	Y		
1	2	3	4	5
5896	777584.69	1303195.99	данные отсутствуют	2.5
5897	777562.13	1303191.74	данные отсутствуют	2.5
5898	777529.79	1303182.37	данные отсутствуют	2.5
5899	777491.91	1303185.78	данные отсутствуют	2.5
5900	777485.11	1303202.8	данные отсутствуют	2.5
5901	777480.85	1303224.93	данные отсутствуют	2.5
5902	777460.42	1303234.29	данные отсутствуют	2.5
5903	777404.25	1303225.78	данные отсутствуют	5
5904	777383.82	1303220.67	данные отсутствуют	2.5
5905	777346.37	1303230.89	данные отсутствуют	2.5
5906	777318.28	1303246.21	данные отсутствуют	2.5
5907	777285.94	1303267.49	данные отсутствуют	2.5
5908	777293.6	1303281.11	данные отсутствуют	2.5
5909	777319.13	1303295.58	данные отсутствуют	2.5
5910	777359.13	1303339.84	данные отсутствуют	2.5

Государственный регистратор		ФГИС ЕГРН
полное наименование должности	подпись	инициалы, фамилия

М.П.

Земельный участок			
(вид объекта недвижимости)			
Лист № ____	Раздела 3.2	Всего листов раздела 3.2 : ____	Всего разделов: ____
Всего листов выписки: ____			
15.11.2021 № 99/2021/430683280			
Кадастровый номер:		02:17:000000:470(единое землепользование)	

Сведения о характерных точках границы земельного участка				
Система координат				
Зона №				
Номер точки	Координаты		Описание закрепления на местности	Средняя квадратическая погрешность определения координат характерных точек границ земельного участка, м
	X	Y		
1	2	3	4	5
5911	777411.06	1303316.85	данные отсутствуют	2.5
5912	777445.1	1303281.11	данные отсутствуют	2.5
5913	777462.98	1303289.62	данные отсутствуют	2.5
5914	777469.78	1303299.83	данные отсутствуют	2.5
5915	777462.12	1303318.56	данные отсутствуют	2.5
5916	777448.51	1303329.62	данные отсутствуют	2.5
5917	777437.44	1303344.09	данные отсутствуют	2.5
5918	777413.61	1303366.22	данные отсутствуют	2.5
5919	777428.08	1303389.2	данные отсутствуют	2.5
5920	777471.49	1303377.29	данные отсутствуют	2.5
5921	777477.44	1303358.56	данные отсутствуют	2.5
5922	777487.66	1303343.24	данные отсутствуют	2.5
5923	777511.49	1303343.24	данные отсутствуют	2.5
5924	777541.28	1303346.64	данные отсутствуют	2.5
5925	777562.56	1303334.73	данные отсутствуют	2.5

Государственный регистратор		ФГИС ЕГРН
полное наименование должности	подпись	инициалы, фамилия

М.П.

Раздел 3.2

Выписка из Единого государственного реестра недвижимости об объекте недвижимости
Описание местоположения земельного участка

Земельный участок			
(вид объекта недвижимости)			
Лист № ____	Раздела 3.2	Всего листов раздела 3.2 : ____	Всего разделов: ____
Всего листов выписки: ____			
15.11.2021 № 99/2021/430683280			
Кадастровый номер:		02:17:000000:470(единое землепользование)	

Сведения о характерных точках границы земельного участка				
Система координат				
Зона №				
Номер точки	Координаты		Описание закрепления на местности	Средняя квадратическая погрешность определения координат характерных точек границ земельного участка, м
	X	Y		
1	2	3	4	5
5926	777614.48	1303301.53	данные отсутствуют	2.5
5927	777622.14	1303268.34	данные отсутствуют	2.5
5928	777653.63	1303241.1	данные отсутствуют	2.5
5929	777676.61	1303210.46	данные отсутствуют	2.5
5930	777702.15	1303210.46	данные отсутствуют	2.5
5931	777737.9	1303220.67	данные отсутствуют	2.5
5932	777771.09	1303232.59	данные отсутствуют	2.5
5933	777807.69	1303207.06	данные отсутствуют	2.5
5934	777824.71	1303177.27	данные отсутствуют	2.5
5935	777897.91	1303113.43	данные отсутствуют	2.5
5936	777917.49	1303100.66	данные отсутствуют	2.5
5937	777947.28	1303052.15	данные отсутствуют	2.5
5938	777993.24	1303001.08	данные отсутствуют	2.5
5939	778014.52	1302985.76	данные отсутствуют	2.5
5940	778052.82	1302984.05	данные отсутствуют	2.5

Государственный регистратор		ФГИС ЕГРН
полное наименование должности	подпись	инициалы, фамилия

М.П.

Выписка из Единого государственного реестра недвижимости об объекте недвижимости
Описание местоположения земельного участка

Земельный участок			
(вид объекта недвижимости)			
Лист №	Раздела 3.2	Всего листов раздела 3.2 : ____	Всего разделов: ____
Всего листов выписки: ____			
15.11.2021 № 99/2021/430683280			
Кадастровый номер:		02:17:000000:470(единое землепользование)	

Сведения о характерных точках границы земельного участка				
Система координат				
Зона №				
Номер точки	Координаты		Описание закрепления на местности	Средняя квадратическая погрешность определения координат характерных точек границ земельного участка, м
	X	Y		
1	2	3	4	5
5941	778079.21	1302951.71	данные отсутствуют	2.5
5942	778122.62	1302931.28	данные отсутствуют	2.5
5943	778141.34	1302914.26	данные отсутствуют	5
5944	778178.79	1302874.26	данные отсутствуют	2.5
5945	778229.01	1302852.98	данные отсутствуют	2.5
5946	778263.91	1302841.06	данные отсутствуют	2.5
5947	778282.63	1302808.72	данные отсутствуют	2.5
5948	778309.02	1302786.59	данные отсутствуют	2.5
5949	778353.18	1302794.43	данные отсутствуют	5
5950	778378.19	1302752.74	данные отсутствуют	5
5951	778387.81	1302736.7	данные отсутствуют	5
5952	778389.07	1302733.7	данные отсутствуют	5
5953	778348.17	1302711.69	данные отсутствуют	5
5954	778337.96	1302698.92	данные отсутствуют	2.5
5955	778250.29	1302615.51	данные отсутствуют	2.5

Государственный регистратор		ФГИС ЕГРН
полное наименование должности	подпись	инициалы, фамилия

М.П.

Раздел 3.2

Выписка из Единого государственного реестра недвижимости об объекте недвижимости
Описание местоположения земельного участка

Земельный участок			
(вид объекта недвижимости)			
Лист №	Раздела 3.2	Всего листов раздела 3.2 : ____	Всего разделов: ____
Всего листов выписки: ____			
15.11.2021 № 99/2021/430683280			
Кадастровый номер:		02:17:000000:470(единое землепользование)	

Сведения о характерных точках границы земельного участка				
Система координат				
Зона №				
Номер точки	Координаты		Описание закрепления на местности	Средняя квадратическая погрешность определения координат характерных точек границ земельного участка, м
	X	Y		
1	2	3	4	5
5956	778247.74	1302603.59	данные отсутствуют	2.5
5957	778213.69	1302531.24	данные отсутствуют	2.5
5958	778171.98	1302475.92	данные отсутствуют	2.5
5959	778160.92	1302424	данные отсутствуют	2.5
5960	778145.6	1302373.35	данные отсутствуют	2.5
5961	778102.61	1302321.43	данные отсутствуют	2.5
5962	778024.73	1302252.49	данные отсутствуют	2.5
5963	777923.45	1302172.06	данные отсутствуют	2.5
5964	777901.32	1302201.42	данные отсутствуют	2.5
5965	777834.5	1302279.73	данные отсутствуют	2.5
5966	777774.92	1302374.63	данные отсутствуют	2.5
5967	777763.01	1302412.08	данные отсутствуют	2.5
5968	777747.26	1302437.62	данные отсутствуют	2.5
5969	777739.17	1302466.56	данные отсутствуют	2.5
5970	777721.3	1302494.22	данные отсутствуют	2.5

Государственный регистратор		ФГИС ЕГРН
полное наименование должности	подпись	инициалы, фамилия

М.П.

Земельный участок			
(вид объекта недвижимости)			
Лист №	Раздела 3.2	Всего листов раздела 3.2 : ____	Всего разделов: ____
Всего листов выписки: ____			
15.11.2021 № 99/2021/430683280			
Кадастровый номер:		02:17:000000:470(единое землепользование)	

Сведения о характерных точках границы земельного участка				
Система координат				
Зона №				
Номер точки	Координаты		Описание закрепления на местности	Средняя квадратическая погрешность определения координат характерных точек границ земельного участка, м
	X	Y		
1	2	3	4	5
5971	777674.06	1302534.22	данные отсутствуют	2.5
5972	777638.74	1302555.93	данные отсутствуют	2.5
5973	777621.29	1302557.2	данные отсутствуют	5
5974	777581.29	1302560.18	данные отсутствуют	2.5
5975	777567.67	1302567.84	данные отсутствуют	2.5
5976	777568.94	1302578.06	данные отсутствуют	2.5
5977	777591.5	1302604.44	данные отсутствуют	5
5978	777618.31	1302638.06	данные отсутствуют	2.5
5979	777625.97	1302659.77	данные отсутствуют	2.5
5980	777622.14	1302678.49	данные отсутствуют	2.5
5981	777611.08	1302692.11	данные отсутствуют	2.5
5982	777588.52	1302697.64	данные отсутствуют	2.5
5983	777569.79	1302712.96	данные отсутствуют	2.5
5984	777533.2	1302713.39	данные отсутствуют	2.5
5985	777508.51	1302719.77	данные отсутствуют	2.5

Государственный регистратор		ФГИС ЕГРН
полное наименование должности	подпись	инициалы, фамилия

М.П.

Раздел 3.2

Выписка из Единого государственного реестра недвижимости об объекте недвижимости
Описание местоположения земельного участка

Земельный участок			
(вид объекта недвижимости)			
Лист №	Раздела 3.2	Всего листов раздела 3.2 : ____	Всего разделов: ____
Всего листов выписки: ____			
15.11.2021 № 99/2021/430683280			
Кадастровый номер:		02:17:000000:470(единое землепользование)	

Сведения о характерных точках границы земельного участка				
Система координат				
Зона №				
Номер точки	Координаты		Описание закрепления на местности	Средняя квадратическая погрешность определения координат характерных точек границ земельного участка, м
	X	Y		
1	2	3	4	5
5986	777478.3	1302738.92	данные отсутствуют	2.5
5987	777453.61	1302786.59	данные отсутствуют	2.5
5988	777422.12	1302825.32	данные отсутствуют	2.5
5989	777371.05	1302861.91	данные отсутствуют	2.5
5990	777339.13	1302881.49	данные отсутствуют	2.5
5991	777328.49	1302902.34	данные отсутствуют	2.5
5992	777322.54	1302944.05	данные отсутствуют	2.5
5993	777325.94	1302986.61	данные отсутствуют	2.5
5994	775100.98	1301135.37	данные отсутствуют	2.5
5995	775094.78	1301139.97	данные отсутствуют	2.5
5996	775088.79	1301143.96	данные отсутствуют	2.5
5997	775084.99	1301145.76	данные отсутствуют	2.5
5998	775068.21	1301146.16	данные отсутствуют	2.5
5999	775061.81	1301149.96	данные отсутствуют	2.5
6000	775059.01	1301158.75	данные отсутствуют	2.5

Государственный регистратор		ФГИС ЕГРН
полное наименование должности	подпись	инициалы, фамилия

М.П.

Выписка из Единого государственного реестра недвижимости об объекте недвижимости
Описание местоположения земельного участка

Земельный участок			
(вид объекта недвижимости)			
Лист №	Раздела 3.2	Всего листов раздела 3.2 : ____	Всего разделов: ____
Всего листов выписки: ____			
15.11.2021 № 99/2021/430683280			
Кадастровый номер:		02:17:000000:470(единое землепользование)	

Сведения о характерных точках границы земельного участка				
Система координат				
Зона №				
Номер точки	Координаты		Описание закрепления на местности	Средняя квадратическая погрешность определения координат характерных точек границ земельного участка, м
	X	Y		
1	2	3	4	5
6001	775047.82	1301159.55	данные отсутствуют	2.5
6002	775042.23	1301161.95	данные отсутствуют	2.5
6003	775032.24	1301162.95	данные отсутствуют	2.5
6004	775030.84	1301175.54	данные отсутствуют	2.5
6005	775011.66	1301183.53	данные отсутствуют	2.5
6006	774999.87	1301182.73	данные отсутствуют	2.5
6007	774992.07	1301188.72	данные отсутствуют	2.5
6008	774984.08	1301190.12	данные отсутствуют	2.5
6009	774982.88	1301201.51	данные отсутствуют	2.5
6010	774971.09	1301202.11	данные отсутствуют	2.5
6011	774970.89	1301213.9	данные отсутствуют	2.5
6012	774959.3	1301222.69	данные отсутствуют	2.5
6013	774922.74	1301224.29	данные отсутствуют	2.5
6014	774902.95	1301226.89	данные отсутствуют	2.5
6015	774901.76	1301240.68	данные отсутствуют	2.5

Государственный регистратор		ФГИС ЕГРН
полное наименование должности	подпись	инициалы, фамилия

М.П.

Раздел 3.2

Выписка из Единого государственного реестра недвижимости об объекте недвижимости
Описание местоположения земельного участка

Земельный участок			
(вид объекта недвижимости)			
Лист №	Раздела 3.2	Всего листов раздела 3.2 : ____	Всего разделов: ____
Всего листов выписки: ____			
15.11.2021 № 99/2021/430683280			
Кадастровый номер:		02:17:000000:470(единое землепользование)	

Сведения о характерных точках границы земельного участка				
Система координат				
Зона №				
Номер точки	Координаты		Описание закрепления на местности	Средняя квадратическая погрешность определения координат характерных точек границ земельного участка, м
	X	Y		
1	2	3	4	5
6016	774877.58	1301245.47	данные отсутствуют	2.5
6017	774851.8	1301245.67	данные отсутствуют	2.5
6018	774850.4	1301242.08	данные отсутствуют	2.5
6019	774843.01	1301241.08	данные отсутствуют	2.5
6020	774842.01	1301246.07	данные отсутствуют	2.5
6021	774825.22	1301248.87	данные отсутствуют	2.5
6022	774820.03	1301247.87	данные отсутствуют	2.5
6023	774819.03	1301240.28	данные отсутствуют	2.5
6024	774808.04	1301240.48	данные отсутствуют	2.5
6025	774797.45	1301239.28	данные отсутствуют	2.5
6026	774796.65	1301233.48	данные отсутствуют	2.5
6027	774782.66	1301234.68	данные отсутствуют	2.5
6028	774770.47	1301238.28	данные отсутствуют	2.5
6029	774744.5	1301248.27	данные отсутствуют	2.5
6030	774727.31	1301253.07	данные отсутствуют	2.5

Государственный регистратор		ФГИС ЕГРН
полное наименование должности	подпись	инициалы, фамилия

М.П.

Земельный участок			
(вид объекта недвижимости)			
Лист №	Раздела 3.2	Всего листов раздела 3.2 : ____	Всего разделов: ____
Всего листов выписки: ____			
15.11.2021 № 99/2021/430683280			
Кадастровый номер:		02:17:000000:470(единое землепользование)	

Сведения о характерных точках границы земельного участка				
Система координат				
Зона №				
Номер точки	Координаты		Описание закрепления на местности	Средняя квадратическая погрешность определения координат характерных точек границ земельного участка, м
	X	Y		
1	2	3	4	5
6031	774717.12	1301254.86	данные отсутствуют	2.5
6032	774699.94	1301267.45	данные отсутствуют	2.5
6033	774674.96	1301286.24	данные отсутствуют	2.5
6034	774670.76	1301290.03	данные отсутствуют	2.5
6035	774659.37	1301296.43	данные отсутствуют	2.5
6036	774650.78	1301303.42	данные отсутствуют	2.5
6037	774641.99	1301308.82	данные отсутствуют	2.5
6038	774626.2	1301310.61	данные отсутствуют	2.5
6039	774620.61	1301314.21	данные отсутствуют	2.5
6040	774615.21	1301318.41	данные отсутствуют	2.5
6041	774593.43	1301317.41	данные отсутствуют	2.5
6042	774584.44	1301317.81	данные отсутствуют	2.5
6043	774575.45	1301325.8	данные отсутствуют	2.5
6044	774570.05	1301326.2	данные отсутствуют	2.5
6045	774559.26	1301337.99	данные отсутствуют	2.5

Государственный регистратор		ФГИС ЕГРН
полное наименование должности	подпись	инициалы, фамилия

М.П.

Раздел 3.2

Выписка из Единого государственного реестра недвижимости об объекте недвижимости
Описание местоположения земельного участка

Земельный участок			
(вид объекта недвижимости)			
Лист №	Раздела 3.2	Всего листов раздела 3.2 : ____	Всего разделов: ____
Всего листов выписки: ____			
15.11.2021 № 99/2021/430683280			
Кадастровый номер:		02:17:000000:470(единое землепользование)	

Сведения о характерных точках границы земельного участка				
Система координат				
Зона №				
Номер точки	Координаты		Описание закрепления на местности	Средняя квадратическая погрешность определения координат характерных точек границ земельного участка, м
	X	Y		
1	2	3	4	5
6046	774549.87	1301343.18	данные отсутствуют	2.5
6047	774540.08	1301351.58	данные отсутствуют	2.5
6048	774530.49	1301362.77	данные отсутствуют	2.5
6049	774519.1	1301371.96	данные отсутствуют	2.5
6050	774514.5	1301382.75	данные отсутствуют	2.5
6051	774505.11	1301387.75	данные отсутствуют	2.5
6052	774501.71	1301391.54	данные отсутствуют	2.5
6053	774501.91	1301398.74	данные отсутствуют	2.5
6054	774493.72	1301405.53	данные отсутствуют	2.5
6055	774490.12	1301411.72	данные отсутствуют	2.5
6056	774483.33	1301412.92	данные отсутствуют	2.5
6057	774482.73	1301416.52	данные отсутствуют	2.5
6058	774471.94	1301417.72	данные отсутствуют	2.5
6059	774452.16	1301431.11	данные отсутствуют	2.5
6060	774438.97	1301440.5	данные отсутствуют	2.5

Государственный регистратор		ФГИС ЕГРН
полное наименование должности	подпись	инициалы, фамилия

М.П.

Выписка из Единого государственного реестра недвижимости об объекте недвижимости
Описание местоположения земельного участка

Земельный участок			
(вид объекта недвижимости)			
Лист №	Раздела 3.2	Всего листов раздела 3.2 : ____	Всего разделов: ____
Всего листов выписки: ____			
15.11.2021 № 99/2021/430683280			
Кадастровый номер:		02:17:000000:470(единое землепользование)	

Сведения о характерных точках границы земельного участка				
Система координат				
Зона №				
Номер точки	Координаты		Описание закрепления на местности	Средняя квадратическая погрешность определения координат характерных точек границ земельного участка, м
	X	Y		
1	2	3	4	5
6061	774429.18	1301450.89	данные отсутствуют	2.5
6062	774421.19	1301454.09	данные отсутствуют	2.5
6063	774416.99	1301465.28	данные отсутствуют	5
6064	774415.79	1301468.67	данные отсутствуют	2.5
6065	774408	1301466.27	данные отсутствуют	2.5
6066	774404.6	1301460.68	данные отсутствуют	2.5
6067	774404.4	1301455.48	данные отсутствуют	2.5
6068	774414.39	1301454.09	данные отсутствуют	2.5
6069	774415.19	1301449.49	данные отсутствуют	2.5
6070	774410.2	1301448.89	данные отсутствуют	2.5
6071	774409.8	1301445.29	данные отсутствуют	2.5
6072	774419.59	1301445.69	данные отсутствуют	2.5
6073	774421.19	1301437.7	данные отсутствуют	2.5
6074	774414.99	1301433.7	данные отсутствуют	2.5
6075	774408.8	1301428.31	данные отсутствуют	2.5

Государственный регистратор		ФГИС ЕГРН
полное наименование должности	подпись	инициалы, фамилия

М.П.

Раздел 3.2

Выписка из Единого государственного реестра недвижимости об объекте недвижимости
Описание местоположения земельного участка

Земельный участок			
(вид объекта недвижимости)			
Лист №	Раздела 3.2	Всего листов раздела 3.2 : ____	Всего разделов: ____
Всего листов выписки: ____			
15.11.2021 № 99/2021/430683280			
Кадастровый номер:		02:17:000000:470(единое землепользование)	

Сведения о характерных точках границы земельного участка				
Система координат				
Зона №				
Номер точки	Координаты		Описание закрепления на местности	Средняя квадратическая погрешность определения координат характерных точек границ земельного участка, м
	X	Y		
1	2	3	4	5
6076	774402	1301423.71	данные отсутствуют	2.5
6077	774394.01	1301415.12	данные отсутствуют	2.5
6078	774386.22	1301400.93	данные отсутствуют	2.5
6079	774376.63	1301392.54	данные отсутствуют	2.5
6080	774371.83	1301383.35	данные отсутствуют	2.5
6081	774365.24	1301372.76	данные отсутствуют	2.5
6082	774348.85	1301358.97	данные отсутствуют	2.5
6083	774343.86	1301356.37	данные отсутствуют	2.5
6084	774343.06	1301350.98	данные отсутствуют	2.5
6085	774334.26	1301346.78	данные отсутствуют	2.5
6086	774327.67	1301344.18	данные отсутствуют	2.5
6087	774322.67	1301343.18	данные отсутствуют	2.5
6088	774313.28	1301318.81	данные отсутствуют	2.5
6089	774307.29	1301307.02	данные отсутствуют	2.5
6090	774291.9	1301299.62	данные отсутствуют	2.5

Государственный регистратор		ФГИС ЕГРН
полное наименование должности	подпись	инициалы, фамилия

М.П.

Земельный участок			
(вид объекта недвижимости)			
Лист № ____	Раздела 3.2	Всего листов раздела 3.2 : ____	Всего разделов: ____
Всего листов выписки: ____			
15.11.2021 № 99/2021/430683280			
Кадастровый номер:		02:17:000000:470(единое землепользование)	

Сведения о характерных точках границы земельного участка				
Система координат				
Зона №				
Номер точки	Координаты		Описание закрепления на местности	Средняя квадратическая погрешность определения координат характерных точек границ земельного участка, м
	X	Y		
1	2	3	4	5
6091	774286.31	1301288.43	данные отсутствуют	5
6092	774276.72	1301284.44	данные отсутствуют	2.5
6093	774270.32	1301284.04	данные отсутствуют	2.5
6094	774256.73	1301278.24	данные отсутствуют	2.5
6095	774247.54	1301276.84	данные отсутствуют	2.5
6096	774242.15	1301281.24	данные отсутствуют	2.5
6097	774243.15	1301287.24	данные отсутствуют	2.5
6098	774238.15	1301288.83	данные отсутствуют	2.5
6099	774237.35	1301292.83	данные отсутствуют	2.5
6100	774227.56	1301292.83	данные отсутствуют	2.5
6101	774221.76	1301296.03	данные отсутствуют	2.5
6102	774220.17	1301306.02	данные отсутствуют	2.5
6103	774208.38	1301303.62	данные отсутствуют	2.5
6104	774194.99	1301291.63	данные отсутствуют	2.5
6105	774185.4	1301290.03	данные отсутствуют	2.5

Государственный регистратор		ФГИС ЕГРН
полное наименование должности	подпись	инициалы, фамилия

М.П.

Раздел 3.2

Выписка из Единого государственного реестра недвижимости об объекте недвижимости
Описание местоположения земельного участка

Земельный участок			
(вид объекта недвижимости)			
Лист № ____	Раздела 3.2	Всего листов раздела 3.2 : ____	Всего разделов: ____
Всего листов выписки: ____			
15.11.2021 № 99/2021/430683280			
Кадастровый номер:		02:17:000000:470(единое землепользование)	

Сведения о характерных точках границы земельного участка				
Система координат				
Зона №				
Номер точки	Координаты		Описание закрепления на местности	Средняя квадратическая погрешность определения координат характерных точек границ земельного участка, м
	X	Y		
1	2	3	4	5
6106	774181.8	1301299.22	данные отсутствуют	2.5
6107	774175.81	1301307.42	данные отсутствуют	2.5
6108	774169.21	1301320.01	данные отсутствуют	2.5
6109	774171.41	1301334.79	данные отсутствуют	2.5
6110	774167.61	1301337.59	данные отсутствуют	2.5
6111	774164.42	1301348.78	данные отсутствуют	2.5
6112	774167.21	1301354.97	данные отсутствуют	2.5
6113	774177.4	1301356.37	данные отсутствуют	2.5
6114	774180.2	1301359.97	данные отсутствуют	2.5
6115	774180.4	1301371.36	данные отсутствуют	2.5
6116	774171.01	1301371.16	данные отсутствуют	2.5
6117	774170.41	1301393.54	данные отсутствуют	2.5
6118	774183	1301398.94	данные отсутствуют	2.5
6119	774185.8	1301395.34	данные отсутствуют	2.5
6120	774192.99	1301396.14	данные отсутствуют	2.5

Государственный регистратор		ФГИС ЕГРН
полное наименование должности	подпись	инициалы, фамилия

М.П.

Выписка из Единого государственного реестра недвижимости об объекте недвижимости
Описание местоположения земельного участка

Земельный участок			
(вид объекта недвижимости)			
Лист №	Раздела 3.2	Всего листов раздела 3.2 : ____	Всего разделов: ____
Всего листов выписки: ____			
15.11.2021 № 99/2021/430683280			
Кадастровый номер:		02:17:000000:470(единое землепользование)	

Сведения о характерных точках границы земельного участка				
Система координат				
Зона №				
Номер точки	Координаты		Описание закрепления на местности	Средняя квадратическая погрешность определения координат характерных точек границ земельного участка, м
	X	Y		
1	2	3	4	5
6121	774193.99	1301398.54	данные отсутствуют	2.5
6122	774202.78	1301399.33	данные отсутствуют	2.5
6123	774202.98	1301409.53	данные отсутствуют	2.5
6124	774196.19	1301410.52	данные отсутствуют	2.5
6125	774196.19	1301416.32	данные отсутствуют	2.5
6126	774193.39	1301427.51	данные отсутствуют	2.5
6127	774191.59	1301442.3	данные отсутствуют	2.5
6128	774190.59	1301448.49	данные отсутствуют	2.5
6129	774186.2	1301455.08	данные отсутствуют	2.5
6130	774181.8	1301458.28	данные отсутствуют	2.5
6131	774176.81	1301466.47	данные отсутствуют	2.5
6132	774169.41	1301473.47	данные отсутствуют	2.5
6133	774165.81	1301484.86	данные отсутствуют	2.5
6134	774162.82	1301491.85	данные отсутствуют	2.5
6135	774152.63	1301494.25	данные отсутствуют	2.5

Государственный регистратор		ФГИС ЕГРН
полное наименование должности	подпись	инициалы, фамилия

М.П.

Раздел 3.2

Выписка из Единого государственного реестра недвижимости об объекте недвижимости
Описание местоположения земельного участка

Земельный участок			
(вид объекта недвижимости)			
Лист №	Раздела 3.2	Всего листов раздела 3.2 : ____	Всего разделов: ____
Всего листов выписки: ____			
15.11.2021 № 99/2021/430683280			
Кадастровый номер:		02:17:000000:470(единое землепользование)	

Сведения о характерных точках границы земельного участка				
Система координат				
Зона №				
Номер точки	Координаты		Описание закрепления на местности	Средняя квадратическая погрешность определения координат характерных точек границ земельного участка, м
	X	Y		
1	2	3	4	5
6136	774147.23	1301501.04	данные отсутствуют	2.5
6137	774141.24	1301511.03	данные отсутствуют	2.5
6138	774133.64	1301513.63	данные отсутствуют	2.5
6139	774126.25	1301517.23	данные отсутствуют	2.5
6140	774126.85	1301528.82	данные отсутствуют	2.5
6141	774126.05	1301543.21	данные отсутствуют	2.5
6142	774130.05	1301560.79	данные отсутствуют	2.5
6143	774138.04	1301577.57	данные отсутствуют	2.5
6144	774145.83	1301592.76	данные отсутствуют	2.5
6145	774154.62	1301606.75	данные отсутствуют	2.5
6146	774165.42	1301623.33	данные отсутствуют	5
6147	774170.61	1301631.73	данные отсутствуют	2.5
6148	774176.01	1301639.52	данные отсутствуют	2.5
6149	774176.61	1301652.31	данные отсутствуют	2.5
6150	774195.39	1301674.69	данные отсутствуют	2.5

Государственный регистратор		ФГИС ЕГРН
полное наименование должности	подпись	инициалы, фамилия

М.П.

Земельный участок			
(вид объекта недвижимости)			
Лист №	Раздела 3.2	Всего листов раздела 3.2 : ____	Всего разделов: ____
Всего листов выписки: ____			
15.11.2021 № 99/2021/430683280			
Кадастровый номер:		02:17:000000:470(единое землепользование)	

Сведения о характерных точках границы земельного участка				
Система координат				
Зона №				
Номер точки	Координаты		Описание закрепления на местности	Средняя квадратическая погрешность определения координат характерных точек границ земельного участка, м
	X	Y		
1	2	3	4	5
6151	774195.59	1301680.48	данные отсутствуют	2.5
6152	774191.39	1301681.48	данные отсутствуют	2.5
6153	774190.99	1301689.27	данные отсутствуют	2.5
6154	774196.39	1301693.27	данные отсутствуют	2.5
6155	774197.79	1301720.05	данные отсутствуют	2.5
6156	774201.78	1301721.25	данные отсутствуют	2.5
6157	774202.38	1301742.03	данные отсутствуют	2.5
6158	774197.99	1301742.23	данные отсутствуют	2.5
6159	774196.99	1301752.42	данные отсутствуют	2.5
6160	774205.38	1301753.62	данные отсутствуют	2.5
6161	774202.98	1301766.81	данные отсутствуют	2.5
6162	774193.79	1301768.8	данные отсутствуют	2.5
6163	774182.8	1301771.8	данные отсутствуют	2.5
6164	774172.01	1301779.79	данные отсутствуют	2.5
6165	774164.82	1301795.58	данные отсутствуют	2.5

Государственный регистратор		ФГИС ЕГРН
полное наименование должности	подпись	инициалы, фамилия

М.П.

Раздел 3.2

Выписка из Единого государственного реестра недвижимости об объекте недвижимости
Описание местоположения земельного участка

Земельный участок			
(вид объекта недвижимости)			
Лист №	Раздела 3.2	Всего листов раздела 3.2 : ____	Всего разделов: ____
Всего листов выписки: ____			
15.11.2021 № 99/2021/430683280			
Кадастровый номер:		02:17:000000:470(единое землепользование)	

Сведения о характерных точках границы земельного участка				
Система координат				
Зона №				
Номер точки	Координаты		Описание закрепления на местности	Средняя квадратическая погрешность определения координат характерных точек границ земельного участка, м
	X	Y		
1	2	3	4	5
6166	774161.62	1301807.77	данные отсутствуют	2.5
6167	774161.82	1301826.95	данные отсутствуют	2.5
6168	774169.41	1301835.74	данные отсутствуют	2.5
6169	774180.8	1301857.32	данные отсутствуют	5
6170	774183.8	1301862.92	данные отсутствуют	2.5
6171	774184	1301872.31	данные отсутствуют	2.5
6172	774190.79	1301882.3	данные отсутствуют	2.5
6173	774196.99	1301887.1	данные отсутствуют	2.5
6174	774197.39	1301895.49	данные отсутствуют	2.5
6175	774189.79	1301904.48	данные отсутствуют	2.5
6176	774193.59	1301916.47	данные отсутствуют	2.5
6177	774200.98	1301920.27	данные отсутствуют	2.5
6178	774201.38	1301944.85	данные отсутствуют	2.5
6179	774196.19	1301949.44	данные отсутствуют	2.5
6180	774201.98	1301957.03	данные отсутствуют	2.5

Государственный регистратор		ФГИС ЕГРН
полное наименование должности	подпись	инициалы, фамилия

М.П.

Выписка из Единого государственного реестра недвижимости об объекте недвижимости
Описание местоположения земельного участка

Земельный участок			
(вид объекта недвижимости)			
Лист № ____	Раздела 3.2	Всего листов раздела 3.2 : ____	Всего разделов: ____
Всего листов выписки: ____			
15.11.2021 № 99/2021/430683280			
Кадастровый номер:		02:17:000000:470(единое землепользование)	

Сведения о характерных точках границы земельного участка				
Система координат				
Зона №				
Номер точки	Координаты		Описание закрепления на местности	Средняя квадратическая погрешность определения координат характерных точек границ земельного участка, м
	X	Y		
1	2	3	4	5
6181	774211.17	1301960.03	данные отсутствуют	2.5
6182	774212.57	1301968.62	данные отсутствуют	2.5
6183	774220.57	1301976.02	данные отсутствуют	2.5
6184	774214.97	1301983.41	данные отсутствуют	2.5
6185	774205.38	1301984.41	данные отсутствуют	2.5
6186	774203.78	1302008.19	данные отсутствуют	2.5
6187	774205.78	1302018.38	данные отсутствуют	2.5
6188	774216.57	1302021.78	данные отсутствуют	2.5
6189	774215.57	1302029.57	данные отсутствуют	2.5
6190	774207.18	1302029.57	данные отсутствуют	2.5
6191	774205.18	1302036.16	данные отсутствуют	2.5
6192	774194.19	1302037.16	данные отсутствуют	2.5
6193	774192.19	1302054.95	данные отсутствуют	2.5
6194	774200.18	1302054.35	данные отсутствуют	2.5
6195	774206.04	1302060.14	данные отсутствуют	2.5

Государственный регистратор		ФГИС ЕГРН
полное наименование должности	подпись	инициалы, фамилия

М.П.

Раздел 3.2

Выписка из Единого государственного реестра недвижимости об объекте недвижимости
Описание местоположения земельного участка

Земельный участок			
(вид объекта недвижимости)			
Лист № ____	Раздела 3.2	Всего листов раздела 3.2 : ____	Всего разделов: ____
Всего листов выписки: ____			
15.11.2021 № 99/2021/430683280			
Кадастровый номер:		02:17:000000:470(единое землепользование)	

Сведения о характерных точках границы земельного участка				
Система координат				
Зона №				
Номер точки	Координаты		Описание закрепления на местности	Средняя квадратическая погрешность определения координат характерных точек границ земельного участка, м
	X	Y		
1	2	3	4	5
6196	774212.97	1302061.94	данные отсутствуют	2.5
6197	774233.75	1302059.74	данные отсутствуют	2.5
6198	774232.95	1302044.16	данные отсутствуют	2.5
6199	774231.76	1302039.16	данные отсутствуют	2.5
6200	774237.95	1302037.56	данные отсутствуют	2.5
6201	774252.54	1302052.35	данные отсутствуют	2.5
6202	774251.94	1302057.94	данные отсутствуют	2.5
6203	774238.35	1302071.13	данные отсутствуют	2.5
6204	774236.95	1302077.93	данные отсутствуют	2.5
6205	774244.14	1302080.12	данные отсутствуют	2.5
6206	774241.15	1302086.12	данные отсутствуют	2.5
6207	774236.95	1302098.71	данные отсутствуют	2.5
6208	774222.36	1302115.09	данные отсутствуют	2.5
6209	774213.17	1302117.49	данные отсутствуют	2.5
6210	774213.57	1302122.49	данные отсутствуют	2.5

Государственный регистратор		ФГИС ЕГРН
полное наименование должности	подпись	инициалы, фамилия

М.П.

Земельный участок			
(вид объекта недвижимости)			
Лист №	Раздела 3.2	Всего листов раздела 3.2 : ____	Всего разделов: ____
Всего листов выписки: ____			
15.11.2021 № 99/2021/430683280			
Кадастровый номер:		02:17:000000:470(единое землепользование)	

Сведения о характерных точках границы земельного участка				
Система координат				
Зона №				
Номер точки	Координаты		Описание закрепления на местности	Средняя квадратическая погрешность определения координат характерных точек границ земельного участка, м
	X	Y		
1	2	3	4	5
6211	774218.37	1302126.88	данные отсутствуют	2.5
6212	774216.77	1302135.87	данные отсутствуют	2.5
6213	774214.17	1302146.86	данные отсутствуют	2.5
6214	774205.18	1302158.65	данные отсутствуют	2.5
6215	774195.99	1302156.86	данные отсутствуют	2.5
6216	774174.61	1302158.05	данные отсутствуют	2.5
6217	774159.62	1302166.85	данные отсутствуют	2.5
6218	774144.03	1302174.64	данные отсутствуют	2.5
6219	774129.85	1302184.83	данные отсутствуют	2.5
6220	774125.05	1302185.43	данные отсутствуют	2.5
6221	774123.05	1302197.02	данные отсутствуют	2.5
6222	774113.26	1302211.61	данные отсутствуют	2.5
6223	774107.27	1302220.4	данные отсутствуют	2.5
6224	774089.48	1302231.79	данные отсутствуют	2.5
6225	774082.89	1302231.79	данные отсутствуют	2.5

Государственный регистратор		ФГИС ЕГРН
полное наименование должности	подпись	инициалы, фамилия

М.П.

Раздел 3.2

Выписка из Единого государственного реестра недвижимости об объекте недвижимости
Описание местоположения земельного участка

Земельный участок			
(вид объекта недвижимости)			
Лист №	Раздела 3.2	Всего листов раздела 3.2 : ____	Всего разделов: ____
Всего листов выписки: ____			
15.11.2021 № 99/2021/430683280			
Кадастровый номер:		02:17:000000:470(единое землепользование)	

Сведения о характерных точках границы земельного участка				
Система координат				
Зона №				
Номер точки	Координаты		Описание закрепления на местности	Средняя квадратическая погрешность определения координат характерных точек границ земельного участка, м
	X	Y		
1	2	3	4	5
6226	774075.9	1302241.38	данные отсутствуют	2.5
6227	774070.3	1302253.57	данные отсутствуют	2.5
6228	774060.51	1302260.76	данные отсутствуют	2.5
6229	774052.72	1302265.16	данные отсутствуют	2.5
6230	774046.54	1302270.71	данные отсутствуют	5
6231	774062.02	1302308.77	данные отсутствуют	2.5
6232	774068.9	1302315.4	данные отсутствуют	5
6233	774074.1	1302315.8	данные отсутствуют	2.5
6234	774079.29	1302311.41	данные отсутствуют	2.5
6235	774092.08	1302320.6	данные отсутствуют	2.5
6236	774115.66	1302320.2	данные отсутствуют	2.5
6237	774139.04	1302302.61	данные отсутствуют	2.5
6238	774145.03	1302294.22	данные отсутствуют	2.5
6239	774154.62	1302292.62	данные отсутствуют	2.5
6240	774185.4	1302258.25	данные отсутствуют	2.5

Государственный регистратор		ФГИС ЕГРН
полное наименование должности	подпись	инициалы, фамилия

М.П.

Выписка из Единого государственного реестра недвижимости об объекте недвижимости
Описание местоположения земельного участка

Земельный участок			
(вид объекта недвижимости)			
Лист №	Раздела 3.2	Всего листов раздела 3.2 : ____	Всего разделов: ____
Всего листов выписки: ____			
15.11.2021 № 99/2021/430683280			
Кадастровый номер:		02:17:000000:470(единое землепользование)	

Сведения о характерных точках границы земельного участка				
Система координат				
Зона №				
Номер точки	Координаты		Описание закрепления на местности	Средняя квадратическая погрешность определения координат характерных точек границ земельного участка, м
	X	Y		
1	2	3	4	5
6241	774214.97	1302227.48	данные отсутствуют	2.5
6242	774224.56	1302212.69	данные отсутствуют	2.5
6243	774223.36	1302205.9	данные отсутствуют	2.5
6244	774234.95	1302203.1	данные отсутствуют	2.5
6245	774238.95	1302208.3	данные отсутствуют	2.5
6246	774252.94	1302198.31	данные отсутствуют	2.5
6247	774306.09	1302168.33	данные отсутствуют	2.5
6248	774319.28	1302156.74	данные отсутствуют	2.5
6249	774331.67	1302154.75	данные отсутствуют	2.5
6250	774367.23	1302117.18	данные отсутствуют	2.5
6251	774381.62	1302086.01	данные отсутствуют	2.5
6252	774383.22	1302078.42	данные отсутствуют	2.5
6253	774392.41	1302070.82	данные отсутствуют	2.5
6254	774400.8	1302070.42	данные отсутствуют	2.5
6255	774405.2	1302056.83	данные отсутствуют	2.5

Государственный регистратор		ФГИС ЕГРН
полное наименование должности	подпись	инициалы, фамилия

М.П.

Раздел 3.2

Выписка из Единого государственного реестра недвижимости об объекте недвижимости
Описание местоположения земельного участка

Земельный участок			
(вид объекта недвижимости)			
Лист №	Раздела 3.2	Всего листов раздела 3.2 : ____	Всего разделов: ____
Всего листов выписки: ____			
15.11.2021 № 99/2021/430683280			
Кадастровый номер:		02:17:000000:470(единое землепользование)	

Сведения о характерных точках границы земельного участка				
Система координат				
Зона №				
Номер точки	Координаты		Описание закрепления на местности	Средняя квадратическая погрешность определения координат характерных точек границ земельного участка, м
	X	Y		
1	2	3	4	5
6256	774419.59	1302058.03	данные отсутствуют	2.5
6257	774441.57	1302080.01	данные отсутствуют	2.5
6258	774497.92	1302106.39	данные отсутствуют	2.5
6259	774547.47	1302123.97	данные отсутствуют	2.5
6260	774555.87	1302093.6	данные отсутствуют	2.5
6261	774602.62	1302087.21	данные отсутствуют	2.5
6262	774617.41	1302107.19	данные отсутствуют	2.5
6263	774702.53	1302043.65	данные отсутствуют	2.5
6264	774717.72	1302027.26	данные отсутствуют	2.5
6265	774724.51	1301988.1	данные отсутствуют	2.5
6266	774735.3	1301984.5	данные отсутствуют	2.5
6267	774740.5	1301959.32	данные отсутствуют	2.5
6268	774762.88	1301938.94	данные отсутствуют	2.5
6269	774790.85	1301893.38	данные отсутствуют	2.5
6270	774817.63	1301861.41	данные отсутствуют	2.5

Государственный регистратор		ФГИС ЕГРН
полное наименование должности	подпись	инициалы, фамилия

М.П.

Земельный участок			
(вид объекта недвижимости)			
Лист №	Раздела 3.2	Всего листов раздела 3.2 : ____	Всего разделов: ____
Всего листов выписки: ____			
15.11.2021 № 99/2021/430683280			
Кадастровый номер:		02:17:000000:470(единое землепользование)	

Сведения о характерных точках границы земельного участка				
Система координат				
Зона №				
Номер точки	Координаты		Описание закрепления на местности	Средняя квадратическая погрешность определения координат характерных точек границ земельного участка, м
	X	Y		
1	2	3	4	5
6271	774859.19	1301827.84	данные отсутствуют	2.5
6272	774909.95	1301803.46	данные отсутствуют	2.5
6273	774950.71	1301789.87	данные отсутствуют	2.5
6274	775019.45	1301777.88	данные отсутствуют	2.5
6275	775085.79	1301767.89	данные отсутствуют	2.5
6276	775158.53	1301766.69	данные отсутствуют	2.5
6277	775139.35	1301780.69	данные отсутствуют	2.5
6278	775147.58	1301813.62	данные отсутствуют	2.5
6279	775201.1	1301955.65	данные отсутствуют	2.5
6280	775277.26	1301922.71	данные отсутствуют	2.5
6281	775306.08	1302002.99	данные отсутствуют	2.5
6282	775260.79	1302105.91	данные отсутствуют	2.5
6283	775116.7	1302138.85	данные отсутствуют	2.5
6284	775003.49	1302159.43	данные отсутствуют	2.5
6285	774754.43	1302309.69	данные отсутствуют	2.5

Государственный регистратор		ФГИС ЕГРН
полное наименование должности	подпись	инициалы, фамилия

М.П.

Раздел 3.2

Выписка из Единого государственного реестра недвижимости об объекте недвижимости
Описание местоположения земельного участка

Земельный участок			
(вид объекта недвижимости)			
Лист №	Раздела 3.2	Всего листов раздела 3.2 : ____	Всего разделов: ____
Всего листов выписки: ____			
15.11.2021 № 99/2021/430683280			
Кадастровый номер:		02:17:000000:470(единое землепользование)	

Сведения о характерных точках границы земельного участка				
Система координат				
Зона №				
Номер точки	Координаты		Описание закрепления на местности	Средняя квадратическая погрешность определения координат характерных точек границ земельного участка, м
	X	Y		
1	2	3	4	5
6286	774748.25	1302381.74	данные отсутствуют	2.5
6287	774781.19	1302394.09	данные отсутствуют	2.5
6288	774875.87	1302365.27	данные отсутствуют	2.5
6289	775069.36	1302272.64	данные отсутствуют	5
6290	775182.57	1302210.89	данные отсутствуют	2.5
6291	775330.78	1302140.9	данные отсутствуют	5
6292	775464.57	1302083.27	данные отсутствуют	2.5
6293	775553.08	1302007.11	данные отсутствуют	2.5
6294	775606.6	1301992.7	данные отсутствуют	2.5
6295	775602.48	1301963.88	данные отсутствуют	2.5
6296	775456.34	1301998.88	данные отсутствуют	2.5
6297	775557.2	1301908.31	данные отсутствуют	2.5
6298	775730.11	1301869.2	данные отсутствуют	2.5
6299	775808.32	1301780.69	данные отсутствуют	2.5
6300	775874.19	1301749.81	данные отсутствуют	5

Государственный регистратор		ФГИС ЕГРН
полное наименование должности	подпись	инициалы, фамилия

М.П.

Выписка из Единого государственного реестра недвижимости об объекте недвижимости
Описание местоположения земельного участка

Земельный участок			
(вид объекта недвижимости)			
Лист №	Раздела 3.2	Всего листов раздела 3.2 : ____	Всего разделов: ____
Всего листов выписки: ____			
15.11.2021 № 99/2021/430683280			
Кадастровый номер:		02:17:000000:470(единое землепользование)	

Сведения о характерных точках границы земельного участка				
Система координат				
Зона №				
Номер точки	Координаты		Описание закрепления на местности	Средняя квадратическая погрешность определения координат характерных точек границ земельного участка, м
	X	Y		
1	2	3	4	5
6301	776059.45	1301653.07	данные отсутствуют	5
6302	776102.67	1301630.42	данные отсутствуют	2.5
6303	776069.74	1301568.67	данные отсутствуют	2.5
6304	776022.4	1301564.55	данные отсутствуют	2.5
6305	775575.73	1301673.65	данные отсутствуют	2.5
6306	775312.25	1301718.93	данные отсутствуют	2.5
6307	775225.8	1301727.17	данные отсутствуют	2.5
6308	775211.39	1301694.23	данные отсутствуют	2.5
6309	775096.12	1301704.53	данные отсутствуют	2.5
6310	775034.37	1301686	данные отсутствуют	2.5
6311	775001.43	1301655.12	данные отсутствуют	2.5
6312	774779.13	1301735.4	данные отсутствуют	2.5
6313	774647.39	1301887.72	данные отсутствуют	2.5
6314	774595.93	1301980.35	данные отсутствуют	2.5
6315	774544.47	1302025.63	данные отсутствуют	2.5

Государственный регистратор		ФГИС ЕГРН
полное наименование должности	подпись	инициалы, фамилия

М.П.

Раздел 3.2

Выписка из Единого государственного реестра недвижимости об объекте недвижимости
Описание местоположения земельного участка

Земельный участок			
(вид объекта недвижимости)			
Лист №	Раздела 3.2	Всего листов раздела 3.2 : ____	Всего разделов: ____
Всего листов выписки: ____			
15.11.2021 № 99/2021/430683280			
Кадастровый номер:		02:17:000000:470(единое землепользование)	

Сведения о характерных точках границы земельного участка				
Система координат				
Зона №				
Номер точки	Координаты		Описание закрепления на местности	Средняя квадратическая погрешность определения координат характерных точек границ земельного участка, м
	X	Y		
1	2	3	4	5
6316	774468.31	1301970.06	данные отсутствуют	2.5
6317	774478.6	1301924.77	данные отсутствуют	2.5
6318	774478.6	1301879.49	данные отсутствуют	2.5
6319	774503.3	1301778.63	данные отсутствуют	2.5
6320	774630.92	1301634.54	данные отсутствуют	2.5
6321	774670.03	1301618.07	данные отсутствуют	2.5
6322	774713.26	1301548.09	данные отсутствуют	2.5
6323	774789.42	1301486.34	данные отсутствуют	5
6324	774859.41	1301432.82	данные отсутствуют	2.5
6325	774914.98	1301395.77	данные отсутствуют	2.5
6326	775017.9	1301369.01	данные отсутствуют	2.5
6327	775145.52	1301311.37	данные отсутствуют	2.5
6328	775188.75	1301272.26	данные отсутствуют	2.5
6329	775184.63	1301194.04	данные отсутствуют	2.5
6330	775188.75	1301187.87	данные отсутствуют	2.5

Государственный регистратор		ФГИС ЕГРН
полное наименование должности	подпись	инициалы, фамилия

М.П.

Земельный участок			
(вид объекта недвижимости)			
Лист №	Раздела 3.2	Всего листов раздела 3.2 : ____	Всего разделов: ____
Всего листов выписки: ____			
15.11.2021 № 99/2021/430683280			
Кадастровый номер:		02:17:000000:470(единое землепользование)	

Сведения о характерных точках границы земельного участка				
Система координат				
Зона №				
Номер точки	Координаты		Описание закрепления на местности	Средняя квадратическая погрешность определения координат характерных точек границ земельного участка, м
	X	Y		
1	2	3	4	5
6331	775207.27	1301126.12	данные отсутствуют	2.5
6332	775205.22	1301097.3	данные отсутствуют	2.5
6333	775211.39	1301078.77	данные отсутствуют	2.5
6334	775219.07	1301067.83	данные отсутствуют	2.5
6335	775207.48	1301066.83	данные отсутствуют	2.5
6336	775206.08	1301062.84	данные отсутствуют	5
6337	775166.12	1301059.84	данные отсутствуют	2.5
6338	775148.33	1301060.24	данные отсутствуют	2.5
6339	775136.54	1301061.24	данные отсутствуют	2.5
6340	775133.35	1301075.42	данные отсутствуют	2.5
6341	775132.75	1301091.41	данные отсутствуют	2.5
6342	775139.34	1301097.21	данные отсутствуют	2.5
6343	775146.94	1301103.6	данные отсутствуют	2.5
6344	775157.53	1301107.8	данные отсутствуют	2.5
6345	775164.92	1301110.99	данные отсутствуют	2.5

Государственный регистратор		ФГИС ЕГРН
полное наименование должности	подпись	инициалы, фамилия

М.П.

Раздел 3.2

Выписка из Единого государственного реестра недвижимости об объекте недвижимости
Описание местоположения земельного участка

Земельный участок			
(вид объекта недвижимости)			
Лист №	Раздела 3.2	Всего листов раздела 3.2 : ____	Всего разделов: ____
Всего листов выписки: ____			
15.11.2021 № 99/2021/430683280			
Кадастровый номер:		02:17:000000:470(единое землепользование)	

Сведения о характерных точках границы земельного участка				
Система координат				
Зона №				
Номер точки	Координаты		Описание закрепления на местности	Средняя квадратическая погрешность определения координат характерных точек границ земельного участка, м
	X	Y		
1	2	3	4	5
6346	775172.51	1301109.99	данные отсутствуют	2.5
6347	775172.51	1301113.79	данные отсутствуют	2.5
6348	775163.32	1301118.99	данные отсутствуют	2.5
6349	775159.32	1301122.58	данные отсутствуют	2.5
6350	775148.13	1301125.58	данные отсутствуют	2.5
6351	775146.94	1301128.58	данные отсутствуют	2.5
6352	775138.94	1301132.97	данные отсутствуют	2.5
6353	775125.95	1301135.37	данные отсутствуют	2.5
6354	775122.56	1301128.38	данные отсутствуют	2.5
6355	775117.16	1301125.98	данные отсутствуют	2.5
6356	775109.97	1301129.98	данные отсутствуют	2.5
6357	766063.84	1341801.91	данные отсутствуют	данные отсутствуют
6358	765998.07	1341647.93	данные отсутствуют	данные отсутствуют
6359	765995.03	1341640.81	данные отсутствуют	данные отсутствуют
6360	765973.5	1341590.4	данные отсутствуют	данные отсутствуют

Государственный регистратор		ФГИС ЕГРН
полное наименование должности	подпись	инициалы, фамилия

М.П.

Выписка из Единого государственного реестра недвижимости об объекте недвижимости
Описание местоположения земельного участка

Земельный участок			
(вид объекта недвижимости)			
Лист №	Раздела 3.2	Всего листов раздела 3.2 : ____	Всего разделов: ____
Всего листов выписки: ____			
15.11.2021 № 99/2021/430683280			
Кадастровый номер:		02:17:000000:470(единое землепользование)	

Сведения о характерных точках границы земельного участка				
Система координат				
Зона №				
Номер точки	Координаты		Описание закрепления на местности	Средняя квадратическая погрешность определения координат характерных точек границ земельного участка, м
	X	Y		
1	2	3	4	5
6361	765969.68	1341579.11	данные отсутствуют	данные отсутствуют
6362	765963.93	1341562.11	данные отсутствуют	данные отсутствуют
6363	765817.41	1341870.25	данные отсутствуют	данные отсутствуют
6364	766009.23	1342044.26	данные отсутствуют	данные отсутствуют
6365	765998.27	1342100.44	данные отсутствуют	данные отсутствуют
6366	766082.52	1342277.02	данные отсутствуют	данные отсутствуют
6367	766087.61	1342283.69	данные отсутствуют	данные отсутствуют
6368	766103.14	1342305.62	данные отсутствуют	данные отсутствуют
6369	766164.06	1342249.78	данные отсутствуют	данные отсутствуют
6370	766276.49	1342518.21	данные отсутствуют	данные отсутствуют
6371	766292.39	1342495.53	данные отсутствуют	данные отсутствуют
6372	766421.69	1342638.51	данные отсутствуют	данные отсутствуют
6373	766452.45	1342644.77	данные отсутствуют	данные отсутствуют
6374	766533.88	1342666.69	данные отсутствуют	данные отсутствуют
6375	766644.43	1342696.46	данные отсутствуют	данные отсутствуют

Государственный регистратор		ФГИС ЕГРН
полное наименование должности	подпись	инициалы, фамилия

М.П.

Раздел 3.2

Выписка из Единого государственного реестра недвижимости об объекте недвижимости
Описание местоположения земельного участка

Земельный участок			
(вид объекта недвижимости)			
Лист №	Раздела 3.2	Всего листов раздела 3.2 : ____	Всего разделов: ____
Всего листов выписки: ____			
15.11.2021 № 99/2021/430683280			
Кадастровый номер:		02:17:000000:470(единое землепользование)	

Сведения о характерных точках границы земельного участка				
Система координат				
Зона №				
Номер точки	Координаты		Описание закрепления на местности	Средняя квадратическая погрешность определения координат характерных точек границ земельного участка, м
	X	Y		
1	2	3	4	5
6376	766768.61	1342731.47	данные отсутствуют	данные отсутствуют
6377	766977.25	1342786.88	данные отсутствуют	данные отсутствуют
6378	767093.7	1342818.59	данные отсутствуют	данные отсутствуют
6379	767109.41	1342820.59	данные отсутствуют	данные отсутствуют
6380	767145.63	1342818.67	данные отсутствуют	данные отсутствуют
6381	767253.83	1342759.7	данные отсутствуют	данные отсутствуют
6382	767274.86	1342747.92	данные отсутствуют	данные отсутствуют
6383	767116.18	1342683.06	данные отсутствуют	данные отсутствуют
6384	766914.79	1342661.17	данные отсутствуют	данные отсутствуют
6385	766582.06	1342496.99	данные отсутствуют	данные отсутствуют
6386	766445.29	1342500.54	данные отсутствуют	данные отсутствуют
6387	766310.93	1342359.97	данные отсутствуют	данные отсутствуют
6388	766335.21	1342340.21	данные отсутствуют	данные отсутствуют
6389	766335.83	1342278.45	данные отсутствуют	данные отсутствуют
6390	766318.7	1342272.48	данные отсутствуют	данные отсутствуют

Государственный регистратор		ФГИС ЕГРН
полное наименование должности	подпись	инициалы, фамилия

М.П.

Земельный участок			
(вид объекта недвижимости)			
Лист №	Раздела 3.2	Всего листов раздела 3.2 : ____	Всего разделов: ____
Всего листов выписки: ____			
15.11.2021 № 99/2021/430683280			
Кадастровый номер:		02:17:000000:470(единое землепользование)	

Сведения о характерных точках границы земельного участка				
Система координат				
Зона №				
Номер точки	Координаты		Описание закрепления на местности	Средняя квадратическая погрешность определения координат характерных точек границ земельного участка, м
	X	Y		
1	2	3	4	5
6391	766310.97	1342246.98	данные отсутствуют	данные отсутствуют
6392	766304.02	1342202.96	данные отсутствуют	данные отсутствуют
6393	766304.8	1342181.34	данные отсутствуют	данные отсутствуют
6394	766296.07	1342164.76	данные отсутствуют	данные отсутствуют
6395	766284.41	1342159.66	данные отсутствуют	данные отсутствуют
6396	766280.17	1342158.65	данные отсутствуют	данные отсутствуют
6397	766278.59	1342157.12	данные отсутствуют	данные отсутствуют
6398	766271.35	1342153.95	данные отсутствуют	данные отсутствуют
6399	766256.08	1342136.56	данные отсутствуют	данные отсутствуют
6400	766243.44	1342123.08	данные отсутствуют	данные отсутствуют
6401	766232.25	1342112.25	данные отсутствуют	данные отсутствуют
6402	766203.59	1342094	данные отсутствуют	данные отсутствуют
6403	766192.62	1342073.88	данные отсутствуют	данные отсутствуют
6404	766167.85	1342049.9	данные отсутствуют	данные отсутствуют
6405	766145.47	1342034.46	данные отсутствуют	данные отсутствуют

Государственный регистратор		ФГИС ЕГРН
полное наименование должности	подпись	инициалы, фамилия

М.П.

Раздел 3.2

Выписка из Единого государственного реестра недвижимости об объекте недвижимости
Описание местоположения земельного участка

Земельный участок			
(вид объекта недвижимости)			
Лист №	Раздела 3.2	Всего листов раздела 3.2 : ____	Всего разделов: ____
Всего листов выписки: ____			
15.11.2021 № 99/2021/430683280			
Кадастровый номер:		02:17:000000:470(единое землепользование)	

Сведения о характерных точках границы земельного участка				
Система координат				
Зона №				
Номер точки	Координаты		Описание закрепления на местности	Средняя квадратическая погрешность определения координат характерных точек границ земельного участка, м
	X	Y		
1	2	3	4	5
6406	766121.29	1342010.29	данные отсутствуют	данные отсутствуют
6407	766089.62	1341989.93	данные отсутствуют	данные отсутствуют
6408	766042.78	1341960.27	данные отсутствуют	данные отсутствуют
6409	766011.84	1341888.05	данные отсутствуют	данные отсутствуют
6410	766011.16	1341886.88	данные отсутствуют	данные отсутствуют
6411	766023.11	1341836.19	данные отсутствуют	данные отсутствуют
6412	766063.34	1341808.67	данные отсутствуют	данные отсутствуют
6413	769404.25	1342990.11	данные отсутствуют	данные отсутствуют
6414	769403.92	1342984.68	данные отсутствуют	данные отсутствуют
6415	769403.91	1342984.66	данные отсутствуют	данные отсутствуют
6416	769381.03	1342921.77	данные отсутствуют	данные отсутствуют
6417	769381.01	1342921.75	данные отсутствуют	данные отсутствуют
6418	769354.9	1342894.77	данные отсутствуют	данные отсутствуют
6419	769354.89	1342894.75	данные отсутствуют	данные отсутствуют
6420	769354.85	1342894.74	данные отсутствуют	данные отсутствуют

Государственный регистратор		ФГИС ЕГРН
полное наименование должности	подпись	инициалы, фамилия

М.П.

Выписка из Единого государственного реестра недвижимости об объекте недвижимости
Описание местоположения земельного участка

Земельный участок			
(вид объекта недвижимости)			
Лист №	Раздела 3.2	Всего листов раздела 3.2 : ____	Всего разделов: ____
Всего листов выписки: ____			
15.11.2021 № 99/2021/430683280			
Кадастровый номер:		02:17:000000:470(единое землепользование)	

Сведения о характерных точках границы земельного участка				
Система координат				
Зона №				
Номер точки	Координаты		Описание закрепления на местности	Средняя квадратическая погрешность определения координат характерных точек границ земельного участка, м
	X	Y		
1	2	3	4	5
6421	769324.64	1342892.77	данные отсутствуют	данные отсутствуют
6422	769264.04	1342831.95	данные отсутствуют	данные отсутствуют
6423	769222.3	1342838.73	данные отсутствуют	данные отсутствуют
6424	769247.6	1342790.87	данные отсутствуют	данные отсутствуют
6425	769232.77	1342627.73	данные отсутствуют	данные отсутствуют
6426	769188.27	1342509.08	данные отсутствуют	данные отсутствуют
6427	769188.27	1342429.98	данные отсутствуют	данные отсутствуют
6428	769069.63	1342331.11	данные отсутствуют	данные отсутствуют
6429	768921.31	1342281.67	данные отсутствуют	данные отсутствуют
6430	768708.74	1342217.4	данные отсутствуют	данные отсутствуют
6431	768520.88	1342177.85	данные отсутствуют	данные отсутствуют
6432	768501.1	1342029.54	данные отсутствуют	данные отсутствуют
6433	768515.93	1341905.95	данные отсутствуют	данные отсутствуют
6434	768555.48	1341792.25	данные отсутствуют	данные отсутствуют
6435	768491.21	1341787.3	данные отсутствуют	данные отсутствуют

Государственный регистратор		ФГИС ЕГРН
полное наименование должности	подпись	инициалы, фамилия

М.П.

Раздел 3.2

Выписка из Единого государственного реестра недвижимости об объекте недвижимости
Описание местоположения земельного участка

Земельный участок			
(вид объекта недвижимости)			
Лист №	Раздела 3.2	Всего листов раздела 3.2 : ____	Всего разделов: ____
Всего листов выписки: ____			
15.11.2021 № 99/2021/430683280			
Кадастровый номер:		02:17:000000:470(единое землепользование)	

Сведения о характерных точках границы земельного участка				
Система координат				
Зона №				
Номер точки	Координаты		Описание закрепления на местности	Средняя квадратическая погрешность определения координат характерных точек границ земельного участка, м
	X	Y		
1	2	3	4	5
6436	768466.49	1341841.68	данные отсутствуют	данные отсутствуют
6437	768337.96	1341831.8	данные отсутствуют	данные отсутствуют
6438	768184.7	1341841.68	данные отсутствуют	данные отсутствуют
6439	768051.22	1341881.23	данные отсутствуют	данные отсутствуют
6440	767977.07	1341960.33	данные отсутствуют	данные отсутствуют
6441	767996.84	1342049.32	данные отсутствуют	данные отсутствуют
6442	767973.98	1342101.08	данные отсутствуют	данные отсутствуют
6443	767926.81	1342103.4	данные отсутствуют	данные отсутствуют
6444	767885.83	1342093.35	данные отсутствуют	данные отсутствуют
6445	767891.24	1342135.1	данные отсутствуют	данные отсутствуют
6446	767912.9	1342141.29	данные отсутствуют	данные отсутствуют
6447	767929.91	1342156.75	данные отсутствуют	данные отсутствуют
6448	767924.49	1342197.74	данные отсутствуют	данные отсутствуют
6449	767902.84	1342205.47	данные отсутствуют	данные отсутствуют
6450	767864.18	1342214.75	данные отсутствуют	данные отсутствуют

Государственный регистратор		ФГИС ЕГРН
полное наименование должности	подпись	инициалы, фамилия

М.П.

Земельный участок			
(вид объекта недвижимости)			
Лист №	Раздела 3.2	Всего листов раздела 3.2 : ____	Всего разделов: ____
Всего листов выписки: ____			
15.11.2021 № 99/2021/430683280			
Кадастровый номер:		02:17:000000:470(единое землепользование)	

Сведения о характерных точках границы земельного участка				
Система координат				
Зона №				
Номер точки	Координаты		Описание закрепления на местности	Средняя квадратическая погрешность определения координат характерных точек границ земельного участка, м
	X	Y		
1	2	3	4	5
6451	767858.77	1342230.99	данные отсутствуют	данные отсутствуют
6452	767833.25	1342217.07	данные отсутствуют	данные отсутствуют
6453	767792.38	1342210.84	данные отсутствуют	данные отсутствуют
6454	767743.24	1342168.71	данные отсутствуют	данные отсутствуют
6455	767715.15	1342098.51	данные отсутствуют	данные отсутствуют
6456	767701.47	1342043.98	данные отсутствуют	данные отсутствуют
6457	767704.7	1342042.7	данные отсутствуют	данные отсутствуют
6458	767714.36	1342039.22	данные отсутствуют	данные отсутствуют
6459	767815.83	1341998.63	данные отсутствуют	данные отсутствуют
6460	767815.85	1341998.63	данные отсутствуют	данные отсутствуют
6461	767815.87	1341998.61	данные отсутствуют	данные отсутствуют
6462	767815.97	1341998.5	данные отсутствуют	данные отсутствуют
6463	767816.37	1341998.39	данные отсутствуют	данные отсутствуют
6464	767849.66	1341961.17	данные отсутствуют	данные отсутствуют
6465	767899.3	1341906.16	данные отсутствуют	данные отсутствуют

Государственный регистратор		ФГИС ЕГРН
полное наименование должности	подпись	инициалы, фамилия

М.П.

Раздел 3.2

Выписка из Единого государственного реестра недвижимости об объекте недвижимости
Описание местоположения земельного участка

Земельный участок			
(вид объекта недвижимости)			
Лист №	Раздела 3.2	Всего листов раздела 3.2 : ____	Всего разделов: ____
Всего листов выписки: ____			
15.11.2021 № 99/2021/430683280			
Кадастровый номер:		02:17:000000:470(единое землепользование)	

Сведения о характерных точках границы земельного участка				
Система координат				
Зона №				
Номер точки	Координаты		Описание закрепления на местности	Средняя квадратическая погрешность определения координат характерных точек границ земельного участка, м
	X	Y		
1	2	3	4	5
6466	768072.92	1341784.4	данные отсутствуют	данные отсутствуют
6467	768072.95	1341784.38	данные отсутствуют	данные отсутствуют
6468	768072.96	1341784.33	данные отсутствуют	данные отсутствуют
6469	768123.29	1340863.04	данные отсутствуют	данные отсутствуют
6470	768133.56	1340702.48	данные отсутствуют	данные отсутствуют
6471	768133.65	1340701.19	данные отсутствуют	данные отсутствуют
6472	768191.66	1339906.36	данные отсутствуют	данные отсутствуют
6473	768155.36	1339835.37	данные отсутствуют	данные отсутствуют
6474	768153.59	1339828.18	данные отсутствуют	данные отсутствуют
6475	768153.58	1339828.17	данные отсутствуют	данные отсутствуют
6476	768108.98	1339704.54	данные отсутствуют	данные отсутствуют
6477	768107.22	1339696.68	данные отсутствуют	данные отсутствуют
6478	768080	1339556.78	данные отсутствуют	данные отсутствуют
6479	768079.99	1339556.76	данные отсутствуют	данные отсутствуют
6480	768073	1339541.71	данные отсутствуют	данные отсутствуют

Государственный регистратор		ФГИС ЕГРН
полное наименование должности	подпись	инициалы, фамилия

М.П.

Выписка из Единого государственного реестра недвижимости об объекте недвижимости
Описание местоположения земельного участка

Земельный участок			
(вид объекта недвижимости)			
Лист №	Раздела 3.2	Всего листов раздела 3.2 : ____	Всего разделов: ____
Всего листов выписки: ____			
15.11.2021 № 99/2021/430683280			
Кадастровый номер:		02:17:000000:470(единое землепользование)	

Сведения о характерных точках границы земельного участка				
Система координат				
Зона №				
Номер точки	Координаты		Описание закрепления на местности	Средняя квадратическая погрешность определения координат характерных точек границ земельного участка, м
	X	Y		
1	2	3	4	5
6481	768059.34	1339479.76	данные отсутствуют	данные отсутствуют
6482	768043.95	1339479.19	данные отсутствуют	данные отсутствуют
6483	768037.13	1339464.52	данные отсутствуют	данные отсутствуют
6484	768069.38	1339450.76	данные отсутствуют	данные отсутствуют
6485	768095.45	1339440.92	данные отсутствуют	данные отсутствуют
6486	768214.31	1339406.96	данные отсутствуют	данные отсутствуют
6487	768215.91	1339406.67	данные отсутствуют	данные отсутствуют
6488	768282.32	1339361.34	данные отсутствуют	данные отсутствуют
6489	768377.4	1339245.34	данные отсутствуют	данные отсутствуют
6490	768383.61	1339239.3	данные отсутствуют	данные отсутствуют
6491	768383.63	1339239.28	данные отсутствуют	данные отсутствуют
6492	768385.03	1339236.34	данные отсутствуют	данные отсутствуют
6493	768499.4	1339135.43	данные отсутствуют	данные отсутствуют
6494	768499.57	1339135.28	данные отсутствуют	данные отсутствуют
6495	768585.16	1339079.72	данные отсутствуют	данные отсутствуют

Государственный регистратор		ФГИС ЕГРН
полное наименование должности	подпись	инициалы, фамилия

М.П.

Раздел 3.2

Выписка из Единого государственного реестра недвижимости об объекте недвижимости
Описание местоположения земельного участка

Земельный участок			
(вид объекта недвижимости)			
Лист №	Раздела 3.2	Всего листов раздела 3.2 : ____	Всего разделов: ____
Всего листов выписки: ____			
15.11.2021 № 99/2021/430683280			
Кадастровый номер:		02:17:000000:470(единое землепользование)	

Сведения о характерных точках границы земельного участка				
Система координат				
Зона №				
Номер точки	Координаты		Описание закрепления на местности	Средняя квадратическая погрешность определения координат характерных точек границ земельного участка, м
	X	Y		
1	2	3	4	5
6496	768690.59	1339011.7	данные отсутствуют	данные отсутствуют
6497	768691.35	1339011.35	данные отсутствуют	данные отсутствуют
6498	768728.32	1338996.57	данные отсутствуют	данные отсутствуют
6499	768816.42	1339058.98	данные отсутствуют	данные отсутствуют
6500	768932.05	1339073.66	данные отсутствуют	данные отсутствуют
6501	769009.13	1339114.04	данные отсутствуют	данные отсутствуют
6502	769189	1339123.21	данные отсутствуют	данные отсутствуют
6503	769750.63	1339457.26	данные отсутствуют	данные отсутствуют
6504	769942.81	1339061.92	данные отсутствуют	данные отсутствуют
6505	770063.79	1339087.57	данные отсутствуют	данные отсутствуют
6506	770174.61	1339112.2	данные отсутствуют	данные отсутствуют
6507	770284.54	1339134.39	данные отсутствуют	данные отсутствуют
6508	771008.59	1339634.37	данные отсутствуют	данные отсутствуют
6509	771027.68	1339617.4	данные отсутствуют	данные отсутствуют
6510	771051.47	1339598.12	данные отсутствуют	данные отсутствуют

Государственный регистратор		ФГИС ЕГРН
полное наименование должности	подпись	инициалы, фамилия

М.П.

Земельный участок			
(вид объекта недвижимости)			
Лист №	Раздела 3.2	Всего листов раздела 3.2 : ____	Всего разделов: ____
Всего листов выписки: ____			
15.11.2021 № 99/2021/430683280			
Кадастровый номер:		02:17:000000:470(единое землепользование)	

Сведения о характерных точках границы земельного участка				
Система координат				
Зона №				
Номер точки	Координаты		Описание закрепления на местности	Средняя квадратическая погрешность определения координат характерных точек границ земельного участка, м
	X	Y		
1	2	3	4	5
6511	771108.89	1339562.59	данные отсутствуют	данные отсутствуют
6512	771110.24	1339561.76	данные отсутствуют	данные отсутствуют
6513	771168.34	1339514.04	данные отсутствуют	данные отсутствуют
6514	771192.2	1339512.98	данные отсутствуют	данные отсутствуют
6515	771261.62	1339510.94	данные отсутствуют	данные отсутствуют
6516	771288.23	1339498.96	данные отсутствуют	данные отсутствуют
6517	771296.96	1339495.37	данные отсутствуют	данные отсутствуют
6518	771297.57	1339494.76	данные отсутствуют	данные отсутствуют
6519	771298.33	1339494.42	данные отсутствуют	данные отсутствуют
6520	771330.45	1339462.3	данные отсутствуют	данные отсутствуют
6521	771373.73	1339447.65	данные отсутствуют	данные отсутствуют
6522	771425.89	1339443.95	данные отсутствуют	данные отсутствуют
6523	771441.71	1339433.58	данные отсутствуют	данные отсутствуют
6524	771452.57	1339426.9	данные отсутствуют	данные отсутствуют
6525	771473.31	1339385.41	данные отсутствуют	данные отсутствуют

Государственный регистратор		ФГИС ЕГРН
полное наименование должности	подпись	инициалы, фамилия

М.П.

Раздел 3.2

Выписка из Единого государственного реестра недвижимости об объекте недвижимости
Описание местоположения земельного участка

Земельный участок			
(вид объекта недвижимости)			
Лист №	Раздела 3.2	Всего листов раздела 3.2 : ____	Всего разделов: ____
Всего листов выписки: ____			
15.11.2021 № 99/2021/430683280			
Кадастровый номер:		02:17:000000:470(единое землепользование)	

Сведения о характерных точках границы земельного участка				
Система координат				
Зона №				
Номер точки	Координаты		Описание закрепления на местности	Средняя квадратическая погрешность определения координат характерных точек границ земельного участка, м
	X	Y		
1	2	3	4	5
6526	771525.17	1339370.89	данные отсутствуют	данные отсутствуют
6527	771568.74	1339335.63	данные отсутствуют	данные отсутствуют
6528	771562.55	1339277.86	данные отсутствуют	данные отсутствуют
6529	771632.59	1339252.81	данные отсутствуют	данные отсутствуют
6530	771633.06	1339252.64	данные отсутствуют	данные отсутствуют
6531	771713.96	1339202.85	данные отсутствуют	данные отсутствуют
6532	771727.5	1339177.86	данные отсутствуют	данные отсутствуют
6533	771742.26	1339151.43	данные отсутствуют	данные отсутствуют
6534	771763.76	1339115.71	данные отсутствуют	данные отсутствуют
6535	771815.63	1339132.31	данные отсутствуют	данные отсутствуют
6536	771820.38	1339133.58	данные отсутствуют	данные отсутствуют
6537	771828.98	1339136.29	данные отсутствуют	данные отсутствуют
6538	771851.24	1339141.8	данные отсутствуют	данные отсутствуют
6539	771877.87	1339148.9	данные отсутствуют	данные отсутствуют
6540	771887	1339147.6	данные отсутствуют	данные отсутствуют

Государственный регистратор		ФГИС ЕГРН
полное наименование должности	подпись	инициалы, фамилия

М.П.

Выписка из Единого государственного реестра недвижимости об объекте недвижимости
Описание местоположения земельного участка

Земельный участок			
(вид объекта недвижимости)			
Лист №	Раздела 3.2	Всего листов раздела 3.2 : ____	Всего разделов: ____
Всего листов выписки: ____			
15.11.2021 № 99/2021/430683280			
Кадастровый номер:		02:17:000000:470(единое землепользование)	

Сведения о характерных точках границы земельного участка				
Система координат				
Зона №				
Номер точки	Координаты		Описание закрепления на местности	Средняя квадратическая погрешность определения координат характерных точек границ земельного участка, м
	X	Y		
1	2	3	4	5
6541	771892.83	1339147.23	данные отсутствуют	данные отсутствуют
6542	771906.93	1339160.15	данные отсутствуют	данные отсутствуют
6543	771955.17	1339136.29	данные отсутствуют	данные отсутствуют
6544	771955.68	1339136.43	данные отсутствуют	данные отсутствуют
6545	772034.57	1339154.54	данные отсутствуют	данные отсутствуют
6546	772036.06	1339154.88	данные отсутствуют	данные отсутствуют
6547	772163.03	1339201.45	данные отсутствуют	данные отсутствуют
6548	772212.58	1339220.26	данные отсутствуют	данные отсутствуют
6549	772218.55	1339359.75	данные отсутствуют	данные отсутствуют
6550	772229.56	1339537.78	данные отсутствуют	данные отсутствуют
6551	772239.65	1339762.62	данные отсутствуют	данные отсутствуют
6552	772265.38	1340268.27	данные отсутствуют	данные отсутствуют
6553	772251.13	1340300.39	данные отсутствуют	данные отсутствуют
6554	771993.25	1340550	данные отсутствуют	данные отсутствуют
6555	771746.92	1340709.32	данные отсутствуют	данные отсутствуют

Государственный регистратор		ФГИС ЕГРН
полное наименование должности	подпись	инициалы, фамилия

М.П.

Раздел 3.2

Выписка из Единого государственного реестра недвижимости об объекте недвижимости
Описание местоположения земельного участка

Земельный участок			
(вид объекта недвижимости)			
Лист №	Раздела 3.2	Всего листов раздела 3.2 : ____	Всего разделов: ____
Всего листов выписки: ____			
15.11.2021 № 99/2021/430683280			
Кадастровый номер:		02:17:000000:470(единое землепользование)	

Сведения о характерных точках границы земельного участка				
Система координат				
Зона №				
Номер точки	Координаты		Описание закрепления на местности	Средняя квадратическая погрешность определения координат характерных точек границ земельного участка, м
	X	Y		
1	2	3	4	5
6556	771746.3	1340709.72	данные отсутствуют	данные отсутствуют
6557	771632.98	1340820.4	данные отсутствуют	данные отсутствуют
6558	771630.43	1340823.14	данные отсутствуют	данные отсутствуют
6559	771494.03	1340970.31	данные отсутствуют	данные отсутствуют
6560	771390.54	1341081.3	данные отсутствуют	данные отсутствуют
6561	771390.46	1341081.43	данные отсутствуют	данные отсутствуют
6562	771290.91	1341244.79	данные отсутствуют	данные отсутствуют
6563	771271.37	1341259.32	данные отсутствуют	данные отсутствуют
6564	771146.26	1341476.04	данные отсутствуют	данные отсутствуют
6565	770990.02	1341564.66	данные отсутствуют	данные отсутствуют
6566	770985.66	1341567.33	данные отсутствуют	данные отсутствуют
6567	770823.65	1341665.92	данные отсутствуют	данные отсутствуют
6568	770603.84	1341800.78	данные отсутствуют	данные отсутствуют
6569	770505.28	1341861.04	данные отсутствуют	данные отсутствуют
6570	770505.13	1341861.13	данные отсутствуют	данные отсутствуют

Государственный регистратор		ФГИС ЕГРН
полное наименование должности	подпись	инициалы, фамилия

М.П.

Земельный участок			
(вид объекта недвижимости)			
Лист №	Раздела 3.2	Всего листов раздела 3.2 : ____	Всего разделов: ____
Всего листов выписки: ____			
15.11.2021 № 99/2021/430683280			
Кадастровый номер:		02:17:000000:470(единое землепользование)	

Сведения о характерных точках границы земельного участка				
Система координат				
Зона №				
Номер точки	Координаты		Описание закрепления на местности	Средняя квадратическая погрешность определения координат характерных точек границ земельного участка, м
	X	Y		
1	2	3	4	5
6571	770341.42	1342188.56	данные отсутствуют	данные отсутствуют
6572	770307.49	1342256.42	данные отсутствуют	данные отсутствуют
6573	770549.67	1342740.57	данные отсутствуют	данные отсутствуют
6574	770623.72	1342891.52	данные отсутствуют	данные отсутствуют
6575	770721.33	1342928.21	данные отсутствуют	данные отсутствуют
6576	770721.22	1342928.41	данные отсутствуют	данные отсутствуют
6577	770697.51	1343015.37	данные отсутствуют	данные отсутствуют
6578	770689.56	1343014.92	данные отсутствуют	данные отсутствуют
6579	770689.21	1343014.93	данные отсутствуют	данные отсутствуют
6580	770677.92	1343009.99	данные отсутствуют	данные отсутствуют
6581	770659.94	1343003.56	данные отсутствуют	данные отсутствуют
6582	770634.57	1343003.73	данные отсутствуют	данные отсутствуют
6583	770614.88	1343019.05	данные отсутствуют	данные отсутствуют
6584	770585.31	1343027.49	данные отсутствуют	данные отсутствуют
6585	770557.15	1343028.9	данные отсутствуют	данные отсутствуют

Государственный регистратор		ФГИС ЕГРН
полное наименование должности	подпись	инициалы, фамилия

М.П.

Раздел 3.2

Выписка из Единого государственного реестра недвижимости об объекте недвижимости
Описание местоположения земельного участка

Земельный участок			
(вид объекта недвижимости)			
Лист №	Раздела 3.2	Всего листов раздела 3.2 : ____	Всего разделов: ____
Всего листов выписки: ____			
15.11.2021 № 99/2021/430683280			
Кадастровый номер:		02:17:000000:470(единое землепользование)	

Сведения о характерных точках границы земельного участка				
Система координат				
Зона №				
Номер точки	Координаты		Описание закрепления на местности	Средняя квадратическая погрешность определения координат характерных точек границ земельного участка, м
	X	Y		
1	2	3	4	5
6586	770514.91	1343027.49	данные отсутствуют	данные отсутствуют
6587	770482.52	1343055.65	данные отсутствуют	данные отсутствуют
6588	770448.73	1343071.14	данные отсутствуют	данные отсутствуют
6589	770085.46	1343026.09	данные отсутствуют	данные отсутствуют
6590	770002.38	1343023.27	данные отсутствуют	данные отсутствуют
6591	769872.84	1342986.66	данные отсутствуют	данные отсутствуют
6592	769776.57	1342939.18	данные отсутствуют	данные отсутствуют
6593	769702.42	1342909.52	данные отсутствуют	данные отсутствуют
6594	769771.63	1342850.2	данные отсутствуют	данные отсутствуют
6595	769817.93	1342834.59	данные отсутствуют	данные отсутствуют
6596	769882.7	1342805.02	данные отсутствуют	данные отсутствуют
6597	769939.02	1342843.04	данные отсутствуют	данные отсутствуют
6598	769971.41	1342796.58	данные отсутствуют	данные отсутствуют
6599	769992.53	1342745.89	данные отсутствуют	данные отсутствуют
6600	769992.53	1342703.65	данные отсутствуют	данные отсутствуют

Государственный регистратор		ФГИС ЕГРН
полное наименование должности	подпись	инициалы, фамилия

М.П.

Выписка из Единого государственного реестра недвижимости об объекте недвижимости
Описание местоположения земельного участка

Земельный участок			
(вид объекта недвижимости)			
Лист №	Раздела 3.2	Всего листов раздела 3.2 : ____	Всего разделов: ____
Всего листов выписки: ____			
15.11.2021 № 99/2021/430683280			
Кадастровый номер:		02:17:000000:470(единое землепользование)	

Сведения о характерных точках границы земельного участка				
Система координат				
Зона №				
Номер точки	Координаты		Описание закрепления на местности	Средняя квадратическая погрешность определения координат характерных точек границ земельного участка, м
	X	Y		
1	2	3	4	5
6601	769964.37	1342700.83	данные отсутствуют	данные отсутствуют
6602	769905.23	1342661.4	данные отсутствуют	данные отсутствуют
6603	769862.99	1342710.69	данные отсутствуют	данные отсутствуют
6604	769820.75	1342754.34	данные отсутствуют	данные отсутствуют
6605	769819.34	1342775.46	данные отсутствуют	данные отсутствуют
6606	769796.81	1342793.76	данные отсутствуют	данные отсутствуют
6607	769766.69	1342761.21	данные отсутствуют	данные отсутствуют
6608	769741.97	1342771.1	данные отсутствуют	данные отсутствуют
6609	769667.81	1342736.49	данные отсутствуют	данные отсутствуют
6610	769593.66	1342785.93	данные отсутствуют	данные отсутствуют
6611	769484.9	1342869.97	данные отсутствуют	данные отсутствуют
6612	769470.06	1343018.28	данные отсутствуют	данные отсутствуют
6613	769415.68	1343008.4	данные отсутствуют	данные отсутствуют
6614	767858.84	1342921.09	данные отсутствуют	данные отсутствуют
6615	767899.34	1342909.1	данные отсутствуют	данные отсутствуют

Государственный регистратор		ФГИС ЕГРН
полное наименование должности	подпись	инициалы, фамилия

М.П.

Раздел 3.2

Выписка из Единого государственного реестра недвижимости об объекте недвижимости
Описание местоположения земельного участка

Земельный участок			
(вид объекта недвижимости)			
Лист №	Раздела 3.2	Всего листов раздела 3.2 : ____	Всего разделов: ____
Всего листов выписки: ____			
15.11.2021 № 99/2021/430683280			
Кадастровый номер:		02:17:000000:470(единое землепользование)	

Сведения о характерных точках границы земельного участка				
Система координат				
Зона №				
Номер точки	Координаты		Описание закрепления на местности	Средняя квадратическая погрешность определения координат характерных точек границ земельного участка, м
	X	Y		
1	2	3	4	5
6616	767928.18	1342913.43	данные отсутствуют	данные отсутствуют
6617	767926.74	1342888.91	данные отсутствуют	данные отсутствуют
6618	767907.99	1342877.37	данные отсутствуют	данные отсутствуют
6619	767919.47	1342830.01	данные отсутствуют	данные отсутствуют
6620	767919.53	1342829.77	данные отсутствуют	данные отсутствуют
6621	767920.97	1342776.41	данные отсутствуют	данные отсутствуют
6622	767951.26	1342767.76	данные отсутствуют	данные отсутствуют
6623	767946.93	1342738.91	данные отсутствуют	данные отсутствуют
6624	767947	1342738.71	данные отсутствуют	данные отсутствуют
6625	767952.7	1342723.04	данные отсутствуют	данные отсутствуют
6626	767935.5	1342694.05	данные отсутствуют	данные отсутствуют
6627	767897.46	1342665.11	данные отсутствуют	данные отсутствуют
6628	767772.75	1342570.22	данные отсутствуют	данные отсутствуют
6629	767772.6	1342570.14	данные отсутствуют	данные отсутствуют
6630	767623.31	1342486.16	данные отсутствуют	данные отсутствуют

Государственный регистратор		ФГИС ЕГРН
полное наименование должности	подпись	инициалы, фамилия

М.П.

Земельный участок			
(вид объекта недвижимости)			
Лист №	Раздела 3.2	Всего листов раздела 3.2 : ____	Всего разделов: ____
Всего листов выписки: ____			
15.11.2021 № 99/2021/430683280			
Кадастровый номер:		02:17:000000:470(единое землепользование)	

Сведения о характерных точках границы земельного участка				
Система координат				
Зона №				
Номер точки	Координаты		Описание закрепления на местности	Средняя квадратическая погрешность определения координат характерных точек границ земельного участка, м
	X	Y		
1	2	3	4	5
6631	767571.94	1342380.3	данные отсутствуют	данные отсутствуют
6632	767422.5	1342380.3	данные отсутствуют	данные отсутствуют
6633	767411.6	1342324.26	данные отсутствуют	данные отсутствуют
6634	767458.3	1342304.03	данные отсутствуют	данные отсутствуют
6635	767458.3	1342246.43	данные отсутствуют	данные отсутствуют
6636	767523.68	1342209.07	данные отсутствуют	данные отсутствуют
6637	767567.27	1342233.98	данные отсутствуют	данные отсутствуют
6638	767701.69	1342043.89	данные отсутствуют	данные отсутствуют
6639	767701.38	1342043.89	данные отсутствуют	данные отсутствуют
6640	767646.96	1342063.47	данные отсутствуют	данные отсутствуют
6641	767417.98	1342169.22	данные отсутствуют	данные отсутствуют
6642	767407.05	1342174	данные отсутствуют	данные отсутствуют
6643	767399.63	1342177.44	данные отсутствуют	данные отсутствуют
6644	767396.38	1342178.95	данные отсутствуют	данные отсутствуют
6645	767361.73	1342193.79	данные отсутствуют	данные отсутствуют

Государственный регистратор		ФГИС ЕГРН
полное наименование должности	подпись	инициалы, фамилия

М.П.

Раздел 3.2

Выписка из Единого государственного реестра недвижимости об объекте недвижимости
Описание местоположения земельного участка

Земельный участок			
(вид объекта недвижимости)			
Лист №	Раздела 3.2	Всего листов раздела 3.2 : ____	Всего разделов: ____
Всего листов выписки: ____			
15.11.2021 № 99/2021/430683280			
Кадастровый номер:		02:17:000000:470(единое землепользование)	

Сведения о характерных точках границы земельного участка				
Система координат				
Зона №				
Номер точки	Координаты		Описание закрепления на местности	Средняя квадратическая погрешность определения координат характерных точек границ земельного участка, м
	X	Y		
1	2	3	4	5
6646	767349.05	1342199.33	данные отсутствуют	данные отсутствуют
6647	767171.11	1342243.29	данные отсутствуют	данные отсутствуют
6648	767146.18	1342264.48	данные отсутствуют	данные отсутствуют
6649	767145.83	1342264.69	данные отсутствуют	данные отсутствуют
6650	767130.21	1342274.11	данные отсутствуют	данные отсутствуют
6651	767048.1	1342323.61	данные отсутствуют	данные отсутствуют
6652	767076.95	1342335.15	данные отсутствуют	данные отсутствуют
6653	767007.33	1342371.25	данные отсутствуют	данные отсутствуют
6654	766960.12	1342395.73	данные отсутствуют	данные отсутствуют
6655	766959.93	1342395.77	данные отсутствуют	данные отсутствуют
6656	766896.66	1342408.71	данные отсутствуют	данные отсутствуют
6657	766867.82	1342450.54	данные отсутствуют	данные отсутствуют
6658	766925.3	1342443.83	данные отсутствуют	данные отсутствуют
6659	766954.35	1342440.44	данные отсутствуют	данные отсутствуют
6660	766957.31	1342440	данные отсутствуют	данные отсутствуют

Государственный регистратор		ФГИС ЕГРН
полное наименование должности	подпись	инициалы, фамилия

М.П.

Выписка из Единого государственного реестра недвижимости об объекте недвижимости
Описание местоположения земельного участка

Земельный участок			
(вид объекта недвижимости)			
Лист №	Раздела 3.2	Всего листов раздела 3.2 : ____	Всего разделов: ____
Всего листов выписки: ____			
15.11.2021 № 99/2021/430683280			
Кадастровый номер:		02:17:000000:470(единое землепользование)	

Сведения о характерных точках границы земельного участка				
Система координат				
Зона №				
Номер точки	Координаты		Описание закрепления на местности	Средняя квадратическая погрешность определения координат характерных точек границ земельного участка, м
	X	Y		
1	2	3	4	5
6661	767042.33	1342427.46	данные отсутствуют	данные отсутствуют
6662	767056.76	1342449.1	данные отсутствуют	данные отсутствуют
6663	767110.12	1342449.1	данные отсутствуют	данные отсутствуют
6664	767123.1	1342463.52	данные отсутствуют	данные отсутствуют
6665	767125.99	1342492.36	данные отсутствуют	данные отсутствуют
6666	767088.49	1342502.46	данные отсутствуют	данные отсутствуют
6667	767066.85	1342515.44	данные отсутствуют	данные отсутствуют
6668	767066.85	1342577.46	данные отсутствуют	данные отсутствуют
6669	767103.69	1342593.24	данные отсутствуют	данные отсутствуют
6670	767135.42	1342606.85	данные отсутствуют	данные отсутствуют
6671	767217.3	1342641.93	данные отсутствуют	данные отсутствуют
6672	767218.3	1342642.36	данные отсутствуют	данные отсутствуют
6673	767240.28	1342650.35	данные отсутствуют	данные отсутствуют
6674	767313.49	1342676.98	данные отсутствуют	данные отсутствуют
6675	767340.89	1342658.23	данные отсутствуют	данные отсутствуют

Государственный регистратор		ФГИС ЕГРН
полное наименование должности	подпись	инициалы, фамилия

М.П.

Выписка из Единого государственного реестра недвижимости об объекте недвижимости
Описание местоположения земельного участка

Земельный участок			
(вид объекта недвижимости)			
Лист №	Раздела 3.2	Всего листов раздела 3.2 : ____	Всего разделов: ____
Всего листов выписки: ____			
15.11.2021 № 99/2021/430683280			
Кадастровый номер:		02:17:000000:470(единое землепользование)	

Сведения о характерных точках границы земельного участка				
Система координат				
Зона №				
Номер точки	Координаты		Описание закрепления на местности	Средняя квадратическая погрешность определения координат характерных точек границ земельного участка, м
	X	Y		
1	2	3	4	5
6676	767349.55	1342645.25	данные отсутствуют	данные отсутствуют
6677	767379.83	1342669.77	данные отсутствуют	данные отсутствуют
6678	767387.05	1342656.79	данные отсутствуют	данные отсутствуют
6679	767425.99	1342672.65	данные отсутствуют	данные отсутствуют
6680	767443.3	1342640.92	данные отсутствуют	данные отсутствуют
6681	767450.51	1342597.65	данные отсутствуют	данные отсутствуют
6682	767479.02	1342627.6	данные отсутствуют	данные отсутствуют
6683	767479.35	1342627.94	данные отсутствуют	данные отсутствуют
6684	767489.45	1342640.92	данные отсутствуют	данные отсутствуют
6685	767502.43	1342636.6	данные отсутствуют	данные отсутствуют
6686	767522.62	1342679.86	данные отсутствуют	данные отсутствуют
6687	767529.83	1342688.52	данные отсутствуют	данные отсутствуют
6688	767565.89	1342689.96	данные отсутствуют	данные отсутствуют
6689	767581.76	1342740.44	данные отсутствуют	данные отсутствуют
6690	767624.78	1342757.65	данные отсутствуют	данные отсутствуют

Государственный регистратор		ФГИС ЕГРН
полное наименование должности	подпись	инициалы, фамилия

М.П.

Земельный участок			
(вид объекта недвижимости)			
Лист № <u> </u> Раздела 3.2	Всего листов раздела 3.2 : <u> </u>	Всего разделов: <u> </u>	Всего листов выписки: <u> </u>
15.11.2021 № 99/2021/430683280			
Кадастровый номер:		02:17:000000:470(единое землепользование)	

Сведения о характерных точках границы земельного участка				
Система координат				
Зона №				
Номер точки	Координаты		Описание закрепления на местности	Средняя квадратическая погрешность определения координат характерных точек границ земельного участка, м
	X	Y		
1	2	3	4	5
6691	767625.04	1342757.75	данные отсутствуют	данные отсутствуют
6692	767652.44	1342786.6	данные отсутствуют	данные отсутствуют
6693	767685.6	1342786.6	данные отсутствуют	данные отсутствуют
6694	767710.03	1342816.77	данные отсутствуют	данные отсутствуют
6695	767710.12	1342816.88	данные отсутствуют	данные отсутствуют
6696	767743.03	1342836.91	данные отсутствуют	данные отсутствуют
6697	767743.3	1342837.08	данные отсутствуют	данные отсутствуют
6698	767819.74	1342865.92	данные отсутствуют	данные отсутствуют
6699	767848.58	1342893.33	данные отсутствуют	данные отсутствуют
6700	767848.58	1342904.86	данные отсутствуют	данные отсутствуют
6701	767829.07	1342924.65	данные отсутствуют	данные отсутствуют
6702	767825.25	1342928.63	данные отсутствуют	данные отсутствуют
6703	767825.43	1342928.72	данные отсутствуют	данные отсутствуют
6704	767828.3	1342930.13	данные отсутствуют	данные отсутствуют
6705	774943.17	1338252.86	данные отсутствуют	данные отсутствуют

Государственный регистратор		ФГИС ЕГРН
полное наименование должности	подпись	инициалы, фамилия

М.П.

Раздел 3.2

Выписка из Единого государственного реестра недвижимости об объекте недвижимости
Описание местоположения земельного участка

Земельный участок			
(вид объекта недвижимости)			
Лист № <u> </u> Раздела 3.2	Всего листов раздела 3.2 : <u> </u>	Всего разделов: <u> </u>	Всего листов выписки: <u> </u>
15.11.2021 № 99/2021/430683280			
Кадастровый номер:		02:17:000000:470(единое землепользование)	

Сведения о характерных точках границы земельного участка				
Система координат				
Зона №				
Номер точки	Координаты		Описание закрепления на местности	Средняя квадратическая погрешность определения координат характерных точек границ земельного участка, м
	X	Y		
1	2	3	4	5
6706	774944.98	1338255.28	данные отсутствуют	данные отсутствуют
6707	774973.29	1338297.73	данные отсутствуют	данные отсутствуют
6708	774996.31	1338329.59	данные отсутствуют	данные отсутствуют
6709	775019.88	1338360.03	данные отсутствуют	данные отсутствуют
6710	775043.14	1338365.37	данные отсутствуют	данные отсутствуют
6711	775087.12	1338363.6	данные отсутствуют	данные отсутствуют
6712	775115.05	1338375.82	данные отсутствуют	данные отсутствуют
6713	775139.68	1338400.45	данные отсутствуют	данные отсутствуют
6714	775140.39	1338400.74	данные отсутствуют	данные отсутствуют
6715	775187.91	1338400.74	данные отсутствуют	данные отсутствуют
6716	775251.16	1338432.36	данные отсутствуют	данные отсутствуют
6717	775284.67	1338479.98	данные отсутствуют	данные отсутствуют
6718	775309.74	1338510.31	данные отсутствуют	данные отсутствуют
6719	775347.35	1338529.88	данные отсутствуют	данные отсутствуют
6720	775380.62	1338529.88	данные отсутствуют	данные отсутствуют

Государственный регистратор		ФГИС ЕГРН
полное наименование должности	подпись	инициалы, фамилия

М.П.

Выписка из Единого государственного реестра недвижимости об объекте недвижимости
Описание местоположения земельного участка

Земельный участок			
(вид объекта недвижимости)			
Лист №	Раздела 3.2	Всего листов раздела 3.2 : ____	Всего разделов: ____
Всего листов выписки: ____			
15.11.2021 № 99/2021/430683280			
Кадастровый номер:		02:17:000000:470(единое землепользование)	

Сведения о характерных точках границы земельного участка				
Система координат				
Зона №				
Номер точки	Координаты		Описание закрепления на местности	Средняя квадратическая погрешность определения координат характерных точек границ земельного участка, м
	X	Y		
1	2	3	4	5
6721	775410.69	1338552.82	данные отсутствуют	данные отсутствуют
6722	775456.21	1338568.57	данные отсутствуют	данные отсутствуют
6723	775466.81	1338603.73	данные отсутствуют	данные отсутствуют
6724	775489.8	1338637.33	данные отсутствуют	данные отсутствуют
6725	775506.14	1338662.46	данные отсутствуют	данные отсутствуют
6726	775559.23	1338685.46	данные отсутствуют	данные отсутствуют
6727	775589.37	1338697.88	данные отсутствуют	данные отсутствуют
6728	775644.44	1338713.85	данные отсутствуют	данные отсутствуют
6729	775686.66	1338717.36	данные отсутствуют	данные отсутствуют
6730	775704.79	1338727.98	данные отсутствуют	данные отсутствуют
6731	775734.64	1338724.48	данные отсутствуют	данные отсутствуют
6732	775757.52	1338731.51	данные отсутствуют	данные отсутствуют
6733	775758.25	1338731.38	данные отсутствуют	данные отсутствуют
6734	775798.42	1338706.95	данные отсутствуют	данные отсутствуют
6735	775835.36	1338729.73	данные отсутствуют	данные отсутствуют

Государственный регистратор		ФГИС ЕГРН
полное наименование должности	подпись	инициалы, фамилия

М.П.

Раздел 3.2

Выписка из Единого государственного реестра недвижимости об объекте недвижимости
Описание местоположения земельного участка

Земельный участок			
(вид объекта недвижимости)			
Лист №	Раздела 3.2	Всего листов раздела 3.2 : ____	Всего разделов: ____
Всего листов выписки: ____			
15.11.2021 № 99/2021/430683280			
Кадастровый номер:		02:17:000000:470(единое землепользование)	

Сведения о характерных точках границы земельного участка				
Система координат				
Зона №				
Номер точки	Координаты		Описание закрепления на местности	Средняя квадратическая погрешность определения координат характерных точек границ земельного участка, м
	X	Y		
1	2	3	4	5
6736	775852.95	1338733.26	данные отсутствуют	данные отсутствуют
6737	775877.85	1338743.9	данные отсутствуют	данные отсутствуют
6738	775878.57	1338743.74	данные отсутствуют	данные отсутствуют
6739	775946	1338697.58	данные отсутствуют	данные отсутствуют
6740	775976.06	1338662.19	данные отсутствуют	данные отсутствуют
6741	775976.3	1338661.46	данные отсутствуют	данные отсутствуют
6742	775974.58	1338639.13	данные отсутствуют	данные отсутствуют
6743	776005.45	1338623.7	данные отсутствуют	данные отсутствуют
6744	776034.66	1338634.03	данные отсутствуют	данные отсутствуют
6745	776043.36	1338660.15	данные отсутствуют	данные отсутствуют
6746	776055.92	1338688.72	данные отсутствуют	данные отсутствуют
6747	776070.26	1338704.83	данные отсутствуют	данные отсутствуют
6748	776070.95	1338704.99	данные отсутствуют	данные отсутствуют
6749	776097.49	1338701.45	данные отсутствуют	данные отсутствуют
6750	776098.16	1338701.07	данные отсутствуют	данные отсутствуют

Государственный регистратор		ФГИС ЕГРН
полное наименование должности	подпись	инициалы, фамилия

М.П.

Земельный участок			
(вид объекта недвижимости)			
Лист №	Раздела 3.2	Всего листов раздела 3.2 : ____	Всего разделов: ____
Всего листов выписки: ____			
15.11.2021 № 99/2021/430683280			
Кадастровый номер:		02:17:000000:470(единое землепользование)	

Сведения о характерных точках границы земельного участка				
Система координат				
Зона №				
Номер точки	Координаты		Описание закрепления на местности	Средняя квадратическая погрешность определения координат характерных точек границ земельного участка, м
	X	Y		
1	2	3	4	5
6751	776129.06	1338660.46	данные отсутствуют	данные отсутствуют
6752	776259.24	1338540.83	данные отсутствуют	данные отсутствуют
6753	776697.69	1338915.48	данные отсутствуют	данные отсутствуют
6754	776698.42	1338915.35	данные отсутствуют	данные отсутствуют
6755	776698.57	1338915.26	данные отсутствуют	данные отсутствуют
6756	776698.8	1338915.51	данные отсутствуют	данные отсутствуют
6757	776825.67	1338837.69	данные отсутствуют	данные отсутствуют
6758	777628.76	1338347.59	данные отсутствуют	данные отсутствуют
6759	777894.85	1338270.06	данные отсутствуют	данные отсутствуют
6760	778021.6	1338582.58	данные отсутствуют	данные отсутствуют
6761	778424.14	1339073.57	данные отсутствуют	данные отсутствуют
6762	778424.85	1339073.82	данные отсутствуют	данные отсутствуют
6763	778461.96	1339072.06	данные отсутствуют	данные отсутствуют
6764	778492.3	1339072.06	данные отсутствуют	данные отсутствуют
6765	778497.32	1339081.25	данные отсутствуют	данные отсутствуют

Государственный регистратор		ФГИС ЕГРН
полное наименование должности	подпись	инициалы, фамилия

М.П.

Раздел 3.2

Выписка из Единого государственного реестра недвижимости об объекте недвижимости
Описание местоположения земельного участка

Земельный участок			
(вид объекта недвижимости)			
Лист №	Раздела 3.2	Всего листов раздела 3.2 : ____	Всего разделов: ____
Всего листов выписки: ____			
15.11.2021 № 99/2021/430683280			
Кадастровый номер:		02:17:000000:470(единое землепользование)	

Сведения о характерных точках границы земельного участка				
Система координат				
Зона №				
Номер точки	Координаты		Описание закрепления на местности	Средняя квадратическая погрешность определения координат характерных точек границ земельного участка, м
	X	Y		
1	2	3	4	5
6766	778497.87	1339081.71	данные отсутствуют	данные отсутствуют
6767	778525.4	1339091.47	данные отсутствуют	данные отсутствуют
6768	778556.53	1339098.58	данные отсутствуют	данные отсутствуют
6769	778588.84	1339100.32	данные отсутствуют	данные отсутствуют
6770	778598.52	1339110.83	данные отсутствуют	данные отсутствуют
6771	778616.84	1339121.57	данные отсутствуют	данные отсутствуют
6772	778631.14	1339119.88	данные отсутствуют	данные отсутствуют
6773	778638.25	1339135.54	данные отсутствуют	данные отсутствуют
6774	778653.44	1339146.24	данные отсутствуют	данные отсутствуют
6775	778654.14	1339146.3	данные отсутствуют	данные отсутствуют
6776	778672.4	1339141.08	данные отсутствуют	данные отсутствуют
6777	778685.83	1339146.12	данные отсутствуют	данные отсутствуют
6778	778692.91	1339163.67	данные отсутствуют	данные отсутствуют
6779	778693.56	1339164.01	данные отсутствуют	данные отсутствуют
6780	778709.77	1339165.76	данные отсутствуют	данные отсутствуют

Государственный регистратор		ФГИС ЕГРН
полное наименование должности	подпись	инициалы, фамилия

М.П.

Выписка из Единого государственного реестра недвижимости об объекте недвижимости
Описание местоположения земельного участка

Земельный участок			
(вид объекта недвижимости)			
Лист №	Раздела 3.2	Всего листов раздела 3.2 : ____	Всего разделов: ____
Всего листов выписки: ____			
15.11.2021 № 99/2021/430683280			
Кадастровый номер:		02:17:000000:470(единое землепользование)	

Сведения о характерных точках границы земельного участка				
Система координат				
Зона №				
Номер точки	Координаты		Описание закрепления на местности	Средняя квадратическая погрешность определения координат характерных точек границ земельного участка, м
	X	Y		
1	2	3	4	5
6781	778738.6	1339160.54	данные отсутствуют	данные отсутствуют
6782	778750.55	1339167.38	данные отсутствуют	данные отсутствуют
6783	778768.19	1339185.02	данные отсутствуют	данные отсутствуют
6784	778768.87	1339185.26	данные отсутствуют	данные отсутствуют
6785	778797.43	1339184.34	данные отсутствуют	данные отсутствуют
6786	778822.07	1339177.28	данные отсутствуют	данные отсутствуют
6787	778856.7	1339175.54	данные отсутствуют	данные отсутствуют
6788	778909.84	1339193.21	данные отсутствуют	данные отсутствуют
6789	778910.57	1339192.96	данные отсутствуют	данные отсутствуют
6790	778925.84	1339179.4	данные отсутствуют	данные отсутствуют
6791	778943.02	1339194.85	данные отсутствуют	данные отсутствуют
6792	778976.56	1339214.26	данные отсутствуют	данные отсутствуют
6793	778844.72	1339403.9	данные отсутствуют	данные отсутствуют
6794	778844.35	1339404.17	данные отсутствуют	данные отсутствуют
6795	778691.91	1339514.06	данные отсутствуют	данные отсутствуют

Государственный регистратор		ФГИС ЕГРН
полное наименование должности	подпись	инициалы, фамилия

М.П.

Раздел 3.2

Выписка из Единого государственного реестра недвижимости об объекте недвижимости
Описание местоположения земельного участка

Земельный участок			
(вид объекта недвижимости)			
Лист №	Раздела 3.2	Всего листов раздела 3.2 : ____	Всего разделов: ____
Всего листов выписки: ____			
15.11.2021 № 99/2021/430683280			
Кадастровый номер:		02:17:000000:470(единое землепользование)	

Сведения о характерных точках границы земельного участка				
Система координат				
Зона №				
Номер точки	Координаты		Описание закрепления на местности	Средняя квадратическая погрешность определения координат характерных точек границ земельного участка, м
	X	Y		
1	2	3	4	5
6796	778340.65	1339514.66	данные отсутствуют	данные отсутствуют
6797	778352.14	1339531.65	данные отсутствуют	данные отсутствуют
6798	778496.5	1339743.78	данные отсутствуют	данные отсутствуют
6799	778288.14	1339917.9	данные отсутствуют	данные отсутствуют
6800	778286.42	1339919.34	данные отсутствуют	данные отсутствуют
6801	777963.27	1340221.66	данные отсутствуют	данные отсутствуют
6802	777962.92	1340221.83	данные отсутствуют	данные отсутствуют
6803	777657.38	1340134.77	данные отсутствуют	данные отсутствуют
6804	777599.06	1340241.89	данные отсутствуют	данные отсутствуют
6805	777723.34	1340317.05	данные отсутствуют	данные отсутствуют
6806	777973.99	1340468.63	данные отсутствуют	данные отсутствуют
6807	777826.59	1340654.35	данные отсутствуют	данные отсутствуют
6808	777825.21	1340656.09	данные отсутствуют	данные отсутствуют
6809	777675.24	1340823.92	данные отсутствуют	данные отсутствуют
6810	777512.77	1340773.93	данные отсутствуют	данные отсутствуют

Государственный регистратор		ФГИС ЕГРН
полное наименование должности	подпись	инициалы, фамилия

М.П.

Земельный участок			
(вид объекта недвижимости)			
Лист №	Раздела 3.2	Всего листов раздела 3.2 : ____	Всего разделов: ____
Всего листов выписки: ____			
15.11.2021 № 99/2021/430683280			
Кадастровый номер:		02:17:000000:470(единое землепользование)	

Сведения о характерных точках границы земельного участка				
Система координат				
Зона №				
Номер точки	Координаты		Описание закрепления на местности	Средняя квадратическая погрешность определения координат характерных точек границ земельного участка, м
	X	Y		
1	2	3	4	5
6811	777223.2	1340770.36	данные отсутствуют	данные отсутствуют
6812	777222.95	1340770.36	данные отсутствуют	данные отсутствуют
6813	776761.06	1340513.29	данные отсутствуют	данные отсутствуют
6814	776713.4	1340795.44	данные отсутствуют	данные отсутствуют
6815	776427.95	1341092.39	данные отсутствуют	данные отсутствуют
6816	776430.68	1341094.4	данные отсутствуют	данные отсутствуют
6817	776421.63	1341101.59	данные отсутствуют	данные отсутствуют
6818	776406.96	1341113.24	данные отсутствуют	данные отсутствуют
6819	776397.03	1341121.12	данные отсутствуют	данные отсутствуют
6820	776393.69	1341123.77	данные отсутствуют	данные отсутствуют
6821	776385.3	1341130.44	данные отсутствуют	данные отсутствуют
6822	776374.14	1341139.3	данные отсутствуют	данные отсутствуют
6823	776368.02	1341144.16	данные отсутствуют	данные отсутствуют
6824	776357.53	1341152.49	данные отсутствуют	данные отсутствуют
6825	776354.41	1341154.96	данные отсутствуют	данные отсутствуют

Государственный регистратор		ФГИС ЕГРН
полное наименование должности	подпись	инициалы, фамилия

М.П.

Раздел 3.2

Выписка из Единого государственного реестра недвижимости об объекте недвижимости
Описание местоположения земельного участка

Земельный участок			
(вид объекта недвижимости)			
Лист №	Раздела 3.2	Всего листов раздела 3.2 : ____	Всего разделов: ____
Всего листов выписки: ____			
15.11.2021 № 99/2021/430683280			
Кадастровый номер:		02:17:000000:470(единое землепользование)	

Сведения о характерных точках границы земельного участка				
Система координат				
Зона №				
Номер точки	Координаты		Описание закрепления на местности	Средняя квадратическая погрешность определения координат характерных точек границ земельного участка, м
	X	Y		
1	2	3	4	5
6826	776349.8	1341158.62	данные отсутствуют	данные отсутствуют
6827	776339.79	1341166.58	данные отсутствуют	данные отсутствуют
6828	776328.96	1341175.17	данные отсутствуют	данные отсутствуют
6829	776320.92	1341181.56	данные отсутствуют	данные отсутствуют
6830	776294.74	1341202.35	данные отсутствуют	данные отсутствуют
6831	776294.52	1341202.42	данные отсутствуют	данные отсутствуют
6832	776186.72	1341238.36	данные отсутствуют	данные отсутствуют
6833	776186.52	1341238.43	данные отсутствуют	данные отсутствуют
6834	776070.53	1341242.42	данные отсутствуют	данные отсутствуют
6835	776070.28	1341242.43	данные отсутствуют	данные отсутствуют
6836	775930.98	1341339.94	данные отсутствуют	данные отсутствуют
6837	775921.55	1341346.54	данные отсутствуют	данные отсутствуют
6838	775910.35	1341354.36	данные отсутствуют	данные отсутствуют
6839	775909.07	1341353.78	данные отсутствуют	данные отсутствуют
6840	775058.24	1341030.99	данные отсутствуют	данные отсутствуют

Государственный регистратор		ФГИС ЕГРН
полное наименование должности	подпись	инициалы, фамилия

М.П.

Выписка из Единого государственного реестра недвижимости об объекте недвижимости
Описание местоположения земельного участка

Земельный участок			
(вид объекта недвижимости)			
Лист №	Раздела 3.2	Всего листов раздела 3.2 : ____	Всего разделов: ____
Всего листов выписки: ____			
15.11.2021 № 99/2021/430683280			
Кадастровый номер:		02:17:000000:470(единое землепользование)	

Сведения о характерных точках границы земельного участка				
Система координат				
Зона №				
Номер точки	Координаты		Описание закрепления на местности	Средняя квадратическая погрешность определения координат характерных точек границ земельного участка, м
	X	Y		
1	2	3	4	5
6841	775056.41	1341032.69	данные отсутствуют	данные отсутствуют
6842	774969.58	1340576.35	данные отсутствуют	данные отсутствуют
6843	774969.43	1340575.55	данные отсутствуют	данные отсутствуют
6844	774910.77	1340314.65	данные отсутствуют	данные отсутствуют
6845	775125.36	1340288.4	данные отсутствуют	данные отсутствуют
6846	775132.98	1340290.3	данные отсутствуют	данные отсутствуют
6847	775307.02	1340333.69	данные отсутствуют	данные отсутствуют
6848	775183.51	1339908.62	данные отсутствуют	данные отсутствуют
6849	775135.91	1339829.72	данные отсутствуют	данные отсутствуют
6850	774997.22	1339599.86	данные отсутствуют	данные отсутствуют
6851	774997.12	1339599.87	данные отсутствуют	данные отсутствуют
6852	774688.04	1339625.32	данные отсутствуют	данные отсутствуют
6853	774983.33	1338956.59	данные отсутствуют	данные отсутствуют
6854	774983.76	1338955.39	данные отсутствуют	данные отсутствуют
6855	774933.56	1338648.72	данные отсутствуют	данные отсутствуют

Государственный регистратор		ФГИС ЕГРН
полное наименование должности	подпись	инициалы, фамилия

М.П.

Раздел 3.2

Выписка из Единого государственного реестра недвижимости об объекте недвижимости
Описание местоположения земельного участка

Земельный участок			
(вид объекта недвижимости)			
Лист №	Раздела 3.2	Всего листов раздела 3.2 : ____	Всего разделов: ____
Всего листов выписки: ____			
15.11.2021 № 99/2021/430683280			
Кадастровый номер:		02:17:000000:470(единое землепользование)	

Сведения о характерных точках границы земельного участка				
Система координат				
Зона №				
Номер точки	Координаты		Описание закрепления на местности	Средняя квадратическая погрешность определения координат характерных точек границ земельного участка, м
	X	Y		
1	2	3	4	5
6856	774933.41	1338645.26	данные отсутствуют	данные отсутствуют
6857	774925.35	1338490.82	данные отсутствуют	данные отсутствуют
6858	770834.54	1345011.12	данные отсутствуют	2.5
6859	770843.03	1344851.95	данные отсутствуют	2.5
6860	770888.13	1344831.25	данные отсутствуют	2.5
6861	770893.43	1344786.69	данные отсутствуют	2.5
6862	770957.1	1344779.79	данные отсутствуют	2.5
6863	770960.82	1344823.29	данные отсутствуют	2.5
6864	771054.2	1344837.09	данные отсутствуют	2.5
6865	771039.34	1344886.96	данные отсутствуют	2.5
6866	771190.02	1344957	данные отсутствуют	2.5
6867	771257.93	1344832.84	данные отсутствуют	5
6868	771292.95	1344816.93	данные отсутствуют	5
6869	771470.16	1344906.06	данные отсутствуют	5
6870	771566.73	1344968.67	данные отсутствуют	5

Государственный регистратор		ФГИС ЕГРН
полное наименование должности	подпись	инициалы, фамилия

М.П.

Земельный участок			
(вид объекта недвижимости)			
Лист №	Раздела 3.2	Всего листов раздела 3.2 : ____	Всего разделов: ____
Всего листов выписки: ____			
15.11.2021 № 99/2021/430683280			
Кадастровый номер:		02:17:000000:470(единое землепользование)	

Сведения о характерных точках границы земельного участка				
Система координат				
Зона №				
Номер точки	Координаты		Описание закрепления на местности	Средняя квадратическая погрешность определения координат характерных точек границ земельного участка, м
	X	Y		
1	2	3	4	5
6871	771591.13	1344845.58	данные отсутствуют	5
6872	771569.91	1344791.46	данные отсутствуют	5
6873	771545.5	1344760.69	данные отсутствуют	5
6874	771517.91	1344751.14	данные отсутствуют	5
6875	771503.06	1344733.1	данные отсутствуют	5
6876	771539.14	1344611.07	данные отсутствуют	5
6877	771597.5	1344588.78	данные отсутствуют	5
6878	771664.35	1344536.79	данные отсутствуют	5
6879	771773.65	1344525.11	данные отсутствуют	5
6880	771793.81	1344527.24	данные отсутствуют	5
6881	771809.73	1344475.24	данные отсутствуют	5
6882	771894.62	1344484.79	данные отсутствуют	5
6883	771906.29	1344467.81	данные отсутствуют	5
6884	771904.17	1344444.47	данные отсутствуют	5
6885	771887.19	1344426.43	данные отсутствуют	5

Государственный регистратор		ФГИС ЕГРН
полное наименование должности	подпись	инициалы, фамилия

М.П.

Раздел 3.2

Выписка из Единого государственного реестра недвижимости об объекте недвижимости
Описание местоположения земельного участка

Земельный участок			
(вид объекта недвижимости)			
Лист №	Раздела 3.2	Всего листов раздела 3.2 : ____	Всего разделов: ____
Всего листов выписки: ____			
15.11.2021 № 99/2021/430683280			
Кадастровый номер:		02:17:000000:470(единое землепользование)	

Сведения о характерных точках границы земельного участка				
Система координат				
Зона №				
Номер точки	Координаты		Описание закрепления на местности	Средняя квадратическая погрешность определения координат характерных точек границ земельного участка, м
	X	Y		
1	2	3	4	5
6886	771848.99	1344425.37	данные отсутствуют	5
6887	771832.01	1344423.25	данные отсутствуют	5
6888	771845.8	1344379.74	данные отсутствуют	5
6889	771888.25	1344372.31	данные отсутствуют	5
6890	771916.9	1344231.18	данные отсутствуют	5
6891	771916.9	1344207.83	данные отсутствуют	5
6892	771882.94	1344192.98	данные отсутствуют	5
6893	771832.01	1344253.46	данные отсутствуют	5
6894	771847.93	1344276.81	данные отсутствуют	5
6895	771827.77	1344261.95	данные отсутствуют	5
6896	771788.5	1344310.76	данные отсутствуют	5
6897	771703.61	1344254.52	данные отсутствуют	5
6898	771657.98	1344277.87	данные отсутствуют	5
6899	771587.95	1344220.57	данные отсутствуют	5
6900	771572.03	1344206.77	данные отсутствуют	5

Государственный регистратор		ФГИС ЕГРН
полное наименование должности	подпись	инициалы, фамилия

М.П.

Выписка из Единого государственного реестра недвижимости об объекте недвижимости
Описание местоположения земельного участка

Земельный участок			
(вид объекта недвижимости)			
Лист №	Раздела 3.2	Всего листов раздела 3.2 : ____	Всего разделов: ____
Всего листов выписки: ____			
15.11.2021 № 99/2021/430683280			
Кадастровый номер:		02:17:000000:470(единое землепользование)	

Сведения о характерных точках границы земельного участка				
Система координат				
Зона №				
Номер точки	Координаты		Описание закрепления на местности	Средняя квадратическая погрешность определения координат характерных точек границ земельного участка, м
	X	Y		
1	2	3	4	5
6901	771510.48	1344249.22	данные отсутствуют	5
6902	771439.39	1344263.01	данные отсутствуют	5
6903	771289.77	1344279.99	данные отсутствуют	5
6904	771233.53	1344268.32	данные отсутствуют	5
6905	771160.31	1344295.91	данные отсутствуют	5
6906	771060.56	1344382.92	данные отсутствуют	5
6907	770904.57	1344444.47	данные отсутствуют	5
6908	770781.48	1344484.79	данные отсутствуют	5
6909	770704.02	1344525.11	данные отсутствуют	5
6910	770648.84	1344524.05	данные отсутствуют	5
6911	770716.75	1344458.26	данные отсутствуют	5
6912	770750.71	1344420.06	данные отсутствуют	5
6913	770726.3	1344341.54	данные отсутствуют	5
6914	770519.38	1344395.66	данные отсутствуют	5
6915	770343.23	1344407.33	данные отсутствуют	5

Государственный регистратор		ФГИС ЕГРН
полное наименование должности	подпись	инициалы, фамилия

М.П.

Раздел 3.2

Выписка из Единого государственного реестра недвижимости об объекте недвижимости
Описание местоположения земельного участка

Земельный участок			
(вид объекта недвижимости)			
Лист №	Раздела 3.2	Всего листов раздела 3.2 : ____	Всего разделов: ____
Всего листов выписки: ____			
15.11.2021 № 99/2021/430683280			
Кадастровый номер:		02:17:000000:470(единое землепользование)	

Сведения о характерных точках границы земельного участка				
Система координат				
Зона №				
Номер точки	Координаты		Описание закрепления на местности	Средняя квадратическая погрешность определения координат характерных точек границ земельного участка, м
	X	Y		
1	2	3	4	5
6916	770327.32	1344479.49	данные отсутствуют	5
6917	770305.03	1344554.83	данные отсутствуют	5
6918	770301.85	1344649.27	данные отсутствуют	5
6919	770284.87	1344746.89	данные отсутствуют	5
6920	770242.42	1344916.67	данные отсутствуют	5
6921	772611.75	1337964.29	данные отсутствуют	5
6922	772599.01	1338032.21	данные отсутствуют	5
6923	772628.73	1338083.14	данные отсутствуют	5
6924	772683.91	1338100.12	данные отсутствуют	5
6925	772717.86	1338044.94	данные отсутствуют	5
6926	772760.31	1338053.43	данные отсутствуют	5
6927	772734.84	1338117.1	данные отсутствуют	5
6928	772781.53	1338142.57	данные отсутствуют	5
6929	772853.69	1338146.81	данные отсутствуют	5
6930	772917.36	1338159.54	данные отсутствуют	5

Государственный регистратор		ФГИС ЕГРН
полное наименование должности	подпись	инициалы, фамилия

М.П.

Земельный участок			
(вид объекта недвижимости)			
Лист №	Раздела 3.2	Всего листов раздела 3.2 : ____	Всего разделов: ____
Всего листов выписки: ____			
15.11.2021 № 99/2021/430683280			
Кадастровый номер:		02:17:000000:470(единое землепользование)	

Сведения о характерных точках границы земельного участка				
Система координат				
Зона №				
Номер точки	Координаты		Описание закрепления на местности	Средняя квадратическая погрешность определения координат характерных точек границ земельного участка, м
	X	Y		
1	2	3	4	5
6931	772913.11	1338274.15	данные отсутствуют	5
6932	772913.11	1338405.73	данные отсутствуют	5
6933	772921.6	1338516.09	данные отсутствуют	5
6934	772853.69	1338562.78	данные отсутствуют	5
6935	772840.95	1338401.48	данные отсутствуют	5
6936	772807	1338291.12	данные отсутствуют	5
6937	772756.06	1338265.66	данные отсутствуют	5
6938	772649.95	1338265.66	данные отсутствуют	5
6939	772607.5	1338274.15	данные отсутствуют	5
6940	772594.77	1338401.48	данные отсутствуют	5
6941	772594.77	1338477.89	данные отсутствуют	5
6942	772573.55	1338673.13	данные отсутствуют	5
6943	772484.41	1338758.03	данные отсутствуют	5
6944	772310.38	1338791.98	данные отсутствуют	5
6945	772187.29	1338889.61	данные отсутствуют	5

Государственный регистратор		ФГИС ЕГРН
полное наименование должности	подпись	инициалы, фамилия

М.П.

Раздел 3.2

Выписка из Единого государственного реестра недвижимости об объекте недвижимости
Описание местоположения земельного участка

Земельный участок			
(вид объекта недвижимости)			
Лист №	Раздела 3.2	Всего листов раздела 3.2 : ____	Всего разделов: ____
Всего листов выписки: ____			
15.11.2021 № 99/2021/430683280			
Кадастровый номер:		02:17:000000:470(единое землепользование)	

Сведения о характерных точках границы земельного участка				
Система координат				
Зона №				
Номер точки	Координаты		Описание закрепления на местности	Средняя квадратическая погрешность определения координат характерных точек границ земельного участка, м
	X	Y		
1	2	3	4	5
6946	772161.83	1338999.97	данные отсутствуют	5
6947	772191.54	1339135.79	данные отсутствуют	5
6948	772246.72	1339182.48	данные отсутствуют	5
6949	772306.14	1339190.97	данные отсутствуют	5
6950	772310.38	1339237.66	данные отсутствуют	5
6951	772211.96	1339221.42	данные отсутствуют	0.3
6952	772218.88	1339359.44	данные отсутствуют	0.3
6953	772263.69	1339428.67	данные отсутствуют	5
6954	772314.63	1339539.02	данные отсутствуют	5
6955	772378.3	1339657.87	данные отсутствуют	5
6956	772458.94	1339747.01	данные отсутствуют	5
6957	772535.35	1339789.45	данные отсутствуют	5
6958	772628.73	1339751.25	данные отсутствуют	5
6959	772722.11	1339691.83	данные отсутствуют	5
6960	772798.51	1339713.05	данные отсутствуют	5

Государственный регистратор		ФГИС ЕГРН
полное наименование должности	подпись	инициалы, фамилия

М.П.

Выписка из Единого государственного реестра недвижимости об объекте недвижимости
Описание местоположения земельного участка

Земельный участок			
(вид объекта недвижимости)			
Лист №	Раздела 3.2	Всего листов раздела 3.2 : ____	Всего разделов: ____
Всего листов выписки: ____			
15.11.2021 № 99/2021/430683280			
Кадастровый номер:		02:17:000000:470(единое землепользование)	

Сведения о характерных точках границы земельного участка				
Система координат				
Зона №				
Номер точки	Координаты		Описание закрепления на местности	Средняя квадратическая погрешность определения координат характерных точек границ земельного участка, м
	X	Y		
1	2	3	4	5
6961	772807	1339763.99	данные отсутствуют	5
6962	772709.37	1339819.16	данные отсутствуют	5
6963	772645.7	1339865.85	данные отсутствуют	5
6964	772705.13	1339908.3	данные отсутствуют	5
6965	772768.8	1339950.75	данные отсутствуют	5
6966	772811.24	1340001.68	данные отсутствуют	5
6967	772849.44	1340048.37	данные отсутствуют	5
6968	772934.33	1340018.66	данные отсутствуют	5
6969	773031.96	1340044.13	данные отсутствуют	5
6970	773146.56	1340061.1	данные отсутствуют	5
6971	773214.47	1340107.79	данные отсутствуют	5
6972	773252.68	1340141.75	данные отсутствуют	5
6973	773244.19	1338575.51	данные отсутствуют	5
6974	773443.68	1338575.51	данные отсутствуют	5
6975	773456.41	1337964.29	данные отсутствуют	5

Государственный регистратор		ФГИС ЕГРН
полное наименование должности	подпись	инициалы, фамилия

М.П.

Раздел 3.2

Выписка из Единого государственного реестра недвижимости об объекте недвижимости
Описание местоположения земельного участка

Земельный участок			
(вид объекта недвижимости)			
Лист №	Раздела 3.2	Всего листов раздела 3.2 : ____	Всего разделов: ____
Всего листов выписки: ____			
15.11.2021 № 99/2021/430683280			
Кадастровый номер:		02:17:000000:470(единое землепользование)	

Сведения о характерных точках границы земельного участка				
Система координат				
Зона №				
Номер точки	Координаты		Описание закрепления на местности	Средняя квадратическая погрешность определения координат характерных точек границ земельного участка, м
	X	Y		
1	2	3	4	5
6976	773180.52	1337892.14	данные отсутствуют	5
6977	772993.76	1337845.45	данные отсутствуют	5
6978	772747.57	1337815.73	данные отсутствуют	5
6979	772679.66	1337807.25	данные отсутствуют	5
6980	772615.99	1337798.76	данные отсутствуют	5
6981	772611.75	1337853.94	данные отсутствуют	5
6982	770861.07	1343529.77	данные отсутствуют	5
6983	770890.78	1343491.57	данные отсутствуют	5
6984	770933.23	1343402.43	данные отсутствуют	5
6985	770952.33	1343258.12	данные отсутствуют	5
6986	770803.77	1343141.39	данные отсутствуют	5
6987	770808.01	1343126.53	данные отсутствуют	5
6988	770710.39	1343098.94	данные отсутствуют	5
6989	770667.94	1343073.48	данные отсутствуют	5
6990	770568.19	1343436.39	данные отсутствуют	5

Государственный регистратор		ФГИС ЕГРН
полное наименование должности	подпись	инициалы, фамилия

М.П.

Земельный участок			
(вид объекта недвижимости)			
Лист №	Раздела 3.2	Всего листов раздела 3.2 : ____	Всего разделов: ____
Всего листов выписки: ____			
15.11.2021 № 99/2021/430683280			
Кадастровый номер:		02:17:000000:470(единое землепользование)	

Сведения о характерных точках границы земельного участка				
Система координат				
Зона №				
Номер точки	Координаты		Описание закрепления на местности	Средняя квадратическая погрешность определения координат характерных точек границ земельного участка, м
	X	Y		
1	2	3	4	5
6991	766464.94	1342667.89	данные отсутствуют	данные отсутствуют
6992	766476.23	1342700.69	данные отсутствуют	данные отсутствуют
6993	766480.02	1342735.97	данные отсутствуют	данные отсутствуют
6994	766474.83	1342795.28	данные отсутствуют	данные отсутствуют
6995	766473.31	1342800.42	данные отсутствуют	данные отсутствуют
6996	766467.69	1342804.21	данные отсутствуют	данные отсутствуют
6997	766485.77	1342917.82	данные отсутствуют	данные отсутствуют
6998	766402.07	1342933.97	данные отсутствуют	данные отсутствуют
6999	766397.52	1342941.55	данные отсутствуют	данные отсутствуют
7000	766390.98	1342948.43	данные отсутствуют	данные отсутствуют
7001	766383.69	1342950.59	данные отсутствуют	данные отсутствуют
7002	766372.84	1342944.43	данные отсутствуют	данные отсутствуют
7003	766368.67	1342940.41	данные отсутствуют	данные отсутствуют
7004	766208.24	1342971.37	данные отсутствуют	данные отсутствуют
7005	766206.29	1342967.86	данные отсутствуют	данные отсутствуют

Государственный регистратор		ФГИС ЕГРН
полное наименование должности	подпись	инициалы, фамилия

М.П.

Раздел 3.2

Выписка из Единого государственного реестра недвижимости об объекте недвижимости
Описание местоположения земельного участка

Земельный участок			
(вид объекта недвижимости)			
Лист №	Раздела 3.2	Всего листов раздела 3.2 : ____	Всего разделов: ____
Всего листов выписки: ____			
15.11.2021 № 99/2021/430683280			
Кадастровый номер:		02:17:000000:470(единое землепользование)	

Сведения о характерных точках границы земельного участка				
Система координат				
Зона №				
Номер точки	Координаты		Описание закрепления на местности	Средняя квадратическая погрешность определения координат характерных точек границ земельного участка, м
	X	Y		
1	2	3	4	5
7006	766165.52	1343271.35	данные отсутствуют	данные отсутствуют
7007	766093.77	1343689.9	данные отсутствуют	данные отсутствуют
7008	766148.44	1343790.69	данные отсутствуют	данные отсутствуют
7009	766345.75	1344137.49	данные отсутствуют	данные отсутствуют
7010	766561.87	1344065.74	данные отсутствуют	данные отсутствуют
7011	766715.61	1343939.32	данные отсутствуют	данные отсутствуют
7012	766844.59	1344050.36	данные отсутствуют	данные отсутствуют
7013	767111.09	1344216.92	данные отсутствуют	данные отсутствуют
7014	767086.32	1344335.65	данные отсутствуют	данные отсутствуют
7015	766936.84	1344298.07	данные отсутствуют	данные отсутствуют
7016	766762.59	1344303.2	данные отсутствуют	данные отсутствуют
7017	766658.39	1344299.78	данные отсутствуют	данные отсутствуют
7018	766628.48	1344270.74	данные отсутствуют	данные отсутствуют
7019	766544.78	1344232.3	данные отсутствуют	данные отсутствуют
7020	766447.4	1344269.03	данные отсутствуют	данные отсутствуют

Государственный регистратор		ФГИС ЕГРН
полное наименование должности	подпись	инициалы, фамилия

М.П.

Выписка из Единого государственного реестра недвижимости об объекте недвижимости
Описание местоположения земельного участка

Земельный участок			
(вид объекта недвижимости)			
Лист №	Раздела 3.2	Всего листов раздела 3.2 : ____	Всего разделов: ____
Всего листов выписки: ____			
15.11.2021 № 99/2021/430683280			
Кадастровый номер:		02:17:000000:470(единое землепользование)	

Сведения о характерных точках границы земельного участка				
Система координат				
Зона №				
Номер точки	Координаты		Описание закрепления на местности	Средняя квадратическая погрешность определения координат характерных точек границ земельного участка, м
	X	Y		
1	2	3	4	5
7021	766368.82	1344218.63	данные отсутствуют	данные отсутствуют
7022	766315.86	1344207.53	данные отсутствуют	данные отсутствуют
7023	766243.25	1344215.22	данные отсутствуют	данные отсутствуют
7024	766241.54	1344224.61	данные отсутствуют	данные отсутствуют
7025	766303.9	1344241.7	данные отсутствуют	данные отсутствуют
7026	766367.11	1344298.07	данные отсутствуют	данные отсутствуют
7027	766343.19	1344312.59	данные отсутствуют	данные отсутствуют
7028	766326.11	1344398.01	данные отсутствуют	данные отсутствуют
7029	766373.1	1344456.09	данные отсутствуют	данные отсутствуют
7030	766391.88	1344500.51	данные отсутствуют	данные отсутствуют
7031	766549.9	1344371.53	данные отсутствуют	данные отсутствуют
7032	766665.21	1344381.78	данные отсутствуют	данные отсутствуют
7033	766675.46	1344400.57	данные отсутствуют	данные отсутствуют
7034	766743.81	1344394.59	данные отсутствуют	данные отсутствуют
7035	766794.19	1344395.45	данные отсутствуют	данные отсутствуют

Государственный регистратор		ФГИС ЕГРН
полное наименование должности	подпись	инициалы, фамилия

М.П.

Раздел 3.2

Выписка из Единого государственного реестра недвижимости об объекте недвижимости
Описание местоположения земельного участка

Земельный участок			
(вид объекта недвижимости)			
Лист №	Раздела 3.2	Всего листов раздела 3.2 : ____	Всего разделов: ____
Всего листов выписки: ____			
15.11.2021 № 99/2021/430683280			
Кадастровый номер:		02:17:000000:470(единое землепользование)	

Сведения о характерных точках границы земельного участка				
Система координат				
Зона №				
Номер точки	Координаты		Описание закрепления на местности	Средняя квадратическая погрешность определения координат характерных точек границ земельного участка, м
	X	Y		
1	2	3	4	5
7036	766875.34	1344476.59	данные отсутствуют	данные отсутствуют
7037	766786.51	1344590.2	данные отсутствуют	данные отсутствуют
7038	766814.69	1344648.28	данные отсутствуют	данные отсутствуют
7039	766832.63	1344579.09	данные отсутствуют	данные отсутствуют
7040	766933.43	1344528.7	данные отсутствуют	данные отсутствуют
7041	767163.2	1344740.53	данные отсутствуют	данные отсутствуют
7042	767126.47	1344797.76	данные отсутствуют	данные отсутствуют
7043	767101.7	1344793.49	данные отсутствуют	данные отсутствуют
7044	767098.28	1344820.83	данные отсутствуют	данные отсутствуют
7045	767129.03	1344835.35	данные отсутствуют	данные отсутствуют
7046	767193.95	1344831.08	данные отсутствуют	данные отсутствуют
7047	767290.48	1344955.79	данные отсутствуют	данные отсутствуют
7048	767234.09	1345049.74	данные отсутствуют	данные отсутствуют
7049	767224.71	1345092.45	данные отсутствуют	данные отсутствуют
7050	767184.55	1345171.04	данные отсутствуют	данные отсутствуют

Государственный регистратор		ФГИС ЕГРН
полное наименование должности	подпись	инициалы, фамилия

М.П.

Земельный участок			
(вид объекта недвижимости)			
Лист №	Раздела 3.2	Всего листов раздела 3.2 : ____	Всего разделов: ____
Всего листов выписки: ____			
15.11.2021 № 99/2021/430683280			
Кадастровый номер:		02:17:000000:470(единое землепользование)	

Сведения о характерных точках границы земельного участка				
Система координат				
Зона №				
Номер точки	Координаты		Описание закрепления на местности	Средняя квадратическая погрешность определения координат характерных точек границ земельного участка, м
	X	Y		
1	2	3	4	5
7051	767211.89	1345167.62	данные отсутствуют	данные отсутствуют
7052	767238.37	1345121.5	данные отсутствуют	данные отсутствуют
7053	767318.66	1344990.81	данные отсутствуют	данные отсутствуют
7054	767414.93	1345107.41	данные отсутствуют	данные отсутствуют
7055	767471.12	1345051.47	данные отсутствуют	данные отсутствуют
7056	767489.34	1345033.25	данные отсутствуют	данные отсутствуют
7057	767492.24	1345030.44	данные отсутствуют	данные отсутствуют
7058	767756.55	1344767.32	данные отсутствуют	данные отсутствуют
7059	767879.47	1344638.87	данные отсутствуют	данные отсутствуют
7060	767974.57	1344538.1	данные отсутствуют	данные отсутствуют
7061	768011.13	1344498.86	данные отсутствуют	данные отсутствуют
7062	768096.83	1344423.24	данные отсутствуют	данные отсутствуют
7063	768209	1344304.76	данные отсутствуют	данные отсутствуют
7064	768305.13	1344209.66	данные отсутствуют	данные отсутствуют
7065	768421.4	1344089.65	данные отсутствуют	данные отсутствуют

Государственный регистратор		ФГИС ЕГРН
полное наименование должности	подпись	инициалы, фамилия

М.П.

Раздел 3.2

Выписка из Единого государственного реестра недвижимости об объекте недвижимости
Описание местоположения земельного участка

Земельный участок			
(вид объекта недвижимости)			
Лист №	Раздела 3.2	Всего листов раздела 3.2 : ____	Всего разделов: ____
Всего листов выписки: ____			
15.11.2021 № 99/2021/430683280			
Кадастровый номер:		02:17:000000:470(единое землепользование)	

Сведения о характерных точках границы земельного участка				
Система координат				
Зона №				
Номер точки	Координаты		Описание закрепления на местности	Средняя квадратическая погрешность определения координат характерных точек границ земельного участка, м
	X	Y		
1	2	3	4	5
7066	768428.31	1344082.94	данные отсутствуют	данные отсутствуют
7067	768535.93	1343977.79	данные отсутствуют	данные отсутствуют
7068	768537.96	1343975.81	данные отсутствуют	данные отсутствуют
7069	768603.68	1343921.37	данные отсутствуют	данные отсутствуют
7070	768664.48	1343863.57	данные отсутствуют	данные отсутствуют
7071	768723.19	1343801.11	данные отсутствуют	данные отсутствуют
7072	768644.34	1343785.57	данные отсутствуют	данные отсутствуют
7073	768539.27	1343730.9	данные отсутствуют	данные отсутствуют
7074	768538.12	1343730.28	данные отсутствуют	данные отсутствуют
7075	768496.57	1343696.73	данные отсутствуют	данные отсутствуют
7076	768431.65	1343619	данные отсутствуют	данные отсутствуют
7077	768431.61	1343618.68	данные отсутствуют	данные отсутствуют
7078	768425.44	1343566.2	данные отсутствуют	данные отсутствуют
7079	768414.57	1343473.79	данные отсутствуют	данные отсутствуют
7080	768399.98	1343458.33	данные отсутствуют	данные отсутствуют

Государственный регистратор		ФГИС ЕГРН
полное наименование должности	подпись	инициалы, фамилия

М.П.

Выписка из Единого государственного реестра недвижимости об объекте недвижимости
Описание местоположения земельного участка

Земельный участок			
(вид объекта недвижимости)			
Лист №	Раздела 3.2	Всего листов раздела 3.2 : ____	Всего разделов: ____
Всего листов выписки: ____			
15.11.2021 № 99/2021/430683280			
Кадастровый номер:		02:17:000000:470(единое землепользование)	

Сведения о характерных точках границы земельного участка				
Система координат				
Зона №				
Номер точки	Координаты		Описание закрепления на местности	Средняя квадратическая погрешность определения координат характерных точек границ земельного участка, м
	X	Y		
1	2	3	4	5
7081	768343.67	1343398.62	данные отсутствуют	данные отсутствуют
7082	768302.67	1343386.67	данные отсутствуют	данные отсутствуют
7083	768271.92	1343384.1	данные отсутствуют	данные отсутствуют
7084	768271.92	1343355.92	данные отсутствуют	данные отсутствуют
7085	768329.15	1343349.08	данные отсутствуют	данные отсутствуют
7086	768356.48	1343326.87	данные отсутствуют	данные отсутствуют
7087	768365.03	1343310.64	данные отсутствуют	данные отсутствуют
7088	768370.15	1343302.1	данные отсутствуют	данные отсутствуют
7089	768393.22	1343309.79	данные отсутствуют	данные отсутствуют
7090	768394.49	1343295.7	данные отсутствуют	данные отсутствуют
7091	768252.7	1343085.57	данные отсутствуют	данные отсутствуют
7092	768085.28	1343071.9	данные отсутствуют	данные отсутствуют
7093	767670.15	1342919.86	данные отсутствуют	данные отсутствуют
7094	767647.3	1342848.26	данные отсутствуют	данные отсутствуют
7095	767613.06	1342827.22	данные отсутствуют	данные отсутствуют

Государственный регистратор		ФГИС ЕГРН
полное наименование должности	подпись	инициалы, фамилия

М.П.

Раздел 3.2

Выписка из Единого государственного реестра недвижимости об объекте недвижимости
Описание местоположения земельного участка

Земельный участок			
(вид объекта недвижимости)			
Лист №	Раздела 3.2	Всего листов раздела 3.2 : ____	Всего разделов: ____
Всего листов выписки: ____			
15.11.2021 № 99/2021/430683280			
Кадастровый номер:		02:17:000000:470(единое землепользование)	

Сведения о характерных точках границы земельного участка				
Система координат				
Зона №				
Номер точки	Координаты		Описание закрепления на местности	Средняя квадратическая погрешность определения координат характерных точек границ земельного участка, м
	X	Y		
1	2	3	4	5
7096	767579.21	1342814.66	данные отсутствуют	данные отсутствуют
7097	767411.89	1342763.02	данные отсутствуют	данные отсутствуют
7098	767341.72	1342752.01	данные отсутствуют	данные отсутствуют
7099	767300.01	1342752	данные отсутствуют	данные отсутствуют
7100	767282.19	1342758.11	данные отсутствуют	данные отсутствуют
7101	767261.17	1342772.86	данные отсутствуют	данные отсутствуют
7102	767208.5	1342802.07	данные отсутствуют	данные отсутствуют
7103	767206.5	1342803.33	данные отсутствуют	данные отсутствуют
7104	767200.46	1342806.53	данные отсутствуют	данные отсутствуют
7105	767182.35	1342816.57	данные отсутствуют	данные отсутствуют
7106	767186.84	1342813.73	данные отсутствуют	данные отсутствуют
7107	767186.62	1342813.85	данные отсутствуют	данные отсутствуют
7108	767164.79	1342827.64	данные отсутствуют	данные отсутствуют
7109	767164.05	1342828.04	данные отсутствуют	данные отсутствуют
7110	766959.9	1342943.35	данные отсутствуют	данные отсутствуют

Государственный регистратор		ФГИС ЕГРН
полное наименование должности	подпись	инициалы, фамилия

М.П.

Земельный участок			
(вид объекта недвижимости)			
Лист №	Раздела 3.2	Всего листов раздела 3.2 : ____	Всего разделов: ____
Всего листов выписки: ____			
15.11.2021 № 99/2021/430683280			
Кадастровый номер:		02:17:000000:470(единое землепользование)	

Сведения о характерных точках границы земельного участка				
Система координат				
Зона №				
Номер точки	Координаты		Описание закрепления на местности	Средняя квадратическая погрешность определения координат характерных точек границ земельного участка, м
	X	Y		
1	2	3	4	5
7111	766676.32	1343096.25	данные отсутствуют	данные отсутствуют
7112	766545.63	1343084.29	данные отсутствуют	данные отсутствуют
7113	766507.19	1343138.1	данные отсутствуют	данные отсутствуют
7114	766457.65	1343148.35	данные отсутствуют	данные отсутствуют
7115	766402.13	1343091.98	данные отсутствуют	данные отсутствуют
7116	766460.21	1343019.37	данные отсутствуют	данные отсутствуют
7117	766490.96	1342994.6	данные отсутствуют	данные отсутствуют
7118	766499.5	1342939.08	данные отсутствуют	данные отсутствуют
7119	766514.04	1342933.1	данные отсутствуют	данные отсутствуют
7120	766515.73	1342880.14	данные отсутствуют	данные отсутствуют
7121	766571.26	1342864.77	данные отсутствуют	данные отсутствуют
7122	766594.33	1342821.2	данные отсутствуют	данные отсутствуют
7123	766595.17	1342789.6	данные отсутствуют	данные отсутствуют
7124	766592.61	1342743.47	данные отсутствуют	данные отсутствуют
7125	766617.38	1342747.74	данные отсутствуют	данные отсутствуют

Государственный регистратор		ФГИС ЕГРН
полное наименование должности	подпись	инициалы, фамилия

М.П.

Раздел 3.2

Выписка из Единого государственного реестра недвижимости об объекте недвижимости
Описание местоположения земельного участка

Земельный участок			
(вид объекта недвижимости)			
Лист №	Раздела 3.2	Всего листов раздела 3.2 : ____	Всего разделов: ____
Всего листов выписки: ____			
15.11.2021 № 99/2021/430683280			
Кадастровый номер:		02:17:000000:470(единое землепользование)	

Сведения о характерных точках границы земельного участка				
Система координат				
Зона №				
Номер точки	Координаты		Описание закрепления на местности	Средняя квадратическая погрешность определения координат характерных точек границ земельного участка, м
	X	Y		
1	2	3	4	5
7126	766644.27	1342714.94	данные отсутствуют	данные отсутствуют
7127	766528.49	1342684.78	данные отсутствуют	данные отсутствуют
7128	766479.7	1342671.67	данные отсутствуют	данные отсутствуют
7129	766474.36	1342669.37	данные отсутствуют	данные отсутствуют
7130	767360.07	1347628.32	данные отсутствуют	данные отсутствуют
7131	767313.68	1347610.74	данные отсутствуют	данные отсутствуют
7132	767256.57	1347604.39	данные отсутствуют	данные отсутствуют
7133	767241.34	1347602.68	данные отсутствуют	данные отсутствуют
7134	767219.18	1347593.35	данные отсутствуют	данные отсутствуют
7135	767210.53	1347589.58	данные отсутствуют	данные отсутствуют
7136	767119.05	1347550.1	данные отсутствуют	данные отсутствуют
7137	767076.85	1347531.04	данные отсутствуют	данные отсутствуют
7138	767015.93	1347503.44	данные отсутствуют	данные отсутствуют
7139	766989.88	1347489.9	данные отсутствуют	данные отсутствуют
7140	766975.34	1347479.6	данные отсутствуют	данные отсутствуют

Государственный регистратор		ФГИС ЕГРН
полное наименование должности	подпись	инициалы, фамилия

М.П.

Выписка из Единого государственного реестра недвижимости об объекте недвижимости
Описание местоположения земельного участка

Земельный участок			
(вид объекта недвижимости)			
Лист №	Раздела 3.2	Всего листов раздела 3.2 : ____	Всего разделов: ____
Всего листов выписки: ____			
15.11.2021 № 99/2021/430683280			
Кадастровый номер:		02:17:000000:470(единое землепользование)	

Сведения о характерных точках границы земельного участка				
Система координат				
Зона №				
Номер точки	Координаты		Описание закрепления на местности	Средняя квадратическая погрешность определения координат характерных точек границ земельного участка, м
	X	Y		
1	2	3	4	5
7141	766963.19	1347470.58	данные отсутствуют	данные отсутствуют
7142	766951.78	1347465.62	данные отсутствуют	данные отсутствуют
7143	766941.1	1347462.66	данные отсутствуют	данные отсутствуют
7144	766921.22	1347460.27	данные отсутствуют	данные отсутствуют
7145	766904.57	1347457.97	данные отсутствуют	данные отсутствуют
7146	766889.52	1347454.1	данные отсутствуют	данные отсутствуют
7147	766877.06	1347447.96	данные отсутствуют	данные отсутствуют
7148	766861.58	1347440.03	данные отсутствуют	данные отсутствуют
7149	766836.55	1347426.96	данные отсутствуют	данные отсутствуют
7150	766824.4	1347419.97	данные отсутствуют	данные отсутствуют
7151	766797.16	1347403.39	данные отсутствуют	данные отсутствуют
7152	766770.1	1347384.26	данные отсутствуют	данные отсутствуют
7153	766749.85	1347363.65	данные отсутствуют	данные отсутствуют
7154	766732.91	1347346.9	данные отсутствуют	данные отсутствуют
7155	766722.24	1347330.69	данные отсутствуют	данные отсутствуют

Государственный регистратор		ФГИС ЕГРН
полное наименование должности	подпись	инициалы, фамилия

М.П.

Раздел 3.2

Выписка из Единого государственного реестра недвижимости об объекте недвижимости
Описание местоположения земельного участка

Земельный участок			
(вид объекта недвижимости)			
Лист №	Раздела 3.2	Всего листов раздела 3.2 : ____	Всего разделов: ____
Всего листов выписки: ____			
15.11.2021 № 99/2021/430683280			
Кадастровый номер:		02:17:000000:470(единое землепользование)	

Сведения о характерных точках границы земельного участка				
Система координат				
Зона №				
Номер точки	Координаты		Описание закрепления на местности	Средняя квадратическая погрешность определения координат характерных точек границ земельного участка, м
	X	Y		
1	2	3	4	5
7156	766711.56	1347310.82	данные отсутствуют	данные отсутствуют
7157	766705.49	1347295.9	данные отсутствуют	данные отсутствуют
7158	766697.03	1347285.14	данные отсутствуют	данные отсутствуют
7159	766683.41	1347275.84	данные отсутствуют	данные отсутствуют
7160	766660.21	1347263.41	данные отсутствуют	данные отсутствуют
7161	766643.83	1347255.5	данные отсутствуют	данные отсутствуют
7162	766612.58	1347244.64	данные отсутствуют	данные отсутствуют
7163	766595.93	1347235.81	данные отсутствуют	данные отсутствуют
7164	766580.6	1347224.21	данные отсутствуют	данные отсутствуют
7165	766555.84	1347210.3	данные отсутствуют	данные отсутствуют
7166	766532.46	1347193.18	данные отсутствуют	данные отсутствуют
7167	766541.56	1347151.61	данные отсутствуют	данные отсутствуют
7168	766549.51	1346931.72	данные отсутствуют	данные отсутствуют
7169	766549.52	1346931.41	данные отсутствуют	данные отсутствуют
7170	766519.45	1346803.12	данные отсутствуют	данные отсутствуют

Государственный регистратор		ФГИС ЕГРН
полное наименование должности	подпись	инициалы, фамилия

М.П.

Земельный участок			
(вид объекта недвижимости)			
Лист №	Раздела 3.2	Всего листов раздела 3.2 : ____	Всего разделов: ____
Всего листов выписки: ____			
15.11.2021 № 99/2021/430683280			
Кадастровый номер:		02:17:000000:470(единое землепользование)	

Сведения о характерных точках границы земельного участка				
Система координат				
Зона №				
Номер точки	Координаты		Описание закрепления на местности	Средняя квадратическая погрешность определения координат характерных точек границ земельного участка, м
	X	Y		
1	2	3	4	5
7171	766516.33	1346789.8	данные отсутствуют	данные отсутствуют
7172	766509.72	1346761.62	данные отсутствуют	данные отсутствуют
7173	766446.05	1346201.84	данные отсутствуют	данные отсутствуют
7174	766472.58	1346151.44	данные отсутствуют	данные отсутствуют
7175	766464.46	1346118.95	данные отсутствуют	данные отсутствуют
7176	766456.71	1346087.96	данные отсутствуют	данные отсутствуют
7177	766456.66	1346087.76	данные отсутствуют	данные отсутствуют
7178	766488.5	1346037.36	данные отсутствуют	данные отсутствуют
7179	766507.07	1345973.69	данные отсутствуют	данные отсутствуют
7180	766533.6	1345915.32	данные отсутствуют	данные отсутствуют
7181	766559.42	1345904.99	данные отсутствуют	данные отсутствуют
7182	766558.76	1345907.43	данные отсутствуют	данные отсутствуют
7183	766533.52	1345970.17	данные отсутствуют	данные отсутствуют
7184	766549.52	1346024.09	данные отсутствуют	данные отсутствуют
7185	766763.56	1346237.72	данные отсутствуют	данные отсутствуют

Государственный регистратор		ФГИС ЕГРН
полное наименование должности	подпись	инициалы, фамилия

М.П.

Раздел 3.2

Выписка из Единого государственного реестра недвижимости об объекте недвижимости
Описание местоположения земельного участка

Земельный участок			
(вид объекта недвижимости)			
Лист №	Раздела 3.2	Всего листов раздела 3.2 : ____	Всего разделов: ____
Всего листов выписки: ____			
15.11.2021 № 99/2021/430683280			
Кадастровый номер:		02:17:000000:470(единое землепользование)	

Сведения о характерных точках границы земельного участка				
Система координат				
Зона №				
Номер точки	Координаты		Описание закрепления на местности	Средняя квадратическая погрешность определения координат характерных точек границ земельного участка, м
	X	Y		
1	2	3	4	5
7186	766906.35	1346135.32	данные отсутствуют	данные отсутствуют
7187	767064.28	1346160.56	данные отсутствуют	данные отсутствуют
7188	767173.9	1346030.75	данные отсутствуют	данные отсутствуют
7189	767085.42	1345968.38	данные отсутствуют	данные отсутствуют
7190	767122.56	1345604.92	данные отсутствуют	данные отсутствуют
7191	767141.19	1345382.2	данные отсутствуют	данные отсутствуют
7192	767179.84	1345345.5	данные отсутствуют	данные отсутствуют
7193	767216.66	1345307.47	данные отсутствуют	данные отсутствуют
7194	767268.9	1345253.24	данные отсутствуют	данные отсутствуют
7195	767287.2	1345234.74	данные отсутствуют	данные отсутствуют
7196	767434.43	1345097.21	данные отсутствуют	данные отсутствуют
7197	767505.01	1345026.64	данные отсутствуют	данные отсутствуют
7198	767583.16	1344951.02	данные отсутствуют	данные отсутствуют
7199	767772.21	1344760.7	данные отсутствуют	данные отсутствуют
7200	767916.7	1344617.82	данные отсутствуют	данные отсутствуют

Государственный регистратор		ФГИС ЕГРН
полное наименование должности	подпись	инициалы, фамилия

М.П.

Выписка из Единого государственного реестра недвижимости об объекте недвижимости
Описание местоположения земельного участка

Земельный участок			
(вид объекта недвижимости)			
Лист №	Раздела 3.2	Всего листов раздела 3.2 : ____	Всего разделов: ____
Всего листов выписки: ____			
15.11.2021 № 99/2021/430683280			
Кадастровый номер:		02:17:000000:470(единое землепользование)	

Сведения о характерных точках границы земельного участка				
Система координат				
Зона №				
Номер точки	Координаты		Описание закрепления на местности	Средняя квадратическая погрешность определения координат характерных точек границ земельного участка, м
	X	Y		
1	2	3	4	5
7201	768026.87	1344506.78	данные отсутствуют	данные отсутствуют
7202	768112.5	1344416.62	данные отсутствуют	данные отсутствуют
7203	768223.4	1344303.4	данные отсутствуют	данные отсутствуют
7204	768343.36	1344184.64	данные отсутствуют	данные отсутствуют
7205	768443.98	1344076.33	данные отсутствуют	данные отсутствуют
7206	768553.63	1343969.2	данные отсутствуют	данные отсутствуют
7207	768588.57	1343935.98	данные отсутствуют	данные отсутствуют
7208	768674.56	1343864.57	данные отсутствуют	данные отсутствуют
7209	768695.67	1343837.94	данные отсутствуют	данные отсутствуют
7210	768726.9	1343802.07	данные отсутствуют	данные отсутствуют
7211	768728.63	1343833.1	данные отсутствуют	данные отсутствуют
7212	768735.56	1343957.26	данные отсутствуют	данные отсутствуют
7213	768744.27	1344113.54	данные отсутствуют	данные отсутствуют
7214	768750.75	1344229.81	данные отсутствуют	данные отсутствуют
7215	768752.32	1344295.89	данные отсутствуют	данные отсутствуют

Государственный регистратор		ФГИС ЕГРН
полное наименование должности	подпись	инициалы, фамилия

М.П.

Раздел 3.2

Выписка из Единого государственного реестра недвижимости об объекте недвижимости
Описание местоположения земельного участка

Земельный участок			
(вид объекта недвижимости)			
Лист №	Раздела 3.2	Всего листов раздела 3.2 : ____	Всего разделов: ____
Всего листов выписки: ____			
15.11.2021 № 99/2021/430683280			
Кадастровый номер:		02:17:000000:470(единое землепользование)	

Сведения о характерных точках границы земельного участка				
Система координат				
Зона №				
Номер точки	Координаты		Описание закрепления на местности	Средняя квадратическая погрешность определения координат характерных точек границ земельного участка, м
	X	Y		
1	2	3	4	5
7216	768690.58	1344434.02	данные отсутствуют	данные отсутствуют
7217	768771.61	1344486.5	данные отсутствуют	данные отсутствуют
7218	768829.49	1344478.01	данные отсутствуют	данные отсутствуют
7219	768912.06	1344494.21	данные отсутствуют	данные отсутствуют
7220	768983.82	1344499.62	данные отсутствуют	данные отсутствуют
7221	769016.24	1344509.65	данные отсутствуют	данные отсутствуют
7222	769018.55	1344535.89	данные отсутствуют	данные отсутствуют
7223	768989.23	1344536.66	данные отсутствуют	данные отсутствуют
7224	768967.01	1344555.17	данные отсутствуют	данные отсутствуют
7225	768966.08	1344555.95	данные отсутствуют	данные отсутствуют
7226	768955.27	1344565.98	данные отсутствуют	данные отсутствуют
7227	768945.24	1344603.79	данные отсутствуют	данные отсутствуют
7228	769064.85	1344684.05	данные отсутствуют	данные отсутствуют
7229	769076.43	1344677.1	данные отсутствуют	данные отсутствуют
7230	769074.11	1344663.98	данные отсутствуют	данные отсутствуют

Государственный регистратор		ФГИС ЕГРН
полное наименование должности	подпись	инициалы, фамилия

М.П.

Земельный участок			
(вид объекта недвижимости)			
Лист №	Раздела 3.2	Всего листов раздела 3.2 : ____	Всего разделов: ____
Всего листов выписки: ____			
15.11.2021 № 99/2021/430683280			
Кадастровый номер:		02:17:000000:470(единое землепользование)	

Сведения о характерных точках границы земельного участка				
Система координат				
Зона №				
Номер точки	Координаты		Описание закрепления на местности	Средняя квадратическая погрешность определения координат характерных точек границ земельного участка, м
	X	Y		
1	2	3	4	5
7231	769080.29	1344652.41	данные отсутствуют	данные отсутствуют
7232	769115.78	1344651.64	данные отсутствуют	данные отсутствуют
7233	769136.36	1344692.56	данные отсутствуют	данные отсутствуют
7234	769179.83	1344713.37	данные отсутствуют	данные отсутствуют
7235	769209.16	1344749.64	данные отсутствуют	данные отсутствуют
7236	769263.17	1344828.35	данные отсутствуют	данные отсутствуют
7237	769246.2	1344853.05	данные отсутствуют	данные отсутствуют
7238	769231.54	1344822.18	данные отсутствуют	данные отсутствуют
7239	769186.01	1344844.56	данные отсутствуют	данные отсутствуют
7240	769156.68	1344911.7	данные отсутствуют	данные отсутствуют
7241	769133.53	1345016.65	данные отсутствуют	данные отсутствуют
7242	769130.44	1345069.12	данные отсутствуют	данные отсутствуют
7243	769094.95	1345101.53	данные отсутствуют	данные отсутствуют
7244	769086.46	1345208.8	данные отсутствуют	данные отсутствуют
7245	769086.64	1345208.97	данные отсутствуют	данные отсутствуют

Государственный регистратор		ФГИС ЕГРН
полное наименование должности	подпись	инициалы, фамилия

М.П.

Раздел 3.2

Выписка из Единого государственного реестра недвижимости об объекте недвижимости
Описание местоположения земельного участка

Земельный участок			
(вид объекта недвижимости)			
Лист №	Раздела 3.2	Всего листов раздела 3.2 : ____	Всего разделов: ____
Всего листов выписки: ____			
15.11.2021 № 99/2021/430683280			
Кадастровый номер:		02:17:000000:470(единое землепользование)	

Сведения о характерных точках границы земельного участка				
Система координат				
Зона №				
Номер точки	Координаты		Описание закрепления на местности	Средняя квадратическая погрешность определения координат характерных точек границ земельного участка, м
	X	Y		
1	2	3	4	5
7246	769149.74	1345266.67	данные отсутствуют	данные отсутствуют
7247	769219.96	1345308.34	данные отсутствуют	данные отсутствуют
7248	769199.9	1345392.46	данные отсутствуют	данные отсутствуют
7249	769106.52	1345400.94	данные отсутствуют	данные отсутствуют
7250	769094.26	1345445.41	данные отсутствуют	данные отсутствуют
7251	769078.46	1345467.79	данные отсутствуют	данные отсутствуют
7252	769071.24	1345477.93	данные отсутствуют	данные отсутствуют
7253	769065.73	1345485.68	данные отсутствуют	данные отсутствуют
7254	769065.62	1345485.83	данные отсутствуют	данные отсутствуют
7255	769055.59	1345510.52	данные отсутствуют	данные отсутствуют
7256	769028.58	1345579.2	данные отсутствуют	данные отсутствуют
7257	769016.85	1345608.53	данные отсутствуют	данные отсутствуют
7258	768997.46	1345657	данные отсутствуют	данные отсутствуют
7259	768990	1345675.66	данные отсутствуют	данные отсутствуют
7260	768988.24	1345679.64	данные отсутствуют	данные отсутствуют

Государственный регистратор		ФГИС ЕГРН
полное наименование должности	подпись	инициалы, фамилия

М.П.

Выписка из Единого государственного реестра недвижимости об объекте недвижимости
Описание местоположения земельного участка

Земельный участок			
(вид объекта недвижимости)			
Лист №	Раздела 3.2	Всего листов раздела 3.2 : ____	Всего разделов: ____
Всего листов выписки: ____			
15.11.2021 № 99/2021/430683280			
Кадастровый номер:		02:17:000000:470(единое землепользование)	

Сведения о характерных точках границы земельного участка				
Система координат				
Зона №				
Номер точки	Координаты		Описание закрепления на местности	Средняя квадратическая погрешность определения координат характерных точек границ земельного участка, м
	X	Y		
1	2	3	4	5
7261	768763.12	1346174.17	данные отсутствуют	данные отсутствуют
7262	768762.09	1346176.45	данные отсутствуют	данные отсутствуют
7263	768729.69	1346247.99	данные отсутствуют	данные отсутствуют
7264	768670.52	1346378.67	данные отсутствуют	данные отсутствуют
7265	768418.95	1346454.3	данные отсутствуют	данные отсутствуют
7266	768387.56	1346593.24	данные отсутствуют	данные отсутствуют
7267	768383.35	1346590.9	данные отсутствуют	данные отсутствуют
7268	768381.64	1346619.43	данные отсутствуют	данные отсутствуют
7269	768361.07	1346710.5	данные отсутствуют	данные отсутствуют
7270	768258.96	1346941.53	данные отсутствуют	данные отсутствуют
7271	768222.94	1347023.03	данные отсутствуют	данные отсутствуют
7272	768208.32	1347063.76	данные отсутствуют	данные отсутствуют
7273	768200.48	1347085.61	данные отсутствуют	данные отсутствуют
7274	768170	1347170.49	данные отсутствуют	данные отсутствуют
7275	768120.22	1347309.16	данные отсутствуют	данные отсутствуют

Государственный регистратор		ФГИС ЕГРН
полное наименование должности	подпись	инициалы, фамилия

М.П.

Выписка из Единого государственного реестра недвижимости об объекте недвижимости
Описание местоположения земельного участка

Земельный участок			
(вид объекта недвижимости)			
Лист №	Раздела 3.2	Всего листов раздела 3.2 : ____	Всего разделов: ____
Всего листов выписки: ____			
15.11.2021 № 99/2021/430683280			
Кадастровый номер:		02:17:000000:470(единое землепользование)	

Сведения о характерных точках границы земельного участка				
Система координат				
Зона №				
Номер точки	Координаты		Описание закрепления на местности	Средняя квадратическая погрешность определения координат характерных точек границ земельного участка, м
	X	Y		
1	2	3	4	5
7276	768043.93	1347524.86	данные отсутствуют	данные отсутствуют
7277	768020.1	1347513.44	данные отсутствуют	данные отсутствуют
7278	767740.92	1347367.51	данные отсутствуют	данные отсутствуют
7279	767679.58	1347674.19	данные отсутствуют	данные отсутствуют
7280	767977.87	1347703.29	данные отсутствуют	данные отсутствуют
7281	767973.41	1347718.2	данные отсутствуют	данные отсутствуют
7282	767926.99	1347715.92	данные отсутствуют	данные отсутствуют
7283	767847.6	1347708.36	данные отсутствуют	данные отсутствуют
7284	767730.38	1347693.24	данные отсутствуют	данные отсутствуют
7285	767654.76	1347683.16	данные отсутствуют	данные отсутствуют
7286	767561.68	1347669.62	данные отсутствуют	данные отсутствуют
7287	767489.19	1347653.04	данные отсутствуют	данные отсутствуют
7288	767458.14	1347641.56	данные отсутствуют	данные отсутствуют
7289	767412.33	1347633.93	данные отсутствуют	данные отсутствуют
7290	767392.61	1347630.34	данные отсутствуют	данные отсутствуют

Государственный регистратор		ФГИС ЕГРН
полное наименование должности	подпись	инициалы, фамилия

М.П.

Земельный участок			
(вид объекта недвижимости)			
Лист №	Раздела 3.2	Всего листов раздела 3.2 : ____	Всего разделов: ____
Всего листов выписки: ____			
15.11.2021 № 99/2021/430683280			
Кадастровый номер:		02:17:000000:470(единое землепользование)	

Сведения о характерных точках границы земельного участка				
Система координат				
Зона №				
Номер точки	Координаты		Описание закрепления на местности	Средняя квадратическая погрешность определения координат характерных точек границ земельного участка, м
	X	Y		
1	2	3	4	5
7291	796221.26	1314816.16	данные отсутствуют	5
7292	796111.36	1314920.57	данные отсутствуют	5
7293	796001.45	1314981.01	данные отсутствуют	5
7294	795865.91	1314951.7	данные отсутствуют	5
7295	795721.2	1314812.49	данные отсутствуют	5
7296	795710.21	1314735.56	данные отсутствуют	5
7297	795820.11	1314728.24	данные отсутствуют	5
7298	795836.6	1314698.93	данные отсутствуют	5
7299	795897.05	1314695.26	данные отсутствуют	5
7300	795904.37	1314658.63	данные отсутствуют	5
7301	795997.79	1314676.95	данные отсутствуют	5
7302	796041.75	1314708.09	данные отсутствуют	5
7303	796076.55	1314704.42	данные отсутствуют	5
7304	796087.78	1314835.59	данные отсутствуют	5
7305	796101.99	1314840.8	данные отсутствуют	5

Государственный регистратор		ФГИС ЕГРН
полное наименование должности	подпись	инициалы, фамилия

М.П.

Раздел 3.2

Выписка из Единого государственного реестра недвижимости об объекте недвижимости
Описание местоположения земельного участка

Земельный участок			
(вид объекта недвижимости)			
Лист №	Раздела 3.2	Всего листов раздела 3.2 : ____	Всего разделов: ____
Всего листов выписки: ____			
15.11.2021 № 99/2021/430683280			
Кадастровый номер:		02:17:000000:470(единое землепользование)	

Сведения о характерных точках границы земельного участка				
Система координат				
Зона №				
Номер точки	Координаты		Описание закрепления на местности	Средняя квадратическая погрешность определения координат характерных точек границ земельного участка, м
	X	Y		
1	2	3	4	5
7306	796117.62	1314848.86	данные отсутствуют	5
7307	796137.99	1314834.64	данные отсутствуют	5
7308	796133.25	1314822.8	данные отсутствуют	5
7309	796147.94	1314806.22	данные отсутствуют	5
7310	796182.04	1314830.38	данные отсутствуют	5
7311	796185.83	1314795.8	данные отсутствуют	5
7312	796200.99	1314808.59	данные отсутствуют	5
7313	796219.8	1314815.68	данные отсутствуют	5
7314	786928.48	1328299.55	данные отсутствуют	данные отсутствуют
7315	786927.97	1328317.62	данные отсутствуют	данные отсутствуют
7316	786925.43	1328338.56	данные отсутствуют	данные отсутствуют
7317	786925.44	1328338.6	данные отсутствуют	данные отсутствуют
7318	786933.69	1328357.63	данные отсутствуют	данные отсутствуют
7319	786933.7	1328357.64	данные отсутствуют	данные отсутствуют
7320	786944.47	1328369.69	данные отсутствуют	данные отсутствуют

Государственный регистратор		ФГИС ЕГРН
полное наименование должности	подпись	инициалы, фамилия

М.П.

Выписка из Единого государственного реестра недвижимости об объекте недвижимости
Описание местоположения земельного участка

Земельный участок			
(вид объекта недвижимости)			
Лист №	Раздела 3.2	Всего листов раздела 3.2 : ____	Всего разделов: ____
Всего листов выписки: ____			
15.11.2021 № 99/2021/430683280			
Кадастровый номер:		02:17:000000:470(единое землепользование)	

Сведения о характерных точках границы земельного участка				
Система координат				
Зона №				
Номер точки	Координаты		Описание закрепления на местности	Средняя квадратическая погрешность определения координат характерных точек границ земельного участка, м
	X	Y		
1	2	3	4	5
7321	786944.49	1328369.71	данные отсутствуют	данные отсутствуют
7322	786955.91	1328376.67	данные отсутствуют	данные отсутствуют
7323	786955.94	1328376.68	данные отсутствуют	данные отсутствуют
7324	786969.25	1328379.23	данные отсутствуют	данные отсутствуют
7325	786969.27	1328379.23	данные отсутствуют	данные отсутствуют
7326	786969.29	1328379.23	данные отсутствуют	данные отсутствуют
7327	786988.94	1328375.42	данные отсутствуют	данные отсутствуют
7328	787059.32	1328356.41	данные отсутствуют	данные отсутствуют
7329	787082.11	1328354.51	данные отсутствуют	данные отсутствуют
7330	787108.71	1328362.74	данные отсутствуют	данные отсутствуют
7331	787127.07	1328376.04	данные отсутствуют	данные отсутствуют
7332	787139.11	1328389.97	данные отсутствуют	данные отсутствуют
7333	787153.68	1328414.68	данные отсутствуют	данные отсутствуют
7334	787175.23	1328475.52	данные отсутствуют	данные отсутствуют
7335	787175.23	1328475.54	данные отсутствуют	данные отсутствуют

Государственный регистратор		ФГИС ЕГРН
полное наименование должности	подпись	инициалы, фамилия

М.П.

Раздел 3.2

Выписка из Единого государственного реестра недвижимости об объекте недвижимости
Описание местоположения земельного участка

Земельный участок			
(вид объекта недвижимости)			
Лист №	Раздела 3.2	Всего листов раздела 3.2 : ____	Всего разделов: ____
Всего листов выписки: ____			
15.11.2021 № 99/2021/430683280			
Кадастровый номер:		02:17:000000:470(единое землепользование)	

Сведения о характерных точках границы земельного участка				
Система координат				
Зона №				
Номер точки	Координаты		Описание закрепления на местности	Средняя квадратическая погрешность определения координат характерных точек границ земельного участка, м
	X	Y		
1	2	3	4	5
7336	787188.54	1328496.47	данные отсутствуют	данные отсутствуют
7337	787188.58	1328496.5	данные отсутствуют	данные отсутствуют
7338	787208.87	1328506.64	данные отсутствуют	данные отсутствуют
7339	787208.91	1328506.65	данные отсутствуют	данные отсутствуют
7340	787232.37	1328507.27	данные отсутствуют	данные отсутствуют
7341	787232.39	1328507.27	данные отсутствуют	данные отсутствуют
7342	787253.94	1328503.48	данные отсутствуют	данные отсутствуют
7343	787253.97	1328503.46	данные отсутствуют	данные отсутствуют
7344	787267.29	1328493.94	данные отсутствуют	данные отсутствуют
7345	787267.31	1328493.92	данные отсутствуют	данные отсутствуют
7346	787281.26	1328474.28	данные отсутствуют	данные отсутствуют
7347	787297.1	1328456.53	данные отсутствуют	данные отсутствуют
7348	787313.57	1328443.87	данные отсутствуют	данные отсутствуют
7349	787332.56	1328435.64	данные отсутствуют	данные отсутствуют
7350	787350.92	1328433.1	данные отсутствуют	данные отсутствуют

Государственный регистратор		ФГИС ЕГРН
полное наименование должности	подпись	инициалы, фамилия

М.П.

Земельный участок			
(вид объекта недвижимости)			
Лист №	Раздела 3.2	Всего листов раздела 3.2 : ____	Всего разделов: ____
Всего листов выписки: ____			
15.11.2021 № 99/2021/430683280			
Кадастровый номер:		02:17:000000:470(единое землепользование)	

Сведения о характерных точках границы земельного участка				
Система координат				
Зона №				
Номер точки	Координаты		Описание закрепления на местности	Средняя квадратическая погрешность определения координат характерных точек границ земельного участка, м
	X	Y		
1	2	3	4	5
7351	787371.84	1328434.38	данные отсутствуют	данные отсутствуют
7352	787395.9	1328440.7	данные отсутствуют	данные отсутствуют
7353	787419.33	1328457.81	данные отсутствуют	данные отсутствуют
7354	787431.37	1328472.59	данные отсутствуют	данные отсутствуют
7355	787435.65	1328518.25	данные отсутствуют	данные отсутствуют
7356	787466.03	1328538.5	данные отсутствуют	данные отсутствуют
7357	787496.72	1328534.76	данные отсутствуют	данные отсутствуют
7358	787506.23	1328535.82	данные отсутствуют	данные отсутствуют
7359	787506.25	1328535.82	данные отсутствуют	данные отсутствуют
7360	787535.42	1328532.01	данные отсутствуют	данные отсутствуют
7361	787610.86	1328522.51	данные отсутствуют	данные отсутствуют
7362	787629.5	1328520.34	данные отсутствуют	данные отсутствуют
7363	787717.69	1328515.82	данные отсутствуют	данные отсутствуют
7364	787743.97	1328518.7	данные отсутствуют	данные отсутствуют
7365	787752.94	1328521.12	данные отсутствуют	данные отсутствуют

Государственный регистратор		ФГИС ЕГРН
полное наименование должности	подпись	инициалы, фамилия

М.П.

Раздел 3.2

Выписка из Единого государственного реестра недвижимости об объекте недвижимости
Описание местоположения земельного участка

Земельный участок			
(вид объекта недвижимости)			
Лист №	Раздела 3.2	Всего листов раздела 3.2 : ____	Всего разделов: ____
Всего листов выписки: ____			
15.11.2021 № 99/2021/430683280			
Кадастровый номер:		02:17:000000:470(единое землепользование)	

Сведения о характерных точках границы земельного участка				
Система координат				
Зона №				
Номер точки	Координаты		Описание закрепления на местности	Средняя квадратическая погрешность определения координат характерных точек границ земельного участка, м
	X	Y		
1	2	3	4	5
7366	787800.13	1328538.5	данные отсутствуют	данные отсутствуют
7367	787840.63	1328572.24	данные отсутствуют	данные отсутствуют
7368	787871.01	1328619.5	данные отсутствуют	данные отсутствуют
7369	787881.13	1328643.12	данные отсутствуют	данные отсутствуют
7370	787869.45	1328667.94	данные отсутствуют	данные отсутствуют
7371	787868.21	1328668.78	данные отсутствуют	данные отсутствуют
7372	787851.75	1328674.47	данные отсутствуют	данные отсутствуют
7373	787829.59	1328671.3	данные отсутствуют	данные отсутствуют
7374	787804.24	1328662.43	данные отсутствуют	данные отсутствуют
7375	787780.79	1328652.92	данные отсутствуют	данные отсутствуют
7376	787735.77	1328638.34	данные отсутствуют	данные отсутствуют
7377	787698.36	1328628.2	данные отсутствуют	данные отсутствуют
7378	787698.33	1328628.2	данные отсутствуют	данные отсутствуют
7379	787659.66	1328633.89	данные отсутствуют	данные отсутствуют
7380	787659.64	1328633.89	данные отсутствуют	данные отсутствуют

Государственный регистратор		ФГИС ЕГРН
полное наименование должности	подпись	инициалы, фамилия

М.П.

Выписка из Единого государственного реестра недвижимости об объекте недвижимости
Описание местоположения земельного участка

Земельный участок			
(вид объекта недвижимости)			
Лист №	Раздела 3.2	Всего листов раздела 3.2 : ____	Всего разделов: ____
Всего листов выписки: ____			
15.11.2021 № 99/2021/430683280			
Кадастровый номер:		02:17:000000:470(единое землепользование)	

Сведения о характерных точках границы земельного участка				
Система координат				
Зона №				
Номер точки	Координаты		Описание закрепления на местности	Средняя квадратическая погрешность определения координат характерных точек границ земельного участка, м
	X	Y		
1	2	3	4	5
7381	787634.99	1328641.6	данные отсутствуют	данные отсутствуют
7382	787570.64	1328656.62	данные отсутствуют	данные отсутствуют
7383	787540.28	1328724.11	данные отсутствуют	данные отсутствуют
7384	787536.9	1328788.24	данные отсутствуют	данные отсутствуют
7385	787567.27	1328848.98	данные отсутствуют	данные отсутствуют
7386	787601.02	1328902.97	данные отсутствуют	данные отсутствуют
7387	787671.89	1328994.1	данные отсутствуют	данные отсутствуют
7388	787705.64	1329085.22	данные отсутствуют	данные отсутствуют
7389	787722.51	1329179.71	данные отсутствуют	данные отсутствуют
7390	787705.64	1329233.7	данные отсутствуют	данные отсутствуют
7391	787666.19	1329242.17	данные отсутствуют	данные отсутствуют
7392	787658.48	1329227.35	данные отсутствуют	данные отсутствуют
7393	787652.15	1329215.31	данные отсутствуют	данные отсутствуют
7394	787650.88	1329199.49	данные отсутствуют	данные отсутствуют
7395	787651.51	1329164.62	данные отсутствуют	данные отсутствуют

Государственный регистратор		ФГИС ЕГРН
полное наименование должности	подпись	инициалы, фамилия

М.П.

Раздел 3.2

Выписка из Единого государственного реестра недвижимости об объекте недвижимости
Описание местоположения земельного участка

Земельный участок			
(вид объекта недвижимости)			
Лист №	Раздела 3.2	Всего листов раздела 3.2 : ____	Всего разделов: ____
Всего листов выписки: ____			
15.11.2021 № 99/2021/430683280			
Кадастровый номер:		02:17:000000:470(единое землепользование)	

Сведения о характерных точках границы земельного участка				
Система координат				
Зона №				
Номер точки	Координаты		Описание закрепления на местности	Средняя квадратическая погрешность определения координат характерных точек границ земельного участка, м
	X	Y		
1	2	3	4	5
7396	787651.51	1329164.6	данные отсутствуют	данные отсутствуют
7397	787648.34	1329149.39	данные отсутствуют	данные отсутствуют
7398	787648.33	1329149.36	данные отсутствуют	данные отсутствуют
7399	787636.29	1329129.07	данные отсутствуют	данные отсутствуют
7400	787636.27	1329129.05	данные отсутствуют	данные отсутствуют
7401	787617.25	1329113.21	данные отсутствуют	данные отсутствуют
7402	787617.24	1329113.2	данные отсутствуют	данные отсутствуют
7403	787617.21	1329113.19	данные отсутствуют	данные отсутствуют
7404	787595.02	1329108.76	данные отсутствуют	данные отсутствуют
7405	787595	1329108.76	данные отсутствуют	данные отсутствуют
7406	787594.98	1329108.76	данные отсутствуют	данные отсутствуют
7407	787589.08	1329109.97	данные отсутствуют	данные отсутствуют
7408	787580.77	1329091.97	данные отсутствуют	данные отсутствуют
7409	787540.28	1329088.59	данные отсутствуют	данные отсутствуют
7410	787516.65	1329149.34	данные отсутствуют	данные отсутствуют

Государственный регистратор		ФГИС ЕГРН
полное наименование должности	подпись	инициалы, фамилия

М.П.

Земельный участок			
(вид объекта недвижимости)			
Лист №	Раздела 3.2	Всего листов раздела 3.2 : ____	Всего разделов: ____
Всего листов выписки: ____			
15.11.2021 № 99/2021/430683280			
Кадастровый номер:		02:17:000000:470(единое землепользование)	

Сведения о характерных точках границы земельного участка				
Система координат				
Зона №				
Номер точки	Координаты		Описание закрепления на местности	Средняя квадратическая погрешность определения координат характерных точек границ земельного участка, м
	X	Y		
1	2	3	4	5
7411	787466.03	1329159.46	данные отсутствуют	данные отсутствуют
7412	787438.74	1329159.46	данные отсутствуют	данные отсутствуют
7413	787409.94	1329134.12	данные отсутствуют	данные отсутствуют
7414	787390.94	1329115.11	данные отсутствуют	данные отсутствуют
7415	787372.54	1329085.95	данные отсутствуют	данные отсутствуют
7416	787355.43	1329062.49	данные отсутствуют	данные отсутствуют
7417	787355.41	1329062.47	данные отсутствуют	данные отсутствуют
7418	787339.56	1329051.7	данные отсутствуют	данные отсутствуют
7419	787339.53	1329051.69	данные отсутствуют	данные отсутствуют
7420	787321.14	1329048.52	данные отсутствуют	данные отсутствуют
7421	787321.12	1329048.52	данные отсутствуют	данные отсутствуют
7422	787321.1	1329048.52	данные отсутствуют	данные отсутствуют
7423	787306.52	1329052.31	данные отсутствуют	данные отсутствуют
7424	787306.5	1329052.32	данные отсутствуют	данные отсутствуют
7425	787306.48	1329052.33	данные отсутствуют	данные отсутствуют

Государственный регистратор		ФГИС ЕГРН
полное наименование должности	подпись	инициалы, фамилия

М.П.

Раздел 3.2

Выписка из Единого государственного реестра недвижимости об объекте недвижимости
Описание местоположения земельного участка

Земельный участок			
(вид объекта недвижимости)			
Лист №	Раздела 3.2	Всего листов раздела 3.2 : ____	Всего разделов: ____
Всего листов выписки: ____			
15.11.2021 № 99/2021/430683280			
Кадастровый номер:		02:17:000000:470(единое землепользование)	

Сведения о характерных точках границы земельного участка				
Система координат				
Зона №				
Номер точки	Координаты		Описание закрепления на местности	Средняя квадратическая погрешность определения координат характерных точек границ земельного участка, м
	X	Y		
1	2	3	4	5
7426	787293.8	1329064.38	данные отсутствуют	данные отсутствуют
7427	787293.78	1329064.41	данные отсутствуют	данные отсутствуют
7428	787286.53	1329080.11	данные отсутствуют	данные отсутствуют
7429	787263.54	1329108.84	данные отсутствуют	данные отсутствуют
7430	787290.54	1329189.84	данные отсутствуют	данные отсутствуют
7431	787314.17	1329264.08	данные отсутствуют	данные отсутствуют
7432	787314.17	1329338.32	данные отсутствуют	данные отсутствуют
7433	787280.42	1329368.7	данные отсутствуют	данные отсутствуют
7434	787255.25	1329362.08	данные отсутствуют	данные отсутствуют
7435	787244.45	1329357.9	данные отсутствуют	данные отсутствуют
7436	787209.62	1329330.66	данные отсутствуют	данные отсутствуют
7437	787181.72	1329291.36	данные отсутствуют	данные отсутствуют
7438	787147.49	1329250.79	данные отсутствуют	данные отсутствуют
7439	787147.47	1329250.77	данные отсутствуют	данные отсутствуют
7440	787095.48	1329218.43	данные отсутствуют	данные отсутствуют

Государственный регистратор		ФГИС ЕГРН
полное наименование должности	подпись	инициалы, фамилия

М.П.

Выписка из Единого государственного реестра недвижимости об объекте недвижимости
Описание местоположения земельного участка

Земельный участок			
(вид объекта недвижимости)			
Лист №	Раздела 3.2	Всего листов раздела 3.2 : ____	Всего разделов: ____
Всего листов выписки: ____			
15.11.2021 № 99/2021/430683280			
Кадастровый номер:		02:17:000000:470(единое землепользование)	

Сведения о характерных точках границы земельного участка				
Система координат				
Зона №				
Номер точки	Координаты		Описание закрепления на местности	Средняя квадратическая погрешность определения координат характерных точек границ земельного участка, м
	X	Y		
1	2	3	4	5
7441	787095.46	1329218.42	данные отсутствуют	данные отсутствуют
7442	787059.95	1329207.01	данные отсутствуют	данные отсутствуют
7443	787059.91	1329207.01	данные отсутствуют	данные отсутствуют
7444	787031.38	1329209.54	данные отсутствуют	данные отсутствуют
7445	787031.34	1329209.55	данные отсутствуют	данные отсутствуют
7446	787012.96	1329220.34	данные отсутствуют	данные отсутствуют
7447	787012.94	1329220.37	данные отсутствуют	данные отсутствуют
7448	787002.16	1329235.58	данные отсутствуют	данные отсутствуют
7449	787002.15	1329235.59	данные отсутствуют	данные отсутствуют
7450	787002.14	1329235.63	данные отсутствуют	данные отсутствуют
7451	787002.78	1329266.69	данные отсутствуют	данные отсутствуют
7452	787002.78	1329266.71	данные отсутствуют	данные отсутствуют
7453	787008.58	1329288.28	данные отсутствуют	данные отсутствуют
7454	787010.43	1329358.57	данные отсутствуют	данные отсутствуют
7455	787020.55	1329405.82	данные отсутствуют	данные отсутствуют

Государственный регистратор		ФГИС ЕГРН
полное наименование должности	подпись	инициалы, фамилия

М.П.

Раздел 3.2

Выписка из Единого государственного реестра недвижимости об объекте недвижимости
Описание местоположения земельного участка

Земельный участок			
(вид объекта недвижимости)			
Лист №	Раздела 3.2	Всего листов раздела 3.2 : ____	Всего разделов: ____
Всего листов выписки: ____			
15.11.2021 № 99/2021/430683280			
Кадастровый номер:		02:17:000000:470(единое землепользование)	

Сведения о характерных точках границы земельного участка				
Система координат				
Зона №				
Номер точки	Координаты		Описание закрепления на местности	Средняя квадратическая погрешность определения координат характерных точек границ земельного участка, м
	X	Y		
1	2	3	4	5
7456	787017.18	1329466.57	данные отсутствуют	данные отсутствуют
7457	786996.93	1329534.06	данные отсутствуют	данные отсутствуют
7458	786957.29	1329560.5	данные отсутствуют	данные отсутствуют
7459	786930.59	1329565.83	данные отсутствуют	данные отсутствуют
7460	786912.88	1329560.77	данные отсутствуют	данные отсутствуют
7461	786893.26	1329544.95	данные отсутствуют	данные отсутствуют
7462	786881.86	1329524.04	данные отсутствуют	данные отсутствуют
7463	786881.85	1329524.03	данные отсутствуют	данные отсутствуют
7464	786865.37	1329499.94	данные отсутствуют	данные отсутствуют
7465	786841.27	1329472.68	данные отсутствуют	данные отсутствуют
7466	786841.24	1329472.66	данные отсутствуют	данные отсутствуют
7467	786818.42	1329462.51	данные отсутствуют	данные отсутствуют
7468	786818.37	1329462.5	данные отсутствуют	данные отсутствуют
7469	786794.92	1329466.31	данные отсутствуют	данные отсутствуют
7470	786794.89	1329466.32	данные отсутствуют	данные отсутствуют

Государственный регистратор		ФГИС ЕГРН
полное наименование должности	подпись	инициалы, фамилия

М.П.

Земельный участок			
(вид объекта недвижимости)			
Лист №	Раздела 3.2	Всего листов раздела 3.2 : ____	Всего разделов: ____
Всего листов выписки: ____			
15.11.2021 № 99/2021/430683280			
Кадастровый номер:		02:17:000000:470(единое землепользование)	

Сведения о характерных точках границы земельного участка				
Система координат				
Зона №				
Номер точки	Координаты		Описание закрепления на местности	Средняя квадратическая погрешность определения координат характерных точек границ земельного участка, м
	X	Y		
1	2	3	4	5
7471	786794.87	1329466.33	данные отсутствуют	данные отсутствуют
7472	786787.95	1329471.86	данные отсутствуют	данные отсутствуют
7473	786774.2	1329466.57	данные отсутствуют	данные отсутствуют
7474	786747.2	1329486.82	данные отсутствуют	данные отсутствуют
7475	786757.33	1329557.69	данные отсутствуют	данные отсутствуют
7476	786807.95	1329628.56	данные отсутствуют	данные отсутствуют
7477	786851.82	1329716.3	данные отсутствуют	данные отсутствуют
7478	786902.44	1329780.43	данные отсутствуют	данные отсутствуют
7479	786929.44	1329847.92	данные отсутствуют	данные отсутствуют
7480	786885.2	1329910.4	данные отсутствуют	данные отсутствуют
7481	786871.61	1329915.18	данные отсутствуют	данные отсутствуют
7482	786858.62	1329919.84	данные отсутствуют	данные отсутствуют
7483	786768.7	1329939.82	данные отсутствуют	данные отсутствуют
7484	786700.14	1329939.82	данные отсутствуют	данные отсутствуют
7485	786685.91	1329934.19	данные отсутствуют	данные отсутствуют

Государственный регистратор		ФГИС ЕГРН
полное наименование должности	подпись	инициалы, фамилия

М.П.

Раздел 3.2

Выписка из Единого государственного реестра недвижимости об объекте недвижимости
Описание местоположения земельного участка

Земельный участок			
(вид объекта недвижимости)			
Лист №	Раздела 3.2	Всего листов раздела 3.2 : ____	Всего разделов: ____
Всего листов выписки: ____			
15.11.2021 № 99/2021/430683280			
Кадастровый номер:		02:17:000000:470(единое землепользование)	

Сведения о характерных точках границы земельного участка				
Система координат				
Зона №				
Номер точки	Координаты		Описание закрепления на местности	Средняя квадратическая погрешность определения координат характерных точек границ земельного участка, м
	X	Y		
1	2	3	4	5
7486	786654.21	1329921.52	данные отсутствуют	данные отсутствуют
7487	786654.17	1329921.51	данные отсутствуют	данные отсутствуют
7488	786623.73	1329923.4	данные отсутствуют	данные отсутствуют
7489	786596.47	1329929.11	данные отсутствуют	данные отсутствуют
7490	786596.45	1329929.12	данные отсутствуют	данные отсутствуют
7491	786571.72	1329943.06	данные отсутствуют	данные отсутствуют
7492	786571.69	1329943.09	данные отсутствуют	данные отсутствуют
7493	786569.76	1329945.89	данные отсутствуют	данные отсутствуют
7494	786566.9	1329946.12	данные отсутствуют	данные отсутствуют
7495	786559.79	1329960.33	данные отсутствуют	данные отсутствуют
7496	786553.31	1329969.73	данные отсутствуют	данные отсутствуют
7497	786553.3	1329969.74	данные отсутствуют	данные отсутствуют
7498	786553.29	1329969.76	данные отсутствуют	данные отсутствуют
7499	786552.12	1329974.54	данные отсутствуют	данные отсутствуют
7500	786536.85	1329968.81	данные отсутствуют	данные отсутствуют

Государственный регистратор		ФГИС ЕГРН
полное наименование должности	подпись	инициалы, фамилия

М.П.

Выписка из Единого государственного реестра недвижимости об объекте недвижимости
Описание местоположения земельного участка

Земельный участок			
(вид объекта недвижимости)			
Лист №	Раздела 3.2	Всего листов раздела 3.2 : ____	Всего разделов: ____
Всего листов выписки: ____			
15.11.2021 № 99/2021/430683280			
Кадастровый номер:		02:17:000000:470(единое землепользование)	

Сведения о характерных точках границы земельного участка				
Система координат				
Зона №				
Номер точки	Координаты		Описание закрепления на местности	Средняя квадратическая погрешность определения координат характерных точек границ земельного участка, м
	X	Y		
1	2	3	4	5
7501	786261.54	1330132.12	данные отсутствуют	данные отсутствуют
7502	786284.87	1330202.12	данные отсутствуют	данные отсутствуют
7503	786228.87	1330262.78	данные отсутствуют	данные отсутствуют
7504	786126.22	1330318.77	данные отсутствуют	данные отсутствуют
7505	785906.91	1330309.44	данные отсутствуют	данные отсутствуют
7506	785696.93	1330015.47	данные отсутствуют	данные отсутствуют
7507	785538.27	1330080.79	данные отсутствуют	данные отсутствуют
7508	785351.63	1330136.79	данные отсутствуют	данные отсутствуют
7509	785164.98	1330015.47	данные отсутствуют	данные отсутствуют
7510	785580.27	1329432.19	данные отсутствуют	данные отсутствуют
7511	786046.89	1329012.23	данные отсутствуют	данные отсутствуют
7512	786396.86	1328900.24	данные отсутствуют	данные отсутствуют
7513	786560.18	1328900.24	данные отсутствуют	данные отсутствуют
7514	786634.84	1328956.24	данные отсутствуют	данные отсутствуют
7515	786676.83	1329054.23	данные отсутствуют	данные отсутствуют

Государственный регистратор		ФГИС ЕГРН
полное наименование должности	подпись	инициалы, фамилия

М.П.

Раздел 3.2

Выписка из Единого государственного реестра недвижимости об объекте недвижимости
Описание местоположения земельного участка

Земельный участок			
(вид объекта недвижимости)			
Лист №	Раздела 3.2	Всего листов раздела 3.2 : ____	Всего разделов: ____
Всего листов выписки: ____			
15.11.2021 № 99/2021/430683280			
Кадастровый номер:		02:17:000000:470(единое землепользование)	

Сведения о характерных точках границы земельного участка				
Система координат				
Зона №				
Номер точки	Координаты		Описание закрепления на местности	Средняя квадратическая погрешность определения координат характерных точек границ земельного участка, м
	X	Y		
1	2	3	4	5
7516	786718.83	1329091.56	данные отсутствуют	данные отсутствуют
7517	786774.82	1329021.56	данные отсутствуют	данные отсутствуют
7518	787110.79	1328998.23	данные отсутствуют	данные отсутствуют
7519	787148.12	1328886.24	данные отсутствуют	данные отсутствуют
7520	787087.46	1328830.25	данные отсутствуют	данные отсутствуют
7521	786849.48	1328830.25	данные отсутствуют	данные отсутствуют
7522	786725.18	1328670.99	данные отсутствуют	данные отсутствуют
7523	786700.16	1328638.93	данные отсутствуют	данные отсутствуют
7524	786830.82	1328396.29	данные отсутствуют	данные отсутствуют
7525	786919.57	1328285.34	данные отсутствуют	данные отсутствуют
7526	786921.21	1328296.82	данные отсутствуют	данные отсутствуют
7527	803005.43	1329445.81	данные отсутствуют	данные отсутствуют
7528	803042.44	1329599.17	данные отсутствуют	данные отсутствуют
7529	803027.11	1329609.54	данные отсутствуют	данные отсутствуют
7530	802387.62	1329525.8	данные отсутствуют	данные отсутствуют

Государственный регистратор		ФГИС ЕГРН
полное наименование должности	подпись	инициалы, фамилия

М.П.

Земельный участок			
(вид объекта недвижимости)			
Лист №	Раздела 3.2	Всего листов раздела 3.2 : ____	Всего разделов: ____
Всего листов выписки: ____			
15.11.2021 № 99/2021/430683280			
Кадастровый номер:		02:17:000000:470(единое землепользование)	

Сведения о характерных точках границы земельного участка				
Система координат				
Зона №				
Номер точки	Координаты		Описание закрепления на местности	Средняя квадратическая погрешность определения координат характерных точек границ земельного участка, м
	X	Y		
1	2	3	4	5
7531	801999.92	1329655.03	данные отсутствуют	данные отсутствуют
7532	801929.43	1329608.03	данные отсутствуют	данные отсутствуют
7533	801851.11	1329580.62	данные отсутствуют	данные отсутствуют
7534	801725.8	1329576.71	данные отсутствуют	данные отсутствуют
7535	801361.59	1329627.61	данные отсутствуют	данные отсутствуют
7536	801291.28	1329760.84	данные отсутствуют	данные отсутствуют
7537	801276.85	1329770.73	данные отсутствуют	данные отсутствуют
7538	800926.9	1329843	данные отсутствуют	данные отсутствуют
7539	800891.66	1329756.85	данные отсутствуют	данные отсутствуют
7540	800887.74	1329619.78	данные отсутствуют	данные отсутствуют
7541	800872.08	1329427.89	данные отсутствуют	данные отсутствуют
7542	800931.38	1329328.01	данные отсутствуют	данные отсутствуют
7543	801116.19	1329413.89	данные отсутствуют	данные отсутствуют
7544	801209.44	1329448.72	данные отсутствуют	данные отсутствуют
7545	801282.96	1329470.28	данные отсутствуют	данные отсутствуют

Государственный регистратор		ФГИС ЕГРН
полное наименование должности	подпись	инициалы, фамилия

М.П.

Раздел 3.2

Выписка из Единого государственного реестра недвижимости об объекте недвижимости
Описание местоположения земельного участка

Земельный участок			
(вид объекта недвижимости)			
Лист №	Раздела 3.2	Всего листов раздела 3.2 : ____	Всего разделов: ____
Всего листов выписки: ____			
15.11.2021 № 99/2021/430683280			
Кадастровый номер:		02:17:000000:470(единое землепользование)	

Сведения о характерных точках границы земельного участка				
Система координат				
Зона №				
Номер точки	Координаты		Описание закрепления на местности	Средняя квадратическая погрешность определения координат характерных точек границ земельного участка, м
	X	Y		
1	2	3	4	5
7546	801349.76	1329488.95	данные отсутствуют	данные отсутствуют
7547	801417.6	1329471.62	данные отсутствуют	данные отсутствуют
7548	801480.54	1329460.66	данные отсутствуют	данные отсутствуют
7549	801547.91	1329451.42	данные отсутствуют	данные отсутствуют
7550	801617.67	1329440.83	данные отсутствуют	данные отсутствуют
7551	801644.08	1329404.96	данные отсутствуют	данные отсутствуют
7552	801694.47	1329396.56	данные отсутствуют	данные отсутствуют
7553	801767.42	1329279.32	данные отсутствуют	данные отсутствуют
7554	801768.9	1329278.84	данные отсутствуют	данные отсутствуют
7555	801844.51	1329265.68	данные отсутствуют	данные отсутствуют
7556	801989.34	1329236.43	данные отсутствуют	данные отсутствуют
7557	802023.88	1329232.96	данные отсутствуют	данные отсутствуют
7558	802024.67	1329232.65	данные отсутствуют	данные отсутствуют
7559	802180.07	1329220.34	данные отсутствуют	данные отсутствуют
7560	802227.04	1329213.9	данные отсутствуют	данные отсутствуют

Государственный регистратор		ФГИС ЕГРН
полное наименование должности	подпись	инициалы, фамилия

М.П.

Выписка из Единого государственного реестра недвижимости об объекте недвижимости
Описание местоположения земельного участка

Земельный участок			
(вид объекта недвижимости)			
Лист №	Раздела 3.2	Всего листов раздела 3.2 : ____	Всего разделов: ____
Всего листов выписки: ____			
15.11.2021 № 99/2021/430683280			
Кадастровый номер:		02:17:000000:470(единое землепользование)	

Сведения о характерных точках границы земельного участка				
Система координат				
Зона №				
Номер точки	Координаты		Описание закрепления на местности	Средняя квадратическая погрешность определения координат характерных точек границ земельного участка, м
	X	Y		
1	2	3	4	5
7561	802297.11	1329212.75	данные отсутствуют	данные отсутствуют
7562	802429.54	1329216.41	данные отсутствуют	данные отсутствуют
7563	802567.54	1329260.67	данные отсутствуют	данные отсутствуют
7564	802715.31	1329303.11	данные отсутствуют	данные отсутствуют
7565	802812.22	1329329.97	данные отсутствуют	данные отсутствуют
7566	802849.66	1329343.63	данные отсутствуют	данные отсутствуют
7567	802897.01	1329376.93	данные отсутствуют	данные отсутствуют
7568	802964.9	1329422.84	данные отсутствуют	данные отсутствуют
7569	803194.7	1328398.26	-	0.5
7570	803200.42	1328404.25	-	0.5
7571	803265.13	1328467.89	-	0.5
7572	803354.48	1328556.72	-	0.5
7573	803399.77	1328601.92	-	0.5
7574	803469.83	1328672	-	0.5
7575	803525.08	1328725.26	-	0.5

Государственный регистратор		ФГИС ЕГРН
полное наименование должности	подпись	инициалы, фамилия

М.П.

Раздел 3.2

Выписка из Единого государственного реестра недвижимости об объекте недвижимости
Описание местоположения земельного участка

Земельный участок			
(вид объекта недвижимости)			
Лист №	Раздела 3.2	Всего листов раздела 3.2 : ____	Всего разделов: ____
Всего листов выписки: ____			
15.11.2021 № 99/2021/430683280			
Кадастровый номер:		02:17:000000:470(единое землепользование)	

Сведения о характерных точках границы земельного участка				
Система координат				
Зона №				
Номер точки	Координаты		Описание закрепления на местности	Средняя квадратическая погрешность определения координат характерных точек границ земельного участка, м
	X	Y		
1	2	3	4	5
7576	803542.87	1328744.05	данные отсутствуют	данные отсутствуют
7577	803634.07	1328855.97	данные отсутствуют	данные отсутствуют
7578	803592.61	1328869.34	данные отсутствуют	данные отсутствуют
7579	803509.37	1328916.64	данные отсутствуют	данные отсутствуют
7580	803435.59	1328962.99	данные отсутствуют	данные отсутствуют
7581	803380.73	1329029.2	данные отсутствуют	данные отсутствуют
7582	803338.16	1329061.36	данные отсутствуют	данные отсутствуют
7583	803286.78	1329083.19	данные отсутствуют	данные отсутствуют
7584	803214.43	1329016.7	данные отсутствуют	данные отсутствуют
7585	803153.8	1328934.57	данные отсутствуют	данные отсутствуют
7586	803099.05	1328868.08	данные отсутствуют	данные отсутствуют
7587	803049.18	1328787.9	данные отсутствуют	данные отсутствуют
7588	803026.69	1328695.99	данные отсутствуют	данные отсутствуют
7589	803034.9	1328601.66	данные отсутствуют	данные отсутствуют
7590	802215.35	1326979.81	данные отсутствуют	данные отсутствуют

Государственный регистратор		ФГИС ЕГРН
полное наименование должности	подпись	инициалы, фамилия

М.П.

Земельный участок			
(вид объекта недвижимости)			
Лист №	Раздела 3.2	Всего листов раздела 3.2 : ____	Всего разделов: ____
Всего листов выписки: ____			
15.11.2021 № 99/2021/430683280			
Кадастровый номер:		02:17:000000:470(единое землепользование)	

Сведения о характерных точках границы земельного участка				
Система координат				
Зона №				
Номер точки	Координаты		Описание закрепления на местности	Средняя квадратическая погрешность определения координат характерных точек границ земельного участка, м
	X	Y		
1	2	3	4	5
7591	802314.15	1327045.05	-	0.5
7592	802436.36	1327127.19	-	0.5
7593	802464.97	1327152.73	-	0.5
7594	802468.88	1327157.6	-	0.5
7595	802471.87	1327161.24	-	0.5
7596	802474.96	1327166.77	-	0.5
7597	802476.82	1327171.86	-	0.5
7598	802479.23	1327192.63	-	0.5
7599	802475.12	1327313.62	-	0.5
7600	802471.26	1327450.08	-	0.5
7601	802473	1327471.95	-	0.5
7602	802475.21	1327490.08	-	0.5
7603	802486.23	1327517.55	-	0.5
7604	802514.17	1327553.34	-	0.5
7605	802572.4	1327629.07	-	0.5

Государственный регистратор		ФГИС ЕГРН
полное наименование должности	подпись	инициалы, фамилия

М.П.

Раздел 3.2

Выписка из Единого государственного реестра недвижимости об объекте недвижимости
Описание местоположения земельного участка

Земельный участок			
(вид объекта недвижимости)			
Лист №	Раздела 3.2	Всего листов раздела 3.2 : ____	Всего разделов: ____
Всего листов выписки: ____			
15.11.2021 № 99/2021/430683280			
Кадастровый номер:		02:17:000000:470(единое землепользование)	

Сведения о характерных точках границы земельного участка				
Система координат				
Зона №				
Номер точки	Координаты		Описание закрепления на местности	Средняя квадратическая погрешность определения координат характерных точек границ земельного участка, м
	X	Y		
1	2	3	4	5
7606	802638.89	1327713.95	-	0.5
7607	802694.08	1327783.02	данные отсутствуют	данные отсутствуют
7608	802711.89	1327808.66	данные отсутствуют	данные отсутствуют
7609	802743.22	1327848.35	данные отсутствуют	данные отсутствуют
7610	802763.67	1327874.25	данные отсутствуют	данные отсутствуют
7611	802763.76	1327874.36	данные отсутствуют	данные отсутствуют
7612	802763.79	1327874.4	данные отсутствуют	данные отсутствуют
7613	802613.94	1328126.76	данные отсутствуют	данные отсутствуют
7614	802356.72	1328129.98	данные отсутствуют	данные отсутствуют
7615	802111.47	1327883.97	данные отсутствуют	данные отсутствуют
7616	802160.16	1327756.64	данные отсутствуют	данные отсутствуют
7617	802251.91	1327651.77	данные отсутствуют	данные отсутствуют
7618	802409.2	1327516.95	данные отсутствуют	данные отсутствуют
7619	802059.45	1327238.16	данные отсутствуют	данные отсутствуют
7620	800432.85	1329334.05	данные отсутствуют	данные отсутствуют

Государственный регистратор		ФГИС ЕГРН
полное наименование должности	подпись	инициалы, фамилия

М.П.

Выписка из Единого государственного реестра недвижимости об объекте недвижимости
Описание местоположения земельного участка

Земельный участок			
(вид объекта недвижимости)			
Лист №	Раздела 3.2	Всего листов раздела 3.2 : ____	Всего разделов: ____
Всего листов выписки: ____			
15.11.2021 № 99/2021/430683280			
Кадастровый номер:		02:17:000000:470(единое землепользование)	

Сведения о характерных точках границы земельного участка				
Система координат				
Зона №				
Номер точки	Координаты		Описание закрепления на местности	Средняя квадратическая погрешность определения координат характерных точек границ земельного участка, м
	X	Y		
1	2	3	4	5
7621	800467.49	1329345.54	данные отсутствуют	данные отсутствуют
7622	800473.17	1329358.17	данные отсутствуют	данные отсутствуют
7623	800472.54	1329389.77	данные отсутствуют	данные отсутствуют
7624	800455.38	1329407.22	данные отсутствуют	данные отсутствуют
7625	800440.57	1329402.42	данные отсутствуют	данные отсутствуют
7626	800430.57	1329370.67	данные отсутствуют	данные отсутствуют
7627	800169.84	1329279.72	данные отсутствуют	данные отсутствуют
7628	800173.5	1329281	данные отсутствуют	данные отсутствуют
7629	800191.16	1329285.95	данные отсутствуют	данные отсутствуют
7630	800194.48	1329287.99	данные отсутствуют	данные отсутствуют
7631	800204.12	1329290.49	данные отсутствуют	данные отсутствуют
7632	800212.53	1329294.04	данные отсутствуют	данные отсутствуют
7633	800216.56	1329294.3	данные отсутствуют	данные отсутствуют
7634	800220.4	1329296.38	данные отсутствуют	данные отсутствуют
7635	800229.52	1329298.85	данные отсутствуют	данные отсутствуют

Государственный регистратор		ФГИС ЕГРН
полное наименование должности	подпись	инициалы, фамилия

М.П.

Раздел 3.2

Выписка из Единого государственного реестра недвижимости об объекте недвижимости
Описание местоположения земельного участка

Земельный участок			
(вид объекта недвижимости)			
Лист №	Раздела 3.2	Всего листов раздела 3.2 : ____	Всего разделов: ____
Всего листов выписки: ____			
15.11.2021 № 99/2021/430683280			
Кадастровый номер:		02:17:000000:470(единое землепользование)	

Сведения о характерных точках границы земельного участка				
Система координат				
Зона №				
Номер точки	Координаты		Описание закрепления на местности	Средняя квадратическая погрешность определения координат характерных точек границ земельного участка, м
	X	Y		
1	2	3	4	5
7636	800237.91	1329302.57	данные отсутствуют	данные отсутствуют
7637	800241.92	1329303.01	данные отсутствуют	данные отсутствуют
7638	800245.9	1329305.15	данные отсутствуют	данные отсутствуют
7639	800249.79	1329305.84	данные отсутствуют	данные отсутствуют
7640	800255.48	1329308.35	данные отсутствуют	данные отсутствуют
7641	800265.32	1329311.22	данные отсутствуют	данные отсутствуют
7642	800388.85	1329359.35	данные отсутствуют	данные отсутствуют
7643	800401.8	1329358.7	данные отсутствуют	данные отсутствуют
7644	800416.77	1329356.12	данные отсутствуют	данные отсутствуют
7645	800420.09	1329356.19	данные отсутствуют	данные отсутствуют
7646	800421.38	1329356.87	данные отсутствуют	данные отсутствуют
7647	800421.71	1329360.17	данные отсутствуют	данные отсутствуют
7648	800420.03	1329366.53	данные отсутствуют	данные отсутствуют
7649	800405.14	1329414.71	данные отсутствуют	данные отсутствуют
7650	800405.12	1329432.91	данные отсутствуют	данные отсутствуют

Государственный регистратор		ФГИС ЕГРН
полное наименование должности	подпись	инициалы, фамилия

М.П.

Земельный участок			
(вид объекта недвижимости)			
Лист №	Раздела 3.2	Всего листов раздела 3.2 : ____	Всего разделов: ____
Всего листов выписки: ____			
15.11.2021 № 99/2021/430683280			
Кадастровый номер:		02:17:000000:470(единое землепользование)	

Сведения о характерных точках границы земельного участка				
Система координат				
Зона №				
Номер точки	Координаты		Описание закрепления на местности	Средняя квадратическая погрешность определения координат характерных точек границ земельного участка, м
	X	Y		
1	2	3	4	5
7651	800404.1	1329439.36	данные отсутствуют	данные отсутствуют
7652	800403.82	1329451.77	данные отсутствуют	данные отсутствуют
7653	800399.84	1329484.24	данные отсутствуют	данные отсутствуют
7654	800397.41	1329488.86	данные отсутствуют	данные отсутствуют
7655	800389.99	1329499.15	данные отсутствуют	данные отсутствуют
7656	800385.41	1329514.75	данные отсутствуют	данные отсутствуют
7657	800377.22	1329523.35	данные отсутствуют	данные отсутствуют
7658	800371.28	1329524.95	данные отсутствуют	данные отсутствуют
7659	800370.05	1329524.48	данные отсутствуют	данные отсутствуют
7660	800368.69	1329521.99	данные отсутствуют	данные отсутствуют
7661	800368.74	1329518.09	данные отсутствуют	данные отсутствуют
7662	800371.79	1329506.32	данные отсутствуют	данные отсутствуют
7663	800371.77	1329503.09	данные отсутствуют	данные отсутствуют
7664	800370.64	1329501.07	данные отсутствуют	данные отсутствуют
7665	800367.5	1329499.66	данные отсутствуют	данные отсутствуют

Государственный регистратор		ФГИС ЕГРН
полное наименование должности	подпись	инициалы, фамилия

М.П.

Раздел 3.2

Выписка из Единого государственного реестра недвижимости об объекте недвижимости
Описание местоположения земельного участка

Земельный участок			
(вид объекта недвижимости)			
Лист №	Раздела 3.2	Всего листов раздела 3.2 : ____	Всего разделов: ____
Всего листов выписки: ____			
15.11.2021 № 99/2021/430683280			
Кадастровый номер:		02:17:000000:470(единое землепользование)	

Сведения о характерных точках границы земельного участка				
Система координат				
Зона №				
Номер точки	Координаты		Описание закрепления на местности	Средняя квадратическая погрешность определения координат характерных точек границ земельного участка, м
	X	Y		
1	2	3	4	5
7666	800362.93	1329500.05	данные отсутствуют	данные отсутствуют
7667	800357.01	1329503.24	данные отсутствуют	данные отсутствуют
7668	800351.81	1329507.86	данные отсутствуют	данные отсутствуют
7669	800350.49	1329508.15	данные отсутствуют	данные отсутствуют
7670	800345.97	1329506.86	данные отсутствуют	данные отсутствуют
7671	800339.44	1329499.84	данные отсутствуют	данные отсутствуют
7672	800333.53	1329494.72	данные отсутствуют	данные отсутствуют
7673	800329.07	1329492.56	данные отсутствуют	данные отсутствуют
7674	800323.7	1329490.98	данные отсутствуют	данные отсутствуют
7675	800321.81	1329491.19	данные отсутствуют	данные отсутствуют
7676	800318.6	1329492.77	данные отсутствуют	данные отсутствуют
7677	800316.72	1329494.69	данные отсутствуют	данные отсутствуют
7678	800315.92	1329496.63	данные отсутствуют	данные отсутствуют
7679	800315.47	1329500.48	данные отсутствуют	данные отсутствуют
7680	800315.97	1329501.77	данные отсутствуют	данные отсутствуют

Государственный регистратор		ФГИС ЕГРН
полное наименование должности	подпись	инициалы, фамилия

М.П.

Выписка из Единого государственного реестра недвижимости об объекте недвижимости
Описание местоположения земельного участка

Земельный участок			
(вид объекта недвижимости)			
Лист №	Раздела 3.2	Всего листов раздела 3.2 : ____	Всего разделов: ____
Всего листов выписки: ____			
15.11.2021 № 99/2021/430683280			
Кадастровый номер:		02:17:000000:470(единое землепользование)	

Сведения о характерных точках границы земельного участка				
Система координат				
Зона №				
Номер точки	Координаты		Описание закрепления на местности	Средняя квадратическая погрешность определения координат характерных точек границ земельного участка, м
	X	Y		
1	2	3	4	5
7681	800327.67	1329518.12	данные отсутствуют	данные отсутствуют
7682	800336.19	1329524.57	данные отсутствуют	данные отсутствуют
7683	800338.97	1329527.73	данные отсутствуют	данные отсутствуют
7684	800355.05	1329553.84	данные отсутствуют	данные отсутствуют
7685	800367.18	1329576.73	данные отсутствуют	данные отсутствуют
7686	800367.31	1329591.46	данные отсутствуют	данные отсутствуют
7687	800366.64	1329597.36	данные отсутствуют	данные отсутствуют
7688	800360.31	1329611.74	данные отсутствуют	данные отсутствуют
7689	800352.85	1329625.95	данные отсутствуют	данные отсутствуют
7690	800353.48	1329635.77	данные отсутствуют	данные отсутствуют
7691	800353.06	1329639.05	данные отсутствуют	данные отсутствуют
7692	800351.71	1329640.92	данные отсутствуют	данные отсутствуют
7693	800349.74	1329642.08	данные отсутствуют	данные отсутствуют
7694	800347.22	1329642.32	данные отсутствуют	данные отсутствуют
7695	800343.35	1329640.78	данные отсутствуют	данные отсутствуют

Государственный регистратор		ФГИС ЕГРН
полное наименование должности	подпись	инициалы, фамилия

М.П.

Раздел 3.2

Выписка из Единого государственного реестра недвижимости об объекте недвижимости
Описание местоположения земельного участка

Земельный участок			
(вид объекта недвижимости)			
Лист №	Раздела 3.2	Всего листов раздела 3.2 : ____	Всего разделов: ____
Всего листов выписки: ____			
15.11.2021 № 99/2021/430683280			
Кадастровый номер:		02:17:000000:470(единое землепользование)	

Сведения о характерных точках границы земельного участка				
Система координат				
Зона №				
Номер точки	Координаты		Описание закрепления на местности	Средняя квадратическая погрешность определения координат характерных точек границ земельного участка, м
	X	Y		
1	2	3	4	5
7696	800339.27	1329635.81	данные отсутствуют	данные отсутствуют
7697	800334.09	1329626.69	данные отсутствуют	данные отсутствуют
7698	800330.95	1329624.72	данные отсутствуют	данные отсутствуют
7699	800328.35	1329623.99	данные отсутствуют	данные отсутствуют
7700	800325.65	1329624.51	данные отсутствуют	данные отсутствуют
7701	800320.52	1329629.62	данные отсутствуют	данные отсутствуют
7702	800322.3	1329635.83	данные отсутствуют	данные отсутствуют
7703	800331.43	1329651.42	данные отсутствуют	данные отсутствуют
7704	800332.05	1329655.81	данные отсутствуют	данные отсутствуют
7705	800331.04	1329657.27	данные отсутствуют	данные отсутствуют
7706	800323.72	1329661.54	данные отсутствуют	данные отсутствуют
7707	800314.69	1329668.25	данные отсутствуют	данные отсутствуют
7708	800309.47	1329673.4	данные отсутствуют	данные отсутствуют
7709	800304.92	1329676.65	данные отсутствуют	данные отсутствуют
7710	800299.08	1329679.17	данные отсутствуют	данные отсутствуют

Государственный регистратор		ФГИС ЕГРН
полное наименование должности	подпись	инициалы, фамилия

М.П.

Земельный участок			
(вид объекта недвижимости)			
Лист №	Раздела 3.2	Всего листов раздела 3.2 : ____	Всего разделов: ____
Всего листов выписки: ____			
15.11.2021 № 99/2021/430683280			
Кадастровый номер:		02:17:000000:470(единое землепользование)	

Сведения о характерных точках границы земельного участка				
Система координат				
Зона №				
Номер точки	Координаты		Описание закрепления на местности	Средняя квадратическая погрешность определения координат характерных точек границ земельного участка, м
	X	Y		
1	2	3	4	5
7711	800297.15	1329678.62	данные отсутствуют	данные отсутствуют
7712	800295.24	1329676.08	данные отсутствуют	данные отсутствуют
7713	800294.12	1329670.14	данные отсутствуют	данные отсутствуют
7714	800293.78	1329658.38	данные отсутствуют	данные отсутствуют
7715	800297.14	1329644.82	данные отсутствуют	данные отсутствуют
7716	800296.7	1329642.86	данные отсутствуют	данные отсутствуют
7717	800293.96	1329639.58	данные отсутствуют	данные отсутствуют
7718	800292.45	1329638.58	данные отсутствуют	данные отсутствуют
7719	800290.79	1329638.58	данные отсутствуют	данные отсутствуют
7720	800286.03	1329642.88	данные отсутствуют	данные отсутствуют
7721	800277.37	1329655.8	данные отсутствуют	данные отсутствуют
7722	800275.37	1329664.45	данные отсутствуют	данные отсутствуют
7723	800267.69	1329685.09	данные отсутствуют	данные отсутствуют
7724	800266.08	1329698.74	данные отсутствуют	данные отсутствуют
7725	800266.76	1329703.41	данные отсутствуют	данные отсутствуют

Государственный регистратор		ФГИС ЕГРН
полное наименование должности	подпись	инициалы, фамилия

М.П.

Раздел 3.2

Выписка из Единого государственного реестра недвижимости об объекте недвижимости
Описание местоположения земельного участка

Земельный участок			
(вид объекта недвижимости)			
Лист №	Раздела 3.2	Всего листов раздела 3.2 : ____	Всего разделов: ____
Всего листов выписки: ____			
15.11.2021 № 99/2021/430683280			
Кадастровый номер:		02:17:000000:470(единое землепользование)	

Сведения о характерных точках границы земельного участка				
Система координат				
Зона №				
Номер точки	Координаты		Описание закрепления на местности	Средняя квадратическая погрешность определения координат характерных точек границ земельного участка, м
	X	Y		
1	2	3	4	5
7726	800266.57	1329711.15	данные отсутствуют	данные отсутствуют
7727	800265.74	1329715.2	данные отсутствуют	данные отсутствуют
7728	800266.37	1329723.63	данные отсутствуют	данные отсутствуют
7729	800265.46	1329732.01	данные отсутствуют	данные отсутствуют
7730	800273.54	1329768.42	данные отсутствуют	данные отсутствуют
7731	800274.85	1329777.47	данные отсутствуют	данные отсутствуют
7732	800274.2	1329783.95	данные отсутствуют	данные отсутствуют
7733	800269.2	1329795.05	данные отсутствуют	данные отсутствуют
7734	800266.61	1329798.31	данные отсутствуют	данные отсутствуют
7735	800260.73	1329804.1	данные отсутствуют	данные отсутствуют
7736	800252.87	1329809.22	данные отсутствуют	данные отсутствуют
7737	800243.78	1329816.46	данные отсутствуют	данные отсутствуют
7738	800241.11	1329819.71	данные отсутствуют	данные отсутствуют
7739	800239.52	1329827.49	данные отсутствуют	данные отсутствуют
7740	800240.08	1329832.7	данные отсутствуют	данные отсутствуют

Государственный регистратор		ФГИС ЕГРН
полное наименование должности	подпись	инициалы, фамилия

М.П.

Выписка из Единого государственного реестра недвижимости об объекте недвижимости
Описание местоположения земельного участка

Земельный участок			
(вид объекта недвижимости)			
Лист №	Раздела 3.2	Всего листов раздела 3.2 : ____	Всего разделов: ____
Всего листов выписки: ____			
15.11.2021 № 99/2021/430683280			
Кадастровый номер:		02:17:000000:470(единое землепользование)	

Сведения о характерных точках границы земельного участка				
Система координат				
Зона №				
Номер точки	Координаты		Описание закрепления на местности	Средняя квадратическая погрешность определения координат характерных точек границ земельного участка, м
	X	Y		
1	2	3	4	5
7741	800241.8	1329838.52	данные отсутствуют	данные отсутствуют
7742	800247.8	1329853.53	данные отсутствуют	данные отсутствуют
7743	800254.8	1329866.61	данные отсутствуют	данные отсутствуют
7744	800256.17	1329871.13	данные отсутствуют	данные отсутствуют
7745	800255.45	1329883.44	данные отсутствуют	данные отсутствуют
7746	800248.51	1329907.59	данные отсутствуют	данные отсутствуют
7747	800242.99	1329934.26	данные отсутствуют	данные отсутствуют
7748	800239.03	1329946.44	данные отсутствуют	данные отсутствуют
7749	800233.33	1329952.74	данные отсутствуют	данные отсутствуют
7750	800230.97	1329953.29	данные отсутствуют	данные отсутствуют
7751	800227.55	1329952.57	данные отсутствуют	данные отсутствуют
7752	800202.21	1329929	данные отсутствуют	данные отсутствуют
7753	800183.32	1329914.72	данные отсутствуют	данные отсутствуют
7754	800158.68	1329885.41	данные отсутствуют	данные отсутствуют
7755	800145	1329872.43	данные отсутствуют	данные отсутствуют

Государственный регистратор		ФГИС ЕГРН
полное наименование должности	подпись	инициалы, фамилия

М.П.

Раздел 3.2

Выписка из Единого государственного реестра недвижимости об объекте недвижимости
Описание местоположения земельного участка

Земельный участок			
(вид объекта недвижимости)			
Лист №	Раздела 3.2	Всего листов раздела 3.2 : ____	Всего разделов: ____
Всего листов выписки: ____			
15.11.2021 № 99/2021/430683280			
Кадастровый номер:		02:17:000000:470(единое землепользование)	

Сведения о характерных точках границы земельного участка				
Система координат				
Зона №				
Номер точки	Координаты		Описание закрепления на местности	Средняя квадратическая погрешность определения координат характерных точек границ земельного участка, м
	X	Y		
1	2	3	4	5
7756	800138.55	1329869.52	данные отсутствуют	данные отсутствуют
7757	800126.84	1329868.54	данные отсутствуют	данные отсутствуют
7758	800117.54	1329871.49	данные отсутствуют	данные отсутствуют
7759	800115.24	1329873.76	данные отсутствуют	данные отсутствуют
7760	800112.17	1329879.44	данные отсутствуют	данные отсутствуют
7761	800111.14	1329888.7	данные отсутствуют	данные отсутствуют
7762	800113.78	1329917.22	данные отсутствуют	данные отсутствуют
7763	800114.49	1329919.95	данные отсутствуют	данные отсутствуют
7764	800117.64	1329923.84	данные отсутствуют	данные отсутствуют
7765	800120.85	1329926.6	данные отсутствуют	данные отсутствуют
7766	800128.09	1329930.22	данные отсутствуют	данные отсутствуют
7767	800133.23	1329928.81	данные отсутствуют	данные отсутствуют
7768	800142.45	1329923.89	данные отсутствуют	данные отсутствуют
7769	800146.93	1329922.68	данные отсутствуют	данные отсутствуют
7770	800156.16	1329924.18	данные отсутствуют	данные отсутствуют

Государственный регистратор		ФГИС ЕГРН
полное наименование должности	подпись	инициалы, фамилия

М.П.

Земельный участок			
(вид объекта недвижимости)			
Лист №	Раздела 3.2	Всего листов раздела 3.2 : ____	Всего разделов: ____
Всего листов выписки: ____			
15.11.2021 № 99/2021/430683280			
Кадастровый номер:		02:17:000000:470(единое землепользование)	

Сведения о характерных точках границы земельного участка				
Система координат				
Зона №				
Номер точки	Координаты		Описание закрепления на местности	Средняя квадратическая погрешность определения координат характерных точек границ земельного участка, м
	X	Y		
1	2	3	4	5
7771	800165.02	1329928.66	данные отсутствуют	данные отсутствуют
7772	800180.7	1329942.75	данные отсутствуют	данные отсутствуют
7773	800215.24	1329977.09	данные отсутствуют	данные отсутствуют
7774	800215.56	1329977.54	данные отсутствуют	данные отсутствуют
7775	800119.01	1330032.38	данные отсутствуют	данные отсутствуют
7776	800117.59	1330032.77	данные отсутствуют	данные отсутствуют
7777	800105.37	1330037.66	данные отсутствуют	данные отсутствуют
7778	800089.73	1330042.09	данные отсутствуют	данные отсутствуют
7779	800080.01	1330046.1	данные отсутствуют	данные отсутствуют
7780	800051.33	1330055.67	данные отсутствуют	данные отсутствуют
7781	800039.06	1330061.06	данные отсутствуют	данные отсутствуют
7782	800031.65	1330062.36	данные отсутствуют	данные отсутствуют
7783	800027.39	1330065.07	данные отсутствуют	данные отсутствуют
7784	800020.28	1330067.11	данные отсутствуют	данные отсутствуют
7785	800005.87	1330073.37	данные отсутствуют	данные отсутствуют

Государственный регистратор		ФГИС ЕГРН
полное наименование должности	подпись	инициалы, фамилия

М.П.

Раздел 3.2

Выписка из Единого государственного реестра недвижимости об объекте недвижимости
Описание местоположения земельного участка

Земельный участок			
(вид объекта недвижимости)			
Лист №	Раздела 3.2	Всего листов раздела 3.2 : ____	Всего разделов: ____
Всего листов выписки: ____			
15.11.2021 № 99/2021/430683280			
Кадастровый номер:		02:17:000000:470(единое землепользование)	

Сведения о характерных точках границы земельного участка				
Система координат				
Зона №				
Номер точки	Координаты		Описание закрепления на местности	Средняя квадратическая погрешность определения координат характерных точек границ земельного участка, м
	X	Y		
1	2	3	4	5
7786	799997.34	1330075.77	данные отсутствуют	данные отсутствуют
7787	799990.94	1330078.72	данные отсутствуют	данные отсутствуют
7788	799986.37	1330079.27	данные отсутствуют	данные отсутствуют
7789	799964.8	1330086.75	данные отсутствуют	данные отсутствуют
7790	799958.38	1330088.25	данные отсутствуют	данные отсутствуют
7791	799938.9	1330095.99	данные отсутствуют	данные отсутствуют
7792	799931.72	1330098.02	данные отсутствуют	данные отсутствуют
7793	799927.1	1330100.43	данные отсутствуют	данные отсутствуют
7794	799921.96	1330101.09	данные отсутствуют	данные отсутствуют
7795	799905.21	1330106.17	данные отсутствуют	данные отсутствуют
7796	799885.6	1330110.47	данные отсутствуют	данные отсутствуют
7797	799880.97	1330112.32	данные отсутствуют	данные отсутствуют
7798	799879.66	1330112.55	данные отсутствуют	данные отсутствуют
7799	799811.8	1330120.78	данные отсутствуют	данные отсутствуют
7800	799798.82	1330051.23	данные отсутствуют	данные отсутствуют

Государственный регистратор		ФГИС ЕГРН
полное наименование должности	подпись	инициалы, фамилия

М.П.

Выписка из Единого государственного реестра недвижимости об объекте недвижимости
Описание местоположения земельного участка

Земельный участок			
(вид объекта недвижимости)			
Лист №	Раздела 3.2	Всего листов раздела 3.2 : ____	Всего разделов: ____
Всего листов выписки: ____			
15.11.2021 № 99/2021/430683280			
Кадастровый номер:		02:17:000000:470(единое землепользование)	

Сведения о характерных точках границы земельного участка				
Система координат				
Зона №				
Номер точки	Координаты		Описание закрепления на местности	Средняя квадратическая погрешность определения координат характерных точек границ земельного участка, м
	X	Y		
1	2	3	4	5
7801	799886.41	1329619.42	данные отсутствуют	данные отсутствуют
7802	799941.5	1329429.41	данные отсутствуют	данные отсутствуют
7803	799942.8	1329429.61	данные отсутствуют	данные отсутствуют
7804	799961.65	1329430.4	данные отсутствуют	данные отсутствуют
7805	799965.51	1329429.54	данные отсутствуют	данные отсутствуют
7806	799966.26	1329430.3	данные отсутствуют	данные отсутствуют
7807	799976.66	1329430.86	данные отсутствуют	данные отсутствуют
7808	800013.66	1329432	данные отсутствуют	данные отсутствуют
7809	800016.88	1329431.57	данные отсутствуют	данные отсутствуют
7810	800020.82	1329432.4	данные отсутствуют	данные отсутствуют
7811	800024.07	1329431.75	данные отсутствуют	данные отсутствуют
7812	800031.19	1329432.36	данные отсутствуют	данные отсутствуют
7813	800042.25	1329431.7	данные отсутствуют	данные отсутствуют
7814	800046.96	1329432.23	данные отсутствуют	данные отсутствуют
7815	800053.36	1329431	данные отсутствуют	данные отсутствуют

Государственный регистратор		ФГИС ЕГРН
полное наименование должности	подпись	инициалы, фамилия

М.П.

Раздел 3.2

Выписка из Единого государственного реестра недвижимости об объекте недвижимости
Описание местоположения земельного участка

Земельный участок			
(вид объекта недвижимости)			
Лист №	Раздела 3.2	Всего листов раздела 3.2 : ____	Всего разделов: ____
Всего листов выписки: ____			
15.11.2021 № 99/2021/430683280			
Кадастровый номер:		02:17:000000:470(единое землепользование)	

Сведения о характерных точках границы земельного участка				
Система координат				
Зона №				
Номер точки	Координаты		Описание закрепления на местности	Средняя квадратическая погрешность определения координат характерных точек границ земельного участка, м
	X	Y		
1	2	3	4	5
7816	800054.87	1329429.14	данные отсутствуют	данные отсутствуют
7817	800060.45	1329414.67	данные отсутствуют	данные отсутствуют
7818	800063.51	1329405.17	данные отсутствуют	данные отсутствуют
7819	800146.73	1329401.06	данные отсутствуют	данные отсутствуют
7820	801762.95	1328141.64	данные отсутствуют	данные отсутствуют
7821	801777.75	1328141.64	данные отсутствуют	данные отсутствуют
7822	801796.25	1328119.44	данные отсутствуют	данные отсутствуют
7823	801796.85	1328119.04	данные отсутствуют	данные отсутствуют
7824	801807.12	1328108.25	данные отсутствуют	данные отсутствуют
7825	801808.86	1328104.32	данные отсутствуют	данные отсутствуют
7826	801820.22	1328090.68	данные отсутствуют	данные отсутствуют
7827	801838.89	1328077.1	данные отсутствуют	данные отсутствуют
7828	801850.68	1328080.32	данные отсутствуют	данные отсутствуют
7829	801875.49	1328076.45	данные отсутствуют	данные отсутствуют
7830	801893.66	1328081.2	данные отсутствуют	данные отсутствуют

Государственный регистратор		ФГИС ЕГРН
полное наименование должности	подпись	инициалы, фамилия

М.П.

Земельный участок			
(вид объекта недвижимости)			
Лист №	Раздела 3.2	Всего листов раздела 3.2 : ____	Всего разделов: ____
Всего листов выписки: ____			
15.11.2021 № 99/2021/430683280			
Кадастровый номер:		02:17:000000:470(единое землепользование)	

Сведения о характерных точках границы земельного участка				
Система координат				
Зона №				
Номер точки	Координаты		Описание закрепления на местности	Средняя квадратическая погрешность определения координат характерных точек границ земельного участка, м
	X	Y		
1	2	3	4	5
7831	801909.56	1328091.37	данные отсутствуют	данные отсутствуют
7832	801947.69	1328127.97	данные отсутствуют	данные отсутствуют
7833	801954.18	1328137.19	данные отсутствуют	данные отсутствуют
7834	801971.34	1328155.48	данные отсутствуют	данные отсутствуют
7835	802008.07	1328190.9	данные отсутствуют	данные отсутствуют
7836	802018.91	1328208.12	данные отсутствуют	данные отсутствуют
7837	802017.2	1328213.23	данные отсутствуют	данные отсутствуют
7838	802010.63	1328218.69	данные отсутствуют	данные отсутствуют
7839	802007.72	1328225.09	данные отсутствуют	данные отсутствуют
7840	802008.53	1328228.88	данные отсутствуют	данные отсутствуют
7841	802011.8	1328233	данные отсутствуют	данные отсутствуют
7842	802017.21	1328235.44	данные отсутствуют	данные отсутствуют
7843	802030.24	1328234.48	данные отсутствуют	данные отсутствуют
7844	802054.07	1328247.3	данные отсутствуют	данные отсутствуют
7845	802069.65	1328243.84	данные отсутствуют	данные отсутствуют

Государственный регистратор		ФГИС ЕГРН
полное наименование должности	подпись	инициалы, фамилия

М.П.

Раздел 3.2

Выписка из Единого государственного реестра недвижимости об объекте недвижимости
Описание местоположения земельного участка

Земельный участок			
(вид объекта недвижимости)			
Лист №	Раздела 3.2	Всего листов раздела 3.2 : ____	Всего разделов: ____
Всего листов выписки: ____			
15.11.2021 № 99/2021/430683280			
Кадастровый номер:		02:17:000000:470(единое землепользование)	

Сведения о характерных точках границы земельного участка				
Система координат				
Зона №				
Номер точки	Координаты		Описание закрепления на местности	Средняя квадратическая погрешность определения координат характерных точек границ земельного участка, м
	X	Y		
1	2	3	4	5
7846	802086.69	1328246.22	данные отсутствуют	данные отсутствуют
7847	802091.93	1328244.91	данные отсутствуют	данные отсутствуют
7848	802098.56	1328246.3	данные отсутствуют	данные отсутствуют
7849	802120.69	1328243.03	данные отсутствуют	данные отсутствуют
7850	802141.94	1328233.03	данные отсутствуют	данные отсутствуют
7851	802160.09	1328213.22	данные отсутствуют	данные отсутствуют
7852	802164.36	1328206.77	данные отсутствуют	данные отсутствуют
7853	802166.74	1328205.91	данные отсутствуют	данные отсутствуют
7854	802170.54	1328207.98	данные отсутствуют	данные отсутствуют
7855	802213.78	1328280.31	данные отсутствуют	данные отсутствуют
7856	802249.72	1328335.21	данные отсутствуют	данные отсутствуют
7857	802278.05	1328385.29	данные отсутствуют	данные отсутствуют
7858	802281.72	1328397.15	данные отсутствуют	данные отсутствуют
7859	802288.92	1328442.88	данные отсутствуют	данные отсутствуют
7860	802288.77	1328469.9	данные отсутствуют	данные отсутствуют

Государственный регистратор		ФГИС ЕГРН
полное наименование должности	подпись	инициалы, фамилия

М.П.

Выписка из Единого государственного реестра недвижимости об объекте недвижимости
Описание местоположения земельного участка

Земельный участок			
(вид объекта недвижимости)			
Лист №	Раздела 3.2	Всего листов раздела 3.2 : ____	Всего разделов: ____
Всего листов выписки: ____			
15.11.2021 № 99/2021/430683280			
Кадастровый номер:		02:17:000000:470(единое землепользование)	

Сведения о характерных точках границы земельного участка				
Система координат				
Зона №				
Номер точки	Координаты		Описание закрепления на местности	Средняя квадратическая погрешность определения координат характерных точек границ земельного участка, м
	X	Y		
1	2	3	4	5
7861	802227.92	1328499.8	данные отсутствуют	данные отсутствуют
7862	802188.07	1328522.07	данные отсутствуют	данные отсутствуют
7863	802187.97	1328522.1	данные отсутствуют	данные отсутствуют
7864	802187.86	1328522.18	данные отсутствуют	данные отсутствуют
7865	802179.79	1328526.69	данные отсутствуют	данные отсутствуют
7866	802177.71	1328529.71	данные отсутствуют	данные отсутствуют
7867	802173.23	1328533.03	данные отсутствуют	данные отсутствуют
7868	802148.39	1328557.07	данные отсутствуют	данные отсутствуют
7869	802123.34	1328592.45	данные отсутствуют	данные отсутствуют
7870	802115.66	1328600.47	данные отсутствуют	данные отсутствуют
7871	802110.42	1328603.12	данные отсутствуют	данные отсутствуют
7872	802100.01	1328602.49	данные отсутствуют	данные отсутствуют
7873	802095.99	1328604.24	данные отсутствуют	данные отсутствуют
7874	802090.87	1328612.27	данные отсутствуют	данные отсутствуют
7875	802088.87	1328619.02	данные отсутствуют	данные отсутствуют

Государственный регистратор		ФГИС ЕГРН
полное наименование должности	подпись	инициалы, фамилия

М.П.

Выписка из Единого государственного реестра недвижимости об объекте недвижимости
Описание местоположения земельного участка

Земельный участок			
(вид объекта недвижимости)			
Лист №	Раздела 3.2	Всего листов раздела 3.2 : ____	Всего разделов: ____
Всего листов выписки: ____			
15.11.2021 № 99/2021/430683280			
Кадастровый номер:		02:17:000000:470(единое землепользование)	

Сведения о характерных точках границы земельного участка				
Система координат				
Зона №				
Номер точки	Координаты		Описание закрепления на местности	Средняя квадратическая погрешность определения координат характерных точек границ земельного участка, м
	X	Y		
1	2	3	4	5
7876	802070.79	1328630.03	данные отсутствуют	данные отсутствуют
7877	801922.15	1328624.37	данные отсутствуют	данные отсутствуют
7878	801876.85	1328539.43	данные отсутствуют	данные отсутствуют
7879	801823.05	1328499.8	данные отсутствуют	данные отсутствуют
7880	801824.47	1328571.99	данные отсутствуют	данные отсутствуют
7881	801848.53	1328641.36	данные отсутствуют	данные отсутствуют
7882	802033.98	1328746.12	данные отсутствуют	данные отсутствуют
7883	802041.49	1328754.87	данные отсутствуют	данные отсутствуют
7884	802047.71	1328768.21	данные отсутствуют	данные отсутствуют
7885	802052.8	1328801.08	данные отсутствуют	данные отсутствуют
7886	802054.62	1328806.8	данные отсутствуют	данные отсутствуют
7887	802052.38	1328821.14	данные отсутствуют	данные отсутствуют
7888	802024.68	1328830.74	данные отсутствуют	данные отсутствуют
7889	802017.38	1328829.6	данные отсутствуют	данные отсутствуют
7890	801981.84	1328810.17	данные отсутствуют	данные отсутствуют

Государственный регистратор		ФГИС ЕГРН
полное наименование должности	подпись	инициалы, фамилия

М.П.

Земельный участок			
(вид объекта недвижимости)			
Лист №	Раздела 3.2	Всего листов раздела 3.2 : ____	Всего разделов: ____
Всего листов выписки: ____			
15.11.2021 № 99/2021/430683280			
Кадастровый номер:		02:17:000000:470(единое землепользование)	

Сведения о характерных точках границы земельного участка				
Система координат				
Зона №				
Номер точки	Координаты		Описание закрепления на местности	Средняя квадратическая погрешность определения координат характерных точек границ земельного участка, м
	X	Y		
1	2	3	4	5
7891	801946.91	1328796.99	данные отсутствуют	данные отсутствуют
7892	801920.73	1328782.92	данные отсутствуют	данные отсутствуют
7893	801892.46	1328765.42	данные отсутствуют	данные отсутствуют
7894	801893.73	1328760.32	данные отсутствуют	данные отсутствуют
7895	801892.6	1328756.6	данные отсутствуют	данные отсутствуют
7896	801882.11	1328743.38	данные отсутствуют	данные отсутствуют
7897	801867.71	1328731.36	данные отсутствуют	данные отсутствуют
7898	801850.59	1328721	данные отсутствуют	данные отсутствуют
7899	801830.73	1328706.53	данные отсутствуют	данные отсутствуют
7900	801823.05	1328696.57	данные отсутствуют	данные отсутствуют
7901	801753.69	1328635.7	данные отсутствуют	данные отсутствуют
7902	801653.17	1328571.99	данные отсутствуют	данные отсутствуют
7903	801572.71	1328522.07	данные отсутствуют	данные отсутствуют
7904	801546	1328513.78	данные отсутствуют	данные отсутствуют
7905	801521	1328497.17	данные отсутствуют	данные отсутствуют

Государственный регистратор		ФГИС ЕГРН
полное наименование должности	подпись	инициалы, фамилия

М.П.

Раздел 3.2

Выписка из Единого государственного реестра недвижимости об объекте недвижимости
Описание местоположения земельного участка

Земельный участок			
(вид объекта недвижимости)			
Лист №	Раздела 3.2	Всего листов раздела 3.2 : ____	Всего разделов: ____
Всего листов выписки: ____			
15.11.2021 № 99/2021/430683280			
Кадастровый номер:		02:17:000000:470(единое землепользование)	

Сведения о характерных точках границы земельного участка				
Система координат				
Зона №				
Номер точки	Координаты		Описание закрепления на местности	Средняя квадратическая погрешность определения координат характерных точек границ земельного участка, м
	X	Y		
1	2	3	4	5
7906	801488.42	1328480.89	данные отсутствуют	данные отсутствуют
7907	801470.03	1328476.83	данные отсутствуют	данные отсутствуют
7908	801460.74	1328477.92	данные отсутствуют	данные отсутствуют
7909	801447.63	1328487.43	данные отсутствуют	данные отсутствуют
7910	801440.77	1328500.57	данные отсутствуют	данные отсутствуют
7911	801440.97	1328512.46	данные отсутствуют	данные отсутствуют
7912	801448.94	1328527	данные отсутствуют	данные отсутствуют
7913	801463.45	1328541.22	данные отсутствуют	данные отсутствуют
7914	801493.73	1328563.41	данные отсутствуют	данные отсутствуют
7915	801543.39	1328596.7	данные отсутствуют	данные отсутствуют
7916	801553.84	1328602.06	данные отсутствуют	данные отсутствуют
7917	801561.67	1328608.67	данные отсутствуют	данные отсутствуют
7918	801569.67	1328612.2	данные отсутствуют	данные отсутствуют
7919	801580.03	1328619.44	данные отсутствуют	данные отсутствуют
7920	801599.92	1328622.7	данные отсутствуют	данные отсутствуют

Государственный регистратор		ФГИС ЕГРН
полное наименование должности	подпись	инициалы, фамилия

М.П.

Выписка из Единого государственного реестра недвижимости об объекте недвижимости
Описание местоположения земельного участка

Земельный участок			
(вид объекта недвижимости)			
Лист №	Раздела 3.2	Всего листов раздела 3.2 : ____	Всего разделов: ____
Всего листов выписки: ____			
15.11.2021 № 99/2021/430683280			
Кадастровый номер:		02:17:000000:470(единое землепользование)	

Сведения о характерных точках границы земельного участка				
Система координат				
Зона №				
Номер точки	Координаты		Описание закрепления на местности	Средняя квадратическая погрешность определения координат характерных точек границ земельного участка, м
	X	Y		
1	2	3	4	5
7921	801620.9	1328621.19	данные отсутствуют	данные отсутствуют
7922	801627.55	1328622.52	данные отсутствуют	данные отсутствуют
7923	801634.22	1328626.19	данные отсутствуют	данные отсутствуют
7924	801658.91	1328650.23	данные отсутствуют	данные отсутствуют
7925	801681.39	1328669.3	данные отсутствуют	данные отсутствуют
7926	801680.38	1328693.36	данные отсутствуют	данные отсутствуют
7927	801677.48	1328690.59	данные отсутствуют	данные отсутствуют
7928	801661.75	1328680.12	данные отсутствуют	данные отсутствуют
7929	801653.78	1328680.07	данные отсутствуют	данные отсутствуют
7930	801643.51	1328684.8	данные отсутствуют	данные отсутствуют
7931	801638.12	1328692.29	данные отсутствуют	данные отсутствуют
7932	801636.55	1328696.12	данные отсутствуют	данные отсутствуют
7933	801636.61	1328706.69	данные отсутствуют	данные отсутствуют
7934	801645.87	1328726.34	данные отсутствуют	данные отсутствуют
7935	801661.61	1328747.39	данные отсутствуют	данные отсутствуют

Государственный регистратор		ФГИС ЕГРН
полное наименование должности	подпись	инициалы, фамилия

М.П.

Раздел 3.2

Выписка из Единого государственного реестра недвижимости об объекте недвижимости
Описание местоположения земельного участка

Земельный участок			
(вид объекта недвижимости)			
Лист №	Раздела 3.2	Всего листов раздела 3.2 : ____	Всего разделов: ____
Всего листов выписки: ____			
15.11.2021 № 99/2021/430683280			
Кадастровый номер:		02:17:000000:470(единое землепользование)	

Сведения о характерных точках границы земельного участка				
Система координат				
Зона №				
Номер точки	Координаты		Описание закрепления на местности	Средняя квадратическая погрешность определения координат характерных точек границ земельного участка, м
	X	Y		
1	2	3	4	5
7936	801696.72	1328772.62	данные отсутствуют	данные отсутствуют
7937	801708.74	1328784.07	данные отсутствуют	данные отсутствуют
7938	801712.29	1328789.58	данные отсутствуют	данные отсутствуют
7939	801712.58	1328793.13	данные отсутствуют	данные отсутствуют
7940	801708.75	1328798.21	данные отсутствуют	данные отсутствуют
7941	801699.32	1328805	данные отсутствуют	данные отсутствуют
7942	801696.27	1328810.24	данные отсутствуют	данные отсутствуют
7943	801699.34	1328823.58	данные отсутствуют	данные отсутствуют
7944	801702.35	1328830.13	данные отсутствуют	данные отсутствуют
7945	801702.61	1328833.89	данные отсутствуют	данные отсутствуют
7946	801699.66	1328839.12	данные отсутствуют	данные отсутствуют
7947	801665.51	1328871.96	данные отсутствуют	данные отсутствуют
7948	801652.48	1328882.56	данные отсутствуют	данные отсутствуют
7949	801641.27	1328903.33	данные отсутствуют	данные отсутствуют
7950	801642.04	1328920.61	данные отсутствуют	данные отсутствуют

Государственный регистратор		ФГИС ЕГРН
полное наименование должности	подпись	инициалы, фамилия

М.П.

Земельный участок			
(вид объекта недвижимости)			
Лист №	Раздела 3.2	Всего листов раздела 3.2 : ____	Всего разделов: ____
Всего листов выписки: ____			
15.11.2021 № 99/2021/430683280			
Кадастровый номер:		02:17:000000:470(единое землепользование)	

Сведения о характерных точках границы земельного участка				
Система координат				
Зона №				
Номер точки	Координаты		Описание закрепления на местности	Средняя квадратическая погрешность определения координат характерных точек границ земельного участка, м
	X	Y		
1	2	3	4	5
7951	801640.49	1328931.05	данные отсутствуют	данные отсутствуют
7952	801641.97	1328936.29	данные отсутствуют	данные отсутствуют
7953	801671.08	1328987.36	данные отсутствуют	данные отсутствуют
7954	801673.93	1328993.82	данные отсутствуют	данные отсутствуют
7955	801674.66	1329000.5	данные отсутствуют	данные отсутствуют
7956	801670.95	1329005.98	данные отсутствуют	данные отсутствуют
7957	801664.28	1329009.95	данные отсутствуют	данные отсутствуют
7958	801632.76	1329014.02	данные отсутствуют	данные отсутствуют
7959	801626.22	1329016.45	данные отсутствуют	данные отсутствуют
7960	801613.16	1329029.52	данные отсутствуют	данные отсутствуют
7961	801606.42	1329038.58	данные отсутствуют	данные отсутствуют
7962	801589.04	1329044.93	данные отсутствуют	данные отсутствуют
7963	801587.88	1329046.55	данные отсутствуют	данные отсутствуют
7964	801591.86	1329065.05	данные отсутствуют	данные отсутствуют
7965	801590.89	1329064.63	данные отсутствуют	данные отсутствуют

Государственный регистратор		ФГИС ЕГРН
полное наименование должности	подпись	инициалы, фамилия

М.П.

Раздел 3.2

Выписка из Единого государственного реестра недвижимости об объекте недвижимости
Описание местоположения земельного участка

Земельный участок			
(вид объекта недвижимости)			
Лист №	Раздела 3.2	Всего листов раздела 3.2 : ____	Всего разделов: ____
Всего листов выписки: ____			
15.11.2021 № 99/2021/430683280			
Кадастровый номер:		02:17:000000:470(единое землепользование)	

Сведения о характерных точках границы земельного участка				
Система координат				
Зона №				
Номер точки	Координаты		Описание закрепления на местности	Средняя квадратическая погрешность определения координат характерных точек границ земельного участка, м
	X	Y		
1	2	3	4	5
7966	801561.16	1329058.97	данные отсутствуют	данные отсутствуют
7967	801496.24	1328979.16	данные отсутствуют	данные отсутствуют
7968	801521.52	1328860.78	данные отсутствуют	данные отсутствуют
7969	801545.59	1328808.4	данные отсутствуют	данные отсутствуют
7970	801559.74	1328777.26	данные отсутствуют	данные отсутствуют
7971	801551.25	1328740.45	данные отсутствуют	данные отсутствуют
7972	801535.68	1328740.45	данные отсутствуют	данные отсутствуют
7973	801467.73	1328757.44	данные отсутствуют	данные отсутствуют
7974	801368.63	1328782.92	данные отсутствуют	данные отсутствуют
7975	801327.58	1328780.09	данные отсутствуют	данные отсутствуют
7976	801276.62	1328729.13	данные отсутствуют	данные отсутствуют
7977	801176.11	1328634.28	данные отсутствуют	данные отсутствуют
7978	801082.67	1328580.49	данные отсутствуют	данные отсутствуют
7979	801016.06	1328514.6	данные отсутствуют	данные отсутствуют
7980	801025.46	1328504.7	данные отсутствуют	данные отсутствуют

Государственный регистратор		ФГИС ЕГРН
полное наименование должности	подпись	инициалы, фамилия

М.П.

Выписка из Единого государственного реестра недвижимости об объекте недвижимости
Описание местоположения земельного участка

Земельный участок			
(вид объекта недвижимости)			
Лист №	Раздела 3.2	Всего листов раздела 3.2 : ____	Всего разделов: ____
Всего листов выписки: ____			
15.11.2021 № 99/2021/430683280			
Кадастровый номер:		02:17:000000:470(единое землепользование)	

Сведения о характерных точках границы земельного участка				
Система координат				
Зона №				
Номер точки	Координаты		Описание закрепления на местности	Средняя квадратическая погрешность определения координат характерных точек границ земельного участка, м
	X	Y		
1	2	3	4	5
7981	801044.42	1328470.29	данные отсутствуют	данные отсутствуют
7982	801083.91	1328423.1	данные отсутствуют	данные отсутствуют
7983	801110	1328388.89	данные отсутствуют	данные отсутствуют
7984	801126.2	1328374.42	данные отсутствуют	данные отсутствуют
7985	801128.34	1328370.69	данные отсутствуют	данные отсутствуют
7986	801126.42	1328367.06	данные отсутствуют	данные отсутствуют
7987	801113.1	1328363.97	данные отсутствуют	данные отсутствуют
7988	801094.9	1328365.92	данные отсутствуют	данные отсутствуют
7989	801080.47	1328372.49	данные отсутствуют	данные отсутствуют
7990	801063.23	1328377.31	данные отсутствуют	данные отсутствуют
7991	801047.7	1328384.38	данные отсутствуют	данные отсутствуют
7992	801024.47	1328390.64	данные отсутствуют	данные отсутствуют
7993	801018.97	1328369.56	данные отсутствуют	данные отсутствуют
7994	800902.89	1328385.13	данные отсутствуют	данные отсутствуют
7995	800901.07	1328371.92	данные отсутствуют	данные отсутствуют

Государственный регистратор		ФГИС ЕГРН
полное наименование должности	подпись	инициалы, фамилия

М.П.

Раздел 3.2

Выписка из Единого государственного реестра недвижимости об объекте недвижимости
Описание местоположения земельного участка

Земельный участок			
(вид объекта недвижимости)			
Лист №	Раздела 3.2	Всего листов раздела 3.2 : ____	Всего разделов: ____
Всего листов выписки: ____			
15.11.2021 № 99/2021/430683280			
Кадастровый номер:		02:17:000000:470(единое землепользование)	

Сведения о характерных точках границы земельного участка				
Система координат				
Зона №				
Номер точки	Координаты		Описание закрепления на местности	Средняя квадратическая погрешность определения координат характерных точек границ земельного участка, м
	X	Y		
1	2	3	4	5
7996	800901.38	1328370.95	данные отсутствуют	данные отсутствуют
7997	800900.79	1328339.45	данные отсутствуют	данные отсутствуют
7998	800958.1	1328264.8	данные отсутствуют	данные отсутствуют
7999	801044.45	1328162.87	данные отсутствуют	данные отсутствуют
8000	801142.57	1328092.96	данные отсутствуют	данные отсутствуют
8001	801164.41	1328088.65	данные отсутствуют	данные отсутствуют
8002	801168.1	1328088.66	данные отсутствуют	данные отсутствуют
8003	801182.53	1328094.13	данные отсутствуют	данные отсутствуют
8004	801202.18	1328104.7	данные отсутствуют	данные отсутствуют
8005	801220.88	1328117.05	данные отсутствуют	данные отсутствуют
8006	801239.18	1328135.74	данные отсутствуют	данные отсутствуют
8007	801252.25	1328159.45	данные отсутствуют	данные отсутствуют
8008	801258.71	1328166.13	данные отсутствуют	данные отсутствуют
8009	801263.95	1328168.78	данные отсутствуют	данные отсутствуют
8010	801277.33	1328167.87	данные отсутствуют	данные отсутствуют

Государственный регистратор		ФГИС ЕГРН
полное наименование должности	подпись	инициалы, фамилия

М.П.

Земельный участок			
(вид объекта недвижимости)			
Лист №	Раздела 3.2	Всего листов раздела 3.2 : ____	Всего разделов: ____
Всего листов выписки: ____			
15.11.2021 № 99/2021/430683280			
Кадастровый номер:		02:17:000000:470(единое землепользование)	

Сведения о характерных точках границы земельного участка				
Система координат				
Зона №				
Номер точки	Координаты		Описание закрепления на местности	Средняя квадратическая погрешность определения координат характерных точек границ земельного участка, м
	X	Y		
1	2	3	4	5
8011	801322.92	1328149.16	данные отсутствуют	данные отсутствуют
8012	801336.12	1328151.71	данные отсутствуют	данные отсутствуют
8013	801347.99	1328159.47	данные отсутствуют	данные отсутствуют
8014	801357.02	1328168.09	данные отсутствуют	данные отсутствуют
8015	801362.43	1328168.66	данные отсутствуют	данные отсутствуют
8016	801371.92	1328155.58	данные отсутствуют	данные отсутствуют
8017	801382.05	1328131.91	данные отсутствуют	данные отсутствуют
8018	801405.19	1328100.02	данные отсутствуют	данные отсутствуют
8019	801416.36	1328091.96	данные отсутствуют	данные отсутствуют
8020	801420.11	1328092.27	данные отсутствуют	данные отсутствуют
8021	801429.15	1328096.87	данные отсутствуют	данные отсутствуют
8022	801451.74	1328120.07	данные отсутствуют	данные отсутствуют
8023	801461.92	1328134.64	данные отсутствуют	данные отсутствуют
8024	801493.39	1328189.76	данные отсутствуют	данные отсутствуют
8025	801494.06	1328191.46	данные отсутствуют	данные отсутствуют

Государственный регистратор		ФГИС ЕГРН
полное наименование должности	подпись	инициалы, фамилия

М.П.

Раздел 3.2

Выписка из Единого государственного реестра недвижимости об объекте недвижимости
Описание местоположения земельного участка

Земельный участок			
(вид объекта недвижимости)			
Лист №	Раздела 3.2	Всего листов раздела 3.2 : ____	Всего разделов: ____
Всего листов выписки: ____			
15.11.2021 № 99/2021/430683280			
Кадастровый номер:		02:17:000000:470(единое землепользование)	

Сведения о характерных точках границы земельного участка				
Система координат				
Зона №				
Номер точки	Координаты		Описание закрепления на местности	Средняя квадратическая погрешность определения координат характерных точек границ земельного участка, м
	X	Y		
1	2	3	4	5
8026	801491.79	1328203.93	данные отсутствуют	данные отсутствуют
8027	801487.57	1328223.81	данные отсутствуют	данные отсутствуют
8028	801464.94	1328241.25	данные отсутствуют	данные отсутствуют
8029	801458.06	1328244.41	данные отсутствуют	данные отсутствуют
8030	801438.47	1328248.61	данные отсутствуют	данные отсутствуют
8031	801420.01	1328254.94	данные отсутствуют	данные отсутствуют
8032	801395.21	1328268.48	данные отсутствуют	данные отсутствуют
8033	801392.13	1328272.15	данные отсутствуют	данные отсутствуют
8034	801391.94	1328277.78	данные отсутствуют	данные отсутствуют
8035	801396.42	1328284.15	данные отсутствуют	данные отсутствуют
8036	801415.04	1328300.86	данные отсутствуют	данные отсутствуют
8037	801425.28	1328308.04	данные отсутствуют	данные отсутствуют
8038	801447.41	1328318.97	данные отсутствуют	данные отсутствуют
8039	801473.98	1328326.25	данные отсутствуют	данные отсутствуют
8040	801484.39	1328324.78	данные отсутствуют	данные отсутствуют

Государственный регистратор		ФГИС ЕГРН
полное наименование должности	подпись	инициалы, фамилия

М.П.

Выписка из Единого государственного реестра недвижимости об объекте недвижимости
Описание местоположения земельного участка

Земельный участок			
(вид объекта недвижимости)			
Лист №	Раздела 3.2	Всего листов раздела 3.2 : ____	Всего разделов: ____
Всего листов выписки: ____			
15.11.2021 № 99/2021/430683280			
Кадастровый номер:		02:17:000000:470(единое землепользование)	

Сведения о характерных точках границы земельного участка				
Система координат				
Зона №				
Номер точки	Координаты		Описание закрепления на местности	Средняя квадратическая погрешность определения координат характерных точек границ земельного участка, м
	X	Y		
1	2	3	4	5
8041	801493.62	1328326.31	данные отсутствуют	данные отсутствуют
8042	801504.1	1328324.68	данные отсутствуют	данные отсутствуют
8043	801506.59	1328325.57	данные отсутствуют	данные отсутствуют
8044	801506.56	1328325.87	данные отсутствуют	данные отсутствуют
8045	801513.03	1328330.22	данные отсутствуют	данные отсутствуют
8046	801514.45	1328330.19	данные отсутствуют	данные отсутствуют
8047	801514.67	1328330.07	данные отсутствуют	данные отсутствуют
8048	801521.24	1328335.18	данные отсутствуют	данные отсутствуют
8049	801541.19	1328362.74	данные отсутствуют	данные отсутствуют
8050	801548.73	1328370.78	данные отсутствуют	данные отсутствуют
8051	801563.04	1328378.02	данные отсутствуют	данные отсутствуют
8052	801566.99	1328378.03	данные отсутствуют	данные отсутствуют
8053	801577.27	1328366.66	данные отсутствуют	данные отсутствуют
8054	801590.8	1328347.15	данные отсутствуют	данные отсутствуют
8055	801599.95	1328328.58	данные отсутствуют	данные отсутствуют

Государственный регистратор		ФГИС ЕГРН
полное наименование должности	подпись	инициалы, фамилия

М.П.

Раздел 3.2

Выписка из Единого государственного реестра недвижимости об объекте недвижимости
Описание местоположения земельного участка

Земельный участок			
(вид объекта недвижимости)			
Лист №	Раздела 3.2	Всего листов раздела 3.2 : ____	Всего разделов: ____
Всего листов выписки: ____			
15.11.2021 № 99/2021/430683280			
Кадастровый номер:		02:17:000000:470(единое землепользование)	

Сведения о характерных точках границы земельного участка				
Система координат				
Зона №				
Номер точки	Координаты		Описание закрепления на местности	Средняя квадратическая погрешность определения координат характерных точек границ земельного участка, м
	X	Y		
1	2	3	4	5
8056	801605.04	1328328.5	данные отсутствуют	данные отсутствуют
8057	801629.11	1328317.18	данные отсутствуют	данные отсутствуют
8058	801648.93	1328271.88	данные отсутствуют	данные отсутствуют
8059	801647.51	1328247.81	данные отсутствуют	данные отсутствуют
8060	801620.62	1328232.24	данные отсутствуют	данные отсутствуют
8061	801595.13	1328227.99	данные отсутствуют	данные отсутствуют
8062	801573.9	1328205.34	данные отсутствуют	данные отсутствуют
8063	801562.57	1328182.69	данные отсутствуют	данные отсутствуют
8064	801544.17	1328167.12	данные отсутствуют	данные отсутствуют
8065	801537.09	1328126.07	данные отсутствуют	данные отсутствуют
8066	801548.5	1328098.06	данные отсутствуют	данные отсутствуют
8067	801556.65	1328091.31	данные отсутствуют	данные отсутствуют
8068	801568.47	1328078.28	данные отсутствуют	данные отсутствуют
8069	801586.47	1328067.36	данные отсутствуют	данные отсутствуют
8070	801589.24	1328066.71	данные отсутствуют	данные отсутствуют

Государственный регистратор		ФГИС ЕГРН
полное наименование должности	подпись	инициалы, фамилия

М.П.

Земельный участок			
(вид объекта недвижимости)			
Лист №	Раздела 3.2	Всего листов раздела 3.2 : ____	Всего разделов: ____
Всего листов выписки: ____			
15.11.2021 № 99/2021/430683280			
Кадастровый номер:		02:17:000000:470(единое землепользование)	

Сведения о характерных точках границы земельного участка				
Система координат				
Зона №				
Номер точки	Координаты		Описание закрепления на местности	Средняя квадратическая погрешность определения координат характерных точек границ земельного участка, м
	X	Y		
1	2	3	4	5
8071	801602.57	1328074.06	данные отсутствуют	данные отсутствуют
8072	801643.51	1328119.95	данные отсутствуют	данные отсутствуют
8073	801659.94	1328139.93	данные отсутствуют	данные отсутствуют
8074	801678.75	1328166.05	данные отсутствуют	данные отсутствуют
8075	801690.41	1328175.28	данные отсутствуют	данные отсутствуют
8076	801705.13	1328177.5	данные отсутствуют	данные отсутствуют
8077	801708.78	1328176.57	данные отсутствуют	данные отсутствуют
8078	801715.23	1328171.19	данные отсутствуют	данные отсутствуют
8079	801720.44	1328164.26	данные отсутствуют	данные отсутствуют
8080	801735.3	1328152.15	данные отсутствуют	данные отсутствуют
8081	801744.09	1328148.55	данные отсутствуют	данные отсутствуют
8082	801756.03	1328146.25	данные отсутствуют	данные отсутствуют
8083	769505.57	1301502.88	данные отсутствуют	0.3
8084	769938.94	1301756.82	данные отсутствуют	0.3
8085	770032.79	1301941.77	данные отсутствуют	0.3

Государственный регистратор		ФГИС ЕГРН
полное наименование должности	подпись	инициалы, фамилия

М.П.

Раздел 3.2

Выписка из Единого государственного реестра недвижимости об объекте недвижимости
Описание местоположения земельного участка

Земельный участок			
(вид объекта недвижимости)			
Лист №	Раздела 3.2	Всего листов раздела 3.2 : ____	Всего разделов: ____
Всего листов выписки: ____			
15.11.2021 № 99/2021/430683280			
Кадастровый номер:		02:17:000000:470(единое землепользование)	

Сведения о характерных точках границы земельного участка				
Система координат				
Зона №				
Номер точки	Координаты		Описание закрепления на местности	Средняя квадратическая погрешность определения координат характерных точек границ земельного участка, м
	X	Y		
1	2	3	4	5
8086	770256.37	1302148.79	данные отсутствуют	0.3
8087	770496.52	1302364.09	данные отсутствуют	0.3
8088	770584.85	1302372.37	данные отсутствуют	2.5
8089	770778.07	1302181.91	данные отсутствуют	2.5
8090	770764.27	1302002.49	данные отсутствуют	2.5
8091	770813.96	1301856.2	данные отсутствуют	2.5
8092	770885.72	1301610.53	данные отсутствуют	2.5
8093	770924.37	1301478.03	данные отсутствуют	2.5
8094	770882.96	1301326.22	данные отсутствуют	2.5
8095	770949.21	1301254.45	данные отсутствуют	0.3
8096	770940.93	1301127.47	данные отсутствуют	0.3
8097	770996.14	1301108.15	данные отсутствуют	0.3
8098	770954.73	1300887.33	данные отсутствуют	2.5
8099	771128.63	1300707.91	данные отсутствуют	2.5
8100	771459.87	1301014.3	данные отсутствуют	2.5

Государственный регистратор		ФГИС ЕГРН
полное наименование должности	подпись	инициалы, фамилия

М.П.

Выписка из Единого государственного реестра недвижимости об объекте недвижимости
Описание местоположения земельного участка

Земельный участок			
(вид объекта недвижимости)			
Лист №	Раздела 3.2	Всего листов раздела 3.2 : ____	Всего разделов: ____
Всего листов выписки: ____			
15.11.2021 № 99/2021/430683280			
Кадастровый номер:		02:17:000000:470(единое землепользование)	

Сведения о характерных точках границы земельного участка				
Система координат				
Зона №				
Номер точки	Координаты		Описание закрепления на местности	Средняя квадратическая погрешность определения координат характерных точек границ земельного участка, м
	X	Y		
1	2	3	4	5
8101	771454.35	1301141.27	данные отсутствуют	2.5
8102	771468.15	1301317.93	данные отсутствуют	2.5
8103	771512.32	1301464.23	данные отсутствуют	2.5
8104	771655.85	1301605.01	данные отсутствуют	2.5
8105	771730.38	1301671.25	данные отсутствуют	2.5
8106	772075.42	1302013.53	данные отсутствуют	0.3
8107	772224.48	1301605.01	данные отсутствуют	2.5
8108	772287.96	1301640.89	данные отсутствуют	2.5
8109	772315.57	1301698.86	данные отсутствуют	2.5
8110	772279.68	1301828.59	данные отсутствуют	2.5
8111	772307.29	1301858.96	данные отсутствуют	2.5
8112	772210.67	1302068.74	данные отсутствуют	2.5
8113	772310.05	1302107.38	данные отсутствуют	2.5
8114	772555.71	1302195.71	данные отсутствуют	2.5
8115	772782.06	1302300.61	данные отсутствуют	2.5

Государственный регистратор		ФГИС ЕГРН
полное наименование должности	подпись	инициалы, фамилия

М.П.

Раздел 3.2

Выписка из Единого государственного реестра недвижимости об объекте недвижимости
Описание местоположения земельного участка

Земельный участок			
(вид объекта недвижимости)			
Лист №	Раздела 3.2	Всего листов раздела 3.2 : ____	Всего разделов: ____
Всего листов выписки: ____			
15.11.2021 № 99/2021/430683280			
Кадастровый номер:		02:17:000000:470(единое землепользование)	

Сведения о характерных точках границы земельного участка				
Система координат				
Зона №				
Номер точки	Координаты		Описание закрепления на местности	Средняя квадратическая погрешность определения координат характерных точек границ земельного участка, м
	X	Y		
1	2	3	4	5
8116	772340.41	1302612.52	данные отсутствуют	2.5
8117	772127.87	1302640.12	данные отсутствуют	2.5
8118	771677.93	1302877.51	данные отсутствуют	2.5
8119	770496.52	1302772.62	данные отсутствуют	0.3
8120	769475.21	1302673.25	данные отсутствуют	2.5
8121	769500.05	1302557.31	данные отсутствуют	2.5
8122	769533.17	1302245.4	данные отсутствуют	2.5
8123	769618.74	1301817.55	данные отсутствуют	2.5
8124	767285.01	1299127.15	данные отсутствуют	данные отсутствуют
8125	767239.38	1299255.97	данные отсутствуют	данные отсутствуют
8126	767337.19	1299298.59	данные отсутствуют	данные отсутствуют
8127	767310.66	1299367.06	данные отсутствуют	данные отсутствуют
8128	767216.33	1299337.71	данные отсутствуют	данные отсутствуют
8129	767209.34	1299419.46	данные отсутствуют	данные отсутствуют
8130	767256.86	1299443.91	данные отсутствуют	данные отсутствуют

Государственный регистратор		ФГИС ЕГРН
полное наименование должности	подпись	инициалы, фамилия

М.П.

Земельный участок			
(вид объекта недвижимости)			
Лист №	Раздела 3.2	Всего листов раздела 3.2 : ____	Всего разделов: ____
Всего листов выписки: ____			
15.11.2021 № 99/2021/430683280			
Кадастровый номер:		02:17:000000:470(единое землепользование)	

Сведения о характерных точках границы земельного участка				
Система координат				
Зона №				
Номер точки	Координаты		Описание закрепления на местности	Средняя квадратическая погрешность определения координат характерных точек границ земельного участка, м
	X	Y		
1	2	3	4	5
8131	767291.08	1299589.23	данные отсутствуют	данные отсутствуют
8132	767340.69	1299652.81	данные отсутствуют	данные отсутствуют
8133	767142.97	1299664.69	данные отсутствуют	данные отсутствуют
8134	767111.53	1299763.9	данные отсутствуют	данные отсутствуют
8135	767145.76	1299865.9	данные отсутствуют	данные отсутствуют
8136	767126.2	1300037.78	данные отсутствуют	данные отсутствуют
8137	767064.02	1300007.73	данные отсутствуют	данные отсутствуют
8138	767045.15	1300173.32	данные отсутствуют	данные отсутствуют
8139	767230.3	1300352.17	данные отсутствуют	данные отсутствуют
8140	767360.95	1300300.47	данные отсутствуют	данные отсутствуют
8141	767497.89	1300247.38	данные отсутствуют	данные отсутствуют
8142	767896.69	1299870.26	данные отсутствуют	данные отсутствуют
8143	767988.03	1300009.71	данные отсутствуют	данные отсутствуют
8144	768127.29	1300092.88	данные отсутствуют	данные отсутствуют
8145	768196.8	1300254.67	данные отсутствуют	данные отсутствуют

Государственный регистратор		ФГИС ЕГРН
полное наименование должности	подпись	инициалы, фамилия

М.П.

Раздел 3.2

Выписка из Единого государственного реестра недвижимости об объекте недвижимости
Описание местоположения земельного участка

Земельный участок			
(вид объекта недвижимости)			
Лист №	Раздела 3.2	Всего листов раздела 3.2 : ____	Всего разделов: ____
Всего листов выписки: ____			
15.11.2021 № 99/2021/430683280			
Кадастровый номер:		02:17:000000:470(единое землепользование)	

Сведения о характерных точках границы земельного участка				
Система координат				
Зона №				
Номер точки	Координаты		Описание закрепления на местности	Средняя квадратическая погрешность определения координат характерных точек границ земельного участка, м
	X	Y		
1	2	3	4	5
8146	768187.32	1300409.7	данные отсутствуют	данные отсутствуют
8147	768074.39	1300515.46	данные отсутствуют	данные отсутствуют
8148	768025.06	1300634.36	данные отсутствуют	данные отсутствуют
8149	768129.27	1300724.77	данные отсутствуют	данные отсутствуют
8150	768163.17	1300847.22	данные отсутствуют	данные отсутствуют
8151	768221.72	1300904.62	данные отсутствуют	данные отсутствуют
8152	768321.52	1300923.97	данные отсутствуют	данные отсутствуют
8153	768443.97	1300911.87	данные отсутствуют	данные отсутствуют
8154	768487.39	1300985.19	данные отсутствуют	данные отсутствуют
8155	768521.56	1301049.97	данные отсутствуют	данные отсутствуют
8156	768626.92	1301020.79	данные отсутствуют	данные отсутствуют
8157	768587.77	1300882.68	данные отсутствуют	данные отсутствуют
8158	768575.67	1300796.54	данные отсутствуют	данные отсутствуют
8159	768683.16	1300818.61	данные отсутствуют	данные отсутствуют
8160	768792.79	1300828.58	данные отсутствуют	данные отсутствуют

Государственный регистратор		ФГИС ЕГРН
полное наименование должности	подпись	инициалы, фамилия

М.П.

Выписка из Единого государственного реестра недвижимости об объекте недвижимости
Описание местоположения земельного участка

Земельный участок			
(вид объекта недвижимости)			
Лист №	Раздела 3.2	Всего листов раздела 3.2 : ____	Всего разделов: ____
Всего листов выписки: ____			
15.11.2021 № 99/2021/430683280			
Кадастровый номер:		02:17:000000:470(единое землепользование)	

Сведения о характерных точках границы земельного участка				
Система координат				
Зона №				
Номер точки	Координаты		Описание закрепления на местности	Средняя квадратическая погрешность определения координат характерных точек границ земельного участка, м
	X	Y		
1	2	3	4	5
8161	768947.99	1300857.76	данные отсутствуют	данные отсутствуют
8162	769092.5	1300795.83	данные отсутствуют	данные отсутствуют
8163	769169.38	1300755.25	данные отсутствуют	данные отсутствуют
8164	769046.66	1300496.34	данные отсутствуют	данные отсутствуют
8165	769032.23	1300456.15	данные отсутствуют	данные отсутствуют
8166	769025.13	1300447.12	данные отсутствуют	данные отсутствуют
8167	769025.12	1300447.11	данные отсутствуют	данные отсутствуют
8168	769000.48	1300404.23	данные отсутствуют	данные отсутствуют
8169	769000.47	1300404.22	данные отсутствуют	данные отсутствуют
8170	768968.09	1300300.57	данные отсутствуют	данные отсутствуют
8171	768904.17	1300155.46	данные отсутствуют	данные отсутствуют
8172	768883.87	1300103.63	данные отсутствуют	данные отсутствуют
8173	768883.86	1300103.62	данные отсутствуют	данные отсутствуют
8174	768854.92	1300000.84	данные отсутствуют	данные отсутствуют
8175	768807.86	1299883.36	данные отсутствуют	данные отсутствуют

Государственный регистратор		ФГИС ЕГРН
полное наименование должности	подпись	инициалы, фамилия

М.П.

Раздел 3.2

Выписка из Единого государственного реестра недвижимости об объекте недвижимости
Описание местоположения земельного участка

Земельный участок			
(вид объекта недвижимости)			
Лист №	Раздела 3.2	Всего листов раздела 3.2 : ____	Всего разделов: ____
Всего листов выписки: ____			
15.11.2021 № 99/2021/430683280			
Кадастровый номер:		02:17:000000:470(единое землепользование)	

Сведения о характерных точках границы земельного участка				
Система координат				
Зона №				
Номер точки	Координаты		Описание закрепления на местности	Средняя квадратическая погрешность определения координат характерных точек границ земельного участка, м
	X	Y		
1	2	3	4	5
8176	768807.85	1299883.35	данные отсутствуют	данные отсутствуют
8177	768752.56	1299689.02	данные отсутствуют	данные отсутствуют
8178	768537.51	1299139.25	данные отсутствуют	данные отсутствуют
8179	768488.26	1299010.09	данные отсутствуют	данные отсутствуют
8180	768394.97	1298753.12	данные отсутствуют	данные отсутствуют
8181	768386.33	1298728.5	данные отсутствуют	данные отсутствуют
8182	768386.32	1298728.48	данные отсутствуют	данные отсутствуют
8183	768385.7	1298724.15	данные отсутствуют	данные отсутствуют
8184	768344.12	1298623.76	данные отсутствуют	данные отсутствуют
8185	767920.73	1298802.59	данные отсутствуют	данные отсутствуют
8186	767895.34	1298814.68	данные отсутствуют	данные отсутствуют
8187	767864.1	1298835.98	данные отсутствуют	данные отсутствуют
8188	767766.64	1298901.45	данные отсутствуют	данные отсутствуют
8189	767520.96	1299066.09	данные отсутствуют	данные отсутствуют
8190	767493.5	1299081.18	данные отсутствуют	данные отсутствуют

Государственный регистратор		ФГИС ЕГРН
полное наименование должности	подпись	инициалы, фамилия

М.П.

Земельный участок			
(вид объекта недвижимости)			
Лист №	Раздела 3.2	Всего листов раздела 3.2 : ____	Всего разделов: ____
Всего листов выписки: ____			
15.11.2021 № 99/2021/430683280			
Кадастровый номер:		02:17:000000:470(единое землепользование)	

Сведения о характерных точках границы земельного участка				
Система координат				
Зона №				
Номер точки	Координаты		Описание закрепления на местности	Средняя квадратическая погрешность определения координат характерных точек границ земельного участка, м
	X	Y		
1	2	3	4	5
8191	767463.79	1299090.96	данные отсутствуют	данные отсутствуют
8192	767362.01	1299095.38	данные отсутствуют	данные отсутствуют
8193	767335.56	1299101.07	данные отсутствуют	данные отсутствуют
8194	767313.99	1299110.11	данные отсутствуют	данные отсутствуют
8195	767696.64	1299431.16	данные отсутствуют	данные отсутствуют
8196	767730.84	1299477.54	данные отсутствуют	данные отсутствуют
8197	767709.36	1299492.51	данные отсутствуют	данные отсутствуют
8198	767663.43	1299435.56	данные отсутствуют	данные отсутствуют
8199	765487.64	1297591.92	данные отсутствуют	данные отсутствуют
8200	765557.95	1297599.5	данные отсутствуют	данные отсутствуют
8201	765649.49	1297688.6	данные отсутствуют	данные отсутствуют
8202	765638.58	1297815.52	данные отсутствуют	данные отсутствуют
8203	765537.94	1297855.18	данные отсутствуют	данные отсутствуют
8204	765499.28	1297960.78	данные отсутствуют	данные отсутствуют
8205	765618.75	1298120.41	данные отсутствуют	данные отсутствуют

Государственный регистратор		ФГИС ЕГРН
полное наименование должности	подпись	инициалы, фамилия

М.П.

Раздел 3.2

Выписка из Единого государственного реестра недвижимости об объекте недвижимости
Описание местоположения земельного участка

Земельный участок			
(вид объекта недвижимости)			
Лист №	Раздела 3.2	Всего листов раздела 3.2 : ____	Всего разделов: ____
Всего листов выписки: ____			
15.11.2021 № 99/2021/430683280			
Кадастровый номер:		02:17:000000:470(единое землепользование)	

Сведения о характерных точках границы земельного участка				
Система координат				
Зона №				
Номер точки	Координаты		Описание закрепления на местности	Средняя квадратическая погрешность определения координат характерных точек границ земельного участка, м
	X	Y		
1	2	3	4	5
8206	765824.49	1298043.57	данные отсутствуют	данные отсутствуют
8207	765884.98	1298190.81	данные отсутствуют	данные отсутствуют
8208	765883.49	1298258.73	данные отсутствуют	данные отсутствуют
8209	765498.78	1298284.01	данные отсутствуют	данные отсутствуют
8210	765281.14	1298286.49	данные отсутствуют	данные отсутствуют
8211	765153.24	1298067.86	данные отсутствуют	данные отсутствуют
8212	765119.03	1298328.63	данные отсутствуют	данные отсутствуют
8213	764930.14	1298233.94	данные отсутствуют	данные отсутствуют
8214	764934.11	1297543.84	данные отсутствуют	данные отсутствуют
8215	794096.04	1338432.22	данные отсутствуют	данные отсутствуют
8216	793973.47	1338577.59	данные отсутствуют	данные отсутствуют
8217	793916.76	1338644.79	данные отсутствуют	данные отсутствуют
8218	793885.3	1338679.75	данные отсутствуют	данные отсутствуют
8219	793824.31	1338754.35	данные отсутствуют	данные отсутствуют
8220	793467.76	1339176.88	данные отсутствуют	данные отсутствуют

Государственный регистратор		ФГИС ЕГРН
полное наименование должности	подпись	инициалы, фамилия

М.П.

Выписка из Единого государственного реестра недвижимости об объекте недвижимости
Описание местоположения земельного участка

Земельный участок			
(вид объекта недвижимости)			
Лист №	Раздела 3.2	Всего листов раздела 3.2 : ____	Всего разделов: ____
Всего листов выписки: ____			
15.11.2021 № 99/2021/430683280			
Кадастровый номер:		02:17:000000:470(единое землепользование)	

Сведения о характерных точках границы земельного участка				
Система координат				
Зона №				
Номер точки	Координаты		Описание закрепления на местности	Средняя квадратическая погрешность определения координат характерных точек границ земельного участка, м
	X	Y		
1	2	3	4	5
8221	793420.86	1339142.72	данные отсутствуют	данные отсутствуют
8222	793097.93	1338906.78	данные отсутствуют	данные отсутствуют
8223	793115.62	1338882.23	данные отсутствуют	данные отсутствуют
8224	793115.63	1338882.22	данные отсутствуют	данные отсутствуют
8225	793115.64	1338882.2	данные отсутствуют	данные отсутствуют
8226	793122.32	1338857.18	данные отсутствуют	данные отсутствуют
8227	793132.02	1338838.02	данные отсутствуют	данные отсутствуют
8228	793196.53	1338711.79	данные отсутствуют	данные отсутствуют
8229	793188.6	1338705.51	данные отсутствуют	данные отсутствуют
8230	793592.54	1338144.01	данные отсутствуют	данные отсутствуют
8231	794087.3	1337725.37	данные отсутствуют	данные отсутствуют
8232	794330.29	1338152.79	данные отсутствуют	данные отсутствуют
8233	794175.13	1338334.3	данные отсутствуют	данные отсутствуют
8234	788037.19	1331278.68	данные отсутствуют	2.5
8235	788012.98	1331369.48	данные отсутствуют	2.5

Государственный регистратор		ФГИС ЕГРН
полное наименование должности	подпись	инициалы, фамилия

М.П.

Раздел 3.2

Выписка из Единого государственного реестра недвижимости об объекте недвижимости
Описание местоположения земельного участка

Земельный участок			
(вид объекта недвижимости)			
Лист №	Раздела 3.2	Всего листов раздела 3.2 : ____	Всего разделов: ____
Всего листов выписки: ____			
15.11.2021 № 99/2021/430683280			
Кадастровый номер:		02:17:000000:470(единое землепользование)	

Сведения о характерных точках границы земельного участка				
Система координат				
Зона №				
Номер точки	Координаты		Описание закрепления на местности	Средняя квадратическая погрешность определения координат характерных точек границ земельного участка, м
	X	Y		
1	2	3	4	5
8236	787923.69	1332062.54	данные отсутствуют	2.5
8237	787462.16	1332228.99	данные отсутствуют	2.5
8238	787445.51	1332147.28	данные отсутствуют	2.5
8239	787324.45	1332147.28	данные отсутствуют	2.5
8240	787074.77	1332126.09	данные отсутствуют	2.5
8241	786592.05	1331785.62	данные отсутствуют	2.5
8242	786380.2	1331967.2	данные отсутствуют	2.5
8243	786215.25	1331989.9	данные отсутствуют	2.5
8244	786097.22	1331292.3	данные отсутствуют	2.5
8245	788220.28	1332579.12	данные отсутствуют	2.5
8246	786770.95	1332156.8	данные отсутствуют	2.5
8247	786367.83	1332108.81	данные отсутствуют	2.5
8248	786143.87	1332147.2	данные отсутствуют	2.5
8249	786099.08	1332303.98	данные отсутствуют	2.5
8250	786156.67	1332575.93	данные отсутствуют	2.5

Государственный регистратор		ФГИС ЕГРН
полное наименование должности	подпись	инициалы, фамилия

М.П.

Земельный участок			
(вид объекта недвижимости)			
Лист №	Раздела 3.2	Всего листов раздела 3.2 : ____	Всего разделов: ____
Всего листов выписки: ____			
15.11.2021 № 99/2021/430683280			
Кадастровый номер:		02:17:000000:470(единое землепользование)	

Сведения о характерных точках границы земельного участка				
Система координат				
Зона №				
Номер точки	Координаты		Описание закрепления на местности	Средняя квадратическая погрешность определения координат характерных точек границ земельного участка, м
	X	Y		
1	2	3	4	5
8251	786329.43	1332751.89	данные отсутствуют	2.5
8252	786562.99	1333177.41	данные отсутствуют	2.5
8253	787046.1	1333423.77	данные отсутствуют	2.5
8254	787350.05	1333548.55	данные отсутствуют	2.5
8255	787378.84	1333750.11	данные отсутствуют	2.5
8256	787637.99	1333836.49	данные отсутствуют	2.5
8257	787913.14	1334121.24	данные отсутствуют	2.5
8258	787970.73	1334268.41	данные отсутствуют	2.5
8259	787964.33	1334505.17	данные отсутствуют	2.5
8260	788021.92	1334511.57	данные отсутствуют	2.5
8261	788012.32	1334447.58	данные отсутствуют	2.5
8262	788050.72	1334393.19	данные отсутствуют	2.5
8263	788140.3	1334421.98	данные отсутствуют	2.5
8264	788181.89	1334361.2	данные отсутствуют	2.5
8265	788252.28	1334361.2	данные отсутствуют	2.5

Государственный регистратор		ФГИС ЕГРН
полное наименование должности	подпись	инициалы, фамилия

М.П.

Раздел 3.2

Выписка из Единого государственного реестра недвижимости об объекте недвижимости
Описание местоположения земельного участка

Земельный участок			
(вид объекта недвижимости)			
Лист №	Раздела 3.2	Всего листов раздела 3.2 : ____	Всего разделов: ____
Всего листов выписки: ____			
15.11.2021 № 99/2021/430683280			
Кадастровый номер:		02:17:000000:470(единое землепользование)	

Сведения о характерных точках границы земельного участка				
Система координат				
Зона №				
Номер точки	Координаты		Описание закрепления на местности	Средняя квадратическая погрешность определения координат характерных точек границ земельного участка, м
	X	Y		
1	2	3	4	5
8266	768485.14	1296074.52	данные отсутствуют	данные отсутствуют
8267	768385.9	1295930.45	данные отсутствуют	данные отсутствуют
8268	767036.88	1295242.11	данные отсутствуют	данные отсутствуют
8269	767304.64	1295939.58	данные отсутствуют	данные отсутствуют
8270	767840.84	1297327.11	данные отсутствуют	данные отсутствуют
8271	768006.98	1297773.76	данные отсутствуют	данные отсутствуют
8272	768006.96	1297774.5	данные отсутствуют	данные отсутствуют
8273	768015.44	1297775.13	данные отсутствуют	данные отсутствуют
8274	767899.11	1297468.88	данные отсутствуют	данные отсутствуют
8275	767770.18	1297128.82	данные отсутствуют	данные отсутствуют
8276	767635.28	1296773.19	данные отсутствуют	данные отсутствуют
8277	767562.3	1296580.71	данные отсутствуют	данные отсутствуют
8278	767507.35	1296435.45	данные отсутствуют	данные отсутствуют
8279	767370.46	1296074.52	данные отсутствуют	данные отсутствуют
8280	785128.73	1317235.66	данные отсутствуют	данные отсутствуют

Государственный регистратор		ФГИС ЕГРН
полное наименование должности	подпись	инициалы, фамилия

М.П.

Выписка из Единого государственного реестра недвижимости об объекте недвижимости
Описание местоположения земельного участка

Земельный участок			
(вид объекта недвижимости)			
Лист №	Раздела 3.2	Всего листов раздела 3.2 : ____	Всего разделов: ____
Всего листов выписки: ____			
15.11.2021 № 99/2021/430683280			
Кадастровый номер:		02:17:000000:470(единое землепользование)	

Сведения о характерных точках границы земельного участка				
Система координат				
Зона №				
Номер точки	Координаты		Описание закрепления на местности	Средняя квадратическая погрешность определения координат характерных точек границ земельного участка, м
	X	Y		
1	2	3	4	5
8281	785128.52	1317239.85	данные отсутствуют	данные отсутствуют
8282	785144.96	1317256.28	данные отсутствуют	данные отсутствуют
8283	785118.66	1317295.72	данные отсутствуют	данные отсутствуют
8284	785112.53	1317306.55	данные отсутствуют	данные отсутствуют
8285	785025.46	1317407.07	данные отсутствуют	данные отсутствуют
8286	784970.17	1317428.03	данные отсутствуют	данные отсутствуют
8287	784967.46	1317400.91	данные отсутствуют	данные отсутствуют
8288	784921.44	1317437.07	данные отсутствуют	данные отсутствуют
8289	784908.29	1317463.36	данные отсутствуют	данные отсутствуют
8290	784903.3	1317474.58	данные отсутствуют	данные отсутствуют
8291	784897.62	1317475.81	данные отсутствуют	данные отсутствуют
8292	784881.18	1317453.73	данные отсутствуют	данные отсутствуют
8293	784834.41	1317483.85	данные отсутствуют	данные отсутствуют
8294	784834.35	1317483.72	данные отсутствуют	данные отсутствуют
8295	784839.35	1317468.06	данные отсутствуют	данные отсутствуют

Государственный регистратор		ФГИС ЕГРН
полное наименование должности	подпись	инициалы, фамилия

М.П.

Раздел 3.2

Выписка из Единого государственного реестра недвижимости об объекте недвижимости
Описание местоположения земельного участка

Земельный участок			
(вид объекта недвижимости)			
Лист №	Раздела 3.2	Всего листов раздела 3.2 : ____	Всего разделов: ____
Всего листов выписки: ____			
15.11.2021 № 99/2021/430683280			
Кадастровый номер:		02:17:000000:470(единое землепользование)	

Сведения о характерных точках границы земельного участка				
Система координат				
Зона №				
Номер точки	Координаты		Описание закрепления на местности	Средняя квадратическая погрешность определения координат характерных точек границ земельного участка, м
	X	Y		
1	2	3	4	5
8296	784847.18	1317455.7	данные отсутствуют	данные отсутствуют
8297	784857.06	1317436.34	данные отсутствуют	данные отсутствуют
8298	784864.06	1317424	данные отсутствуют	данные отсутствуют
8299	784878.47	1317403.01	данные отсутствуют	данные отсутствуют
8300	784878.55	1317402.89	данные отсутствуют	данные отсутствуют
8301	784881.7	1317403.51	данные отсутствуют	данные отсутствуют
8302	784909.52	1317404.25	данные отсутствуют	данные отсутствуют
8303	784956.84	1317392.64	данные отсутствуют	данные отсутствуют
8304	785078.91	1317303.75	данные отсутствуют	данные отсутствуют
8305	785084.05	1317284.84	данные отсутствуют	данные отсутствуют
8306	785066.77	1317269.38	данные отсутствуют	данные отсутствуют
8307	785076.32	1317253.91	данные отсутствуют	данные отсутствуют
8308	785106.32	1317240.27	данные отсутствуют	данные отсутствуют
8309	748862.82	1312525.12	данные отсутствуют	данные отсутствуют
8310	748862.92	1312539.64	данные отсутствуют	данные отсутствуют

Государственный регистратор		ФГИС ЕГРН
полное наименование должности	подпись	инициалы, фамилия

М.П.

Земельный участок			
(вид объекта недвижимости)			
Лист №	Раздела 3.2	Всего листов раздела 3.2 : ____	Всего разделов: ____
Всего листов выписки: ____			
15.11.2021 № 99/2021/430683280			
Кадастровый номер:		02:17:000000:470(единое землепользование)	

Сведения о характерных точках границы земельного участка				
Система координат				
Зона №				
Номер точки	Координаты		Описание закрепления на местности	Средняя квадратическая погрешность определения координат характерных точек границ земельного участка, м
	X	Y		
1	2	3	4	5
8311	748894.07	1312717.64	данные отсутствуют	данные отсутствуют
8312	749040.91	1312628.64	данные отсутствуют	данные отсутствуют
8313	749114.64	1312763.45	данные отсутствуют	данные отсутствуют
8314	749111.33	1312770.47	данные отсутствуют	данные отсутствуют
8315	749111.32	1312770.51	данные отсутствуют	данные отсутствуют
8316	749108.42	1312858.77	данные отсутствуют	данные отсутствуют
8317	749052.97	1312912.17	данные отсутствуют	данные отсутствуют
8318	749052.66	1312912.83	данные отсутствуют	данные отсутствуют
8319	749052.87	1312913.51	данные отсутствуют	данные отсутствуют
8320	749154.33	1313042.68	данные отсутствуют	данные отсутствуют
8321	749154.98	1313043	данные отсутствуют	данные отсутствуют
8322	749155.71	1313042.76	данные отсутствуют	данные отсутствуют
8323	749167.82	1313032.39	данные отсутствуют	данные отсутствуют
8324	749170.53	1313041.92	данные отсутствуют	данные отсутствуют
8325	749184.91	1313113.16	данные отсутствуют	данные отсутствуют

Государственный регистратор		ФГИС ЕГРН
полное наименование должности	подпись	инициалы, фамилия

М.П.

Раздел 3.2

Выписка из Единого государственного реестра недвижимости об объекте недвижимости
Описание местоположения земельного участка

Земельный участок			
(вид объекта недвижимости)			
Лист №	Раздела 3.2	Всего листов раздела 3.2 : ____	Всего разделов: ____
Всего листов выписки: ____			
15.11.2021 № 99/2021/430683280			
Кадастровый номер:		02:17:000000:470(единое землепользование)	

Сведения о характерных точках границы земельного участка				
Система координат				
Зона №				
Номер точки	Координаты		Описание закрепления на местности	Средняя квадратическая погрешность определения координат характерных точек границ земельного участка, м
	X	Y		
1	2	3	4	5
8326	749247.28	1313252.65	данные отсутствуют	данные отсутствуют
8327	749248.02	1313257.09	данные отсутствуют	данные отсутствуют
8328	749251.72	1313285.82	данные отсутствуют	данные отсутствуют
8329	749268.68	1313337.63	данные отсутствуют	данные отсутствуют
8330	749277.16	1313363.6	данные отсутствуют	данные отсутствуют
8331	749281.69	1313377.34	данные отсутствуют	данные отсутствуют
8332	749271.33	1313407.54	данные отсутствуют	данные отсутствуют
8333	749255.18	1313454.13	данные отсутствуют	данные отсутствуют
8334	749229.51	1313529.37	данные отсутствуют	данные отсутствуют
8335	749219.12	1313559.6	данные отсутствуют	данные отсутствуют
8336	749219.59	1313567.28	данные отсутствуют	данные отсутствуют
8337	749201.35	1313565.24	данные отсутствуют	данные отсутствуют
8338	749169.05	1313561.34	данные отсутствуют	данные отсутствуют
8339	749104.43	1313553.89	данные отсутствуют	данные отсутствуют
8340	748924.3	1313511.73	данные отсутствуют	данные отсутствуют

Государственный регистратор		ФГИС ЕГРН
полное наименование должности	подпись	инициалы, фамилия

М.П.

Выписка из Единого государственного реестра недвижимости об объекте недвижимости
Описание местоположения земельного участка

Земельный участок			
(вид объекта недвижимости)			
Лист №	Раздела 3.2	Всего листов раздела 3.2 : ____	Всего разделов: ____
Всего листов выписки: ____			
15.11.2021 № 99/2021/430683280			
Кадастровый номер:		02:17:000000:470(единое землепользование)	

Сведения о характерных точках границы земельного участка				
Система координат				
Зона №				
Номер точки	Координаты		Описание закрепления на местности	Средняя квадратическая погрешность определения координат характерных точек границ земельного участка, м
	X	Y		
1	2	3	4	5
8341	748587.05	1313469.58	данные отсутствуют	данные отсутствуют
8342	748552.56	1313576.88	данные отсутствуют	данные отсутствуют
8343	748629.21	1313634.37	данные отсутствуют	данные отсутствуют
8344	748380.1	1313695.69	данные отсутствуют	данные отсутствуют
8345	748230.64	1313734.01	данные отсутствуют	данные отсутствуют
8346	748078.62	1313883.71	данные отсутствуют	данные отсутствуют
8347	748059.01	1313790.12	данные отсутствуют	данные отсутствуют
8348	748058.85	1313715.15	данные отсутствуют	данные отсутствуют
8349	748021.68	1313651.67	данные отсутствуют	данные отсутствуют
8350	748015.05	1313605.57	данные отсутствуют	данные отсутствуют
8351	747990.92	1313544.16	данные отсутствуют	данные отсутствуют
8352	747969.19	1313487.55	данные отсутствуют	данные отсутствуют
8353	748006.28	1313404.6	данные отсутствуют	данные отсутствуют
8354	748006.33	1313403.9	данные отсутствуют	данные отсутствуют
8355	747980.04	1313318.44	данные отсутствуют	данные отсутствуют

Государственный регистратор		ФГИС ЕГРН
полное наименование должности	подпись	инициалы, фамилия

М.П.

Раздел 3.2

Выписка из Единого государственного реестра недвижимости об объекте недвижимости
Описание местоположения земельного участка

Земельный участок			
(вид объекта недвижимости)			
Лист №	Раздела 3.2	Всего листов раздела 3.2 : ____	Всего разделов: ____
Всего листов выписки: ____			
15.11.2021 № 99/2021/430683280			
Кадастровый номер:		02:17:000000:470(единое землепользование)	

Сведения о характерных точках границы земельного участка				
Система координат				
Зона №				
Номер точки	Координаты		Описание закрепления на местности	Средняя квадратическая погрешность определения координат характерных точек границ земельного участка, м
	X	Y		
1	2	3	4	5
8356	747966.84	1313221.95	данные отсутствуют	данные отсутствуют
8357	747960	1313187.72	данные отсутствуют	данные отсутствуют
8358	747955.81	1313159.04	данные отсутствуют	данные отсутствуют
8359	747944.84	1313103.73	данные отсутствуют	данные отсутствуют
8360	747936.14	1313044.4	данные отсутствуют	данные отсутствуют
8361	747936.16	1313024.24	данные отсутствуют	данные отсутствуют
8362	747942.15	1312959.97	данные отсутствуют	данные отсутствуют
8363	747947.15	1312936.74	данные отсутствуют	данные отсутствуют
8364	747943.35	1312921.71	данные отсутствуют	данные отсутствуют
8365	747942.92	1312905.36	данные отсутствуют	данные отсутствуют
8366	747946.99	1312895.95	данные отсутствуют	данные отсутствуют
8367	747991.16	1312860.53	данные отсутствуют	данные отсутствуют
8368	747999	1312855.59	данные отсутствуют	данные отсутствуют
8369	747999.03	1312855.55	данные отсутствуют	данные отсутствуют
8370	748000.01	1312853.43	данные отсутствуют	данные отсутствуют

Государственный регистратор		ФГИС ЕГРН
полное наименование должности	подпись	инициалы, фамилия

М.П.

Земельный участок			
(вид объекта недвижимости)			
Лист №	Раздела 3.2	Всего листов раздела 3.2 : ____	Всего разделов: ____
Всего листов выписки: ____			
15.11.2021 № 99/2021/430683280			
Кадастровый номер:		02:17:000000:470(единое землепользование)	

Сведения о характерных точках границы земельного участка				
Система координат				
Зона №				
Номер точки	Координаты		Описание закрепления на местности	Средняя квадратическая погрешность определения координат характерных точек границ земельного участка, м
	X	Y		
1	2	3	4	5
8371	748001.96	1312851.87	данные отсутствуют	данные отсутствуют
8372	748034.89	1312779.25	данные отсутствуют	данные отсутствуют
8373	748041.8	1312736.51	данные отсутствуют	данные отсутствуют
8374	748043.28	1312728.45	данные отсутствуют	данные отсутствуют
8375	748044.89	1312717.44	данные отсутствуют	данные отсутствуют
8376	748050.2	1312684.58	данные отсутствуют	данные отсутствуют
8377	748032.64	1312598.86	данные отсутствуют	данные отсутствуют
8378	748032.12	1312598.31	данные отсутствуют	данные отсутствуют
8379	748008.31	1312587.45	данные отсутствуют	данные отсутствуют
8380	747984.65	1312550.98	данные отсутствуют	данные отсутствуют
8381	748004.19	1312517.89	данные отсутствуют	данные отсутствуют
8382	748003.7	1312514.8	данные отсутствуют	данные отсутствуют
8383	748047.69	1312505.07	данные отсутствуют	данные отсутствуют
8384	748104.56	1312496.94	данные отсутствуют	данные отсутствуют
8385	748167.4	1312494.7	данные отсутствуют	данные отсутствуют

Государственный регистратор		ФГИС ЕГРН
полное наименование должности	подпись	инициалы, фамилия

М.П.

Раздел 3.2

Выписка из Единого государственного реестра недвижимости об объекте недвижимости
Описание местоположения земельного участка

Земельный участок			
(вид объекта недвижимости)			
Лист №	Раздела 3.2	Всего листов раздела 3.2 : ____	Всего разделов: ____
Всего листов выписки: ____			
15.11.2021 № 99/2021/430683280			
Кадастровый номер:		02:17:000000:470(единое землепользование)	

Сведения о характерных точках границы земельного участка				
Система координат				
Зона №				
Номер точки	Координаты		Описание закрепления на местности	Средняя квадратическая погрешность определения координат характерных точек границ земельного участка, м
	X	Y		
1	2	3	4	5
8386	748192.98	1312492.45	данные отсутствуют	данные отсутствуют
8387	748228.86	1312486.83	данные отсутствуют	данные отсутствуют
8388	748286.24	1312485.88	данные отсутствуют	данные отсутствуют
8389	748321.75	1312487.87	данные отсутствуют	данные отсутствуют
8390	748338.17	1312490.98	данные отсутствуют	данные отсутствуют
8391	748338.2	1312490.98	данные отсутствуют	данные отсутствуют
8392	748354.62	1312488.56	данные отсутствуют	данные отсутствуют
8393	748376.38	1312486.66	данные отсутствуют	данные отсутствуют
8394	748395.9	1312494.08	данные отсутствуют	данные отсутствуют
8395	748395.92	1312494.09	данные отсутствуют	данные отсутствуют
8396	748416.49	1312497.03	данные отсутствуют	данные отсутствуют
8397	748416.51	1312497.03	данные отсутствуют	данные отсутствуют
8398	748435.53	1312495.82	данные отсутствуют	данные отсутствуют
8399	748457.82	1312494.44	данные отсутствуют	данные отсутствуют
8400	748498.27	1312495.99	данные отсутствуют	данные отсутствуют

Государственный регистратор		ФГИС ЕГРН
полное наименование должности	подпись	инициалы, фамилия

М.П.

Выписка из Единого государственного реестра недвижимости об объекте недвижимости
Описание местоположения земельного участка

Земельный участок			
(вид объекта недвижимости)			
Лист №	Раздела 3.2	Всего листов раздела 3.2 : ____	Всего разделов: ____
Всего листов выписки: ____			
15.11.2021 № 99/2021/430683280			
Кадастровый номер:		02:17:000000:470(единое землепользование)	

Сведения о характерных точках границы земельного участка				
Система координат				
Зона №				
Номер точки	Координаты		Описание закрепления на местности	Средняя квадратическая погрешность определения координат характерных точек границ земельного участка, м
	X	Y		
1	2	3	4	5
8401	748524.36	1312496.68	данные отсутствуют	данные отсутствуют
8402	748550.65	1312499.28	данные отсутствуют	данные отсутствуют
8403	748573.81	1312499.1	данные отсутствуют	данные отсутствуют
8404	748603.88	1312500.83	данные отсутствуют	данные отсутствуют
8405	748629.82	1312504.29	данные отсутствуют	данные отсутствуют
8406	748673.38	1312510.69	данные отсутствуют	данные отсутствуют
8407	748703.63	1312514.66	данные отсутствуют	данные отсутствуют
8408	748726.8	1312516.05	данные отсутствуют	данные отсутствуют
8409	748763.28	1312518.47	данные отсутствуют	данные отсутствуют
8410	748801.66	1312518.47	данные отсутствуют	данные отсутствуют
8411	748822.57	1312520.02	данные отсутствуют	данные отсутствуют
8412	748845.39	1312522.61	данные отсутствуют	данные отсутствуют
8413	759976.44	1311159.41	данные отсутствуют	данные отсутствуют
8414	759968.79	1311164.87	данные отсутствуют	данные отсутствуют
8415	759944.59	1311180.61	данные отсутствуют	данные отсутствуют

Государственный регистратор		ФГИС ЕГРН
полное наименование должности	подпись	инициалы, фамилия

М.П.

Раздел 3.2

Выписка из Единого государственного реестра недвижимости об объекте недвижимости
Описание местоположения земельного участка

Земельный участок			
(вид объекта недвижимости)			
Лист №	Раздела 3.2	Всего листов раздела 3.2 : ____	Всего разделов: ____
Всего листов выписки: ____			
15.11.2021 № 99/2021/430683280			
Кадастровый номер:		02:17:000000:470(единое землепользование)	

Сведения о характерных точках границы земельного участка				
Система координат				
Зона №				
Номер точки	Координаты		Описание закрепления на местности	Средняя квадратическая погрешность определения координат характерных точек границ земельного участка, м
	X	Y		
1	2	3	4	5
8416	759916.74	1311199.98	данные отсутствуют	данные отсутствуют
8417	759893.75	1311222.97	данные отсутствуют	данные отсутствуют
8418	759887.69	1311241.14	данные отсутствуют	данные отсутствуют
8419	759884.82	1311256.9	данные отсутствуют	данные отсутствуют
8420	759872.01	1311269.4	данные отсутствуют	данные отсутствуют
8421	759871.6	1311271.28	данные отсутствуют	данные отсутствуют
8422	759863.48	1311273.82	данные отсутствуют	данные отсутствуют
8423	759842.9	1311288.35	данные отсутствуют	данные отсутствуют
8424	759840.48	1311296.82	данные отсутствуют	данные отсутствуют
8425	759853.8	1311310.14	данные отсутствуют	данные отсутствуют
8426	759858.4	1311332.05	данные отсутствуют	данные отсутствуют
8427	759857.63	1311335.64	данные отсутствуют	данные отсутствуют
8428	759857.19	1311336.76	данные отсутствуют	данные отсутствуют
8429	759833.82	1311365.46	данные отсутствуют	данные отсутствуют
8430	759770.28	1311346.48	данные отсутствуют	данные отсутствуют

Государственный регистратор		ФГИС ЕГРН
полное наименование должности	подпись	инициалы, фамилия

М.П.

Земельный участок			
(вид объекта недвижимости)			
Лист №	Раздела 3.2	Всего листов раздела 3.2 : ____	Всего разделов: ____
Всего листов выписки: ____			
15.11.2021 № 99/2021/430683280			
Кадастровый номер:		02:17:000000:470(единое землепользование)	

Сведения о характерных точках границы земельного участка				
Система координат				
Зона №				
Номер точки	Координаты		Описание закрепления на местности	Средняя квадратическая погрешность определения координат характерных точек границ земельного участка, м
	X	Y		
1	2	3	4	5
8431	759757.28	1311365.83	данные отсутствуют	данные отсутствуют
8432	759727.9	1311376.72	данные отсутствуют	данные отсутствуют
8433	759692.8	1311410.61	данные отсутствуют	данные отсутствуют
8434	759675.85	1311455.41	данные отсутствуют	данные отсутствуют
8435	759660.52	1311488.63	данные отсутствуют	данные отсутствуют
8436	759635.75	1311482.44	данные отсутствуют	данные отсутствуют
8437	759558.34	1311547.38	данные отсутствуют	данные отсутствуют
8438	759528.17	1311540.14	данные отсутствуют	данные отсутствуют
8439	759497.9	1311582.51	данные отсутствуют	данные отсутствуют
8440	759471.7	1311587.37	данные отсутствуют	данные отсутствуют
8441	759503.07	1311537.96	данные отсутствуют	данные отсутствуют
8442	759969.87	1311141.16	данные отсутствуют	данные отсутствуют
8443	758094.9	1308641.69	данные отсутствуют	данные отсутствуют
8444	758165.63	1308672.51	данные отсутствуют	данные отсутствуют
8445	758203.56	1308703.11	данные отсутствуют	данные отсутствуют

Государственный регистратор		ФГИС ЕГРН
полное наименование должности	подпись	инициалы, фамилия

М.П.

Раздел 3.2

Выписка из Единого государственного реестра недвижимости об объекте недвижимости
Описание местоположения земельного участка

Земельный участок			
(вид объекта недвижимости)			
Лист №	Раздела 3.2	Всего листов раздела 3.2 : ____	Всего разделов: ____
Всего листов выписки: ____			
15.11.2021 № 99/2021/430683280			
Кадастровый номер:		02:17:000000:470(единое землепользование)	

Сведения о характерных точках границы земельного участка				
Система координат				
Зона №				
Номер точки	Координаты		Описание закрепления на местности	Средняя квадратическая погрешность определения координат характерных точек границ земельного участка, м
	X	Y		
1	2	3	4	5
8446	758259.78	1308707.79	данные отсутствуют	данные отсутствуют
8447	758325.2	1308714.81	данные отсутствуют	данные отсутствуют
8448	758339.33	1308721.33	данные отсутствуют	данные отсутствуют
8449	758345.46	1308727.47	данные отсутствуют	данные отсутствуют
8450	758357.55	1308738.7	данные отсутствуют	данные отсутствуют
8451	758368.14	1308747.12	данные отсутствуют	данные отсутствуют
8452	758384.12	1308759.22	данные отсутствуют	данные отсутствуют
8453	758384.13	1308759.23	данные отсутствуют	данные отсутствуют
8454	758447.18	1308790.75	данные отсутствуют	данные отсутствуют
8455	758459.27	1308799.17	данные отсутствуют	данные отсутствуют
8456	758485.39	1308819.9	данные отсутствуют	данные отсутствуют
8457	758519.79	1308846.5	данные отсутствуют	данные отсутствуют
8458	758550.83	1308875.61	данные отсутствуют	данные отсутствуют
8459	758570.05	1308889.43	данные отсутствуют	данные отсутствуют
8460	758570.06	1308889.44	данные отсутствуют	данные отсутствуют

Государственный регистратор		ФГИС ЕГРН
полное наименование должности	подпись	инициалы, фамилия

М.П.

Выписка из Единого государственного реестра недвижимости об объекте недвижимости
Описание местоположения земельного участка

Земельный участок			
(вид объекта недвижимости)			
Лист №	Раздела 3.2	Всего листов раздела 3.2 : ____	Всего разделов: ____
Всего листов выписки: ____			
15.11.2021 № 99/2021/430683280			
Кадастровый номер:		02:17:000000:470(единое землепользование)	

Сведения о характерных точках границы земельного участка				
Система координат				
Зона №				
Номер точки	Координаты		Описание закрепления на местности	Средняя квадратическая погрешность определения координат характерных точек границ земельного участка, м
	X	Y		
1	2	3	4	5
8461	758601.59	1308903.91	данные отсутствуют	данные отсутствуют
8462	758633.56	1308920.97	данные отсутствуют	данные отсутствуют
8463	758648.91	1308927.02	данные отсутствуют	данные отсутствуют
8464	758692.11	1308955.66	данные отсутствуют	данные отсутствуют
8465	758768.85	1309017.71	данные отсутствуют	данные отсутствуют
8466	758765.44	1309070.86	данные отсутствуют	данные отсутствуют
8467	758765.45	1309070.89	данные отсутствуют	данные отсутствуют
8468	758779.58	1309110.45	данные отсутствуют	данные отсутствуют
8469	758795.58	1309180.64	данные отсутствуют	данные отсутствуют
8470	758868.19	1309286.04	данные отсутствуют	данные отсутствуют
8471	758936.04	1309405.36	данные отсутствуют	данные отсутствуют
8472	758945.39	1309447.44	данные отсутствуют	данные отсутствуют
8473	758973.49	1309545.79	данные отсутствуют	данные отсутствуют
8474	758987.51	1309636.99	данные отсутствуют	данные отсутствуют
8475	758982.84	1309707.13	данные отсутствуют	данные отсутствуют

Государственный регистратор		ФГИС ЕГРН
полное наименование должности	подпись	инициалы, фамилия

М.П.

Раздел 3.2

Выписка из Единого государственного реестра недвижимости об объекте недвижимости
Описание местоположения земельного участка

Земельный участок			
(вид объекта недвижимости)			
Лист №	Раздела 3.2	Всего листов раздела 3.2 : ____	Всего разделов: ____
Всего листов выписки: ____			
15.11.2021 № 99/2021/430683280			
Кадастровый номер:		02:17:000000:470(единое землепользование)	

Сведения о характерных точках границы земельного участка				
Система координат				
Зона №				
Номер точки	Координаты		Описание закрепления на местности	Средняя квадратическая погрешность определения координат характерных точек границ земельного участка, м
	X	Y		
1	2	3	4	5
8476	758961.78	1309850.34	данные отсутствуют	данные отсутствуют
8477	758994.73	1310031.13	данные отсутствуют	данные отсутствуют
8478	759032.21	1310082.68	данные отсутствуют	данные отсутствуют
8479	759100.45	1310193.07	данные отсутствуют	данные отсутствуют
8480	759146.4	1310222.18	данные отсутствуют	данные отсутствуют
8481	759143.14	1310222.73	данные отсутствуют	данные отсутствуют
8482	759128.8	1310230.63	данные отсутствуют	данные отсутствуют
8483	759110.09	1310257.05	данные отсутствуют	данные отсутствуют
8484	759097.32	1310266.74	данные отсутствуют	данные отсутствуют
8485	759064.58	1310274.17	данные отсутствуют	данные отсутствуют
8486	759032.86	1310289.18	данные отсутствуют	данные отсутствуют
8487	759027.25	1310302.59	данные отсутствуют	данные отсутствуют
8488	759030.66	1310322.9	данные отсутствуют	данные отсутствуют
8489	759046.54	1310343.24	данные отсутствуют	данные отсутствуют
8490	759065.49	1310351.55	данные отсутствуют	данные отсутствуют

Государственный регистратор		ФГИС ЕГРН
полное наименование должности	подпись	инициалы, фамилия

М.П.

Земельный участок			
(вид объекта недвижимости)			
Лист №	Раздела 3.2	Всего листов раздела 3.2 : ____	Всего разделов: ____
Всего листов выписки: ____			
15.11.2021 № 99/2021/430683280			
Кадастровый номер:		02:17:000000:470(единое землепользование)	

Сведения о характерных точках границы земельного участка				
Система координат				
Зона №				
Номер точки	Координаты		Описание закрепления на местности	Средняя квадратическая погрешность определения координат характерных точек границ земельного участка, м
	X	Y		
1	2	3	4	5
8491	759106.24	1310353.24	данные отсутствуют	данные отсутствуют
8492	759150.99	1310337.42	данные отсутствуют	данные отсутствуют
8493	759165.39	1310320.81	данные отсутствуют	данные отсутствуют
8494	759191.74	1310261.5	данные отсутствуют	данные отсутствуют
8495	759195.75	1310258.15	данные отсутствуют	данные отсутствуют
8496	759236.17	1310291.35	данные отсутствуют	данные отсутствуют
8497	759289.98	1310359.21	данные отсутствуют	данные отсутствуют
8498	759339.15	1310422.42	данные отсутствуют	данные отсутствуют
8499	759381.52	1310492.92	данные отсутствуют	данные отсутствуют
8500	759466.05	1310560.97	данные отсутствуют	данные отсутствуют
8501	759564.3	1310610.11	данные отсутствуют	данные отсутствуют
8502	759632.26	1310680.39	данные отсутствуют	данные отсутствуют
8503	759681.34	1310715.44	данные отсутствуют	данные отсутствуют
8504	759756.22	1310816.07	данные отсутствуют	данные отсутствуют
8505	759819.53	1310900.48	данные отсутствуют	данные отсутствуют

Государственный регистратор		ФГИС ЕГРН
полное наименование должности	подпись	инициалы, фамилия

М.П.

Раздел 3.2

Выписка из Единого государственного реестра недвижимости об объекте недвижимости
Описание местоположения земельного участка

Земельный участок			
(вид объекта недвижимости)			
Лист №	Раздела 3.2	Всего листов раздела 3.2 : ____	Всего разделов: ____
Всего листов выписки: ____			
15.11.2021 № 99/2021/430683280			
Кадастровый номер:		02:17:000000:470(единое землепользование)	

Сведения о характерных точках границы земельного участка				
Система координат				
Зона №				
Номер точки	Координаты		Описание закрепления на местности	Средняя квадратическая погрешность определения координат характерных точек границ земельного участка, м
	X	Y		
1	2	3	4	5
8506	759852.29	1310937.91	данные отсутствуют	данные отсутствуют
8507	759882.76	1310982.43	данные отсутствуют	данные отсутствуют
8508	759912.21	1311017.79	данные отсутствуют	данные отсутствуют
8509	759911.2	1311020.94	данные отсутствуют	данные отсутствуют
8510	759892.19	1311022.49	данные отсутствуют	данные отсутствуют
8511	759855.72	1311006.96	данные отсутствуют	данные отсутствуют
8512	759839.21	1310992.96	данные отсутствуют	данные отсутствуют
8513	759683.18	1310757.1	данные отсутствуют	данные отсутствуют
8514	759616.71	1310688.15	данные отсутствуют	данные отсутствуют
8515	759524.33	1310628.52	данные отсутствуют	данные отсутствуют
8516	759505.4	1310652.35	данные отсутствуют	данные отсутствуют
8517	759501.26	1310666.15	данные отсутствуют	данные отсутствуют
8518	759502.29	1310743.08	данные отсутствуют	данные отсутствуют
8519	759528.3	1310810.29	данные отсутствуют	данные отсутствуют
8520	759541.48	1310858.6	данные отсутствуют	данные отсутствуют

Государственный регистратор		ФГИС ЕГРН
полное наименование должности	подпись	инициалы, фамилия

М.П.

Выписка из Единого государственного реестра недвижимости об объекте недвижимости
Описание местоположения земельного участка

Земельный участок			
(вид объекта недвижимости)			
Лист №	Раздела 3.2	Всего листов раздела 3.2 : ____	Всего разделов: ____
Всего листов выписки: ____			
15.11.2021 № 99/2021/430683280			
Кадастровый номер:		02:17:000000:470(единое землепользование)	

Сведения о характерных точках границы земельного участка				
Система координат				
Зона №				
Номер точки	Координаты		Описание закрепления на местности	Средняя квадратическая погрешность определения координат характерных точек границ земельного участка, м
	X	Y		
1	2	3	4	5
8521	759582.64	1310922.76	данные отсутствуют	данные отсутствуют
8522	759618.05	1310996.11	данные отсутствуют	данные отсутствуют
8523	759623.75	1311009.7	данные отсутствуют	данные отсутствуют
8524	759600.3	1311034.06	данные отсутствуют	данные отсутствуют
8525	759593.55	1311062.27	данные отсутствуют	данные отсутствуют
8526	759587.35	1311069.79	данные отсутствуют	данные отсутствуют
8527	759569.47	1311075.74	данные отсутствуют	данные отсутствуют
8528	759551.57	1311074.18	данные отсутствуют	данные отсутствуют
8529	759537.45	1311065.83	данные отсутствуют	данные отсутствуют
8530	759533.53	1311053.28	данные отсутствуют	данные отсутствуют
8531	759556.22	1310984.42	данные отсутствуют	данные отсутствуют
8532	759532.31	1310943.39	данные отсутствуют	данные отсутствуют
8533	759511.12	1310927.49	данные отсутствуют	данные отсутствуют
8534	759478.44	1310926.17	данные отсутствуют	данные отсутствуют
8535	759465.68	1310925.65	данные отсутствуют	данные отсутствуют

Государственный регистратор		ФГИС ЕГРН
полное наименование должности	подпись	инициалы, фамилия

М.П.

Раздел 3.2

Выписка из Единого государственного реестра недвижимости об объекте недвижимости
Описание местоположения земельного участка

Земельный участок			
(вид объекта недвижимости)			
Лист №	Раздела 3.2	Всего листов раздела 3.2 : ____	Всего разделов: ____
Всего листов выписки: ____			
15.11.2021 № 99/2021/430683280			
Кадастровый номер:		02:17:000000:470(единое землепользование)	

Сведения о характерных точках границы земельного участка				
Система координат				
Зона №				
Номер точки	Координаты		Описание закрепления на местности	Средняя квадратическая погрешность определения координат характерных точек границ земельного участка, м
	X	Y		
1	2	3	4	5
8536	759414.84	1310937.23	данные отсутствуют	данные отсутствуют
8537	759377.99	1310998.34	данные отсутствуют	данные отсутствуют
8538	759385.52	1311018.68	данные отсутствуют	данные отсутствуют
8539	759427.57	1311020.13	данные отсутствуют	данные отсутствуют
8540	759488.25	1310993.49	данные отсутствуют	данные отсутствуют
8541	759501.21	1310995.14	данные отсутствуют	данные отсутствуют
8542	759511.51	1311011.13	данные отсутствуют	данные отсутствуют
8543	759497.91	1311030.22	данные отсутствуют	данные отсутствуют
8544	759470.29	1311046.52	данные отсутствуют	данные отсутствуют
8545	759400.73	1311052.72	данные отсутствуют	данные отсутствуют
8546	759356.38	1311086.68	данные отсутствуют	данные отсутствуют
8547	759310.64	1311094.9	данные отсутствуют	данные отсутствуют
8548	759256.7	1311087.71	данные отсутствуют	данные отсутствуют
8549	759233.39	1311089.43	данные отсутствуют	данные отсутствуют
8550	759220.57	1311080.34	данные отсутствуют	данные отсутствуют

Государственный регистратор		ФГИС ЕГРН
полное наименование должности	подпись	инициалы, фамилия

М.П.

Земельный участок			
(вид объекта недвижимости)			
Лист №	Раздела 3.2	Всего листов раздела 3.2 : ____	Всего разделов: ____
Всего листов выписки: ____			
15.11.2021 № 99/2021/430683280			
Кадастровый номер:		02:17:000000:470(единое землепользование)	

Сведения о характерных точках границы земельного участка				
Система координат				
Зона №				
Номер точки	Координаты		Описание закрепления на местности	Средняя квадратическая погрешность определения координат характерных точек границ земельного участка, м
	X	Y		
1	2	3	4	5
8551	759205.27	1311058.92	данные отсутствуют	данные отсутствуют
8552	759216.55	1311043.21	данные отсутствуют	данные отсутствуют
8553	759206.31	1311024.67	данные отсутствуют	данные отсутствуют
8554	759142.71	1310984.09	данные отсутствуют	данные отсутствуют
8555	759132.59	1310943.39	данные отсутствуют	данные отсутствуют
8556	759134.26	1310925.69	данные отсутствуют	данные отсутствуют
8557	759147.93	1310905.54	данные отсутствуют	данные отсутствуют
8558	759164.75	1310898.81	данные отсутствуют	данные отсутствуют
8559	759189.31	1310872.24	данные отсутствуют	данные отсутствуют
8560	759219.37	1310856.57	данные отсутствуют	данные отсутствуют
8561	759270.34	1310827.11	данные отсутствуют	данные отсутствуют
8562	759318.4	1310774.79	данные отсутствуют	данные отсутствуют
8563	759351.06	1310725.14	данные отсутствуют	данные отсутствуют
8564	759359.25	1310685.06	данные отсутствуют	данные отсутствуют
8565	759314.77	1310649.88	данные отсутствуют	данные отсутствуют

Государственный регистратор		ФГИС ЕГРН
полное наименование должности	подпись	инициалы, фамилия

М.П.

Раздел 3.2

Выписка из Единого государственного реестра недвижимости об объекте недвижимости
Описание местоположения земельного участка

Земельный участок			
(вид объекта недвижимости)			
Лист №	Раздела 3.2	Всего листов раздела 3.2 : ____	Всего разделов: ____
Всего листов выписки: ____			
15.11.2021 № 99/2021/430683280			
Кадастровый номер:		02:17:000000:470(единое землепользование)	

Сведения о характерных точках границы земельного участка				
Система координат				
Зона №				
Номер точки	Координаты		Описание закрепления на местности	Средняя квадратическая погрешность определения координат характерных точек границ земельного участка, м
	X	Y		
1	2	3	4	5
8566	759287.85	1310643.28	данные отсутствуют	данные отсутствуют
8567	759256.46	1310644.7	данные отсутствуют	данные отсутствуют
8568	759229.25	1310662.79	данные отсутствуют	данные отсутствуют
8569	759201.33	1310692.7	данные отсутствуют	данные отсутствуют
8570	759179.27	1310704.53	данные отсутствуют	данные отсутствуют
8571	759138.07	1310692.75	данные отсутствуют	данные отсутствуют
8572	759052.12	1310623.67	данные отсутствуют	данные отсутствуют
8573	759010.7	1310616.08	данные отсутствуют	данные отсутствуют
8574	758910.24	1310641.33	данные отсутствуют	данные отсутствуют
8575	758873.33	1310655.96	данные отсутствуют	данные отсутствуют
8576	758827.89	1310692.31	данные отсутствуют	данные отсутствуют
8577	758752.54	1310550.08	данные отсутствуют	данные отсутствуют
8578	758481.27	1310581.14	данные отсутствуют	данные отсутствуют
8579	758455.4	1310421.33	данные отсутствуют	данные отсутствуют
8580	758474.9	1310353.42	данные отсутствуют	данные отсутствуют

Государственный регистратор		ФГИС ЕГРН
полное наименование должности	подпись	инициалы, фамилия

М.П.

Выписка из Единого государственного реестра недвижимости об объекте недвижимости
Описание местоположения земельного участка

Земельный участок			
(вид объекта недвижимости)			
Лист №	Раздела 3.2	Всего листов раздела 3.2 : ____	Всего разделов: ____
Всего листов выписки: ____			
15.11.2021 № 99/2021/430683280			
Кадастровый номер:		02:17:000000:470(единое землепользование)	

Сведения о характерных точках границы земельного участка				
Система координат				
Зона №				
Номер точки	Координаты		Описание закрепления на местности	Средняя квадратическая погрешность определения координат характерных точек границ земельного участка, м
	X	Y		
1	2	3	4	5
8581	758496.54	1310329.37	данные отсутствуют	данные отсутствуют
8582	758502.96	1310325.18	данные отсутствуют	данные отсутствуют
8583	758612.93	1310305.96	данные отсутствуют	данные отсутствуют
8584	758622.71	1310303.48	данные отсутствуют	данные отсутствуют
8585	758655.77	1310310.36	данные отсутствуют	данные отсутствуют
8586	758685.68	1310284.59	данные отсутствуют	данные отсутствуют
8587	758722.9	1310267.53	данные отсутствуют	данные отсутствуют
8588	758763.75	1310217.32	данные отсутствуют	данные отсутствуют
8589	758772.96	1310209.39	данные отсутствуют	данные отсутствуют
8590	758775.1	1310202.17	данные отсутствуют	данные отсутствуют
8591	758802.97	1310133	данные отсутствуют	данные отсутствуют
8592	758829.67	1310105.24	данные отсутствуют	данные отсутствуют
8593	758837.14	1310070.01	данные отсутствуют	данные отсутствуют
8594	758801.91	1310059.32	данные отсутствуют	данные отсутствуют
8595	758765.61	1310061.46	данные отсутствуют	данные отсутствуют

Государственный регистратор		ФГИС ЕГРН
полное наименование должности	подпись	инициалы, фамилия

М.П.

Раздел 3.2

Выписка из Единого государственного реестра недвижимости об объекте недвижимости
Описание местоположения земельного участка

Земельный участок			
(вид объекта недвижимости)			
Лист №	Раздела 3.2	Всего листов раздела 3.2 : ____	Всего разделов: ____
Всего листов выписки: ____			
15.11.2021 № 99/2021/430683280			
Кадастровый номер:		02:17:000000:470(единое землепользование)	

Сведения о характерных точках границы земельного участка				
Система координат				
Зона №				
Номер точки	Координаты		Описание закрепления на местности	Средняя квадратическая погрешность определения координат характерных точек границ земельного участка, м
	X	Y		
1	2	3	4	5
8596	758741.05	1310050.78	данные отсутствуют	данные отсутствуют
8597	758721.84	1309886.36	данные отсутствуют	данные отсутствуют
8598	758716.49	1309840.45	данные отсутствуют	данные отсутствуют
8599	758667.63	1309855.55	данные отсутствуют	данные отсутствуют
8600	758651.27	1309843.46	данные отсутствуют	данные отсутствуют
8601	758653.4	1309806.44	данные отсутствуют	данные отсутствуют
8602	758639.88	1309799.32	данные отсутствуют	данные отсутствуют
8603	758619.94	1309819.96	данные отсутствуют	данные отсутствуют
8604	758585.08	1309850.57	данные отсутствуют	данные отсутствуют
8605	758561.58	1309898.26	данные отсутствуют	данные отсутствуют
8606	758535.96	1309922.46	данные отсутствуют	данные отсутствуют
8607	758523.85	1309933.13	данные отсутствуют	данные отсутствуют
8608	758513.89	1309908.94	данные отсутствуют	данные отсутствуют
8609	758516.51	1309892.78	данные отсутствуют	данные отсутствуют
8610	758541.66	1309871.21	данные отсутствуют	данные отсутствуют

Государственный регистратор		ФГИС ЕГРН
полное наименование должности	подпись	инициалы, фамилия

М.П.

Земельный участок			
(вид объекта недвижимости)			
Лист №	Раздела 3.2	Всего листов раздела 3.2 : ____	Всего разделов: ____
Всего листов выписки: ____			
15.11.2021 № 99/2021/430683280			
Кадастровый номер:		02:17:000000:470(единое землепользование)	

Сведения о характерных точках границы земельного участка				
Система координат				
Зона №				
Номер точки	Координаты		Описание закрепления на местности	Средняя квадратическая погрешность определения координат характерных точек границ земельного участка, м
	X	Y		
1	2	3	4	5
8611	758551.62	1309859.11	данные отсутствуют	данные отсутствуют
8612	758550.91	1309849.86	данные отсутствуют	данные отсутствуют
8613	758541.66	1309845.58	данные отсутствуют	данные отсутствуют
8614	758526.7	1309859.11	данные отсутствуют	данные отсутствуют
8615	758513.18	1309869.08	данные отсутствуют	данные отсутствуют
8616	758506.77	1309879.04	данные отсутствуют	данные отсутствуют
8617	758493.97	1309883.32	данные отсутствуют	данные отсутствуют
8618	758479.72	1309876.91	данные отсутствуют	данные отсутствуют
8619	758476.88	1309870.5	данные отсутствуют	данные отсутствуют
8620	758485.43	1309849.86	данные отсутствуют	данные отсутствуют
8621	758494.68	1309837.05	данные отсутствуют	данные отсутствуют
8622	758506.06	1309817.82	данные отсутствуют	данные отсутствуют
8623	758510.33	1309809.29	данные отсутствуют	данные отсутствуют
8624	758509.62	1309790.78	данные отсутствуют	данные отсутствуют
8625	758503.93	1309782.24	данные отсутствуют	данные отсутствуют

Государственный регистратор		ФГИС ЕГРН
полное наименование должности	подпись	инициалы, фамилия

М.П.

Раздел 3.2

Выписка из Единого государственного реестра недвижимости об объекте недвижимости
Описание местоположения земельного участка

Земельный участок			
(вид объекта недвижимости)			
Лист №	Раздела 3.2	Всего листов раздела 3.2 : ____	Всего разделов: ____
Всего листов выписки: ____			
15.11.2021 № 99/2021/430683280			
Кадастровый номер:		02:17:000000:470(единое землепользование)	

Сведения о характерных точках границы земельного участка				
Система координат				
Зона №				
Номер точки	Координаты		Описание закрепления на местности	Средняя квадратическая погрешность определения координат характерных точек границ земельного участка, м
	X	Y		
1	2	3	4	5
8626	758491.12	1309775.84	данные отсутствуют	данные отсутствуют
8627	758476.88	1309772.27	данные отсутствуют	данные отсутствуют
8628	758465.49	1309770.85	данные отсутствуют	данные отсутствуют
8629	758451.26	1309775.12	данные отсутствуют	данные отсутствуют
8630	758437.74	1309779.39	данные отсутствуют	данные отсутствуют
8631	758429.19	1309779.39	данные отсутствуют	данные отсутствуют
8632	758410.68	1309771.56	данные отсутствуют	данные отсутствуют
8633	758404.99	1309761.6	данные отсутствуют	данные отсутствуют
8634	758392.18	1309734.55	данные отсутствуют	данные отсутствуют
8635	758382.92	1309717.46	данные отсутствуют	данные отсутствуют
8636	758376.52	1309710.34	данные отсутствуют	данные отсутствуют
8637	758330.69	1309674.7	данные отсутствуют	данные отсутствуют
8638	758258.81	1309639.82	данные отсутствуют	данные отсутствуют
8639	758224.64	1309622.74	данные отсутствуют	данные отсутствуют
8640	758217.52	1309610.64	данные отсутствуют	данные отсутствуют

Государственный регистратор		ФГИС ЕГРН
полное наименование должности	подпись	инициалы, фамилия

М.П.

Выписка из Единого государственного реестра недвижимости об объекте недвижимости
Описание местоположения земельного участка

Земельный участок			
(вид объекта недвижимости)			
Лист №	Раздела 3.2	Всего листов раздела 3.2 : ____	Всего разделов: ____
Всего листов выписки: ____			
15.11.2021 № 99/2021/430683280			
Кадастровый номер:		02:17:000000:470(единое землепользование)	

Сведения о характерных точках границы земельного участка				
Система координат				
Зона №				
Номер точки	Координаты		Описание закрепления на местности	Средняя квадратическая погрешность определения координат характерных точек границ земельного участка, м
	X	Y		
1	2	3	4	5
8641	758239.59	1309595.7	данные отсутствуют	данные отсутствуют
8642	758274.47	1309594.98	данные отсутствуют	данные отсутствуют
8643	758305.08	1309594.27	данные отсутствуют	данные отсутствуют
8644	758334.25	1309586.44	данные отсутствуют	данные отсутствуют
8645	758342.8	1309572.2	данные отсутствуют	данные отсутствуют
8646	758337.1	1309550.14	данные отсутствуют	данные отсутствуют
8647	758312.9	1309538.04	данные отсутствуют	данные отсутствуют
8648	758294.39	1309538.04	данные отсутствуют	данные отсутствуют
8649	758276.6	1309549.43	данные отсутствуют	данные отсутствуют
8650	758258.1	1309558.68	данные отсутствуют	данные отсутствуют
8651	758245.28	1309566.51	данные отсутствуют	данные отсутствуют
8652	758236.74	1309570.07	данные отсутствуют	данные отсутствуют
8653	758226.06	1309568.65	данные отсутствуют	данные отсутствуют
8654	758217.52	1309552.98	данные отсутствуют	данные отсутствуют
8655	758220.37	1309521.67	данные отсутствуют	данные отсутствуют

Государственный регистратор		ФГИС ЕГРН
полное наименование должности	подпись	инициалы, фамилия

М.П.

Раздел 3.2

Выписка из Единого государственного реестра недвижимости об объекте недвижимости
Описание местоположения земельного участка

Земельный участок			
(вид объекта недвижимости)			
Лист №	Раздела 3.2	Всего листов раздела 3.2 : ____	Всего разделов: ____
Всего листов выписки: ____			
15.11.2021 № 99/2021/430683280			
Кадастровый номер:		02:17:000000:470(единое землепользование)	

Сведения о характерных точках границы земельного участка				
Система координат				
Зона №				
Номер точки	Координаты		Описание закрепления на местности	Средняя квадратическая погрешность определения координат характерных точек границ земельного участка, м
	X	Y		
1	2	3	4	5
8656	758229.62	1309500.31	данные отсутствуют	данные отсутствуют
8657	758248.84	1309481.1	данные отсутствуют	данные отсутствуют
8658	758277.31	1309464.01	данные отсутствуют	данные отсутствуют
8659	758293.68	1309452.62	данные отсутствуют	данные отсутствуют
8660	758302.23	1309429.14	данные отсутствуют	данные отсутствуют
8661	758303.65	1309385	данные отсутствуют	данные отсутствуют
8662	758303.65	1309348	данные отсутствуют	данные отсутствуют
8663	758294.39	1309328.77	данные отсутствуют	данные отсутствуют
8664	758273.04	1309323.79	данные отсутствуют	данные отсутствуют
8665	758260.23	1309313.83	данные отсутствуют	данные отсутствуют
8666	758258.1	1309304.57	данные отсутствуют	данные отсутствуют
8667	758265.93	1309283.93	данные отсутствуют	данные отсутствуют
8668	758284.43	1309226.28	данные отсутствуют	данные отсутствуют
8669	758422.59	1308937.77	данные отсутствуют	данные отсутствуют
8670	758430.13	1308927.78	данные отсутствуют	данные отсутствуют

Государственный регистратор		ФГИС ЕГРН
полное наименование должности	подпись	инициалы, фамилия

М.П.

Земельный участок			
(вид объекта недвижимости)			
Лист №	Раздела 3.2	Всего листов раздела 3.2 : ____	Всего разделов: ____
Всего листов выписки: ____			
15.11.2021 № 99/2021/430683280			
Кадастровый номер:		02:17:000000:470(единое землепользование)	

Сведения о характерных точках границы земельного участка				
Система координат				
Зона №				
Номер точки	Координаты		Описание закрепления на местности	Средняя квадратическая погрешность определения координат характерных точек границ земельного участка, м
	X	Y		
1	2	3	4	5
8671	758428.77	1308924.86	данные отсутствуют	данные отсутствуют
8672	758452.88	1308874.68	данные отсутствуют	данные отсутствуют
8673	758413.01	1308817.03	данные отсутствуют	данные отсутствуют
8674	758361.06	1308747.99	данные отсутствуют	данные отсутствуют
8675	758336.14	1308750.12	данные отсутствуют	данные отсутствуют
8676	758313.37	1308758.67	данные отсутствуют	данные отсутствуют
8677	758265.68	1308780.73	данные отсутствуют	данные отсутствуют
8678	758245.03	1308777.17	данные отсутствуют	данные отсутствуют
8679	758220.12	1308747.27	данные отсутствуют	данные отсутствуют
8680	758096.96	1308643.65	данные отсутствуют	данные отсутствуют
8681	758696.31	1309414.5	данные отсутствуют	данные отсутствуют
8682	758710.25	1309402.65	данные отсутствуют	данные отсутствуют
8683	758719.94	1309298.26	данные отсутствуют	данные отсутствуют
8684	758717.16	1309242.73	данные отсутствуют	данные отсутствуют
8685	758711.87	1309220.31	данные отсутствуют	данные отсутствуют

Государственный регистратор		ФГИС ЕГРН
полное наименование должности	подпись	инициалы, фамилия

М.П.

Раздел 3.2

Выписка из Единого государственного реестра недвижимости об объекте недвижимости
Описание местоположения земельного участка

Земельный участок			
(вид объекта недвижимости)			
Лист №	Раздела 3.2	Всего листов раздела 3.2 : ____	Всего разделов: ____
Всего листов выписки: ____			
15.11.2021 № 99/2021/430683280			
Кадастровый номер:		02:17:000000:470(единое землепользование)	

Сведения о характерных точках границы земельного участка				
Система координат				
Зона №				
Номер точки	Координаты		Описание закрепления на местности	Средняя квадратическая погрешность определения координат характерных точек границ земельного участка, м
	X	Y		
1	2	3	4	5
8686	758678.16	1309162.02	данные отсутствуют	данные отсутствуют
8687	758669.26	1309130.12	данные отсутствуют	данные отсутствуют
8688	758641.15	1309094.11	данные отсутствуют	данные отсутствуют
8689	758628.99	1309053.01	данные отсутствуют	данные отсутствуют
8690	758646.78	1309007.19	данные отсутствуют	данные отсутствуют
8691	758666.17	1308983.99	данные отсутствуют	данные отсутствуют
8692	758602.11	1308929.28	данные отсутствуют	данные отсутствуют
8693	758563.18	1309015.54	данные отсутствуют	данные отсутствуют
8694	758536.94	1309052.32	данные отсутствуют	данные отсутствуют
8695	758516.02	1309116.86	данные отсутствуют	данные отсутствуют
8696	758505.6	1309129.97	данные отсутствуют	данные отсутствуют
8697	758492.38	1309135.02	данные отсутствуют	данные отсутствуют
8698	758478.09	1309129.73	данные отсутствуют	данные отсутствуют
8699	758473.15	1309112.07	данные отсутствуют	данные отсутствуют
8700	758507.46	1309034.84	данные отсутствуют	данные отсутствуют

Государственный регистратор		ФГИС ЕГРН
полное наименование должности	подпись	инициалы, фамилия

М.П.

Выписка из Единого государственного реестра недвижимости об объекте недвижимости
Описание местоположения земельного участка

Земельный участок			
(вид объекта недвижимости)			
Лист №	Раздела 3.2	Всего листов раздела 3.2 : ____	Всего разделов: ____
Всего листов выписки: ____			
15.11.2021 № 99/2021/430683280			
Кадастровый номер:		02:17:000000:470(единое землепользование)	

Сведения о характерных точках границы земельного участка				
Система координат				
Зона №				
Номер точки	Координаты		Описание закрепления на местности	Средняя квадратическая погрешность определения координат характерных точек границ земельного участка, м
	X	Y		
1	2	3	4	5
8701	758509.44	1309020.42	данные отсутствуют	данные отсутствуют
8702	758500.73	1309009.8	данные отсутствуют	данные отсутствуют
8703	758483.11	1309019.74	данные отсутствуют	данные отсутствуют
8704	758439.07	1309107.74	данные отсутствуют	данные отсутствуют
8705	758431.25	1309142.75	данные отсутствуют	данные отсутствуют
8706	758416.54	1309176.01	данные отсутствуют	данные отсутствуют
8707	758373.15	1309252.25	данные отсутствуют	данные отсутствуют
8708	758365.28	1309293.76	данные отсутствуют	данные отсутствуют
8709	758374.99	1309310.98	данные отсутствуют	данные отсутствуют
8710	758386.92	1309317.33	данные отсутствуют	данные отсутствуют
8711	758423.9	1309312.51	данные отсутствуют	данные отсутствуют
8712	758430.18	1309317.07	данные отсутствуют	данные отсутствуют
8713	758428.13	1309325.04	данные отсутствуют	данные отсутствуют
8714	758466.63	1309392.01	данные отсутствуют	данные отсутствуют
8715	758511.28	1309410.76	данные отсутствуют	данные отсутствуют

Государственный регистратор		ФГИС ЕГРН
полное наименование должности	подпись	инициалы, фамилия

М.П.

Раздел 3.2

Выписка из Единого государственного реестра недвижимости об объекте недвижимости
Описание местоположения земельного участка

Земельный участок			
(вид объекта недвижимости)			
Лист №	Раздела 3.2	Всего листов раздела 3.2 : ____	Всего разделов: ____
Всего листов выписки: ____			
15.11.2021 № 99/2021/430683280			
Кадастровый номер:		02:17:000000:470(единое землепользование)	

Сведения о характерных точках границы земельного участка				
Система координат				
Зона №				
Номер точки	Координаты		Описание закрепления на местности	Средняя квадратическая погрешность определения координат характерных точек границ земельного участка, м
	X	Y		
1	2	3	4	5
8716	758528.01	1309410.76	данные отсутствуют	данные отсутствуют
8717	758561.99	1309397.76	данные отсутствуют	данные отсутствуют
8718	758563.73	1309356.22	данные отсутствуют	данные отсутствуют
8719	758578.5	1309344.83	данные отсутствуют	данные отсутствуют
8720	758683.18	1309413.36	данные отсутствуют	данные отсутствуют
8721	758678.08	1309745.32	данные отсутствуют	данные отсутствуют
8722	758707	1309740.61	данные отсутствуют	данные отсутствуют
8723	758721.81	1309732.54	данные отсутствуют	данные отсутствуют
8724	758732.57	1309714.38	данные отсутствуют	данные отсутствуют
8725	758735.26	1309703.61	данные отсутствуют	данные отсутствуют
8726	758731.23	1309694.87	данные отсутствуют	данные отсутствуют
8727	758726.52	1309686.79	данные отсутствуют	данные отсутствуют
8728	758712.38	1309684.77	данные отсутствуют	данные отсутствуют
8729	758700.28	1309687.46	данные отсутствуют	данные отсутствуют
8730	758684.81	1309692.17	данные отсутствуют	данные отсутствуют

Государственный регистратор		ФГИС ЕГРН
полное наименование должности	подпись	инициалы, фамилия

М.П.

Земельный участок			
(вид объекта недвижимости)			
Лист №	Раздела 3.2	Всего листов раздела 3.2 : ____	Всего разделов: ____
Всего листов выписки: ____			
15.11.2021 № 99/2021/430683280			
Кадастровый номер:		02:17:000000:470(единое землепользование)	

Сведения о характерных точках границы земельного участка				
Система координат				
Зона №				
Номер точки	Координаты		Описание закрепления на местности	Средняя квадратическая погрешность определения координат характерных точек границ земельного участка, м
	X	Y		
1	2	3	4	5
8731	758667.98	1309682.08	данные отсутствуют	данные отсутствуют
8732	758650.49	1309674.68	данные отсутствуют	данные отсутствуют
8733	758628.97	1309684.77	данные отсутствуют	данные отсутствуют
8734	758620.21	1309698.9	данные отсутствуют	данные отсутствуют
8735	758624.93	1309727.16	данные отсутствуют	данные отсутствуют
8736	758646.46	1309741.96	данные отсутствуют	данные отсутствуют
8737	759472.04	1310885.78	данные отсутствуют	данные отсутствуют
8738	759497.19	1310852.94	данные отсутствуют	данные отсутствуют
8739	759497.85	1310833.66	данные отсутствуют	данные отсутствуют
8740	759483.23	1310820.57	данные отсутствуют	данные отсутствуют
8741	759424.23	1310820.47	данные отсутствуют	данные отсутствуют
8742	759396.21	1310808.51	данные отсутствуют	данные отсутствуют
8743	759387	1310815.11	данные отсутствуют	данные отсутствуют
8744	759391.42	1310829.96	данные отсутствуют	данные отсутствуют
8745	759419.48	1310861.34	данные отсутствуют	данные отсутствуют

Государственный регистратор		ФГИС ЕГРН
полное наименование должности	подпись	инициалы, фамилия

М.П.

Раздел 3.2

Выписка из Единого государственного реестра недвижимости об объекте недвижимости
Описание местоположения земельного участка

Земельный участок			
(вид объекта недвижимости)			
Лист №	Раздела 3.2	Всего листов раздела 3.2 : ____	Всего разделов: ____
Всего листов выписки: ____			
15.11.2021 № 99/2021/430683280			
Кадастровый номер:		02:17:000000:470(единое землепользование)	

Сведения о характерных точках границы земельного участка				
Система координат				
Зона №				
Номер точки	Координаты		Описание закрепления на местности	Средняя квадратическая погрешность определения координат характерных точек границ земельного участка, м
	X	Y		
1	2	3	4	5
8746	759447.5	1310878.93	данные отсутствуют	данные отсутствуют
8747	758452.12	1309675	данные отсутствуют	данные отсутствуют
8748	758457.89	1309666.6	данные отсутствуют	данные отсутствуют
8749	758492.28	1309629.72	данные отсутствуют	данные отсутствуют
8750	758465.42	1309610.98	данные отсутствуют	данные отсутствуют
8751	758442.57	1309607.65	данные отсутствуют	данные отсутствуют
8752	758419.82	1309608.36	данные отсутствуют	данные отсутствуют
8753	758397.85	1309624.49	данные отсутствуют	данные отсутствуют
8754	758397.98	1309647.99	данные отсутствуют	данные отсутствуют
8755	758413.78	1309667.39	данные отсутствуют	данные отсутствуют
8756	759010.52	1310462.84	данные отсутствуют	данные отсутствуют
8757	759038.43	1310433.25	данные отсутствуют	данные отсутствуют
8758	759049.2	1310402.97	данные отсутствуют	данные отсутствуют
8759	759051.56	1310390.86	данные отсутствуют	данные отсутствуют
8760	759040.11	1310382.78	данные отсутствуют	данные отсутствуют

Государственный регистратор		ФГИС ЕГРН
полное наименование должности	подпись	инициалы, фамилия

М.П.

Выписка из Единого государственного реестра недвижимости об объекте недвижимости
Описание местоположения земельного участка

Земельный участок			
(вид объекта недвижимости)			
Лист №	Раздела 3.2	Всего листов раздела 3.2 : ____	Всего разделов: ____
Всего листов выписки: ____			
15.11.2021 № 99/2021/430683280			
Кадастровый номер:		02:17:000000:470(единое землепользование)	

Сведения о характерных точках границы земельного участка				
Система координат				
Зона №				
Номер точки	Координаты		Описание закрепления на местности	Средняя квадратическая погрешность определения координат характерных точек границ земельного участка, м
	X	Y		
1	2	3	4	5
8761	759028.34	1310385.81	данные отсутствуют	данные отсутствуют
8762	759020.94	1310400.28	данные отсутствуют	данные отсутствуют
8763	759016.23	1310411.72	данные отсутствуют	данные отсутствуют
8764	759003.45	1310417.1	данные отсутствуют	данные отсутствуют
8765	758984.61	1310415.42	данные отсутствуют	данные отсутствуют
8766	758957.71	1310401.96	данные отсутствуют	данные отсутствуют
8767	758940.54	1310418.78	данные отсутствуют	данные отсутствуют
8768	758942.56	1310432.91	данные отсутствуют	данные отсутствуют
8769	758976.88	1310449.39	данные отсутствуют	данные отсутствуют
8770	758386.84	1309514.22	данные отсутствуют	данные отсутствуют
8771	758396.15	1309508.47	данные отсутствуют	данные отсутствуют
8772	758411.86	1309485.23	данные отсутствуют	данные отсутствуют
8773	758413.61	1309457.91	данные отсутствуют	данные отсутствуют
8774	758392.22	1309439.45	данные отсутствуют	данные отсутствуют
8775	758364.61	1309457	данные отсутствуют	данные отсутствуют

Государственный регистратор		ФГИС ЕГРН
полное наименование должности	подпись	инициалы, фамилия

М.П.

Раздел 3.2

Выписка из Единого государственного реестра недвижимости об объекте недвижимости
Описание местоположения земельного участка

Земельный участок			
(вид объекта недвижимости)			
Лист №	Раздела 3.2	Всего листов раздела 3.2 : ____	Всего разделов: ____
Всего листов выписки: ____			
15.11.2021 № 99/2021/430683280			
Кадастровый номер:		02:17:000000:470(единое землепользование)	

Сведения о характерных точках границы земельного участка				
Система координат				
Зона №				
Номер точки	Координаты		Описание закрепления на местности	Средняя квадратическая погрешность определения координат характерных точек границ земельного участка, м
	X	Y		
1	2	3	4	5
8776	758358.83	1309479.59	данные отсутствуют	данные отсутствуют
8777	758362.93	1309498.56	данные отсутствуют	данные отсутствуют
8778	758374.53	1309513.45	данные отсутствуют	данные отсутствуют
8779	758552.1	1310528.78	данные отсутствуют	данные отсутствуют
8780	758567.9	1310526.76	данные отсутствуют	данные отсутствуют
8781	758600.2	1310498.84	данные отсутствуют	данные отсутствуют
8782	758621.73	1310473.28	данные отсутствуют	данные отсутствуют
8783	758622.4	1310459.82	данные отсутствуют	данные отсутствуют
8784	758614.33	1310455.78	данные отсутствуют	данные отсутствуют
8785	758605.25	1310455.78	данные отсутствуют	данные отсутствуют
8786	758594.48	1310456.46	данные отсутствуют	данные отсутствуют
8787	758549.07	1310507.93	данные отсутствуют	данные отсутствуют
8788	758545.04	1310520.7	данные отсутствуют	данные отсутствуют
8789	758546.04	1310525.75	данные отсутствуют	данные отсутствуют
8790	758894.19	1310536.2	данные отсутствуют	данные отсутствуют

Государственный регистратор		ФГИС ЕГРН
полное наименование должности	подпись	инициалы, фамилия

М.П.

Земельный участок			
(вид объекта недвижимости)			
Лист №	Раздела 3.2	Всего листов раздела 3.2 : ____	Всего разделов: ____
Всего листов выписки: ____			
15.11.2021 № 99/2021/430683280			
Кадастровый номер:		02:17:000000:470(единое землепользование)	

Сведения о характерных точках границы земельного участка				
Система координат				
Зона №				
Номер точки	Координаты		Описание закрепления на местности	Средняя квадратическая погрешность определения координат характерных точек границ земельного участка, м
	X	Y		
1	2	3	4	5
8791	758891.99	1310536.68	данные отсутствуют	данные отсутствуют
8792	758892.47	1310538.88	данные отсутствуют	данные отсутствуют
8793	758894.67	1310538.4	данные отсутствуют	данные отсутствуют
8794	759272.74	1310454.53	данные отсутствуют	данные отсутствуют
8795	759270.55	1310455.01	данные отсутствуют	данные отсутствуют
8796	759271.03	1310457.21	данные отсутствуют	данные отсутствуют
8797	759273.23	1310456.73	данные отсутствуют	данные отсутствуют
8798	758775.24	1310561.87	данные отсутствуют	данные отсутствуют
8799	758773.04	1310562.35	данные отсутствуют	данные отсутствуют
8800	758773.53	1310564.55	данные отсутствуют	данные отсутствуют
8801	758775.72	1310564.07	данные отсутствуют	данные отсутствуют
8802	759198.9	1310470.47	данные отсутствуют	данные отсутствуют
8803	759196.7	1310470.95	данные отсутствуют	данные отсутствуют
8804	759197.18	1310473.15	данные отсутствуют	данные отсутствуют
8805	759199.38	1310472.66	данные отсутствуют	данные отсутствуют

Государственный регистратор		ФГИС ЕГРН
полное наименование должности	подпись	инициалы, фамилия

М.П.

Раздел 3.2

Выписка из Единого государственного реестра недвижимости об объекте недвижимости
Описание местоположения земельного участка

Земельный участок			
(вид объекта недвижимости)			
Лист №	Раздела 3.2	Всего листов раздела 3.2 : ____	Всего разделов: ____
Всего листов выписки: ____			
15.11.2021 № 99/2021/430683280			
Кадастровый номер:		02:17:000000:470(единое землепользование)	

Сведения о характерных точках границы земельного участка				
Система координат				
Зона №				
Номер точки	Координаты		Описание закрепления на местности	Средняя квадратическая погрешность определения координат характерных точек границ земельного участка, м
	X	Y		
1	2	3	4	5
8806	759042.28	1310504.24	данные отсутствуют	данные отсутствуют
8807	759040.09	1310504.72	данные отсутствуют	данные отсутствуют
8808	759040.57	1310506.92	данные отсутствуют	данные отсутствуют
8809	759042.77	1310506.43	данные отсутствуют	данные отсутствуют
8810	757325.55	1309503.24	данные отсутствуют	данные отсутствуют
8811	757367.95	1309622.19	данные отсутствуют	данные отсутствуют
8812	757399.09	1309690.22	данные отсутствуют	данные отсутствуют
8813	757399.76	1309703.39	данные отсутствуют	данные отсутствуют
8814	757411.1	1309725.19	данные отсутствуют	данные отсутствуют
8815	757466.34	1309792.97	данные отсутствуют	данные отсутствуют
8816	757515.22	1309834.38	данные отсутствуют	данные отсутствуют
8817	757533.9	1309841.83	данные отсутствуют	данные отсутствуют
8818	757537.5	1309845.35	данные отсутствуют	данные отсутствуют
8819	757608.56	1309855.32	данные отсутствуют	данные отсутствуют
8820	757635.98	1309902.69	данные отсутствуют	данные отсутствуют

Государственный регистратор		ФГИС ЕГРН
полное наименование должности	подпись	инициалы, фамилия

М.П.

Выписка из Единого государственного реестра недвижимости об объекте недвижимости
Описание местоположения земельного участка

Земельный участок			
(вид объекта недвижимости)			
Лист №	Раздела 3.2	Всего листов раздела 3.2 : ____	Всего разделов: ____
Всего листов выписки: ____			
15.11.2021 № 99/2021/430683280			
Кадастровый номер:		02:17:000000:470(единое землепользование)	

Сведения о характерных точках границы земельного участка				
Система координат				
Зона №				
Номер точки	Координаты		Описание закрепления на местности	Средняя квадратическая погрешность определения координат характерных точек границ земельного участка, м
	X	Y		
1	2	3	4	5
8821	757633.17	1309903.87	данные отсутствуют	данные отсутствуют
8822	757623.94	1309894.08	данные отсутствуют	данные отсутствуют
8823	757610.77	1309889.97	данные отсутствуют	данные отсутствуют
8824	757574.36	1309902.82	данные отсутствуют	данные отсутствуют
8825	757547.86	1309900.58	данные отсутствуют	данные отсутствуют
8826	757519.77	1309888.75	данные отсутствуют	данные отсутствуют
8827	757501.69	1309874.18	данные отсутствуют	данные отсутствуют
8828	757461.78	1309859.68	данные отсутствуют	данные отсутствуют
8829	757382.81	1309796.71	данные отсутствуют	данные отсутствуют
8830	757370.14	1309802.27	данные отсутствуют	данные отсутствуют
8831	757333.15	1309802.79	данные отсутствуют	данные отсутствуют
8832	757315.57	1309793.8	данные отсутствуют	данные отсутствуют
8833	757308.91	1309779.99	данные отсутствуют	данные отсутствуют
8834	757311.1	1309762.65	данные отсутствуют	данные отсутствуют
8835	757324.13	1309757.34	данные отсутствуют	данные отсутствуют

Государственный регистратор		ФГИС ЕГРН
полное наименование должности	подпись	инициалы, фамилия

М.П.

Раздел 3.2

Выписка из Единого государственного реестра недвижимости об объекте недвижимости
Описание местоположения земельного участка

Земельный участок			
(вид объекта недвижимости)			
Лист №	Раздела 3.2	Всего листов раздела 3.2 : ____	Всего разделов: ____
Всего листов выписки: ____			
15.11.2021 № 99/2021/430683280			
Кадастровый номер:		02:17:000000:470(единое землепользование)	

Сведения о характерных точках границы земельного участка				
Система координат				
Зона №				
Номер точки	Координаты		Описание закрепления на местности	Средняя квадратическая погрешность определения координат характерных точек границ земельного участка, м
	X	Y		
1	2	3	4	5
8836	757361.59	1309756.84	данные отсутствуют	данные отсутствуют
8837	757370.14	1309752	данные отсутствуют	данные отсутствуют
8838	757372.35	1309743.99	данные отсутствуют	данные отсутствуют
8839	757360.93	1309732.4	данные отсутствуют	данные отсутствуют
8840	757328.43	1309734.37	данные отсутствуют	данные отсутствуют
8841	757314.96	1309730.49	данные отсутствуют	данные отсутствуют
8842	757305.72	1309711.9	данные отсутствуют	данные отсутствуют
8843	757297.32	1309602.65	данные отсутствуют	данные отсутствуют
8844	757308.74	1309520.25	данные отсутствуют	данные отсутствуют
8845	757319.54	1309505.28	данные отсутствуют	данные отсутствуют
8846	756363.39	1309696.03	данные отсутствуют	данные отсутствуют
8847	756309.28	1309543.86	данные отсутствуют	данные отсутствуют
8848	756351.71	1309505.88	данные отсутствуют	данные отсутствуют
8849	756359.56	1309508.48	данные отсутствуют	данные отсутствуют
8850	756366.72	1309519.42	данные отсутствуют	данные отсутствуют

Государственный регистратор		ФГИС ЕГРН
полное наименование должности	подпись	инициалы, фамилия

М.П.

Земельный участок			
(вид объекта недвижимости)			
Лист №	Раздела 3.2	Всего листов раздела 3.2 : ____	Всего разделов: ____
Всего листов выписки: ____			
15.11.2021 № 99/2021/430683280			
Кадастровый номер:		02:17:000000:470(единое землепользование)	

Сведения о характерных точках границы земельного участка				
Система координат				
Зона №				
Номер точки	Координаты		Описание закрепления на местности	Средняя квадратическая погрешность определения координат характерных точек границ земельного участка, м
	X	Y		
1	2	3	4	5
8851	756382.68	1309557.85	данные отсутствуют	данные отсутствуют
8852	756405.45	1309661.46	данные отсутствуют	данные отсутствуют
8853	756369.89	1309693.68	данные отсутствуют	данные отсутствуют
8854	759538.9	1308658.29	данные отсутствуют	данные отсутствуют
8855	759646.2	1308659.65	данные отсутствуют	данные отсутствуют
8856	759719.02	1308759.57	данные отсутствуют	данные отсутствуют
8857	759906.99	1308857.78	данные отсутствуют	данные отсутствуют
8858	760078.02	1308964.47	данные отсутствуют	данные отсутствуют
8859	760193.17	1309069.46	данные отсутствуют	данные отсутствуют
8860	760230.43	1309215.09	данные отсутствуют	данные отсутствуют
8861	760306.63	1309274.36	данные отсутствуют	данные отсутствуют
8862	760421.78	1309325.16	данные отсутствуют	данные отсутствуют
8863	760450.57	1309579.17	данные отсутствуют	данные отсутствуют
8864	760554.91	1309790.87	данные отсутствуют	данные отсутствуют
8865	760350.35	1309896.37	данные отсутствуют	данные отсутствуют

Государственный регистратор		ФГИС ЕГРН
полное наименование должности	подпись	инициалы, фамилия

М.П.

Раздел 3.2

Выписка из Единого государственного реестра недвижимости об объекте недвижимости
Описание местоположения земельного участка

Земельный участок			
(вид объекта недвижимости)			
Лист №	Раздела 3.2	Всего листов раздела 3.2 : ____	Всего разделов: ____
Всего листов выписки: ____			
15.11.2021 № 99/2021/430683280			
Кадастровый номер:		02:17:000000:470(единое землепользование)	

Сведения о характерных точках границы земельного участка				
Система координат				
Зона №				
Номер точки	Координаты		Описание закрепления на местности	Средняя квадратическая погрешность определения координат характерных точек границ земельного участка, м
	X	Y		
1	2	3	4	5
8866	760283.02	1309919.79	данные отсутствуют	данные отсутствуют
8867	760122.01	1309962.53	данные отсутствуют	данные отсутствуют
8868	759956.31	1309954.92	данные отсутствуют	данные отсутствуют
8869	759823.68	1309952.1	данные отсутствуют	данные отсутствуют
8870	759621.57	1309941.1	данные отсутствуют	данные отсутствуют
8871	759597.92	1309939.48	данные отсутствуют	данные отсутствуют
8872	759082.3	1309711.26	данные отсутствуют	данные отсутствуют
8873	759003.11	1309621.21	данные отсутствуют	данные отсутствуют
8874	758996.01	1309563.42	данные отсутствуют	данные отсутствуют
8875	758990.17	1309538.89	данные отсутствуют	данные отсутствуют
8876	758973.54	1309473.52	данные отсутствуют	данные отсутствуют
8877	758962.06	1309440.49	данные отсутствуют	данные отсутствуют
8878	758952.68	1309398.3	данные отсутствуют	данные отсутствуют
8879	758952.67	1309398.28	данные отсутствуют	данные отсутствуют
8880	758942.41	1309375.48	данные отсутствуют	данные отсутствуют

Государственный регистратор		ФГИС ЕГРН
полное наименование должности	подпись	инициалы, фамилия

М.П.

Выписка из Единого государственного реестра недвижимости об объекте недвижимости
Описание местоположения земельного участка

Земельный участок			
(вид объекта недвижимости)			
Лист №	Раздела 3.2	Всего листов раздела 3.2 : ____	Всего разделов: ____
Всего листов выписки: ____			
15.11.2021 № 99/2021/430683280			
Кадастровый номер:		02:17:000000:470(единое землепользование)	

Сведения о характерных точках границы земельного участка				
Система координат				
Зона №				
Номер точки	Координаты		Описание закрепления на местности	Средняя квадратическая погрешность определения координат характерных точек границ земельного участка, м
	X	Y		
1	2	3	4	5
8881	758884.73	1309278.78	данные отсутствуют	данные отсутствуют
8882	758884.72	1309278.77	данные отсутствуют	данные отсутствуют
8883	758804.98	1309178.4	данные отсутствуют	данные отсутствуют
8884	758801.68	1309171.82	данные отсутствуют	данные отсутствуют
8885	758784.59	1309123.95	данные отсутствуют	данные отсутствуют
8886	758773.03	1309076.99	данные отсутствуют	данные отсутствуют
8887	758780.01	1309025.45	данные отсутствуют	данные отсутствуют
8888	758799.9	1309014.07	данные отсутствуют	данные отсутствуют
8889	758805.8	1309010.7	данные отсутствуют	данные отсутствуют
8890	758821.83	1309001.54	данные отсутствуют	данные отсутствуют
8891	758849.71	1308985.62	данные отсутствуют	данные отсутствуют
8892	758855.52	1308972.21	данные отсутствуют	данные отсутствуют
8893	758857.25	1308970.56	данные отсутствуют	данные отсутствуют
8894	758878.51	1308951.89	данные отсутствуют	данные отсутствуют
8895	758878.52	1308951.87	данные отсутствуют	данные отсутствуют

Государственный регистратор		ФГИС ЕГРН
полное наименование должности	подпись	инициалы, фамилия

М.П.

Раздел 3.2

Выписка из Единого государственного реестра недвижимости об объекте недвижимости
Описание местоположения земельного участка

Земельный участок			
(вид объекта недвижимости)			
Лист №	Раздела 3.2	Всего листов раздела 3.2 : ____	Всего разделов: ____
Всего листов выписки: ____			
15.11.2021 № 99/2021/430683280			
Кадастровый номер:		02:17:000000:470(единое землепользование)	

Сведения о характерных точках границы земельного участка				
Система координат				
Зона №				
Номер точки	Координаты		Описание закрепления на местности	Средняя квадратическая погрешность определения координат характерных точек границ земельного участка, м
	X	Y		
1	2	3	4	5
8896	758885.96	1308941.67	данные отсутствуют	данные отсутствуют
8897	758885.97	1308941.66	данные отсутствуют	данные отсутствуют
8898	758887.83	1308938.42	данные отсутствуют	данные отсутствуют
8899	758906.18	1308957.69	данные отсутствуют	данные отсутствуют
8900	759083.99	1308905.2	данные отсутствуют	данные отсутствуют
8901	759112.89	1308884.97	данные отсутствуют	данные отсутствуют
8902	759322.21	1308757.31	данные отсутствуют	данные отсутствуют
8903	759319.71	1308747.79	данные отсутствуют	данные отсутствуют
8904	759393.05	1308713.6	данные отсутствуют	данные отсутствуют
8905	759396.53	1308716.89	данные отсутствуют	данные отсутствуют
8906	759525.38	1308660.37	данные отсутствуют	данные отсутствуют
8907	760414.65	1309774.64	данные отсутствуют	данные отсутствуют
8908	760412.53	1309773.89	данные отсутствуют	данные отсутствуют
8909	760411.78	1309776.02	данные отсутствуют	данные отсутствуют
8910	760413.91	1309776.76	данные отсутствуют	данные отсутствуют

Государственный регистратор		ФГИС ЕГРН
полное наименование должности	подпись	инициалы, фамилия

М.П.

Земельный участок			
(вид объекта недвижимости)			
Лист №	Раздела 3.2	Всего листов раздела 3.2 : ____	Всего разделов: ____
Всего листов выписки: ____			
15.11.2021 № 99/2021/430683280			
Кадастровый номер:		02:17:000000:470(единое землепользование)	

Сведения о характерных точках границы земельного участка				
Система координат				
Зона №				
Номер точки	Координаты		Описание закрепления на местности	Средняя квадратическая погрешность определения координат характерных точек границ земельного участка, м
	X	Y		
1	2	3	4	5
8911	760379.13	1309875.39	данные отсутствуют	данные отсутствуют
8912	760377.01	1309874.64	данные отсутствуют	данные отсутствуют
8913	760376.27	1309876.77	данные отсутствуют	данные отсутствуют
8914	760378.39	1309877.51	данные отсутствуют	данные отсутствуют
8915	760684.3	1302636.4	данные отсутствуют	данные отсутствуют
8916	760686.11	1302638.82	данные отсутствуют	данные отсутствуют
8917	760686.14	1302638.85	данные отсутствуют	данные отсутствуют
8918	760686.16	1302638.86	данные отсутствуют	данные отсутствуют
8919	760699.35	1302642.43	данные отсутствуют	данные отсутствуют
8920	760707.87	1302643.29	данные отсутствуют	данные отсутствуют
8921	760717.37	1302645.88	данные отсутствуют	данные отсутствуют
8922	760717.39	1302645.88	данные отсутствуют	данные отсутствуют
8923	760723.33	1302645.88	данные отсутствуют	данные отсутствуют
8924	760723.35	1302645.88	данные отсутствуют	данные отсутствуют
8925	760727.9	1302645.1	данные отсутствуют	данные отсутствуют

Государственный регистратор		ФГИС ЕГРН
полное наименование должности	подпись	инициалы, фамилия

М.П.

Раздел 3.2

Выписка из Единого государственного реестра недвижимости об объекте недвижимости
Описание местоположения земельного участка

Земельный участок			
(вид объекта недвижимости)			
Лист №	Раздела 3.2	Всего листов раздела 3.2 : ____	Всего разделов: ____
Всего листов выписки: ____			
15.11.2021 № 99/2021/430683280			
Кадастровый номер:		02:17:000000:470(единое землепользование)	

Сведения о характерных точках границы земельного участка				
Система координат				
Зона №				
Номер точки	Координаты		Описание закрепления на местности	Средняя квадратическая погрешность определения координат характерных точек границ земельного участка, м
	X	Y		
1	2	3	4	5
8926	760727.92	1302645.09	данные отсутствуют	данные отсутствуют
8927	760728.42	1302644.85	данные отсутствуют	данные отсутствуют
8928	760810.59	1302713.89	данные отсутствуют	данные отсутствуют
8929	760812.27	1302784.4	данные отсутствуют	данные отсутствуют
8930	760808.23	1302828.88	данные отсутствуют	данные отсутствуют
8931	760814.48	1303010.13	данные отсутствуют	данные отсутствуют
8932	760814.49	1303010.44	данные отсутствуют	данные отсутствуют
8933	760808.24	1303185.55	данные отсутствуют	данные отсутствуют
8934	760808.23	1303185.75	данные отсутствуют	данные отсутствуют
8935	760795.71	1303417.4	данные отсутствуют	данные отсутствуют
8936	760725.04	1303425.71	данные отсутствуют	данные отсутствуют
8937	760617.57	1303425.21	данные отсутствуют	данные отсутствуют
8938	760449.57	1303434.15	данные отсутствуют	данные отсутствуют
8939	760370.93	1303590.53	данные отсутствуют	данные отсутствуют
8940	760333.3	1303651.42	данные отсутствуют	данные отсутствуют

Государственный регистратор		ФГИС ЕГРН
полное наименование должности	подпись	инициалы, фамилия

М.П.

Выписка из Единого государственного реестра недвижимости об объекте недвижимости
Описание местоположения земельного участка

Земельный участок			
(вид объекта недвижимости)			
Лист №	Раздела 3.2	Всего листов раздела 3.2 : ____	Всего разделов: ____
Всего листов выписки: ____			
15.11.2021 № 99/2021/430683280			
Кадастровый номер:		02:17:000000:470(единое землепользование)	

Сведения о характерных точках границы земельного участка				
Система координат				
Зона №				
Номер точки	Координаты		Описание закрепления на местности	Средняя квадратическая погрешность определения координат характерных точек границ земельного участка, м
	X	Y		
1	2	3	4	5
8941	760338.82	1303652.44	данные отсутствуют	данные отсутствуют
8942	760201.85	1303887.61	данные отсутствуют	данные отсутствуют
8943	760201.48	1303887.7	данные отсутствуют	данные отсутствуют
8944	760188.45	1303879.46	данные отсутствуют	данные отсутствуют
8945	760172.55	1303904.2	данные отсутствуют	данные отсутствуют
8946	760137.48	1303961.63	данные отсутствуют	данные отсутствуют
8947	760146.48	1303966.59	данные отсутствуют	данные отсутствуют
8948	760152.93	1303971.6	данные отсутствуют	данные отсутствуют
8949	760134.77	1304002.79	данные отсутствуют	данные отсутствуют
8950	760131.62	1304008.22	данные отсутствуют	данные отсутствуют
8951	760124.31	1304002.16	данные отсутствуют	данные отсутствуют
8952	760117.71	1303994	данные отсутствуют	данные отсутствуют
8953	760101.06	1304021.26	данные отсутствуют	данные отсутствуют
8954	759972.37	1304259.85	данные отсутствуют	данные отсутствуют
8955	760140.38	1304455.56	данные отсутствуют	данные отсутствуют

Государственный регистратор		ФГИС ЕГРН
полное наименование должности	подпись	инициалы, фамилия

М.П.

Раздел 3.2

Выписка из Единого государственного реестра недвижимости об объекте недвижимости
Описание местоположения земельного участка

Земельный участок			
(вид объекта недвижимости)			
Лист №	Раздела 3.2	Всего листов раздела 3.2 : ____	Всего разделов: ____
Всего листов выписки: ____			
15.11.2021 № 99/2021/430683280			
Кадастровый номер:		02:17:000000:470(единое землепользование)	

Сведения о характерных точках границы земельного участка				
Система координат				
Зона №				
Номер точки	Координаты		Описание закрепления на местности	Средняя квадратическая погрешность определения координат характерных точек границ земельного участка, м
	X	Y		
1	2	3	4	5
8956	760065.31	1304700.41	данные отсутствуют	данные отсутствуют
8957	760127.66	1304783.11	данные отсутствуют	данные отсутствуют
8958	760181.13	1304876.87	данные отсутствуют	данные отсутствуют
8959	760091.45	1304959.34	данные отсутствуют	данные отсутствуют
8960	760101.72	1304987.71	данные отсутствуют	данные отсутствуют
8961	760100.71	1304988.79	данные отсутствуют	данные отсутствуют
8962	760100.66	1304989.12	данные отсутствуют	данные отсутствуют
8963	760105.97	1304999.74	данные отсутствуют	данные отсутствуют
8964	760106.28	1304999.74	данные отсутствуют	данные отсутствуют
8965	760146.41	1305109.02	данные отсутствуют	данные отсутствуют
8966	760239.48	1305186.17	данные отсутствуют	данные отсутствуют
8967	760293.35	1305245.56	данные отсутствуют	данные отсутствуют
8968	760293.28	1305245.74	данные отсутствуют	данные отсутствуют
8969	760190.91	1305530.3	данные отсутствуют	данные отсутствуют
8970	760086.98	1305483.45	данные отсутствуют	данные отсутствуют

Государственный регистратор		ФГИС ЕГРН
полное наименование должности	подпись	инициалы, фамилия

М.П.

Земельный участок			
(вид объекта недвижимости)			
Лист №	Раздела 3.2	Всего листов раздела 3.2 : ____	Всего разделов: ____
Всего листов выписки: ____			
15.11.2021 № 99/2021/430683280			
Кадастровый номер:		02:17:000000:470(единое землепользование)	

Сведения о характерных точках границы земельного участка				
Система координат				
Зона №				
Номер точки	Координаты		Описание закрепления на местности	Средняя квадратическая погрешность определения координат характерных точек границ земельного участка, м
	X	Y		
1	2	3	4	5
8971	760074.59	1305507.56	данные отсутствуют	данные отсутствуют
8972	760064.27	1305503.96	данные отсутствуют	данные отсутствуют
8973	759998.14	1305577.13	данные отсутствуют	данные отсутствуют
8974	759975.28	1305575.49	данные отсутствуют	данные отсутствуют
8975	759966.11	1305612.56	данные отсутствуют	данные отсутствуют
8976	759892.01	1305694.55	данные отсутствуют	данные отсутствуют
8977	759875.73	1305940.17	данные отсутствуют	данные отсутствуют
8978	760172.37	1305991.61	данные отсутствуют	данные отсутствуют
8979	760297.1	1306302.1	данные отсутствуют	данные отсутствуют
8980	760238.94	1306353.8	данные отсутствуют	данные отсутствуют
8981	760164.72	1306407.45	данные отсутствуют	данные отсутствуют
8982	760166.03	1306418.61	данные отсутствуют	данные отсутствуют
8983	760155.91	1306427.61	данные отсутствуют	данные отсутствуют
8984	760185	1306710.53	данные отсутствуют	данные отсутствуют
8985	760007	1306701.9	данные отсутствуют	данные отсутствуют

Государственный регистратор		ФГИС ЕГРН
полное наименование должности	подпись	инициалы, фамилия

М.П.

Раздел 3.2

Выписка из Единого государственного реестра недвижимости об объекте недвижимости
Описание местоположения земельного участка

Земельный участок			
(вид объекта недвижимости)			
Лист №	Раздела 3.2	Всего листов раздела 3.2 : ____	Всего разделов: ____
Всего листов выписки: ____			
15.11.2021 № 99/2021/430683280			
Кадастровый номер:		02:17:000000:470(единое землепользование)	

Сведения о характерных точках границы земельного участка				
Система координат				
Зона №				
Номер точки	Координаты		Описание закрепления на местности	Средняя квадратическая погрешность определения координат характерных точек границ земельного участка, м
	X	Y		
1	2	3	4	5
8986	759914.07	1306820.75	данные отсутствуют	данные отсутствуют
8987	759895.51	1306939.32	данные отсутствуют	данные отсутствуют
8988	759897.25	1306939.15	данные отсутствуют	данные отсутствуют
8989	759791.24	1307373.1	данные отсутствуют	данные отсутствуют
8990	759791.21	1307373.24	данные отсутствуют	данные отсутствуют
8991	759706.91	1307615.15	данные отсутствуют	данные отсутствуют
8992	759341.57	1307819.68	данные отсутствуют	данные отсутствуют
8993	759320.44	1307817.81	данные отсутствуют	данные отсутствуют
8994	759287.39	1307825.43	данные отсутствуют	данные отсутствуют
8995	759279.77	1307843.23	данные отсутствуют	данные отсутствуют
8996	759269.59	1307885.6	данные отсутствуют	данные отсутствуют
8997	759258.58	1307894.93	данные отсутствуют	данные отсутствуют
8998	759246.71	1307904.24	данные отсутствуют	данные отсутствуют
8999	759235.7	1307926.27	данные отсутствуют	данные отсутствуют
9000	759231.46	1307944.92	данные отсутствуют	данные отсутствуют

Государственный регистратор		ФГИС ЕГРН
полное наименование должности	подпись	инициалы, фамилия

М.П.

Выписка из Единого государственного реестра недвижимости об объекте недвижимости
Описание местоположения земельного участка

Земельный участок			
(вид объекта недвижимости)			
Лист №	Раздела 3.2	Всего листов раздела 3.2 : ____	Всего разделов: ____
Всего листов выписки: ____			
15.11.2021 № 99/2021/430683280			
Кадастровый номер:		02:17:000000:470(единое землепользование)	

Сведения о характерных точках границы земельного участка				
Система координат				
Зона №				
Номер точки	Координаты		Описание закрепления на местности	Средняя квадратическая погрешность определения координат характерных точек границ земельного участка, м
	X	Y		
1	2	3	4	5
9001	759238.24	1307955.09	данные отсутствуют	данные отсутствуют
9002	759253.9	1307967.26	данные отсутствуют	данные отсутствуют
9003	759174.26	1308336.23	данные отсутствуют	данные отсутствуют
9004	759066.04	1308405.56	данные отсутствуют	данные отсутствуют
9005	758866.22	1308355.88	данные отсутствуют	данные отсутствуют
9006	758685.61	1308588.35	данные отсутствуют	данные отсутствуют
9007	758629.33	1308656.08	данные отсутствуют	данные отсутствуют
9008	758671.48	1308744.04	данные отсутствуют	данные отсутствуют
9009	758874.87	1308925.01	данные отсутствуют	данные отсутствуют
9010	758853.83	1308973.56	данные отсутствуют	данные отсутствуют
9011	758840.65	1308986.11	данные отсутствуют	данные отсутствуют
9012	758823.08	1308998.6	данные отсутствуют	данные отсутствуют
9013	758811.17	1309006.36	данные отсутствуют	данные отсутствуют
9014	758808.03	1309007.35	данные отсутствуют	данные отсутствуют
9015	758808.02	1309007.36	данные отсутствуют	данные отсутствуют

Государственный регистратор		ФГИС ЕГРН
полное наименование должности	подпись	инициалы, фамилия

М.П.

Раздел 3.2

Выписка из Единого государственного реестра недвижимости об объекте недвижимости
Описание местоположения земельного участка

Земельный участок			
(вид объекта недвижимости)			
Лист №	Раздела 3.2	Всего листов раздела 3.2 : ____	Всего разделов: ____
Всего листов выписки: ____			
15.11.2021 № 99/2021/430683280			
Кадастровый номер:		02:17:000000:470(единое землепользование)	

Сведения о характерных точках границы земельного участка				
Система координат				
Зона №				
Номер точки	Координаты		Описание закрепления на местности	Средняя квадратическая погрешность определения координат характерных точек границ земельного участка, м
	X	Y		
1	2	3	4	5
9016	758808.01	1309007.37	данные отсутствуют	данные отсутствуют
9017	758802.7	1309011.02	данные отсутствуют	данные отсутствуют
9018	758797.82	1309011.14	данные отсутствуют	данные отсутствуют
9019	758785.68	1309006.22	данные отсутствуют	данные отсутствуют
9020	758785.65	1309006.21	данные отсутствуют	данные отсутствуют
9021	758769.73	1309005.83	данные отсутствуют	данные отсутствуют
9022	758756.51	1308995.75	данные отсутствуют	данные отсутствуют
9023	758727.61	1308974.33	данные отсутствуют	данные отсутствуют
9024	758727.6	1308974.32	данные отсутствуют	данные отсутствуют
9025	758704.82	1308963.37	данные отсутствуют	данные отсутствуют
9026	758670.5	1308935.62	данные отсутствуют	данные отсутствуют
9027	758485.29	1308797.3	данные отсутствуют	данные отсутствуют
9028	758386.81	1308741.04	данные отсутствуют	данные отсутствуют
9029	758335.79	1308717.54	данные отсутствуют	данные отсутствуют
9030	758334.15	1308715.9	данные отсутствуют	данные отсутствуют

Государственный регистратор		ФГИС ЕГРН
полное наименование должности	подпись	инициалы, фамилия

М.П.

Земельный участок			
(вид объекта недвижимости)			
Лист №	Раздела 3.2	Всего листов раздела 3.2 : ____	Всего разделов: ____
Всего листов выписки: ____			
15.11.2021 № 99/2021/430683280			
Кадастровый номер:		02:17:000000:470(единое землепользование)	

Сведения о характерных точках границы земельного участка				
Система координат				
Зона №				
Номер точки	Координаты		Описание закрепления на местности	Средняя квадратическая погрешность определения координат характерных точек границ земельного участка, м
	X	Y		
1	2	3	4	5
9031	758324.43	1308705.1	данные отсутствуют	данные отсутствуют
9032	758324.41	1308705.08	данные отсутствуют	данные отсутствуют
9033	758322.03	1308703.57	данные отсутствуют	данные отсутствуют
9034	758322	1308703.56	данные отсутствуют	данные отсутствуют
9035	758296.61	1308697.5	данные отсутствуют	данные отсутствуют
9036	758276.28	1308685.57	данные отсутствуют	данные отсутствуют
9037	758310.35	1308632.65	данные отсутствуют	данные отсутствуют
9038	758486.01	1308422.85	данные отсутствуют	данные отсутствуют
9039	758646.95	1308246.78	данные отсутствуют	данные отсутствуют
9040	758855.41	1308035.08	данные отсутствуют	данные отсутствуют
9041	758909.42	1307982.15	данные отсутствуют	данные отсутствуют
9042	759071.44	1307719.69	данные отсутствуют	данные отсутствуют
9043	759159.98	1307579.85	данные отсутствуют	данные отсутствуют
9044	759254.07	1307448.59	данные отсутствуют	данные отсутствуют
9045	759437.31	1307163.46	данные отсутствуют	данные отсутствуют

Государственный регистратор		ФГИС ЕГРН
полное наименование должности	подпись	инициалы, фамилия

М.П.

Раздел 3.2

Выписка из Единого государственного реестра недвижимости об объекте недвижимости
Описание местоположения земельного участка

Земельный участок			
(вид объекта недвижимости)			
Лист №	Раздела 3.2	Всего листов раздела 3.2 : ____	Всего разделов: ____
Всего листов выписки: ____			
15.11.2021 № 99/2021/430683280			
Кадастровый номер:		02:17:000000:470(единое землепользование)	

Сведения о характерных точках границы земельного участка				
Система координат				
Зона №				
Номер точки	Координаты		Описание закрепления на местности	Средняя квадратическая погрешность определения координат характерных точек границ земельного участка, м
	X	Y		
1	2	3	4	5
9046	759454.92	1307110.62	данные отсутствуют	данные отсутствуют
9047	759512.12	1307019.77	данные отсутствуют	данные отсутствуют
9048	759521.58	1306983.31	данные отсутствуют	данные отсутствуют
9049	759562.43	1306816.73	данные отсутствуют	данные отсутствуют
9050	759709.88	1306202.36	данные отсутствуют	данные отсутствуют
9051	759731.32	1306028.1	данные отсутствуют	данные отсутствуют
9052	759746.96	1305822.13	данные отсутствуют	данные отсутствуют
9053	759760.37	1305727.85	данные отсутствуют	данные отсутствуют
9054	759864.02	1305271.65	данные отсутствуют	данные отсутствуют
9055	759866.2	1305248.34	данные отсутствуют	данные отсутствуют
9056	759830.11	1305244.02	данные отсутствуют	данные отсутствуют
9057	759830.11	1304882.54	данные отсутствуют	данные отсутствуют
9058	759830.11	1304880.92	данные отсутствуют	данные отсутствуют
9059	759828.8	1304813.93	данные отсутствуют	данные отсутствуют
9060	759858.87	1304756.35	данные отсутствуют	данные отсутствуют

Государственный регистратор		ФГИС ЕГРН
полное наименование должности	подпись	инициалы, фамилия

М.П.

Выписка из Единого государственного реестра недвижимости об объекте недвижимости
Описание местоположения земельного участка

Земельный участок			
(вид объекта недвижимости)			
Лист №	Раздела 3.2	Всего листов раздела 3.2 : ____	Всего разделов: ____
Всего листов выписки: ____			
15.11.2021 № 99/2021/430683280			
Кадастровый номер:		02:17:000000:470(единое землепользование)	

Сведения о характерных точках границы земельного участка				
Система координат				
Зона №				
Номер точки	Координаты		Описание закрепления на местности	Средняя квадратическая погрешность определения координат характерных точек границ земельного участка, м
	X	Y		
1	2	3	4	5
9061	759857.84	1304711.02	данные отсутствуют	данные отсутствуют
9062	759826.65	1304704.35	данные отсутствуют	данные отсутствуют
9063	759825.07	1304623.79	данные отсутствуют	данные отсутствуют
9064	759784.73	1304467.5	данные отсутствуют	данные отсутствуют
9065	759804.9	1304291.04	данные отсутствуют	данные отсутствуют
9066	759761.78	1304172.46	данные отсутствуют	данные отсутствуют
9067	759760.22	1304143.7	данные отсутствуют	данные отсутствуют
9068	759735.92	1304056.86	данные отсутствуют	данные отсутствуют
9069	759747.34	1304033.7	данные отсутствуют	данные отсутствуют
9070	759729.03	1303998.74	данные отсутствуют	данные отсутствуют
9071	759709.4	1303998.37	данные отсутствуют	данные отсутствуют
9072	759687.01	1303917.59	данные отсутствуют	данные отсутствуют
9073	759687.58	1303917.14	данные отсутствуют	данные отсутствуют
9074	759687.73	1303916.44	данные отсутствуют	данные отсутствуют
9075	759682.26	1303883.59	данные отсутствуют	данные отсутствуют

Государственный регистратор		ФГИС ЕГРН
полное наименование должности	подпись	инициалы, фамилия

М.П.

Раздел 3.2

Выписка из Единого государственного реестра недвижимости об объекте недвижимости
Описание местоположения земельного участка

Земельный участок			
(вид объекта недвижимости)			
Лист №	Раздела 3.2	Всего листов раздела 3.2 : ____	Всего разделов: ____
Всего листов выписки: ____			
15.11.2021 № 99/2021/430683280			
Кадастровый номер:		02:17:000000:470(единое землепользование)	

Сведения о характерных точках границы земельного участка				
Система координат				
Зона №				
Номер точки	Координаты		Описание закрепления на местности	Средняя квадратическая погрешность определения координат характерных точек границ земельного участка, м
	X	Y		
1	2	3	4	5
9076	759682.96	1303882.82	данные отсутствуют	данные отсутствуют
9077	759685.77	1303882.18	данные отсутствуют	данные отсутствуют
9078	759685.8	1303882.17	данные отсутствуют	данные отсутствуют
9079	759697.23	1303875.18	данные отсутствуют	данные отсутствуют
9080	759715.33	1303863.74	данные отсутствуют	данные отсутствуют
9081	759728.67	1303853.9	данные отсутствуют	данные отсутствуют
9082	759740.74	1303843.42	данные отсутствуют	данные отсутствуют
9083	759740.75	1303843.4	данные отсутствуют	данные отсутствуют
9084	759748.38	1303832.61	данные отсутствуют	данные отсутствуют
9085	759755.05	1303821.49	данные отсутствуют	данные отсутствуют
9086	759755.06	1303821.45	данные отсутствуют	данные отсутствуют
9087	759755.05	1303821.42	данные отсутствуют	данные отсутствуют
9088	759598.55	1303384.4	данные отсутствуют	данные отсутствуют
9089	759590.26	1303348.63	данные отсутствуют	данные отсутствуют
9090	759650.44	1303319.1	данные отсутствуют	данные отсутствуют

Государственный регистратор		ФГИС ЕГРН
полное наименование должности	подпись	инициалы, фамилия

М.П.

Земельный участок			
(вид объекта недвижимости)			
Лист №	Раздела 3.2	Всего листов раздела 3.2 : ____	Всего разделов: ____
Всего листов выписки: ____			
15.11.2021 № 99/2021/430683280			
Кадастровый номер:		02:17:000000:470(единое землепользование)	

Сведения о характерных точках границы земельного участка				
Система координат				
Зона №				
Номер точки	Координаты		Описание закрепления на местности	Средняя квадратическая погрешность определения координат характерных точек границ земельного участка, м
	X	Y		
1	2	3	4	5
9091	759670.33	1303312.61	данные отсутствуют	данные отсутствуют
9092	759719.36	1303285.28	данные отсутствуют	данные отсутствуют
9093	760087.84	1303104.48	данные отсутствуют	данные отсутствуют
9094	760430.01	1302919.34	данные отсутствуют	данные отсутствуют
9095	760430.43	1302918.73	данные отсутствуют	данные отсутствуют
9096	760433.56	1302905.21	данные отсутствуют	данные отсутствуют
9097	760440.63	1302901.55	данные отсутствуют	данные отсутствуют
9098	760472.18	1302771.21	данные отсутствуют	данные отсутствуют
9099	760571.57	1302703.52	данные отсутствуют	данные отсутствуют
9100	764961.72	1305093.89	данные отсутствуют	данные отсутствуют
9101	764778.53	1305061.79	данные отсутствуют	данные отсутствуют
9102	764695.28	1305015.32	данные отсутствуют	данные отсутствуют
9103	764598.48	1304992.09	данные отсутствуют	данные отсутствуют
9104	764528.78	1304982.41	данные отсутствуют	данные отсутствуют
9105	764379.71	1305015.32	данные отсутствуют	данные отсутствуют

Государственный регистратор		ФГИС ЕГРН
полное наименование должности	подпись	инициалы, фамилия

М.П.

Раздел 3.2

Выписка из Единого государственного реестра недвижимости об объекте недвижимости
Описание местоположения земельного участка

Земельный участок			
(вид объекта недвижимости)			
Лист №	Раздела 3.2	Всего листов раздела 3.2 : ____	Всего разделов: ____
Всего листов выписки: ____			
15.11.2021 № 99/2021/430683280			
Кадастровый номер:		02:17:000000:470(единое землепользование)	

Сведения о характерных точках границы земельного участка				
Система координат				
Зона №				
Номер точки	Координаты		Описание закрепления на местности	Средняя квадратическая погрешность определения координат характерных точек границ земельного участка, м
	X	Y		
1	2	3	4	5
9106	764174.5	1305021.13	данные отсутствуют	данные отсутствуют
9107	764116.42	1305263.13	данные отсутствуют	данные отсутствуют
9108	764093.19	1305296.04	данные отсутствуют	данные отсутствуют
9109	764025.43	1305282.49	данные отсутствуют	данные отсутствуют
9110	763959.6	1305299.91	данные отсутствуют	данные отсутствуют
9111	763855.06	1305272.81	данные отсутствуют	данные отсутствуют
9112	763762.13	1305259.26	данные отсутствуют	данные отсутствуют
9113	763723.41	1305369.61	данные отсутствуют	данные отсутствуют
9114	763754.39	1305392.84	данные отсутствуют	данные отсутствуют
9115	763855.06	1305385.1	данные отсутствуют	данные отсутствуют
9116	763982.83	1305441.24	данные отсутствуют	данные отсутствуют
9117	763938.31	1305557.4	данные отсутствуют	данные отсутствуют
9118	763849.25	1305505.13	данные отсутствуют	данные отсутствуют
9119	763795.04	1305509	данные отсутствуют	данные отсутствуют
9120	763758.26	1305528.36	данные отсутствуют	данные отсутствуют

Государственный регистратор		ФГИС ЕГРН
полное наименование должности	подпись	инициалы, фамилия

М.П.

Выписка из Единого государственного реестра недвижимости об объекте недвижимости
Описание местоположения земельного участка

Земельный участок			
(вид объекта недвижимости)			
Лист №	Раздела 3.2	Всего листов раздела 3.2 : ____	Всего разделов: ____
Всего листов выписки: ____			
15.11.2021 № 99/2021/430683280			
Кадастровый номер:		02:17:000000:470(единое землепользование)	

Сведения о характерных точках границы земельного участка				
Система координат				
Зона №				
Номер точки	Координаты		Описание закрепления на местности	Средняя квадратическая погрешность определения координат характерных точек границ земельного участка, м
	X	Y		
1	2	3	4	5
9121	763766	1305598.06	данные отсутствуют	данные отсутствуют
9122	763818.28	1305623.22	данные отсутствуют	данные отсутствуют
9123	763874.42	1305609.67	данные отсутствуют	данные отсутствуют
9124	763911.2	1305642.58	данные отсутствуют	данные отсутствуют
9125	764042.85	1305681.3	данные отсутствуют	данные отсутствуют
9126	764286.78	1305681.3	данные отсутствуют	данные отсутствуют
9127	764331.31	1305663.88	данные отсутствуют	данные отсутствуют
9128	764492	1305632.9	данные отсутствуют	данные отсутствуют
9129	764517.17	1305605.8	данные отсутствуют	данные отсутствуют
9130	764553.95	1305609.67	данные отсутствуют	данные отсутствуют
9131	764670.11	1305619.35	данные отсутствуют	данные отсутствуют
9132	764692.97	1305621.77	данные отсутствуют	данные отсутствуют
9133	762628.4	1310504.78	данные отсутствуют	данные отсутствуют
9134	762631.6	1310509.46	данные отсутствуют	данные отсутствуют
9135	762637.66	1310520.93	данные отсутствуют	данные отсутствуют

Государственный регистратор		ФГИС ЕГРН
полное наименование должности	подпись	инициалы, фамилия

М.П.

Раздел 3.2

Выписка из Единого государственного реестра недвижимости об объекте недвижимости
Описание местоположения земельного участка

Земельный участок			
(вид объекта недвижимости)			
Лист №	Раздела 3.2	Всего листов раздела 3.2 : ____	Всего разделов: ____
Всего листов выписки: ____			
15.11.2021 № 99/2021/430683280			
Кадастровый номер:		02:17:000000:470(единое землепользование)	

Сведения о характерных точках границы земельного участка				
Система координат				
Зона №				
Номер точки	Координаты		Описание закрепления на местности	Средняя квадратическая погрешность определения координат характерных точек границ земельного участка, м
	X	Y		
1	2	3	4	5
9136	762634.9	1310547.48	данные отсутствуют	данные отсутствуют
9137	762634.75	1310547.92	данные отсутствуют	данные отсутствуют
9138	762634.75	1310547.94	данные отсутствуют	данные отсутствуют
9139	762630.27	1310575.13	данные отсутствуют	данные отсутствуют
9140	762630.27	1310575.15	данные отсутствуют	данные отсутствуют
9141	762631.09	1310584.02	данные отсутствуют	данные отсутствуют
9142	762626.16	1310631.4	данные отсутствуют	данные отсутствуют
9143	762637.85	1310717.97	данные отсутствуют	данные отсутствуют
9144	762661.25	1310825.6	данные отсутствуют	данные отсутствуют
9145	762665.93	1310891.11	данные отсутствуют	данные отсутствуют
9146	762672.95	1310973	данные отсутствуют	данные отсутствуют
9147	762668.27	1311001.08	данные отсутствуют	данные отсутствуют
9148	762663.59	1311061.91	данные отсутствуют	данные отсутствуют
9149	762661.25	1311113.38	данные отсутствуют	данные отсутствуют
9150	762654.24	1311190.59	данные отсутствуют	данные отсутствуют

Государственный регистратор		ФГИС ЕГРН
полное наименование должности	подпись	инициалы, фамилия

М.П.

Земельный участок			
(вид объекта недвижимости)			
Лист №	Раздела 3.2	Всего листов раздела 3.2 : ____	Всего разделов: ____
Всего листов выписки: ____			
15.11.2021 № 99/2021/430683280			
Кадастровый номер:		02:17:000000:470(единое землепользование)	

Сведения о характерных точках границы земельного участка				
Система координат				
Зона №				
Номер точки	Координаты		Описание закрепления на местности	Средняя квадратическая погрешность определения координат характерных точек границ земельного участка, м
	X	Y		
1	2	3	4	5
9151	762667.19	1311237.56	данные отсутствуют	данные отсутствуют
9152	762666.69	1311247.98	данные отсутствуют	данные отсутствуют
9153	762675.67	1311340.87	данные отсутствуют	данные отсутствуют
9154	762675.68	1311340.91	данные отсутствуют	данные отсутствуют
9155	762675.69	1311340.92	данные отсутствуют	данные отсутствуют
9156	762682.95	1311349.55	данные отсутствуют	данные отсутствуют
9157	762701.03	1311447.96	данные отсутствуют	данные отсутствуют
9158	762636.5	1311460.18	данные отсутствуют	данные отсутствуют
9159	762631.08	1311444.58	данные отсутствуют	данные отсутствуют
9160	762635.67	1311436.28	данные отсутствуют	данные отсутствуют
9161	762631.47	1311422.42	данные отсутствуют	данные отсутствуют
9162	762596.86	1311359.76	данные отсутствуют	данные отсутствуют
9163	762580.76	1311305.21	данные отсутствуют	данные отсутствуют
9164	762580.95	1311269.47	данные отсутствуют	данные отсутствуют
9165	762586.62	1311243.76	данные отсутствуют	данные отсутствуют

Государственный регистратор		ФГИС ЕГРН
полное наименование должности	подпись	инициалы, фамилия

М.П.

Раздел 3.2

Выписка из Единого государственного реестра недвижимости об объекте недвижимости
Описание местоположения земельного участка

Земельный участок			
(вид объекта недвижимости)			
Лист №	Раздела 3.2	Всего листов раздела 3.2 : ____	Всего разделов: ____
Всего листов выписки: ____			
15.11.2021 № 99/2021/430683280			
Кадастровый номер:		02:17:000000:470(единое землепользование)	

Сведения о характерных точках границы земельного участка				
Система координат				
Зона №				
Номер точки	Координаты		Описание закрепления на местности	Средняя квадратическая погрешность определения координат характерных точек границ земельного участка, м
	X	Y		
1	2	3	4	5
9166	762592.44	1311227.84	данные отсутствуют	данные отсутствуют
9167	762590.98	1311223.97	данные отсутствуют	данные отсутствуют
9168	762593.14	1311214.16	данные отсутствуют	данные отсутствуют
9169	762591.64	1311137.79	данные отсутствуют	данные отсутствуют
9170	762564.25	1311096.76	данные отсутствуют	данные отсутствуют
9171	762566.4	1311081.64	данные отсутствуют	данные отсутствуют
9172	762559.3	1311077.56	данные отсутствуют	данные отсутствуют
9173	762556.59	1311061.41	данные отсутствуют	данные отсутствуют
9174	762548.29	1311043.84	данные отсутствуют	данные отсутствуют
9175	762511.19	1311003.68	данные отсутствуют	данные отсутствуют
9176	762515.88	1310990.52	данные отсутствуют	данные отсутствуют
9177	762518.75	1310989.15	данные отсутствуют	данные отсутствуют
9178	762555.91	1311006.04	данные отсутствуют	данные отсутствуют
9179	762567.74	1311023.09	данные отсутствуют	данные отсутствуют
9180	762575.26	1311023.43	данные отсутствуют	данные отсутствуют

Государственный регистратор		ФГИС ЕГРН
полное наименование должности	подпись	инициалы, фамилия

М.П.

Выписка из Единого государственного реестра недвижимости об объекте недвижимости
Описание местоположения земельного участка

Земельный участок			
(вид объекта недвижимости)			
Лист №	Раздела 3.2	Всего листов раздела 3.2 : ____	Всего разделов: ____
Всего листов выписки: ____			
15.11.2021 № 99/2021/430683280			
Кадастровый номер:		02:17:000000:470(единое землепользование)	

Сведения о характерных точках границы земельного участка				
Система координат				
Зона №				
Номер точки	Координаты		Описание закрепления на местности	Средняя квадратическая погрешность определения координат характерных точек границ земельного участка, м
	X	Y		
1	2	3	4	5
9181	762586.65	1311014.56	данные отсутствуют	данные отсутствуют
9182	762595.88	1310995.88	данные отсутствуют	данные отсутствуют
9183	762597.27	1310914.62	данные отсутствуют	данные отсутствуют
9184	762599.83	1310908.24	данные отсутствуют	данные отсутствуют
9185	762608.46	1310903.38	данные отсутствуют	данные отсутствуют
9186	762607.93	1310887.9	данные отсутствуют	данные отсутствуют
9187	762619.52	1310858.83	данные отсутствуют	данные отсутствуют
9188	762614.27	1310842.33	данные отсутствуют	данные отсутствуют
9189	762561.63	1310798.83	данные отсутствуют	данные отсутствуют
9190	762552.33	1310773.11	данные отсутствуют	данные отсутствуют
9191	762548.98	1310701.69	данные отсутствуют	данные отсутствуют
9192	762557.57	1310672.01	данные отсутствуют	данные отсутствуют
9193	762577.64	1310629.37	данные отсутствуют	данные отсутствуют
9194	762585.15	1310559.97	данные отсутствуют	данные отсутствуют
9195	762599.25	1310530.84	данные отсутствуют	данные отсутствуют

Государственный регистратор		ФГИС ЕГРН
полное наименование должности	подпись	инициалы, фамилия

М.П.

Раздел 3.2

Выписка из Единого государственного реестра недвижимости об объекте недвижимости
Описание местоположения земельного участка

Земельный участок			
(вид объекта недвижимости)			
Лист №	Раздела 3.2	Всего листов раздела 3.2 : ____	Всего разделов: ____
Всего листов выписки: ____			
15.11.2021 № 99/2021/430683280			
Кадастровый номер:		02:17:000000:470(единое землепользование)	

Сведения о характерных точках границы земельного участка				
Система координат				
Зона №				
Номер точки	Координаты		Описание закрепления на местности	Средняя квадратическая погрешность определения координат характерных точек границ земельного участка, м
	X	Y		
1	2	3	4	5
9196	761396.01	1308314.7	данные отсутствуют	данные отсутствуют
9197	761442.8	1308325.71	данные отсутствуют	данные отсутствуют
9198	761472.01	1308402.54	данные отсутствуют	данные отсутствуют
9199	761475.8	1308466.94	данные отсутствуют	данные отсутствуют
9200	761529.12	1308487.35	данные отсутствуют	данные отсутствуют
9201	761630.62	1308528.65	данные отсутствуют	данные отсутствуют
9202	761821.39	1308519.5	данные отсутствуют	данные отсутствуют
9203	761965.39	1308786.25	данные отсутствуют	данные отсутствуют
9204	762054.07	1308943.14	данные отсутствуют	данные отсутствуют
9205	762001.6	1309423.27	данные отсутствуют	данные отсутствуют
9206	762005.03	1309423.03	данные отсутствуют	данные отсутствуют
9207	761998.96	1309465.82	данные отсутствуют	данные отсутствуют
9208	762035.83	1309451.95	данные отсутствуют	данные отсутствуют
9209	762131.25	1309413.76	данные отсутствуют	данные отсутствуют
9210	762174.54	1309410.58	данные отсутствуют	данные отсутствуют

Государственный регистратор		ФГИС ЕГРН
полное наименование должности	подпись	инициалы, фамилия

М.П.

Земельный участок			
(вид объекта недвижимости)			
Лист №	Раздела 3.2	Всего листов раздела 3.2 : ____	Всего разделов: ____
Всего листов выписки: ____			
15.11.2021 № 99/2021/430683280			
Кадастровый номер:		02:17:000000:470(единое землепользование)	

Сведения о характерных точках границы земельного участка				
Система координат				
Зона №				
Номер точки	Координаты		Описание закрепления на местности	Средняя квадратическая погрешность определения координат характерных точек границ земельного участка, м
	X	Y		
1	2	3	4	5
9211	762174.74	1309410.43	данные отсутствуют	данные отсутствуют
9212	762188.34	1309434.23	данные отсутствуют	данные отсутствуют
9213	762195.74	1309447.19	данные отсутствуют	данные отсутствуют
9214	762230.75	1309482.2	данные отсутствуют	данные отсутствуют
9215	762300.57	1309554.1	данные отсутствуют	данные отсутствуют
9216	762323.19	1309568.31	данные отсутствуют	данные отсутствуют
9217	762330.55	1309572.94	данные отсутствуют	данные отсутствуют
9218	762349.43	1309584.76	данные отсутствуют	данные отсутствуют
9219	762422.25	1309636.68	данные отсутствуют	данные отсутствуют
9220	762431.47	1309643.84	данные отсутствуют	данные отсутствуют
9221	762442.22	1309658.76	данные отсутствуют	данные отсутствуют
9222	762450.43	1309667.83	данные отсутствуют	данные отсутствуют
9223	762450.46	1309667.85	данные отсутствуют	данные отсутствуют
9224	762457.15	1309671.15	данные отсутствуют	данные отсутствуют
9225	762468.75	1309680.65	данные отсутствуют	данные отсутствуют

Государственный регистратор		ФГИС ЕГРН
полное наименование должности	подпись	инициалы, фамилия

М.П.

Раздел 3.2

Выписка из Единого государственного реестра недвижимости об объекте недвижимости
Описание местоположения земельного участка

Земельный участок			
(вид объекта недвижимости)			
Лист №	Раздела 3.2	Всего листов раздела 3.2 : ____	Всего разделов: ____
Всего листов выписки: ____			
15.11.2021 № 99/2021/430683280			
Кадастровый номер:		02:17:000000:470(единое землепользование)	

Сведения о характерных точках границы земельного участка				
Система координат				
Зона №				
Номер точки	Координаты		Описание закрепления на местности	Средняя квадратическая погрешность определения координат характерных точек границ земельного участка, м
	X	Y		
1	2	3	4	5
9226	762468.77	1309680.66	данные отсутствуют	данные отсутствуют
9227	762468.8	1309680.67	данные отсутствуют	данные отсутствуют
9228	762481.54	1309682.67	данные отсутствуют	данные отсутствуют
9229	762489.22	1309688.61	данные отсутствуют	данные отсутствуют
9230	762509.74	1309703.95	данные отсутствуют	данные отсутствуют
9231	762511.51	1309789.11	данные отсутствуют	данные отсутствуют
9232	762488.11	1309929.5	данные отсутствуют	данные отсутствуют
9233	762460.04	1310037.12	данные отсутствуют	данные отсутствуют
9234	762483.43	1310182.18	данные отсутствуют	данные отсутствуют
9235	762516.19	1310233.65	данные отсутствуют	данные отсутствуют
9236	762520.87	1310280.44	данные отсутствуют	данные отсутствуют
9237	762539.58	1310322.57	данные отсутствуют	данные отсутствуют
9238	762605.1	1310402.11	данные отсутствуют	данные отсутствуют
9239	762614.43	1310420.79	данные отсутствуют	данные отсутствуют
9240	762611.84	1310420.98	данные отсутствуют	данные отсутствуют

Государственный регистратор		ФГИС ЕГРН
полное наименование должности	подпись	инициалы, фамилия

М.П.

Выписка из Единого государственного реестра недвижимости об объекте недвижимости
Описание местоположения земельного участка

Земельный участок			
(вид объекта недвижимости)			
Лист №	Раздела 3.2	Всего листов раздела 3.2 : ____	Всего разделов: ____
Всего листов выписки: ____			
15.11.2021 № 99/2021/430683280			
Кадастровый номер:		02:17:000000:470(единое землепользование)	

Сведения о характерных точках границы земельного участка				
Система координат				
Зона №				
Номер точки	Координаты		Описание закрепления на местности	Средняя квадратическая погрешность определения координат характерных точек границ земельного участка, м
	X	Y		
1	2	3	4	5
9241	762570.52	1310422.2	данные отсутствуют	данные отсутствуют
9242	762517.15	1310416.43	данные отсутствуют	данные отсутствуют
9243	762488.31	1310407	данные отсутствуют	данные отсутствуют
9244	762458.25	1310366.62	данные отсутствуют	данные отсутствуют
9245	762406.97	1310371.18	данные отсутствуют	данные отсутствуют
9246	762374.6	1310352.59	данные отсутствуют	данные отсутствуют
9247	762323.03	1310362.33	данные отсутствуют	данные отсутствуют
9248	762248.73	1310371.34	данные отсутствуют	данные отсутствуют
9249	762090.01	1310387.05	данные отсутствуют	данные отсутствуют
9250	761963.1	1310397.07	данные отсутствуют	данные отсутствуют
9251	761881.36	1310400.93	данные отсутствуют	данные отсутствуют
9252	761832.7	1310361.39	данные отсутствуют	данные отсутствуют
9253	761750.64	1310297.05	данные отсутствуют	данные отсутствуют
9254	761631.43	1310200.86	данные отсутствуют	данные отсутствуют
9255	761555.41	1310135.97	данные отсутствуют	данные отсутствуют

Государственный регистратор		ФГИС ЕГРН
полное наименование должности	подпись	инициалы, фамилия

М.П.

Раздел 3.2

Выписка из Единого государственного реестра недвижимости об объекте недвижимости
Описание местоположения земельного участка

Земельный участок			
(вид объекта недвижимости)			
Лист №	Раздела 3.2	Всего листов раздела 3.2 : ____	Всего разделов: ____
Всего листов выписки: ____			
15.11.2021 № 99/2021/430683280			
Кадастровый номер:		02:17:000000:470(единое землепользование)	

Сведения о характерных точках границы земельного участка				
Система координат				
Зона №				
Номер точки	Координаты		Описание закрепления на местности	Средняя квадратическая погрешность определения координат характерных точек границ земельного участка, м
	X	Y		
1	2	3	4	5
9256	761578.64	1310000.19	данные отсутствуют	данные отсутствуют
9257	761585.11	1309982.8	данные отсутствуют	данные отсутствуют
9258	761540.05	1309962.93	данные отсутствуют	данные отсутствуют
9259	761434.79	1309867.91	данные отсутствуют	данные отсутствуют
9260	761402.63	1309838.67	данные отсутствуют	данные отсутствуют
9261	761359.37	1309695.1	данные отсутствуют	данные отсутствуют
9262	761358.79	1309693.2	данные отсутствуют	данные отсутствуют
9263	761390.73	1309657.61	данные отсутствуют	данные отсутствуют
9264	761737.22	1309645.59	данные отсутствуют	данные отсутствуют
9265	761615.05	1309493.37	данные отсутствуют	данные отсутствуют
9266	761460.16	1309450.18	данные отсутствуют	данные отсутствуют
9267	761382.57	1309420.39	данные отсутствуют	данные отсутствуют
9268	761285.73	1309553.11	данные отсутствуют	данные отсутствуют
9269	761253.84	1309575.11	данные отсутствуют	данные отсутствуют
9270	761216.42	1309588.31	данные отсутствуют	данные отсутствуют

Государственный регистратор		ФГИС ЕГРН
полное наименование должности	подпись	инициалы, фамилия

М.П.

Земельный участок			
(вид объекта недвижимости)			
Лист №	Раздела 3.2	Всего листов раздела 3.2 : ____	Всего разделов: ____
Всего листов выписки: ____			
15.11.2021 № 99/2021/430683280			
Кадастровый номер:		02:17:000000:470(единое землепользование)	

Сведения о характерных точках границы земельного участка				
Система координат				
Зона №				
Номер точки	Координаты		Описание закрепления на местности	Средняя квадратическая погрешность определения координат характерных точек границ земельного участка, м
	X	Y		
1	2	3	4	5
9271	761179	1309586.11	данные отсутствуют	данные отсутствуют
9272	761165.25	1309544.84	данные отсутствуют	данные отсутствуют
9273	761185.56	1309529.58	данные отсутствуют	данные отсутствуют
9274	761186.44	1309529.43	данные отсутствуют	данные отсутствуют
9275	761187.38	1309528.22	данные отсутствуют	данные отсутствуют
9276	761289.39	1309451.54	данные отсутствуют	данные отсутствуют
9277	761323.17	1309396.77	данные отсутствуют	данные отсутствуют
9278	761231.49	1309359.21	данные отсутствуют	данные отсутствуют
9279	761348.67	1309176.92	данные отсутствуют	данные отсутствуют
9280	761330.28	1309155.7	данные отсутствуют	данные отсутствуют
9281	761344.25	1309130.62	данные отсутствуют	данные отсутствуют
9282	761236.86	1309047.91	данные отсутствуют	данные отсутствуют
9283	761218.48	1309026.71	данные отсутствуют	данные отсутствуют
9284	761220.43	1308911.3	данные отсутствуют	данные отсутствуют
9285	761248.35	1308910.78	данные отсутствуют	данные отсутствуют

Государственный регистратор		ФГИС ЕГРН
полное наименование должности	подпись	инициалы, фамилия

М.П.

Раздел 3.2

Выписка из Единого государственного реестра недвижимости об объекте недвижимости
Описание местоположения земельного участка

Земельный участок			
(вид объекта недвижимости)			
Лист №	Раздела 3.2	Всего листов раздела 3.2 : ____	Всего разделов: ____
Всего листов выписки: ____			
15.11.2021 № 99/2021/430683280			
Кадастровый номер:		02:17:000000:470(единое землепользование)	

Сведения о характерных точках границы земельного участка				
Система координат				
Зона №				
Номер точки	Координаты		Описание закрепления на местности	Средняя квадратическая погрешность определения координат характерных точек границ земельного участка, м
	X	Y		
1	2	3	4	5
9286	761317.12	1308903.7	данные отсутствуют	данные отсутствуют
9287	761442.51	1308894.55	данные отсутствуют	данные отсутствуют
9288	761432.11	1308885.03	данные отсутствуют	данные отсутствуют
9289	761472.84	1308880.5	данные отсутствуют	данные отсутствуют
9290	761216.48	1308632.14	данные отсутствуют	данные отсутствуют
9291	761154.39	1308594.09	данные отсутствуют	данные отсутствуют
9292	761150.38	1308491.94	данные отсутствуют	данные отсутствуют
9293	761138.61	1308478.71	данные отсутствуют	данные отсутствуют
9294	761145.07	1308423.9	данные отсутствуют	данные отсутствуют
9295	761148.07	1308393.67	данные отсутствуют	данные отсутствуют
9296	761174.42	1308415.84	данные отсутствуют	данные отсутствуют
9297	761190.38	1308361.99	данные отсутствуют	данные отсутствуют
9298	761191.82	1308362.7	данные отсутствуют	данные отсутствуют
9299	761286.85	1308400.3	данные отсутствуют	данные отсутствуют
9300	761291.2	1308396.17	данные отсутствуют	данные отсутствуют

Государственный регистратор		ФГИС ЕГРН
полное наименование должности	подпись	инициалы, фамилия

М.П.

Выписка из Единого государственного реестра недвижимости об объекте недвижимости
Описание местоположения земельного участка

Земельный участок			
(вид объекта недвижимости)			
Лист №	Раздела 3.2	Всего листов раздела 3.2 : ____	Всего разделов: ____
Всего листов выписки: ____			
15.11.2021 № 99/2021/430683280			
Кадастровый номер:		02:17:000000:470(единое землепользование)	

Сведения о характерных точках границы земельного участка				
Система координат				
Зона №				
Номер точки	Координаты		Описание закрепления на местности	Средняя квадратическая погрешность определения координат характерных точек границ земельного участка, м
	X	Y		
1	2	3	4	5
9301	761330.16	1308411.17	данные отсутствуют	данные отсутствуют
9302	753338.32	1311006.44	данные отсутствуют	данные отсутствуют
9303	753439.95	1311122.38	данные отсутствуют	данные отсутствуют
9304	753534.54	1311080.15	данные отсутствуют	данные отсутствуют
9305	753564.87	1311068.84	данные отсутствуют	данные отсутствуют
9306	753545.84	1311009.94	данные отсутствуют	данные отсутствуют
9307	753594.62	1311008.16	данные отсутствуют	данные отсутствуют
9308	753605.58	1311009.26	данные отсутствуют	данные отсутствуют
9309	753630.81	1311045.28	данные отсутствуют	данные отсутствуют
9310	753630.73	1311045.31	данные отсутствуют	данные отсутствуют
9311	753630.72	1311045.32	данные отсутствуют	данные отсутствуют
9312	753630.68	1311045.36	данные отсутствуют	данные отсутствуют
9313	753611.49	1311082.62	данные отсутствуют	данные отсутствуют
9314	753611.48	1311082.66	данные отсутствуют	данные отсутствуют
9315	753611.49	1311082.69	данные отсутствуют	данные отсутствуют

Государственный регистратор		ФГИС ЕГРН
полное наименование должности	подпись	инициалы, фамилия

М.П.

Раздел 3.2

Выписка из Единого государственного реестра недвижимости об объекте недвижимости
Описание местоположения земельного участка

Земельный участок			
(вид объекта недвижимости)			
Лист №	Раздела 3.2	Всего листов раздела 3.2 : ____	Всего разделов: ____
Всего листов выписки: ____			
15.11.2021 № 99/2021/430683280			
Кадастровый номер:		02:17:000000:470(единое землепользование)	

Сведения о характерных точках границы земельного участка				
Система координат				
Зона №				
Номер точки	Координаты		Описание закрепления на местности	Средняя квадратическая погрешность определения координат характерных точек границ земельного участка, м
	X	Y		
1	2	3	4	5
9316	753619.68	1311104.67	данные отсутствуют	данные отсутствуют
9317	753618.59	1311108.3	данные отсутствуют	данные отсутствуют
9318	753708.8	1311169.64	данные отсутствуют	данные отсутствуют
9319	753709.16	1311171.85	данные отсутствуют	данные отсутствуют
9320	753702.76	1311190.33	данные отсутствуют	данные отсутствуют
9321	753702.76	1311190.36	данные отсутствуют	данные отсутствуют
9322	753702.76	1311190.38	данные отсутствуют	данные отсутствуют
9323	753705.87	1311201.96	данные отсутствуют	данные отсутствуют
9324	753705.88	1311201.98	данные отсутствуют	данные отсутствуют
9325	753705.9	1311202.01	данные отсутствуют	данные отсутствуют
9326	753726.65	1311218.95	данные отсутствуют	данные отсутствуют
9327	753735.15	1311227.59	данные отсутствуют	данные отсутствуют
9328	753739.99	1311233.12	данные отсутствуют	данные отсутствуют
9329	753740.01	1311233.13	данные отсутствуют	данные отсутствуют
9330	753745.22	1311236.66	данные отсутствуют	данные отсутствуют

Государственный регистратор		ФГИС ЕГРН
полное наименование должности	подпись	инициалы, фамилия

М.П.

Земельный участок			
(вид объекта недвижимости)			
Лист №	Раздела 3.2	Всего листов раздела 3.2 : ____	Всего разделов: ____
Всего листов выписки: ____			
15.11.2021 № 99/2021/430683280			
Кадастровый номер:		02:17:000000:470(единое землепользование)	

Сведения о характерных точках границы земельного участка				
Система координат				
Зона №				
Номер точки	Координаты		Описание закрепления на местности	Средняя квадратическая погрешность определения координат характерных точек границ земельного участка, м
	X	Y		
1	2	3	4	5
9331	753745.23	1311236.67	данные отсутствуют	данные отсутствуют
9332	753745.27	1311236.68	данные отсутствуют	данные отсутствуют
9333	753745.31	1311236.67	данные отсутствуют	данные отсутствуют
9334	753758.78	1311230.37	данные отсутствуют	данные отсутствуют
9335	753758.8	1311230.35	данные отсутствуют	данные отсутствуют
9336	753773.99	1311213.97	данные отсутствуют	данные отсутствуют
9337	753774.91	1311214.59	данные отсутствуют	данные отсутствуют
9338	753818.32	1311148.51	данные отсутствуют	данные отсутствуют
9339	753813.06	1311136.95	данные отсутствуют	данные отсутствуют
9340	753840.69	1311095.18	данные отсутствуют	данные отсутствуют
9341	753870.58	1311079.8	данные отсутствуют	данные отсутствуют
9342	753884.57	1311073.58	данные отсутствуют	данные отсутствуют
9343	753895.61	1311069.78	данные отсутствуют	данные отсутствуют
9344	753906.64	1311070.3	данные отсутствуют	данные отсутствуют
9345	753919.23	1311079.96	данные отсутствуют	данные отсутствуют

Государственный регистратор		ФГИС ЕГРН
полное наименование должности	подпись	инициалы, фамилия

М.П.

Раздел 3.2

Выписка из Единого государственного реестра недвижимости об объекте недвижимости
Описание местоположения земельного участка

Земельный участок			
(вид объекта недвижимости)			
Лист №	Раздела 3.2	Всего листов раздела 3.2 : ____	Всего разделов: ____
Всего листов выписки: ____			
15.11.2021 № 99/2021/430683280			
Кадастровый номер:		02:17:000000:470(единое землепользование)	

Сведения о характерных точках границы земельного участка				
Система координат				
Зона №				
Номер точки	Координаты		Описание закрепления на местности	Средняя квадратическая погрешность определения координат характерных точек границ земельного участка, м
	X	Y		
1	2	3	4	5
9346	753929.08	1311088.09	данные отсутствуют	данные отсутствуют
9347	753929.09	1311088.1	данные отсутствуют	данные отсутствуют
9348	753939.47	1311094.84	данные отсутствуют	данные отсутствуют
9349	753939.5	1311094.85	данные отсутствуют	данные отсутствуют
9350	753951.62	1311095.89	данные отсутствуют	данные отсутствуют
9351	753951.64	1311095.89	данные отсутствуют	данные отсутствуют
9352	753965.11	1311092.26	данные отсутствуют	данные отсутствуют
9353	753971.83	1311091.91	данные отсутствуют	данные отсутствуют
9354	753981.68	1311094.33	данные отсутствуют	данные отсутствуют
9355	754006.39	1311101.59	данные отсутствуют	данные отсутствуют
9356	754021.95	1311106.78	данные отсутствуют	данные отсутствуют
9357	754042.52	1311114.03	данные отсутствуют	данные отсутствуют
9358	754042.54	1311114.04	данные отсутствуют	данные отсутствуют
9359	754056.7	1311116.29	данные отсутствуют	данные отсутствуют
9360	754090.06	1311125.61	данные отсутствуют	данные отсутствуют

Государственный регистратор		ФГИС ЕГРН
полное наименование должности	подпись	инициалы, фамилия

М.П.

Выписка из Единого государственного реестра недвижимости об объекте недвижимости
Описание местоположения земельного участка

Земельный участок			
(вид объекта недвижимости)			
Лист №	Раздела 3.2	Всего листов раздела 3.2 : ____	Всего разделов: ____
Всего листов выписки: ____			
15.11.2021 № 99/2021/430683280			
Кадастровый номер:		02:17:000000:470(единое землепользование)	

Сведения о характерных точках границы земельного участка				
Система координат				
Зона №				
Номер точки	Координаты		Описание закрепления на местности	Средняя квадратическая погрешность определения координат характерных точек границ земельного участка, м
	X	Y		
1	2	3	4	5
9361	754104.91	1311133.74	данные отсутствуют	данные отсутствуют
9362	754117.18	1311139.95	данные отсутствуют	данные отсутствуют
9363	754123.46	1311145.83	данные отсутствуют	данные отсутствуют
9364	754123.48	1311145.84	данные отсутствуют	данные отсутствуют
9365	754136.7	1311152.57	данные отсутствуют	данные отсутствуют
9366	754141.18	1311160.15	данные отсутствуют	данные отсутствуют
9367	754146.01	1311169.63	данные отсутствуют	данные отсутствуют
9368	754146.18	1311181.54	данные отсутствуют	данные отсутствуют
9369	754146.19	1311181.58	данные отсутствуют	данные отсутствуют
9370	754152.59	1311193.51	данные отсутствуют	данные отсутствуют
9371	754152.6	1311193.52	данные отсутствуют	данные отсутствуют
9372	754161.93	1311206.31	данные отсутствуют	данные отсутствуют
9373	754161.97	1311206.34	данные отсутствуют	данные отсутствуют
9374	754174.25	1311211.37	данные отсутствуют	данные отсутствуют
9375	754188.42	1311215.86	данные отсутствуют	данные отсутствуют

Государственный регистратор		ФГИС ЕГРН
полное наименование должности	подпись	инициалы, фамилия

М.П.

Раздел 3.2

Выписка из Единого государственного реестра недвижимости об объекте недвижимости
Описание местоположения земельного участка

Земельный участок			
(вид объекта недвижимости)			
Лист №	Раздела 3.2	Всего листов раздела 3.2 : ____	Всего разделов: ____
Всего листов выписки: ____			
15.11.2021 № 99/2021/430683280			
Кадастровый номер:		02:17:000000:470(единое землепользование)	

Сведения о характерных точках границы земельного участка				
Система координат				
Зона №				
Номер точки	Координаты		Описание закрепления на местности	Средняя квадратическая погрешность определения координат характерных точек границ земельного участка, м
	X	Y		
1	2	3	4	5
9376	754188.44	1311215.86	данные отсутствуют	данные отсутствуют
9377	754200.54	1311217.42	данные отсутствуют	данные отсутствуют
9378	754210.55	1311219.15	данные отсутствуют	данные отсутствуют
9379	754213.47	1311221.03	данные отсутствуют	данные отсутствуют
9380	754242.17	1311243.5	данные отсутствуют	данные отсутствуют
9381	754261.69	1311256.99	данные отсутствуют	данные отсутствуют
9382	754270.32	1311267.52	данные отсутствуют	данные отсутствуют
9383	754270.34	1311267.54	данные отсутствуют	данные отсутствуют
9384	754280.88	1311273.93	данные отсутствуют	данные отсутствуют
9385	754294.71	1311287.4	данные отсутствуют	данные отсутствуют
9386	754303.86	1311297.26	данные отсутствуют	данные отсутствуют
9387	754303.89	1311297.28	данные отсутствуют	данные отсутствуют
9388	754303.93	1311297.29	данные отсутствуют	данные отсутствуют
9389	754303.95	1311297.29	данные отсутствуют	данные отсутствуют
9390	754317.78	1311293.65	данные отсутствуют	данные отсутствуют

Государственный регистратор		ФГИС ЕГРН
полное наименование должности	подпись	инициалы, фамилия

М.П.

Земельный участок			
(вид объекта недвижимости)			
Лист №	Раздела 3.2	Всего листов раздела 3.2 : ____	Всего разделов: ____
Всего листов выписки: ____			
15.11.2021 № 99/2021/430683280			
Кадастровый номер:		02:17:000000:470(единое землепользование)	

Сведения о характерных точках границы земельного участка				
Система координат				
Зона №				
Номер точки	Координаты		Описание закрепления на местности	Средняя квадратическая погрешность определения координат характерных точек границ земельного участка, м
	X	Y		
1	2	3	4	5
9391	754317.79	1311293.64	данные отсутствуют	данные отсутствуют
9392	754356.18	1311279.82	данные отсутствуют	данные отсутствуют
9393	754402.01	1311259.79	данные отсутствуют	данные отсутствуют
9394	754457.55	1311332.2	данные отсутствуют	данные отсутствуют
9395	754548.84	1311439.5	данные отсутствуют	данные отсутствуют
9396	754580.07	1311482.74	данные отсутствуют	данные отсутствуют
9397	754646.26	1311593.49	данные отсутствуют	данные отсутствуют
9398	754665.95	1311632.83	данные отсутствуют	данные отсутствуют
9399	754694.58	1311750.99	данные отсутствуют	данные отсутствуют
9400	754738.61	1311901.54	данные отсутствуют	данные отсутствуют
9401	754738.61	1312024.85	данные отсутствуют	данные отсутствуют
9402	754737.01	1312116.93	данные отсутствуют	данные отсутствуют
9403	754725	1312252.26	данные отсутствуют	данные отсутствуют
9404	754717.8	1312365.16	данные отсутствуют	данные отсутствуют
9405	754684.41	1312832.88	данные отсутствуют	данные отсутствуют

Государственный регистратор		ФГИС ЕГРН
полное наименование должности	подпись	инициалы, фамилия

М.П.

Раздел 3.2

Выписка из Единого государственного реестра недвижимости об объекте недвижимости
Описание местоположения земельного участка

Земельный участок			
(вид объекта недвижимости)			
Лист №	Раздела 3.2	Всего листов раздела 3.2 : ____	Всего разделов: ____
Всего листов выписки: ____			
15.11.2021 № 99/2021/430683280			
Кадастровый номер:		02:17:000000:470(единое землепользование)	

Сведения о характерных точках границы земельного участка				
Система координат				
Зона №				
Номер точки	Координаты		Описание закрепления на местности	Средняя квадратическая погрешность определения координат характерных точек границ земельного участка, м
	X	Y		
1	2	3	4	5
9406	754689.68	1312832.6	данные отсутствуют	данные отсутствуют
9407	754686.86	1312889.66	данные отсутствуют	данные отсутствуют
9408	754684.72	1312921.22	данные отсутствуют	данные отсутствуют
9409	754684.72	1312921.33	данные отсутствуют	данные отсутствуют
9410	754686.49	1312959.34	данные отсутствуют	данные отсутствуют
9411	754691.01	1312982.03	данные отсутствуют	данные отсутствуют
9412	754906.12	1313542.22	данные отсутствуют	данные отсутствуют
9413	755114.99	1314086.19	данные отсутствуют	данные отсутствуют
9414	755120.42	1314161.22	данные отсутствуют	данные отсутствуют
9415	755105.4	1314215.3	данные отсутствуют	данные отсутствуют
9416	755103.16	1314211.62	данные отсутствуют	данные отсутствуют
9417	755038.99	1314382.27	данные отсутствуют	данные отсутствуют
9418	754971.99	1314532.32	данные отсутствуют	данные отсутствуют
9419	754913	1314544.7	данные отсутствуют	данные отсутствуют
9420	754890.06	1314498.62	данные отсутствуют	данные отсутствуют

Государственный регистратор		ФГИС ЕГРН
полное наименование должности	подпись	инициалы, фамилия

М.П.

Выписка из Единого государственного реестра недвижимости об объекте недвижимости
Описание местоположения земельного участка

Земельный участок			
(вид объекта недвижимости)			
Лист №	Раздела 3.2	Всего листов раздела 3.2 : ____	Всего разделов: ____
Всего листов выписки: ____			
15.11.2021 № 99/2021/430683280			
Кадастровый номер:		02:17:000000:470(единое землепользование)	

Сведения о характерных точках границы земельного участка				
Система координат				
Зона №				
Номер точки	Координаты		Описание закрепления на местности	Средняя квадратическая погрешность определения координат характерных точек границ земельного участка, м
	X	Y		
1	2	3	4	5
9421	754828.35	1314500.38	данные отсутствуют	данные отсутствуют
9422	754759.28	1314552.32	данные отсутствуют	данные отсутствуют
9423	754724.41	1314529.78	данные отсутствуют	данные отсутствуют
9424	754641.91	1314625.51	данные отсутствуют	данные отсутствуют
9425	754553.29	1314627.74	данные отсутствуют	данные отсутствуют
9426	754572.26	1314720.13	данные отсутствуют	данные отсутствуют
9427	754546.73	1314720.13	данные отсутствуют	данные отсутствуют
9428	754518.06	1314691.46	данные отсутствуют	данные отсутствуют
9429	754484.45	1314562.6	данные отсутствуют	данные отсутствуют
9430	754377.79	1314374.9	данные отсутствуют	данные отсутствуют
9431	754332.24	1314403.2	данные отсутствуют	данные отсутствуют
9432	754356.83	1314552.96	данные отсутствуют	данные отсутствуют
9433	754354.72	1314636.96	данные отсутствуют	данные отсутствуют
9434	754347.14	1314655.9	данные отсутствуют	данные отсутствуют
9435	754333.24	1314668.53	данные отсутствуют	данные отсутствуют

Государственный регистратор		ФГИС ЕГРН
полное наименование должности	подпись	инициалы, фамилия

М.П.

Раздел 3.2

Выписка из Единого государственного реестра недвижимости об объекте недвижимости
Описание местоположения земельного участка

Земельный участок			
(вид объекта недвижимости)			
Лист №	Раздела 3.2	Всего листов раздела 3.2 : ____	Всего разделов: ____
Всего листов выписки: ____			
15.11.2021 № 99/2021/430683280			
Кадастровый номер:		02:17:000000:470(единое землепользование)	

Сведения о характерных точках границы земельного участка				
Система координат				
Зона №				
Номер точки	Координаты		Описание закрепления на местности	Средняя квадратическая погрешность определения координат характерных точек границ земельного участка, м
	X	Y		
1	2	3	4	5
9436	754311.44	1314656.75	данные отсутствуют	данные отсутствуют
9437	754299.7	1314600.62	данные отсутствуют	данные отсутствуют
9438	754269.89	1314565.55	данные отсутствуют	данные отсутствуют
9439	754265.19	1314484.53	данные отсутствуют	данные отсутствуют
9440	754223.82	1314392.43	данные отсутствуют	данные отсутствуют
9441	754202.85	1314473.31	данные отсутствуют	данные отсутствуют
9442	754108.52	1314611.21	данные отсутствуют	данные отсутствуют
9443	754069.22	1314593.75	данные отсутствуют	данные отсутствуют
9444	754009.1	1314536.93	данные отсутствуют	данные отсутствуют
9445	754046.7	1314491.62	данные отсутствуют	данные отсутствуют
9446	754087.09	1314434.39	данные отсутствуют	данные отсутствуют
9447	753995.51	1314321.03	данные отсутствуют	данные отсутствуют
9448	753960.32	1314338.08	данные отсутствуют	данные отсутствуют
9449	753926.07	1314393.1	данные отсутствуют	данные отсутствуют
9450	753846.65	1314402.56	данные отсутствуют	данные отсутствуют

Государственный регистратор		ФГИС ЕГРН
полное наименование должности	подпись	инициалы, фамилия

М.П.

Земельный участок			
(вид объекта недвижимости)			
Лист №	Раздела 3.2	Всего листов раздела 3.2 : ____	Всего разделов: ____
Всего листов выписки: ____			
15.11.2021 № 99/2021/430683280			
Кадастровый номер:		02:17:000000:470(единое землепользование)	

Сведения о характерных точках границы земельного участка				
Система координат				
Зона №				
Номер точки	Координаты		Описание закрепления на местности	Средняя квадратическая погрешность определения координат характерных точек границ земельного участка, м
	X	Y		
1	2	3	4	5
9451	753858.3	1314373.95	данные отсутствуют	данные отсутствуют
9452	753891.17	1314337.68	данные отсутствуют	данные отсутствуют
9453	753955.33	1314293.63	данные отсутствуют	данные отсутствуют
9454	753977.85	1314225.03	данные отсутствуют	данные отсутствуют
9455	753992.96	1314200.73	данные отсутствуют	данные отсутствуют
9456	753895.53	1314135.69	данные отсутствуют	данные отсутствуют
9457	753872.43	1314144.1	данные отсутствуют	данные отсутствуют
9458	753675.73	1314064.98	данные отсутствуют	данные отсутствуют
9459	753634.08	1314013.28	данные отсутствуют	данные отсутствуют
9460	753619.63	1313976.51	данные отсутствуют	данные отсутствуют
9461	753245.47	1313759.06	данные отсутствуют	данные отсутствуют
9462	753183.75	1313801.45	данные отсутствуют	данные отсутствуют
9463	753154.08	1313791.49	данные отсутствуют	данные отсутствуют
9464	753154.48	1313759.5	данные отсутствуют	данные отсутствуют
9465	753182.21	1313722.3	данные отсутствуют	данные отсутствуют

Государственный регистратор		ФГИС ЕГРН
полное наименование должности	подпись	инициалы, фамилия

М.П.

Раздел 3.2

Выписка из Единого государственного реестра недвижимости об объекте недвижимости
Описание местоположения земельного участка

Земельный участок			
(вид объекта недвижимости)			
Лист №	Раздела 3.2	Всего листов раздела 3.2 : ____	Всего разделов: ____
Всего листов выписки: ____			
15.11.2021 № 99/2021/430683280			
Кадастровый номер:		02:17:000000:470(единое землепользование)	

Сведения о характерных точках границы земельного участка				
Система координат				
Зона №				
Номер точки	Координаты		Описание закрепления на местности	Средняя квадратическая погрешность определения координат характерных точек границ земельного участка, м
	X	Y		
1	2	3	4	5
9466	752868.56	1313540	данные отсутствуют	данные отсутствуют
9467	752590.6	1313370.27	данные отсутствуют	данные отсутствуют
9468	752588.23	1313381.7	данные отсутствуют	данные отсутствуют
9469	752344.57	1313232.17	данные отсутствуют	данные отсутствуют
9470	752350.2	1313223.48	данные отсутствуют	данные отсутствуют
9471	752375.53	1313189.6	данные отсутствуют	данные отсутствуют
9472	752319.94	1313138.91	данные отсутствуют	данные отсутствуют
9473	752235.84	1313016.82	данные отсутствуют	данные отсутствуют
9474	752180.18	1312890.85	данные отсутствуют	данные отсутствуют
9475	752123.87	1312846.42	данные отсутствуют	данные отсутствуют
9476	752018.21	1312776.87	данные отсутствуют	данные отсутствуют
9477	752005.13	1312762.69	данные отсутствуют	данные отсутствуют
9478	752017.12	1312752.33	данные отсутствуют	данные отсутствуют
9479	752066.93	1312753.28	данные отсутствуют	данные отсутствуют
9480	752045.17	1312739.37	данные отсутствуют	данные отсутствуют

Государственный регистратор		ФГИС ЕГРН
полное наименование должности	подпись	инициалы, фамилия

М.П.

Выписка из Единого государственного реестра недвижимости об объекте недвижимости
Описание местоположения земельного участка

Земельный участок			
(вид объекта недвижимости)			
Лист №	Раздела 3.2	Всего листов раздела 3.2 : ____	Всего разделов: ____
Всего листов выписки: ____			
15.11.2021 № 99/2021/430683280			
Кадастровый номер:		02:17:000000:470(единое землепользование)	

Сведения о характерных точках границы земельного участка				
Система координат				
Зона №				
Номер точки	Координаты		Описание закрепления на местности	Средняя квадратическая погрешность определения координат характерных точек границ земельного участка, м
	X	Y		
1	2	3	4	5
9481	752030.89	1312724.79	данные отсутствуют	данные отсутствуют
9482	752024.93	1312718.54	данные отсутствуют	данные отсутствуют
9483	752019.88	1312714.97	данные отсутствуют	данные отсутствуют
9484	752008.87	1312708.43	данные отсутствуют	данные отсутствуют
9485	751999.65	1312703.08	данные отсутствуют	данные отсутствуют
9486	751986.27	1312693.26	данные отсутствуют	данные отсутствуют
9487	751973.18	1312678.09	данные отсутствуют	данные отсутствуют
9488	751960.39	1312666.49	данные отсутствуют	данные отсутствуют
9489	751951.47	1312658.75	данные отсутствуют	данные отсутствуют
9490	751939.57	1312651.32	данные отсутствуют	данные отсутствуют
9491	751926.48	1312641.21	данные отсутствуют	данные отсутствуют
9492	751910.71	1312628.41	данные отсутствуют	данные отсутствуют
9493	751895.25	1312609.08	данные отсутствуют	данные отсутствуют
9494	751888.11	1312599.27	данные отсутствуют	данные отсутствуют
9495	751875.91	1312587.36	данные отсутствуют	данные отсутствуют

Государственный регистратор		ФГИС ЕГРН
полное наименование должности	подпись	инициалы, фамилия

М.П.

Раздел 3.2

Выписка из Единого государственного реестра недвижимости об объекте недвижимости
Описание местоположения земельного участка

Земельный участок			
(вид объекта недвижимости)			
Лист №	Раздела 3.2	Всего листов раздела 3.2 : ____	Всего разделов: ____
Всего листов выписки: ____			
15.11.2021 № 99/2021/430683280			
Кадастровый номер:		02:17:000000:470(единое землепользование)	

Сведения о характерных точках границы земельного участка				
Система координат				
Зона №				
Номер точки	Координаты		Описание закрепления на местности	Средняя квадратическая погрешность определения координат характерных точек границ земельного участка, м
	X	Y		
1	2	3	4	5
9496	751866.99	1312575.47	данные отсутствуют	данные отсутствуют
9497	751855.69	1312566.84	данные отсутствуют	данные отсутствуют
9498	751833.37	1312551.08	данные отсутствуют	данные отсутствуют
9499	751796.2	1312524.01	данные отсутствуют	данные отсутствуют
9500	751714.1	1312465.7	данные отсутствуют	данные отсутствуют
9501	751659.96	1312419.3	данные отсутствуют	данные отсутствуют
9502	751639.28	1312395.35	данные отсутствуют	данные отсутствуют
9503	751627.68	1312378.7	данные отсутствуют	данные отсутствуют
9504	751622.33	1312367.1	данные отсутствуют	данные отсутствуют
9505	751615.49	1312352.82	данные отсутствуют	данные отсутствуют
9506	751600.61	1312315.34	данные отсутствуют	данные отсутствуют
9507	751584.55	1312312.96	данные отсутствуют	данные отсутствуют
9508	751570.57	1312302.25	данные отсутствуют	данные отсутствуют
9509	751563.14	1312298.68	данные отсутствуют	данные отсутствуют
9510	751548.56	1312294.82	данные отсутствуют	данные отсутствуют

Государственный регистратор		ФГИС ЕГРН
полное наименование должности	подпись	инициалы, фамилия

М.П.

Земельный участок			
(вид объекта недвижимости)			
Лист №	Раздела 3.2	Всего листов раздела 3.2 : ____	Всего разделов: ____
Всего листов выписки: ____			
15.11.2021 № 99/2021/430683280			
Кадастровый номер:		02:17:000000:470(единое землепользование)	

Сведения о характерных точках границы земельного участка				
Система координат				
Зона №				
Номер точки	Координаты		Описание закрепления на местности	Средняя квадратическая погрешность определения координат характерных точек границ земельного участка, м
	X	Y		
1	2	3	4	5
9511	751542.91	1312294.51	данные отсутствуют	данные отсутствуют
9512	751528.93	1312278.45	данные отсутствуют	данные отсутствуют
9513	751523.87	1312274.89	данные отсутствуют	данные отсутствуют
9514	751507.8	1312260.61	данные отсутствуют	данные отсутствуют
9515	751486.99	1312258.82	данные отсутствуют	данные отсутствуют
9516	751486.91	1312258.76	данные отсутствуют	данные отсутствуют
9517	752155.12	1311888.75	данные отсутствуют	данные отсутствуют
9518	752497.42	1311619.8	данные отсутствуют	данные отсутствуют
9519	752509.07	1311613.98	данные отсутствуют	данные отсутствуют
9520	752522.73	1311606.2	данные отсутствуют	данные отсутствуют
9521	752561.28	1311581.83	данные отсутствуют	данные отсутствуют
9522	752561.29	1311581.82	данные отсутствуют	данные отсутствуют
9523	752619.55	1311530.82	данные отсутствуют	данные отсутствуют
9524	752665.88	1311497.63	данные отсутствуют	данные отсутствуют
9525	752735.63	1311436.19	данные отсутствуют	данные отсутствуют

Государственный регистратор		ФГИС ЕГРН
полное наименование должности	подпись	инициалы, фамилия

М.П.

Раздел 3.2

Выписка из Единого государственного реестра недвижимости об объекте недвижимости
Описание местоположения земельного участка

Земельный участок			
(вид объекта недвижимости)			
Лист №	Раздела 3.2	Всего листов раздела 3.2 : ____	Всего разделов: ____
Всего листов выписки: ____			
15.11.2021 № 99/2021/430683280			
Кадастровый номер:		02:17:000000:470(единое землепользование)	

Сведения о характерных точках границы земельного участка				
Система координат				
Зона №				
Номер точки	Координаты		Описание закрепления на местности	Средняя квадратическая погрешность определения координат характерных точек границ земельного участка, м
	X	Y		
1	2	3	4	5
9526	752756.39	1311422.22	данные отсутствуют	данные отсутствуют
9527	752774.15	1311408.78	данные отсутствуют	данные отсутствуют
9528	752781.86	1311405.15	данные отсутствуют	данные отсутствуют
9529	752781.87	1311405.14	данные отсутствуют	данные отсутствуют
9530	752793.64	1311397.01	данные отсутствуют	данные отсутствуют
9531	752817.79	1311376.21	данные отсутствуют	данные отсутствуют
9532	752846.18	1311357.78	данные отсутствуют	данные отсутствуют
9533	752846.19	1311357.77	данные отсутствуют	данные отсутствуют
9534	752852.79	1311352.11	данные отсутствуют	данные отсутствуют
9535	752855.14	1311350.83	данные отсутствуют	данные отсутствуют
9536	752863.47	1311346.07	данные отсутствуют	данные отсутствуют
9537	752881.4	1311329.11	данные отсутствуют	данные отсутствуют
9538	752907.9	1311309.02	данные отсутствуют	данные отсутствуют
9539	752907.91	1311309.01	данные отсутствуют	данные отсутствуют
9540	752929.52	1311288.1	данные отсутствуют	данные отсутствуют

Государственный регистратор		ФГИС ЕГРН
полное наименование должности	подпись	инициалы, фамилия

М.П.

Выписка из Единого государственного реестра недвижимости об объекте недвижимости
Описание местоположения земельного участка

Земельный участок			
(вид объекта недвижимости)			
Лист №	Раздела 3.2	Всего листов раздела 3.2 : ____	Всего разделов: ____
Всего листов выписки: ____			
15.11.2021 № 99/2021/430683280			
Кадастровый номер:		02:17:000000:470(единое землепользование)	

Сведения о характерных точках границы земельного участка				
Система координат				
Зона №				
Номер точки	Координаты		Описание закрепления на местности	Средняя квадратическая погрешность определения координат характерных точек границ земельного участка, м
	X	Y		
1	2	3	4	5
9541	752965.48	1311255.5	данные отсутствуют	данные отсутствуют
9542	753197.61	1311085.66	данные отсутствуют	данные отсутствуют
9543	753199.47	1311085.86	данные отсутствуют	данные отсутствуют
9544	753204.39	1311086.81	данные отсутствуют	данные отсутствуют
9545	753204.41	1311086.81	данные отсутствуют	данные отсутствуют
9546	753204.43	1311086.81	данные отсутствуют	данные отсутствуют
9547	753206.59	1311086.21	данные отсутствуют	данные отсутствуют
9548	753206.62	1311086.2	данные отсутствуют	данные отсутствуют
9549	753216.13	1311080.15	данные отсутствуют	данные отсутствуют
9550	753216.15	1311080.13	данные отсутствуют	данные отсутствуют
9551	753218.91	1311077.02	данные отсутствуют	данные отсутствуют
9552	753227.63	1311070.03	данные отсутствуют	данные отсутствуют
9553	753230.63	1311068.56	данные отсутствуют	данные отсутствуют
9554	753241.51	1311065.81	данные отсутствуют	данные отсутствуют
9555	753241.53	1311065.8	данные отсутствуют	данные отсутствуют

Государственный регистратор		ФГИС ЕГРН
полное наименование должности	подпись	инициалы, фамилия

М.П.

Раздел 3.2

Выписка из Единого государственного реестра недвижимости об объекте недвижимости
Описание местоположения земельного участка

Земельный участок			
(вид объекта недвижимости)			
Лист №	Раздела 3.2	Всего листов раздела 3.2 : ____	Всего разделов: ____
Всего листов выписки: ____			
15.11.2021 № 99/2021/430683280			
Кадастровый номер:		02:17:000000:470(единое землепользование)	

Сведения о характерных точках границы земельного участка				
Система координат				
Зона №				
Номер точки	Координаты		Описание закрепления на местности	Средняя квадратическая погрешность определения координат характерных точек границ земельного участка, м
	X	Y		
1	2	3	4	5
9556	753252.08	1311060.44	данные отсутствуют	данные отсутствуют
9557	753258.82	1311057.15	данные отсутствуют	данные отсутствуют
9558	753258.83	1311057.14	данные отсутствуют	данные отсутствуют
9559	753262.12	1311054.72	данные отсутствуют	данные отсутствуют
9560	753262.14	1311054.71	данные отсутствуют	данные отсутствуют
9561	753273.89	1311040.71	данные отсутствуют	данные отсутствуют
9562	753284.52	1311029.55	данные отсутствуют	данные отсутствуют
9563	753290.31	1311021.68	данные отсутствуют	данные отсутствуют
9564	753293.66	1311016.87	данные отсутствуют	данные отсутствуют
9565	753295.09	1311016.54	данные отсутствуют	данные отсутствуют
9566	753296.81	1311016.37	данные отсутствуют	данные отсутствуют
9567	753306.68	1311016.71	данные отсутствуют	данные отсутствуют
9568	753314.28	1311015.67	данные отсутствуют	данные отсутствуют
9569	753319.99	1311015.33	данные отсутствуют	данные отсутствуют
9570	753320.02	1311015.32	данные отсутствуют	данные отсутствуют

Государственный регистратор		ФГИС ЕГРН
полное наименование должности	подпись	инициалы, фамилия

М.П.

Земельный участок			
(вид объекта недвижимости)			
Лист №	Раздела 3.2	Всего листов раздела 3.2 : ____	Всего разделов: ____
Всего листов выписки: ____			
15.11.2021 № 99/2021/430683280			
Кадастровый номер:		02:17:000000:470(единое землепользование)	

Сведения о характерных точках границы земельного участка				
Система координат				
Зона №				
Номер точки	Координаты		Описание закрепления на местности	Средняя квадратическая погрешность определения координат характерных точек границ земельного участка, м
	X	Y		
1	2	3	4	5
9571	753327.09	1311011.87	данные отсутствуют	данные отсутствуют
9572	753330	1311011.87	данные отсутствуют	данные отсутствуют
9573	753330.04	1311011.86	данные отсутствуют	данные отсутствуют
9574	753335.24	1311008.92	данные отсутствуют	данные отсутствуют
9575	753335.25	1311008.91	данные отсутствуют	данные отсутствуют
9576	754509.61	1314380.91	данные отсутствуют	данные отсутствуют
9577	754526.67	1314379.6	данные отсутствуют	данные отсутствуют
9578	754532.8	1314366.91	данные отсутствуют	данные отсутствуют
9579	754526.67	1314350.27	данные отсутствуют	данные отсутствуют
9580	754515.73	1314326.2	данные отсутствуют	данные отсутствуют
9581	754529.54	1314293.02	данные отсутствуют	данные отсутствуют
9582	754466.7	1314304.3	данные отсутствуют	данные отсутствуют
9583	754475.02	1314314.38	данные отсутствуют	данные отсутствуют
9584	754480.71	1314346.33	данные отсутствуют	данные отсутствуют
9585	754484.65	1314380.04	данные отсутствуют	данные отсутствуют

Государственный регистратор		ФГИС ЕГРН
полное наименование должности	подпись	инициалы, фамилия

М.П.

Раздел 3.2

Выписка из Единого государственного реестра недвижимости об объекте недвижимости
Описание местоположения земельного участка

Земельный участок			
(вид объекта недвижимости)			
Лист №	Раздела 3.2	Всего листов раздела 3.2 : ____	Всего разделов: ____
Всего листов выписки: ____			
15.11.2021 № 99/2021/430683280			
Кадастровый номер:		02:17:000000:470(единое землепользование)	

Сведения о характерных точках границы земельного участка				
Система координат				
Зона №				
Номер точки	Координаты		Описание закрепления на местности	Средняя квадратическая погрешность определения координат характерных точек границ земельного участка, м
	X	Y		
1	2	3	4	5
9586	754760.83	1314350.59	данные отсутствуют	данные отсутствуют
9587	754780.96	1314348.4	данные отсутствуют	данные отсутствуют
9588	754798.92	1314347.52	данные отсутствуют	данные отсутствуют
9589	754808.11	1314331.77	данные отсутствуют	данные отсутствуют
9590	754824.74	1314318.63	данные отсутствуют	данные отсутствуют
9591	754837.44	1314319.51	данные отсутствуют	данные отсутствуют
9592	754854.07	1314331.33	данные отсутствуют	данные отсутствуют
9593	754872.02	1314339.21	данные отсутствуют	данные отсутствуют
9594	754886.03	1314335.26	данные отсутствуют	данные отсутствуют
9595	754882.09	1314320.38	данные отсутствуют	данные отсутствуют
9596	754852.36	1314303.37	данные отсутствуют	данные отсутствуют
9597	754852.36	1314284.41	данные отсутствуют	данные отсутствуют
9598	754887.3	1314245.34	данные отсутствуют	данные отсутствуют
9599	754693.86	1314269.53	данные отсутствуют	данные отсутствуют
9600	754747.26	1314344.9	данные отсутствуют	данные отсутствуют

Государственный регистратор		ФГИС ЕГРН
полное наименование должности	подпись	инициалы, фамилия

М.П.

Выписка из Единого государственного реестра недвижимости об объекте недвижимости
Описание местоположения земельного участка

Земельный участок			
(вид объекта недвижимости)			
Лист №	Раздела 3.2	Всего листов раздела 3.2 : ____	Всего разделов: ____
Всего листов выписки: ____			
15.11.2021 № 99/2021/430683280			
Кадастровый номер:		02:17:000000:470(единое землепользование)	

Сведения о характерных точках границы земельного участка				
Система координат				
Зона №				
Номер точки	Координаты		Описание закрепления на местности	Средняя квадратическая погрешность определения координат характерных точек границ земельного участка, м
	X	Y		
1	2	3	4	5
9601	755418.04	1311150.47	данные отсутствуют	данные отсутствуют
9602	755453.63	1311186.06	данные отсутствуют	данные отсутствуют
9603	755485.54	1311217.95	данные отсутствуют	данные отсутствуют
9604	755487.98	1311266.99	данные отсутствуют	данные отсутствуют
9605	755501.46	1311295.2	данные отсутствуют	данные отсутствуют
9606	755561.55	1311379.81	данные отсутствуют	данные отсутствуют
9607	755593.42	1311416.59	данные отсутствуют	данные отсутствуют
9608	755597.1	1311443.58	данные отсутствуют	данные отсутствуют
9609	755613.06	1311466.86	данные отсутствуют	данные отсутствуют
9610	755665.78	1311547.81	данные отсутствуют	данные отсутствуют
9611	755708.7	1311588.29	данные отсутствуют	данные отсутствуют
9612	755734.46	1311623.84	данные отсутствуют	данные отсутствуют
9613	755756.51	1311667.98	данные отсутствуют	данные отсутствуют
9614	755799.44	1311687.6	данные отсутствуют	данные отсутствуют
9615	755832.54	1311718.26	данные отсутствуют	данные отсутствуют

Государственный регистратор		ФГИС ЕГРН
полное наименование должности	подпись	инициалы, фамилия

М.П.

Выписка из Единого государственного реестра недвижимости об объекте недвижимости
Описание местоположения земельного участка

Земельный участок			
(вид объекта недвижимости)			
Лист №	Раздела 3.2	Всего листов раздела 3.2 : ____	Всего разделов: ____
Всего листов выписки: ____			
15.11.2021 № 99/2021/430683280			
Кадастровый номер:		02:17:000000:470(единое землепользование)	

Сведения о характерных точках границы земельного участка				
Система координат				
Зона №				
Номер точки	Координаты		Описание закрепления на местности	Средняя квадратическая погрешность определения координат характерных точек границ земельного участка, м
	X	Y		
1	2	3	4	5
9616	755853.39	1311730.51	данные отсутствуют	данные отсутствуют
9617	755868.11	1311748.91	данные отсутствуют	данные отсутствуют
9618	755884.06	1311748.91	данные отсутствуют	данные отсутствуют
9619	755903.68	1311763.63	данные отсутствуют	данные отсутствуют
9620	755912.26	1311794.29	данные отсутствуют	данные отсутствуют
9621	755929.42	1311823.71	данные отсутствуют	данные отсутствуют
9622	755985.82	1311900.98	данные отсутствуют	данные отсутствуют
9623	755999.33	1311948.8	данные отсутствуют	данные отсутствуют
9624	756026.3	1311985.58	данные отсутствуют	данные отсутствуют
9625	756064.32	1311994.18	данные отсутствуют	данные отсутствуют
9626	756088.83	1312003.98	данные отсутствуют	данные отсутствуют
9627	756099.87	1312046.9	данные отсутствуют	данные отсутствуют
9628	756128.08	1312089.82	данные отсутствуют	данные отсутствуют
9629	756147.7	1312113.1	данные отсутствуют	данные отсутствуют
9630	756178.35	1312146.22	данные отсутствуют	данные отсутствуют

Государственный регистратор		ФГИС ЕГРН
полное наименование должности	подпись	инициалы, фамилия

М.П.

Земельный участок			
(вид объекта недвижимости)			
Лист № <u> </u> Раздела 3.2	Всего листов раздела 3.2 : <u> </u>	Всего разделов: <u> </u>	Всего листов выписки: <u> </u>
15.11.2021 № 99/2021/430683280			
Кадастровый номер:		02:17:000000:470(единое землепользование)	

Сведения о характерных точках границы земельного участка				
Система координат				
Зона №				
Номер точки	Координаты		Описание закрепления на местности	Средняя квадратическая погрешность определения координат характерных точек границ земельного участка, м
	X	Y		
1	2	3	4	5
9631	756202.88	1312171.97	данные отсутствуют	данные отсутствуют
9632	756258.06	1312230.83	данные отсутствуют	данные отсутствуют
9633	756300.98	1312250.46	данные отсутствуют	данные отсутствуют
9634	756321.07	1312259.49	данные отсутствуют	данные отсутствуют
9635	756374.56	1312283.55	данные отсутствуют	данные отсутствуют
9636	756417.47	1312317.9	данные отсутствуют	данные отсутствуют
9637	756461.62	1312363.26	данные отсутствуют	данные отсутствуют
9638	756484.91	1312376.75	данные отсутствуют	данные отсутствуют
9639	756548.67	1312397.62	данные отсутствуют	данные отсутствуют
9640	756556.87	1312408.72	данные отсутствуют	данные отсутствуют
9641	756528.69	1312398.41	данные отсутствуют	данные отсутствуют
9642	756492.75	1312397.38	данные отсутствуют	данные отсутствуют
9643	756429.07	1312347.5	данные отсутствуют	данные отсутствуют
9644	756396.37	1312343.66	данные отсутствуют	данные отсутствуют
9645	756347.21	1312310.82	данные отсутствуют	данные отсутствуют

Государственный регистратор		ФГИС ЕГРН
полное наименование должности	подпись	инициалы, фамилия

М.П.

Раздел 3.2

Выписка из Единого государственного реестра недвижимости об объекте недвижимости
Описание местоположения земельного участка

Земельный участок			
(вид объекта недвижимости)			
Лист № <u> </u> Раздела 3.2	Всего листов раздела 3.2 : <u> </u>	Всего разделов: <u> </u>	Всего листов выписки: <u> </u>
15.11.2021 № 99/2021/430683280			
Кадастровый номер:		02:17:000000:470(единое землепользование)	

Сведения о характерных точках границы земельного участка				
Система координат				
Зона №				
Номер точки	Координаты		Описание закрепления на местности	Средняя квадратическая погрешность определения координат характерных точек границ земельного участка, м
	X	Y		
1	2	3	4	5
9646	756306.2	1312303.11	данные отсутствуют	данные отсутствуют
9647	756270.26	1312287.78	данные отсутствуют	данные отсутствуют
9648	756251.32	1312275.42	данные отсутствуют	данные отсутствуют
9649	756231	1312249.58	данные отсутствуют	данные отсутствуют
9650	756192.66	1312214.87	данные отсутствуют	данные отсутствуют
9651	756174.56	1312215.12	данные отсутствуют	данные отсутствуют
9652	756156.47	1312226.57	данные отсутствуют	данные отсутствуют
9653	756148.4	1312235.06	данные отсутствуют	данные отсутствуют
9654	756150.91	1312252.37	данные отсутствуют	данные отсутствуют
9655	756184.08	1312315.8	данные отсутствуют	данные отсутствуют
9656	756243.22	1312384.07	данные отсутствуют	данные отсутствуют
9657	756267.61	1312403.66	данные отсутствуют	данные отсутствуют
9658	756275.5	1312424.66	данные отсутствуют	данные отсутствуют
9659	756318.82	1312484.83	данные отсутствуют	данные отсутствуют
9660	756329.41	1312529.76	данные отсутствуют	данные отсутствуют

Государственный регистратор		ФГИС ЕГРН
полное наименование должности	подпись	инициалы, фамилия

М.П.

Выписка из Единого государственного реестра недвижимости об объекте недвижимости
Описание местоположения земельного участка

Земельный участок			
(вид объекта недвижимости)			
Лист №	Раздела 3.2	Всего листов раздела 3.2 : ____	Всего разделов: ____
Всего листов выписки: ____			
15.11.2021 № 99/2021/430683280			
Кадастровый номер:		02:17:000000:470(единое землепользование)	

Сведения о характерных точках границы земельного участка				
Система координат				
Зона №				
Номер точки	Координаты		Описание закрепления на местности	Средняя квадратическая погрешность определения координат характерных точек границ земельного участка, м
	X	Y		
1	2	3	4	5
9661	756329.16	1312574.87	данные отсутствуют	данные отсутствуют
9662	756321.4	1312602.87	данные отсутствуют	данные отсутствуют
9663	756333.13	1312666.16	данные отсутствуют	данные отсутствуют
9664	756354.79	1312721.23	данные отсутствуют	данные отсутствуют
9665	756405.9	1312779.9	данные отсутствуют	данные отсутствуют
9666	756438.59	1312801.92	данные отсутствуют	данные отсутствуют
9667	756446.76	1312816.29	данные отсутствуют	данные отсутствуют
9668	756446.47	1312829.47	данные отсутствуют	данные отсутствуют
9669	756437.13	1312841.22	данные отсутствуют	данные отсутствуют
9670	756394.27	1312853.08	данные отсутствуют	данные отсутствуют
9671	756388.55	1312893.73	данные отсутствуют	данные отсутствуют
9672	756355.84	1312929.27	данные отсутствуют	данные отсутствуют
9673	756330.12	1312980.31	данные отсутствуют	данные отсутствуют
9674	756318.53	1312992.51	данные отсутствуют	данные отсутствуют
9675	756301.97	1312993.39	данные отсутствуют	данные отсутствуют

Государственный регистратор		ФГИС ЕГРН
полное наименование должности	подпись	инициалы, фамилия

М.П.

Раздел 3.2

Выписка из Единого государственного реестра недвижимости об объекте недвижимости
Описание местоположения земельного участка

Земельный участок			
(вид объекта недвижимости)			
Лист №	Раздела 3.2	Всего листов раздела 3.2 : ____	Всего разделов: ____
Всего листов выписки: ____			
15.11.2021 № 99/2021/430683280			
Кадастровый номер:		02:17:000000:470(единое землепользование)	

Сведения о характерных точках границы земельного участка				
Система координат				
Зона №				
Номер точки	Координаты		Описание закрепления на местности	Средняя квадратическая погрешность определения координат характерных точек границ земельного участка, м
	X	Y		
1	2	3	4	5
9676	756295.87	1312985.76	данные отсутствуют	данные отсутствуют
9677	756292.09	1312961.54	данные отсутствуют	данные отсутствуют
9678	756324.78	1312897.97	данные отсутствуют	данные отсутствуют
9679	756321.05	1312851.86	данные отсутствуют	данные отсутствуют
9680	756314.78	1312838.15	данные отсутствуют	данные отсутствуют
9681	756307.07	1312832.9	данные отсутствуют	данные отсутствуют
9682	756297.12	1312838.4	данные отсутствуют	данные отсутствуют
9683	756295.28	1312878.75	данные отсутствуют	данные отсутствуют
9684	756283.6	1312891.62	данные отсутствуют	данные отсутствуют
9685	756272.1	1312892.51	данные отсутствуют	данные отсутствуют
9686	756258.23	1312902.21	данные отсутствуют	данные отсутствуют
9687	756250.73	1312905.43	данные отсутствуют	данные отсутствуют
9688	756245.08	1312899.46	данные отсутствуют	данные отсутствуют
9689	756240.21	1312889.73	данные отсутствуют	данные отсутствуют
9690	756238.68	1312876.77	данные отсутствуют	данные отсутствуют

Государственный регистратор		ФГИС ЕГРН
полное наименование должности	подпись	инициалы, фамилия

М.П.

Земельный участок			
(вид объекта недвижимости)			
Лист №	Раздела 3.2	Всего листов раздела 3.2 : ____	Всего разделов: ____
Всего листов выписки: ____			
15.11.2021 № 99/2021/430683280			
Кадастровый номер:		02:17:000000:470(единое землепользование)	

Сведения о характерных точках границы земельного участка				
Система координат				
Зона №				
Номер точки	Координаты		Описание закрепления на местности	Средняя квадратическая погрешность определения координат характерных точек границ земельного участка, м
	X	Y		
1	2	3	4	5
9691	756270.47	1312802.76	данные отсутствуют	данные отсутствуют
9692	756286.11	1312783.33	данные отсутствуют	данные отсутствуют
9693	756294.92	1312761.8	данные отсутствуют	данные отсутствуют
9694	756292.5	1312743.22	данные отсутствуют	данные отсутствуют
9695	756279.38	1312738.8	данные отсутствуют	данные отсутствуют
9696	756251.64	1312766.32	данные отсутствуют	данные отсутствуют
9697	756161	1312807.48	данные отсутствуют	данные отсутствуют
9698	756138.82	1312825.22	данные отсутствуют	данные отсутствуют
9699	756125.54	1312856.92	данные отсутствуют	данные отсутствуют
9700	756154.39	1312896.86	данные отсутствуют	данные отсутствуют
9701	756154.39	1312896.92	данные отсутствуют	данные отсутствуют
9702	756149.25	1312909.49	данные отсутствуют	данные отсутствуют
9703	756138.52	1312935.71	данные отсутствуют	данные отсутствуют
9704	756129.9	1312937.33	данные отсутствуют	данные отсутствуют
9705	756102.13	1312916.02	данные отсутствуют	данные отсутствуют

Государственный регистратор		ФГИС ЕГРН
полное наименование должности	подпись	инициалы, фамилия

М.П.

Раздел 3.2

Выписка из Единого государственного реестра недвижимости об объекте недвижимости
Описание местоположения земельного участка

Земельный участок			
(вид объекта недвижимости)			
Лист №	Раздела 3.2	Всего листов раздела 3.2 : ____	Всего разделов: ____
Всего листов выписки: ____			
15.11.2021 № 99/2021/430683280			
Кадастровый номер:		02:17:000000:470(единое землепользование)	

Сведения о характерных точках границы земельного участка				
Система координат				
Зона №				
Номер точки	Координаты		Описание закрепления на местности	Средняя квадратическая погрешность определения координат характерных точек границ земельного участка, м
	X	Y		
1	2	3	4	5
9706	756087.12	1312861.36	данные отсутствуют	данные отсутствуют
9707	756100.44	1312801.67	данные отсутствуют	данные отсутствуют
9708	756152.07	1312757.89	данные отсутствуют	данные отсутствуют
9709	756206.05	1312742.35	данные отсутствуют	данные отсутствуют
9710	756223.16	1312720.05	данные отсутствуют	данные отсутствуют
9711	756224.37	1312675.96	данные отсутствуют	данные отсутствуют
9712	756208.43	1312598.61	данные отсутствуют	данные отсутствуют
9713	756215.5	1312556.85	данные отсутствуют	данные отсутствуют
9714	756200.75	1312522.18	данные отсутствуют	данные отсутствуют
9715	756179.39	1312515.01	данные отсутствуют	данные отсутствуют
9716	756164.96	1312519.65	данные отсутствуют	данные отсутствуют
9717	756148.53	1312539.33	данные отсутствуют	данные отсутствуют
9718	756078.3	1312661.26	данные отсутствуют	данные отсутствуют
9719	756055.69	1312692.73	данные отсутствуют	данные отсутствуют
9720	756049.36	1312700.71	данные отсутствуют	данные отсутствуют

Государственный регистратор		ФГИС ЕГРН
полное наименование должности	подпись	инициалы, фамилия

М.П.

Выписка из Единого государственного реестра недвижимости об объекте недвижимости
Описание местоположения земельного участка

Земельный участок			
(вид объекта недвижимости)			
Лист №	Раздела 3.2	Всего листов раздела 3.2 : ____	Всего разделов: ____
Всего листов выписки: ____			
15.11.2021 № 99/2021/430683280			
Кадастровый номер:		02:17:000000:470(единое землепользование)	

Сведения о характерных точках границы земельного участка				
Система координат				
Зона №				
Номер точки	Координаты		Описание закрепления на местности	Средняя квадратическая погрешность определения координат характерных точек границ земельного участка, м
	X	Y		
1	2	3	4	5
9721	756034.27	1312701.21	данные отсутствуют	данные отсутствуют
9722	756010.26	1312688.95	данные отсутствуют	данные отсутствуют
9723	755992.35	1312693.32	данные отсутствуют	данные отсутствуют
9724	755969.03	1312715.5	данные отсутствуют	данные отсутствуют
9725	755963.73	1312727.19	данные отсутствуют	данные отсутствуют
9726	755944.7	1312748.22	данные отсутствуют	данные отсутствуют
9727	755927.43	1312772.07	данные отсутствуют	данные отсутствуют
9728	755915.29	1312775.47	данные отсутствуют	данные отсутствуют
9729	755869.7	1312761.42	данные отсутствуют	данные отсутствуют
9730	755855.14	1312743.75	данные отсутствуют	данные отсутствуют
9731	755851.28	1312720.68	данные отсутствуют	данные отсутствуют
9732	755859.01	1312701.64	данные отсутствуют	данные отсутствуют
9733	755899.82	1312656.14	данные отсутствуют	данные отсутствуют
9734	755968.91	1312547.44	данные отсутствуют	данные отсутствуют
9735	755982.59	1312506.41	данные отсутствуют	данные отсутствуют

Государственный регистратор		ФГИС ЕГРН
полное наименование должности	подпись	инициалы, фамилия

М.П.

Раздел 3.2

Выписка из Единого государственного реестра недвижимости об объекте недвижимости
Описание местоположения земельного участка

Земельный участок			
(вид объекта недвижимости)			
Лист №	Раздела 3.2	Всего листов раздела 3.2 : ____	Всего разделов: ____
Всего листов выписки: ____			
15.11.2021 № 99/2021/430683280			
Кадастровый номер:		02:17:000000:470(единое землепользование)	

Сведения о характерных точках границы земельного участка				
Система координат				
Зона №				
Номер точки	Координаты		Описание закрепления на местности	Средняя квадратическая погрешность определения координат характерных точек границ земельного участка, м
	X	Y		
1	2	3	4	5
9736	756053.59	1312430.63	данные отсутствуют	данные отсутствуют
9737	756062.28	1312408.17	данные отсутствуют	данные отсутствуют
9738	756060.48	1312370.48	данные отсутствуют	данные отсутствуют
9739	756052.2	1312356.77	данные отсутствуют	данные отсутствуют
9740	756033.23	1312347.85	данные отсутствуют	данные отсутствуют
9741	756001.05	1312352.74	данные отсутствуют	данные отсутствуют
9742	755989.75	1312347.15	данные отсутствуют	данные отсутствуют
9743	755983.2	1312307.08	данные отсутствуют	данные отсутствуют
9744	755987.75	1312256.96	данные отсутствуют	данные отсутствуют
9745	755985.52	1312215.17	данные отсутствуют	данные отсутствуют
9746	755967.37	1312120.29	данные отсутствуют	данные отсутствуют
9747	755984.14	1312071.03	данные отсутствуют	данные отсутствуют
9748	755920.78	1312020.49	данные отсутствуют	данные отсутствуют
9749	755908.46	1311947.74	данные отсутствуют	данные отсутствуют
9750	755910.46	1311925.51	данные отсутствуют	данные отсутствуют

Государственный регистратор		ФГИС ЕГРН
полное наименование должности	подпись	инициалы, фамилия

М.П.

Земельный участок			
(вид объекта недвижимости)			
Лист №	Раздела 3.2	Всего листов раздела 3.2 : ____	Всего разделов: ____
Всего листов выписки: ____			
15.11.2021 № 99/2021/430683280			
Кадастровый номер:		02:17:000000:470(единое землепользование)	

Сведения о характерных точках границы земельного участка				
Система координат				
Зона №				
Номер точки	Координаты		Описание закрепления на местности	Средняя квадратическая погрешность определения координат характерных точек границ земельного участка, м
	X	Y		
1	2	3	4	5
9751	755897.99	1311893.01	данные отсутствуют	данные отсутствуют
9752	755882.99	1311874.36	данные отсутствуют	данные отсутствуют
9753	755883.67	1311868.7	данные отсутствуют	данные отсутствуют
9754	755872.35	1311861.13	данные отсутствуют	данные отсутствуют
9755	755820.06	1311796.2	данные отсутствуют	данные отсутствуют
9756	755803.52	1311794.62	данные отсутствуют	данные отсутствуют
9757	755797.53	1311815.4	данные отсутствуют	данные отсутствуют
9758	755781.01	1311824.3	данные отсутствуют	данные отсутствуют
9759	755772.66	1311856.82	данные отсутствуют	данные отсутствуют
9760	755760.84	1311902.8	данные отсутствуют	данные отсутствуют
9761	755748.27	1311951.73	данные отсутствуют	данные отсутствуют
9762	755718.58	1312067.07	данные отсутствуют	данные отсутствуют
9763	755701.93	1312162.8	данные отсутствуют	данные отсутствуют
9764	755702.21	1312165.71	данные отсутствуют	данные отсутствуют
9765	755701.84	1312167.11	данные отсутствуют	данные отсутствуют

Государственный регистратор		ФГИС ЕГРН
полное наименование должности	подпись	инициалы, фамилия

М.П.

Раздел 3.2

Выписка из Единого государственного реестра недвижимости об объекте недвижимости
Описание местоположения земельного участка

Земельный участок			
(вид объекта недвижимости)			
Лист №	Раздела 3.2	Всего листов раздела 3.2 : ____	Всего разделов: ____
Всего листов выписки: ____			
15.11.2021 № 99/2021/430683280			
Кадастровый номер:		02:17:000000:470(единое землепользование)	

Сведения о характерных точках границы земельного участка				
Система координат				
Зона №				
Номер точки	Координаты		Описание закрепления на местности	Средняя квадратическая погрешность определения координат характерных точек границ земельного участка, м
	X	Y		
1	2	3	4	5
9766	755702.59	1312169.67	данные отсутствуют	данные отсутствуют
9767	755706.09	1312205.81	данные отсутствуют	данные отсутствуют
9768	755721.85	1312253.07	данные отсутствуют	данные отсутствуют
9769	755731.07	1312280.72	данные отсутствуют	данные отсутствуют
9770	755757.42	1312384.75	данные отсутствуют	данные отсутствуют
9771	755756.03	1312430.54	данные отсутствуют	данные отсутствуют
9772	755764.07	1312481.81	данные отсутствуют	данные отсутствуют
9773	755767.62	1312569.21	данные отсутствуют	данные отсутствуют
9774	755756.93	1312675	данные отсутствуют	данные отсутствуют
9775	755742.13	1312819.73	данные отсутствуют	данные отсутствуют
9776	755742.49	1312833.52	данные отсутствуют	данные отсутствуют
9777	755742.15	1312834.24	данные отсутствуют	данные отсутствуют
9778	755740.76	1312880.02	данные отсутствуют	данные отсутствуют
9779	755743.92	1312886.14	данные отсутствуют	данные отсутствуют
9780	755744.32	1312901.13	данные отсутствуют	данные отсутствуют

Государственный регистратор		ФГИС ЕГРН
полное наименование должности	подпись	инициалы, фамилия

М.П.

Выписка из Единого государственного реестра недвижимости об объекте недвижимости
Описание местоположения земельного участка

Земельный участок			
(вид объекта недвижимости)			
Лист №	Раздела 3.2	Всего листов раздела 3.2 : ____	Всего разделов: ____
Всего листов выписки: ____			
15.11.2021 № 99/2021/430683280			
Кадастровый номер:		02:17:000000:470(единое землепользование)	

Сведения о характерных точках границы земельного участка				
Система координат				
Зона №				
Номер точки	Координаты		Описание закрепления на местности	Средняя квадратическая погрешность определения координат характерных точек границ земельного участка, м
	X	Y		
1	2	3	4	5
9781	755753.25	1312981.34	данные отсутствуют	данные отсутствуют
9782	755750.48	1312997.94	данные отсутствуют	данные отсутствуют
9783	755750.48	1313028.46	данные отсутствуют	данные отсутствуют
9784	755755.07	1313072.06	данные отсутствуют	данные отсутствуют
9785	755698.28	1313159.33	данные отсутствуют	данные отсутствуют
9786	755689.45	1313199.12	данные отсутствуют	данные отсутствуют
9787	755645.97	1313386.43	данные отсутствуют	данные отсутствуют
9788	755847.78	1313569.99	данные отсутствуют	данные отсутствуют
9789	755955.12	1313671.96	данные отсутствуют	данные отсутствуют
9790	756197.18	1313909.2	данные отсутствуют	данные отсутствуют
9791	756276.38	1313917.94	данные отсутствуют	данные отсутствуют
9792	756287.85	1313892.74	данные отсутствуют	данные отсутствуют
9793	756301.51	1313883.71	данные отсутствуют	данные отсутствуют
9794	756341.86	1313864.19	данные отсутствуют	данные отсутствуют
9795	756355.48	1313861.92	данные отсутствуют	данные отсутствуют

Государственный регистратор		ФГИС ЕГРН
полное наименование должности	подпись	инициалы, фамилия

М.П.

Раздел 3.2

Выписка из Единого государственного реестра недвижимости об объекте недвижимости
Описание местоположения земельного участка

Земельный участок			
(вид объекта недвижимости)			
Лист №	Раздела 3.2	Всего листов раздела 3.2 : ____	Всего разделов: ____
Всего листов выписки: ____			
15.11.2021 № 99/2021/430683280			
Кадастровый номер:		02:17:000000:470(единое землепользование)	

Сведения о характерных точках границы земельного участка				
Система координат				
Зона №				
Номер точки	Координаты		Описание закрепления на местности	Средняя квадратическая погрешность определения координат характерных точек границ земельного участка, м
	X	Y		
1	2	3	4	5
9796	756358.11	1313866.37	данные отсутствуют	данные отсутствуют
9797	756388.64	1313880.26	данные отсутствуют	данные отсутствуют
9798	756428.87	1313883.02	данные отсутствуют	данные отсутствуют
9799	756470.49	1313878.86	данные отсутствуют	данные отсутствуют
9800	756487.13	1313881.63	данные отсутствуют	данные отсутствуют
9801	756502.39	1313896.9	данные отсутствуют	данные отсутствуют
9802	756732.68	1313896.9	данные отсутствуют	данные отсутствуют
9803	756808.98	1313898.27	данные отсутствуют	данные отсутствуют
9804	756836.27	1313891.21	данные отсутствуют	данные отсутствуют
9805	756858.72	1313891.21	данные отсутствуют	данные отсутствуют
9806	756865.86	1313892.74	данные отсутствуют	данные отсутствуют
9807	756917.19	1313910.75	данные отсутствуют	данные отсутствуют
9808	756994.36	1313911.66	данные отсутствуют	данные отсутствуют
9809	757019.47	1313922.55	данные отсутствуют	данные отсутствуют
9810	757235.78	1313920.73	данные отсутствуют	данные отсутствуют

Государственный регистратор		ФГИС ЕГРН
полное наименование должности	подпись	инициалы, фамилия

М.П.

Земельный участок			
(вид объекта недвижимости)			
Лист №	Раздела 3.2	Всего листов раздела 3.2 : ____	Всего разделов: ____
Всего листов выписки: ____			
15.11.2021 № 99/2021/430683280			
Кадастровый номер:		02:17:000000:470(единое землепользование)	

Сведения о характерных точках границы земельного участка				
Система координат				
Зона №				
Номер точки	Координаты		Описание закрепления на местности	Средняя квадратическая погрешность определения координат характерных точек границ земельного участка, м
	X	Y		
1	2	3	4	5
9811	757270.18	1313919.56	данные отсутствуют	данные отсутствуют
9812	757298.93	1313887.91	данные отсутствуют	данные отсутствуют
9813	757313.89	1313847.34	данные отсутствуют	данные отсутствуют
9814	757318.68	1313792.49	данные отсутствуют	данные отсутствуют
9815	757322.72	1313791.62	данные отсутствуют	данные отсутствуют
9816	757327.82	1313841.39	данные отсутствуют	данные отсутствуют
9817	757320.89	1313891.34	данные отсутствуют	данные отсутствуют
9818	757333.37	1313899.66	данные отсутствуют	данные отсутствуют
9819	757353.97	1313897.07	данные отсутствуют	данные отсутствуют
9820	757355.24	1313916.65	данные отсутствуют	данные отсутствуют
9821	757396.41	1313915.25	данные отсутствуют	данные отсутствуют
9822	757668	1313859.77	данные отсутствуют	данные отсутствуют
9823	757923.04	1313812.18	данные отсутствуют	данные отсутствуют
9824	758126.76	1313769.07	данные отсутствуют	данные отсутствуют
9825	758439.14	1314344.1	данные отсутствуют	данные отсутствуют

Государственный регистратор		ФГИС ЕГРН
полное наименование должности	подпись	инициалы, фамилия

М.П.

Раздел 3.2

Выписка из Единого государственного реестра недвижимости об объекте недвижимости
Описание местоположения земельного участка

Земельный участок			
(вид объекта недвижимости)			
Лист №	Раздела 3.2	Всего листов раздела 3.2 : ____	Всего разделов: ____
Всего листов выписки: ____			
15.11.2021 № 99/2021/430683280			
Кадастровый номер:		02:17:000000:470(единое землепользование)	

Сведения о характерных точках границы земельного участка				
Система координат				
Зона №				
Номер точки	Координаты		Описание закрепления на местности	Средняя квадратическая погрешность определения координат характерных точек границ земельного участка, м
	X	Y		
1	2	3	4	5
9826	758456.75	1314394.69	данные отсутствуют	данные отсутствуют
9827	758461.16	1314416.95	данные отсутствуют	данные отсутствуют
9828	758471.75	1314559.43	данные отсутствуют	данные отсутствуют
9829	758458.66	1314784.84	данные отсутствуют	данные отсутствуют
9830	758452.45	1314837.82	данные отсутствуют	данные отсутствуют
9831	758437.74	1315031.58	данные отсутствуют	данные отсутствуют
9832	758425.46	1315119.87	данные отсутствуют	данные отсутствуют
9833	758397.32	1315415.04	данные отсутствуют	данные отсутствуют
9834	758256.27	1315563.51	данные отсутствуют	данные отсутствуют
9835	758314.75	1315653.18	данные отсутствуют	данные отсутствуют
9836	758311.71	1315659.9	данные отсутствуют	данные отсутствуют
9837	758341.68	1315694.48	данные отсутствуют	данные отсутствуют
9838	758488.04	1315918.89	данные отсутствуют	данные отсутствуют
9839	758429.35	1315886.62	данные отсутствуют	данные отсутствуют
9840	758371.52	1315884.66	данные отсутствуют	данные отсутствуют

Государственный регистратор		ФГИС ЕГРН
полное наименование должности	подпись	инициалы, фамилия

М.П.

Выписка из Единого государственного реестра недвижимости об объекте недвижимости
Описание местоположения земельного участка

Земельный участок			
(вид объекта недвижимости)			
Лист №	Раздела 3.2	Всего листов раздела 3.2 : ____	Всего разделов: ____
Всего листов выписки: ____			
15.11.2021 № 99/2021/430683280			
Кадастровый номер:		02:17:000000:470(единое землепользование)	

Сведения о характерных точках границы земельного участка				
Система координат				
Зона №				
Номер точки	Координаты		Описание закрепления на местности	Средняя квадратическая погрешность определения координат характерных точек границ земельного участка, м
	X	Y		
1	2	3	4	5
9841	758205.25	1315745.33	данные отсутствуют	данные отсутствуют
9842	758181.6	1315716.42	данные отсутствуют	данные отсутствуют
9843	758148.74	1315757.82	данные отсутствуют	данные отсутствуют
9844	758125.08	1315856.38	данные отсутствуют	данные отсутствуют
9845	758152.02	1315957.58	данные отсутствуют	данные отсутствуют
9846	758226.94	1315970.74	данные отсутствуют	данные отсутствуют
9847	758269.66	1315949.06	данные отсутствуют	данные отсутствуют
9848	758335.37	1315960.22	данные отсутствуют	данные отсутствуют
9849	758344.57	1316011.47	данные отсутствуют	данные отсутствуют
9850	758330.38	1316170.02	данные отсутствуют	данные отсутствуют
9851	758257.46	1316192.83	данные отсутствуют	данные отсутствуют
9852	758212.05	1316209.49	данные отсутствуют	данные отсутствуют
9853	758211.7	1316209.49	данные отсутствуют	данные отсутствуют
9854	758177.3	1316205.86	данные отсутствуют	данные отсутствуют
9855	758043.52	1316202.77	данные отсутствуют	данные отсутствуют

Государственный регистратор		ФГИС ЕГРН
полное наименование должности	подпись	инициалы, фамилия

М.П.

Раздел 3.2

Выписка из Единого государственного реестра недвижимости об объекте недвижимости
Описание местоположения земельного участка

Земельный участок			
(вид объекта недвижимости)			
Лист №	Раздела 3.2	Всего листов раздела 3.2 : ____	Всего разделов: ____
Всего листов выписки: ____			
15.11.2021 № 99/2021/430683280			
Кадастровый номер:		02:17:000000:470(единое землепользование)	

Сведения о характерных точках границы земельного участка				
Система координат				
Зона №				
Номер точки	Координаты		Описание закрепления на местности	Средняя квадратическая погрешность определения координат характерных точек границ земельного участка, м
	X	Y		
1	2	3	4	5
9856	758033.29	1316204.13	данные отсутствуют	данные отсутствуют
9857	758011.57	1316203.75	данные отсутствуют	данные отсутствуют
9858	757999.94	1316202.66	данные отсутствуют	данные отсутствуют
9859	757954.22	1316208.67	данные отсутствуют	данные отсутствуют
9860	757942.85	1316209.93	данные отсутствуют	данные отсутствуют
9861	757940.82	1316210.43	данные отсутствуют	данные отсутствуют
9862	757906.74	1316214.91	данные отсутствуют	данные отсутствуют
9863	757759.58	1316259.06	данные отсутствуют	данные отсутствуют
9864	757746.5	1316265.99	данные отсутствуют	данные отсутствуют
9865	757728	1316269.99	данные отсутствуют	данные отсутствуют
9866	757722.92	1316269.4	данные отсутствуют	данные отсутствуют
9867	757722.9	1316269.4	данные отсутствуют	данные отсутствуют
9868	757716.24	1316270.42	данные отсутствуют	данные отсутствуют
9869	757705.28	1316269.65	данные отсутствуют	данные отсутствуют
9870	757683.25	1316264.46	данные отсутствуют	данные отсутствуют

Государственный регистратор		ФГИС ЕГРН
полное наименование должности	подпись	инициалы, фамилия

М.П.

Земельный участок			
(вид объекта недвижимости)			
Лист №	Раздела 3.2	Всего листов раздела 3.2 : ____	Всего разделов: ____
Всего листов выписки: ____			
15.11.2021 № 99/2021/430683280			
Кадастровый номер:		02:17:000000:470(единое землепользование)	

Сведения о характерных точках границы земельного участка				
Система координат				
Зона №				
Номер точки	Координаты		Описание закрепления на местности	Средняя квадратическая погрешность определения координат характерных точек границ земельного участка, м
	X	Y		
1	2	3	4	5
9871	757645.47	1316256.77	данные отсутствуют	данные отсутствуют
9872	757615.82	1316251.49	данные отсутствуют	данные отсутствуют
9873	757615.8	1316251.49	данные отсутствуют	данные отсутствуют
9874	757604.6	1316250.9	данные отсутствуют	данные отсутствуют
9875	757584.47	1316065.94	данные отсутствуют	данные отсутствуют
9876	757578.6	1316024.01	данные отсутствуют	данные отсутствуют
9877	757456.19	1315965.33	данные отсутствуют	данные отсутствуют
9878	757357.25	1315924.24	данные отсутствуют	данные отсутствуют
9879	757355.57	1315780.03	данные отсутствуют	данные отсутствуют
9880	757307.78	1315681.1	данные отсутствуют	данные отсутствуют
9881	757233.96	1315454.06	данные отсутствуют	данные отсутствуют
9882	757226.99	1315431.86	данные отсутствуют	данные отсутствуют
9883	757191.5	1315442.18	данные отсутствуют	данные отсутствуют
9884	757173.44	1315436.95	данные отсутствуют	данные отсутствуют
9885	757119.42	1315402.98	данные отсутствуют	данные отсутствуют

Государственный регистратор		ФГИС ЕГРН
полное наименование должности	подпись	инициалы, фамилия

М.П.

Раздел 3.2

Выписка из Единого государственного реестра недвижимости об объекте недвижимости
Описание местоположения земельного участка

Земельный участок			
(вид объекта недвижимости)			
Лист №	Раздела 3.2	Всего листов раздела 3.2 : ____	Всего разделов: ____
Всего листов выписки: ____			
15.11.2021 № 99/2021/430683280			
Кадастровый номер:		02:17:000000:470(единое землепользование)	

Сведения о характерных точках границы земельного участка				
Система координат				
Зона №				
Номер точки	Координаты		Описание закрепления на местности	Средняя квадратическая погрешность определения координат характерных точек границ земельного участка, м
	X	Y		
1	2	3	4	5
9886	757065.69	1315360.14	данные отсутствуют	данные отсутствуют
9887	757028.41	1315348.4	данные отсутствуют	данные отсутствуют
9888	756983.08	1315363.95	данные отсутствуют	данные отсутствуют
9889	756968.69	1315360.86	данные отсутствуют	данные отсутствуют
9890	756970.15	1315353.21	данные отсутствуют	данные отсутствуют
9891	756983.6	1315343.97	данные отсутствуют	данные отсутствуют
9892	757038.11	1315329.24	данные отсутствуют	данные отсутствуют
9893	757056.5	1315306.86	данные отсутствуют	данные отсутствуют
9894	757060.46	1315284.38	данные отсутствуют	данные отсутствуют
9895	757043.95	1315247.02	данные отсутствуют	данные отсутствуют
9896	757039.87	1315225.32	данные отсутствуют	данные отсутствуют
9897	757039.71	1315211.31	данные отсутствуют	данные отсутствуют
9898	757041.96	1315198.01	данные отсутствуют	данные отсутствуют
9899	756998.71	1315181.85	данные отсутствуют	данные отсутствуют
9900	756936.18	1315155.38	данные отсутствуют	данные отсутствуют

Государственный регистратор		ФГИС ЕГРН
полное наименование должности	подпись	инициалы, фамилия

М.П.

Выписка из Единого государственного реестра недвижимости об объекте недвижимости
Описание местоположения земельного участка

Земельный участок			
(вид объекта недвижимости)			
Лист № <u> </u> Раздела 3.2	Всего листов раздела 3.2 : <u> </u>	Всего разделов: <u> </u>	Всего листов выписки: <u> </u>
15.11.2021 № 99/2021/430683280			
Кадастровый номер:		02:17:000000:470(единое землепользование)	

Сведения о характерных точках границы земельного участка				
Система координат				
Зона №				
Номер точки	Координаты		Описание закрепления на местности	Средняя квадратическая погрешность определения координат характерных точек границ земельного участка, м
	X	Y		
1	2	3	4	5
9901	756928.13	1315167.24	данные отсутствуют	данные отсутствуют
9902	756917.69	1315188.31	данные отсутствуют	данные отсутствуют
9903	756903.14	1315192.43	данные отсутствуют	данные отсутствуют
9904	756888.9	1315190.21	данные отсутствуют	данные отсутствуют
9905	756874.67	1315175.66	данные отсутствуют	данные отсутствуют
9906	756870.55	1315165.22	данные отсутствуют	данные отсутствуют
9907	756852.53	1315166.17	данные отсутствуют	данные отсутствуют
9908	756846.2	1315173.45	данные отсутствуют	данные отсутствуют
9909	756834.81	1315181.04	данные отсутствуют	данные отсутствуют
9910	756826.58	1315183.26	данные отсутствуют	данные отсутствуют
9911	756814.25	1315180.4	данные отсутствуют	данные отсутствуют
9912	756806.02	1315171.86	данные отсутствуют	данные отсутствуют
9913	756770.59	1315119.98	данные отсутствуют	данные отсутствуют
9914	756738.32	1315057.97	данные отсутствуют	данные отсутствуют
9915	756725.56	1315030.91	данные отсутствуют	данные отсутствуют

Государственный регистратор		ФГИС ЕГРН
полное наименование должности	подпись	инициалы, фамилия

М.П.

Выписка из Единого государственного реестра недвижимости об объекте недвижимости
Описание местоположения земельного участка

Земельный участок			
(вид объекта недвижимости)			
Лист № <u> </u> Раздела 3.2	Всего листов раздела 3.2 : <u> </u>	Всего разделов: <u> </u>	Всего листов выписки: <u> </u>
15.11.2021 № 99/2021/430683280			
Кадастровый номер:		02:17:000000:470(единое землепользование)	

Сведения о характерных точках границы земельного участка				
Система координат				
Зона №				
Номер точки	Координаты		Описание закрепления на местности	Средняя квадратическая погрешность определения координат характерных точек границ земельного участка, м
	X	Y		
1	2	3	4	5
9916	756734.02	1315019.38	данные отсутствуют	данные отсутствуют
9917	756615.38	1314997.94	данные отсутствуют	данные отсутствуют
9918	756581.1	1314989.61	данные отсутствуют	данные отсутствуют
9919	756581.83	1314994.44	данные отсутствуют	данные отсутствуют
9920	756565.35	1314966.53	данные отсутствуют	данные отсутствуют
9921	756563.31	1315037.79	данные отсутствуют	данные отсутствуют
9922	756541.63	1315049.63	данные отсутствуют	данные отсутствуют
9923	756566.42	1315083.45	данные отсутствуют	данные отсутствуют
9924	756575.84	1315121.97	данные отсутствуют	данные отсутствуют
9925	756555.5	1315136.24	данные отсутствуют	данные отсутствуют
9926	756509.82	1315070.67	данные отсутствуют	данные отсутствуют
9927	756441.2	1315082.63	данные отсутствуют	данные отсутствуют
9928	756441.15	1315082.42	данные отсутствуют	данные отсутствуют
9929	756437.4	1315080.01	данные отсутствуют	данные отсутствуют
9930	756437.2	1315079.96	данные отсутствуют	данные отсутствуют

Государственный регистратор		ФГИС ЕГРН
полное наименование должности	подпись	инициалы, фамилия

М.П.

Земельный участок			
(вид объекта недвижимости)			
Лист №	Раздела 3.2	Всего листов раздела 3.2 : ____	Всего разделов: ____
Всего листов выписки: ____			
15.11.2021 № 99/2021/430683280			
Кадастровый номер:		02:17:000000:470(единое землепользование)	

Сведения о характерных точках границы земельного участка				
Система координат				
Зона №				
Номер точки	Координаты		Описание закрепления на местности	Средняя квадратическая погрешность определения координат характерных точек границ земельного участка, м
	X	Y		
1	2	3	4	5
9931	756437	1315079.99	данные отсутствуют	данные отсутствуют
9932	756352.77	1314982.79	данные отсутствуют	данные отсутствуют
9933	756382.08	1314983.45	данные отсутствуют	данные отсутствуют
9934	756389.94	1314943.18	данные отсутствуют	данные отсутствуют
9935	756275.8	1314923.32	данные отсутствуют	данные отсутствуют
9936	756257.42	1314932.82	данные отсутствуют	данные отсутствуют
9937	756248.15	1314944.5	данные отсутствуют	данные отсутствуют
9938	756206.87	1314967.4	данные отсутствуют	данные отсутствуют
9939	756150.7	1314979.83	данные отсутствуют	данные отсутствуют
9940	756110.64	1314982.9	данные отсутствуют	данные отсутствуют
9941	756096.51	1314993.4	данные отсутствуют	данные отсутствуют
9942	756084.56	1314986.67	данные отсутствуют	данные отсутствуют
9943	756061.49	1315019.42	данные отсутствуют	данные отсутствуют
9944	756047.18	1315030.05	данные отсутствуют	данные отсутствуют
9945	756027.43	1315051.55	данные отсутствуют	данные отсутствуют

Государственный регистратор		ФГИС ЕГРН
полное наименование должности	подпись	инициалы, фамилия

М.П.

Раздел 3.2

Выписка из Единого государственного реестра недвижимости об объекте недвижимости
Описание местоположения земельного участка

Земельный участок			
(вид объекта недвижимости)			
Лист №	Раздела 3.2	Всего листов раздела 3.2 : ____	Всего разделов: ____
Всего листов выписки: ____			
15.11.2021 № 99/2021/430683280			
Кадастровый номер:		02:17:000000:470(единое землепользование)	

Сведения о характерных точках границы земельного участка				
Система координат				
Зона №				
Номер точки	Координаты		Описание закрепления на местности	Средняя квадратическая погрешность определения координат характерных точек границ земельного участка, м
	X	Y		
1	2	3	4	5
9946	756005.08	1315097.15	данные отсутствуют	данные отсутствуют
9947	756004.75	1315099.96	данные отсутствуют	данные отсутствуют
9948	755995.31	1315113.36	данные отсутствуют	данные отсутствуют
9949	756009.71	1315211.23	данные отсутствуют	данные отсутствуют
9950	756016.9	1315297.62	данные отсутствуют	данные отсутствуют
9951	755976.01	1315361.57	данные отсутствуют	данные отсутствуют
9952	755970.38	1315363.23	данные отсутствуют	данные отсутствуют
9953	755964.45	1315358.45	данные отсутствуют	данные отсутствуют
9954	755960.26	1315338.52	данные отсутствуют	данные отсутствуют
9955	755963.61	1315319.63	данные отсутствуют	данные отсутствуют
9956	755978.45	1315288.31	данные отсутствуют	данные отсутствуют
9957	755983.81	1315242.95	данные отсутствуют	данные отсутствуют
9958	755972.63	1315169.9	данные отсутствуют	данные отсутствуют
9959	755965.59	1315160.85	данные отсутствуют	данные отсутствуют
9960	755951.22	1315159.55	данные отсутствуют	данные отсутствуют

Государственный регистратор		ФГИС ЕГРН
полное наименование должности	подпись	инициалы, фамилия

М.П.

Выписка из Единого государственного реестра недвижимости об объекте недвижимости
Описание местоположения земельного участка

Земельный участок			
(вид объекта недвижимости)			
Лист №	Раздела 3.2	Всего листов раздела 3.2 : ____	Всего разделов: ____
Всего листов выписки: ____			
15.11.2021 № 99/2021/430683280			
Кадастровый номер:		02:17:000000:470(единое землепользование)	

Сведения о характерных точках границы земельного участка				
Система координат				
Зона №				
Номер точки	Координаты		Описание закрепления на местности	Средняя квадратическая погрешность определения координат характерных точек границ земельного участка, м
	X	Y		
1	2	3	4	5
9961	755938.36	1315170.33	данные отсутствуют	данные отсутствуют
9962	755916.06	1315201.5	данные отсутствуют	данные отсутствуют
9963	755913.25	1315201.13	данные отсутствуют	данные отсутствуют
9964	755910.84	1315208.8	данные отсутствуют	данные отсутствуют
9965	755888.41	1315240.14	данные отсутствуют	данные отсутствуют
9966	755870.11	1315253.17	данные отсутствуют	данные отсутствуют
9967	755869.19	1315254.34	данные отсутствуют	данные отсутствуют
9968	755838.41	1315247.23	данные отсутствуют	данные отсутствуют
9969	755839.32	1315292.05	данные отсутствуют	данные отсутствуют
9970	755835.28	1315297.16	данные отсутствуют	данные отсутствуют
9971	755838.03	1315311.33	данные отсутствуют	данные отсутствуют
9972	755839.73	1315312.21	данные отсутствуют	данные отсутствуют
9973	755839.85	1315317.78	данные отсутствуют	данные отсутствуют
9974	755851.49	1315318.27	данные отсутствуют	данные отсутствуют
9975	755879.6	1315332.74	данные отсутствуют	данные отсутствуют

Государственный регистратор		ФГИС ЕГРН
полное наименование должности	подпись	инициалы, фамилия

М.П.

Раздел 3.2

Выписка из Единого государственного реестра недвижимости об объекте недвижимости
Описание местоположения земельного участка

Земельный участок			
(вид объекта недвижимости)			
Лист №	Раздела 3.2	Всего листов раздела 3.2 : ____	Всего разделов: ____
Всего листов выписки: ____			
15.11.2021 № 99/2021/430683280			
Кадастровый номер:		02:17:000000:470(единое землепользование)	

Сведения о характерных точках границы земельного участка				
Система координат				
Зона №				
Номер точки	Координаты		Описание закрепления на местности	Средняя квадратическая погрешность определения координат характерных точек границ земельного участка, м
	X	Y		
1	2	3	4	5
9976	755886.57	1315348.23	данные отсутствуют	данные отсутствуют
9977	755891.06	1315369.26	данные отсутствуют	данные отсутствуют
9978	755886.99	1315388.36	данные отсутствуют	данные отсутствуют
9979	755873.61	1315405.67	данные отсутствуют	данные отсутствуют
9980	755860.95	1315411.09	данные отсутствуют	данные отсутствуют
9981	755728.72	1315409.52	данные отсутствуют	данные отсутствуют
9982	755701.14	1315418.95	данные отсутствуют	данные отсутствуют
9983	755637.89	1315424.64	данные отсутствуют	данные отсутствуют
9984	755587.23	1315437.28	данные отсутствуют	данные отсутствуют
9985	755442.7	1315452.78	данные отсутствуют	данные отсутствуют
9986	755396.57	1315448.14	данные отсутствуют	данные отсутствуют
9987	755388.11	1315443.73	данные отсутствуют	данные отсутствуют
9988	755366.44	1315521.51	данные отсутствуют	данные отсутствуют
9989	755361.92	1315526.48	данные отсутствуют	данные отсутствуют
9990	755345.27	1315596.69	данные отсутствуют	данные отсутствуют

Государственный регистратор		ФГИС ЕГРН
полное наименование должности	подпись	инициалы, фамилия

М.П.

Земельный участок			
(вид объекта недвижимости)			
Лист №	Раздела 3.2	Всего листов раздела 3.2 : ____	Всего разделов: ____
Всего листов выписки: ____			
15.11.2021 № 99/2021/430683280			
Кадастровый номер:		02:17:000000:470(единое землепользование)	

Сведения о характерных точках границы земельного участка				
Система координат				
Зона №				
Номер точки	Координаты		Описание закрепления на местности	Средняя квадратическая погрешность определения координат характерных точек границ земельного участка, м
	X	Y		
1	2	3	4	5
9991	755294.62	1315779.31	данные отсутствуют	данные отсутствуют
9992	755287.74	1315808.24	данные отсутствуют	данные отсутствуют
9993	755267.79	1315799.79	данные отсутствуют	данные отсутствуют
9994	755251.2	1315789.77	данные отсутствуют	данные отсутствуют
9995	755236.51	1315776.98	данные отсутствуют	данные отсутствуют
9996	755227.16	1315770.04	данные отсутствуют	данные отсутствуют
9997	755218.55	1315760.92	данные отсутствуют	данные отсутствуют
9998	755204.25	1315733.53	данные отсутствуют	данные отсутствуют
9999	755204.24	1315733.52	данные отсутствуют	данные отсутствуют
10000	755162.7	1315671.2	данные отсутствуют	данные отсутствуют
10001	755126.87	1315608.87	данные отсутствуют	данные отсутствуют
10002	755126.86	1315608.86	данные отсутствуют	данные отсутствуют
10003	755088.3	1315551.49	данные отсутствуют	данные отсутствуют
10004	755087.27	1315548.79	данные отсутствуют	данные отсутствуют
10005	755089.14	1315543.54	данные отсутствуют	данные отсутствуют

Государственный регистратор		ФГИС ЕГРН
полное наименование должности	подпись	инициалы, фамилия

М.П.

Раздел 3.2

Выписка из Единого государственного реестра недвижимости об объекте недвижимости
Описание местоположения земельного участка

Земельный участок			
(вид объекта недвижимости)			
Лист №	Раздела 3.2	Всего листов раздела 3.2 : ____	Всего разделов: ____
Всего листов выписки: ____			
15.11.2021 № 99/2021/430683280			
Кадастровый номер:		02:17:000000:470(единое землепользование)	

Сведения о характерных точках границы земельного участка				
Система координат				
Зона №				
Номер точки	Координаты		Описание закрепления на местности	Средняя квадратическая погрешность определения координат характерных точек границ земельного участка, м
	X	Y		
1	2	3	4	5
10006	755112.87	1315510.01	данные отсутствуют	данные отсутствуют
10007	755139.41	1315492.37	данные отсутствуют	данные отсутствуют
10008	755228.59	1315485.68	данные отсутствуют	данные отсутствуют
10009	755257.49	1315465.42	данные отсутствуют	данные отсутствуют
10010	755253.97	1315445.2	данные отсутствуют	данные отсутствуют
10011	755135.85	1315466.92	данные отсутствуют	данные отсутствуют
10012	755097.9	1315450.35	данные отсутствуют	данные отсутствуют
10013	755095.6	1315405.31	данные отсутствуют	данные отсутствуют
10014	755098.21	1315402.94	данные отсутствуют	данные отсутствуют
10015	755144.05	1315395.74	данные отсутствуют	данные отсутствуют
10016	755157.04	1315363.4	данные отсутствуют	данные отсутствуют
10017	755047.51	1315352.81	данные отсутствуют	данные отсутствуют
10018	755012.96	1315317.93	данные отсутствуют	данные отсутствуют
10019	755011.68	1315315.7	данные отсутствуют	данные отсутствуют
10020	755010.8	1315315.48	данные отсутствуют	данные отсутствуют

Государственный регистратор		ФГИС ЕГРН
полное наименование должности	подпись	инициалы, фамилия

М.П.

Выписка из Единого государственного реестра недвижимости об объекте недвижимости
Описание местоположения земельного участка

Земельный участок			
(вид объекта недвижимости)			
Лист №	Раздела 3.2	Всего листов раздела 3.2 : ____	Всего разделов: ____
Всего листов выписки: ____			
15.11.2021 № 99/2021/430683280			
Кадастровый номер:		02:17:000000:470(единое землепользование)	

Сведения о характерных точках границы земельного участка				
Система координат				
Зона №				
Номер точки	Координаты		Описание закрепления на местности	Средняя квадратическая погрешность определения координат характерных точек границ земельного участка, м
	X	Y		
1	2	3	4	5
10021	754987.67	1315248.91	данные отсутствуют	данные отсутствуют
10022	754973.64	1315243.09	данные отсутствуют	данные отсутствуют
10023	754974.08	1315235.57	данные отсутствуют	данные отсутствуют
10024	754960.47	1315229.17	данные отсутствуют	данные отсутствуют
10025	754932.31	1315188.62	данные отсутствуют	данные отсутствуют
10026	754929.31	1315174.74	данные отсутствуют	данные отсутствуют
10027	754930.41	1315154.3	данные отсутствуют	данные отсутствуют
10028	754926.23	1315128.1	данные отсутствуют	данные отсутствуют
10029	754915.01	1315108.64	данные отсутствуют	данные отсутствуют
10030	754906.16	1315067.7	данные отсутствуют	данные отсутствуют
10031	754911.28	1315046.31	данные отсутствуют	данные отсутствуют
10032	754917.88	1315044.56	данные отсутствуют	данные отсутствуют
10033	754914.6	1315032.43	данные отсутствуют	данные отсутствуют
10034	754920.87	1315006.24	данные отсутствуют	данные отсутствуют
10035	754919.13	1314903.14	данные отсутствуют	данные отсутствуют

Государственный регистратор		ФГИС ЕГРН
полное наименование должности	подпись	инициалы, фамилия

М.П.

Раздел 3.2

Выписка из Единого государственного реестра недвижимости об объекте недвижимости
Описание местоположения земельного участка

Земельный участок			
(вид объекта недвижимости)			
Лист №	Раздела 3.2	Всего листов раздела 3.2 : ____	Всего разделов: ____
Всего листов выписки: ____			
15.11.2021 № 99/2021/430683280			
Кадастровый номер:		02:17:000000:470(единое землепользование)	

Сведения о характерных точках границы земельного участка				
Система координат				
Зона №				
Номер точки	Координаты		Описание закрепления на местности	Средняя квадратическая погрешность определения координат характерных точек границ земельного участка, м
	X	Y		
1	2	3	4	5
10036	754921.61	1314899.93	данные отсутствуют	данные отсутствуют
10037	754934.97	1314885.46	данные отсутствуют	данные отсутствуют
10038	754937.2	1314879.72	данные отсутствуют	данные отсутствуют
10039	754963.69	1314845.39	данные отсутствуют	данные отсутствуют
10040	754987.75	1314828.48	данные отсутствуют	данные отсутствуют
10041	755024.59	1314818.22	данные отсутствуют	данные отсутствуют
10042	755009.02	1314801.52	данные отсутствуют	данные отсутствуют
10043	754979.38	1314793.77	данные отсутствуют	данные отсутствуют
10044	754965.4	1314729.92	данные отсутствуют	данные отсутствуют
10045	754980.8	1314657.81	данные отсутствуют	данные отсутствуют
10046	755070.57	1314492.81	данные отсутствуют	данные отсутствуют
10047	755106.94	1314383.27	данные отсутствуют	данные отсутствуют
10048	755125.78	1314248.77	данные отсутствуют	данные отсутствуют
10049	755121.09	1314241.07	данные отсутствуют	данные отсутствуют
10050	755142.83	1314162.4	данные отсутствуют	данные отсутствуют

Государственный регистратор		ФГИС ЕГРН
полное наименование должности	подпись	инициалы, фамилия

М.П.

Земельный участок			
(вид объекта недвижимости)			
Лист №	Раздела 3.2	Всего листов раздела 3.2 : ____	Всего разделов: ____
Всего листов выписки: ____			
15.11.2021 № 99/2021/430683280			
Кадастровый номер:		02:17:000000:470(единое землепользование)	

Сведения о характерных точках границы земельного участка				
Система координат				
Зона №				
Номер точки	Координаты		Описание закрепления на местности	Средняя квадратическая погрешность определения координат характерных точек границ земельного участка, м
	X	Y		
1	2	3	4	5
10051	755142.84	1314162.37	данные отсутствуют	данные отсутствуют
10052	755142.86	1314162.29	данные отсутствуют	данные отсутствуют
10053	755142.87	1314162.21	данные отсутствуют	данные отсутствуют
10054	755142.87	1314162.13	данные отсутствуют	данные отсутствуют
10055	755142.87	1314162.05	данные отсутствуют	данные отсутствуют
10056	755135.69	1314078.59	данные отсутствуют	данные отсутствуют
10057	755135.68	1314078.56	данные отсутствуют	данные отсутствуют
10058	755135.67	1314078.48	данные отсутствуют	данные отсутствуют
10059	755135.65	1314078.38	данные отсутствуют	данные отсутствуют
10060	755135.62	1314078.32	данные отсутствуют	данные отсутствуют
10061	754712.31	1312975.98	данные отсутствуют	данные отсутствуют
10062	754708.47	1312956.69	данные отсутствуют	данные отсутствуют
10063	754706.83	1312921.55	данные отсутствуют	данные отсутствуют
10064	754712.47	1312838.43	данные отсутствуют	данные отсутствуют
10065	754712.48	1312838.29	данные отсутствуют	данные отсутствуют

Государственный регистратор		ФГИС ЕГРН
полное наименование должности	подпись	инициалы, фамилия

М.П.

Раздел 3.2

Выписка из Единого государственного реестра недвижимости об объекте недвижимости
Описание местоположения земельного участка

Земельный участок			
(вид объекта недвижимости)			
Лист №	Раздела 3.2	Всего листов раздела 3.2 : ____	Всего разделов: ____
Всего листов выписки: ____			
15.11.2021 № 99/2021/430683280			
Кадастровый номер:		02:17:000000:470(единое землепользование)	

Сведения о характерных точках границы земельного участка				
Система координат				
Зона №				
Номер точки	Координаты		Описание закрепления на местности	Средняя квадратическая погрешность определения координат характерных точек границ земельного участка, м
	X	Y		
1	2	3	4	5
10066	754984.14	1312817.01	данные отсутствуют	данные отсутствуют
10067	755036.35	1312814.24	данные отсутствуют	данные отсутствуют
10068	755049.5	1312587.84	данные отсутствуют	данные отсутствуют
10069	755057.72	1312476.57	данные отсутствуют	данные отсутствуют
10070	755096.1	1312186.57	данные отсутствуют	данные отсутствуют
10071	755105.96	1312059.4	данные отсутствуют	данные отсутствуют
10072	755112.54	1311908.65	данные отсутствуют	данные отсутствуют
10073	755128.99	1311643.32	данные отсутствуют	данные отсутствуют
10074	755152.01	1311462.98	данные отсутствуют	данные отсутствуют
10075	755336.2	1311241.51	данные отсутствуют	данные отсутствуют
10076	755705.81	1315344.31	данные отсутствуют	данные отсутствуют
10077	755725.33	1315340.43	данные отсутствуют	данные отсутствуют
10078	755743.68	1315311.69	данные отсутствуют	данные отсутствуют
10079	755746.55	1315243.27	данные отсутствуют	данные отсутствуют
10080	755761.39	1315197.87	данные отсутствуют	данные отсутствуют

Государственный регистратор		ФГИС ЕГРН
полное наименование должности	подпись	инициалы, фамилия

М.П.

Выписка из Единого государственного реестра недвижимости об объекте недвижимости
Описание местоположения земельного участка

Земельный участок			
(вид объекта недвижимости)			
Лист №	Раздела 3.2	Всего листов раздела 3.2 : ____	Всего разделов: ____
Всего листов выписки: ____			
15.11.2021 № 99/2021/430683280			
Кадастровый номер:		02:17:000000:470(единое землепользование)	

Сведения о характерных точках границы земельного участка				
Система координат				
Зона №				
Номер точки	Координаты		Описание закрепления на местности	Средняя квадратическая погрешность определения координат характерных точек границ земельного участка, м
	X	Y		
1	2	3	4	5
10081	755783.99	1315161.56	данные отсутствуют	данные отсутствуют
10082	755819.38	1315132.78	данные отсутствуют	данные отсутствуют
10083	755838.41	1315125.23	данные отсутствуют	данные отсутствуют
10084	755856.63	1315128.5	данные отсутствуют	данные отсутствуют
10085	755897.36	1315152.07	данные отсутствуют	данные отсутствуют
10086	755910.63	1315151.54	данные отсутствуют	данные отсутствуют
10087	755922.44	1315142.19	данные отсутствуют	данные отсутствуют
10088	755931.76	1315119.63	данные отсутствуют	данные отсутствуют
10089	755944.57	1315053.07	данные отсутствуют	данные отсутствуют
10090	755933.21	1315020.29	данные отсутствуют	данные отсутствуют
10091	755928.54	1314997.56	данные отсутствуют	данные отсутствуют
10092	755938.81	1314984	данные отсутствуют	данные отсутствуют
10093	755933.37	1314961.44	данные отсутствуют	данные отсутствуют
10094	755915.33	1314960.11	данные отсутствуют	данные отсутствуют
10095	755897.24	1314970.6	данные отсутствуют	данные отсутствуют

Государственный регистратор		ФГИС ЕГРН
полное наименование должности	подпись	инициалы, фамилия

М.П.

Раздел 3.2

Выписка из Единого государственного реестра недвижимости об объекте недвижимости
Описание местоположения земельного участка

Земельный участок			
(вид объекта недвижимости)			
Лист №	Раздела 3.2	Всего листов раздела 3.2 : ____	Всего разделов: ____
Всего листов выписки: ____			
15.11.2021 № 99/2021/430683280			
Кадастровый номер:		02:17:000000:470(единое землепользование)	

Сведения о характерных точках границы земельного участка				
Система координат				
Зона №				
Номер точки	Координаты		Описание закрепления на местности	Средняя квадратическая погрешность определения координат характерных точек границ земельного участка, м
	X	Y		
1	2	3	4	5
10096	755871.59	1314998.35	данные отсутствуют	данные отсутствуют
10097	755866.37	1315011.7	данные отсутствуют	данные отсутствуют
10098	755865.74	1315061.43	данные отсутствуют	данные отсутствуют
10099	755852.47	1315084.77	данные отсутствуют	данные отсутствуют
10100	755769.89	1315133.99	данные отсутствуют	данные отсутствуют
10101	755711.22	1315202.34	данные отсутствуют	данные отсутствуют
10102	755695.64	1315213.84	данные отсутствуют	данные отсутствуют
10103	755677.93	1315247.18	данные отсутствуют	данные отсутствуют
10104	755670.56	1315292.94	данные отсутствуют	данные отсутствуют
10105	755683.79	1315329.76	данные отсутствуют	данные отсутствуют
10106	755692.33	1315338.15	данные отсутствуют	данные отсутствуют
10107	755625.39	1315041.37	данные отсутствуют	данные отсутствуют
10108	755647.42	1315038.51	данные отсутствуют	данные отсутствуют
10109	755664.79	1315019.93	данные отсутствуют	данные отсутствуют
10110	755657.28	1314993.13	данные отсутствуют	данные отсутствуют

Государственный регистратор		ФГИС ЕГРН
полное наименование должности	подпись	инициалы, фамилия

М.П.

Земельный участок			
(вид объекта недвижимости)			
Лист №	Раздела 3.2	Всего листов раздела 3.2 : ____	Всего разделов: ____
Всего листов выписки: ____			
15.11.2021 № 99/2021/430683280			
Кадастровый номер:		02:17:000000:470(единое землепользование)	

Сведения о характерных точках границы земельного участка				
Система координат				
Зона №				
Номер точки	Координаты		Описание закрепления на местности	Средняя квадратическая погрешность определения координат характерных точек границ земельного участка, м
	X	Y		
1	2	3	4	5
10111	755660.26	1314983.76	данные отсутствуют	данные отсутствуют
10112	755652.12	1314962.38	данные отсутствуют	данные отсутствуют
10113	755648.56	1314953.84	данные отсутствуют	данные отсутствуют
10114	755635.75	1314921.09	данные отсутствуют	данные отсутствуют
10115	755626.49	1314909.71	данные отсутствуют	данные отсутствуют
10116	755606.46	1314911.75	данные отсутствуют	данные отсутствуют
10117	755579.56	1314926.15	данные отсутствуют	данные отсутствуют
10118	755569.77	1314943.14	данные отсутствуют	данные отсутствуют
10119	755574.63	1314970.29	данные отсутствуют	данные отсутствуют
10120	755596.86	1315015.95	данные отсутствуют	данные отсутствуют
10121	755596.84	1315407.13	данные отсутствуют	данные отсутствуют
10122	755611.52	1315403.87	данные отсутствуют	данные отсутствуют
10123	755630.41	1315394.5	данные отсутствуют	данные отсутствуют
10124	755633	1315383.69	данные отсутствуют	данные отсутствуют
10125	755592.78	1315361.16	данные отсутствуют	данные отсутствуют

Государственный регистратор		ФГИС ЕГРН
полное наименование должности	подпись	инициалы, фамилия

М.П.

Раздел 3.2

Выписка из Единого государственного реестра недвижимости об объекте недвижимости
Описание местоположения земельного участка

Земельный участок			
(вид объекта недвижимости)			
Лист №	Раздела 3.2	Всего листов раздела 3.2 : ____	Всего разделов: ____
Всего листов выписки: ____			
15.11.2021 № 99/2021/430683280			
Кадастровый номер:		02:17:000000:470(единое землепользование)	

Сведения о характерных точках границы земельного участка				
Система координат				
Зона №				
Номер точки	Координаты		Описание закрепления на местности	Средняя квадратическая погрешность определения координат характерных точек границ земельного участка, м
	X	Y		
1	2	3	4	5
10126	755587.37	1315347.61	данные отсутствуют	данные отсутствуют
10127	755593.29	1315334.96	данные отсутствуют	данные отсутствуют
10128	755618.36	1315315.66	данные отсутствуют	данные отсутствуют
10129	755618.29	1315289.42	данные отсутствуют	данные отсутствуют
10130	755611.04	1315283.34	данные отсутствуют	данные отсутствуют
10131	755569.49	1315274.05	данные отсутствуют	данные отсутствуют
10132	755556.37	1315279.53	данные отсутствуют	данные отсутствуют
10133	755551.1	1315292.6	данные отсутствуют	данные отсутствуют
10134	755537.41	1315356.42	данные отсутствуют	данные отсутствуют
10135	755561.65	1315391.99	данные отсутствуют	данные отсутствуют
10136	755573.11	1315400.33	данные отсутствуют	данные отсутствуют
10137	755403.34	1315210.41	данные отсутствуют	данные отсутствуют
10138	755418.16	1315198.01	данные отсутствуют	данные отсутствуют
10139	755450.67	1315175.35	данные отсутствуют	данные отсутствуют
10140	755494.01	1315168.47	данные отсутствуют	данные отсутствуют

Государственный регистратор		ФГИС ЕГРН
полное наименование должности	подпись	инициалы, фамилия

М.П.

Выписка из Единого государственного реестра недвижимости об объекте недвижимости
Описание местоположения земельного участка

Земельный участок			
(вид объекта недвижимости)			
Лист №	Раздела 3.2	Всего листов раздела 3.2 : ____	Всего разделов: ____
Всего листов выписки: ____			
15.11.2021 № 99/2021/430683280			
Кадастровый номер:		02:17:000000:470(единое землепользование)	

Сведения о характерных точках границы земельного участка				
Система координат				
Зона №				
Номер точки	Координаты		Описание закрепления на местности	Средняя квадратическая погрешность определения координат характерных точек границ земельного участка, м
	X	Y		
1	2	3	4	5
10141	755560	1315161.57	данные отсутствуют	данные отсутствуют
10142	755578.71	1315167.48	данные отсутствуют	данные отсутствуют
10143	755583.9	1315151.61	данные отсутствуют	данные отсутствуют
10144	755574.48	1315130.08	данные отсутствуют	данные отсутствуют
10145	755435.89	1315159.6	данные отсутствуют	данные отсутствуют
10146	755403.39	1315156.64	данные отсутствуют	данные отсутствуют
10147	755382.7	1315166.49	данные отсутствуют	данные отсутствуют
10148	755378.89	1315192.07	данные отсутствуют	данные отсутствуют
10149	755519.61	1315315.56	данные отсутствуют	данные отсутствуют
10150	755527.72	1315307.75	данные отсутствуют	данные отсутствуют
10151	755545.02	1315266.83	данные отсутствуют	данные отсутствуют
10152	755570.85	1315234.38	данные отсутствуют	данные отсутствуют
10153	755580.69	1315204.32	данные отсутствуют	данные отсутствуют
10154	755571.81	1315187.17	данные отсутствуют	данные отсутствуют
10155	755536.82	1315195.56	данные отсутствуют	данные отсутствуют

Государственный регистратор		ФГИС ЕГРН
полное наименование должности	подпись	инициалы, фамилия

М.П.

Раздел 3.2

Выписка из Единого государственного реестра недвижимости об объекте недвижимости
Описание местоположения земельного участка

Земельный участок			
(вид объекта недвижимости)			
Лист №	Раздела 3.2	Всего листов раздела 3.2 : ____	Всего разделов: ____
Всего листов выписки: ____			
15.11.2021 № 99/2021/430683280			
Кадастровый номер:		02:17:000000:470(единое землепользование)	

Сведения о характерных точках границы земельного участка				
Система координат				
Зона №				
Номер точки	Координаты		Описание закрепления на местности	Средняя квадратическая погрешность определения координат характерных точек границ земельного участка, м
	X	Y		
1	2	3	4	5
10156	755542.06	1315207.24	данные отсутствуют	данные отсутствуют
10157	755501.33	1315274.72	данные отсутствуют	данные отсутствуют
10158	755504.3	1315303.8	данные отсутствуют	данные отсутствуют
10159	755507.98	1315311.95	данные отсутствуют	данные отсутствуют
10160	755434.85	1311259.74	данные отсутствуют	данные отсутствуют
10161	755432.65	1311260.17	данные отсутствуют	данные отсутствуют
10162	755433.09	1311262.38	данные отсутствуют	данные отсутствуют
10163	755435.29	1311261.94	данные отсутствуют	данные отсутствуют
10164	756799.27	1315497.7	данные отсутствуют	данные отсутствуют
10165	756801.03	1315507.89	данные отсутствуют	данные отсутствуют
10166	756787.37	1315547.34	данные отсутствуют	данные отсутствуют
10167	756777.75	1315564.31	данные отсутствуют	данные отсутствуют
10168	756757.53	1315566.8	данные отсутствуют	данные отсутствуют
10169	756724.42	1315635.18	данные отсутствуют	данные отсутствуют
10170	756725.14	1315716.51	данные отсутствуют	данные отсутствуют

Государственный регистратор		ФГИС ЕГРН
полное наименование должности	подпись	инициалы, фамилия

М.П.

Земельный участок			
(вид объекта недвижимости)			
Лист №	Раздела 3.2	Всего листов раздела 3.2 : ____	Всего разделов: ____
Всего листов выписки: ____			
15.11.2021 № 99/2021/430683280			
Кадастровый номер:		02:17:000000:470(единое землепользование)	

Сведения о характерных точках границы земельного участка				
Система координат				
Зона №				
Номер точки	Координаты		Описание закрепления на местности	Средняя квадратическая погрешность определения координат характерных точек границ земельного участка, м
	X	Y		
1	2	3	4	5
10171	756693.47	1315792.8	данные отсутствуют	данные отсутствуют
10172	756693.47	1315833.1	данные отсутствуют	данные отсутствуют
10173	756668.64	1315855.58	данные отсутствуют	данные отсутствуют
10174	756662.97	1315840.77	данные отсутствуют	данные отсутствуют
10175	756660.54	1315840.83	данные отсутствуют	данные отсутствуют
10176	756654.61	1315797.81	данные отсутствуют	данные отсутствуют
10177	756677.63	1315751.59	данные отсутствуют	данные отсутствуют
10178	756694.47	1315706.88	данные отсутствуют	данные отсутствуют
10179	756695.28	1315692.95	данные отсутствуют	данные отсутствуют
10180	756688.42	1315687.2	данные отсутствуют	данные отсутствуют
10181	756683.56	1315688.16	данные отсутствуют	данные отсутствуют
10182	756676.19	1315671.87	данные отсутствуют	данные отсутствуют
10183	756622.09	1315719.65	данные отсутствуют	данные отсутствуют
10184	756619.94	1315711.65	данные отсутствуют	данные отсутствуют
10185	756647.84	1315675.29	данные отсутствуют	данные отсутствуют

Государственный регистратор		ФГИС ЕГРН
полное наименование должности	подпись	инициалы, фамилия

М.П.

Раздел 3.2

Выписка из Единого государственного реестра недвижимости об объекте недвижимости
Описание местоположения земельного участка

Земельный участок			
(вид объекта недвижимости)			
Лист №	Раздела 3.2	Всего листов раздела 3.2 : ____	Всего разделов: ____
Всего листов выписки: ____			
15.11.2021 № 99/2021/430683280			
Кадастровый номер:		02:17:000000:470(единое землепользование)	

Сведения о характерных точках границы земельного участка				
Система координат				
Зона №				
Номер точки	Координаты		Описание закрепления на местности	Средняя квадратическая погрешность определения координат характерных точек границ земельного участка, м
	X	Y		
1	2	3	4	5
10186	756683.56	1315643.09	данные отсутствуют	данные отсутствуют
10187	756723.6	1315583.69	данные отсутствуют	данные отсутствуют
10188	756717.05	1315489.24	данные отсутствуют	данные отсутствуют
10189	756683.44	1315461.23	данные отсутствуют	данные отсутствуют
10190	756671.75	1315460.06	данные отсутствуют	данные отсутствуют
10191	756658.92	1315451.63	данные отсутствуют	данные отсутствуют
10192	756651.16	1315458.01	данные отсутствуют	данные отсутствуют
10193	756635.58	1315456.45	данные отсутствуют	данные отсутствуют
10194	756536.88	1315549.47	данные отсутствуют	данные отсутствуют
10195	756440.84	1315614.3	данные отсутствуют	данные отсутствуют
10196	756399.09	1315672.59	данные отсутствуют	данные отсутствуют
10197	756367.42	1315698.51	данные отсутствуют	данные отсутствуют
10198	756351.53	1315673.18	данные отсутствуют	данные отсутствуют
10199	756397.29	1315613.6	данные отсутствуют	данные отсутствуют
10200	756516.11	1315533.39	данные отсутствуют	данные отсутствуют

Государственный регистратор		ФГИС ЕГРН
полное наименование должности	подпись	инициалы, фамилия

М.П.

Выписка из Единого государственного реестра недвижимости об объекте недвижимости
Описание местоположения земельного участка

Земельный участок			
(вид объекта недвижимости)			
Лист №	Раздела 3.2	Всего листов раздела 3.2 : ____	Всего разделов: ____
Всего листов выписки: ____			
15.11.2021 № 99/2021/430683280			
Кадастровый номер:		02:17:000000:470(единое землепользование)	

Сведения о характерных точках границы земельного участка				
Система координат				
Зона №				
Номер точки	Координаты		Описание закрепления на местности	Средняя квадратическая погрешность определения координат характерных точек границ земельного участка, м
	X	Y		
1	2	3	4	5
10201	756537.88	1315515.99	данные отсутствуют	данные отсутствуют
10202	756541.91	1315501.23	данные отсутствуют	данные отсутствуют
10203	756523.08	1315492.25	данные отсутствуют	данные отсутствуют
10204	756491.86	1315497.19	данные отсутствуют	данные отсутствуют
10205	756431.24	1315514.16	данные отсутствуют	данные отсутствуют
10206	756356.71	1315564.21	данные отсутствуют	данные отсутствуют
10207	756262.44	1315635.35	данные отсутствуют	данные отсутствуют
10208	756226.35	1315625.82	данные отсутствуют	данные отсутствуют
10209	756165.89	1315717.23	данные отсутствуют	данные отсутствуют
10210	756131.99	1315726.56	данные отсутствуют	данные отсутствуют
10211	756132	1315725.8	данные отсутствуют	данные отсутствуют
10212	756115.87	1315720.38	данные отсутствуют	данные отсутствуют
10213	756094.56	1315736.86	данные отсутствуют	данные отсутствуют
10214	756058.65	1315746.74	данные отсутствуют	данные отсутствуют
10215	756043.46	1315728.59	данные отсутствуют	данные отсутствуют

Государственный регистратор		ФГИС ЕГРН
полное наименование должности	подпись	инициалы, фамилия

М.П.

Выписка из Единого государственного реестра недвижимости об объекте недвижимости
Описание местоположения земельного участка

Земельный участок			
(вид объекта недвижимости)			
Лист №	Раздела 3.2	Всего листов раздела 3.2 : ____	Всего разделов: ____
Всего листов выписки: ____			
15.11.2021 № 99/2021/430683280			
Кадастровый номер:		02:17:000000:470(единое землепользование)	

Сведения о характерных точках границы земельного участка				
Система координат				
Зона №				
Номер точки	Координаты		Описание закрепления на местности	Средняя квадратическая погрешность определения координат характерных точек границ земельного участка, м
	X	Y		
1	2	3	4	5
10216	756097.35	1315675.36	данные отсутствуют	данные отсутствуют
10217	756177.96	1315615.87	данные отсутствуют	данные отсутствуют
10218	756215.52	1315574.94	данные отсутствуют	данные отсутствуют
10219	756247.74	1315529.51	данные отсутствуют	данные отсутствуют
10220	756287.57	1315496.49	данные отсутствуют	данные отсутствуют
10221	756364.6	1315482.3	данные отсутствуют	данные отсутствуют
10222	756465.97	1315435.21	данные отсутствуют	данные отсутствуют
10223	756535.05	1315434.51	данные отсутствуют	данные отсутствуют
10224	756542.32	1315439.41	данные отсутствуют	данные отсутствуют
10225	756557.02	1315434.28	данные отсутствуют	данные отсутствуют
10226	756601.57	1315433.83	данные отсутствуют	данные отсутствуют
10227	756724.88	1315403.44	данные отсутствуют	данные отсутствуют
10228	756755.97	1315402.62	данные отсутствуют	данные отсутствуют
10229	756801.76	1315419.77	данные отсутствуют	данные отсутствуют
10230	756811.21	1315451.63	данные отсутствуют	данные отсутствуют

Государственный регистратор		ФГИС ЕГРН
полное наименование должности	подпись	инициалы, фамилия

М.П.

Земельный участок			
(вид объекта недвижимости)			
Лист №	Раздела 3.2	Всего листов раздела 3.2 : ____	Всего разделов: ____
Всего листов выписки: ____			
15.11.2021 № 99/2021/430683280			
Кадастровый номер:		02:17:000000:470(единое землепользование)	

Сведения о характерных точках границы земельного участка				
Система координат				
Зона №				
Номер точки	Координаты		Описание закрепления на местности	Средняя квадратическая погрешность определения координат характерных точек границ земельного участка, м
	X	Y		
1	2	3	4	5
10231	756806.36	1315485.87	данные отсутствуют	данные отсутствуют
10232	756642.52	1312514.46	данные отсутствуют	данные отсутствуют
10233	756701.97	1312552.11	данные отсутствуют	данные отсутствуют
10234	756768.19	1312633.04	данные отсутствуют	данные отсутствуют
10235	756824.59	1312650.21	данные отсутствуют	данные отсутствуют
10236	756898.18	1312679.63	данные отсутствуют	данные отсутствуют
10237	756944.77	1312716.42	данные отсутствуют	данные отсутствуют
10238	757018.34	1312758.13	данные отсутствуют	данные отсутствуют
10239	757074.75	1312790	данные отсутствуют	данные отсутствуют
10240	757165.47	1312819.42	данные отсутствуют	данные отсутствуют
10241	757194.91	1312853.76	данные отсутствуют	данные отсутствуют
10242	757253.84	1312863.92	данные отсутствуют	данные отсутствуют
10243	757272.5	1312871.13	данные отсутствуют	данные отсутствуют
10244	757312.64	1312902.82	данные отсутствуют	данные отсутствуют
10245	757464.69	1313047.5	данные отсутствуют	данные отсутствуют

Государственный регистратор		ФГИС ЕГРН
полное наименование должности	подпись	инициалы, фамилия

М.П.

Раздел 3.2

Выписка из Единого государственного реестра недвижимости об объекте недвижимости
Описание местоположения земельного участка

Земельный участок			
(вид объекта недвижимости)			
Лист №	Раздела 3.2	Всего листов раздела 3.2 : ____	Всего разделов: ____
Всего листов выписки: ____			
15.11.2021 № 99/2021/430683280			
Кадастровый номер:		02:17:000000:470(единое землепользование)	

Сведения о характерных точках границы земельного участка				
Система координат				
Зона №				
Номер точки	Координаты		Описание закрепления на местности	Средняя квадратическая погрешность определения координат характерных точек границ земельного участка, м
	X	Y		
1	2	3	4	5
10246	757528.46	1313089.2	данные отсутствуют	данные отсутствуют
10247	757570.14	1313130.9	данные отсутствуют	данные отсутствуют
10248	757610.92	1313163.51	данные отсутствуют	данные отсутствуют
10249	757610.15	1313164.25	данные отсутствуют	данные отсутствуют
10250	757583.36	1313165.97	данные отсутствуют	данные отсутствуют
10251	757533.93	1313146.01	данные отсутствуют	данные отсутствуют
10252	757514.19	1313115.95	данные отсутствуют	данные отсутствуют
10253	757500.93	1313104.34	данные отсутствуют	данные отсутствуют
10254	757446.54	1313094.4	данные отсутствуют	данные отсутствуют
10255	757419.17	1313080.48	данные отсутствуют	данные отсутствуют
10256	757351.32	1313016.58	данные отсутствуют	данные отсутствуют
10257	757314.61	1312996.84	данные отсутствуют	данные отсутствуют
10258	757302.06	1313001.6	данные отсутствуют	данные отсутствуют
10259	757301.45	1313002.65	данные отсутствуют	данные отсутствуют
10260	757293.14	1312992.38	данные отсутствуют	данные отсутствуют

Государственный регистратор		ФГИС ЕГРН
полное наименование должности	подпись	инициалы, фамилия

М.П.

Выписка из Единого государственного реестра недвижимости об объекте недвижимости
Описание местоположения земельного участка

Земельный участок			
(вид объекта недвижимости)			
Лист №	Раздела 3.2	Всего листов раздела 3.2 : ____	Всего разделов: ____
Всего листов выписки: ____			
15.11.2021 № 99/2021/430683280			
Кадастровый номер:		02:17:000000:470(единое землепользование)	

Сведения о характерных точках границы земельного участка				
Система координат				
Зона №				
Номер точки	Координаты		Описание закрепления на местности	Средняя квадратическая погрешность определения координат характерных точек границ земельного участка, м
	X	Y		
1	2	3	4	5
10261	757269.56	1312972.98	данные отсутствуют	данные отсутствуют
10262	757255.68	1312981.3	данные отсутствуют	данные отсутствуют
10263	757268.17	1313004.88	данные отсутствуют	данные отсутствуют
10264	757288.98	1313024.3	данные отсутствуют	данные отсутствуют
10265	757299.91	1313041.38	данные отсутствуют	данные отсутствуют
10266	757311.18	1313058.98	данные отсутствуют	данные отсутствуют
10267	757312.57	1313074.24	данные отсутствуют	данные отсутствуют
10268	757314.43	1313080.75	данные отсутствуют	данные отсутствуют
10269	757309.94	1313087	данные отсутствуют	данные отсутствуют
10270	757278.3	1313085.51	данные отсутствуют	данные отсутствуют
10271	757178.39	1313038.91	данные отсутствуют	данные отсутствуют
10272	757165.81	1313043.51	данные отсутствуют	данные отсутствуют
10273	757160.05	1313051.6	данные отсутствуют	данные отсутствуют
10274	757159.54	1313074.47	данные отсутствуют	данные отсутствуют
10275	757141.93	1313083.95	данные отсутствуют	данные отсутствуют

Государственный регистратор		ФГИС ЕГРН
полное наименование должности	подпись	инициалы, фамилия

М.П.

Раздел 3.2

Выписка из Единого государственного реестра недвижимости об объекте недвижимости
Описание местоположения земельного участка

Земельный участок			
(вид объекта недвижимости)			
Лист №	Раздела 3.2	Всего листов раздела 3.2 : ____	Всего разделов: ____
Всего листов выписки: ____			
15.11.2021 № 99/2021/430683280			
Кадастровый номер:		02:17:000000:470(единое землепользование)	

Сведения о характерных точках границы земельного участка				
Система координат				
Зона №				
Номер точки	Координаты		Описание закрепления на местности	Средняя квадратическая погрешность определения координат характерных точек границ земельного участка, м
	X	Y		
1	2	3	4	5
10276	757140.54	1313099.22	данные отсутствуют	данные отсутствуют
10277	757143.42	1313107.87	данные отсутствуют	данные отсутствуют
10278	757129.15	1313114.66	данные отсутствуют	данные отсутствуют
10279	757116.49	1313110.06	данные отсутствуют	данные отсутствуют
10280	757083.77	1313041.64	данные отсутствуют	данные отсутствуют
10281	757051.69	1313020.11	данные отсутствуют	данные отсутствуют
10282	757023.48	1312979.97	данные отсутствуют	данные отсутствуют
10283	757011.25	1312947.59	данные отсутствуют	данные отсутствуют
10284	757007.63	1312874.44	данные отсутствуют	данные отсутствуют
10285	756998.43	1312847.25	данные отсутствуют	данные отсутствуют
10286	756992.86	1312806.76	данные отсутствуют	данные отсутствуют
10287	756978.64	1312775.19	данные отсутствуют	данные отсутствуют
10288	756965.43	1312760.04	данные отсутствуют	данные отсутствуют
10289	756951.93	1312754.93	данные отсутствуют	данные отсутствуют
10290	756943.36	1312759.14	данные отсутствуют	данные отсутствуют

Государственный регистратор		ФГИС ЕГРН
полное наименование должности	подпись	инициалы, фамилия

М.П.

Земельный участок			
(вид объекта недвижимости)			
Лист №	Раздела 3.2	Всего листов раздела 3.2 : ____	Всего разделов: ____
Всего листов выписки: ____			
15.11.2021 № 99/2021/430683280			
Кадастровый номер:		02:17:000000:470(единое землепользование)	

Сведения о характерных точках границы земельного участка				
Система координат				
Зона №				
Номер точки	Координаты		Описание закрепления на местности	Средняя квадратическая погрешность определения координат характерных точек границ земельного участка, м
	X	Y		
1	2	3	4	5
10291	756933.84	1312756.56	данные отсутствуют	данные отсутствуют
10292	756917.19	1312764.88	данные отсутствуют	данные отсутствуют
10293	756917.19	1312774.59	данные отсутствуют	данные отсутствуют
10294	756932.28	1312823.62	данные отсутствуют	данные отсутствуют
10295	756933.23	1312831.74	данные отсутствуют	данные отсутствуют
10296	756931.06	1312842.56	данные отсутствуют	данные отсутствуют
10297	756933.84	1312875.86	данные отсутствуют	данные отсутствуют
10298	756936.61	1312916.1	данные отсутствуют	данные отсутствуют
10299	756948.47	1312962.2	данные отсутствуют	данные отсутствуют
10300	756949.54	1312971.38	данные отсутствуют	данные отсутствуют
10301	756952.04	1312980.81	данные отсутствуют	данные отсутствуют
10302	756957.42	1313010.43	данные отсутствуют	данные отсутствуют
10303	756974.06	1313065.9	данные отсутствуют	данные отсутствуют
10304	756993.49	1313121.41	данные отсутствуют	данные отсутствуют
10305	757008.75	1313144.99	данные отсутствуют	данные отсутствуют

Государственный регистратор		ФГИС ЕГРН
полное наименование должности	подпись	инициалы, фамилия

М.П.

Раздел 3.2

Выписка из Единого государственного реестра недвижимости об объекте недвижимости
Описание местоположения земельного участка

Земельный участок			
(вид объекта недвижимости)			
Лист №	Раздела 3.2	Всего листов раздела 3.2 : ____	Всего разделов: ____
Всего листов выписки: ____			
15.11.2021 № 99/2021/430683280			
Кадастровый номер:		02:17:000000:470(единое землепользование)	

Сведения о характерных точках границы земельного участка				
Система координат				
Зона №				
Номер точки	Координаты		Описание закрепления на местности	Средняя квадратическая погрешность определения координат характерных точек границ земельного участка, м
	X	Y		
1	2	3	4	5
10306	757009.36	1313147.35	данные отсутствуют	данные отсутствуют
10307	757006.88	1313149.42	данные отсутствуют	данные отсутствуют
10308	756992.78	1313149.97	данные отсутствуют	данные отсутствуют
10309	756951.72	1313128.83	данные отсутствуют	данные отсутствуют
10310	756938.75	1313115.85	данные отсутствуют	данные отсутствуют
10311	756913.91	1313071.09	данные отсутствуют	данные отсутствуют
10312	756901.87	1313020.42	данные отсутствуют	данные отсутствуют
10313	756887.4	1312988.96	данные отсутствуют	данные отсутствуют
10314	756856.24	1312945.84	данные отсутствуют	данные отсутствуют
10315	756843.41	1312944.98	данные отсутствуют	данные отсутствуют
10316	756834.37	1312956.81	данные отсутствуют	данные отсутствуют
10317	756831.59	1312992.55	данные отсутствуют	данные отсутствуют
10318	756817.3	1313000.7	данные отсутствуют	данные отсутствуют
10319	756813.14	1313029.86	данные отсутствуют	данные отсутствуют
10320	756812.54	1313042.57	данные отсутствуют	данные отсутствуют

Государственный регистратор		ФГИС ЕГРН
полное наименование должности	подпись	инициалы, фамилия

М.П.

Выписка из Единого государственного реестра недвижимости об объекте недвижимости
Описание местоположения земельного участка

Земельный участок			
(вид объекта недвижимости)			
Лист №	Раздела 3.2	Всего листов раздела 3.2 : ____	Всего разделов: ____
Всего листов выписки: ____			
15.11.2021 № 99/2021/430683280			
Кадастровый номер:		02:17:000000:470(единое землепользование)	

Сведения о характерных точках границы земельного участка				
Система координат				
Зона №				
Номер точки	Координаты		Описание закрепления на местности	Средняя квадратическая погрешность определения координат характерных точек границ земельного участка, м
	X	Y		
1	2	3	4	5
10321	756802.21	1313041.69	данные отсутствуют	данные отсутствуют
10322	756782.94	1313020.73	данные отсутствуют	данные отсутствуют
10323	756774.23	1312997.85	данные отсутствуют	данные отсутствуют
10324	756771.33	1312952.3	данные отсутствуют	данные отсутствуют
10325	756776.97	1312938.08	данные отсутствуют	данные отсутствуют
10326	756817.97	1312887.97	данные отсутствуют	данные отсутствуют
10327	756821.78	1312857.25	данные отсутствуют	данные отсутствуют
10328	756817.05	1312815.26	данные отсутствуют	данные отсутствуют
10329	756795.79	1312771.08	данные отсутствуют	данные отсутствуют
10330	756779.24	1312752.05	данные отсутствуют	данные отсутствуют
10331	756683.06	1312671.48	данные отсутствуют	данные отсутствуют
10332	756647.45	1312648.13	данные отсутствуют	данные отсутствуют
10333	756640.17	1312624.92	данные отсутствуют	данные отсутствуют
10334	756651.86	1312561.24	данные отсутствуют	данные отсутствуют
10335	756650.41	1312543.8	данные отсутствуют	данные отсутствуют

Государственный регистратор		ФГИС ЕГРН
полное наименование должности	подпись	инициалы, фамилия

М.П.

Раздел 3.2

Выписка из Единого государственного реестра недвижимости об объекте недвижимости
Описание местоположения земельного участка

Земельный участок			
(вид объекта недвижимости)			
Лист №	Раздела 3.2	Всего листов раздела 3.2 : ____	Всего разделов: ____
Всего листов выписки: ____			
15.11.2021 № 99/2021/430683280			
Кадастровый номер:		02:17:000000:470(единое землепользование)	

Сведения о характерных точках границы земельного участка				
Система координат				
Зона №				
Номер точки	Координаты		Описание закрепления на местности	Средняя квадратическая погрешность определения координат характерных точек границ земельного участка, м
	X	Y		
1	2	3	4	5
10336	754950.3	1315758.01	данные отсутствуют	данные отсутствуют
10337	754950.79	1315759.33	данные отсутствуют	данные отсутствуют
10338	754968.96	1315771.68	данные отсутствуют	данные отсутствуют
10339	754986.06	1315784.21	данные отсутствуют	данные отсутствуют
10340	754986.76	1315784.23	данные отсутствуют	данные отсутствуют
10341	755023.44	1315772	данные отсутствуют	данные отсутствуют
10342	755054.91	1315769	данные отсутствуют	данные отсутствуют
10343	755084.63	1315767.11	данные отсутствуют	данные отсутствуют
10344	755138.32	1315767.11	данные отсутствуют	данные отсутствуют
10345	755300.01	1315828.35	данные отсутствуют	данные отсутствуют
10346	755300.72	1315828.62	данные отсутствуют	данные отсутствуют
10347	755297.53	1315836.57	данные отсутствуют	данные отсутствуют
10348	755297.52	1315836.58	данные отсутствуют	данные отсутствуют
10349	755293.63	1315852.4	данные отсутствуют	данные отсутствуют
10350	755286.72	1315880.66	данные отсутствуют	данные отсутствуют

Государственный регистратор		ФГИС ЕГРН
полное наименование должности	подпись	инициалы, фамилия

М.П.

Земельный участок			
(вид объекта недвижимости)			
Лист №	Раздела 3.2	Всего листов раздела 3.2 : ____	Всего разделов: ____
Всего листов выписки: ____			
15.11.2021 № 99/2021/430683280			
Кадастровый номер:		02:17:000000:470(единое землепользование)	

Сведения о характерных точках границы земельного участка				
Система координат				
Зона №				
Номер точки	Координаты		Описание закрепления на местности	Средняя квадратическая погрешность определения координат характерных точек границ земельного участка, м
	X	Y		
1	2	3	4	5
10351	755281.44	1315906.08	данные отсутствуют	данные отсутствуют
10352	755274.79	1315934.86	данные отсутствуют	данные отсутствуют
10353	755267.18	1315959.32	данные отсутствуют	данные отсутствуют
10354	755263.9	1315972.56	данные отсутствуют	данные отсутствуют
10355	755262.17	1315985.77	данные отсутствуют	данные отсутствуют
10356	755254.48	1316021.99	данные отсутствуют	данные отсутствуют
10357	755249.29	1316039.87	данные отсутствуют	данные отсутствуют
10358	755249.29	1316039.89	данные отсутствуют	данные отсутствуют
10359	755247.13	1316061.23	данные отсутствуют	данные отсутствуют
10360	755242.63	1316079.72	данные отсутствуют	данные отсутствуют
10361	755236.5	1316096.75	данные отсутствуют	данные отсутствуют
10362	755230.88	1316116.11	данные отсутствуют	данные отсутствуют
10363	755222.23	1316139.96	данные отсутствуют	данные отсутствуют
10364	755215.84	1316158.47	данные отсутствуют	данные отсутствуют
10365	755212.47	1316172.91	данные отсутствуют	данные отсутствуют

Государственный регистратор		ФГИС ЕГРН
полное наименование должности	подпись	инициалы, фамилия

М.П.

Раздел 3.2

Выписка из Единого государственного реестра недвижимости об объекте недвижимости
Описание местоположения земельного участка

Земельный участок			
(вид объекта недвижимости)			
Лист №	Раздела 3.2	Всего листов раздела 3.2 : ____	Всего разделов: ____
Всего листов выписки: ____			
15.11.2021 № 99/2021/430683280			
Кадастровый номер:		02:17:000000:470(единое землепользование)	

Сведения о характерных точках границы земельного участка				
Система координат				
Зона №				
Номер точки	Координаты		Описание закрепления на местности	Средняя квадратическая погрешность определения координат характерных точек границ земельного участка, м
	X	Y		
1	2	3	4	5
10366	755200.62	1316209.55	данные отсутствуют	данные отсутствуют
10367	755184.98	1316255.89	данные отсутствуют	данные отсутствуют
10368	755179.71	1316274.3	данные отсутствуют	данные отсутствуют
10369	755162.16	1316338.18	данные отсутствуют	данные отсутствуют
10370	755160.6	1316354.42	данные отсутствуют	данные отсутствуют
10371	755158.79	1316360.91	данные отсутствуют	данные отсутствуют
10372	755158.79	1316360.93	данные отсутствуют	данные отсутствуют
10373	755158.8	1316360.97	данные отсутствуют	данные отсутствуют
10374	755158.81	1316360.99	данные отсутствуют	данные отсутствуют
10375	755159.76	1316362.2	данные отсутствуют	данные отсутствуют
10376	755159.78	1316362.22	данные отсутствуют	данные отсутствуют
10377	755159.82	1316362.23	данные отсутствуют	данные отсутствуют
10378	755160.92	1316362.39	данные отсутствуют	данные отсутствуют
10379	755162.57	1316363	данные отсутствуют	данные отсутствуют
10380	755162.6	1316363.01	данные отсутствуют	данные отсутствуют

Государственный регистратор		ФГИС ЕГРН
полное наименование должности	подпись	инициалы, фамилия

М.П.

Выписка из Единого государственного реестра недвижимости об объекте недвижимости
Описание местоположения земельного участка

Земельный участок			
(вид объекта недвижимости)			
Лист №	Раздела 3.2	Всего листов раздела 3.2 : ____	Всего разделов: ____
Всего листов выписки: ____			
15.11.2021 № 99/2021/430683280			
Кадастровый номер:		02:17:000000:470(единое землепользование)	

Сведения о характерных точках границы земельного участка				
Система координат				
Зона №				
Номер точки	Координаты		Описание закрепления на местности	Средняя квадратическая погрешность определения координат характерных точек границ земельного участка, м
	X	Y		
1	2	3	4	5
10381	755180.2	1316363.09	данные отсутствуют	данные отсутствуют
10382	755190.98	1316371.02	данные отсутствуют	данные отсутствуют
10383	755190.99	1316371.03	данные отсутствуют	данные отсутствуют
10384	755191	1316371.04	данные отсутствуют	данные отсутствуют
10385	755211.92	1316377.26	данные отсутствуют	данные отсутствуют
10386	755220.21	1316381.67	данные отсутствуют	данные отсутствуют
10387	755229.28	1316387.28	данные отсутствуют	данные отсутствуют
10388	755229.31	1316387.29	данные отсутствуют	данные отсутствуют
10389	755264.28	1316397.23	данные отсутствуют	данные отсутствуют
10390	755099.35	1316530.96	данные отсутствуют	данные отсутствуют
10391	754920.5	1316675.19	данные отсутствуют	данные отсутствуют
10392	755161.37	1317123.75	данные отсутствуют	данные отсутствуют
10393	755063.29	1317821.83	данные отсутствуют	данные отсутствуют
10394	754402.05	1318647.2	данные отсутствуют	данные отсутствуют
10395	754400.08	1318646.85	данные отсутствуют	данные отсутствуют

Государственный регистратор		ФГИС ЕГРН
полное наименование должности	подпись	инициалы, фамилия

М.П.

Раздел 3.2

Выписка из Единого государственного реестра недвижимости об объекте недвижимости
Описание местоположения земельного участка

Земельный участок			
(вид объекта недвижимости)			
Лист №	Раздела 3.2	Всего листов раздела 3.2 : ____	Всего разделов: ____
Всего листов выписки: ____			
15.11.2021 № 99/2021/430683280			
Кадастровый номер:		02:17:000000:470(единое землепользование)	

Сведения о характерных точках границы земельного участка				
Система координат				
Зона №				
Номер точки	Координаты		Описание закрепления на местности	Средняя квадратическая погрешность определения координат характерных точек границ земельного участка, м
	X	Y		
1	2	3	4	5
10396	754224.58	1318521.2	данные отсутствуют	данные отсутствуют
10397	754243.25	1318454.96	данные отсутствуют	данные отсутствуют
10398	754243.12	1318454.25	данные отсутствуют	данные отсутствуют
10399	754242.53	1318453.8	данные отсутствуют	данные отсутствуют
10400	754148.5	1318428.46	данные отсутствуют	данные отсутствуют
10401	754145.22	1318426.1	данные отсутствуют	данные отсутствуют
10402	754135.88	1318411.77	данные отсутствуют	данные отсутствуют
10403	754130.18	1318403.47	данные отсутствуют	данные отсутствуют
10404	754130.16	1318403.45	данные отсутствуют	данные отсутствуют
10405	754124.45	1318399.3	данные отсутствуют	данные отсутствуют
10406	754124.44	1318399.29	данные отсутствуют	данные отсутствуют
10407	754117.7	1318396	данные отсутствуют	данные отсутствуют
10408	754117.68	1318395.99	данные отсутствуют	данные отсутствуют
10409	754110.93	1318394.61	данные отсутствуют	данные отсутствуют
10410	754108.09	1318394.36	данные отсутствуют	данные отсутствуют

Государственный регистратор		ФГИС ЕГРН
полное наименование должности	подпись	инициалы, фамилия

М.П.

Земельный участок			
(вид объекта недвижимости)			
Лист №	Раздела 3.2	Всего листов раздела 3.2 : ____	Всего разделов: ____
Всего листов выписки: ____			
15.11.2021 № 99/2021/430683280			
Кадастровый номер:		02:17:000000:470(единое землепользование)	

Сведения о характерных точках границы земельного участка				
Система координат				
Зона №				
Номер точки	Координаты		Описание закрепления на местности	Средняя квадратическая погрешность определения координат характерных точек границ земельного участка, м
	X	Y		
1	2	3	4	5
10411	754115.21	1318321.95	данные отсутствуют	данные отсутствуют
10412	754114.83	1318321.31	данные отсутствуют	данные отсутствуют
10413	754069.23	1318286.07	данные отсутствуют	данные отсутствуют
10414	754062.31	1318261.42	данные отсутствуют	данные отсутствуют
10415	754060.79	1318252.33	данные отсутствуют	данные отсутствуют
10416	754060.55	1318232.7	данные отсутствуют	данные отсутствуют
10417	754060.55	1318232.67	данные отсутствуют	данные отсутствуют
10418	754054.39	1318212.13	данные отсутствуют	данные отсутствуют
10419	754054.38	1318212.12	данные отсутствуют	данные отсутствуют
10420	754048.59	1318201.3	данные отсутствуют	данные отсутствуют
10421	754048.58	1318201.28	данные отсутствуют	данные отсутствуют
10422	754041.76	1318193.04	данные отсутствуют	данные отсутствуют
10423	754025.63	1318173.69	данные отсутствуют	данные отсутствуют
10424	754016.86	1318160.49	данные отсутствуют	данные отсутствуют
10425	754013.88	1318156.15	данные отсутствуют	данные отсутствуют

Государственный регистратор		ФГИС ЕГРН
полное наименование должности	подпись	инициалы, фамилия

М.П.

Раздел 3.2

Выписка из Единого государственного реестра недвижимости об объекте недвижимости
Описание местоположения земельного участка

Земельный участок			
(вид объекта недвижимости)			
Лист №	Раздела 3.2	Всего листов раздела 3.2 : ____	Всего разделов: ____
Всего листов выписки: ____			
15.11.2021 № 99/2021/430683280			
Кадастровый номер:		02:17:000000:470(единое землепользование)	

Сведения о характерных точках границы земельного участка				
Система координат				
Зона №				
Номер точки	Координаты		Описание закрепления на местности	Средняя квадратическая погрешность определения координат характерных точек границ земельного участка, м
	X	Y		
1	2	3	4	5
10426	754022.59	1318057.1	данные отсутствуют	данные отсутствуют
10427	754022.27	1318056.45	данные отсутствуют	данные отсутствуют
10428	754021.6	1318056.18	данные отсутствуют	данные отсутствуют
10429	753952.13	1318055.43	данные отсутствуют	данные отсутствуют
10430	753951.06	1318050.33	данные отсутствуют	данные отсутствуют
10431	753951.15	1318043.23	данные отсутствуют	данные отсутствуют
10432	753951.15	1318043.2	данные отсутствуют	данные отсутствуют
10433	753948.29	1318034.25	данные отсутствуют	данные отсутствуют
10434	753951.4	1318016.47	данные отсутствуют	данные отсутствуют
10435	753951.4	1318016.45	данные отсутствуют	данные отсутствуют
10436	753951.39	1318016.42	данные отсутствуют	данные отсутствуют
10437	753949.97	1318012.39	данные отсутствуют	данные отсутствуют
10438	753949.94	1318012.35	данные отсутствуют	данные отсутствуют
10439	753949.89	1318012.34	данные отсутствуют	данные отсутствуют
10440	753949.85	1318012.35	данные отсутствуют	данные отсутствуют

Государственный регистратор		ФГИС ЕГРН
полное наименование должности	подпись	инициалы, фамилия

М.П.

Выписка из Единого государственного реестра недвижимости об объекте недвижимости
Описание местоположения земельного участка

Земельный участок			
(вид объекта недвижимости)			
Лист №	Раздела 3.2	Всего листов раздела 3.2 : ____	Всего разделов: ____
Всего листов выписки: ____			
15.11.2021 № 99/2021/430683280			
Кадастровый номер:		02:17:000000:470(единое землепользование)	

Сведения о характерных точках границы земельного участка				
Система координат				
Зона №				
Номер точки	Координаты		Описание закрепления на местности	Средняя квадратическая погрешность определения координат характерных точек границ земельного участка, м
	X	Y		
1	2	3	4	5
10441	753949.82	1318012.37	данные отсутствуют	данные отсутствуют
10442	753943.14	1318020.52	данные отсутствуют	данные отсутствуют
10443	753935.2	1318023.48	данные отсутствуют	данные отсутствуют
10444	753924.1	1318024.07	данные отсутствуют	данные отсутствуют
10445	753913.59	1318017.67	данные отсутствуют	данные отсутствуют
10446	753912.59	1318016.17	данные отсутствуют	данные отсутствуют
10447	753259.09	1316053.55	данные отсутствуют	данные отсутствуют
10448	754106.24	1315601.58	данные отсутствуют	данные отсутствуют
10449	754329.52	1315470.4	данные отсутствуют	данные отсутствуют
10450	754502.56	1315361.56	данные отсутствуют	данные отсутствуют
10451	754586.28	1315311.32	данные отсутствуют	данные отсутствуют
10452	754672.8	1315261.08	данные отсутствуют	данные отсутствуют
10453	754732.85	1315225.6	данные отсутствуют	данные отсутствуют
10454	754732.89	1315273.47	данные отсутствуют	данные отсутствуют
10455	754733.36	1315274.03	данные отсутствуют	данные отсутствуют

Государственный регистратор		ФГИС ЕГРН
полное наименование должности	подпись	инициалы, фамилия

М.П.

Раздел 3.2

Выписка из Единого государственного реестра недвижимости об объекте недвижимости
Описание местоположения земельного участка

Земельный участок			
(вид объекта недвижимости)			
Лист №	Раздела 3.2	Всего листов раздела 3.2 : ____	Всего разделов: ____
Всего листов выписки: ____			
15.11.2021 № 99/2021/430683280			
Кадастровый номер:		02:17:000000:470(единое землепользование)	

Сведения о характерных точках границы земельного участка				
Система координат				
Зона №				
Номер точки	Координаты		Описание закрепления на местности	Средняя квадратическая погрешность определения координат характерных точек границ земельного участка, м
	X	Y		
1	2	3	4	5
10456	754765.1	1315291.12	данные отсутствуют	данные отсутствуют
10457	754821.27	1315352.19	данные отсутствуют	данные отсутствуют
10458	754850.76	1315418.45	данные отсутствуют	данные отсутствуют
10459	754892.4	1315474.8	данные отсутствуют	данные отсутствуют
10460	754916.76	1315521.09	данные отсутствуют	данные отсутствуют
10461	754914.32	1315587.02	данные отсутствуют	данные отсутствуют
10462	754909.5	1315668.43	данные отсутствуют	данные отсутствуют
10463	754949.06	1315757.11	данные отсутствуют	данные отсутствуют
10464	757843.9	1319697.53	данные отсутствуют	данные отсутствуют
10465	757836.9	1319690.79	данные отсутствуют	данные отсутствуют
10466	757813.9	1319670.58	данные отсутствуют	данные отсутствуют
10467	757813.89	1319670.57	данные отсутствуют	данные отсутствуют
10468	757813.87	1319670.57	данные отсутствуют	данные отсутствуют
10469	757798.87	1319664.72	данные отсутствуют	данные отсутствуют
10470	757773.75	1319642.92	данные отсутствуют	данные отсутствуют

Государственный регистратор		ФГИС ЕГРН
полное наименование должности	подпись	инициалы, фамилия

М.П.

Земельный участок			
(вид объекта недвижимости)			
Лист №	Раздела 3.2	Всего листов раздела 3.2 : ____	Всего разделов: ____
Всего листов выписки: ____			
15.11.2021 № 99/2021/430683280			
Кадастровый номер:		02:17:000000:470(единое землепользование)	

Сведения о характерных точках границы земельного участка				
Система координат				
Зона №				
Номер точки	Координаты		Описание закрепления на местности	Средняя квадратическая погрешность определения координат характерных точек границ земельного участка, м
	X	Y		
1	2	3	4	5
10471	757773.73	1319642.91	данные отсутствуют	данные отсутствуют
10472	757757.24	1319635.2	данные отсутствуют	данные отсутствуют
10473	757742.89	1319626.83	данные отсутствуют	данные отсутствуют
10474	757742.87	1319626.82	данные отсутствуют	данные отсутствуют
10475	757726.78	1319621.23	данные отсутствуют	данные отсутствуют
10476	757713.34	1319617.51	данные отсутствуют	данные отсутствуют
10477	757692.05	1319615.78	данные отсутствуют	данные отсутствуют
10478	757682.43	1319616.01	данные отсутствуют	данные отсутствуют
10479	757647.33	1319605.22	данные отсутствуют	данные отсутствуют
10480	757571.56	1319598.14	данные отсутствуют	данные отсутствуют
10481	757570.92	1319598.43	данные отсутствуют	данные отсутствуют
10482	757521.37	1319647.97	данные отсутствуют	данные отсутствуют
10483	757493.1	1319666.82	данные отсутствуют	данные отсутствуют
10484	757436.51	1319703.52	данные отсутствуют	данные отсутствуют
10485	757428.22	1319705.53	данные отсутствуют	данные отсутствуют

Государственный регистратор		ФГИС ЕГРН
полное наименование должности	подпись	инициалы, фамилия

М.П.

Раздел 3.2

Выписка из Единого государственного реестра недвижимости об объекте недвижимости
Описание местоположения земельного участка

Земельный участок			
(вид объекта недвижимости)			
Лист №	Раздела 3.2	Всего листов раздела 3.2 : ____	Всего разделов: ____
Всего листов выписки: ____			
15.11.2021 № 99/2021/430683280			
Кадастровый номер:		02:17:000000:470(единое землепользование)	

Сведения о характерных точках границы земельного участка				
Система координат				
Зона №				
Номер точки	Координаты		Описание закрепления на местности	Средняя квадратическая погрешность определения координат характерных точек границ земельного участка, м
	X	Y		
1	2	3	4	5
10486	757428.19	1319705.54	данные отсутствуют	данные отсутствуют
10487	757417.83	1319712.05	данные отсутствуют	данные отсутствуют
10488	757351.45	1319740.74	данные отсутствуют	данные отсутствуют
10489	757302.01	1319756.47	данные отсутствуют	данные отсутствуют
10490	757219.52	1319772.6	данные отсутствуют	данные отсутствуют
10491	757209.19	1319771.94	данные отсутствуют	данные отсутствуют
10492	757109.04	1319745.55	данные отсутствуют	данные отсутствуют
10493	757109.01	1319745.55	данные отсутствуют	данные отсутствуют
10494	757086.63	1319748.59	данные отсутствуют	данные отсутствуют
10495	757037	1319751.91	данные отсутствуют	данные отсутствуют
10496	756958.84	1319813.58	данные отсутствуют	данные отсутствуют
10497	756958.71	1319813.68	данные отсутствуют	данные отсутствуют
10498	756956.93	1319816.17	данные отсутствуют	данные отсутствуют
10499	756927.36	1319856.28	данные отсутствуют	данные отсутствуют
10500	756870.24	1319841.4	данные отсутствуют	данные отсутствуют

Государственный регистратор		ФГИС ЕГРН
полное наименование должности	подпись	инициалы, фамилия

М.П.

Выписка из Единого государственного реестра недвижимости об объекте недвижимости
Описание местоположения земельного участка

Земельный участок			
(вид объекта недвижимости)			
Лист №	Раздела 3.2	Всего листов раздела 3.2 : ____	Всего разделов: ____
Всего листов выписки: ____			
15.11.2021 № 99/2021/430683280			
Кадастровый номер:		02:17:000000:470(единое землепользование)	

Сведения о характерных точках границы земельного участка				
Система координат				
Зона №				
Номер точки	Координаты		Описание закрепления на местности	Средняя квадратическая погрешность определения координат характерных точек границ земельного участка, м
	X	Y		
1	2	3	4	5
10501	756790.53	1319819.18	данные отсутствуют	данные отсутствуют
10502	756686.78	1319789.51	данные отсутствуют	данные отсутствуют
10503	756596.33	1319756.15	данные отсутствуют	данные отсутствуют
10504	756861.03	1319301.36	данные отсутствуют	данные отсутствуют
10505	757050.16	1318991.68	данные отсутствуют	данные отсутствуют
10506	756781.01	1318837.87	данные отсутствуют	данные отсутствуют
10507	756932.73	1318578.07	данные отсутствуют	данные отсутствуют
10508	756933.77	1318552.09	данные отсутствуют	данные отсутствуют
10509	756884.93	1318543.78	данные отсутствуют	данные отсутствуют
10510	756852.72	1318525.08	данные отсутствуют	данные отсутствуют
10511	756840.25	1318532.35	данные отсутствуют	данные отсутствуют
10512	756805.95	1318518.84	данные отсутствуют	данные отсутствуют
10513	756775.81	1318511.57	данные отсутствуют	данные отсутствуют
10514	756765.42	1318472.08	данные отсутствуют	данные отсутствуют
10515	756767.5	1318415.96	данные отсутствуют	данные отсутствуют

Государственный регистратор		ФГИС ЕГРН
полное наименование должности	подпись	инициалы, фамилия

М.П.

Выписка из Единого государственного реестра недвижимости об объекте недвижимости
Описание местоположения земельного участка

Земельный участок			
(вид объекта недвижимости)			
Лист №	Раздела 3.2	Всего листов раздела 3.2 : ____	Всего разделов: ____
Всего листов выписки: ____			
15.11.2021 № 99/2021/430683280			
Кадастровый номер:		02:17:000000:470(единое землепользование)	

Сведения о характерных точках границы земельного участка				
Система координат				
Зона №				
Номер точки	Координаты		Описание закрепления на местности	Средняя квадратическая погрешность определения координат характерных точек границ земельного участка, м
	X	Y		
1	2	3	4	5
10516	756781.01	1318377.51	данные отсутствуют	данные отсутствуют
10517	756774.78	1318342.18	данные отсутствуют	данные отсутствуют
10518	756745.68	1318343.22	данные отсутствуют	данные отсутствуют
10519	756739.44	1318359.84	данные отсутствуют	данные отсутствуют
10520	756726.97	1318380.63	данные отсутствуют	данные отсутствуют
10521	756710.35	1318335.94	данные отсутствуют	данные отсутствуют
10522	756689.56	1318274.63	данные отсутствуют	данные отсутствуют
10523	756704.11	1318230.98	данные отсутствуют	данные отсутствуют
10524	756693.72	1318198.77	данные отсутствуют	данные отсутствуют
10525	756669.82	1318180.06	данные отсутствуют	данные отсутствуют
10526	756650.07	1318130.18	данные отсутствуют	данные отсутствуют
10527	756673.97	1318074.06	данные отсутствуют	данные отсутствуют
10528	756677.09	1317982.61	данные отсутствуют	данные отсутствуют
10529	756722.82	1317905.71	данные отсутствуют	данные отсутствуют
10530	756712.42	1317881.81	данные отсутствуют	данные отсутствуют

Государственный регистратор		ФГИС ЕГРН
полное наименование должности	подпись	инициалы, фамилия

М.П.

Земельный участок			
(вид объекта недвижимости)			
Лист № _____	Раздела 3.2	Всего листов раздела 3.2 : _____	Всего разделов: _____
Всего листов выписки: _____			
15.11.2021 № 99/2021/430683280			
Кадастровый номер:		02:17:000000:470(единое землепользование)	

Сведения о характерных точках границы земельного участка				
Система координат				
Зона № _____				
Номер точки	Координаты		Описание закрепления на местности	Средняя квадратическая погрешность определения координат характерных точек границ земельного участка, м
	X	Y		
1	2	3	4	5
10531	756643.84	1317869.34	данные отсутствуют	данные отсутствуют
10532	756651.11	1317779.97	данные отсутствуют	данные отсутствуют
10533	756676.05	1317696.83	данные отсутствуют	данные отсутствуют
10534	756751.91	1317690.6	данные отсутствуют	данные отсутствуют
10535	756793.48	1317671.89	данные отсутствуют	данные отсутствуют
10536	756826.74	1317684.36	данные отсутствуют	данные отсутствуют
10537	756853.75	1317656.3	данные отсутствуют	данные отсутствуют
10538	756861.03	1317615.78	данные отсутствуют	данные отсутствуют
10539	756855.83	1317588.76	данные отсутствуют	данные отсутствуют
10540	756810.11	1317583.56	данные отсутствуют	данные отсутствуют
10541	756779.97	1317584.6	данные отсутствуют	данные отсутствуют
10542	756743.6	1317585.64	данные отсутствуют	данные отсутствуют
10543	756713.46	1317576.29	данные отсутствуют	данные отсутствуют
10544	756695.8	1317576.29	данные отсутствуют	данные отсутствуют
10545	756700.99	1317536.8	данные отсутствуют	данные отсутствуют

Государственный регистратор		ФГИС ЕГРН
полное наименование должности	подпись	инициалы, фамилия

М.П.

Раздел 3.2

Выписка из Единого государственного реестра недвижимости об объекте недвижимости
Описание местоположения земельного участка

Земельный участок			
(вид объекта недвижимости)			
Лист № _____	Раздела 3.2	Всего листов раздела 3.2 : _____	Всего разделов: _____
Всего листов выписки: _____			
15.11.2021 № 99/2021/430683280			
Кадастровый номер:		02:17:000000:470(единое землепользование)	

Сведения о характерных точках границы земельного участка				
Система координат				
Зона № _____				
Номер точки	Координаты		Описание закрепления на местности	Средняя квадратическая погрешность определения координат характерных точек границ земельного участка, м
	X	Y		
1	2	3	4	5
10546	756704.11	1317514.97	данные отсутствуют	данные отсутствуют
10547	756688.52	1317483.8	данные отсутствуют	данные отсутствуют
10548	756696.84	1317470.29	данные отсутствуют	данные отсутствуют
10549	756745.68	1317476.52	данные отсутствуют	данные отсутствуют
10550	756769.58	1317456.78	данные отсутствуют	данные отсутствуют
10551	756778.93	1317442.23	данные отсутствуют	данные отсутствуют
10552	756743.6	1317446.39	данные отсутствуют	данные отсутствуют
10553	756718.66	1317418.33	данные отсутствуют	данные отсутствуют
10554	756733.21	1317393.39	данные отсутствуют	данные отсутствуют
10555	756782.05	1317373.64	данные отсутствуют	данные отсутствуют
10556	756781.01	1317337.27	данные отсутствуют	данные отсутствуют
10557	756781.01	1317290.51	данные отсутствуют	данные отсутствуют
10558	756773.74	1317268.68	данные отсутствуют	данные отсутствуют
10559	756755.03	1317263.49	данные отсутствуют	данные отсутствуют
10560	756750.87	1317222.96	данные отсутствуют	данные отсутствуют

Государственный регистратор		ФГИС ЕГРН
полное наименование должности	подпись	инициалы, фамилия

М.П.

Выписка из Единого государственного реестра недвижимости об объекте недвижимости
Описание местоположения земельного участка

Земельный участок			
(вид объекта недвижимости)			
Лист №	Раздела 3.2	Всего листов раздела 3.2 : ____	Всего разделов: ____
Всего листов выписки: ____			
15.11.2021 № 99/2021/430683280			
Кадастровый номер:		02:17:000000:470(единое землепользование)	

Сведения о характерных точках границы земельного участка				
Система координат				
Зона №				
Номер точки	Координаты		Описание закрепления на местности	Средняя квадратическая погрешность определения координат характерных точек границ земельного участка, м
	X	Y		
1	2	3	4	5
10561	756769.58	1317178.27	данные отсутствуют	данные отсутствуют
10562	756799.72	1317165.8	данные отсутствуют	данные отсутствуют
10563	756816.34	1317155.41	данные отсутствуют	данные отсутствуют
10564	756812.19	1317130.47	данные отсутствуют	данные отсутствуют
10565	756792.44	1317102.41	данные отсутствуют	данные отсутствуют
10566	756772.7	1317100.33	данные отсутствуют	данные отсутствуют
10567	756778.93	1317036.94	данные отсутствуют	данные отсутствуют
10568	756796.6	1316977.71	данные отсутствуют	данные отсутствуют
10569	756822.58	1316935.1	данные отсутствуют	данные отсутствуют
10570	756866.23	1316929.9	данные отсутствуют	данные отсутствуют
10571	756902.6	1316938.22	данные отсутствуют	данные отсутствуют
10572	756916.11	1316937.18	данные отсутствуют	данные отсутствуют
10573	756919.22	1316902.88	данные отсутствуют	данные отсутствуют
10574	756928.58	1316884.18	данные отсутствуют	данные отсутствуют
10575	756929.62	1316850.92	данные отсутствуют	данные отсутствуют

Государственный регистратор		ФГИС ЕГРН
полное наименование должности	подпись	инициалы, фамилия

М.П.

Выписка из Единого государственного реестра недвижимости об объекте недвижимости
Описание местоположения земельного участка

Земельный участок			
(вид объекта недвижимости)			
Лист №	Раздела 3.2	Всего листов раздела 3.2 : ____	Всего разделов: ____
Всего листов выписки: ____			
15.11.2021 № 99/2021/430683280			
Кадастровый номер:		02:17:000000:470(единое землепользование)	

Сведения о характерных точках границы земельного участка				
Система координат				
Зона №				
Номер точки	Координаты		Описание закрепления на местности	Средняя квадратическая погрешность определения координат характерных точек границ земельного участка, м
	X	Y		
1	2	3	4	5
10576	756931.69	1316836.37	данные отсутствуют	данные отсутствуют
10577	756947.28	1316802.08	данные отсутствуют	данные отсутствуют
10578	756866.23	1316795.85	данные отсутствуют	данные отсутствуют
10579	757037.48	1316502.85	данные отсутствуют	данные отсутствуют
10580	757070.65	1316502.84	данные отсутствуют	данные отсутствуют
10581	757222.69	1316470.95	данные отсутствуют	данные отсутствуют
10582	757303.97	1316456.08	данные отсутствуют	данные отсутствуют
10583	757358.14	1316419.98	данные отсутствуют	данные отсутствуют
10584	757402.45	1316392.64	данные отсутствуют	данные отсутствуют
10585	757408.64	1316392.2	данные отсутствуют	данные отсутствуют
10586	757477.79	1316390.01	данные отсутствуют	данные отсутствуют
10587	757610.8	1316358.45	данные отсутствуют	данные отсутствуют
10588	757611.35	1316358.32	данные отсутствуют	данные отсутствуют
10589	757613.09	1316357.91	данные отсутствуют	данные отсутствуют
10590	757676.77	1316304.03	данные отсутствуют	данные отсутствуют

Государственный регистратор		ФГИС ЕГРН
полное наименование должности	подпись	инициалы, фамилия

М.П.

Земельный участок			
(вид объекта недвижимости)			
Лист №	Раздела 3.2	Всего листов раздела 3.2 : ____	Всего разделов: ____
Всего листов выписки: ____			
15.11.2021 № 99/2021/430683280			
Кадастровый номер:		02:17:000000:470(единое землепользование)	

Сведения о характерных точках границы земельного участка				
Система координат				
Зона №				
Номер точки	Координаты		Описание закрепления на местности	Средняя квадратическая погрешность определения координат характерных точек границ земельного участка, м
	X	Y		
1	2	3	4	5
10591	757749.52	1316265.52	данные отсутствуют	данные отсутствуют
10592	757751.2	1316265.16	данные отсутствуют	данные отсутствуют
10593	757779.29	1316256	данные отсутствуют	данные отсутствуют
10594	757813.17	1316245.02	данные отсутствуют	данные отсутствуют
10595	757830.72	1316239.14	данные отсутствуют	данные отсутствуют
10596	757915.59	1316216.84	данные отсутствуют	данные отсутствуют
10597	757933.7	1316212.38	данные отсутствуют	данные отсутствуют
10598	757974.23	1316207.05	данные отсутствуют	данные отсутствуют
10599	757982.49	1316206.38	данные отсутствуют	данные отсутствуют
10600	757989.26	1316205.08	данные отсутствуют	данные отсутствуют
10601	757999.63	1316203.71	данные отсутствуют	данные отсутствуют
10602	758000.62	1316203.73	данные отсутствуют	данные отсутствуют
10603	758184.22	1316220.76	данные отсутствуют	данные отсутствуют
10604	758214.55	1316209.64	данные отсутствуют	данные отсутствуют
10605	758240.48	1316209.32	данные отсутствуют	данные отсутствуют

Государственный регистратор		ФГИС ЕГРН
полное наименование должности	подпись	инициалы, фамилия

М.П.

Раздел 3.2

Выписка из Единого государственного реестра недвижимости об объекте недвижимости
Описание местоположения земельного участка

Земельный участок			
(вид объекта недвижимости)			
Лист №	Раздела 3.2	Всего листов раздела 3.2 : ____	Всего разделов: ____
Всего листов выписки: ____			
15.11.2021 № 99/2021/430683280			
Кадастровый номер:		02:17:000000:470(единое землепользование)	

Сведения о характерных точках границы земельного участка				
Система координат				
Зона №				
Номер точки	Координаты		Описание закрепления на местности	Средняя квадратическая погрешность определения координат характерных точек границ земельного участка, м
	X	Y		
1	2	3	4	5
10606	758240.5	1316209.32	данные отсутствуют	данные отсутствуют
10607	758256.58	1316206.55	данные отсутствуют	данные отсутствуют
10608	758272.92	1316202.06	данные отсутствуют	данные отсутствуют
10609	758272.94	1316202.05	данные отсутствуют	данные отсутствуют
10610	758288.59	1316195.06	данные отсутствуют	данные отсутствуют
10611	758344.07	1316174.04	данные отсутствуют	данные отсутствуют
10612	758390.68	1316157.09	данные отсутствуют	данные отсутствуют
10613	758416.76	1316147.16	данные отсутствуют	данные отсутствуют
10614	758469.58	1316127.53	данные отсутствуют	данные отсутствуют
10615	758490.99	1316120.83	данные отсутствуют	данные отсутствуют
10616	758540.35	1316108.88	данные отсутствуют	данные отсутствуют
10617	758545.32	1316107.86	данные отсутствуют	данные отсутствуют
10618	758468.54	1316489.43	данные отсутствуют	данные отсутствуют
10619	758394.13	1316881.51	данные отсутствуют	данные отсутствуют
10620	758326.82	1317228.67	данные отсутствуют	данные отсутствуют

Государственный регистратор		ФГИС ЕГРН
полное наименование должности	подпись	инициалы, фамилия

М.П.

Выписка из Единого государственного реестра недвижимости об объекте недвижимости
Описание местоположения земельного участка

Земельный участок			
(вид объекта недвижимости)			
Лист №	Раздела 3.2	Всего листов раздела 3.2 : ____	Всего разделов: ____
Всего листов выписки: ____			
15.11.2021 № 99/2021/430683280			
Кадастровый номер:		02:17:000000:470(единое землепользование)	

Сведения о характерных точках границы земельного участка				
Система координат				
Зона №				
Номер точки	Координаты		Описание закрепления на местности	Средняя квадратическая погрешность определения координат характерных точек границ земельного участка, м
	X	Y		
1	2	3	4	5
10621	757960.28	1319106.51	данные отсутствуют	данные отсутствуют
10622	755544.67	1319470.39	данные отсутствуют	данные отсутствуют
10623	755583.78	1319588.76	данные отсутствуют	данные отсутствуют
10624	755616.71	1319675.21	данные отсутствуют	данные отсутствуют
10625	755627.65	1319729.25	данные отсутствуют	данные отсутствуют
10626	755479.14	1319602.75	данные отсутствуют	данные отсутствуют
10627	755479.13	1319602.74	данные отсутствуют	данные отсутствуют
10628	755479.1	1319602.73	данные отсутствуют	данные отсутствуют
10629	755374.71	1319574.41	данные отсутствуют	данные отсутствуют
10630	755374.69	1319574.41	данные отсутствуют	данные отсутствуют
10631	755374.67	1319574.41	данные отсутствуют	данные отсутствуют
10632	755332.6	1319583.71	данные отсутствуют	данные отсутствуют
10633	755216.5	1319554.58	данные отсутствуют	данные отсутствуют
10634	755216.48	1319554.58	данные отсутствуют	данные отсутствуют
10635	755216.45	1319554.59	данные отсутствуют	данные отсутствуют

Государственный регистратор		ФГИС ЕГРН
полное наименование должности	подпись	инициалы, фамилия

М.П.

Раздел 3.2

Выписка из Единого государственного реестра недвижимости об объекте недвижимости
Описание местоположения земельного участка

Земельный участок			
(вид объекта недвижимости)			
Лист №	Раздела 3.2	Всего листов раздела 3.2 : ____	Всего разделов: ____
Всего листов выписки: ____			
15.11.2021 № 99/2021/430683280			
Кадастровый номер:		02:17:000000:470(единое землепользование)	

Сведения о характерных точках границы земельного участка				
Система координат				
Зона №				
Номер точки	Координаты		Описание закрепления на местности	Средняя квадратическая погрешность определения координат характерных точек границ земельного участка, м
	X	Y		
1	2	3	4	5
10636	755179.24	1319569.95	данные отсутствуют	данные отсутствуют
10637	754967.23	1319555.8	данные отсутствуют	данные отсутствуют
10638	754933.65	1319549.72	данные отсутствуют	данные отсутствуют
10639	754850.49	1319543.39	данные отсутствуют	данные отсутствуют
10640	754658.81	1319528.6	данные отсутствуют	данные отсутствуют
10641	754630.28	1319525.62	данные отсутствуют	данные отсутствуют
10642	754581.17	1319511.49	данные отсутствуют	данные отсутствуют
10643	754458.12	1319475.04	данные отсутствуют	данные отсутствуют
10644	754349.58	1319418.44	данные отсутствуют	данные отсутствуют
10645	754349.53	1319418.43	данные отсутствуют	данные отсутствуют
10646	754290.5	1319427.84	данные отсутствуют	данные отсутствуют
10647	754030.56	1319353.04	данные отсутствуют	данные отсутствуют
10648	754027.6	1319352.22	данные отсутствуют	данные отсутствуют
10649	754069.75	1319278.95	данные отсутствуют	данные отсутствуют
10650	754197.38	1319283.07	данные отсутствуют	данные отсутствуют

Государственный регистратор		ФГИС ЕГРН
полное наименование должности	подпись	инициалы, фамилия

М.П.

Земельный участок			
(вид объекта недвижимости)			
Лист №	Раздела 3.2	Всего листов раздела 3.2 : ____	Всего разделов: ____
Всего листов выписки: ____			
15.11.2021 № 99/2021/430683280			
Кадастровый номер:		02:17:000000:470(единое землепользование)	

Сведения о характерных точках границы земельного участка				
Система координат				
Зона №				
Номер точки	Координаты		Описание закрепления на местности	Средняя квадратическая погрешность определения координат характерных точек границ земельного участка, м
	X	Y		
1	2	3	4	5
10651	754357.94	1319225.43	данные отсутствуют	данные отсутствуют
10652	754460.87	1319217.2	данные отсутствуют	данные отсутствуют
10653	754572.02	1319229.55	данные отсутствуют	данные отсутствуют
10654	754703.77	1319225.43	данные отсутствуют	данные отсутствуют
10655	754740.82	1319237.78	данные отсутствуют	данные отсутствуют
10656	754600.84	1318941.36	данные отсутствуют	данные отсутствуют
10657	754506.15	1318751.98	данные отсутствуют	данные отсутствуют
10658	754470.12	1318715.01	данные отсутствуют	данные отсутствуют
10659	754486.59	1318708.82	данные отсутствуют	данные отсутствуют
10660	754520.75	1318695.69	данные отсутствуют	данные отсутствуют
10661	754540.18	1318688.87	данные отсутствуют	данные отсутствуют
10662	754560.41	1318685.35	данные отсутствуют	данные отсутствуют
10663	754584.42	1318683.75	данные отсутствуют	данные отсутствуют
10664	754607.42	1318683.61	данные отсутствуют	данные отсутствуют
10665	754641.12	1318683.4	данные отсутствуют	данные отсутствуют

Государственный регистратор		ФГИС ЕГРН
полное наименование должности	подпись	инициалы, фамилия

М.П.

Раздел 3.2

Выписка из Единого государственного реестра недвижимости об объекте недвижимости
Описание местоположения земельного участка

Земельный участок			
(вид объекта недвижимости)			
Лист №	Раздела 3.2	Всего листов раздела 3.2 : ____	Всего разделов: ____
Всего листов выписки: ____			
15.11.2021 № 99/2021/430683280			
Кадастровый номер:		02:17:000000:470(единое землепользование)	

Сведения о характерных точках границы земельного участка				
Система координат				
Зона №				
Номер точки	Координаты		Описание закрепления на местности	Средняя квадратическая погрешность определения координат характерных точек границ земельного участка, м
	X	Y		
1	2	3	4	5
10666	754671.29	1318683.32	данные отсутствуют	данные отсутствуют
10667	754697.68	1318684.19	данные отсутствуют	данные отсутствуют
10668	754717.81	1318682.28	данные отсутствуют	данные отсутствуют
10669	754740.49	1318678.31	данные отсутствуют	данные отсутствуют
10670	754750.38	1318677.87	данные отсутствуют	данные отсутствуют
10671	754784.49	1318681.51	данные отсутствуют	данные отсутствуют
10672	754804.46	1318683.09	данные отсутствуют	данные отсутствуют
10673	754816.85	1318683.84	данные отсутствуют	данные отсутствуют
10674	754816.87	1318683.84	данные отсутствуют	данные отсутствуют
10675	754828.49	1318681.83	данные отсутствуют	данные отсутствуют
10676	754867.76	1318681.24	данные отсутствуют	данные отсутствуют
10677	754875.63	1318681.59	данные отсутствуют	данные отсутствуют
10678	754875.65	1318681.59	данные отсутствуют	данные отсутствуют
10679	754925.35	1318671.3	данные отсутствуют	данные отсутствуют
10680	754946.15	1318667.41	данные отсутствуют	данные отсутствуют

Государственный регистратор		ФГИС ЕГРН
полное наименование должности	подпись	инициалы, фамилия

М.П.

Выписка из Единого государственного реестра недвижимости об объекте недвижимости
Описание местоположения земельного участка

Земельный участок			
(вид объекта недвижимости)			
Лист №	Раздела 3.2	Всего листов раздела 3.2 : ____	Всего разделов: ____
Всего листов выписки: ____			
15.11.2021 № 99/2021/430683280			
Кадастровый номер:		02:17:000000:470(единое землепользование)	

Сведения о характерных точках границы земельного участка				
Система координат				
Зона №				
Номер точки	Координаты		Описание закрепления на местности	Средняя квадратическая погрешность определения координат характерных точек границ земельного участка, м
	X	Y		
1	2	3	4	5
10681	754956.62	1318668.38	данные отсутствуют	данные отсутствуют
10682	754976.04	1318663.69	данные отсутствуют	данные отсутствуют
10683	754991.45	1318663.26	данные отсутствуют	данные отсутствуют
10684	754991.47	1318663.26	данные отсутствуют	данные отсутствуют
10685	755004.96	1318660.58	данные отсутствуют	данные отсутствуют
10686	755004.97	1318660.57	данные отсутствуют	данные отсутствуют
10687	755011.46	1318657.98	данные отсутствуют	данные отсутствуют
10688	755020.35	1318653.66	данные отсутствуют	данные отсутствуют
10689	755022.28	1318652.53	данные отсутствуют	данные отсутствуют
10690	755027.93	1318651.17	данные отсутствуют	данные отсутствуют
10691	755050.22	1318641.21	данные отсутствуют	данные отсутствуют
10692	755126.96	1318578.86	данные отсутствуют	данные отсутствуют
10693	755167.7	1318627.7	данные отсутствуют	данные отсутствуют
10694	755205.01	1318672.73	данные отсутствуют	данные отсутствуют
10695	755228.69	1318669.64	данные отсутствуют	данные отсутствуют

Государственный регистратор		ФГИС ЕГРН
полное наименование должности	подпись	инициалы, фамилия

М.П.

Раздел 3.2

Выписка из Единого государственного реестра недвижимости об объекте недвижимости
Описание местоположения земельного участка

Земельный участок			
(вид объекта недвижимости)			
Лист №	Раздела 3.2	Всего листов раздела 3.2 : ____	Всего разделов: ____
Всего листов выписки: ____			
15.11.2021 № 99/2021/430683280			
Кадастровый номер:		02:17:000000:470(единое землепользование)	

Сведения о характерных точках границы земельного участка				
Система координат				
Зона №				
Номер точки	Координаты		Описание закрепления на местности	Средняя квадратическая погрешность определения координат характерных точек границ земельного участка, м
	X	Y		
1	2	3	4	5
10696	755247.21	1318609.94	данные отсутствуют	данные отсутствуют
10697	755285.29	1318562.6	данные отсутствуют	данные отсутствуют
10698	755295.59	1318524.51	данные отсутствуют	данные отсутствуют
10699	755312.05	1318466.88	данные отсутствуют	данные отсутствуют
10700	755362.49	1318493.64	данные отсутствуют	данные отсутствуют
10701	755319.26	1318533.78	данные отсутствуют	данные отсутствуют
10702	755302.79	1318587.3	данные отсутствуют	данные отсутствуют
10703	755288.38	1318621.26	данные отсутствуют	данные отсутствуют
10704	755333.67	1318674.78	данные отсутствуют	данные отсутствуют
10705	755381.01	1318693.31	данные отсутствуют	данные отсутствуют
10706	755439.68	1318672.73	данные отсутствуют	данные отсутствуют
10707	755439.68	1318776.68	данные отсутствуют	данные отсутствуют
10708	755484.97	1318859.02	данные отсутствуют	данные отсутствуют
10709	755535.4	1318901.22	данные отсутствуют	данные отсутствуют
10710	755531.29	1319029.88	данные отсутствуют	данные отсутствуют

Государственный регистратор		ФГИС ЕГРН
полное наименование должности	подпись	инициалы, фамилия

М.П.

Земельный участок			
(вид объекта недвижимости)			
Лист №	Раздела 3.2	Всего листов раздела 3.2 : ____	Всего разделов: ____
Всего листов выписки: ____			
15.11.2021 № 99/2021/430683280			
Кадастровый номер:		02:17:000000:470(единое землепользование)	

Сведения о характерных точках границы земельного участка				
Система координат				
Зона №				
Номер точки	Координаты		Описание закрепления на местности	Средняя квадратическая погрешность определения координат характерных точек границ земельного участка, м
	X	Y		
1	2	3	4	5
10711	755514.82	1319168.82	данные отсутствуют	данные отсутствуют
10712	755524.08	1319345.85	данные отсутствуют	данные отсутствуют
10713	780353.87	1309255.75	данные отсутствуют	данные отсутствуют
10714	780359.21	1309200.46	данные отсутствуют	данные отсутствуют
10715	780312.82	1309164.24	данные отсутствуют	данные отсутствуют
10716	780306.22	1309096.69	данные отсутствуют	данные отсутствуют
10717	780277.93	1309069.81	данные отсутствуют	данные отсутствуют
10718	780271.44	1308993.24	данные отсутствуют	данные отсутствуют
10719	780292.79	1308941.29	данные отсутствуют	данные отсутствуют
10720	780263.77	1308867.16	данные отсутствуют	данные отсутствуют
10721	780225.21	1308824.16	данные отсутствуют	данные отсутствуют
10722	780179.76	1308750.12	данные отсутствуют	данные отсутствуют
10723	780165.96	1308750.23	данные отсутствуют	данные отсутствуют
10724	780149.11	1308743.25	данные отсутствуют	данные отсутствуют
10725	780137.29	1308746.31	данные отсутствуют	данные отсутствуют

Государственный регистратор		ФГИС ЕГРН
полное наименование должности	подпись	инициалы, фамилия

М.П.

Раздел 3.2

Выписка из Единого государственного реестра недвижимости об объекте недвижимости
Описание местоположения земельного участка

Земельный участок			
(вид объекта недвижимости)			
Лист №	Раздела 3.2	Всего листов раздела 3.2 : ____	Всего разделов: ____
Всего листов выписки: ____			
15.11.2021 № 99/2021/430683280			
Кадастровый номер:		02:17:000000:470(единое землепользование)	

Сведения о характерных точках границы земельного участка				
Система координат				
Зона №				
Номер точки	Координаты		Описание закрепления на местности	Средняя квадратическая погрешность определения координат характерных точек границ земельного участка, м
	X	Y		
1	2	3	4	5
10726	780049.65	1308813.9	данные отсутствуют	данные отсутствуют
10727	780035.6	1308834.18	данные отсутствуют	данные отсутствуют
10728	780029.81	1308857.61	данные отсутствуют	данные отсутствуют
10729	780034.14	1308910.78	данные отсутствуют	данные отсутствуют
10730	780087.65	1309048.5	данные отсутствуют	данные отсутствуют
10731	780105.82	1309135.62	данные отсутствуют	данные отсутствуют
10732	780243.64	1309223.82	данные отсутствуют	данные отсутствуют
10733	780243.48	1309223.69	данные отсутствуют	данные отсутствуют
10734	780254.61	1309228.67	данные отсутствуют	данные отсутствуют
10735	780323.42	1309250.07	данные отсутствуют	данные отсутствуют
10736	773625.72	1332493.2	данные отсутствуют	данные отсутствуют
10737	773625.43	1332493.31	данные отсутствуют	данные отсутствуют
10738	773625.4	1332493.32	данные отсутствуют	данные отсутствуют
10739	773609.3	1332492.57	данные отсутствуют	данные отсутствуют
10740	773591.66	1332492.31	данные отсутствуют	данные отсутствуют

Государственный регистратор		ФГИС ЕГРН
полное наименование должности	подпись	инициалы, фамилия

М.П.

Выписка из Единого государственного реестра недвижимости об объекте недвижимости
Описание местоположения земельного участка

Земельный участок			
(вид объекта недвижимости)			
Лист №	Раздела 3.2	Всего листов раздела 3.2 : ____	Всего разделов: ____
Всего листов выписки: ____			
15.11.2021 № 99/2021/430683280			
Кадастровый номер:		02:17:000000:470(единое землепользование)	

Сведения о характерных точках границы земельного участка				
Система координат				
Зона №				
Номер точки	Координаты		Описание закрепления на местности	Средняя квадратическая погрешность определения координат характерных точек границ земельного участка, м
	X	Y		
1	2	3	4	5
10741	773577.37	1332496.14	данные отсутствуют	данные отсутствуют
10742	773566.15	1332501.49	данные отсутствуют	данные отсутствуют
10743	773559.53	1332509.41	данные отсутствуют	данные отсутствуют
10744	773556.99	1332516.26	данные отсутствуют	данные отсутствуют
10745	773560.29	1332525.66	данные отсутствуют	данные отсутствуют
10746	773561.23	1332526.45	данные отсутствуют	данные отсутствуют
10747	773574.7	1332533.06	данные отсутствуют	данные отсутствуют
10748	773584.52	1332535.33	данные отсутствуют	данные отсутствуют
10749	773584.55	1332535.34	данные отсутствуют	данные отсутствуют
10750	773595.29	1332542.78	данные отсутствуют	данные отсутствуют
10751	773595.32	1332542.81	данные отсутствуют	данные отсутствуют
10752	773597.03	1332546.12	данные отсутствуют	данные отсутствуют
10753	773601.91	1332549.1	данные отсутствуют	данные отсутствуют
10754	773598.99	1332554.21	данные отсутствуют	данные отсутствуют
10755	773598.91	1332556.14	данные отсутствуют	данные отсутствуют

Государственный регистратор		ФГИС ЕГРН
полное наименование должности	подпись	инициалы, фамилия

М.П.

Раздел 3.2

Выписка из Единого государственного реестра недвижимости об объекте недвижимости
Описание местоположения земельного участка

Земельный участок			
(вид объекта недвижимости)			
Лист №	Раздела 3.2	Всего листов раздела 3.2 : ____	Всего разделов: ____
Всего листов выписки: ____			
15.11.2021 № 99/2021/430683280			
Кадастровый номер:		02:17:000000:470(единое землепользование)	

Сведения о характерных точках границы земельного участка				
Система координат				
Зона №				
Номер точки	Координаты		Описание закрепления на местности	Средняя квадратическая погрешность определения координат характерных точек границ земельного участка, м
	X	Y		
1	2	3	4	5
10756	773598.9	1332556.18	данные отсутствуют	данные отсутствуют
10757	773598.88	1332556.2	данные отсутствуют	данные отсутствуют
10758	773593.25	1332561.82	данные отсутствуют	данные отсутствуют
10759	773593.24	1332561.84	данные отсутствуют	данные отсутствуют
10760	773593.22	1332561.85	данные отсутствуют	данные отсутствуют
10761	773583.51	1332564.92	данные отсутствуют	данные отсутствуют
10762	773574.81	1332566.71	данные отсутствуют	данные отсутствуют
10763	773574.79	1332566.71	данные отсутствуют	данные отсутствуют
10764	773563.56	1332565.43	данные отсутствуют	данные отсутствуют
10765	773559.02	1332568.22	данные отсутствуют	данные отсутствуют
10766	773557.24	1332573.79	данные отсутствуют	данные отсутствуют
10767	773557.75	1332581.96	данные отсутствуют	данные отсутствуют
10768	773557.74	1332582.01	данные отсутствуют	данные отсутствуют
10769	773557.72	1332582.04	данные отсутствуют	данные отсутствуют
10770	773553.13	1332585.6	данные отсутствуют	данные отсутствуют

Государственный регистратор		ФГИС ЕГРН
полное наименование должности	подпись	инициалы, фамилия

М.П.

Земельный участок			
(вид объекта недвижимости)			
Лист №	Раздела 3.2	Всего листов раздела 3.2 : ____	Всего разделов: ____
Всего листов выписки: ____			
15.11.2021 № 99/2021/430683280			
Кадастровый номер:		02:17:000000:470(единое землепользование)	

Сведения о характерных точках границы земельного участка				
Система координат				
Зона №				
Номер точки	Координаты		Описание закрепления на местности	Средняя квадратическая погрешность определения координат характерных точек границ земельного участка, м
	X	Y		
1	2	3	4	5
10771	773549.83	1332590.42	данные отсутствуют	данные отсутствуют
10772	773552.63	1332602.39	данные отсутствуют	данные отсутствуют
10773	773558.25	1332616.71	данные отсутствуют	данные отсутствуют
10774	773558.26	1332616.72	данные отсутствуют	данные отсутствуют
10775	773561.58	1332634.08	данные отсутствуют	данные отсутствуют
10776	773566.6	1332643	данные отсутствуют	данные отсутствуют
10777	773573.53	1332647.86	данные отсутствуют	данные отсутствуют
10778	773582.11	1332653.98	данные отсутствуют	данные отсутствуют
10779	773592.46	1332658.06	данные отсутствуют	данные отсутствуют
10780	773592.48	1332658.06	данные отсутствуют	данные отсутствуют
10781	773592.51	1332658.09	данные отсутствуют	данные отсутствуют
10782	773595.97	1332663.86	данные отсутствуют	данные отсутствуют
10783	773597.37	1332664.86	данные отсутствуют	данные отсутствуют
10784	773597.65	1332666.66	данные отсутствуют	данные отсутствуют
10785	773597.88	1332667.05	данные отсутствуют	данные отсутствуют

Государственный регистратор		ФГИС ЕГРН
полное наименование должности	подпись	инициалы, фамилия

М.П.

Раздел 3.2

Выписка из Единого государственного реестра недвижимости об объекте недвижимости
Описание местоположения земельного участка

Земельный участок			
(вид объекта недвижимости)			
Лист №	Раздела 3.2	Всего листов раздела 3.2 : ____	Всего разделов: ____
Всего листов выписки: ____			
15.11.2021 № 99/2021/430683280			
Кадастровый номер:		02:17:000000:470(единое землепользование)	

Сведения о характерных точках границы земельного участка				
Система координат				
Зона №				
Номер точки	Координаты		Описание закрепления на местности	Средняя квадратическая погрешность определения координат характерных точек границ земельного участка, м
	X	Y		
1	2	3	4	5
10786	773597.89	1332667.08	данные отсутствуют	данные отсутствуют
10787	773600.19	1332679.61	данные отсутствуют	данные отсутствуют
10788	773600.19	1332679.63	данные отсутствуют	данные отсутствуют
10789	773600.19	1332679.65	данные отсутствуют	данные отсутствуют
10790	773598.14	1332687.83	данные отсутствуют	данные отсутствуют
10791	773598.13	1332687.86	данные отсутствуют	данные отсутствуют
10792	773598.1	1332687.88	данные отсутствуют	данные отсутствуют
10793	773590.18	1332693.75	данные отсутствуют	данные отсутствуют
10794	773581.48	1332699.14	данные отсутствуют	данные отсутствуют
10795	773581.43	1332699.15	данные отсутствуют	данные отсутствуют
10796	773572.23	1332699.66	данные отсутствуют	данные отсутствуют
10797	773572.19	1332699.65	данные отсутствуют	данные отсутствуют
10798	773561.2	1332694.02	данные отсутствуют	данные отсутствуют
10799	773561.18	1332694.01	данные отсутствуют	данные отсутствуют
10800	773548.94	1332682.52	данные отсутствуют	данные отсутствуют

Государственный регистратор		ФГИС ЕГРН
полное наименование должности	подпись	инициалы, фамилия

М.П.

Выписка из Единого государственного реестра недвижимости об объекте недвижимости
Описание местоположения земельного участка

Земельный участок			
(вид объекта недвижимости)			
Лист №	Раздела 3.2	Всего листов раздела 3.2 : ____	Всего разделов: ____
Всего листов выписки: ____			
15.11.2021 № 99/2021/430683280			
Кадастровый номер:		02:17:000000:470(единое землепользование)	

Сведения о характерных точках границы земельного участка				
Система координат				
Зона №				
Номер точки	Координаты		Описание закрепления на местности	Средняя квадратическая погрешность определения координат характерных точек границ земельного участка, м
	X	Y		
1	2	3	4	5
10801	773547.43	1332681.9	данные отсутствуют	данные отсутствуют
10802	773523.59	1332666.02	данные отсутствуют	данные отсутствуют
10803	773506.03	1332668.22	данные отсутствуют	данные отсутствуют
10804	773505.21	1332668.86	данные отсутствуют	данные отсутствуют
10805	773501.54	1332677.76	данные отсутствуют	данные отсутствуют
10806	773497.93	1332687.5	данные отсутствуют	данные отсутствуют
10807	773496.82	1332712.29	данные отсутствуют	данные отсутствуют
10808	773496.38	1332728.62	данные отсутствуют	данные отсутствуют
10809	773499.95	1332734.54	данные отсутствуют	данные отсутствуют
10810	773499.96	1332734.59	данные отсутствуют	данные отсутствуют
10811	773500.22	1332741.74	данные отсутствуют	данные отсутствуют
10812	773500.21	1332741.78	данные отсутствуют	данные отсутствуют
10813	773498.16	1332745.77	данные отсутствуют	данные отсутствуют
10814	773498.63	1332749.98	данные отсутствуют	данные отсутствуют
10815	773498.63	1332750.5	данные отсутствуют	данные отсутствуют

Государственный регистратор		ФГИС ЕГРН
полное наименование должности	подпись	инициалы, фамилия

М.П.

Раздел 3.2

Выписка из Единого государственного реестра недвижимости об объекте недвижимости
Описание местоположения земельного участка

Земельный участок			
(вид объекта недвижимости)			
Лист №	Раздела 3.2	Всего листов раздела 3.2 : ____	Всего разделов: ____
Всего листов выписки: ____			
15.11.2021 № 99/2021/430683280			
Кадастровый номер:		02:17:000000:470(единое землепользование)	

Сведения о характерных точках границы земельного участка				
Система координат				
Зона №				
Номер точки	Координаты		Описание закрепления на местности	Средняя квадратическая погрешность определения координат характерных точек границ земельного участка, м
	X	Y		
1	2	3	4	5
10816	773473.03	1332784.2	данные отсутствуют	данные отсутствуют
10817	773476.17	1332788.98	данные отсутствуют	данные отсутствуют
10818	773487.15	1332799.45	данные отсутствуют	данные отсутствуют
10819	773487.16	1332799.47	данные отсутствуют	данные отсутствуют
10820	773499.07	1332810.26	данные отсутствуют	данные отсутствуют
10821	773507.79	1332817.74	данные отсутствуют	данные отсутствуют
10822	773507.71	1332818.1	данные отсутствуют	данные отсутствуют
10823	773499.77	1332836.26	данные отсутствуют	данные отсутствуют
10824	773493.81	1332837.24	данные отсутствуют	данные отсутствуют
10825	773491.51	1332839.72	данные отсутствуют	данные отсутствуют
10826	773491.49	1332839.74	данные отсутствуют	данные отсутствуют
10827	773478.2	1332847.65	данные отсутствуют	данные отсутствуют
10828	773469.01	1332857.87	данные отсутствуют	данные отсутствуют
10829	773468.99	1332857.88	данные отсутствуют	данные отсутствуют
10830	773452.65	1332870.14	данные отсутствуют	данные отсутствуют

Государственный регистратор		ФГИС ЕГРН
полное наименование должности	подпись	инициалы, фамилия

М.П.

Выписка из Единого государственного реестра недвижимости об объекте недвижимости
Описание местоположения земельного участка

Земельный участок			
<small>(вид объекта недвижимости)</small>			
Лист № <u> </u> Раздела 3.2	Всего листов раздела 3.2 : <u> </u>	Всего разделов: <u> </u>	Всего листов выписки: <u> </u>
15.11.2021 № 99/2021/430683280			
Кадастровый номер:		02:17:000000:470(единое землепользование)	

Сведения о характерных точках границы земельного участка				
Система координат				
Зона №				
Номер точки	Координаты		Описание закрепления на местности	Средняя квадратическая погрешность определения координат характерных точек границ земельного участка, м
	X	Y		
1	2	3	4	5
10831	773452.27	1332870.84	данные отсутствуют	данные отсутствуют
10832	773449.82	1332879.38	данные отсутствуют	данные отсутствуют
10833	773451.1	1332896.64	данные отсутствуют	данные отсутствуют
10834	773452.07	1332905.97	данные отсутствуют	данные отсутствуют
10835	773457.76	1332914.01	данные отсутствуют	данные отсутствуют
10836	773457.77	1332914.02	данные отсутствуют	данные отсутствуют
10837	773457.78	1332914.04	данные отсутствуют	данные отсутствуют
10838	773460.34	1332927.84	данные отсутствуют	данные отсутствуют
10839	773466.45	1332938.55	данные отсутствуют	данные отсутствуют
10840	773477.03	1332948.16	данные отсутствуют	данные отсутствуют
10841	773507.43	1332956.06	данные отсутствуют	данные отсутствуют
10842	773507.71	1332956.54	данные отсутствуют	данные отсутствуют
10843	773514	1332969.91	данные отсутствуют	данные отсутствуют
10844	773514.88	1332970.54	данные отсутствуют	данные отсутствуют
10845	773514.91	1332970.57	данные отсутствуют	данные отсутствуют

Государственный регистратор		ФГИС ЕГРН
полное наименование должности	подпись	инициалы, фамилия

М.П.

Раздел 3.2

Выписка из Единого государственного реестра недвижимости об объекте недвижимости
Описание местоположения земельного участка

Земельный участок			
<small>(вид объекта недвижимости)</small>			
Лист № <u> </u> Раздела 3.2	Всего листов раздела 3.2 : <u> </u>	Всего разделов: <u> </u>	Всего листов выписки: <u> </u>
15.11.2021 № 99/2021/430683280			
Кадастровый номер:		02:17:000000:470(единое землепользование)	

Сведения о характерных точках границы земельного участка				
Система координат				
Зона №				
Номер точки	Координаты		Описание закрепления на местности	Средняя квадратическая погрешность определения координат характерных точек границ земельного участка, м
	X	Y		
1	2	3	4	5
10846	773514.92	1332970.6	данные отсутствуют	данные отсутствуют
10847	773515.04	1332972.12	данные отсутствуют	данные отсутствуют
10848	773516.8	1332975.84	данные отсутствуют	данные отсутствуют
10849	773516.47	1332976.22	данные отсутствуют	данные отсутствуют
10850	773516.59	1332976.5	данные отсутствуют	данные отсутствуют
10851	773513.37	1332980.16	данные отсутствуют	данные отсутствуют
10852	773507.7	1332994.2	данные отсутствуют	данные отсутствуют
10853	773507.69	1332994.22	данные отсутствуют	данные отсутствуют
10854	773494.2	1333013.97	данные отсутствуют	данные отсутствуют
10855	773494.19	1333013.99	данные отсутствуют	данные отсутствуют
10856	773477.49	1333029.93	данные отсутствуют	данные отсутствуют
10857	773470.47	1333046.63	данные отсутствуют	данные отсутствуют
10858	773470.47	1333046.65	данные отсутствуют	данные отсутствуют
10859	773470.46	1333046.66	данные отсутствуют	данные отсутствуют
10860	773461.86	1333056.8	данные отсутствуют	данные отсутствуют

Государственный регистратор		ФГИС ЕГРН
полное наименование должности	подпись	инициалы, фамилия

М.П.

Выписка из Единого государственного реестра недвижимости об объекте недвижимости
Описание местоположения земельного участка

Земельный участок			
(вид объекта недвижимости)			
Лист №	Раздела 3.2	Всего листов раздела 3.2 : ____	Всего разделов: ____
Всего листов выписки: ____			
15.11.2021 № 99/2021/430683280			
Кадастровый номер:		02:17:000000:470(единое землепользование)	

Сведения о характерных точках границы земельного участка				
Система координат				
Зона №				
Номер точки	Координаты		Описание закрепления на местности	Средняя квадратическая погрешность определения координат характерных точек границ земельного участка, м
	X	Y		
1	2	3	4	5
10861	773454.69	1333064.46	данные отсутствуют	данные отсутствуют
10862	773449.08	1333071.59	данные отсутствуют	данные отсутствуют
10863	773445	1333082.32	данные отсутствуют	данные отсутствуют
10864	773445.12	1333087.04	данные отсутствуют	данные отсутствуют
10865	773447.54	1333093	данные отсутствуют	данные отсутствуют
10866	773449.18	1333095.64	данные отсутствуют	данные отсутствуют
10867	773454.17	1333100.12	данные отсутствуют	данные отсутствуют
10868	773462.35	1333108.31	данные отсутствуют	данные отсутствуют
10869	773462.37	1333108.33	данные отсутствуют	данные отсутствуют
10870	773462.38	1333108.37	данные отсутствуют	данные отсутствуют
10871	773461.36	1333115.55	данные отсутствуют	данные отсутствуют
10872	773461.35	1333115.59	данные отсутствуют	данные отсутствуют
10873	773461.34	1333115.6	данные отсутствуют	данные отсутствуют
10874	773454.18	1333123.26	данные отсутствуют	данные отсутствуют
10875	773454.16	1333123.28	данные отсутствуют	данные отсутствуют

Государственный регистратор		ФГИС ЕГРН
полное наименование должности	подпись	инициалы, фамилия

М.П.

Раздел 3.2

Выписка из Единого государственного реестра недвижимости об объекте недвижимости
Описание местоположения земельного участка

Земельный участок			
(вид объекта недвижимости)			
Лист №	Раздела 3.2	Всего листов раздела 3.2 : ____	Всего разделов: ____
Всего листов выписки: ____			
15.11.2021 № 99/2021/430683280			
Кадастровый номер:		02:17:000000:470(единое землепользование)	

Сведения о характерных точках границы земельного участка				
Система координат				
Зона №				
Номер точки	Координаты		Описание закрепления на местности	Средняя квадратическая погрешность определения координат характерных точек границ земельного участка, м
	X	Y		
1	2	3	4	5
10876	773454.14	1333123.28	данные отсутствуют	данные отсутствуют
10877	773443.4	1333127.38	данные отсутствуют	данные отсутствуют
10878	773443.39	1333127.39	данные отсутствуют	данные отсутствуют
10879	773432.14	1333129.43	данные отсутствуют	данные отсутствуют
10880	773416.79	1333130.46	данные отсутствуют	данные отсутствуют
10881	773403.16	1333131.31	данные отсутствуют	данные отсутствуют
10882	773398.43	1333132.99	данные отсутствуют	данные отсутствуют
10883	773389.25	1333140.65	данные отсутствуют	данные отсутствуют
10884	773385.41	1333149.82	данные отсутствуют	данные отсутствуют
10885	773385.41	1333149.84	данные отсутствуют	данные отсутствуют
10886	773385.38	1333149.87	данные отсутствуют	данные отсутствуют
10887	773365.18	1333162.66	данные отсутствуют	данные отсутствуют
10888	773365.15	1333162.67	данные отсутствуют	данные отсутствуют
10889	773347.79	1333166.48	данные отсутствуют	данные отсутствуют
10890	773343.17	1333169.57	данные отсутствуют	данные отсутствуют

Государственный регистратор		ФГИС ЕГРН
полное наименование должности	подпись	инициалы, фамилия

М.П.

Земельный участок			
(вид объекта недвижимости)			
Лист №	Раздела 3.2	Всего листов раздела 3.2 : ____	Всего разделов: ____
Всего листов выписки: ____			
15.11.2021 № 99/2021/430683280			
Кадастровый номер:		02:17:000000:470(единое землепользование)	

Сведения о характерных точках границы земельного участка				
Система координат				
Зона №				
Номер точки	Координаты		Описание закрепления на местности	Средняя квадратическая погрешность определения координат характерных точек границ земельного участка, м
	X	Y		
1	2	3	4	5
10891	773337.59	1333176.16	данные отсутствуют	данные отсутствуют
10892	773333.01	1333184.59	данные отсутствуют	данные отсутствуют
10893	773329.44	1333197.11	данные отсутствуют	данные отсутствуют
10894	773324.59	1333213.73	данные отсутствуют	данные отсутствуют
10895	773324.58	1333213.74	данные отсутствуют	данные отсутствуют
10896	773324.57	1333213.75	данные отсутствуют	данные отсутствуют
10897	773314.08	1333228.83	данные отсутствуют	данные отсутствуют
10898	773314.06	1333228.86	данные отсутствуют	данные отсутствуют
10899	773314.04	1333228.86	данные отсутствуют	данные отсутствуют
10900	773308.15	1333230.91	данные отсутствуют	данные отсутствуют
10901	773308.14	1333230.92	данные отсутствуют	данные отсутствуют
10902	773299.71	1333232.97	данные отсутствуют	данные отсутствуют
10903	773297.61	1333233.58	данные отсутствуют	данные отсутствуют
10904	773294.32	1333237.63	данные отсутствуют	данные отсутствуют
10905	773294.29	1333237.8	данные отсутствуют	данные отсутствуют

Государственный регистратор		ФГИС ЕГРН
полное наименование должности	подпись	инициалы, фамилия

М.П.

Раздел 3.2

Выписка из Единого государственного реестра недвижимости об объекте недвижимости
Описание местоположения земельного участка

Земельный участок			
(вид объекта недвижимости)			
Лист №	Раздела 3.2	Всего листов раздела 3.2 : ____	Всего разделов: ____
Всего листов выписки: ____			
15.11.2021 № 99/2021/430683280			
Кадастровый номер:		02:17:000000:470(единое землепользование)	

Сведения о характерных точках границы земельного участка				
Система координат				
Зона №				
Номер точки	Координаты		Описание закрепления на местности	Средняя квадратическая погрешность определения координат характерных точек границ земельного участка, м
	X	Y		
1	2	3	4	5
10906	773293.9	1333240.53	данные отсутствуют	данные отсутствуют
10907	773296.2	1333247.68	данные отсутствуют	данные отсутствуют
10908	773296.2	1333247.71	данные отсутствуют	данные отсутствуют
10909	773294.66	1333259.99	данные отсутствуют	данные отсутствуют
10910	773294.65	1333260.02	данные отсутствуют	данные отсутствуют
10911	773294.64	1333260.03	данные отсутствуют	данные отсутствуют
10912	773284.93	1333274.61	данные отсутствуют	данные отсутствуют
10913	773284.92	1333274.63	данные отсутствуют	данные отсутствуют
10914	773278.59	1333280.5	данные отсутствуют	данные отсутствуют
10915	773278.58	1333280.51	данные отсутствуют	данные отсутствуют
10916	773278.56	1333280.51	данные отсутствуют	данные отсутствуют
10917	773274.92	1333281.79	данные отсутствуют	данные отсутствуют
10918	773274.9	1333281.8	данные отсутствуют	данные отсутствуют
10919	773270.47	1333282.14	данные отсутствуют	данные отсутствуют
10920	773270.44	1333282.14	данные отсутствуют	данные отсутствуют

Государственный регистратор		ФГИС ЕГРН
полное наименование должности	подпись	инициалы, фамилия

М.П.

Выписка из Единого государственного реестра недвижимости об объекте недвижимости
Описание местоположения земельного участка

Земельный участок			
(вид объекта недвижимости)			
Лист №	Раздела 3.2	Всего листов раздела 3.2 : ____	Всего разделов: ____
Всего листов выписки: ____			
15.11.2021 № 99/2021/430683280			
Кадастровый номер:		02:17:000000:470(единое землепользование)	

Сведения о характерных точках границы земельного участка				
Система координат				
Зона №				
Номер точки	Координаты		Описание закрепления на местности	Средняя квадратическая погрешность определения координат характерных точек границ земельного участка, м
	X	Y		
1	2	3	4	5
10921	773253.9	1333278.99	данные отсутствуют	данные отсутствуют
10922	773253.89	1333278.98	данные отсутствуют	данные отсутствуют
10923	773235.23	1333272.34	данные отсутствуют	данные отсутствуют
10924	773235.21	1333272.34	данные отсутствуют	данные отсутствуют
10925	773223.21	1333264.43	данные отсутствуют	данные отсутствуют
10926	773218.03	1333263.43	данные отсутствуют	данные отсутствуют
10927	773211.77	1333264.15	данные отсутствуют	данные отсутствуют
10928	773206.19	1333267.96	данные отсутствуют	данные отсутствуют
10929	773202.87	1333273.83	данные отсутствуют	данные отсутствуют
10930	773197.5	1333283.04	данные отсутствуют	данные отсутствуют
10931	773197.49	1333283.05	данные отсутствуют	данные отсутствуют
10932	773190.86	1333290.97	данные отсутствуют	данные отсутствуют
10933	773190.84	1333290.99	данные отсутствуют	данные отсутствуют
10934	773176.97	1333298.6	данные отсутствуют	данные отсутствуют
10935	773168.35	1333310.66	данные отсутствуют	данные отсутствуют

Государственный регистратор		ФГИС ЕГРН
полное наименование должности	подпись	инициалы, фамилия

М.П.

Раздел 3.2

Выписка из Единого государственного реестра недвижимости об объекте недвижимости
Описание местоположения земельного участка

Земельный участок			
(вид объекта недвижимости)			
Лист №	Раздела 3.2	Всего листов раздела 3.2 : ____	Всего разделов: ____
Всего листов выписки: ____			
15.11.2021 № 99/2021/430683280			
Кадастровый номер:		02:17:000000:470(единое землепользование)	

Сведения о характерных точках границы земельного участка				
Система координат				
Зона №				
Номер точки	Координаты		Описание закрепления на местности	Средняя квадратическая погрешность определения координат характерных точек границ земельного участка, м
	X	Y		
1	2	3	4	5
10936	773160.92	1333314.24	данные отсутствуют	данные отсутствуют
10937	773160.67	1333314.49	данные отсутствуют	данные отсутствуют
10938	773154.85	1333324.27	данные отсутствуют	данные отсутствуют
10939	773154.82	1333324.3	данные отсутствуют	данные отсутствуют
10940	773152.47	1333325.76	данные отсутствуют	данные отсутствуют
10941	773152.44	1333325.77	данные отсутствуют	данные отсутствуют
10942	773142.23	1333327.81	данные отсутствуют	данные отсутствуют
10943	773132.55	1333334.96	данные отсутствуют	данные отсутствуют
10944	773127.25	1333343.13	данные отсутствуют	данные отсутствуют
10945	773126.88	1333343.76	данные отсутствуют	данные отсутствуют
10946	773125.31	1333347.8	данные отсутствуют	данные отсутствуют
10947	773125.31	1333347.82	данные отсутствуют	данные отсутствуют
10948	773125.29	1333347.84	данные отсутствуют	данные отсутствуют
10949	773123.64	1333349.23	данные отсутствуют	данные отсутствуют
10950	773123.16	1333350.05	данные отсутствуют	данные отсутствуют

Государственный регистратор		ФГИС ЕГРН
полное наименование должности	подпись	инициалы, фамилия

М.П.

Земельный участок			
(вид объекта недвижимости)			
Лист №	Раздела 3.2	Всего листов раздела 3.2 : ____	Всего разделов: ____
Всего листов выписки: ____			
15.11.2021 № 99/2021/430683280			
Кадастровый номер:		02:17:000000:470(единое землепользование)	

Сведения о характерных точках границы земельного участка				
Система координат				
Зона №				
Номер точки	Координаты		Описание закрепления на местности	Средняя квадратическая погрешность определения координат характерных точек границ земельного участка, м
	X	Y		
1	2	3	4	5
10951	773126.11	1333364.72	данные отсутствуют	данные отсутствуют
10952	773133.18	1333396.9	данные отсутствуют	данные отсутствуют
10953	773101.4	1333405.98	данные отсутствуют	данные отсутствуют
10954	773092.18	1333415.2	данные отсутствуют	данные отсутствуют
10955	773091.18	1333416.19	данные отсутствуют	данные отсутствуют
10956	773080.21	1333428.45	данные отсутствуют	данные отсутствуют
10957	773119.98	1333467.39	данные отсутствуют	данные отсутствуют
10958	773143.6	1333500.8	данные отсутствуют	данные отсутствуют
10959	773152.92	1333521.39	данные отсутствуют	данные отсутствуют
10960	773159.63	1333542.5	данные отсутствуют	данные отсутствуют
10961	773169.67	1333586.8	данные отсутствуют	данные отсутствуют
10962	773175.56	1333627.42	данные отсутствуют	данные отсутствуют
10963	773190.89	1333685.2	данные отсутствуют	данные отсутствуют
10964	773200.25	1333714.82	данные отсутствуют	данные отсутствуют
10965	773210.91	1333734.08	данные отсутствуют	данные отсутствуют

Государственный регистратор		ФГИС ЕГРН
полное наименование должности	подпись	инициалы, фамилия

М.П.

Раздел 3.2

Выписка из Единого государственного реестра недвижимости об объекте недвижимости
Описание местоположения земельного участка

Земельный участок			
(вид объекта недвижимости)			
Лист №	Раздела 3.2	Всего листов раздела 3.2 : ____	Всего разделов: ____
Всего листов выписки: ____			
15.11.2021 № 99/2021/430683280			
Кадастровый номер:		02:17:000000:470(единое землепользование)	

Сведения о характерных точках границы земельного участка				
Система координат				
Зона №				
Номер точки	Координаты		Описание закрепления на местности	Средняя квадратическая погрешность определения координат характерных точек границ земельного участка, м
	X	Y		
1	2	3	4	5
10966	773292.83	1333810.48	данные отсутствуют	данные отсутствуют
10967	773314.61	1333832.48	данные отсутствуют	данные отсутствуют
10968	773377.18	1333895.7	данные отсутствуют	данные отсутствуют
10969	773389.72	1333923.38	данные отсутствуют	данные отсутствуют
10970	773397.88	1333947.22	данные отсутствуют	данные отсутствуют
10971	773428.63	1334037.1	данные отсутствуют	данные отсутствуют
10972	773431.91	1334046.69	данные отсутствуют	данные отсутствуют
10973	773447.73	1334099.12	данные отсутствуют	данные отсутствуют
10974	773496.42	1334230.45	данные отсутствуют	данные отсутствуют
10975	773520.42	1334281.71	данные отсутствуют	данные отсутствуют
10976	773549.39	1334309.33	данные отсутствуют	данные отсутствуют
10977	773588.53	1334328.08	данные отсутствуют	данные отсутствуют
10978	773592.68	1334248.54	данные отсутствуют	данные отсутствуют
10979	773600.33	1334102.11	данные отсутствуют	данные отсутствуют
10980	773602.68	1334057.2	данные отсутствуют	данные отсутствуют

Государственный регистратор		ФГИС ЕГРН
полное наименование должности	подпись	инициалы, фамилия

М.П.

Выписка из Единого государственного реестра недвижимости об объекте недвижимости
Описание местоположения земельного участка

Земельный участок			
(вид объекта недвижимости)			
Лист №	Раздела 3.2	Всего листов раздела 3.2 : _____	Всего разделов: _____
Всего листов выписки: _____			
15.11.2021 № 99/2021/430683280			
Кадастровый номер:		02:17:000000:470(единое землепользование)	

Сведения о характерных точках границы земельного участка				
Система координат				
Зона №				
Номер точки	Координаты		Описание закрепления на местности	Средняя квадратическая погрешность определения координат характерных точек границ земельного участка, м
	X	Y		
1	2	3	4	5
10981	773605.46	1334034.15	данные отсутствуют	данные отсутствуют
10982	773604.86	1334034.08	данные отсутствуют	данные отсутствуют
10983	773612.59	1333972.05	данные отсутствуют	данные отсутствуют
10984	773624.36	1333875.09	данные отсутствуют	данные отсутствуют
10985	773630.22	1333826.84	данные отсутствуют	данные отсутствуют
10986	773635.82	1333781.72	данные отсутствуют	данные отсутствуют
10987	773648.06	1333679.97	данные отсутствуют	данные отсутствуют
10988	773672.7	1333477.22	данные отсутствуют	данные отсутствуют
10989	773964.41	1333131.37	данные отсутствуют	данные отсутствуют
10990	773962.38	1333009.21	данные отсутствуют	данные отсутствуют
10991	773962.68	1333009.7	данные отсутствуют	данные отсутствуют
10992	773962.64	1333007.71	данные отсутствуют	данные отсутствуют
10993	773905.78	1332915.87	данные отсутствуют	данные отсутствуют
10994	773905.24	1332914.86	данные отсутствуют	данные отсутствуют
10995	773883.33	1332873.57	данные отсутствуют	данные отсутствуют

Государственный регистратор		ФГИС ЕГРН
полное наименование должности	подпись	инициалы, фамилия

М.П.

Раздел 3.2

Выписка из Единого государственного реестра недвижимости об объекте недвижимости
Описание местоположения земельного участка

Земельный участок			
(вид объекта недвижимости)			
Лист №	Раздела 3.2	Всего листов раздела 3.2 : _____	Всего разделов: _____
Всего листов выписки: _____			
15.11.2021 № 99/2021/430683280			
Кадастровый номер:		02:17:000000:470(единое землепользование)	

Сведения о характерных точках границы земельного участка				
Система координат				
Зона №				
Номер точки	Координаты		Описание закрепления на местности	Средняя квадратическая погрешность определения координат характерных точек границ земельного участка, м
	X	Y		
1	2	3	4	5
10996	773835.1	1332799.31	данные отсутствуют	данные отсутствуют
10997	773779.88	1332680.69	данные отсутствуют	данные отсутствуют
10998	773701.15	1332600.43	данные отсутствуют	данные отсутствуют
10999	773701.13	1332600.42	данные отсутствуют	данные отсутствуют
11000	773686.84	1332577.36	данные отсутствуют	данные отсутствуют
11001	772903.57	1333417.71	данные отсутствуют	данные отсутствуют
11002	772921.51	1333425.26	данные отсутствуют	данные отсутствуют
11003	772945.09	1333445.49	данные отсутствуют	данные отсутствуют
11004	772945.35	1333445.71	данные отсутствуют	данные отсутствуют
11005	772965.54	1333422.14	данные отсутствуют	данные отсутствуют
11006	772965.6	1333422.06	данные отсутствуют	данные отсутствуют
11007	772985.07	1333425.26	данные отсутствуют	данные отсутствуют
11008	772993.01	1333443.44	данные отсутствуют	данные отсутствуют
11009	773002.09	1333457.06	данные отсутствуют	данные отсутствуют
11010	773014.57	1333457.06	данные отсутствуют	данные отсутствуют

Государственный регистратор		ФГИС ЕГРН
полное наименование должности	подпись	инициалы, фамилия

М.П.

Земельный участок			
(вид объекта недвижимости)			
Лист №	Раздела 3.2	Всего листов раздела 3.2 : ____	Всего разделов: ____
Всего листов выписки: ____			
15.11.2021 № 99/2021/430683280			
Кадастровый номер:		02:17:000000:470(единое землепользование)	

Сведения о характерных точках границы земельного участка				
Система координат				
Зона №				
Номер точки	Координаты		Описание закрепления на местности	Средняя квадратическая погрешность определения координат характерных точек границ земельного участка, м
	X	Y		
1	2	3	4	5
11011	773016.72	1333457.15	данные отсутствуют	данные отсутствуют
11012	773022.94	1333457.41	данные отсутствуют	данные отсутствуют
11013	773041.82	1333458.19	данные отсутствуют	данные отсутствуют
11014	773065.1	1333442.37	данные отсутствуют	данные отсутствуют
11015	773104.3	1333480.75	данные отсутствуют	данные отсутствуют
11016	773125.72	1333511.04	данные отсутствуют	данные отсутствуют
11017	773133.74	1333528.75	данные отсутствуют	данные отсутствуют
11018	773139.82	1333547.87	данные отсутствуют	данные отсутствуют
11019	773149.48	1333590.54	данные отсутствуют	данные отсутствуют
11020	773155.43	1333631.54	данные отсутствуют	данные отсутствуют
11021	773171.19	1333690.93	данные отсутствуют	данные отсутствуют
11022	773181.3	1333722.94	данные отсутствуют	данные отсутствуют
11023	773194.54	1333746.86	данные отсутствуют	данные отсутствуют
11024	773278.21	1333824.9	данные отсутствуют	данные отсутствуют
11025	773360.07	1333907.36	данные отсутствуют	данные отсутствуют

Государственный регистратор		ФГИС ЕГРН
полное наименование должности	подпись	инициалы, фамилия

М.П.

Раздел 3.2

Выписка из Единого государственного реестра недвижимости об объекте недвижимости
Описание местоположения земельного участка

Земельный участок			
(вид объекта недвижимости)			
Лист №	Раздела 3.2	Всего листов раздела 3.2 : ____	Всего разделов: ____
Всего листов выписки: ____			
15.11.2021 № 99/2021/430683280			
Кадастровый номер:		02:17:000000:470(единое землепользование)	

Сведения о характерных точках границы земельного участка				
Система координат				
Зона №				
Номер точки	Координаты		Описание закрепления на местности	Средняя квадратическая погрешность определения координат характерных точек границ земельного участка, м
	X	Y		
1	2	3	4	5
11026	773370.87	1333931.54	данные отсутствуют	данные отсутствуют
11027	773412.46	1334053.23	данные отсутствуют	данные отсутствуют
11028	773428.27	1334105.66	данные отсутствуют	данные отсутствуют
11029	773477.64	1334238.8	данные отсутствуют	данные отсутствуют
11030	773503.81	1334294.22	данные отсутствуют	данные отсутствуют
11031	773537.18	1334326.02	данные отсутствуют	данные отсутствуют
11032	773586.87	1334349.94	данные отсутствуют	данные отсутствуют
11033	773583.66	1334466.91	данные отсутствуют	данные отсутствуют
11034	773560.86	1334469.1	данные отсутствуют	данные отсутствуют
11035	773319.08	1334492.29	данные отсутствуют	данные отсутствуют
11036	772799.35	1334447.01	данные отсутствуют	данные отсутствуют
11037	772798.93	1334444.22	данные отсутствуют	данные отсутствуют
11038	772803.48	1334443.31	данные отсутствуют	данные отсутствуют
11039	772810.08	1334441.62	данные отсутствуют	данные отсутствуют
11040	772810.16	1334441.58	данные отсутствуют	данные отсутствуют

Государственный регистратор		ФГИС ЕГРН
полное наименование должности	подпись	инициалы, фамилия

М.П.

Выписка из Единого государственного реестра недвижимости об объекте недвижимости
Описание местоположения земельного участка

Земельный участок			
(вид объекта недвижимости)			
Лист №	Раздела 3.2	Всего листов раздела 3.2 : ____	Всего разделов: ____
Всего листов выписки: ____			
15.11.2021 № 99/2021/430683280			
Кадастровый номер:		02:17:000000:470(единое землепользование)	

Сведения о характерных точках границы земельного участка				
Система координат				
Зона №				
Номер точки	Координаты		Описание закрепления на местности	Средняя квадратическая погрешность определения координат характерных точек границ земельного участка, м
	X	Y		
1	2	3	4	5
11041	772822.8	1334438.31	данные отсутствуют	данные отсутствуют
11042	772824.62	1334438.94	данные отсутствуют	данные отсутствуют
11043	772830.24	1334441.76	данные отсутствуют	данные отсутствуют
11044	772830.28	1334441.77	данные отсутствуют	данные отсутствуют
11045	772837.95	1334441.77	данные отсутствуют	данные отсутствуют
11046	772838	1334441.75	данные отсутствуют	данные отсутствуют
11047	772842.6	1334438.68	данные отсутствуют	данные отсутствуют
11048	772842.63	1334438.66	данные отсутствуют	данные отсутствуют
11049	772842.64	1334438.63	данные отсутствуют	данные отсутствуют
11050	772844.18	1334430.96	данные отсутствуют	данные отсутствуют
11051	772844.18	1334430.94	данные отсутствуют	данные отсутствуют
11052	772844.18	1334430.92	данные отсутствуют	данные отсутствуют
11053	772842.39	1334422.73	данные отсутствуют	данные отсутствуют
11054	772842.38	1334422.71	данные отсутствуют	данные отсутствуют
11055	772842.37	1334422.69	данные отсутствуют	данные отсутствуют

Государственный регистратор		ФГИС ЕГРН
полное наименование должности	подпись	инициалы, фамилия

М.П.

Выписка из Единого государственного реестра недвижимости об объекте недвижимости
Описание местоположения земельного участка

Земельный участок			
(вид объекта недвижимости)			
Лист №	Раздела 3.2	Всего листов раздела 3.2 : ____	Всего разделов: ____
Всего листов выписки: ____			
15.11.2021 № 99/2021/430683280			
Кадастровый номер:		02:17:000000:470(единое землепользование)	

Сведения о характерных точках границы земельного участка				
Система координат				
Зона №				
Номер точки	Координаты		Описание закрепления на местности	Средняя квадратическая погрешность определения координат характерных точек границ земельного участка, м
	X	Y		
1	2	3	4	5
11056	772836.49	1334416.31	данные отсутствуют	данные отсутствуют
11057	772836.48	1334416.3	данные отсутствуют	данные отсутствуют
11058	772827.79	1334408.12	данные отсутствуют	данные отсутствуют
11059	772821.17	1334401.5	данные отсутствуют	данные отсутствуют
11060	772819.38	1334387.97	данные отсутствуют	данные отсутствуют
11061	772818.09	1334376.57	данные отсутствуют	данные отсутствуют
11062	772834.12	1334352.51	данные отсутствуют	данные отсутствуют
11063	772854.55	1334342.3	данные отсутствуют	данные отсутствуют
11064	772856.05	1334338.09	данные отсутствуют	данные отсутствуют
11065	772860.51	1334336.16	данные отсутствуют	данные отсутствуют
11066	772860.53	1334336.14	данные отсутствуют	данные отсутствуют
11067	772865.38	1334330.78	данные отсутствуют	данные отсутствуют
11068	772865.39	1334330.76	данные отсутствуют	данные отсутствуют
11069	772865.4	1334330.72	данные отсутствуют	данные отсутствуют
11070	772865.4	1334330.7	данные отсутствуют	данные отсутствуют

Государственный регистратор		ФГИС ЕГРН
полное наименование должности	подпись	инициалы, фамилия

М.П.

Земельный участок			
(вид объекта недвижимости)			
Лист №	Раздела 3.2	Всего листов раздела 3.2 : ____	Всего разделов: ____
Всего листов выписки: ____			
15.11.2021 № 99/2021/430683280			
Кадастровый номер:		02:17:000000:470(единое землепользование)	

Сведения о характерных точках границы земельного участка				
Система координат				
Зона №				
Номер точки	Координаты		Описание закрепления на местности	Средняя квадратическая погрешность определения координат характерных точек границ земельного участка, м
	X	Y		
1	2	3	4	5
11071	772863.87	1334323.53	данные отсутствуют	данные отсутствуют
11072	772863.86	1334323.51	данные отсутствуют	данные отсутствуют
11073	772863.85	1334323.49	данные отсутствуют	данные отсутствуют
11074	772858.23	1334317.12	данные отсутствуют	данные отсутствуют
11075	772853.38	1334306.14	данные отсутствуют	данные отсутствуют
11076	772847.51	1334295.91	данные отсутствуют	данные отсутствуют
11077	772847.35	1334293.94	данные отсутствуют	данные отсутствуют
11078	772847.74	1334292.37	данные отсутствуют	данные отсутствуют
11079	772866.49	1334276.12	данные отсутствуют	данные отсутствуют
11080	772867.41	1334275.57	данные отсутствуют	данные отсутствуют
11081	772867.43	1334275.55	данные отсутствуют	данные отсутствуют
11082	772868.27	1334274.57	данные отсутствуют	данные отсутствуют
11083	772881.78	1334262.86	данные отсутствуют	данные отсутствуют
11084	772884.85	1334251.83	данные отсутствуют	данные отсутствуют
11085	772886.87	1334247.4	данные отсутствуют	данные отсутствуют

Государственный регистратор		ФГИС ЕГРН
полное наименование должности	подпись	инициалы, фамилия

М.П.

Раздел 3.2

Выписка из Единого государственного реестра недвижимости об объекте недвижимости
Описание местоположения земельного участка

Земельный участок			
(вид объекта недвижимости)			
Лист №	Раздела 3.2	Всего листов раздела 3.2 : ____	Всего разделов: ____
Всего листов выписки: ____			
15.11.2021 № 99/2021/430683280			
Кадастровый номер:		02:17:000000:470(единое землепользование)	

Сведения о характерных точках границы земельного участка				
Система координат				
Зона №				
Номер точки	Координаты		Описание закрепления на местности	Средняя квадратическая погрешность определения координат характерных точек границ земельного участка, м
	X	Y		
1	2	3	4	5
11086	772886.88	1334247.37	данные отсутствуют	данные отсутствуют
11087	772887.31	1334242.98	данные отсутствуют	данные отсутствуют
11088	772887.43	1334242.54	данные отсутствуют	данные отсутствуют
11089	772887.46	1334242.43	данные отсутствуют	данные отсутствуют
11090	772887.38	1334242.25	данные отсутствуют	данные отсутствуют
11091	772888.92	1334226.4	данные отсутствуют	данные отсутствуют
11092	772888.91	1334226.36	данные отсутствуют	данные отсутствуют
11093	772883.03	1334213.32	данные отсутствуют	данные отсутствуют
11094	772883.02	1334213.3	данные отсутствуют	данные отсутствуют
11095	772875.35	1334204.61	данные отсутствуют	данные отсутствуют
11096	772875.34	1334204.6	данные отсутствуют	данные отсутствуют
11097	772873.04	1334202.66	данные отсутствуют	данные отсутствуют
11098	772882.92	1334198.16	данные отсутствуют	данные отсутствуют
11099	772909.03	1334200.43	данные отсутствуют	данные отсутствуют
11100	772909.04	1334200.42	данные отсутствуют	данные отсутствуют

Государственный регистратор		ФГИС ЕГРН
полное наименование должности	подпись	инициалы, фамилия

М.П.

Выписка из Единого государственного реестра недвижимости об объекте недвижимости
Описание местоположения земельного участка

Земельный участок			
(вид объекта недвижимости)			
Лист №	Раздела 3.2	Всего листов раздела 3.2 : ____	Всего разделов: ____
Всего листов выписки: ____			
15.11.2021 № 99/2021/430683280			
Кадастровый номер:		02:17:000000:470(единое землепользование)	

Сведения о характерных точках границы земельного участка				
Система координат				
Зона №				
Номер точки	Координаты		Описание закрепления на местности	Средняя квадратическая погрешность определения координат характерных точек границ земельного участка, м
	X	Y		
1	2	3	4	5
11101	772911.69	1334190.98	данные отсутствуют	данные отсутствуют
11102	772916.12	1334187.35	данные отсутствуют	данные отсутствуют
11103	772916.14	1334187.33	данные отсутствуют	данные отсутствуют
11104	772916.14	1334187.31	данные отсутствуют	данные отсутствуют
11105	772920.36	1334177.09	данные отсутствуют	данные отсутствуют
11106	772920.37	1334177.07	данные отсутствуют	данные отсутствуют
11107	772921.52	1334164.79	данные отсутствуют	данные отсутствуют
11108	772921.52	1334164.77	данные отсутствуют	данные отсутствуют
11109	772919.6	1334152.39	данные отсутствуют	данные отсутствуют
11110	772921.77	1334145.41	данные отсутствуют	данные отсутствуют
11111	772926.85	1334141.59	данные отсутствуют	данные отсутствуют
11112	772926.88	1334141.56	данные отсутствуют	данные отсутствуют
11113	772929.56	1334136.7	данные отсутствуют	данные отсутствуют
11114	772929.57	1334136.66	данные отсутствуют	данные отсутствуют
11115	772929.57	1334136.64	данные отсутствуют	данные отсутствуют

Государственный регистратор		ФГИС ЕГРН
полное наименование должности	подпись	инициалы, фамилия

М.П.

Раздел 3.2

Выписка из Единого государственного реестра недвижимости об объекте недвижимости
Описание местоположения земельного участка

Земельный участок			
(вид объекта недвижимости)			
Лист №	Раздела 3.2	Всего листов раздела 3.2 : ____	Всего разделов: ____
Всего листов выписки: ____			
15.11.2021 № 99/2021/430683280			
Кадастровый номер:		02:17:000000:470(единое землепользование)	

Сведения о характерных точках границы земельного участка				
Система координат				
Зона №				
Номер точки	Координаты		Описание закрепления на местности	Средняя квадратическая погрешность определения координат характерных точек границ земельного участка, м
	X	Y		
1	2	3	4	5
11116	772928.17	1334129.74	данные отсутствуют	данные отсутствуют
11117	772928.16	1334129.72	данные отсутствуют	данные отсутствуют
11118	772928.13	1334129.69	данные отсутствуют	данные отсутствуют
11119	772919.95	1334123.55	данные отсутствуют	данные отсутствуют
11120	772919.92	1334123.54	данные отсутствуют	данные отсутствуют
11121	772908.18	1334121.25	данные отсутствуют	данные отсутствуют
11122	772903.1	1334116.3	данные отсутствуют	данные отсутствуют
11123	772902.31	1334110.86	данные отсутствуют	данные отсутствуют
11124	772902.23	1334108.7	данные отсутствуют	данные отсутствуют
11125	772902.22	1334108.51	данные отсутствуют	данные отсутствуют
11126	772902.38	1334107.95	данные отсутствуют	данные отсутствуют
11127	772912.3	1334096.19	данные отсутствуют	данные отсутствуют
11128	772919.19	1334086.73	данные отсутствуют	данные отсутствуют
11129	772925.35	1334082.34	данные отсутствуют	данные отсутствуют
11130	772927.9	1334080.93	данные отсутствуют	данные отсутствуют

Государственный регистратор		ФГИС ЕГРН
полное наименование должности	подпись	инициалы, фамилия

М.П.

Земельный участок			
(вид объекта недвижимости)			
Лист №	Раздела 3.2	Всего листов раздела 3.2 : ____	Всего разделов: ____
Всего листов выписки: ____			
15.11.2021 № 99/2021/430683280			
Кадастровый номер:		02:17:000000:470(единое землепользование)	

Сведения о характерных точках границы земельного участка				
Система координат				
Зона №				
Номер точки	Координаты		Описание закрепления на местности	Средняя квадратическая погрешность определения координат характерных точек границ земельного участка, м
	X	Y		
1	2	3	4	5
11131	772936.39	1334079.87	данные отсутствуют	данные отсутствуют
11132	772936.43	1334079.86	данные отсутствуют	данные отсутствуют
11133	772936.44	1334079.85	данные отсутствуют	данные отсутствуют
11134	772945.89	1334070.99	данные отсутствуют	данные отсутствуют
11135	772949.89	1334068.78	данные отсутствуют	данные отсутствуют
11136	772957.83	1334052.9	данные отсутствуют	данные отсутствуют
11137	772953.44	1334048.5	данные отсутствуют	данные отсутствуют
11138	772951.94	1334041.92	данные отсутствуют	данные отсутствуют
11139	772951.93	1334041.9	данные отсутствуют	данные отсутствуют
11140	772951.9	1334041.87	данные отсутствуют	данные отсутствуют
11141	772944.87	1334036.62	данные отсутствуют	данные отсутствуют
11142	772944.84	1334036.61	данные отсутствуют	данные отсутствуют
11143	772940.83	1334035.89	данные отсутствуют	данные отсутствуют
11144	772940.81	1334035.87	данные отсутствуют	данные отсутствуют
11145	772921.51	1334022.26	данные отсутствуют	данные отсутствуют

Государственный регистратор		ФГИС ЕГРН
полное наименование должности	подпись	инициалы, фамилия

М.П.

Раздел 3.2

Выписка из Единого государственного реестра недвижимости об объекте недвижимости
Описание местоположения земельного участка

Земельный участок			
(вид объекта недвижимости)			
Лист №	Раздела 3.2	Всего листов раздела 3.2 : ____	Всего разделов: ____
Всего листов выписки: ____			
15.11.2021 № 99/2021/430683280			
Кадастровый номер:		02:17:000000:470(единое землепользование)	

Сведения о характерных точках границы земельного участка				
Система координат				
Зона №				
Номер точки	Координаты		Описание закрепления на местности	Средняя квадратическая погрешность определения координат характерных точек границ земельного участка, м
	X	Y		
1	2	3	4	5
11146	772923.44	1334002.03	данные отсутствуют	данные отсутствуют
11147	772929.03	1333993.69	данные отсутствуют	данные отсутствуют
11148	772938.22	1333989.73	данные отсутствуют	данные отсутствуют
11149	772943.85	1333986.93	данные отсутствуют	данные отсутствуют
11150	772943.86	1333986.92	данные отсутствуют	данные отсутствуют
11151	772946.93	1333984.1	данные отсутствуют	данные отсутствуют
11152	772946.95	1333984.08	данные отсутствуют	данные отсутствуют
11153	772946.96	1333984.02	данные отсутствуют	данные отсутствуют
11154	772946.7	1333979.41	данные отсутствуют	данные отсутствуют
11155	772946.69	1333979.39	данные отсутствуют	данные отсутствуют
11156	772944.39	1333973.77	данные отсутствуют	данные отсутствуют
11157	772944.37	1333973.74	данные отсутствуют	данные отсутствуют
11158	772938.23	1333968.62	данные отсутствуют	данные отсутствуют
11159	772938.22	1333968.61	данные отсутствуют	данные отсутствуют
11160	772938.18	1333968.6	данные отсутствуют	данные отсутствуют

Государственный регистратор		ФГИС ЕГРН
полное наименование должности	подпись	инициалы, фамилия

М.П.

Выписка из Единого государственного реестра недвижимости об объекте недвижимости
Описание местоположения земельного участка

Земельный участок			
(вид объекта недвижимости)			
Лист №	Раздела 3.2	Всего листов раздела 3.2 : _____	Всего разделов: _____
Всего листов выписки: _____			
15.11.2021 № 99/2021/430683280			
Кадастровый номер:		02:17:000000:470(единое землепользование)	

Сведения о характерных точках границы земельного участка				
Система координат				
Зона №				
Номер точки	Координаты		Описание закрепления на местности	Средняя квадратическая погрешность определения координат характерных точек границ земельного участка, м
	X	Y		
1	2	3	4	5
11161	772929.23	1333967.83	данные отсутствуют	данные отсутствуют
11162	772929.2	1333967.83	данные отсутствуют	данные отсутствуют
11163	772916.17	1333972.18	данные отсутствуют	данные отсутствуют
11164	772902.89	1333972.95	данные отсутствуют	данные отсутствуют
11165	772891.47	1333971.81	данные отсутствуют	данные отсутствуют
11166	772888.37	1333971.17	данные отсутствуют	данные отсутствуют
11167	772883.22	1333964.43	данные отсутствуют	данные отсутствуют
11168	772877.24	1333943.94	данные отсутствуют	данные отсутствуют
11169	772877.01	1333942.81	данные отсутствуют	данные отсутствуют
11170	772881.23	1333939.11	данные отсутствуют	данные отсутствуют
11171	772881.25	1333939.09	данные отсутствуют	данные отсутствуют
11172	772881.26	1333939.05	данные отсутствуют	данные отсутствуют
11173	772882.02	1333930.08	данные отсутствуют	данные отсутствуют
11174	772882.01	1333930.04	данные отсутствуют	данные отсутствуют
11175	772877.15	1333921.61	данные отсутствуют	данные отсутствуют

Государственный регистратор		ФГИС ЕГРН
полное наименование должности	подпись	инициалы, фамилия

М.П.

Раздел 3.2

Выписка из Единого государственного реестра недвижимости об объекте недвижимости
Описание местоположения земельного участка

Земельный участок			
(вид объекта недвижимости)			
Лист №	Раздела 3.2	Всего листов раздела 3.2 : _____	Всего разделов: _____
Всего листов выписки: _____			
15.11.2021 № 99/2021/430683280			
Кадастровый номер:		02:17:000000:470(единое землепользование)	

Сведения о характерных точках границы земельного участка				
Система координат				
Зона №				
Номер точки	Координаты		Описание закрепления на местности	Средняя квадратическая погрешность определения координат характерных точек границ земельного участка, м
	X	Y		
1	2	3	4	5
11176	772877.14	1333921.6	данные отсутствуют	данные отсутствуют
11177	772873.31	1333916.24	данные отсутствуют	данные отсутствуют
11178	772873.29	1333916.21	данные отсутствуют	данные отсутствуют
11179	772873.26	1333916.2	данные отсутствуют	данные отсутствуют
11180	772864.81	1333914.41	данные отсутствуют	данные отсутствуют
11181	772848.33	1333913.4	данные отсутствуют	данные отсутствуют
11182	772846.68	1333912.48	данные отсутствуют	данные отсутствуют
11183	772843.65	1333910.34	данные отсутствуют	данные отсутствуют
11184	772842.91	1333908.86	данные отсутствуют	данные отсутствуют
11185	772857.95	1333890.59	данные отсутствуют	данные отсутствуют
11186	772862.49	1333874.7	данные отсутствуют	данные отсутствуют
11187	772851.15	1333853.15	данные отсутствуют	данные отсутствуют
11188	772848.11	1333844.65	данные отсутствуют	данные отсутствуют
11189	772848.77	1333843.19	данные отсутствуют	данные отсутствуют
11190	772848.78	1333843.15	данные отсутствуют	данные отсутствуют

Государственный регистратор		ФГИС ЕГРН
полное наименование должности	подпись	инициалы, фамилия

М.П.

Земельный участок			
(вид объекта недвижимости)			
Лист № _____	Раздела 3.2	Всего листов раздела 3.2 : _____	Всего разделов: _____
Всего листов выписки: _____			
15.11.2021 № 99/2021/430683280			
Кадастровый номер:		02:17:000000:470(единое землепользование)	

Сведения о характерных точках границы земельного участка				
Система координат				
Зона № _____				
Номер точки	Координаты		Описание закрепления на местности	Средняя квадратическая погрешность определения координат характерных точек границ земельного участка, м
	X	Y		
1	2	3	4	5
11191	772848.53	1333835.49	данные отсутствуют	данные отсутствуют
11192	772848.52	1333835.46	данные отсутствуют	данные отсутствуют
11193	772846.49	1333830.64	данные отсутствуют	данные отсутствуют
11194	772847.74	1333822.5	данные отсутствуют	данные отсутствуют
11195	772832.98	1333803.2	данные отсутствуют	данные отсутствуют
11196	772840.92	1333777.1	данные отсутствуют	данные отсутствуют
11197	772841.18	1333771.65	данные отсутствуют	данные отсутствуют
11198	772842.9	1333766.48	данные отсутствуют	данные отсутствуют
11199	772842.9	1333766.45	данные отсутствуют	данные отсутствуют
11200	772842.9	1333766.43	данные отсутствуют	данные отсутствуют
11201	772841.75	1333759.83	данные отсутствуют	данные отсутствуют
11202	772842.06	1333753.26	данные отсутствуют	данные отсутствуют
11203	772831.3	1333748.96	данные отсутствуют	данные отсутствуют
11204	772824.96	1333745.15	данные отсутствуют	данные отсутствуют
11205	772818.59	1333740.84	данные отсутствуют	данные отсутствуют

Государственный регистратор		ФГИС ЕГРН
полное наименование должности	подпись	инициалы, фамилия

М.П.

Раздел 3.2

Выписка из Единого государственного реестра недвижимости об объекте недвижимости
Описание местоположения земельного участка

Земельный участок			
(вид объекта недвижимости)			
Лист № _____	Раздела 3.2	Всего листов раздела 3.2 : _____	Всего разделов: _____
Всего листов выписки: _____			
15.11.2021 № 99/2021/430683280			
Кадастровый номер:		02:17:000000:470(единое землепользование)	

Сведения о характерных точках границы земельного участка				
Система координат				
Зона № _____				
Номер точки	Координаты		Описание закрепления на местности	Средняя квадратическая погрешность определения координат характерных точек границ земельного участка, м
	X	Y		
1	2	3	4	5
11206	772817.54	1333738.97	данные отсутствуют	данные отсутствуют
11207	772810.29	1333718.1	данные отсутствуют	данные отсутствуют
11208	772798.94	1333707.87	данные отсутствуют	данные отсутствуют
11209	772767.16	1333707.87	данные отсутствуют	данные отсутствуют
11210	772737.97	1333707.87	данные отсутствуют	данные отсутствуют
11211	772737.65	1333707.87	данные отсутствуют	данные отсутствуют
11212	772718.72	1333701.18	данные отсутствуют	данные отсутствуют
11213	772711.55	1333668.14	данные отсутствуют	данные отсутствуют
11214	772718.31	1333643.38	данные отсутствуют	данные отсутствуют
11215	772718.36	1333643.18	данные отсутствуют	данные отсутствуют
11216	772719.49	1333609.14	данные отсутствуют	данные отсутствуют
11217	772711.55	1333562.59	данные отсутствуют	данные отсутствуют
11218	772711.68	1333562.38	данные отсутствуют	данные отсутствуют
11219	772727	1333537.21	данные отсутствуют	данные отсутствуют
11220	772732.71	1333535.09	данные отсутствуют	данные отсутствуют

Государственный регистратор		ФГИС ЕГРН
полное наименование должности	подпись	инициалы, фамилия

М.П.

Выписка из Единого государственного реестра недвижимости об объекте недвижимости
Описание местоположения земельного участка

Земельный участок			
(вид объекта недвижимости)			
Лист №	Раздела 3.2	Всего листов раздела 3.2 : ____	Всего разделов: ____
Всего листов выписки: ____			
15.11.2021 № 99/2021/430683280			
Кадастровый номер:		02:17:000000:470(единое землепользование)	

Сведения о характерных точках границы земельного участка				
Система координат				
Зона №				
Номер точки	Координаты		Описание закрепления на местности	Средняя квадратическая погрешность определения координат характерных точек границ земельного участка, м
	X	Y		
1	2	3	4	5
11221	772737.98	1333533.68	данные отсутствуют	данные отсутствуют
11222	772751.3	1333532.36	данные отсутствуют	данные отсутствуют
11223	772751.34	1333532.35	данные отсутствуют	данные отсутствуют
11224	772751.36	1333532.33	данные отсутствуют	данные отсутствуют
11225	772769.5	1333513.15	данные отсутствуют	данные отсутствуют
11226	772770.17	1333512.4	данные отсутствуют	данные отсутствуют
11227	772785.31	1333499.06	данные отсутствуют	данные отсутствуют
11228	772786.8	1333496.91	данные отсутствуют	данные отсутствуют
11229	772802.72	1333474.03	данные отсутствуют	данные отсутствуют
11230	772820.3	1333456.2	данные отсутствуют	данные отсутствуют
11231	772831.84	1333454.38	данные отсутствуют	данные отсутствуют
11232	772847.95	1333450.28	данные отсутствуют	данные отсутствуют
11233	772847.98	1333450.27	данные отсутствуют	данные отсутствуют
11234	772860.76	1333442.35	данные отсутствуют	данные отсутствуют
11235	772860.77	1333442.34	данные отсутствуют	данные отсутствуют

Государственный регистратор		ФГИС ЕГРН
полное наименование должности	подпись	инициалы, фамилия

М.П.

Раздел 3.2

Выписка из Единого государственного реестра недвижимости об объекте недвижимости
Описание местоположения земельного участка

Земельный участок			
(вид объекта недвижимости)			
Лист №	Раздела 3.2	Всего листов раздела 3.2 : ____	Всего разделов: ____
Всего листов выписки: ____			
15.11.2021 № 99/2021/430683280			
Кадастровый номер:		02:17:000000:470(единое землепользование)	

Сведения о характерных точках границы земельного участка				
Система координат				
Зона №				
Номер точки	Координаты		Описание закрепления на местности	Средняя квадратическая погрешность определения координат характерных точек границ земельного участка, м
	X	Y		
1	2	3	4	5
11236	772877.64	1333427.25	данные отсутствуют	данные отсутствуют
11237	772893.98	1333418.33	данные отсутствуют	данные отсутствуют
11238	774655.24	1338285.46	данные отсутствуют	данные отсутствуют
11239	774631.26	1338302.06	данные отсутствуют	данные отсутствуют
11240	774602.78	1338310.01	данные отсутствуют	данные отсутствуют
11241	774565.39	1338318.88	данные отсутствуют	данные отсутствуют
11242	774554.69	1338316.85	данные отсутствуют	данные отсутствуют
11243	774554.67	1338316.85	данные отсутствуют	данные отсутствуют
11244	774554.64	1338316.86	данные отсутствуют	данные отсутствуют
11245	774535.97	1338323.54	данные отсутствуют	данные отсутствуют
11246	774535.95	1338323.54	данные отсутствуют	данные отсутствуют
11247	774535.5	1338323.83	данные отсутствуют	данные отсутствуют
11248	774519.84	1338329.45	данные отсутствуют	данные отсутствуют
11249	774500.49	1338342.13	данные отсутствуют	данные отсутствуют
11250	774482.93	1338355.16	данные отсутствуют	данные отсутствуют

Государственный регистратор		ФГИС ЕГРН
полное наименование должности	подпись	инициалы, фамилия

М.П.

Земельный участок			
(вид объекта недвижимости)			
Лист №	Раздела 3.2	Всего листов раздела 3.2 : _____	Всего разделов: _____
Всего листов выписки: _____			
15.11.2021 № 99/2021/430683280			
Кадастровый номер:		02:17:000000:470(единое землепользование)	

Сведения о характерных точках границы земельного участка				
Система координат				
Зона №				
Номер точки	Координаты		Описание закрепления на местности	Средняя квадратическая погрешность определения координат характерных точек границ земельного участка, м
	X	Y		
1	2	3	4	5
11251	774467.35	1338359.51	данные отсутствуют	данные отсутствуют
11252	774467.32	1338359.52	данные отсутствуют	данные отсутствуют
11253	774462.75	1338362.19	данные отсутствуют	данные отсутствуют
11254	774451.26	1338365.41	данные отсутствуют	данные отсутствуют
11255	774434.96	1338375.03	данные отсутствуют	данные отсутствуют
11256	774423.04	1338391.57	данные отсутствуют	данные отсутствуют
11257	774416.03	1338397.3	данные отсутствуют	данные отсутствуют
11258	774394.06	1338396.82	данные отсутствуют	данные отсутствуют
11259	774394.03	1338396.83	данные отсутствуют	данные отсутствуют
11260	774360.05	1338408.83	данные отсутствуют	данные отсутствуют
11261	774357.86	1338409.79	данные отсутствуют	данные отсутствуют
11262	774344.1	1338414.65	данные отсутствуют	данные отсутствуют
11263	774300.08	1338434	данные отсутствуют	данные отсутствуют
11264	774255.36	1338454.03	данные отсутствуют	данные отсутствуют
11265	774224.05	1338473.13	данные отсутствуют	данные отсутствуют

Государственный регистратор		ФГИС ЕГРН
полное наименование должности	подпись	инициалы, фамилия

М.П.

Раздел 3.2

Выписка из Единого государственного реестра недвижимости об объекте недвижимости
Описание местоположения земельного участка

Земельный участок			
(вид объекта недвижимости)			
Лист №	Раздела 3.2	Всего листов раздела 3.2 : _____	Всего разделов: _____
Всего листов выписки: _____			
15.11.2021 № 99/2021/430683280			
Кадастровый номер:		02:17:000000:470(единое землепользование)	

Сведения о характерных точках границы земельного участка				
Система координат				
Зона №				
Номер точки	Координаты		Описание закрепления на местности	Средняя квадратическая погрешность определения координат характерных точек границ земельного участка, м
	X	Y		
1	2	3	4	5
11266	774194.13	1338484.13	данные отсутствуют	данные отсутствуют
11267	774162.82	1338483.46	данные отсутствуют	данные отсутствуют
11268	774122.17	1338489.46	данные отсутствуют	данные отсутствуют
11269	774122.15	1338489.46	данные отсутствуют	данные отсутствуют
11270	774098.39	1338497.67	данные отсутствуют	данные отсутствуют
11271	774052.77	1338511.57	данные отсутствуют	данные отсутствуют
11272	774050.4	1338511.88	данные отсутствуют	данные отсутствуют
11273	773997.81	1338461.53	данные отсутствуют	данные отсутствуют
11274	773963.38	1338376.35	данные отсутствуют	данные отсутствуют
11275	773945.26	1338336.48	данные отсутствуют	данные отсутствуют
11276	773927.14	1338296.61	данные отсутствуют	данные отсутствуют
11277	773918.07	1338280.3	данные отсутствуют	данные отсутствуют
11278	773909.01	1338262.18	данные отсутствуют	данные отсутствуют
11279	773896.33	1338231.37	данные отсутствуют	данные отсутствуют
11280	773887.27	1338209.63	данные отсутствуют	данные отсутствуют

Государственный регистратор		ФГИС ЕГРН
полное наименование должности	подпись	инициалы, фамилия

М.П.

Выписка из Единого государственного реестра недвижимости об объекте недвижимости
Описание местоположения земельного участка

Земельный участок			
(вид объекта недвижимости)			
Лист №	Раздела 3.2	Всего листов раздела 3.2 : ____	Всего разделов: ____
Всего листов выписки: ____			
15.11.2021 № 99/2021/430683280			
Кадастровый номер:		02:17:000000:470(единое землепользование)	

Сведения о характерных точках границы земельного участка				
Система координат				
Зона №				
Номер точки	Координаты		Описание закрепления на местности	Средняя квадратическая погрешность определения координат характерных точек границ земельного участка, м
	X	Y		
1	2	3	4	5
11281	773872.77	1338177.01	данные отсутствуют	данные отсутствуют
11282	773854.65	1338140.76	данные отсутствуют	данные отсутствуют
11283	773845.58	1338117.2	данные отсутствуют	данные отсутствуют
11284	773838.34	1338102.71	данные отсутствуют	данные отсутствуют
11285	773818.4	1338077.33	данные отсутствуют	данные отсутствуют
11286	773802.09	1338055.59	данные отсутствуют	данные отсутствуют
11287	773791.22	1338039.28	данные отсутствуют	данные отсутствуют
11288	773767.66	1338017.53	данные отсутствуют	данные отсутствуют
11289	773738.66	1337984.91	данные отсутствуют	данные отсутствуют
11290	773713.29	1337963.16	данные отсутствуют	данные отсутствуют
11291	773662.55	1337910.61	данные отсутствуют	данные отсутствуют
11292	773612.64	1337839.64	данные отсутствуют	данные отсутствуют
11293	773555.74	1337770.97	данные отсутствуют	данные отсутствуют
11294	773528.27	1337735.65	данные отсутствуют	данные отсутствуют
11295	773489.03	1337716.03	данные отсутствуют	данные отсутствуют

Государственный регистратор		ФГИС ЕГРН
полное наименование должности	подпись	инициалы, фамилия

М.П.

Раздел 3.2

Выписка из Единого государственного реестра недвижимости об объекте недвижимости
Описание местоположения земельного участка

Земельный участок			
(вид объекта недвижимости)			
Лист №	Раздела 3.2	Всего листов раздела 3.2 : ____	Всего разделов: ____
Всего листов выписки: ____			
15.11.2021 № 99/2021/430683280			
Кадастровый номер:		02:17:000000:470(единое землепользование)	

Сведения о характерных точках границы земельного участка				
Система координат				
Зона №				
Номер точки	Координаты		Описание закрепления на местности	Средняя квадратическая погрешность определения координат характерных точек границ земельного участка, м
	X	Y		
1	2	3	4	5
11296	773469.41	1337714.07	данные отсутствуют	данные отсутствуют
11297	773469.41	1337651.29	данные отсутствуют	данные отсутствуют
11298	773496.88	1337576.73	данные отсутствуют	данные отсутствуют
11299	773547.89	1337529.64	данные отсутствуют	данные отсутствуют
11300	773622.45	1337535.53	данные отсутствуют	данные отсутствуют
11301	773702.89	1337559.07	данные отсутствуют	данные отсутствуют
11302	773808.84	1337610.09	данные отсутствуют	данные отсутствуют
11303	773897.13	1337657.17	данные отсутствуют	данные отсутствуют
11304	773957.95	1337698.38	данные отсутствуют	данные отсутствуют
11305	774024.66	1337769.01	данные отсутствуют	данные отсутствуют
11306	774089.4	1337841.6	данные отсутствуют	данные отсутствуют
11307	774140.42	1337896.54	данные отсутствуют	данные отсутствуют
11308	774183.58	1337935.78	данные отсутствуют	данные отсутствуют
11309	774230.67	1337965.21	данные отсутствуют	данные отсутствуют
11310	774313.07	1337939.7	данные отсутствуют	данные отсутствуют

Государственный регистратор		ФГИС ЕГРН
полное наименование должности	подпись	инициалы, фамилия

М.П.

Земельный участок			
(вид объекта недвижимости)			
Лист №	Раздела 3.2	Всего листов раздела 3.2 : ____	Всего разделов: ____
Всего листов выписки: ____			
15.11.2021 № 99/2021/430683280			
Кадастровый номер:		02:17:000000:470(единое землепользование)	

Сведения о характерных точках границы земельного участка				
Система координат				
Зона №				
Номер точки	Координаты		Описание закрепления на местности	Средняя квадратическая погрешность определения координат характерных точек границ земельного участка, м
	X	Y		
1	2	3	4	5
11311	774360.16	1337933.82	данные отсутствуют	данные отсутствуют
11312	774415.1	1337963.25	данные отсутствуют	данные отсутствуют
11313	774458.26	1337992.68	данные отсутствуют	данные отсутствуют
11314	774485.73	1338041.73	данные отсутствуют	данные отсутствуют
11315	774528.89	1338098.63	данные отсутствуют	данные отсутствуют
11316	774526.93	1338151.6	данные отсутствуют	данные отсутствуют
11317	774542.63	1338196.73	данные отсутствуют	данные отсутствуют
11318	774568.13	1338230.08	данные отсутствуют	данные отсутствуют
11319	774605.41	1338237.93	данные отсутствуют	данные отсутствуют
11320	774640.73	1338263.43	данные отсутствуют	данные отсутствуют
11321	773965.13	1333001.57	данные отсутствуют	данные отсутствуют
11322	773957.47	1332987.39	данные отсутствуют	данные отсутствуют
11323	773882.36	1332871.74	данные отсутствуют	данные отсутствуют
11324	773822.02	1332758.02	данные отсутствуют	данные отсутствуют
11325	773764.03	1332648.48	данные отсутствуют	данные отсутствуют

Государственный регистратор		ФГИС ЕГРН
полное наименование должности	подпись	инициалы, фамилия

М.П.

Раздел 3.2

Выписка из Единого государственного реестра недвижимости об объекте недвижимости
Описание местоположения земельного участка

Земельный участок			
(вид объекта недвижимости)			
Лист №	Раздела 3.2	Всего листов раздела 3.2 : ____	Всего разделов: ____
Всего листов выписки: ____			
15.11.2021 № 99/2021/430683280			
Кадастровый номер:		02:17:000000:470(единое землепользование)	

Сведения о характерных точках границы земельного участка				
Система координат				
Зона №				
Номер точки	Координаты		Описание закрепления на местности	Средняя квадратическая погрешность определения координат характерных точек границ земельного участка, м
	X	Y		
1	2	3	4	5
11326	773696.38	1332590.49	данные отсутствуют	данные отсутствуют
11327	773688.28	1332579.33	данные отсутствуют	данные отсутствуют
11328	773633.18	1332490.44	данные отсутствуют	данные отсутствуют
11329	773639.15	1332483.48	данные отсутствуют	данные отсутствуют
11330	773639.16	1332483.47	данные отсутствуют	данные отсутствуют
11331	773643.13	1332476.67	данные отсутствуют	данные отсутствуют
11332	773643.14	1332476.64	данные отсутствуют	данные отсутствуют
11333	773646.21	1332459.76	данные отсутствуют	данные отсутствуют
11334	773654.38	1332437.81	данные отсутствуют	данные отсутствуют
11335	773668.41	1332424.79	данные отсутствуют	данные отсутствуют
11336	773690.64	1332412.78	данные отсутствуют	данные отсутствуют
11337	773700.6	1332409.47	данные отсутствуют	данные отсутствуют
11338	773700.61	1332409.46	данные отсутствуют	данные отсутствуют
11339	773707.02	1332405.89	данные отсутствуют	данные отсутствуют
11340	773707.05	1332405.85	данные отсутствуют	данные отсутствуют

Государственный регистратор		ФГИС ЕГРН
полное наименование должности	подпись	инициалы, фамилия

М.П.

Выписка из Единого государственного реестра недвижимости об объекте недвижимости
Описание местоположения земельного участка

Земельный участок			
(вид объекта недвижимости)			
Лист №	Раздела 3.2	Всего листов раздела 3.2 : _____	Всего разделов: _____
Всего листов выписки: _____			
15.11.2021 № 99/2021/430683280			
Кадастровый номер:		02:17:000000:470(единое землепользование)	

Сведения о характерных точках границы земельного участка				
Система координат				
Зона №				
Номер точки	Координаты		Описание закрепления на местности	Средняя квадратическая погрешность определения координат характерных точек границ земельного участка, м
	X	Y		
1	2	3	4	5
11341	773711.14	1332398.42	данные отсутствуют	данные отсутствуют
11342	773711.15	1332398.38	данные отсутствуют	данные отсутствуют
11343	773710.63	1332388.16	данные отсутствуют	данные отсутствуют
11344	773710.63	1332388.14	данные отсутствуют	данные отсутствуют
11345	773707.82	1332377.94	данные отсутствуют	данные отсутствуют
11346	773709.35	1332371.06	данные отсутствуют	данные отсутствуют
11347	773715.2	1332364.97	данные отсутствуют	данные отсутствуют
11348	773729.75	1332357.83	данные отсутствуют	данные отсутствуют
11349	773746.86	1332355.79	данные отсутствуют	данные отсутствуют
11350	773759.39	1332355.02	данные отсутствуют	данные отсутствуют
11351	773759.43	1332355	данные отсутствуют	данные отсутствуют
11352	773765.31	1332350.9	данные отсутствуют	данные отсутствуют
11353	773765.33	1332350.89	данные отсутствуют	данные отсутствуют
11354	773774.27	1332339.38	данные отсутствуют	данные отсутствуют
11355	773785.01	1332324.3	данные отсутствуют	данные отсутствуют

Государственный регистратор		ФГИС ЕГРН
полное наименование должности	подпись	инициалы, фамилия

М.П.

Раздел 3.2

Выписка из Единого государственного реестра недвижимости об объекте недвижимости
Описание местоположения земельного участка

Земельный участок			
(вид объекта недвижимости)			
Лист №	Раздела 3.2	Всего листов раздела 3.2 : _____	Всего разделов: _____
Всего листов выписки: _____			
15.11.2021 № 99/2021/430683280			
Кадастровый номер:		02:17:000000:470(единое землепользование)	

Сведения о характерных точках границы земельного участка				
Система координат				
Зона №				
Номер точки	Координаты		Описание закрепления на местности	Средняя квадратическая погрешность определения координат характерных точек границ земельного участка, м
	X	Y		
1	2	3	4	5
11356	773800.08	1332310	данные отсутствуют	данные отсутствуют
11357	773813.34	1332304.65	данные отсутствуют	данные отсутствуют
11358	773829.16	1332303.63	данные отсутствуют	данные отсутствуют
11359	773842.45	1332308.7	данные отсутствуют	данные отсутствуют
11360	773859.54	1332330.06	данные отсутствуют	данные отсутствуют
11361	773874.37	1332336.74	данные отсутствуют	данные отсутствуют
11362	773877.94	1332340.16	данные отсутствуют	данные отсутствуют
11363	773877.96	1332340.18	данные отсутствуют	данные отсутствуют
11364	773877.98	1332340.19	данные отсутствуют	данные отсутствуют
11365	773887.19	1332342.75	данные отсутствуют	данные отсутствуют
11366	773887.21	1332342.75	данные отсутствуют	данные отсутствуют
11367	773896.92	1332343	данные отсутствуют	данные отсутствуют
11368	773896.95	1332342.99	данные отсутствуют	данные отсутствуют
11369	773909.48	1332337.88	данные отсутствуют	данные отсутствуют
11370	773921.73	1332335.32	данные отсутствуют	данные отсутствуют

Государственный регистратор		ФГИС ЕГРН
полное наименование должности	подпись	инициалы, фамилия

М.П.

Земельный участок			
(вид объекта недвижимости)			
Лист №	Раздела 3.2	Всего листов раздела 3.2 : ____	Всего разделов: ____
Всего листов выписки: ____			
15.11.2021 № 99/2021/430683280			
Кадастровый номер:		02:17:000000:470(единое землепользование)	

Сведения о характерных точках границы земельного участка				
Система координат				
Зона №				
Номер точки	Координаты		Описание закрепления на местности	Средняя квадратическая погрешность определения координат характерных точек границ земельного участка, м
	X	Y		
1	2	3	4	5
11371	773935.51	1332333.86	данные отсутствуют	данные отсутствуют
11372	773974.17	1332351.63	данные отсутствуют	данные отсутствуют
11373	773990.06	1332374.33	данные отсутствуют	данные отсутствуют
11374	773999.83	1332377.21	данные отсутствуют	данные отсутствуют
11375	774002.18	1332381.06	данные отсутствуют	данные отсутствуют
11376	774002.21	1332381.08	данные отсутствуют	данные отсутствуют
11377	774007.06	1332384.41	данные отсутствуют	данные отсутствуют
11378	774007.07	1332384.42	данные отсутствуют	данные отсутствуют
11379	774007.1	1332384.43	данные отсутствуют	данные отсутствуют
11380	774016.32	1332385.45	данные отсутствуют	данные отсутствуют
11381	774016.35	1332385.44	данные отсутствуют	данные отсутствуют
11382	774028.62	1332381.09	данные отсутствуют	данные отсутствуют
11383	774028.64	1332381.09	данные отсутствуют	данные отсутствуют
11384	774028.65	1332381.08	данные отсутствуют	данные отсутствуют
11385	774036.56	1332374.43	данные отсутствуют	данные отсутствуют

Государственный регистратор		ФГИС ЕГРН
полное наименование должности	подпись	инициалы, фамилия

М.П.

Раздел 3.2

Выписка из Единого государственного реестра недвижимости об объекте недвижимости
Описание местоположения земельного участка

Земельный участок			
(вид объекта недвижимости)			
Лист №	Раздела 3.2	Всего листов раздела 3.2 : ____	Всего разделов: ____
Всего листов выписки: ____			
15.11.2021 № 99/2021/430683280			
Кадастровый номер:		02:17:000000:470(единое землепользование)	

Сведения о характерных точках границы земельного участка				
Система координат				
Зона №				
Номер точки	Координаты		Описание закрепления на местности	Средняя квадратическая погрешность определения координат характерных точек границ земельного участка, м
	X	Y		
1	2	3	4	5
11386	774050.61	1332368.56	данные отсутствуют	данные отсутствуют
11387	774050.63	1332368.56	данные отсутствуют	данные отсутствуют
11388	774057.27	1332364.21	данные отсутствуют	данные отсутствуют
11389	774057.3	1332364.17	данные отсутствуют	данные отсутствуют
11390	774063.18	1332353.43	данные отсутствуют	данные отсутствуют
11391	774063.19	1332353.4	данные отсутствуют	данные отсутствуют
11392	774064.22	1332345.22	данные отсутствуют	данные отсутствуют
11393	774064.22	1332330.64	данные отсутствуют	данные отсутствуют
11394	774063.86	1332322.12	данные отсутствуют	данные отсутствуют
11395	774066.1	1332316.44	данные отсутствуют	данные отсутствуют
11396	774066.49	1332314.1	данные отсутствуют	данные отсутствуют
11397	774068.55	1332310.73	данные отсутствуют	данные отсутствуют
11398	774073.67	1332301.27	данные отсутствуют	данные отсутствуют
11399	774073.68	1332301.24	данные отсутствуют	данные отсутствуют
11400	774074.44	1332290.5	данные отсутствуют	данные отсутствуют

Государственный регистратор		ФГИС ЕГРН
полное наименование должности	подпись	инициалы, фамилия

М.П.

Выписка из Единого государственного реестра недвижимости об объекте недвижимости
Описание местоположения земельного участка

Земельный участок			
(вид объекта недвижимости)			
Лист №	Раздела 3.2	Всего листов раздела 3.2 : ____	Всего разделов: ____
Всего листов выписки: ____			
15.11.2021 № 99/2021/430683280			
Кадастровый номер:		02:17:000000:470(единое землепользование)	

Сведения о характерных точках границы земельного участка				
Система координат				
Зона №				
Номер точки	Координаты		Описание закрепления на местности	Средняя квадратическая погрешность определения координат характерных точек границ земельного участка, м
	X	Y		
1	2	3	4	5
11401	774074.44	1332290.47	данные отсутствуют	данные отсутствуют
11402	774071.12	1332279.22	данные отсутствуют	данные отсутствуют
11403	774071.11	1332279.21	данные отсутствуют	данные отсутствуют
11404	774071.1	1332279.19	данные отсутствуют	данные отсутствуют
11405	774066.07	1332273.22	данные отсутствуют	данные отсутствуют
11406	774066.05	1332273.21	данные отсутствуют	данные отсутствуют
11407	774065.31	1332272.71	данные отсутствуют	данные отсутствуют
11408	774053.61	1332255.16	данные отсутствуют	данные отсутствуют
11409	774042.87	1332245.95	данные отсутствуют	данные отсутствуют
11410	774040.7	1332232.97	данные отсутствуют	данные отсутствуют
11411	774039.42	1332217.13	данные отсутствуют	данные отсутствуют
11412	774045.54	1332200.28	данные отсутствуют	данные отсутствуют
11413	774054.23	1332184.47	данные отсутствуют	данные отсутствуют
11414	774069.28	1332176.54	данные отсутствуют	данные отсутствуют
11415	774085.13	1332170.67	данные отсутствуют	данные отсутствуют

Государственный регистратор		ФГИС ЕГРН
полное наименование должности	подпись	инициалы, фамилия

М.П.

Раздел 3.2

Выписка из Единого государственного реестра недвижимости об объекте недвижимости
Описание местоположения земельного участка

Земельный участок			
(вид объекта недвижимости)			
Лист №	Раздела 3.2	Всего листов раздела 3.2 : ____	Всего разделов: ____
Всего листов выписки: ____			
15.11.2021 № 99/2021/430683280			
Кадастровый номер:		02:17:000000:470(единое землепользование)	

Сведения о характерных точках границы земельного участка				
Система координат				
Зона №				
Номер точки	Координаты		Описание закрепления на местности	Средняя квадратическая погрешность определения координат характерных точек границ земельного участка, м
	X	Y		
1	2	3	4	5
11416	774085.15	1332170.67	данные отсутствуют	данные отсутствуют
11417	774098.44	1332162.24	данные отсутствуют	данные отсутствуют
11418	774098.46	1332162.22	данные отсутствуют	данные отсутствуют
11419	774109.45	1332148.41	данные отсутствуют	данные отсутствуют
11420	774109.46	1332148.4	данные отсутствуют	данные отсутствуют
11421	774109.47	1332148.38	данные отсутствуют	данные отсутствуют
11422	774115.1	1332131.75	данные отсутствуют	данные отсутствуют
11423	774118.93	1332110.53	данные отсутствуют	данные отсутствуют
11424	774118.93	1332110.5	данные отсутствуют	данные отсутствуют
11425	774117.14	1332092.36	данные отсутствуют	данные отсутствуют
11426	774115.36	1332079.58	данные отсутствуют	данные отсутствуют
11427	774115.87	1332065.8	данные отсутствуют	данные отсутствуют
11428	774118.39	1332060.99	данные отсутствуют	данные отсутствуют
11429	774126.28	1332059.21	данные отсутствуют	данные отсутствуют
11430	774126.3	1332059.2	данные отсутствуют	данные отсутствуют

Государственный регистратор		ФГИС ЕГРН
полное наименование должности	подпись	инициалы, фамилия

М.П.

Земельный участок			
(вид объекта недвижимости)			
Лист №	Раздела 3.2	Всего листов раздела 3.2 : _____	Всего разделов: _____
Всего листов выписки: _____			
15.11.2021 № 99/2021/430683280			
Кадастровый номер:		02:17:000000:470(единое землепользование)	

Сведения о характерных точках границы земельного участка				
Система координат				
Зона №				
Номер точки	Координаты		Описание закрепления на местности	Средняя квадратическая погрешность определения координат характерных точек границ земельного участка, м
	X	Y		
1	2	3	4	5
11431	774136.21	1332053.53	данные отсутствуют	данные отсутствуют
11432	774149.15	1332049.58	данные отсутствуют	данные отсутствуют
11433	774153.83	1332048.46	данные отсутствуют	данные отсутствуют
11434	774166.14	1332047.29	данные отсутствуют	данные отсутствуют
11435	774175.34	1332046.68	данные отсутствуют	данные отсутствуют
11436	774185.31	1332046.43	данные отсутствуют	данные отсутствуют
11437	774185.34	1332046.42	данные отсутствуют	данные отсутствуют
11438	774192.76	1332043.6	данные отсутствуют	данные отсутствуют
11439	774192.78	1332043.6	данные отсутствуют	данные отсутствуют
11440	774192.81	1332043.56	данные отсутствуют	данные отсутствуют
11441	774198.18	1332034.11	данные отсутствуют	данные отсутствуют
11442	774204.06	1332024.66	данные отсутствуют	данные отсутствуют
11443	774204.07	1332024.62	данные отсутствуют	данные отсутствуют
11444	774204.83	1332016.67	данные отсутствуют	данные отсутствуют
11445	774205.09	1332009.56	данные отсутствуют	данные отсутствуют

Государственный регистратор		ФГИС ЕГРН
полное наименование должности	подпись	инициалы, фамилия

М.П.

Раздел 3.2

Выписка из Единого государственного реестра недвижимости об объекте недвижимости
Описание местоположения земельного участка

Земельный участок			
(вид объекта недвижимости)			
Лист №	Раздела 3.2	Всего листов раздела 3.2 : _____	Всего разделов: _____
Всего листов выписки: _____			
15.11.2021 № 99/2021/430683280			
Кадастровый номер:		02:17:000000:470(единое землепользование)	

Сведения о характерных точках границы земельного участка				
Система координат				
Зона №				
Номер точки	Координаты		Описание закрепления на местности	Средняя квадратическая погрешность определения координат характерных точек границ земельного участка, м
	X	Y		
1	2	3	4	5
11446	774207.12	1332007.53	данные отсутствуют	данные отсутствуют
11447	774215.9	1332006.61	данные отсутствуют	данные отсутствуют
11448	774219.44	1332004.59	данные отсутствуют	данные отсутствуют
11449	774221.6	1332005	данные отсутствуют	данные отсутствуют
11450	774221.63	1332005	данные отсутствуют	данные отсутствуют
11451	774231.09	1332003.48	данные отсутствуют	данные отсутствуют
11452	774231.13	1332003.47	данные отсутствуют	данные отсутствуют
11453	774231.14	1332003.46	данные отсутствуют	данные отсутствуют
11454	774236.77	1331998.85	данные отсутствуют	данные отсутствуют
11455	774236.79	1331998.82	данные отсутствуют	данные отсутствуют
11456	774241.9	1331989.37	данные отсутствуют	данные отсутствуют
11457	774241.91	1331989.34	данные отсутствуют	данные отсутствуют
11458	774242.68	1331977.57	данные отсутствуют	данные отсутствуют
11459	774241.91	1331958.38	данные отсутствуют	данные отсутствуют
11460	774242.68	1331934.63	данные отсутствуют	данные отсутствуют

Государственный регистратор		ФГИС ЕГРН
полное наименование должности	подпись	инициалы, фамилия

М.П.

Выписка из Единого государственного реестра недвижимости об объекте недвижимости
Описание местоположения земельного участка

Земельный участок			
(вид объекта недвижимости)			
Лист №	Раздела 3.2	Всего листов раздела 3.2 : ____	Всего разделов: ____
Всего листов выписки: ____			
15.11.2021 № 99/2021/430683280			
Кадастровый номер:		02:17:000000:470(единое землепользование)	

Сведения о характерных точках границы земельного участка				
Система координат				
Зона №				
Номер точки	Координаты		Описание закрепления на местности	Средняя квадратическая погрешность определения координат характерных точек границ земельного участка, м
	X	Y		
1	2	3	4	5
11461	774247.51	1331921.37	данные отсутствуют	данные отсутствуют
11462	774258.22	1331914.24	данные отсутствуют	данные отсутствуют
11463	774259.93	1331913.81	данные отсутствуют	данные отсутствуют
11464	774283.99	1331915.82	данные отсутствуют	данные отсутствуют
11465	774298.24	1331914.87	данные отсутствуют	данные отсутствуют
11466	774299.32	1331915.27	данные отсутствуют	данные отсутствуют
11467	774305.7	1331917.32	данные отсутствуют	данные отсутствуют
11468	774305.74	1331917.32	данные отсутствуют	данные отсутствуют
11469	774315.97	1331916.55	данные отсутствуют	данные отсутствуют
11470	774316	1331916.54	данные отсутствуют	данные отсутствуют
11471	774324.19	1331912.19	данные отсутствуют	данные отсутствуют
11472	774324.21	1331912.16	данные отсутствуют	данные отсутствуют
11473	774328.3	1331906.03	данные отсутствуют	данные отсутствуют
11474	774328.31	1331906.02	данные отсутствуют	данные отсутствуют
11475	774328.32	1331905.98	данные отсутствуют	данные отсутствуют

Государственный регистратор		ФГИС ЕГРН
полное наименование должности	подпись	инициалы, фамилия

М.П.

Раздел 3.2

Выписка из Единого государственного реестра недвижимости об объекте недвижимости
Описание местоположения земельного участка

Земельный участок			
(вид объекта недвижимости)			
Лист №	Раздела 3.2	Всего листов раздела 3.2 : ____	Всего разделов: ____
Всего листов выписки: ____			
15.11.2021 № 99/2021/430683280			
Кадастровый номер:		02:17:000000:470(единое землепользование)	

Сведения о характерных точках границы земельного участка				
Система координат				
Зона №				
Номер точки	Координаты		Описание закрепления на местности	Средняя квадратическая погрешность определения координат характерных точек границ земельного участка, м
	X	Y		
1	2	3	4	5
11476	774328.58	1331897.01	данные отсутствуют	данные отсутствуют
11477	774327.04	1331886.8	данные отсутствуют	данные отсутствуют
11478	774329.59	1331875.34	данные отсутствуют	данные отсутствуют
11479	774337.75	1331865.91	данные отсутствуют	данные отсутствуют
11480	774345.92	1331860.02	данные отсутствуют	данные отсутствуют
11481	774345.95	1331859.99	данные отсутствуют	данные отсутствуют
11482	774350.03	1331852.09	данные отсутствуют	данные отсутствуют
11483	774351.94	1331850.53	данные отсутствуют	данные отсутствуют
11484	774353.23	1331849.99	данные отсутствуют	данные отсутствуют
11485	774353.77	1331849.03	данные отсутствуют	данные отсутствуют
11486	774355.64	1331847.5	данные отсутствуют	данные отсутствуют
11487	774363.81	1331843.17	данные отсутствуют	данные отсутствуют
11488	774363.82	1331843.16	данные отсутствуют	данные отсутствуют
11489	774368.68	1331839.83	данные отсутствуют	данные отсутствуют
11490	774368.71	1331839.81	данные отсутствуют	данные отсутствуют

Государственный регистратор		ФГИС ЕГРН
полное наименование должности	подпись	инициалы, фамилия

М.П.

Земельный участок			
(вид объекта недвижимости)			
Лист №	Раздела 3.2	Всего листов раздела 3.2 : ____	Всего разделов: ____
Всего листов выписки: ____			
15.11.2021 № 99/2021/430683280			
Кадастровый номер:		02:17:000000:470(единое землепользование)	

Сведения о характерных точках границы земельного участка				
Система координат				
Зона №				
Номер точки	Координаты		Описание закрепления на местности	Средняя квадратическая погрешность определения координат характерных точек границ земельного участка, м
	X	Y		
1	2	3	4	5
11491	774368.71	1331839.79	данные отсутствуют	данные отсутствуют
11492	774372.04	1331830.59	данные отсутствуют	данные отсутствуют
11493	774375.1	1331820.9	данные отсутствуют	данные отсутствуют
11494	774378.82	1331817.85	данные отсутствуют	данные отсутствуют
11495	774388.52	1331814.08	данные отсутствуют	данные отсутствуют
11496	774480.28	1331838.73	данные отсутствуют	данные отсутствуют
11497	774522.53	1331810.57	данные отсутствуют	данные отсутствуют
11498	774568.99	1331810.57	данные отсутствуют	данные отсутствуют
11499	774605.6	1331800.71	данные отсутствуют	данные отсутствуют
11500	774628.13	1331778.18	данные отсутствуют	данные отсутствуют
11501	774678.81	1331769.73	данные отсутствуют	данные отсутствуют
11502	774701.34	1331773.96	данные отсутствуют	данные отсутствуют
11503	774702.75	1331795.08	данные отсутствуют	данные отсутствуют
11504	774719.65	1331833.09	данные отсутствуют	данные отсутствуют
11505	774759.07	1331893.64	данные отсутствуют	данные отсутствуют

Государственный регистратор		ФГИС ЕГРН
полное наименование должности	подпись	инициалы, фамилия

М.П.

Раздел 3.2

Выписка из Единого государственного реестра недвижимости об объекте недвижимости
Описание местоположения земельного участка

Земельный участок			
(вид объекта недвижимости)			
Лист №	Раздела 3.2	Всего листов раздела 3.2 : ____	Всего разделов: ____
Всего листов выписки: ____			
15.11.2021 № 99/2021/430683280			
Кадастровый номер:		02:17:000000:470(единое землепользование)	

Сведения о характерных точках границы земельного участка				
Система координат				
Зона №				
Номер точки	Координаты		Описание закрепления на местности	Средняя квадратическая погрешность определения координат характерных точек границ земельного участка, м
	X	Y		
1	2	3	4	5
11506	774777.38	1331926.02	данные отсутствуют	данные отсутствуют
11507	774802.72	1331961.22	данные отсутствуют	данные отсутствуют
11508	774818.21	1331999.24	данные отсутствуют	данные отсутствуют
11509	774780.19	1332017.54	данные отсутствуют	данные отсутствуют
11510	774722.46	1332061.19	данные отсутствуют	данные отсутствуют
11511	774677.41	1332096.39	данные отсутствуют	данные отсутствуют
11512	774626.72	1332117.51	данные отсутствуют	данные отсутствуют
11513	774566.17	1332152.71	данные отсутствуют	данные отсутствуют
11514	774530.97	1332182.28	данные отсутствуют	данные отсутствуют
11515	774509.85	1332204.81	данные отсутствуют	данные отсутствуют
11516	774492.96	1332235.79	данные отсутствуют	данные отсутствуют
11517	774506.07	1332278.62	данные отсутствуют	данные отсутствуют
11518	774521.12	1332325.9	данные отсутствуют	данные отсутствуют
11519	774539.42	1332352.65	данные отсутствуют	данные отсутствуют
11520	774561.95	1332383.63	данные отсутствуют	данные отсутствуют

Государственный регистратор		ФГИС ЕГРН
полное наименование должности	подпись	инициалы, фамилия

М.П.

Выписка из Единого государственного реестра недвижимости об объекте недвижимости
Описание местоположения земельного участка

Земельный участок			
(вид объекта недвижимости)			
Лист №	Раздела 3.2	Всего листов раздела 3.2 : _____	Всего разделов: _____
Всего листов выписки: _____			
15.11.2021 № 99/2021/430683280			
Кадастровый номер:		02:17:000000:470(единое землепользование)	

Сведения о характерных точках границы земельного участка				
Система координат				
Зона №				
Номер точки	Координаты		Описание закрепления на местности	Средняя квадратическая погрешность определения координат характерных точек границ земельного участка, м
	X	Y		
1	2	3	4	5
11521	774530.97	1332423.05	данные отсутствуют	данные отсутствуют
11522	774502.81	1332404.75	данные отсутствуют	данные отсутствуют
11523	774457.76	1332413.2	данные отсутствуют	данные отсутствуют
11524	774423.96	1332475.15	данные отсутствуют	данные отсутствуют
11525	774173.34	1332710.29	данные отсутствуют	данные отсутствуют
11526	774140.95	1332697.62	данные отсутствуют	данные отсутствуют
11527	774115.61	1332701.84	данные отсутствуют	данные отсутствуют
11528	774087.45	1332730	данные отсутствуют	данные отсутствуют
11529	774010.01	1332849.68	данные отсутствуют	данные отсутствуют
11530	773966.36	1332970.77	данные отсутствуют	данные отсутствуют
11531	766392.29	1322764.51	данные отсутствуют	данные отсутствуют
11532	766436.81	1322765.89	данные отсутствуют	данные отсутствуют
11533	766438.68	1322767.21	данные отсутствуют	данные отсутствуют
11534	766438.69	1322767.22	данные отсутствуют	данные отсутствуют
11535	766446.07	1322771.31	данные отсутствуют	данные отсутствуют

Государственный регистратор		ФГИС ЕГРН
полное наименование должности	подпись	инициалы, фамилия

М.П.

Выписка из Единого государственного реестра недвижимости об объекте недвижимости
Описание местоположения земельного участка

Земельный участок			
(вид объекта недвижимости)			
Лист №	Раздела 3.2	Всего листов раздела 3.2 : _____	Всего разделов: _____
Всего листов выписки: _____			
15.11.2021 № 99/2021/430683280			
Кадастровый номер:		02:17:000000:470(единое землепользование)	

Сведения о характерных точках границы земельного участка				
Система координат				
Зона №				
Номер точки	Координаты		Описание закрепления на местности	Средняя квадратическая погрешность определения координат характерных точек границ земельного участка, м
	X	Y		
1	2	3	4	5
11536	766455.1	1322777.06	данные отсутствуют	данные отсутствуют
11537	766455.14	1322777.07	данные отсутствуют	данные отсутствуют
11538	766463.77	1322776.67	данные отсутствуют	данные отсутствуют
11539	766471.98	1322775.43	данные отсутствуют	данные отсутствуют
11540	766481.01	1322775.43	данные отсутствуют	данные отсутствуют
11541	766489.22	1322774.2	данные отсутствуют	данные отсутствуют
11542	766497.42	1322772.97	данные отсутствуют	данные отсутствуют
11543	766497.44	1322772.97	данные отсутствуют	данные отсутствуют
11544	766506.47	1322770.09	данные отсутствуют	данные отсутствуют
11545	766506.49	1322770.07	данные отсутствуют	данные отсутствуют
11546	766508.15	1322768.82	данные отсутствуют	данные отсутствуют
11547	766536.32	1322770.04	данные отсутствуют	данные отсутствуют
11548	766539.2	1322773.34	данные отсутствуют	данные отсутствуют
11549	766544.54	1322781.14	данные отсутствуют	данные отсутствуют
11550	766544.57	1322781.17	данные отсутствуют	данные отсутствуют

Государственный регистратор		ФГИС ЕГРН
полное наименование должности	подпись	инициалы, фамилия

М.П.

Земельный участок			
(вид объекта недвижимости)			
Лист №	Раздела 3.2	Всего листов раздела 3.2 : ____	Всего разделов: ____
Всего листов выписки: ____			
15.11.2021 № 99/2021/430683280			
Кадастровый номер:		02:17:000000:470(единое землепользование)	

Сведения о характерных точках границы земельного участка				
Система координат				
Зона №				
Номер точки	Координаты		Описание закрепления на местности	Средняя квадратическая погрешность определения координат характерных точек границ земельного участка, м
	X	Y		
1	2	3	4	5
11551	766544.58	1322781.18	данные отсутствуют	данные отсутствуют
11552	766553.61	1322784.04	данные отсутствуют	данные отсутствуют
11553	766553.63	1322784.04	данные отсутствуют	данные отсутствуют
11554	766562.21	1322784.87	данные отсутствуют	данные отсутствуют
11555	766570.4	1322793.05	данные отсутствуют	данные отсутствуют
11556	766570.42	1322793.07	данные отсутствуют	данные отсутствуют
11557	766576.12	1322795.84	данные отсутствуют	данные отсутствуют
11558	766576.17	1322795.85	данные отсутствуют	данные отсутствуют
11559	766586.48	1322794.71	данные отсутствуют	данные отсутствуют
11560	766586.52	1322794.7	данные отсутствуют	данные отсутствуют
11561	766586.55	1322794.67	данные отсутствуют	данные отсутствуют
11562	766586.55	1322794.65	данные отсутствуют	данные отсутствуют
11563	766589.81	1322786.5	данные отсутствуют	данные отсутствуют
11564	766598.35	1322785.27	данные отсутствуют	данные отсутствуют
11565	766606.1	1322789.77	данные отсутствуют	данные отсутствуют

Государственный регистратор		ФГИС ЕГРН
полное наименование должности	подпись	инициалы, фамилия

М.П.

Раздел 3.2

Выписка из Единого государственного реестра недвижимости об объекте недвижимости
Описание местоположения земельного участка

Земельный участок			
(вид объекта недвижимости)			
Лист №	Раздела 3.2	Всего листов раздела 3.2 : ____	Всего разделов: ____
Всего листов выписки: ____			
15.11.2021 № 99/2021/430683280			
Кадастровый номер:		02:17:000000:470(единое землепользование)	

Сведения о характерных точках границы земельного участка				
Система координат				
Зона №				
Номер точки	Координаты		Описание закрепления на местности	Средняя квадратическая погрешность определения координат характерных точек границ земельного участка, м
	X	Y		
1	2	3	4	5
11566	766613.07	1322797.96	данные отсутствуют	данные отсутствуют
11567	766613.09	1322797.97	данные отсутствуют	данные отсутствуют
11568	766620.48	1322803.32	данные отсутствуют	данные отсутствуют
11569	766620.49	1322803.33	данные отсутствуют	данные отсутствуют
11570	766620.53	1322803.34	данные отсутствуют	данные отсутствуют
11571	766620.55	1322803.34	данные отсутствуют	данные отсутствуют
11572	766628.64	1322801.64	данные отсутствуют	данные отсутствуют
11573	766639.13	1322807.93	данные отсутствуют	данные отсутствуют
11574	766681.21	1322852.05	данные отсутствуют	данные отсутствуют
11575	766732.86	1322867.43	данные отсутствуют	данные отсутствуют
11576	766745.97	1322871.26	данные отсутствуют	данные отсутствуют
11577	766747.25	1322878.36	данные отсутствуют	данные отсутствуют
11578	766749.71	1322887.4	данные отсутствуют	данные отсутствуют
11579	766750.94	1322896.8	данные отсутствуют	данные отсутствуют
11580	766746.04	1322903.33	данные отсутствуют	данные отсутствуют

Государственный регистратор		ФГИС ЕГРН
полное наименование должности	подпись	инициалы, фамилия

М.П.

Выписка из Единого государственного реестра недвижимости об объекте недвижимости
Описание местоположения земельного участка

Земельный участок			
(вид объекта недвижимости)			
Лист №	Раздела 3.2	Всего листов раздела 3.2 : ____	Всего разделов: ____
Всего листов выписки: ____			
15.11.2021 № 99/2021/430683280			
Кадастровый номер:		02:17:000000:470(единое землепользование)	

Сведения о характерных точках границы земельного участка				
Система координат				
Зона №				
Номер точки	Координаты		Описание закрепления на местности	Средняя квадратическая погрешность определения координат характерных точек границ земельного участка, м
	X	Y		
1	2	3	4	5
11581	766746.03	1322903.34	данные отсутствуют	данные отсутствуют
11582	766746.02	1322903.38	данные отсутствуют	данные отсутствуют
11583	766746.03	1322903.41	данные отсутствуют	данные отсутствуют
11584	766749.31	1322912.44	данные отсутствуют	данные отсутствуют
11585	766749.32	1322912.45	данные отсутствуют	данные отсутствуют
11586	766754.64	1322919.83	данные отсутствуют	данные отсутствуют
11587	766757.51	1322928.85	данные отсутствуют	данные отсутствуют
11588	766757.52	1322928.86	данные отсутствуют	данные отсутствуют
11589	766761.62	1322937.07	данные отсутствуют	данные отсутствуют
11590	766761.65	1322937.1	данные отсутствуют	данные отсутствуют
11591	766761.67	1322937.1	данные отсутствуют	данные отсутствуют
11592	766769.47	1322940.38	данные отсутствуют	данные отсутствуют
11593	766777.25	1322943.68	данные отсутствуют	данные отсутствуют
11594	766777.29	1322943.69	данные отсутствуют	данные отсутствуют
11595	766785.88	1322944.09	данные отсутствуют	данные отсутствуют

Государственный регистратор		ФГИС ЕГРН
полное наименование должности	подпись	инициалы, фамилия

М.П.

Раздел 3.2

Выписка из Единого государственного реестра недвижимости об объекте недвижимости
Описание местоположения земельного участка

Земельный участок			
(вид объекта недвижимости)			
Лист №	Раздела 3.2	Всего листов раздела 3.2 : ____	Всего разделов: ____
Всего листов выписки: ____			
15.11.2021 № 99/2021/430683280			
Кадастровый номер:		02:17:000000:470(единое землепользование)	

Сведения о характерных точках границы земельного участка				
Система координат				
Зона №				
Номер точки	Координаты		Описание закрепления на местности	Средняя квадратическая погрешность определения координат характерных точек границ земельного участка, м
	X	Y		
1	2	3	4	5
11596	766793.24	1322949	данные отсутствуют	данные отсутствуют
11597	766798.56	1322956.77	данные отсутствуют	данные отсутствуют
11598	766798.57	1322956.78	данные отсутствуют	данные отсутствуют
11599	766804.73	1322962.94	данные отсутствуют	данные отсутствуют
11600	766804.75	1322962.96	данные отсутствуют	данные отсутствуют
11601	766813.38	1322967.47	данные отсутствуют	данные отсутствуют
11602	766821.14	1322970.74	данные отсутствуют	данные отсутствуют
11603	766827.29	1322978.12	данные отсутствуют	данные отсутствуют
11604	766827.32	1322978.14	данные отсутствуют	данные отсутствуют
11605	766827.37	1322978.15	данные отсутствуют	данные отсутствуют
11606	766835.58	1322976.92	данные отсутствуют	данные отсутствуют
11607	766835.62	1322976.91	данные отсутствуют	данные отсутствуют
11608	766835.65	1322976.88	данные отсутствуют	данные отсутствуют
11609	766840.14	1322969.12	данные отсутствуют	данные отсутствуют
11610	766848.27	1322966.68	данные отсутствуют	данные отсутствуют

Государственный регистратор		ФГИС ЕГРН
полное наименование должности	подпись	инициалы, фамилия

М.П.

Земельный участок			
(вид объекта недвижимости)			
Лист №	Раздела 3.2	Всего листов раздела 3.2 : ____	Всего разделов: ____
Всего листов выписки: ____			
15.11.2021 № 99/2021/430683280			
Кадастровый номер:		02:17:000000:470(единое землепользование)	

Сведения о характерных точках границы земельного участка				
Система координат				
Зона №				
Номер точки	Координаты		Описание закрепления на местности	Средняя квадратическая погрешность определения координат характерных точек границ земельного участка, м
	X	Y		
1	2	3	4	5
11611	766854.38	1322972.39	данные отсутствуют	данные отсутствуют
11612	766854.39	1322972.4	данные отсутствуют	данные отсутствуют
11613	766854.45	1322972.41	данные отсутствуют	данные отсутствуют
11614	766863.03	1322971.19	данные отсутствуют	данные отсутствуют
11615	766868.74	1322977.31	данные отсутствуют	данные отсутствуют
11616	766868.77	1322977.33	данные отсутствуют	данные отсутствуют
11617	766868.81	1322977.34	данные отсутствуют	данные отсутствуют
11618	766868.86	1322977.33	данные отсутствуют	данные отсутствуют
11619	766876.24	1322972.82	данные отсутствуют	данные отсутствуют
11620	766876.25	1322972.81	данные отсутствуют	данные отсутствуют
11621	766883.23	1322966.65	данные отсутствуют	данные отсутствуют
11622	766883.24	1322966.64	данные отсутствуют	данные отсутствуют
11623	766888.58	1322960.06	данные отсутствуют	данные отсутствуют
11624	766888.59	1322960.05	данные отсутствуют	данные отсутствуют
11625	766888.6	1322960	данные отсутствуют	данные отсутствуют

Государственный регистратор		ФГИС ЕГРН
полное наименование должности	подпись	инициалы, фамилия

М.П.

Раздел 3.2

Выписка из Единого государственного реестра недвижимости об объекте недвижимости
Описание местоположения земельного участка

Земельный участок			
(вид объекта недвижимости)			
Лист №	Раздела 3.2	Всего листов раздела 3.2 : ____	Всего разделов: ____
Всего листов выписки: ____			
15.11.2021 № 99/2021/430683280			
Кадастровый номер:		02:17:000000:470(единое землепользование)	

Сведения о характерных точках границы земельного участка				
Система координат				
Зона №				
Номер точки	Координаты		Описание закрепления на местности	Средняя квадратическая погрешность определения координат характерных точек границ земельного участка, м
	X	Y		
1	2	3	4	5
11626	766888.59	1322959.96	данные отсутствуют	данные отсутствуют
11627	766888.56	1322959.93	данные отсутствуют	данные отсутствуют
11628	766881.64	1322955.06	данные отсутствуют	данные отсутствуют
11629	766884.48	1322947.34	данные отсутствуют	данные отсутствуют
11630	766891.02	1322942.44	данные отсутствуют	данные отсутствуют
11631	766891.05	1322942.41	данные отсутствуют	данные отсутствуют
11632	766894.74	1322935.02	данные отсутствуют	данные отсутствуют
11633	766894.75	1322935	данные отсутствуют	данные отсутствуют
11634	766896.79	1322926.39	данные отсутствуют	данные отсутствуют
11635	766902.51	1322919.46	данные отсутствуют	данные отсутствуют
11636	766910.6	1322917.85	данные отсутствуют	данные отсутствуют
11637	766912.22	1322928.43	данные отсутствуют	данные отсутствуют
11638	766912.23	1322928.46	данные отсутствуют	данные отсутствуют
11639	766912.28	1322928.5	данные отсутствуют	данные отсутствуют
11640	766921.31	1322932.18	данные отсутствуют	данные отсутствуют

Государственный регистратор		ФГИС ЕГРН
полное наименование должности	подпись	инициалы, фамилия

М.П.

Выписка из Единого государственного реестра недвижимости об объекте недвижимости
Описание местоположения земельного участка

Земельный участок			
(вид объекта недвижимости)			
Лист №	Раздела 3.2	Всего листов раздела 3.2 : ____	Всего разделов: ____
Всего листов выписки: ____			
15.11.2021 № 99/2021/430683280			
Кадастровый номер:		02:17:000000:470(единое землепользование)	

Сведения о характерных точках границы земельного участка				
Система координат				
Зона №				
Номер точки	Координаты		Описание закрепления на местности	Средняя квадратическая погрешность определения координат характерных точек границ земельного участка, м
	X	Y		
1	2	3	4	5
11641	766921.34	1322932.19	данные отсутствуют	данные отсутствуют
11642	766921.39	1322932.18	данные отсутствуют	данные отсутствуют
11643	766921.41	1322932.15	данные отсутствуют	данные отсутствуют
11644	766926.31	1322925.62	данные отсутствуют	данные отсутствуют
11645	766934.49	1322923.58	данные отсутствуют	данные отсутствуют
11646	766934.52	1322923.57	данные отсутствуют	данные отсутствуют
11647	766934.55	1322923.53	данные отсутствуют	данные отсутствуют
11648	766934.56	1322923.49	данные отсутствуют	данные отсутствуют
11649	766934.56	1322919.39	данные отсутствуют	данные отсутствуют
11650	766934.56	1322919.37	данные отсутствуют	данные отсутствуют
11651	766932.92	1322910.77	данные отсутствуют	данные отсутствуют
11652	766933.73	1322902.62	данные отсутствуют	данные отсутствуют
11653	766941.88	1322899.37	данные отсутствуют	данные отсутствуют
11654	766950.07	1322898.95	данные отсутствуют	данные отсутствуют
11655	766950.12	1322898.94	данные отсутствуют	данные отсутствуют

Государственный регистратор		ФГИС ЕГРН
полное наименование должности	подпись	инициалы, фамилия

М.П.

Раздел 3.2

Выписка из Единого государственного реестра недвижимости об объекте недвижимости
Описание местоположения земельного участка

Земельный участок			
(вид объекта недвижимости)			
Лист №	Раздела 3.2	Всего листов раздела 3.2 : ____	Всего разделов: ____
Всего листов выписки: ____			
15.11.2021 № 99/2021/430683280			
Кадастровый номер:		02:17:000000:470(единое землепользование)	

Сведения о характерных точках границы земельного участка				
Система координат				
Зона №				
Номер точки	Координаты		Описание закрепления на местности	Средняя квадратическая погрешность определения координат характерных точек границ земельного участка, м
	X	Y		
1	2	3	4	5
11656	766950.14	1322898.91	данные отсутствуют	данные отсутствуют
11657	766955.47	1322891.54	данные отсутствуют	данные отсутствуют
11658	766960.79	1322884.99	данные отсутствуют	данные отсутствуют
11659	766969.59	1322882.79	данные отсутствуют	данные отсутствуют
11660	766976.19	1322940.74	данные отсутствуют	данные отсутствуют
11661	766938.5	1322959	данные отсутствуют	данные отсутствуют
11662	766883.27	1322989.13	данные отсутствуют	данные отсутствуют
11663	766853.14	1323044.36	данные отсутствуют	данные отсутствуют
11664	766823.02	1323074.48	данные отсутствуют	данные отсутствуют
11665	766838.08	1323122.18	данные отсутствуют	данные отсутствуют
11666	766807.95	1323174.9	данные отсутствуют	данные отсутствуют
11667	766765.28	1323220.09	данные отсутствуют	данные отсутствуют
11668	766860.67	1323285.36	данные отсутствуют	данные отсутствуют
11669	766898.33	1323315.49	данные отсутствуют	данные отсутствуют
11670	766915.9	1323358.17	данные отсутствуют	данные отсутствуют

Государственный регистратор		ФГИС ЕГРН
полное наименование должности	подпись	инициалы, фамилия

М.П.

Земельный участок			
(вид объекта недвижимости)			
Лист №	Раздела 3.2	Всего листов раздела 3.2 : ____	Всего разделов: ____
Всего листов выписки: ____			
15.11.2021 № 99/2021/430683280			
Кадастровый номер:		02:17:000000:470(единое землепользование)	

Сведения о характерных точках границы земельного участка				
Система координат				
Зона №				
Номер точки	Координаты		Описание закрепления на местности	Средняя квадратическая погрешность определения координат характерных точек границ земельного участка, м
	X	Y		
1	2	3	4	5
11671	767033.9	1323398.33	данные отсутствуют	данные отсутствуют
11672	767033.9	1323456.07	данные отсутствуют	данные отсутствуют
11673	766875.74	1323390.8	данные отсутствуют	данные отсутствуют
11674	766810.46	1323320.51	данные отсутствуют	данные отсутствуют
11675	766772.81	1323358.17	данные отсутствуют	данные отсутствуют
11676	766752.72	1323435.99	данные отсутствуют	данные отсутствуют
11677	766732.64	1323468.63	данные отсутствуют	данные отсутствуют
11678	766705.02	1323506.28	данные отсутствуют	данные отсутствуют
11679	766737.66	1323616.75	данные отсутствуют	данные отсутствуют
11680	766722.6	1323714.65	данные отсутствуют	данные отсутствуют
11681	766787.87	1323852.73	данные отсутствуют	данные отсутствуют
11682	766767.79	1324033.48	данные отсутствуют	данные отсутствуют
11683	766710.04	1324143.94	данные отсутствуют	данные отсутствуют
11684	766717.58	1324269.47	данные отсутствуют	данные отсутствуют
11685	766320.92	1324949.81	данные отсутствуют	данные отсутствуют

Государственный регистратор		ФГИС ЕГРН
полное наименование должности	подпись	инициалы, фамилия

М.П.

Раздел 3.2

Выписка из Единого государственного реестра недвижимости об объекте недвижимости
Описание местоположения земельного участка

Земельный участок			
(вид объекта недвижимости)			
Лист №	Раздела 3.2	Всего листов раздела 3.2 : ____	Всего разделов: ____
Всего листов выписки: ____			
15.11.2021 № 99/2021/430683280			
Кадастровый номер:		02:17:000000:470(единое землепользование)	

Сведения о характерных точках границы земельного участка				
Система координат				
Зона №				
Номер точки	Координаты		Описание закрепления на местности	Средняя квадратическая погрешность определения координат характерных точек границ земельного участка, м
	X	Y		
1	2	3	4	5
11686	766421.34	1325052.74	данные отсутствуют	данные отсутствуют
11687	766584.52	1325190.81	данные отсутствуют	данные отсутствуют
11688	766662.35	1325067.8	данные отсутствуют	данные отсутствуют
11689	766740.17	1325065.29	данные отсутствуют	данные отсутствуют
11690	766843.1	1325115.5	данные отсутствуют	данные отсутствуют
11691	766735.15	1325396.67	данные отсутствуют	данные отсутствуют
11692	766662.35	1325642.7	данные отсутствуют	данные отсутствуют
11693	766662.35	1325755.67	данные отсутствуют	данные отсутствуют
11694	766629.71	1325883.7	данные отсутствуют	данные отсутствуют
11695	766627.2	1326084.54	данные отсутствуют	данные отсутствуют
11696	766584.52	1326142.28	данные отсутствуют	данные отсутствуют
11697	766509.21	1326225.13	данные отсутствуют	данные отсутствуют
11698	766351.05	1326318.01	данные отсутствуют	данные отсутствуют
11699	766200.42	1326328.06	данные отсутствуют	данные отсутствуют
11700	766102.51	1326403.37	данные отсутствуют	данные отсутствуют

Государственный регистратор		ФГИС ЕГРН
полное наименование должности	подпись	инициалы, фамилия

М.П.

Выписка из Единого государственного реестра недвижимости об объекте недвижимости
Описание местоположения земельного участка

Земельный участок			
(вид объекта недвижимости)			
Лист №	Раздела 3.2	Всего листов раздела 3.2 : ____	Всего разделов: ____
Всего листов выписки: ____			
15.11.2021 № 99/2021/430683280			
Кадастровый номер:		02:17:000000:470(единое землепользование)	

Сведения о характерных точках границы земельного участка				
Система координат				
Зона №				
Номер точки	Координаты		Описание закрепления на местности	Средняя квадратическая погрешность определения координат характерных точек границ земельного участка, м
	X	Y		
1	2	3	4	5
11701	766069.87	1326526.38	данные отсутствуют	данные отсутствуют
11702	766074.9	1326636.84	данные отсутствуют	данные отсутствуют
11703	766112.55	1326709.65	данные отсутствуют	данные отсутствуют
11704	766207.95	1326764.88	данные отсутствуют	данные отсутствуют
11705	766290.8	1326774.92	данные отсутствуют	данные отсутствуют
11706	766441.42	1326837.68	данные отсутствуют	данные отсутствуют
11707	766453.98	1326877.85	данные отсутствуют	данные отсутствуют
11708	766293.31	1327071.16	данные отсутствуют	данные отсутствуют
11709	766285.77	1327126.39	данные отсутствуют	данные отсутствуют
11710	766220.5	1327229.32	данные отсутствуют	данные отсутствуют
11711	766137.66	1327234.34	данные отсутствуют	данные отсутствуют
11712	766044.77	1327199.19	данные отсутствуют	данные отсутствуют
11713	765914.22	1327186.64	данные отсутствуют	данные отсутствуют
11714	765836.4	1327221.78	данные отсутствуют	данные отсутствуют
11715	765766.11	1327174.09	данные отсутствуют	данные отсутствуют

Государственный регистратор		ФГИС ЕГРН
полное наименование должности	подпись	инициалы, фамилия

М.П.

Выписка из Единого государственного реестра недвижимости об объекте недвижимости
Описание местоположения земельного участка

Земельный участок			
(вид объекта недвижимости)			
Лист №	Раздела 3.2	Всего листов раздела 3.2 : ____	Всего разделов: ____
Всего листов выписки: ____			
15.11.2021 № 99/2021/430683280			
Кадастровый номер:		02:17:000000:470(единое землепользование)	

Сведения о характерных точках границы земельного участка				
Система координат				
Зона №				
Номер точки	Координаты		Описание закрепления на местности	Средняя квадратическая погрешность определения координат характерных точек границ земельного участка, м
	X	Y		
1	2	3	4	5
11716	765705.86	1327111.32	данные отсутствуют	данные отсутствуют
11717	765640.58	1327113.83	данные отсутствуют	данные отсутствуют
11718	765562.76	1327036.01	данные отсутствуют	данные отсутствуют
11719	765580.33	1326993.33	данные отсутствуют	данные отсутствуют
11720	765723.43	1326963.21	данные отсутствуют	данные отсутствуют
11721	765680.75	1326887.89	данные отсутствуют	данные отсутствуют
11722	765688.28	1326749.82	данные отсутствуют	данные отсутствуют
11723	765628.03	1326677.01	данные отсутствуют	данные отсутствуют
11724	765783.68	1326307.97	данные отсутствуют	данные отсутствуют
11725	765846.44	1326127.22	данные отсутствуют	данные отсутствуют
11726	765813.81	1326069.48	данные отсутствуют	данные отсутствуют
11727	765746.02	1326026.8	данные отсутствуют	данные отсутствуют
11728	765708.37	1326220.11	данные отсутствуют	данные отсутствуют
11729	765620.5	1326343.12	данные отсутствуют	данные отсутствуют
11730	765557.74	1326350.65	данные отсутствуют	данные отсутствуют

Государственный регистратор		ФГИС ЕГРН
полное наименование должности	подпись	инициалы, фамилия

М.П.

Земельный участок			
(вид объекта недвижимости)			
Лист №	Раздела 3.2	Всего листов раздела 3.2 : ____	Всего разделов: ____
Всего листов выписки: ____			
15.11.2021 № 99/2021/430683280			
Кадастровый номер:		02:17:000000:470(единое землепользование)	

Сведения о характерных точках границы земельного участка				
Система координат				
Зона №				
Номер точки	Координаты		Описание закрепления на местности	Средняя квадратическая погрешность определения координат характерных точек границ земельного участка, м
	X	Y		
1	2	3	4	5
11731	765500	1326405.88	данные отсутствуют	данные отсутствуют
11732	765467.36	1326420.94	данные отсутствуют	данные отсутствуют
11733	765454.81	1326498.77	данные отсутствуют	данные отсутствуют
11734	765409.62	1326616.76	данные отсутствуют	данные отсутствуют
11735	765382	1326616.76	данные отсутствуют	данные отсутствуют
11736	765356.9	1326649.4	данные отсутствуют	данные отсутствуют
11737	765371.96	1326709.65	данные отсутствуют	данные отсутствуют
11738	765359.41	1326784.96	данные отсутствуют	данные отсутствуют
11739	765264.01	1326772.41	данные отсутствуют	данные отсутствуют
11740	765050.62	1326795	данные отсутствуют	данные отсутствуют
11741	764854.81	1326772.41	данные отсутствуют	данные отсутствуют
11742	764837.23	1326887.89	данные отсутствуют	данные отсутствуют
11743	764681.58	1327738.94	данные отсутствуют	данные отсутствуют
11744	764787.02	1327904.63	данные отсутствуют	данные отсутствуют
11745	764945.18	1327927.23	данные отсутствуют	данные отсутствуют

Государственный регистратор		ФГИС ЕГРН
полное наименование должности	подпись	инициалы, фамилия

М.П.

Раздел 3.2

Выписка из Единого государственного реестра недвижимости об объекте недвижимости
Описание местоположения земельного участка

Земельный участок			
(вид объекта недвижимости)			
Лист №	Раздела 3.2	Всего листов раздела 3.2 : ____	Всего разделов: ____
Всего листов выписки: ____			
15.11.2021 № 99/2021/430683280			
Кадастровый номер:		02:17:000000:470(единое землепользование)	

Сведения о характерных точках границы земельного участка				
Система координат				
Зона №				
Номер точки	Координаты		Описание закрепления на местности	Средняя квадратическая погрешность определения координат характерных точек границ земельного участка, м
	X	Y		
1	2	3	4	5
11746	765093.3	1327874.51	данные отсутствуют	данные отсутствуют
11747	765191.21	1327856.93	данные отсутствуют	данные отсутствуют
11748	765304.18	1327618.44	данные отсутствуют	данные отсутствуют
11749	765344.35	1327507.98	данные отсутствуют	данные отсутствуют
11750	765459.83	1327505.47	данные отсутствуют	данные отсутствуют
11751	765668.2	1327666.14	данные отсутствуют	данные отсутствуют
11752	765715.9	1327651.08	данные отсутствуют	данные отсутствуют
11753	765791.21	1327585.8	данные отсутствуют	данные отсутствуют
11754	765788.7	1327555.68	данные отсутствуют	данные отсутствуют
11755	765698.32	1327530.57	данные отсутствуют	данные отсутствуют
11756	765658.16	1327427.64	данные отсутствуют	данные отсутствуют
11757	765582.84	1327387.48	данные отсутствуют	данные отсутствуют
11758	765517.57	1327294.59	данные отсутствуют	данные отсутствуют
11759	765545.19	1327282.04	данные отсутствуют	данные отсутствуют
11760	765725.94	1327435.18	данные отсутствуют	данные отсутствуют

Государственный регистратор		ФГИС ЕГРН
полное наименование должности	подпись	инициалы, фамилия

М.П.

Выписка из Единого государственного реестра недвижимости об объекте недвижимости
Описание местоположения земельного участка

Земельный участок			
(вид объекта недвижимости)			
Лист №	Раздела 3.2	Всего листов раздела 3.2 : ____	Всего разделов: ____
Всего листов выписки: ____			
15.11.2021 № 99/2021/430683280			
Кадастровый номер:		02:17:000000:470(единое землепользование)	

Сведения о характерных точках границы земельного участка				
Система координат				
Зона №				
Номер точки	Координаты		Описание закрепления на местности	Средняя квадратическая погрешность определения координат характерных точек границ земельного участка, м
	X	Y		
1	2	3	4	5
11761	765735.98	1327324.71	данные отсутствуют	данные отсутствуют
11762	765612.97	1327219.27	данные отсутствуют	данные отсутствуют
11763	765600.42	1327176.6	данные отсутствуют	данные отсутствуют
11764	765891.63	1327249.4	данные отсутствуют	данные отсутствуют
11765	765916.74	1327224.3	данные отсутствуют	данные отсутствуют
11766	766007.11	1327219.27	данные отсутствуют	данные отсутствуют
11767	766079.92	1327309.65	данные отсутствуют	данные отсутствуют
11768	766162.76	1327319.69	данные отсутствуют	данные отсутствуют
11769	766220.5	1327384.97	данные отсутствуют	данные отсутствуют
11770	766418.83	1327472.83	данные отсутствуют	данные отсутствуют
11771	766428.87	1327651.08	данные отсутствуют	данные отсутствуют
11772	766265.69	1327874.51	данные отсутствуют	данные отсутствуют
11773	766145.19	1328055.26	данные отсутствуют	данные отсутствуют
11774	765889.12	1328514.68	данные отсутствуют	данные отсутствуют
11775	765836.4	1328823.47	данные отсутствуют	данные отсутствуют

Государственный регистратор		ФГИС ЕГРН
полное наименование должности	подпись	инициалы, фамилия

М.П.

Выписка из Единого государственного реестра недвижимости об объекте недвижимости
Описание местоположения земельного участка

Земельный участок			
(вид объекта недвижимости)			
Лист №	Раздела 3.2	Всего листов раздела 3.2 : ____	Всего разделов: ____
Всего листов выписки: ____			
15.11.2021 № 99/2021/430683280			
Кадастровый номер:		02:17:000000:470(единое землепользование)	

Сведения о характерных точках границы земельного участка				
Система координат				
Зона №				
Номер точки	Координаты		Описание закрепления на местности	Средняя квадратическая погрешность определения координат характерных точек границ земельного участка, м
	X	Y		
1	2	3	4	5
11776	765597.91	1329021.79	данные отсутствуют	данные отсутствуют
11777	765053.78	1329113.16	данные отсутствуют	данные отсутствуют
11778	765008.84	1329104.95	данные отсутствуют	данные отсутствуют
11779	764428.29	1328997.5	данные отсутствуют	данные отсутствуют
11780	764137.53	1328682.53	данные отсутствуют	данные отсутствуют
11781	764272.89	1328188.69	данные отсутствуют	данные отсутствуют
11782	764272.89	1328188.67	данные отсутствуют	данные отсутствуют
11783	764272.88	1328188.63	данные отсутствуют	данные отсутствуют
11784	764270.76	1328184.16	данные отсутствуют	данные отсутствуют
11785	764273.68	1328173.57	данные отсутствуют	данные отсутствуют
11786	764273.55	1328172.85	данные отсутствуют	данные отсутствуют
11787	764241.01	1328121.34	данные отсутствуют	данные отсутствуют
11788	764213.33	1328062.89	данные отсутствуют	данные отсутствуют
11789	764213.3	1328062.85	данные отсутствуют	данные отсутствуют
11790	764213.26	1328062.84	данные отсутствуют	данные отсутствуют

Государственный регистратор		ФГИС ЕГРН
полное наименование должности	подпись	инициалы, фамилия

М.П.

Земельный участок			
(вид объекта недвижимости)			
Лист №	Раздела 3.2	Всего листов раздела 3.2 : _____	Всего разделов: _____
Всего листов выписки: _____			
15.11.2021 № 99/2021/430683280			
Кадастровый номер:		02:17:000000:470(единое землепользование)	

Сведения о характерных точках границы земельного участка				
Система координат				
Зона №				
Номер точки	Координаты		Описание закрепления на местности	Средняя квадратическая погрешность определения координат характерных точек границ земельного участка, м
	X	Y		
1	2	3	4	5
11791	764203.58	1328062.08	данные отсутствуют	данные отсутствуют
11792	764192.22	1328044.1	данные отсутствуют	данные отсутствуют
11793	764191.52	1328043.83	данные отсутствуют	данные отсутствуют
11794	763970.44	1328046.11	данные отсутствуют	данные отсутствуют
11795	763945.19	1328048.73	данные отсутствуют	данные отсутствуют
11796	763575.63	1328072.48	данные отсутствуют	данные отсутствуют
11797	763576.67	1328062.2	данные отсутствуют	данные отсутствуют
11798	763581.41	1328035.08	данные отсутствуют	данные отсутствуют
11799	763597.48	1327943.44	данные отсутствуют	данные отсутствуют
11800	763605.7	1327905.43	данные отсутствуют	данные отсутствуют
11801	764244.85	1324328.33	данные отсутствуют	данные отсутствуют
11802	764316.66	1324336.16	данные отсутствуют	данные отсутствуют
11803	764655.47	1324376.02	данные отсутствуют	данные отсутствуют
11804	764656.55	1324373.19	данные отсутствуют	данные отсутствуют
11805	764656.97	1324373.24	данные отсутствуют	данные отсутствуют

Государственный регистратор		ФГИС ЕГРН
полное наименование должности	подпись	инициалы, фамилия

М.П.

Раздел 3.2

Выписка из Единого государственного реестра недвижимости об объекте недвижимости
Описание местоположения земельного участка

Земельный участок			
(вид объекта недвижимости)			
Лист №	Раздела 3.2	Всего листов раздела 3.2 : _____	Всего разделов: _____
Всего листов выписки: _____			
15.11.2021 № 99/2021/430683280			
Кадастровый номер:		02:17:000000:470(единое землепользование)	

Сведения о характерных точках границы земельного участка				
Система координат				
Зона №				
Номер точки	Координаты		Описание закрепления на местности	Средняя квадратическая погрешность определения координат характерных точек границ земельного участка, м
	X	Y		
1	2	3	4	5
11806	764657.45	1324372.71	данные отсутствуют	данные отсутствуют
11807	764660.59	1324364.51	данные отсутствуют	данные отсутствуют
11808	764672.13	1324365.77	данные отсутствуют	данные отсутствуют
11809	764672.18	1324365.76	данные отсутствуют	данные отсутствуют
11810	764672.21	1324365.71	данные отсутствуют	данные отсутствуют
11811	764801.9	1324026.49	данные отсутствуют	данные отсутствуют
11812	764914.97	1323953.36	данные отсутствуют	данные отсутствуют
11813	764915	1323953.32	данные отсутствуют	данные отсутствуют
11814	764961.56	1323866.84	данные отсутствуют	данные отсутствуют
11815	765034.73	1323720.5	данные отсутствуют	данные отсутствуют
11816	765101.25	1323580.8	данные отсутствуют	данные отсутствуют
11817	765161.11	1323421.19	данные отсутствуют	данные отсутствуют
11818	765294.13	1323261.56	данные отсутствуют	данные отсутствуют
11819	765380.59	1323195.05	данные отсутствуют	данные отсутствуют
11820	765533.58	1323095.28	данные отсутствуют	данные отсутствуют

Государственный регистратор		ФГИС ЕГРН
полное наименование должности	подпись	инициалы, фамилия

М.П.

Выписка из Единого государственного реестра недвижимости об объекте недвижимости
Описание местоположения земельного участка

Земельный участок			
(вид объекта недвижимости)			
Лист №	Раздела 3.2	Всего листов раздела 3.2 : ____	Всего разделов: ____
Всего листов выписки: ____			
15.11.2021 № 99/2021/430683280			
Кадастровый номер:		02:17:000000:470(единое землепользование)	

Сведения о характерных точках границы земельного участка				
Система координат				
Зона №				
Номер точки	Координаты		Описание закрепления на местности	Средняя квадратическая погрешность определения координат характерных точек границ земельного участка, м
	X	Y		
1	2	3	4	5
11821	765533.59	1323095.27	данные отсутствуют	данные отсутствуют
11822	765686.57	1322948.93	данные отсутствуют	данные отсутствуют
11823	765854.1	1322855.87	данные отсутствуют	данные отсутствуют
11824	766071.96	1322799.34	данные отсутствуют	данные отсутствуют
11825	766273.98	1322768.6	данные отсутствуют	данные отсутствуют
11826	764771.92	1330635.24	данные отсутствуют	5
11827	765442.53	1330457.27	данные отсутствуют	5
11828	765615.34	1330777.1	данные отсутствуют	5
11829	765383.21	1331140.78	данные отсутствуют	5
11830	765303.25	1331112.41	данные отсутствуют	5
11831	765233.61	1331179.47	данные отсутствуют	5
11832	765045.33	1331267.16	данные отсутствуют	5
11833	765035.01	1331393.55	данные отсутствуют	5
11834	764975.68	1331292.95	данные отсутствуют	5
11835	764632.64	1331179.47	данные отсутствуют	5

Государственный регистратор		ФГИС ЕГРН
полное наименование должности	подпись	инициалы, фамилия

М.П.

Раздел 3.2

Выписка из Единого государственного реестра недвижимости об объекте недвижимости
Описание местоположения земельного участка

Земельный участок			
(вид объекта недвижимости)			
Лист №	Раздела 3.2	Всего листов раздела 3.2 : ____	Всего разделов: ____
Всего листов выписки: ____			
15.11.2021 № 99/2021/430683280			
Кадастровый номер:		02:17:000000:470(единое землепользование)	

Сведения о характерных точках границы земельного участка				
Система координат				
Зона №				
Номер точки	Координаты		Описание закрепления на местности	Средняя квадратическая погрешность определения координат характерных точек границ земельного участка, м
	X	Y		
1	2	3	4	5
11836	764836.4	1330962.81	данные отсутствуют	5
11837	764868.41	1307896.39	данные отсутствуют	данные отсутствуют
11838	766083.65	1308129.56	данные отсутствуют	данные отсутствуют
11839	766334.91	1308179.98	данные отсутствуют	данные отсутствуют
11840	766945.64	1308299.62	данные отсутствуют	данные отсутствуют
11841	767380.35	1308386.28	данные отсутствуют	данные отсутствуют
11842	767492.59	1308406.39	данные отсутствуют	данные отсутствуют
11843	768660.22	1308631.03	данные отсутствуют	данные отсутствуют
11844	768654.59	1308645.33	данные отсутствуют	данные отсутствуют
11845	768654.58	1308645.37	данные отсутствуют	данные отсутствуют
11846	768655.85	1308659.32	данные отсутствуют	данные отсутствуют
11847	768655.86	1308659.36	данные отсутствуют	данные отсутствуют
11848	768655.87	1308659.37	данные отсутствуют	данные отсутствуют
11849	768668.56	1308673.32	данные отсутствуют	данные отсутствуют
11850	768668.57	1308673.33	данные отсутствуют	данные отсутствуют

Государственный регистратор		ФГИС ЕГРН
полное наименование должности	подпись	инициалы, фамилия

М.П.

Земельный участок			
(вид объекта недвижимости)			
Лист №	Раздела 3.2	Всего листов раздела 3.2 : ____	Всего разделов: ____
Всего листов выписки: ____			
15.11.2021 № 99/2021/430683280			
Кадастровый номер:		02:17:000000:470(единое землепользование)	

Сведения о характерных точках границы земельного участка				
Система координат				
Зона №				
Номер точки	Координаты		Описание закрепления на местности	Средняя квадратическая погрешность определения координат характерных точек границ земельного участка, м
	X	Y		
1	2	3	4	5
11851	768681.25	1308683.47	данные отсутствуют	данные отсутствуют
11852	768691.39	1308696.14	данные отсутствуют	данные отсутствуют
11853	768691.42	1308696.16	данные отсутствуют	данные отсутствуют
11854	768702.82	1308702.51	данные отсутствуют	данные отсутствуют
11855	768712.97	1308710.1	данные отсутствуют	данные отсутствуют
11856	768712.98	1308710.11	данные отсутствуют	данные отсутствуют
11857	768726.92	1308716.45	данные отсутствуют	данные отсутствуют
11858	768737.05	1308727.85	данные отсутствуют	данные отсутствуют
11859	768737.06	1308727.86	данные отсутствуют	данные отсутствуют
11860	768748.46	1308738	данные отсутствуют	данные отсутствуют
11861	768756.06	1308749.4	данные отсутствуют	данные отсутствуют
11862	768758.59	1308762.05	данные отсутствуют	данные отсутствуют
11863	768761.12	1308774.73	данные отсутствуют	данные отсутствуют
11864	768762.39	1308787.4	данные отсутствуют	данные отсутствуют
11865	768757.33	1308801.33	данные отсутствуют	данные отсутствуют

Государственный регистратор		ФГИС ЕГРН
полное наименование должности	подпись	инициалы, фамилия

М.П.

Раздел 3.2

Выписка из Единого государственного реестра недвижимости об объекте недвижимости
Описание местоположения земельного участка

Земельный участок			
(вид объекта недвижимости)			
Лист №	Раздела 3.2	Всего листов раздела 3.2 : ____	Всего разделов: ____
Всего листов выписки: ____			
15.11.2021 № 99/2021/430683280			
Кадастровый номер:		02:17:000000:470(единое землепользование)	

Сведения о характерных точках границы земельного участка				
Система координат				
Зона №				
Номер точки	Координаты		Описание закрепления на местности	Средняя квадратическая погрешность определения координат характерных точек границ земельного участка, м
	X	Y		
1	2	3	4	5
11866	768750.99	1308815.27	данные отсутствуют	данные отсутствуют
11867	768744.65	1308829.21	данные отсутствуют	данные отсутствуют
11868	768734.52	1308839.35	данные отсутствуют	данные отсутствуют
11869	768734.51	1308839.36	данные отсутствуют	данные отсутствуют
11870	768726.9	1308850.77	данные отсутствуют	данные отсутствуют
11871	768719.29	1308860.92	данные отсутствуют	данные отсутствуют
11872	768710.41	1308871.06	данные отсутствуют	данные отсутствуют
11873	768700.26	1308883.74	данные отсутствуют	данные отсутствуют
11874	768690.12	1308897.68	данные отсутствуют	данные отсутствуют
11875	768681.24	1308907.85	данные отсутствуют	данные отсутствуют
11876	768673.63	1308917.99	данные отсутствуют	данные отсутствуют
11877	768659.69	1308931.94	данные отсутствуют	данные отсутствуют
11878	768659.67	1308931.95	данные отсутствуют	данные отсутствуют
11879	768650.79	1308945.9	данные отсутствуют	данные отсутствуют
11880	768650.79	1308945.92	данные отсутствуют	данные отсутствуют

Государственный регистратор		ФГИС ЕГРН
полное наименование должности	подпись	инициалы, фамилия

М.П.

Выписка из Единого государственного реестра недвижимости об объекте недвижимости
Описание местоположения земельного участка

Земельный участок			
(вид объекта недвижимости)			
Лист №	Раздела 3.2	Всего листов раздела 3.2 : ____	Всего разделов: ____
Всего листов выписки: ____			
15.11.2021 № 99/2021/430683280			
Кадастровый номер:		02:17:000000:470(единое землепользование)	

Сведения о характерных точках границы земельного участка				
Система координат				
Зона №				
Номер точки	Координаты		Описание закрепления на местности	Средняя квадратическая погрешность определения координат характерных точек границ земельного участка, м
	X	Y		
1	2	3	4	5
11881	768644.45	1308961.14	данные отсутствуют	данные отсутствуют
11882	768638.11	1308976.34	данные отсутствуют	данные отсутствуют
11883	768631.76	1308989.03	данные отсутствуют	данные отсутствуют
11884	768625.42	1309000.43	данные отсутствуют	данные отсутствуют
11885	768616.54	1309014.38	данные отсутствуют	данные отсутствуют
11886	768605.13	1309033.41	данные отсутствуют	данные отсутствуют
11887	768597.52	1309046.09	данные отсутствуют	данные отсутствуют
11888	768588.65	1309058.78	данные отсутствуют	данные отсутствуют
11889	768588.64	1309058.79	данные отсутствуют	данные отсутствуют
11890	768581.03	1309074.01	данные отсутствуют	данные отсутствуют
11891	768574.69	1309086.7	данные отсутствуют	данные отсутствуют
11892	768565.81	1309101.91	данные отсутствуют	данные отсутствуют
11893	768559.47	1309115.86	данные отсутствуют	данные отсутствуют
11894	768559.46	1309115.88	данные отсутствуют	данные отсутствуют
11895	768555.66	1309131.1	данные отсутствуют	данные отсутствуют

Государственный регистратор		ФГИС ЕГРН
полное наименование должности	подпись	инициалы, фамилия

М.П.

Раздел 3.2

Выписка из Единого государственного реестра недвижимости об объекте недвижимости
Описание местоположения земельного участка

Земельный участок			
(вид объекта недвижимости)			
Лист №	Раздела 3.2	Всего листов раздела 3.2 : ____	Всего разделов: ____
Всего листов выписки: ____			
15.11.2021 № 99/2021/430683280			
Кадастровый номер:		02:17:000000:470(единое землепользование)	

Сведения о характерных точках границы земельного участка				
Система координат				
Зона №				
Номер точки	Координаты		Описание закрепления на местности	Средняя квадратическая погрешность определения координат характерных точек границ земельного участка, м
	X	Y		
1	2	3	4	5
11896	768553.12	1309145.06	данные отсутствуют	данные отсутствуют
11897	768551.85	1309162.82	данные отсутствуют	данные отсутствуют
11898	768550.58	1309181.86	данные отсутствуют	данные отсутствуют
11899	768550.58	1309195.82	данные отсутствуют	данные отсутствуют
11900	768553.12	1309211.03	данные отсутствуют	данные отсутствуют
11901	768553.14	1309211.07	данные отсутствуют	данные отсутствуют
11902	768560.74	1309222.49	данные отсутствуют	данные отсутствуют
11903	768565.8	1309235.15	данные отсутствуют	данные отсутствуют
11904	768570.88	1309252.89	данные отсутствуют	данные отсутствуют
11905	768568.34	1309269.36	данные отсутствуют	данные отсутствуют
11906	768563.27	1309290.91	данные отсутствуют	данные отсутствуют
11907	768559.99	1309300.74	данные отсутствуют	данные отсутствуют
11908	768552.76	1309312.94	данные отсутствуют	данные отсутствуют
11909	768515.18	1309357.67	данные отсутствуют	данные отсутствуют
11910	768514.84	1309364.74	данные отсутствуют	данные отсутствуют

Государственный регистратор		ФГИС ЕГРН
полное наименование должности	подпись	инициалы, фамилия

М.П.

Земельный участок			
(вид объекта недвижимости)			
Лист №	Раздела 3.2	Всего листов раздела 3.2 : ____	Всего разделов: ____
Всего листов выписки: ____			
15.11.2021 № 99/2021/430683280			
Кадастровый номер:		02:17:000000:470(единое землепользование)	

Сведения о характерных точках границы земельного участка				
Система координат				
Зона №				
Номер точки	Координаты		Описание закрепления на местности	Средняя квадратическая погрешность определения координат характерных точек границ земельного участка, м
	X	Y		
1	2	3	4	5
11911	768503.67	1309378.39	данные отсутствуют	данные отсутствуют
11912	768503.66	1309378.42	данные отсутствуют	данные отсутствуют
11913	768497.32	1309393.63	данные отсутствуют	данные отсутствуют
11914	768492.25	1309407.59	данные отсутствуют	данные отсутствуют
11915	768492.24	1309407.6	данные отсутствуют	данные отсутствуют
11916	768488.43	1309425.37	данные отсутствуют	данные отсутствуют
11917	768485.9	1309441.86	данные отсутствуют	данные отсутствуют
11918	768485.9	1309462.15	данные отсутствуют	данные отсутствуют
11919	768485.33	1309465.83	данные отсутствуют	данные отсутствуют
11920	768477.95	1309476.16	данные отсутствуют	данные отсутствуют
11921	768454.23	1309513.44	данные отсутствуют	данные отсутствуют
11922	768446.11	1309519.53	данные отсутствуют	данные отсутствуют
11923	768276.37	1309622.83	данные отсутствуют	данные отсутствуют
11924	768250.58	1309632.21	данные отсутствуют	данные отсутствуют
11925	768235.58	1309639.09	данные отсутствуют	данные отсутствуют

Государственный регистратор		ФГИС ЕГРН
полное наименование должности	подпись	инициалы, фамилия

М.П.

Раздел 3.2

Выписка из Единого государственного реестра недвижимости об объекте недвижимости
Описание местоположения земельного участка

Земельный участок			
(вид объекта недвижимости)			
Лист №	Раздела 3.2	Всего листов раздела 3.2 : ____	Всего разделов: ____
Всего листов выписки: ____			
15.11.2021 № 99/2021/430683280			
Кадастровый номер:		02:17:000000:470(единое землепользование)	

Сведения о характерных точках границы земельного участка				
Система координат				
Зона №				
Номер точки	Координаты		Описание закрепления на местности	Средняя квадратическая погрешность определения координат характерных точек границ земельного участка, м
	X	Y		
1	2	3	4	5
11926	767959.53	1309494.64	данные отсутствуют	данные отсутствуют
11927	767481.33	1309567.2	данные отсутствуют	данные отсутствуют
11928	767201	1309366.02	данные отсутствуют	данные отсутствуют
11929	766640.36	1309458.36	данные отсутствуют	данные отсутствуют
11930	766571.1	1309692.52	данные отсутствуют	данные отсутствуют
11931	766567.8	1309788.16	данные отсутствуют	данные отсутствуют
11932	766528.23	1309784.86	данные отсутствуют	данные отсутствуют
11933	766488.65	1309758.48	данные отсутствуют	данные отсутствуют
11934	766396.31	1309659.54	данные отсутствуют	данные отсутствуют
11935	766360.03	1309593.58	данные отсутствуют	данные отсутствуют
11936	766228.11	1309527.62	данные отсутствуют	данные отсутствуют
11937	765578.42	1309075.8	данные отсутствуют	данные отсутствуют
11938	765192.56	1308587.71	данные отсутствуют	данные отсутствуют
11939	764978.2	1308607.5	данные отсутствуют	данные отсутствуют
11940	764678.09	1309095.59	данные отсутствуют	данные отсутствуют

Государственный регистратор		ФГИС ЕГРН
полное наименование должности	подпись	инициалы, фамилия

М.П.

Выписка из Единого государственного реестра недвижимости об объекте недвижимости
Описание местоположения земельного участка

Земельный участок			
(вид объекта недвижимости)			
Лист №	Раздела 3.2	Всего листов раздела 3.2 : ____	Всего разделов: ____
Всего листов выписки: ____			
15.11.2021 № 99/2021/430683280			
Кадастровый номер:		02:17:000000:470(единое землепользование)	

Сведения о характерных точках границы земельного участка				
Система координат				
Зона №				
Номер точки	Координаты		Описание закрепления на местности	Средняя квадратическая погрешность определения координат характерных точек границ земельного участка, м
	X	Y		
1	2	3	4	5
11941	764618.72	1309253.89	данные отсутствуют	данные отсутствуют
11942	764490.1	1309583.68	данные отсутствуют	данные отсутствуют
11943	764384.57	1309603.47	данные отсутствуют	данные отсутствуют
11944	764298.82	1309623.26	данные отсутствуют	данные отсутствуют
11945	764160.31	1309748.58	данные отсутствуют	данные отсутствуют
11946	764183.4	1309840.92	данные отсутствуют	данные отсутствуют
11947	764147.12	1309933.27	данные отсутствуют	данные отсутствуют
11948	764084.46	1310038.8	данные отсутствуют	данные отсутствуют
11949	764058.51	1310027.15	данные отсутствуют	данные отсутствуют
11950	764056.3	1310025.29	данные отсутствуют	данные отсутствуют
11951	764021.03	1309991.42	данные отсутствуют	данные отсутствуют
11952	764021.02	1309991.41	данные отсутствуют	данные отсутствуют
11953	763986.11	1309966.71	данные отсутствуют	данные отсутствуют
11954	763944.28	1309932.66	данные отсутствуют	данные отсутствуют
11955	763944.26	1309932.65	данные отсутствуют	данные отсутствуют

Государственный регистратор		ФГИС ЕГРН
полное наименование должности	подпись	инициалы, фамилия

М.П.

Раздел 3.2

Выписка из Единого государственного реестра недвижимости об объекте недвижимости
Описание местоположения земельного участка

Земельный участок			
(вид объекта недвижимости)			
Лист №	Раздела 3.2	Всего листов раздела 3.2 : ____	Всего разделов: ____
Всего листов выписки: ____			
15.11.2021 № 99/2021/430683280			
Кадастровый номер:		02:17:000000:470(единое землепользование)	

Сведения о характерных точках границы земельного участка				
Система координат				
Зона №				
Номер точки	Координаты		Описание закрепления на местности	Средняя квадратическая погрешность определения координат характерных точек границ земельного участка, м
	X	Y		
1	2	3	4	5
11956	763895.63	1309908.33	данные отсутствуют	данные отсутствуют
11957	763882.02	1309890.83	данные отсутствуют	данные отсутствуют
11958	763881.99	1309890.81	данные отсутствуют	данные отсутствуют
11959	763861.55	1309879.13	данные отсутствуют	данные отсутствуют
11960	763836.25	1309865.52	данные отсутствуют	данные отсутствуют
11961	763811.92	1309855.79	данные отсутствуют	данные отсутствуют
11962	763778.84	1309843.13	данные отсутствуют	данные отсутствуют
11963	763778.82	1309843.12	данные отсутствуют	данные отсутствуют
11964	763740.86	1309840.21	данные отсутствуют	данные отсутствуют
11965	763740.83	1309840.22	данные отсутствуют	данные отсутствуют
11966	763718.79	1309849.03	данные отсутствуют	данные отсутствуют
11967	763568.68	1309826.96	данные отсутствуют	данные отсутствуют
11968	763558.98	1309819.3	данные отсутствуют	данные отсутствуют
11969	763558.97	1309819.29	данные отсутствуют	данные отсутствуют
11970	763558.93	1309819.28	данные отсутствуют	данные отсутствуют

Государственный регистратор		ФГИС ЕГРН
полное наименование должности	подпись	инициалы, фамилия

М.П.

Земельный участок			
(вид объекта недвижимости)			
Лист №	Раздела 3.2	Всего листов раздела 3.2 : ____	Всего разделов: ____
Всего листов выписки: ____			
15.11.2021 № 99/2021/430683280			
Кадастровый номер:		02:17:000000:470(единое землепользование)	

Сведения о характерных точках границы земельного участка				
Система координат				
Зона №				
Номер точки	Координаты		Описание закрепления на местности	Средняя квадратическая погрешность определения координат характерных точек границ земельного участка, м
	X	Y		
1	2	3	4	5
11971	763546.29	1309818.31	данные отсутствуют	данные отсутствуют
11972	763529.28	1309810.52	данные отсутствуют	данные отсутствуют
11973	763529.24	1309810.51	данные отсутствуют	данные отсутствуют
11974	763514.65	1309811.01	данные отсутствуют	данные отсутствуют
11975	763514.62	1309811.01	данные отсутствуют	данные отсутствуют
11976	763497.02	1309816.42	данные отсутствуют	данные отсутствуют
11977	763484.24	1309814.54	данные отсутствуют	данные отсутствуют
11978	763480.81	1309821.4	данные отсутствуют	данные отсутствуют
11979	763476.67	1309822.67	данные отсутствуют	данные отсутствуют
11980	763476.65	1309822.68	данные отсутствуют	данные отсутствуют
11981	763476.63	1309822.71	данные отсутствуют	данные отсутствуют
11982	763450.25	1309860.38	данные отсутствуют	данные отсутствуют
11983	763441.64	1309867.14	данные отсутствуют	данные отсутствуют
11984	763413.44	1309882.69	данные отсутствуют	данные отсутствуют
11985	763379.57	1309887.16	данные отсутствуют	данные отсутствуют

Государственный регистратор		ФГИС ЕГРН
полное наименование должности	подпись	инициалы, фамилия

М.П.

Раздел 3.2

Выписка из Единого государственного реестра недвижимости об объекте недвижимости
Описание местоположения земельного участка

Земельный участок			
(вид объекта недвижимости)			
Лист №	Раздела 3.2	Всего листов раздела 3.2 : ____	Всего разделов: ____
Всего листов выписки: ____			
15.11.2021 № 99/2021/430683280			
Кадастровый номер:		02:17:000000:470(единое землепользование)	

Сведения о характерных точках границы земельного участка				
Система координат				
Зона №				
Номер точки	Координаты		Описание закрепления на местности	Средняя квадратическая погрешность определения координат характерных точек границ земельного участка, м
	X	Y		
1	2	3	4	5
11986	763339.32	1309873.97	данные отсутствуют	данные отсутствуют
11987	763338.61	1309874.13	данные отсутствуют	данные отсутствуют
11988	763311.82	1309892.12	данные отсутствуют	данные отсутствуют
11989	763253	1309875.86	данные отсутствуют	данные отсутствуют
11990	763252.3	1309876.05	данные отсутствуют	данные отсутствуют
11991	763251.92	1309876.65	данные отсутствуют	данные отсутствуют
11992	763244.88	1309911.85	данные отсутствуют	данные отсутствуют
11993	763241.88	1309909.47	данные отсутствуют	данные отсутствуют
11994	763227.53	1309899.78	данные отсутствуют	данные отсутствуют
11995	763214.05	1309891.82	данные отсутствуют	данные отсутствуют
11996	763214.03	1309891.81	данные отсутствуют	данные отсутствуют
11997	763150.94	1309870.39	данные отсутствуют	данные отсутствуют
11998	763141.98	1309865.68	данные отсутствуют	данные отсутствуют
11999	763076.77	1309835.81	данные отсутствуют	данные отсутствуют
12000	763022.83	1309814.2	данные отсутствуют	данные отсутствуют

Государственный регистратор		ФГИС ЕГРН
полное наименование должности	подпись	инициалы, фамилия

М.П.

Выписка из Единого государственного реестра недвижимости об объекте недвижимости
Описание местоположения земельного участка

Земельный участок			
(вид объекта недвижимости)			
Лист №	Раздела 3.2	Всего листов раздела 3.2 : ____	Всего разделов: ____
Всего листов выписки: ____			
15.11.2021 № 99/2021/430683280			
Кадастровый номер:		02:17:000000:470(единое землепользование)	

Сведения о характерных точках границы земельного участка				
Система координат				
Зона №				
Номер точки	Координаты		Описание закрепления на местности	Средняя квадратическая погрешность определения координат характерных точек границ земельного участка, м
	X	Y		
1	2	3	4	5
12001	763004.51	1309806.59	данные отсутствуют	данные отсутствуют
12002	762986.69	1309800.71	данные отсутствуют	данные отсутствуют
12003	762953.5	1309792.41	данные отсутствуют	данные отсутствуют
12004	762802.35	1309764.79	данные отсутствуют	данные отсутствуют
12005	762717.57	1309744.6	данные отсутствуют	данные отсутствуют
12006	762702.88	1309741.16	данные отсутствуют	данные отсутствуют
12007	762693.49	1309737.87	данные отсутствуют	данные отсутствуют
12008	762617.19	1309706.23	данные отсутствуют	данные отсутствуют
12009	762574.53	1309701.78	данные отсутствуют	данные отсутствуют
12010	762580.62	1309676.81	данные отсутствуют	данные отсутствуют
12011	762590.27	1309561.49	данные отсутствуют	данные отсутствуют
12012	762593.19	1309516.25	данные отсутствуют	данные отсутствуют
12013	762594.36	1309508.05	данные отсутствуют	данные отсутствуют
12014	762611.22	1309446.23	данные отсутствуют	данные отсутствуют
12015	762617.57	1309388.16	данные отсутствуют	данные отсутствуют

Государственный регистратор		ФГИС ЕГРН
полное наименование должности	подпись	инициалы, фамилия

М.П.

Раздел 3.2

Выписка из Единого государственного реестра недвижимости об объекте недвижимости
Описание местоположения земельного участка

Земельный участок			
(вид объекта недвижимости)			
Лист №	Раздела 3.2	Всего листов раздела 3.2 : ____	Всего разделов: ____
Всего листов выписки: ____			
15.11.2021 № 99/2021/430683280			
Кадастровый номер:		02:17:000000:470(единое землепользование)	

Сведения о характерных точках границы земельного участка				
Система координат				
Зона №				
Номер точки	Координаты		Описание закрепления на местности	Средняя квадратическая погрешность определения координат характерных точек границ земельного участка, м
	X	Y		
1	2	3	4	5
12016	762619.52	1309384.68	данные отсутствуют	данные отсутствуют
12017	762630.85	1309368.05	данные отсутствуют	данные отсутствуют
12018	762641.97	1309354.88	данные отсутствуют	данные отсутствуют
12019	762664.38	1309331.5	данные отсутствуют	данные отсутствуют
12020	762687.1	1309303.92	данные отсутствуют	данные отсутствуют
12021	762687.11	1309303.9	данные отсутствуют	данные отсутствуют
12022	762694.59	1309290.55	данные отсутствуют	данные отсутствуют
12023	762694.6	1309290.54	данные отсутствуют	данные отсутствуют
12024	762699.54	1309276.14	данные отсутствуют	данные отсутствуют
12025	762711.16	1309221.36	данные отсутствуют	данные отсутствуют
12026	762729.66	1309144.43	данные отсутствуют	данные отсутствуют
12027	762746.63	1309131.5	данные отсутствуют	данные отсутствуют
12028	762775.99	1309113.81	данные отсутствуют	данные отсутствуют
12029	762884.83	1309059.82	данные отсутствуют	данные отсутствуют
12030	762884.84	1309059.81	данные отсутствуют	данные отсутствуют

Государственный регистратор		ФГИС ЕГРН
полное наименование должности	подпись	инициалы, фамилия

М.П.

Земельный участок			
(вид объекта недвижимости)			
Лист №	Раздела 3.2	Всего листов раздела 3.2 : ____	Всего разделов: ____
Всего листов выписки: ____			
15.11.2021 № 99/2021/430683280			
Кадастровый номер:		02:17:000000:470(единое землепользование)	

Сведения о характерных точках границы земельного участка				
Система координат				
Зона №				
Номер точки	Координаты		Описание закрепления на местности	Средняя квадратическая погрешность определения координат характерных точек границ земельного участка, м
	X	Y		
1	2	3	4	5
12031	762915.94	1309031.74	данные отсутствуют	данные отсутствуют
12032	762915.95	1309031.73	данные отсутствуют	данные отсутствуют
12033	762935.21	1309009.02	данные отсутствуют	данные отсутствуют
12034	762935.22	1309009	данные отсутствуют	данные отсутствуют
12035	762935.23	1309008.98	данные отсутствуют	данные отсутствуют
12036	762960.67	1308874.91	данные отсутствуют	данные отсутствуют
12037	762996.09	1308673.65	данные отсутствуют	данные отсутствуют
12038	763005.37	1308631.59	данные отсутствуют	данные отсутствуют
12039	763045.89	1308639.29	данные отсутствуют	данные отсутствуют
12040	764034.74	1308835.1	данные отсутствуют	данные отсутствуют
12041	764035.44	1308834.92	данные отсутствуют	данные отсутствуют
12042	764035.83	1308834.29	данные отсутствуют	данные отсутствуют
12043	764037.92	1308823.03	данные отсутствуют	данные отсутствуют
12044	764042.87	1308824.02	данные отсутствуют	данные отсутствуют
12045	764042.89	1308824.02	данные отсутствуют	данные отсутствуют

Государственный регистратор		ФГИС ЕГРН
полное наименование должности	подпись	инициалы, фамилия

М.П.

Раздел 3.2

Выписка из Единого государственного реестра недвижимости об объекте недвижимости
Описание местоположения земельного участка

Земельный участок			
(вид объекта недвижимости)			
Лист №	Раздела 3.2	Всего листов раздела 3.2 : ____	Всего разделов: ____
Всего листов выписки: ____			
15.11.2021 № 99/2021/430683280			
Кадастровый номер:		02:17:000000:470(единое землепользование)	

Сведения о характерных точках границы земельного участка				
Система координат				
Зона №				
Номер точки	Координаты		Описание закрепления на местности	Средняя квадратическая погрешность определения координат характерных точек границ земельного участка, м
	X	Y		
1	2	3	4	5
12046	764042.94	1308824.01	данные отсутствуют	данные отсутствуют
12047	764042.97	1308823.97	данные отсутствуют	данные отсутствуют
12048	764042.98	1308823.95	данные отсутствуют	данные отсутствуют
12049	764246.09	1307780.48	данные отсутствуют	данные отсутствуют
12050	764764.99	1307879.05	данные отсутствуют	данные отсутствуют
12051	761326.87	1322793.71	данные отсутствуют	данные отсутствуют
12052	761321.34	1322793.11	данные отсутствуют	данные отсутствуют
12053	761271.61	1322789.12	данные отсутствуют	данные отсутствуют
12054	761255.58	1322787.33	данные отсутствуют	данные отсутствуют
12055	761202.73	1322777.17	данные отсутствуют	данные отсутствуют
12056	761183.82	1322685.01	данные отсутствуют	данные отсутствуют
12057	761162.27	1322400.26	данные отсутствуют	данные отсутствуют
12058	761148.39	1322205.36	данные отсутствуют	данные отсутствуют
12059	761131.84	1322068.31	данные отсутствуют	данные отсутствуют
12060	761122.39	1321917.09	данные отсутствуют	данные отсутствуют

Государственный регистратор		ФГИС ЕГРН
полное наименование должности	подпись	инициалы, фамилия

М.П.

Выписка из Единого государственного реестра недвижимости об объекте недвижимости
Описание местоположения земельного участка

Земельный участок			
(вид объекта недвижимости)			
Лист №	Раздела 3.2	Всего листов раздела 3.2 : _____	Всего разделов: _____
Всего листов выписки: _____			
15.11.2021 № 99/2021/430683280			
Кадастровый номер:		02:17:000000:470(единое землепользование)	

Сведения о характерных точках границы земельного участка				
Система координат				
Зона №				
Номер точки	Координаты		Описание закрепления на местности	Средняя квадратическая погрешность определения координат характерных точек границ земельного участка, м
	X	Y		
1	2	3	4	5
12061	761098.77	1321808.39	данные отсутствуют	данные отсутствуют
12062	761091.67	1321735.15	данные отсутствуют	данные отсутствуют
12063	761120.39	1321796.64	данные отсутствуют	данные отсутствуют
12064	761270.21	1321831.21	данные отсутствуют	данные отсутствуют
12065	761295.18	1321894.6	данные отсутствуют	данные отсутствуют
12066	761395.06	1321904.2	данные отсутствуют	данные отсутствуют
12067	761414.26	1322067.47	данные отсутствуют	данные отсутствуют
12068	761406.58	1322169.27	данные отсутствуют	данные отсутствуют
12069	761475.73	1322171.19	данные отсутствуют	данные отсутствуют
12070	761508.38	1322292.2	данные отсутствуют	данные отсутствуют
12071	761546.8	1322426.65	данные отсутствуют	данные отсутствуют
12072	761539.11	1322515.01	данные отсутствуют	данные отсутствуют
12073	761481.49	1322524.61	данные отсутствуют	данные отсутствуют
12074	761460.36	1322480.43	данные отсутствуют	данные отсутствуют
12075	761437.31	1322497.72	данные отсутствуют	данные отсутствуют

Государственный регистратор		ФГИС ЕГРН
полное наименование должности	подпись	инициалы, фамилия

М.П.

Выписка из Единого государственного реестра недвижимости об объекте недвижимости
Описание местоположения земельного участка

Земельный участок			
(вид объекта недвижимости)			
Лист №	Раздела 3.2	Всего листов раздела 3.2 : _____	Всего разделов: _____
Всего листов выписки: _____			
15.11.2021 № 99/2021/430683280			
Кадастровый номер:		02:17:000000:470(единое землепользование)	

Сведения о характерных точках границы земельного участка				
Система координат				
Зона №				
Номер точки	Координаты		Описание закрепления на местности	Средняя квадратическая погрешность определения координат характерных точек границ земельного участка, м
	X	Y		
1	2	3	4	5
12076	761443.41	1322802.5	данные отсутствуют	данные отсутствуют
12077	761694.26	1320856.56	данные отсутствуют	данные отсутствуют
12078	761784.66	1321003.07	данные отсутствуют	данные отсутствуют
12079	761729.27	1321043.7	данные отсутствуют	данные отсутствуют
12080	761794.58	1321126.29	данные отсутствуют	данные отсутствуют
12081	762251.72	1321473.95	данные отсутствуют	данные отсутствуют
12082	762215.22	1321527.73	данные отсутствуют	данные отсутствуют
12083	762053.88	1321414.41	данные отсутствуют	данные отсутствуют
12084	761836.83	1321281.87	данные отсутствуют	данные отсутствуют
12085	761794.58	1321329.89	данные отсутствуют	данные отсутствуют
12086	761811.86	1321429.77	данные отсутствуют	данные отсутствуют
12087	761852.2	1321443.22	данные отсутствуют	данные отсутствуют
12088	761719.67	1321569.99	данные отсутствуют	данные отсутствуют
12089	761638.99	1321518.13	данные отсутствуют	данные отсутствуют
12090	761577.53	1321641.06	данные отсутствуют	данные отсутствуют

Государственный регистратор		ФГИС ЕГРН
полное наименование должности	подпись	инициалы, фамилия

М.П.

Земельный участок			
(вид объекта недвижимости)			
Лист №	Раздела 3.2	Всего листов раздела 3.2 : ____	Всего разделов: ____
Всего листов выписки: ____			
15.11.2021 № 99/2021/430683280			
Кадастровый номер:		02:17:000000:470(единое землепользование)	

Сведения о характерных точках границы земельного участка				
Система координат				
Зона №				
Номер точки	Координаты		Описание закрепления на местности	Средняя квадратическая погрешность определения координат характерных точек границ земельного участка, м
	X	Y		
1	2	3	4	5
12091	761662.04	1321694.84	данные отсутствуют	данные отсутствуют
12092	761633.23	1321740.94	данные отсутствуют	данные отсутствуют
12093	761573.69	1321702.52	данные отсутствуют	данные отсутствуют
12094	761519.91	1321708.28	данные отсутствуют	данные отсутствуют
12095	761544.88	1321787.03	данные отсутствуют	данные отсутствуют
12096	761537.19	1321813.93	данные отсутствуют	данные отсутствуют
12097	761479.57	1321769.75	данные отсутствуют	данные отсутствуют
12098	761402.74	1321783.19	данные отсутствуют	данные отсутствуют
12099	761387.37	1321702.52	данные отсутствуют	данные отсутствуют
12100	761331.67	1321729.41	данные отсутствуют	данные отсутствуют
12101	761277.89	1321677.55	данные отсутствуют	данные отсутствуют
12102	761235.63	1321579.59	данные отсутствуют	данные отсутствуют
12103	761168.41	1321525.81	данные отсутствуют	данные отсутствуют
12104	761085.89	1321584.69	данные отсутствуют	данные отсутствуют
12105	761086.76	1321581.89	данные отсутствуют	данные отсутствуют

Государственный регистратор		ФГИС ЕГРН
полное наименование должности	подпись	инициалы, фамилия

М.П.

Раздел 3.2

Выписка из Единого государственного реестра недвижимости об объекте недвижимости
Описание местоположения земельного участка

Земельный участок			
(вид объекта недвижимости)			
Лист №	Раздела 3.2	Всего листов раздела 3.2 : ____	Всего разделов: ____
Всего листов выписки: ____			
15.11.2021 № 99/2021/430683280			
Кадастровый номер:		02:17:000000:470(единое землепользование)	

Сведения о характерных точках границы земельного участка				
Система координат				
Зона №				
Номер точки	Координаты		Описание закрепления на местности	Средняя квадратическая погрешность определения координат характерных точек границ земельного участка, м
	X	Y		
1	2	3	4	5
12106	761108.29	1321509.7	данные отсутствуют	данные отсутствуют
12107	761138.52	1321406.88	данные отсутствуют	данные отсутствуют
12108	761158.54	1321359.47	данные отсутствуют	данные отсутствуют
12109	761167.18	1321341.52	данные отсутствуют	данные отсутствуют
12110	761190.15	1321297.78	данные отсутствуют	данные отсутствуют
12111	761211.06	1321263.49	данные отсутствуют	данные отсутствуют
12112	761226.88	1321236.1	данные отсутствуют	данные отсутствуют
12113	761236.71	1321221.47	данные отсутствуют	данные отсутствуют
12114	761251.52	1321203.28	данные отсутствуют	данные отсутствуют
12115	761258.26	1321194.08	данные отсутствуют	данные отсутствуют
12116	761297.32	1321133.14	данные отсутствуют	данные отсутствуют
12117	761305.71	1321120.16	данные отсутствуют	данные отсутствуют
12118	761345.33	1321067.92	данные отсутствуют	данные отсутствуют
12119	761385.96	1321020.14	данные отсутствуют	данные отсутствуют
12120	761414.33	1320990.81	данные отсутствуют	данные отсутствуют

Государственный регистратор		ФГИС ЕГРН
полное наименование должности	подпись	инициалы, фамилия

М.П.

Выписка из Единого государственного реестра недвижимости об объекте недвижимости
Описание местоположения земельного участка

Земельный участок			
<small>(вид объекта недвижимости)</small>			
Лист № <u> </u> Раздела 3.2	Всего листов раздела 3.2 : <u> </u>	Всего разделов: <u> </u>	Всего листов выписки: <u> </u>
15.11.2021 № 99/2021/430683280			
Кадастровый номер:		02:17:000000:470(единое землепользование)	

Сведения о характерных точках границы земельного участка				
Система координат				
Зона №				
Номер точки	Координаты		Описание закрепления на местности	Средняя квадратическая погрешность определения координат характерных точек границ земельного участка, м
	X	Y		
1	2	3	4	5
12121	761448.49	1320954.25	данные отсутствуют	данные отсутствуют
12122	761462.32	1320941.76	данные отсутствуют	данные отсутствуют
12123	761472.55	1320933.78	данные отсутствуют	данные отсутствуют
12124	761484.91	1320925.68	данные отсутствуют	данные отсутствуют
12125	761500.06	1320916.91	данные отсутствуют	данные отсутствуют
12126	761518	1320909.99	данные отсутствуют	данные отсутствуют
12127	761578.49	1320886.99	данные отсутствуют	данные отсутствуют
12128	761603.17	1320877.95	данные отсутствуют	данные отсутствуют
12129	761625.81	1320870.78	данные отсутствуют	данные отсутствуют
12130	761644.69	1320866.13	данные отсутствуют	данные отсутствуют
12131	761668.35	1320862.14	данные отсутствуют	данные отсутствуют
12132	761687.63	1320859.21	данные отсутствуют	данные отсутствуют
12133	761687.65	1320859.2	данные отсутствуют	данные отсутствуют
12134	761691.78	1320857.61	данные отсутствуют	данные отсутствуют


Государственный регистратор		ФГИС ЕГРН
полное наименование должности	подпись	инициалы, фамилия

М.П.

Раздел 4

Выписка из Единого государственного реестра недвижимости об объекте недвижимости
Сведения о частях земельного участка

Земельный участок			
<small>(вид объекта недвижимости)</small>			
Лист № <u> </u> Раздела 4	Всего листов раздела 4 : <u> </u>	Всего разделов: <u> </u>	Всего листов выписки: <u> </u>
15.11.2021 № 99/2021/430683280			
Кадастровый номер:		02:17:000000:470(единое землепользование)	

План (чертеж, схема) части земельного участка	Учетный номер части: 02:17:000000:470/1
	
Масштаб 1: данные отсутствуют	Условные обозначения:

Государственный регистратор		ФГИС ЕГРН
полное наименование должности	подпись	инициалы, фамилия

М.П.

Земельный участок			
(вид объекта недвижимости)			
Лист № ____ Раздела 4	Всего листов раздела 4 : ____	Всего разделов: ____	Всего листов выписки: ____
15.11.2021 № 99/2021/430683280			
Кадастровый номер:		02:17:000000:470(единое землепользование)	

План (чертеж, схема) части земельного участка	Учетный номер части: 02:17:000000:470/2
02:17:000000:470/2	
Масштаб 1: данные отсутствуют	Условные обозначения:

Государственный регистратор		ФГИС ЕГРН
полное наименование должности	подпись	инициалы, фамилия

М.П.

Земельный участок			
(вид объекта недвижимости)			
Лист № ____ Раздела 4	Всего листов раздела 4 : ____	Всего разделов: ____	Всего листов выписки: ____
15.11.2021 № 99/2021/430683280			
Кадастровый номер:		02:17:000000:470(единое землепользование)	


План (чертеж, схема) части земельного участка	Учетный номер части: 02:17:000000:470/3
02:17:000000:470/3	
Масштаб 1: данные отсутствуют	Условные обозначения:

Государственный регистратор		ФГИС ЕГРН
полное наименование должности	подпись	инициалы, фамилия

М.П.

Выписка из Единого государственного реестра недвижимости об объекте недвижимости
Сведения о частях земельного участка

Земельный участок			
<small>(вид объекта недвижимости)</small>			
Лист № ____ Раздела 4	Всего листов раздела 4 : ____	Всего разделов: ____	Всего листов выписки: ____
15.11.2021 № 99/2021/430683280			
Кадастровый номер:		02:17:000000:470(единое землепользование)	

План (чертеж, схема) части земельного участка	Учетный номер части: 02:17:000000:470/4
	
Масштаб 1: данные отсутствуют	Условные обозначения:

Государственный регистратор		ФГИС ЕГРН
полное наименование должности	подпись	инициалы, фамилия

М.П.

Выписка из Единого государственного реестра недвижимости об объекте недвижимости
Сведения о частях земельного участка


Земельный участок			
<small>(вид объекта недвижимости)</small>			
Лист № ____ Раздела 4	Всего листов раздела 4 : ____	Всего разделов: ____	Всего листов выписки: ____
15.11.2021 № 99/2021/430683280			
Кадастровый номер:		02:17:000000:470(единое землепользование)	

План (чертеж, схема) части земельного участка	Учетный номер части: 02:17:000000:470/5
	
Масштаб 1: данные отсутствуют	Условные обозначения:

Государственный регистратор		ФГИС ЕГРН
полное наименование должности	подпись	инициалы, фамилия

М.П.

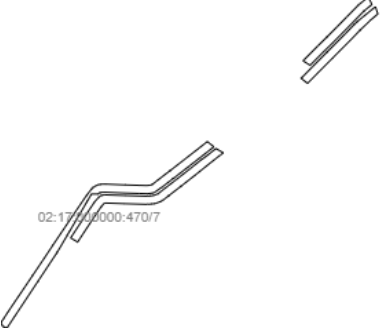
Земельный участок			
(вид объекта недвижимости)			
Лист № ____ Раздела 4	Всего листов раздела 4 : ____	Всего разделов: ____	Всего листов выписки: ____
15.11.2021 № 99/2021/430683280			
Кадастровый номер:		02:17:000000:470(единое землепользование)	

План (чертеж, схема) части земельного участка	Учетный номер части: 02:17:000000:470/6
	
Масштаб 1: данные отсутствуют	Условные обозначения:

Государственный регистратор		ФГИС ЕГРН
полное наименование должности	подпись	инициалы, фамилия

М.П.

Земельный участок			
(вид объекта недвижимости)			
Лист № ____ Раздела 4	Всего листов раздела 4 : ____	Всего разделов: ____	Всего листов выписки: ____
15.11.2021 № 99/2021/430683280			
Кадастровый номер:		02:17:000000:470(единое землепользование)	


План (чертеж, схема) части земельного участка	Учетный номер части: 02:17:000000:470/7
	
Масштаб 1: данные отсутствуют	Условные обозначения:

Государственный регистратор		ФГИС ЕГРН
полное наименование должности	подпись	инициалы, фамилия

М.П.

Выписка из Единого государственного реестра недвижимости об объекте недвижимости
Сведения о частях земельного участка

Земельный участок			
<small>(вид объекта недвижимости)</small>			
Лист № ____ Раздела 4	Всего листов раздела 4 : ____	Всего разделов: ____	Всего листов выписки: ____
15.11.2021 № 99/2021/430683280			
Кадастровый номер:		02:17:000000:470(единое землепользование)	

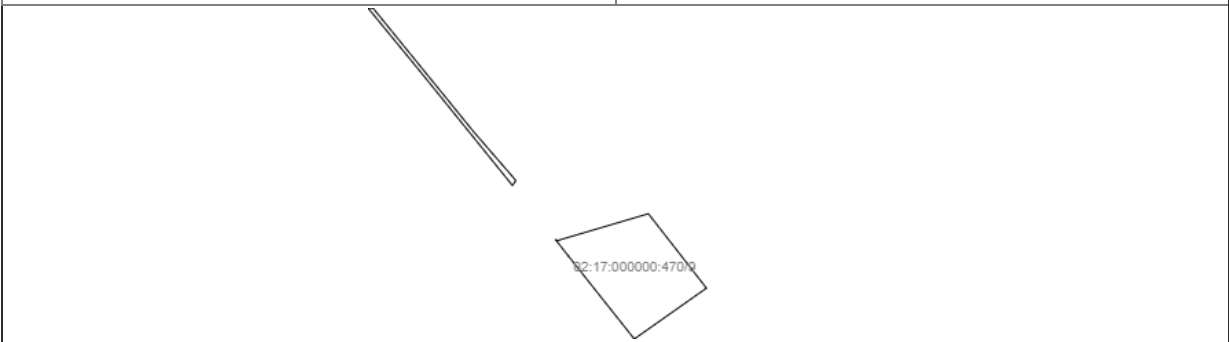
План (чертеж, схема) части земельного участка	Учетный номер части: 02:17:000000:470/8
	
Масштаб 1: данные отсутствуют	Условные обозначения:

Государственный регистратор		ФГИС ЕГРН
полное наименование должности	подпись	инициалы, фамилия

М.П.

Выписка из Единого государственного реестра недвижимости об объекте недвижимости
Сведения о частях земельного участка

Земельный участок			
<small>(вид объекта недвижимости)</small>			
Лист № ____ Раздела 4	Всего листов раздела 4 : ____	Всего разделов: ____	Всего листов выписки: ____
15.11.2021 № 99/2021/430683280			
Кадастровый номер:		02:17:000000:470(единое землепользование)	

План (чертеж, схема) части земельного участка	Учетный номер части: 02:17:000000:470/9
	
Масштаб 1: данные отсутствуют	Условные обозначения:

Государственный регистратор		ФГИС ЕГРН
полное наименование должности	подпись	инициалы, фамилия

М.П.


Земельный участок			
(вид объекта недвижимости)			
Лист № ____ Раздела 4	Всего листов раздела 4 : ____	Всего разделов: ____	Всего листов выписки: ____
15.11.2021 № 99/2021/430683280			
Кадастровый номер:		02:17:000000:470(единое землепользование)	

План (чертеж, схема) части земельного участка	Учетный номер части: 02:17:000000:470/10
	
Масштаб 1: данные отсутствуют	Условные обозначения:

Государственный регистратор		ФГИС ЕГРН
полное наименование должности	подпись	инициалы, фамилия

М.П.

Земельный участок			
(вид объекта недвижимости)			
Лист № ____ Раздела 4	Всего листов раздела 4 : ____	Всего разделов: ____	Всего листов выписки: ____
15.11.2021 № 99/2021/430683280			
Кадастровый номер:		02:17:000000:470(единое землепользование)	


План (чертеж, схема) части земельного участка	Учетный номер части: 02:17:000000:470/11
	
Масштаб 1: данные отсутствуют	Условные обозначения:

Государственный регистратор		ФГИС ЕГРН
полное наименование должности	подпись	инициалы, фамилия

М.П.

Выписка из Единого государственного реестра недвижимости об объекте недвижимости
Сведения о частях земельного участка

Земельный участок			
<small>(вид объекта недвижимости)</small>			
Лист № ____ Раздела 4	Всего листов раздела 4 : ____	Всего разделов: ____	Всего листов выписки: ____
15.11.2021 № 99/2021/430683280			
Кадастровый номер:		02:17:000000:470(единое землепользование)	

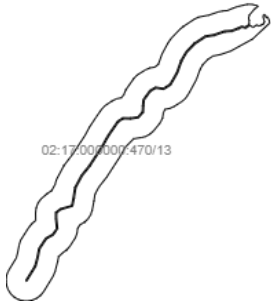
План (чертеж, схема) части земельного участка	Учетный номер части: 02:17:000000:470/12
	
Масштаб 1: данные отсутствуют	Условные обозначения:

Государственный регистратор		ФГИС ЕГРН
полное наименование должности	подпись	инициалы, фамилия

М.П.

Выписка из Единого государственного реестра недвижимости об объекте недвижимости
Сведения о частях земельного участка


Земельный участок			
<small>(вид объекта недвижимости)</small>			
Лист № ____ Раздела 4	Всего листов раздела 4 : ____	Всего разделов: ____	Всего листов выписки: ____
15.11.2021 № 99/2021/430683280			
Кадастровый номер:		02:17:000000:470(единое землепользование)	

План (чертеж, схема) части земельного участка	Учетный номер части: 02:17:000000:470/13
	
Масштаб 1: данные отсутствуют	Условные обозначения:

Государственный регистратор		ФГИС ЕГРН
полное наименование должности	подпись	инициалы, фамилия

М.П.


Земельный участок			
(вид объекта недвижимости)			
Лист № ____ Раздела 4	Всего листов раздела 4 : ____	Всего разделов: ____	Всего листов выписки: ____
15.11.2021 № 99/2021/430683280			
Кадастровый номер:		02:17:000000:470(единое землепользование)	

План (чертеж, схема) части земельного участка		Учетный номер части: 02:17:000000:470/14	
			
Масштаб 1: данные отсутствуют	Условные обозначения:		

Государственный регистратор		ФГИС ЕГРН
полное наименование должности	подпись	инициалы, фамилия

М.П.

Земельный участок			
(вид объекта недвижимости)			
Лист № ____ Раздела 4	Всего листов раздела 4 : ____	Всего разделов: ____	Всего листов выписки: ____
15.11.2021 № 99/2021/430683280			
Кадастровый номер:		02:17:000000:470(единое землепользование)	

План (чертеж, схема) части земельного участка		Учетный номер части: 02:17:000000:470/15	
			
Масштаб 1: данные отсутствуют	Условные обозначения:		

Государственный регистратор		ФГИС ЕГРН
полное наименование должности	подпись	инициалы, фамилия

М.П.

Выписка из Единого государственного реестра недвижимости об объекте недвижимости
Сведения о частях земельного участка

Земельный участок			
(вид объекта недвижимости)			
Лист № ____ Раздела 4	Всего листов раздела 4 : ____	Всего разделов: ____	Всего листов выписки: ____
15.11.2021 № 99/2021/430683280			
Кадастровый номер:		02:17:000000:470(единое землепользование)	

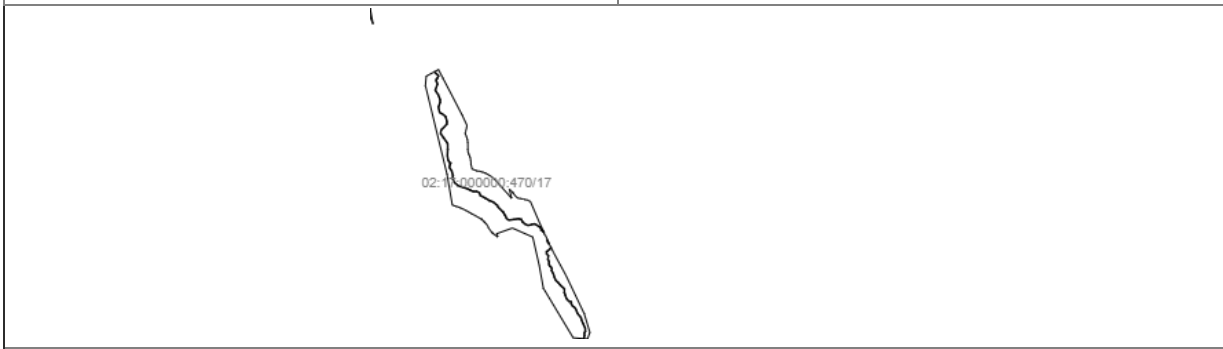
План (чертеж, схема) части земельного участка	Учетный номер части: 02:17:000000:470/16
	
Масштаб 1: данные отсутствуют	Условные обозначения:

Государственный регистратор		ФГИС ЕГРН
полное наименование должности	подпись	инициалы, фамилия

М.П.

Выписка из Единого государственного реестра недвижимости об объекте недвижимости
Сведения о частях земельного участка


Земельный участок			
(вид объекта недвижимости)			
Лист № ____ Раздела 4	Всего листов раздела 4 : ____	Всего разделов: ____	Всего листов выписки: ____
15.11.2021 № 99/2021/430683280			
Кадастровый номер:		02:17:000000:470(единое землепользование)	

План (чертеж, схема) части земельного участка	Учетный номер части: 02:17:000000:470/17
	
Масштаб 1: данные отсутствуют	Условные обозначения:

Государственный регистратор		ФГИС ЕГРН
полное наименование должности	подпись	инициалы, фамилия

М.П.

Земельный участок			
(вид объекта недвижимости)			
Лист № ____ Раздела 4	Всего листов раздела 4 : ____	Всего разделов: ____	Всего листов выписки: ____
15.11.2021 № 99/2021/430683280			
Кадастровый номер:		02:17:000000:470(единое землепользование)	

План (чертеж, схема) части земельного участка	Учетный номер части: 02:17:000000:470/18
	
Масштаб 1: данные отсутствуют	Условные обозначения:

Государственный регистратор		ФГИС ЕГРН
полное наименование должности	подпись	инициалы, фамилия

М.П.

Земельный участок			
(вид объекта недвижимости)			
Лист № ____ Раздела 4	Всего листов раздела 4 : ____	Всего разделов: ____	Всего листов выписки: ____
15.11.2021 № 99/2021/430683280			
Кадастровый номер:		02:17:000000:470(единое землепользование)	


План (чертеж, схема) части земельного участка	Учетный номер части: 02:17:000000:470/19
	
Масштаб 1: данные отсутствуют	Условные обозначения:

Государственный регистратор		ФГИС ЕГРН
полное наименование должности	подпись	инициалы, фамилия

М.П.

Выписка из Единого государственного реестра недвижимости об объекте недвижимости
Сведения о частях земельного участка

Земельный участок			
<small>(вид объекта недвижимости)</small>			
Лист № ____ Раздела 4	Всего листов раздела 4 : ____	Всего разделов: ____	Всего листов выписки: ____
15.11.2021 № 99/2021/430683280			
Кадастровый номер:		02:17:000000:470(единое землепользование)	

План (чертеж, схема) части земельного участка	Учетный номер части: 02:17:000000:470/20
	
Масштаб 1: данные отсутствуют	Условные обозначения:

Государственный регистратор		ФГИС ЕГРН
полное наименование должности	подпись	инициалы, фамилия

М.П.

Выписка из Единого государственного реестра недвижимости об объекте недвижимости
Сведения о частях земельного участка

Земельный участок			
<small>(вид объекта недвижимости)</small>			
Лист № ____ Раздела 4	Всего листов раздела 4 : ____	Всего разделов: ____	Всего листов выписки: ____
15.11.2021 № 99/2021/430683280			
Кадастровый номер:		02:17:000000:470(единое землепользование)	

План (чертеж, схема) части земельного участка	Учетный номер части: 02:17:000000:470/21
	
Масштаб 1: данные отсутствуют	Условные обозначения:

Государственный регистратор		ФГИС ЕГРН
полное наименование должности	подпись	инициалы, фамилия

М.П.


Земельный участок			
(вид объекта недвижимости)			
Лист № ____ Раздела 4	Всего листов раздела 4 : ____	Всего разделов: ____	Всего листов выписки: ____
15.11.2021 № 99/2021/430683280			
Кадастровый номер:		02:17:000000:470(единое землепользование)	

План (чертеж, схема) части земельного участка	Учетный номер части: 02:17:000000:470/22
	
Масштаб 1: данные отсутствуют	Условные обозначения:

Государственный регистратор		ФГИС ЕГРН
полное наименование должности	подпись	инициалы, фамилия

М.П.

Земельный участок			
(вид объекта недвижимости)			
Лист № ____ Раздела 4	Всего листов раздела 4 : ____	Всего разделов: ____	Всего листов выписки: ____
15.11.2021 № 99/2021/430683280			
Кадастровый номер:		02:17:000000:470(единое землепользование)	

План (чертеж, схема) части земельного участка	Учетный номер части: 02:17:000000:470/23
	
Масштаб 1: данные отсутствуют	Условные обозначения:

Государственный регистратор		ФГИС ЕГРН
полное наименование должности	подпись	инициалы, фамилия

М.П.

Выписка из Единого государственного реестра недвижимости об объекте недвижимости
Сведения о частях земельного участка

Земельный участок			
<small>(вид объекта недвижимости)</small>			
Лист № ____ Раздела 4	Всего листов раздела 4 : ____	Всего разделов: ____	Всего листов выписки: ____
15.11.2021 № 99/2021/430683280			
Кадастровый номер:		02:17:000000:470(единое землепользование)	

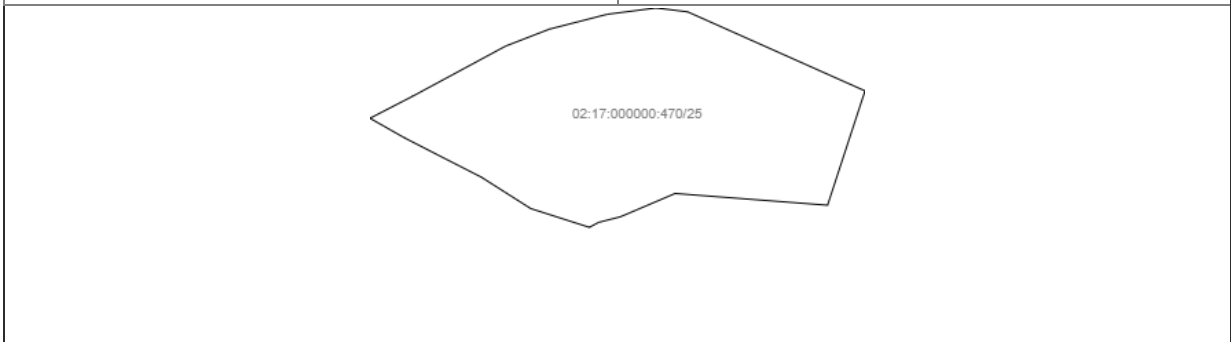
План (чертеж, схема) части земельного участка	Учетный номер части: 02:17:000000:470/24
	
Масштаб 1: данные отсутствуют	Условные обозначения:

Государственный регистратор		ФГИС ЕГРН
полное наименование должности	подпись	инициалы, фамилия

М.П.

Выписка из Единого государственного реестра недвижимости об объекте недвижимости
Сведения о частях земельного участка


Земельный участок			
<small>(вид объекта недвижимости)</small>			
Лист № ____ Раздела 4	Всего листов раздела 4 : ____	Всего разделов: ____	Всего листов выписки: ____
15.11.2021 № 99/2021/430683280			
Кадастровый номер:		02:17:000000:470(единое землепользование)	

План (чертеж, схема) части земельного участка	Учетный номер части: 02:17:000000:470/25
	
Масштаб 1: данные отсутствуют	Условные обозначения:

Государственный регистратор		ФГИС ЕГРН
полное наименование должности	подпись	инициалы, фамилия

М.П.


Земельный участок			
(вид объекта недвижимости)			
Лист № ____ Раздела 4	Всего листов раздела 4 : ____	Всего разделов: ____	Всего листов выписки: ____
15.11.2021 № 99/2021/430683280			
Кадастровый номер:		02:17:000000:470(единое землепользование)	

План (чертеж, схема) части земельного участка	Учетный номер части: 02:17:000000:470/26
	
Масштаб 1: данные отсутствуют	Условные обозначения:

Государственный регистратор		ФГИС ЕГРН
полное наименование должности	подпись	инициалы, фамилия

М.П.

Земельный участок			
(вид объекта недвижимости)			
Лист № ____ Раздела 4	Всего листов раздела 4 : ____	Всего разделов: ____	Всего листов выписки: ____
15.11.2021 № 99/2021/430683280			
Кадастровый номер:		02:17:000000:470(единое землепользование)	

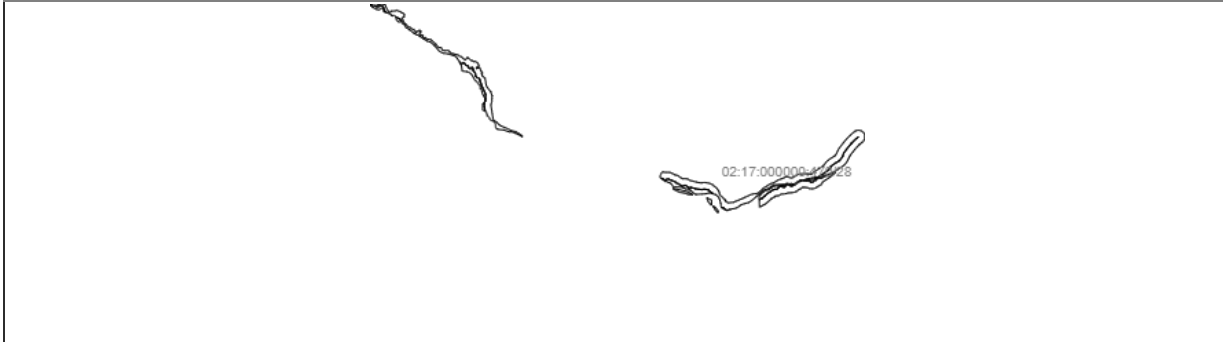
План (чертеж, схема) части земельного участка	Учетный номер части: 02:17:000000:470/27
	
Масштаб 1: данные отсутствуют	Условные обозначения:

Государственный регистратор		ФГИС ЕГРН
полное наименование должности	подпись	инициалы, фамилия

М.П.

Выписка из Единого государственного реестра недвижимости об объекте недвижимости
Сведения о частях земельного участка

Земельный участок			
<small>(вид объекта недвижимости)</small>			
Лист № ____ Раздела 4	Всего листов раздела 4 : ____	Всего разделов: ____	Всего листов выписки: ____
15.11.2021 № 99/2021/430683280			
Кадастровый номер:		02:17:000000:470(единое землепользование)	

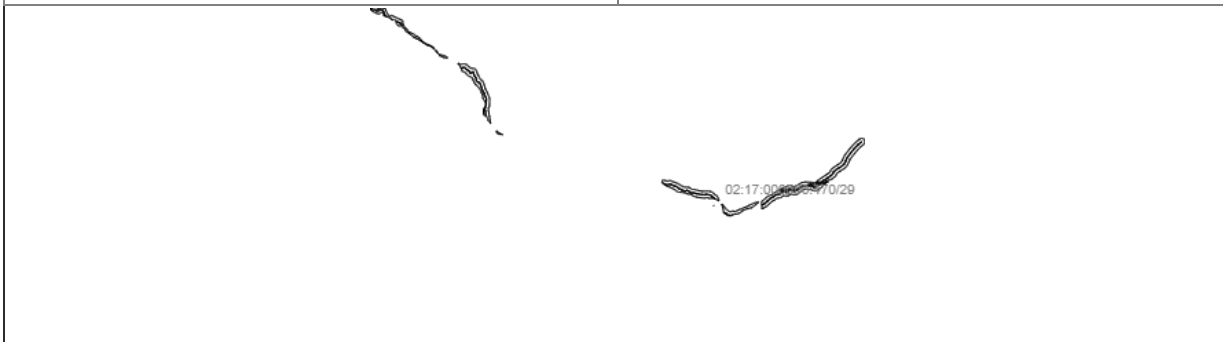
План (чертеж, схема) части земельного участка	Учетный номер части: 02:17:000000:470/28
	
Масштаб 1: данные отсутствуют	Условные обозначения:

Государственный регистратор		ФГИС ЕГРН
полное наименование должности	подпись	инициалы, фамилия

М.П.

Выписка из Единого государственного реестра недвижимости об объекте недвижимости
Сведения о частях земельного участка


Земельный участок			
<small>(вид объекта недвижимости)</small>			
Лист № ____ Раздела 4	Всего листов раздела 4 : ____	Всего разделов: ____	Всего листов выписки: ____
15.11.2021 № 99/2021/430683280			
Кадастровый номер:		02:17:000000:470(единое землепользование)	

План (чертеж, схема) части земельного участка	Учетный номер части: 02:17:000000:470/29
	
Масштаб 1: данные отсутствуют	Условные обозначения:

Государственный регистратор		ФГИС ЕГРН
полное наименование должности	подпись	инициалы, фамилия

М.П.


Земельный участок			
(вид объекта недвижимости)			
Лист № ____ Раздела 4	Всего листов раздела 4 : ____	Всего разделов: ____	Всего листов выписки: ____
15.11.2021 № 99/2021/430683280			
Кадастровый номер:		02:17:000000:470(единое землепользование)	

План (чертеж, схема) части земельного участка		Учетный номер части: 02:17:000000:470/30	
			
Масштаб 1: данные отсутствуют	Условные обозначения:		

Государственный регистратор		ФГИС ЕГРН
полное наименование должности	подпись	инициалы, фамилия

М.П.

Земельный участок			
(вид объекта недвижимости)			
Лист № ____ Раздела 4	Всего листов раздела 4 : ____	Всего разделов: ____	Всего листов выписки: ____
15.11.2021 № 99/2021/430683280			
Кадастровый номер:		02:17:000000:470(единое землепользование)	


План (чертеж, схема) части земельного участка		Учетный номер части: 02:17:000000:470/31	
			
Масштаб 1: данные отсутствуют	Условные обозначения:		

Государственный регистратор		ФГИС ЕГРН
полное наименование должности	подпись	инициалы, фамилия

М.П.

Выписка из Единого государственного реестра недвижимости об объекте недвижимости
Сведения о частях земельного участка

Земельный участок			
<small>(вид объекта недвижимости)</small>			
Лист № ____ Раздела 4	Всего листов раздела 4 : ____	Всего разделов: ____	Всего листов выписки: ____
15.11.2021 № 99/2021/430683280			
Кадастровый номер:		02:17:000000:470(единое землепользование)	

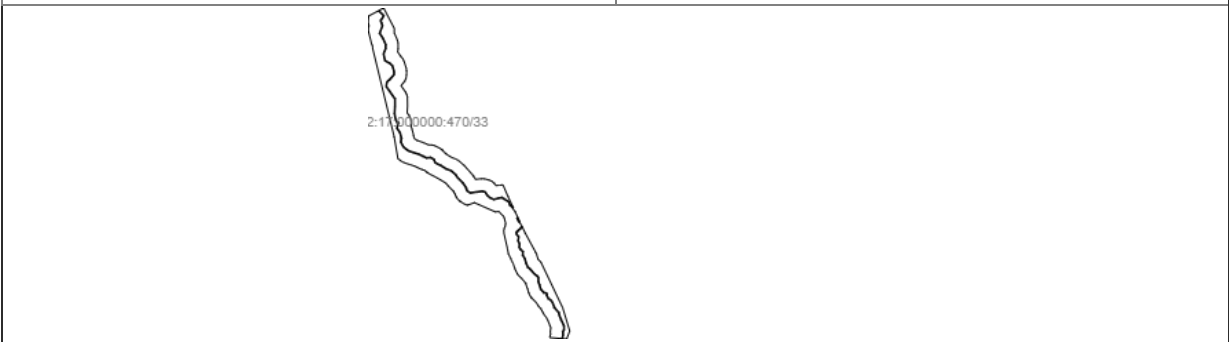
План (чертеж, схема) части земельного участка	Учетный номер части: 02:17:000000:470/32
	
Масштаб 1: данные отсутствуют	Условные обозначения:

Государственный регистратор		ФГИС ЕГРН
полное наименование должности	подпись	инициалы, фамилия

М.П.

Выписка из Единого государственного реестра недвижимости об объекте недвижимости
Сведения о частях земельного участка


Земельный участок			
<small>(вид объекта недвижимости)</small>			
Лист № ____ Раздела 4	Всего листов раздела 4 : ____	Всего разделов: ____	Всего листов выписки: ____
15.11.2021 № 99/2021/430683280			
Кадастровый номер:		02:17:000000:470(единое землепользование)	

План (чертеж, схема) части земельного участка	Учетный номер части: 02:17:000000:470/33
	
Масштаб 1: данные отсутствуют	Условные обозначения:

Государственный регистратор		ФГИС ЕГРН
полное наименование должности	подпись	инициалы, фамилия

М.П.

Земельный участок			
(вид объекта недвижимости)			
Лист № <u> </u> Раздела 4	Всего листов раздела 4 : <u> </u>	Всего разделов: <u> </u>	Всего листов выписки: <u> </u>
15.11.2021 № 99/2021/430683280			
Кадастровый номер:		02:17:000000:470(единое землепользование)	

План (чертеж, схема) части земельного участка	Учетный номер части: 02:17:000000:470/34
	
Масштаб 1: данные отсутствуют	Условные обозначения:

Государственный регистратор		ФГИС ЕГРН
полное наименование должности	подпись	инициалы, фамилия

М.П.

Раздел 4.1

Выписка из Единого государственного реестра недвижимости об объекте недвижимости
Сведения о частях земельного участка

Земельный участок			
(вид объекта недвижимости)			
Лист № <u> </u> Раздела 4.1	Всего листов раздела 4.1 : <u> </u>	Всего разделов: <u> </u>	Всего листов выписки: <u> </u>
15.11.2021 № 99/2021/430683280			
Кадастровый номер:		02:17:000000:470(единое землепользование)	

Учетный номер части	Площадь (м ²)	Содержание ограничения в использовании или ограничения права на объект недвижимости или обременения объекта недвижимости
1	2	3
1	2408	Ограничения прав на земельный участок, предусмотренные статьями 56, 56.1 Земельного кодекса Российской Федерации, Постановление Правительства Российской Федерации "Об утверждении Правил охраны газораспределительных сетей" № 878 от 20.11.2000, срок действия: 29.04.2019
2	805	Ограничения прав на земельный участок, предусмотренные статьями 56, 56.1 Земельного кодекса Российской Федерации, Постановление Правительства РФ "Об утверждении Правил охраны линий и сооружений связи РФ" № 578 от 09.06.1995, срок действия: 29.01.2020
3	2541	Ограничения прав на земельный участок, предусмотренные статьями 56, 56.1 Земельного кодекса Российской Федерации, Постановление Правительства РФ "Об утверждении Правил охраны линий и сооружений связи РФ" № 578 от 09.06.1995, срок действия: 29.01.2020
4	10842	Ограничения прав на земельный участок, предусмотренные статьями 56, 56.1 Земельного кодекса Российской Федерации, Постановление Госгортехнадзора России «Правила охраны магистральных трубопроводов» № 9 от 22.04.1992, срок действия: 18.02.2020
5	48505	Ограничения прав на земельный участок, предусмотренные статьями 56, 56.1 Земельного кодекса Российской Федерации, Постановление Правительства РФ "Об утверждении порядков установления и использования полос отвода и придорожных полос автомобильных дорог РБ регионального или межмуниципального значения" № 137 от 29.04.2011, срок действия: 16.04.2020
6	2552	Ограничения прав на земельный участок, предусмотренные статьями 56, 56.1 Земельного кодекса Российской Федерации, Постановление Правительства РФ "Об утверждении порядков установления и использования полос отвода и придорожных полос автомобильных дорог РБ регионального или межмуниципального значения" № 137 от 29.04.2011, срок действия: 16.04.2020
7	196173	Ограничения прав на земельный участок, предусмотренные статьями 56, 56.1 Земельного кодекса Российской Федерации, Постановление Правительства РФ "Об утверждении порядков установления и использования полос отвода и придорожных полос автомобильных дорог РБ регионального или межмуниципального значения" № 137 от 29.04.2011, срок действия: 16.04.2020
8	137580	Ограничения прав на земельный участок, предусмотренные статьями 56, 56.1 Земельного кодекса Российской Федерации, Постановление Правительства РФ "Об утверждении порядков установления и использования полос отвода и придорожных полос автомобильных

		дорог РБ регионального или межмуниципального значения" № 137 от 29.04.2011, срок действия: 16.04.2020
9	2360	Ограничения прав на земельный участок, предусмотренные статьями 56, 56.1 Земельного кодекса Российской Федерации, Постановление Госгортехнадзора России № 9 от 22.04.1992, срок действия: 15.04.2020
10	236946	Ограничения прав на земельный участок, предусмотренные статьями 56, 56.1 Земельного кодекса Российской Федерации, Постановление администрации "Об утверждении границ зон минимальных расстояний газопроводов и АГРС в границах муниципального района Бураевский район Республики Башкортостан" № 1633 от 19.12.2013, срок действия: 01.06.2021
11	67211	Ограничения прав на земельный участок, предусмотренные статьями 56, 56.1 Земельного кодекса Российской Федерации, Постановление администрации "Об утверждении границ зон минимальных расстояний газопроводов и АГРС в границах муниципального района Бураевский район Республики Башкортостан" № 1633 от 19.12.2013, срок действия: 03.06.2021
12	199190	Ограничения прав на земельный участок, предусмотренные статьями 56, 56.1 Земельного кодекса Российской Федерации, Водный кодекс Российской Федерации № 74 от 03.06.2006, срок действия: 09.08.2021
13	98264	Ограничения прав на земельный участок, предусмотренные статьями 56, 56.1 Земельного кодекса Российской Федерации, Водный кодекс Российской Федерации № 74 от 03.06.2006, срок действия: 10.08.2021
14	36486	Ограничения прав на земельный участок, предусмотренные статьями 56, 56.1 Земельного кодекса Российской Федерации, Водный кодекс Российской Федерации № 74 от 03.06.2006, срок действия: 11.08.2021
15	11669	Ограничения прав на земельный участок, предусмотренные статьями 56, 56.1 Земельного кодекса Российской Федерации, Водный кодекс Российской Федерации № 74 от 03.06.2006, срок действия: 11.08.2021

Государственный регистратор		ФГИС ЕГРН
полное наименование должности	подпись	инициалы, фамилия

М.П.

Раздел 4.1

Выписка из Единого государственного реестра недвижимости об объекте недвижимости
Сведения о частях земельного участка

Земельный участок			
(вид объекта недвижимости)			
Лист № ___ Раздела 4.1	Всего листов раздела 4.1 : ___	Всего разделов: ___	Всего листов выписки: ___
15.11.2021 № 99/2021/430683280			
Кадастровый номер:		02:17:000000:470(единое землепользование)	

Учетный номер части	Площадь (м ²)	Содержание ограничения в использовании или ограничения права на объект недвижимости или обременения объекта недвижимости
1	2	3
16	2772088	Ограничения прав на земельный участок, предусмотренные статьями 56, 56.1 Земельного кодекса Российской Федерации, Водный кодекс Российской Федерации № 74-ФЗ от 03.06.2006, срок действия: 11.08.2021
17	209472	Ограничения прав на земельный участок, предусмотренные статьями 56, 56.1 Земельного кодекса Российской Федерации, Водный кодекс Российской Федерации № 74-ФЗ от 03.06.2006, срок действия: 23.08.2021
18	26915	Ограничения прав на земельный участок, предусмотренные статьями 56, 56.1 Земельного кодекса Российской Федерации, Приказ «Об утверждении отчетных материалов по определению границ водоохранных зон, прибрежных защитных полос и береговых линий по бассейну р. Быстрый Танып Республики Башкортостан» № 809п от 16.11.2020, срок действия: 23.08.2021
19	14167	Ограничения прав на земельный участок, предусмотренные статьями 56, 56.1 Земельного кодекса Российской Федерации, Приказ «Об утверждении отчетных материалов по определению границ водоохранных зон, прибрежных защитных полос и береговых линий по бассейну р. Быстрый Танып Республики Башкортостан» № 809п от 16.11.2020, срок действия: 24.08.2021
20	490061	Ограничения прав на земельный участок, предусмотренные статьями 56, 56.1 Земельного кодекса Российской Федерации, Приказ «Об утверждении отчетных материалов по определению границ водоохранных зон, прибрежных защитных полос и береговых линий по бассейну р. Быстрый Танып Республики Башкортостан» № 809п от 16.11.2020, срок действия: 26.08.2021
21	10107	Ограничения прав на земельный участок, предусмотренные статьями 56, 56.1 Земельного кодекса Российской Федерации, Приказ «Об утверждении отчетных материалов по определению границ водоохранных зон, прибрежных защитных полос и береговых линий по бассейну р. Быстрый Танып Республики Башкортостан» № 809п от 16.11.2020, срок действия: 30.08.2021
22	109195	Ограничения прав на земельный участок, предусмотренные статьями 56, 56.1 Земельного кодекса Российской Федерации, Водный кодекс Российской Федерации № 74 от 03.06.2006, срок действия: 31.08.2021
23	282506	Ограничения прав на земельный участок, предусмотренные статьями 56, 56.1 Земельного кодекса Российской Федерации, Приказ «Об утверждении отчетных материалов по определению границ водоохранных зон, прибрежных защитных полос и береговых линий по бассейну р. Быстрый Танып Республики Башкортостан» № 809п от 16.11.2020, срок действия: 31.08.2021
24	109195	Ограничения прав на земельный участок, предусмотренные статьями 56, 56.1 Земельного кодекса Российской Федерации, Водный кодекс Российской Федерации № 74 от 03.06.2006, срок действия: 31.08.2021
25	4336	Ограничения прав на земельный участок, предусмотренные статьями 56, 56.1 Земельного кодекса Российской Федерации, Приказ «Об утверждении отчетных материалов по определению границ водоохранных зон, прибрежных защитных полос и береговых линий по бассейну р. Быстрый Танып Республики Башкортостан» № 809п от 16.11.2020, срок действия: 01.09.2021
26	827553	Ограничения прав на земельный участок, предусмотренные статьями 56, 56.1 Земельного кодекса Российской Федерации, Водный кодекс Российской Федерации № 74-ФЗ от 03.06.2006, срок действия: 21.09.2021

27	37647	Ограничения прав на земельный участок, предусмотренные статьями 56, 56.1 Земельного кодекса Российской Федерации, Приказ «Об утверждении отчетных материалов по определению границ водоохранных зон, прибрежных защитных полос и береговых линий по бассейну р. Быстрый Танып Республики Башкортостан» № 809п от 16.11.2020, срок действия: 30.09.2021
28	844786	Ограничения прав на земельный участок, предусмотренные статьями 56, 56.1 Земельного кодекса Российской Федерации, Приказ «Об утверждении отчетных материалов по определению границ водоохранных зон, прибрежных защитных полос и береговых линий по бассейну р. Быстрый Танып Республики Башкортостан» № 809п от 16.11.2020, срок действия: 01.10.2021
29	436927	Ограничения прав на земельный участок, предусмотренные статьями 56, 56.1 Земельного кодекса Российской Федерации, Приказ «Об утверждении отчетных материалов по определению границ водоохранных зон, прибрежных защитных полос и береговых линий по бассейну р. Быстрый Танып Республики Башкортостан» № 809п от 16.11.2020, срок действия: 01.10.2021
30	162922	Ограничения прав на земельный участок, предусмотренные статьями 56, 56.1 Земельного кодекса Российской Федерации, Приказ «Об утверждении отчетных материалов по определению границ водоохранных зон, прибрежных защитных полос и береговых линий по бассейну р. Быстрый Танып Республики Башкортостан» № 809п от 16.11.2020, срок действия: 01.10.2021

Государственный регистратор		ФГИС ЕГРН
полное наименование должности	подпись	инициалы, фамилия

М.П.

Раздел 4.1

Выписка из Единого государственного реестра недвижимости об объекте недвижимости
Сведения о частях земельного участка

Земельный участок			
<small>(вид объекта недвижимости)</small>			
Лист № ___ Раздела 4.1	Всего листов раздела 4.1 : ___	Всего разделов: ___	Всего листов выписки: ___
15.11.2021 № 99/2021/430683280			
Кадастровый номер:		02:17:000000:470(единое землепользование)	

Учетный номер части	Площадь (м ²)	Содержание ограничения в использовании или ограничения права на объект недвижимости или обременения объекта недвижимости
1	2	3
31	359891	Ограничения прав на земельный участок, предусмотренные статьями 56, 56.1 Земельного кодекса Российской Федерации, Приказ «Об утверждении отчетных материалов по определению границ водоохранных зон, прибрежных защитных полос и береговых линий по бассейну р. Быстрый Танып Республики Башкортостан» № 809п от 16.11.2020, срок действия: 01.10.2021
32	514683	Ограничения прав на земельный участок, предусмотренные статьями 56, 56.1 Земельного кодекса Российской Федерации, Приказ «Об утверждении отчетных материалов по определению границ водоохранных зон, прибрежных защитных полос и береговых линий по бассейну р. Быстрый Танып Республики Башкортостан» № 809п от 16.11.2020, срок действия: 04.10.2021
33	147880	Ограничения прав на земельный участок, предусмотренные статьями 56, 56.1 Земельного кодекса Российской Федерации, Водный кодекс Российской Федерации № 74-ФЗ от 03.06.2006, срок действия: 05.10.2021
34	359891	Ограничения прав на земельный участок, предусмотренные статьями 56, 56.1 Земельного кодекса Российской Федерации, Приказ «Об утверждении отчетных материалов по определению границ водоохранных зон, прибрежных защитных полос и береговых линий по бассейну р. Быстрый Танып Республики Башкортостан» № 809п от 16.11.2020, срок действия: 05.10.2021

Государственный регистратор		ФГИС ЕГРН
полное наименование должности	подпись	инициалы, фамилия

М.П.

Выписка из Единого государственного реестра недвижимости об объекте недвижимости
Сведения о частях земельного участка

Земельный участок				
(вид объекта недвижимости)				
Лист № ____ Раздела 4.2		Всего листов раздела 4.2 : ____		Всего разделов: ____
Всего листов выписки: ____				
15.11.2021 № 99/2021/430683280				
Кадастровый номер:			02:17:000000:470(единое землепользование)	
Сведения о характерных точках границы части (частей) земельного участка				
Учетный номер части: 1				
Система координат: МСК-05				
Зона №				
Номер точки	Координаты, м		Описание закрепления на местности	Средняя квадратическая погрешность определения координат характерных точек границы части земельного участка, м
	X	Y		
1	2	3	4	5
12135	780208.29	1337588.24	данные отсутствуют	данные отсутствуют
12135	780208.29	1337588.24	данные отсутствуют	данные отсутствуют
12136	780212.17	1337589.3	данные отсутствуют	данные отсутствуют
12137	780205.64	1337631.19	данные отсутствуют	данные отсутствуют
12138	780123.42	1338183.66	данные отсутствуют	данные отсутствуют
12139	780119.38	1338183.64	данные отсутствуют	данные отсутствуют
12140	780201.68	1337630.58	данные отсутствуют	данные отсутствуют
Государственный регистратор			ФГИС ЕГРН	
полное наименование должности			подпись	
			инициалы, фамилия	

М.П.

Выписка из Единого государственного реестра недвижимости об объекте недвижимости
Сведения о частях земельного участка

Земельный участок				
(вид объекта недвижимости)				
Лист № ____ Раздела 4.2		Всего листов раздела 4.2 : ____		Всего разделов: ____
Всего листов выписки: ____				
15.11.2021 № 99/2021/430683280				
Кадастровый номер:			02:17:000000:470(единое землепользование)	
Сведения о характерных точках границы части (частей) земельного участка				
Учетный номер части: 2				
Система координат: МСК-05				
Зона №				
Номер точки	Координаты, м		Описание закрепления на местности	Средняя квадратическая погрешность определения координат характерных точек границы части земельного участка, м
	X	Y		
1	2	3	4	5
5349	773636.1	1301067.65	данные отсутствуют	данные отсутствуют
12141	773950.63	1301771.87	данные отсутствуют	данные отсутствуют
12141	773950.63	1301771.87	данные отсутствуют	данные отсутствуют
12142	773962.47	1301790.41	данные отсутствуют	данные отсутствуют
12143	773964.67	1301795.82	данные отсутствуют	данные отсутствуют
12144	773966.58	1301811.45	данные отсутствуют	данные отсутствуют
12145	773963.03	1301815.44	данные отсутствуют	данные отсутствуют
12146	773960.77	1301796.83	данные отсутствуют	данные отсутствуют
12147	773953.35	1301778.57	данные отсутствуют	данные отсутствуют
12148	773636.67	1301060.64	данные отсутствуют	данные отсутствуют
12148	773636.67	1301060.64	данные отсутствуют	данные отсутствуют
12149	773638.14	1301063.8	данные отсутствуют	данные отсутствуют
12150	773635.69	1301068.02	данные отсутствуют	данные отсутствуют
12151	773633.06	1301062.36	данные отсутствуют	данные отсутствуют
12152	773610.91	1301017.1	данные отсутствуют	данные отсутствуют
12153	773613.89	1301014.12	данные отсутствуют	данные отсутствуют
Государственный регистратор			ФГИС ЕГРН	
полное наименование должности			подпись	
			инициалы, фамилия	

М.П.

Земельный участок				
(вид объекта недвижимости)				
Лист № ____ Раздела 4.2		Всего листов раздела 4.2 : ____		Всего разделов: ____
15.11.2021 № 99/2021/430683280				
Кадастровый номер:			02:17:000000:470(единое землепользование)	
Номер точки	Координаты, м		Описание закрепления на местности	Средняя квадратическая погрешность определения координат характерных точек границы части земельного участка, м
	X	Y		
1	2	3	4	5
12154	773532.86	1300848.58	данные отсутствуют	данные отсутствуют
12154	773532.86	1300848.58	данные отсутствуют	данные отсутствуют
12155	773546.31	1300876.05	данные отсутствуют	данные отсутствуют
12156	773543.07	1300878.52	данные отсутствуют	данные отсутствуют
12157	773529.28	1300850.36	данные отсутствуют	данные отсутствуют
12158	773523.57	1300839.01	данные отсутствуют	данные отсутствуют
12159	773527.05	1300837.04	данные отсутствуют	данные отсутствуют
12160	771767.42	1291163.42	данные отсутствуют	данные отсутствуют
12160	771767.42	1291163.42	данные отсутствуют	данные отсутствуют
12161	771782.21	1291229.23	данные отсутствуют	данные отсутствуют
12162	771778.19	1291229.61	данные отсутствуют	данные отсутствуют
12163	771763.19	1291162.84	данные отсутствуют	данные отсутствуют

Государственный регистратор		ФГИС ЕГРН
полное наименование должности	подпись	инициалы, фамилия

М.П.

Земельный участок				
(вид объекта недвижимости)				
Лист № ____ Раздела 4.2		Всего листов раздела 4.2 : ____		Всего разделов: ____
15.11.2021 № 99/2021/430683280				
Кадастровый номер:			02:17:000000:470(единое землепользование)	
Сведения о характерных точках границы части (частей) земельного участка				
Учетный номер части: 3				
Система координат: МСК-05				
Зона №				
Номер точки	Координаты, м		Описание закрепления на местности	Средняя квадратическая погрешность определения координат характерных точек границы части земельного участка, м
	X	Y		
1	2	3	4	5
12164	786355.35	1317070.27	данные отсутствуют	данные отсутствуют
12164	786355.35	1317070.27	данные отсутствуют	данные отсутствуют
12165	786336.6	1317077.53	данные отсутствуют	данные отсутствуют
12166	786176.79	1317158.31	данные отсутствуют	данные отсутствуют
12167	786046.07	1317218.6	данные отсутствуют	данные отсутствуют
12168	785931.77	1317271.55	данные отсутствуют	данные отсутствуют
12169	785929.65	1317272.44	данные отсутствуют	данные отсутствуют
12170	785932.35	1317266.87	данные отсутствуют	данные отсутствуют
12171	786044.39	1317214.97	данные отсутствуют	данные отсутствуют
12172	786175.05	1317154.71	данные отсутствуют	данные отсутствуют
12173	786334.97	1317073.87	данные отсутствуют	данные отсутствуют
12174	786353.31	1317066.77	данные отсутствуют	данные отсутствуют
12175	785509.31	1317507.99	данные отсутствуют	данные отсутствуют
12175	785509.31	1317507.99	данные отсутствуют	данные отсутствуют
12176	785512.61	1317510.25	данные отсутствуют	данные отсутствуют
12177	785408.36	1317640.48	данные отсутствуют	данные отсутствуют

Государственный регистратор		ФГИС ЕГРН
полное наименование должности	подпись	инициалы, фамилия

М.П.

Земельный участок				
(вид объекта недвижимости)				
Лист № ____ Раздела 4.2		Всего листов раздела 4.2 : ____		Всего разделов: ____
Всего листов выписки: ____				
15.11.2021 № 99/2021/430683280				
Кадастровый номер:			02:17:000000:470(единое землепользование)	
Номер точки	Координаты, м		Описание закрепления на местности	Средняя квадратическая погрешность определения координат характерных точек границы части земельного участка, м
	X	Y		
1	2	3	4	5
12178	785405.14	1317638.11	данные отсутствуют	данные отсутствуют
Государственный регистратор			ФГИС ЕГРН	
полное наименование должности			подпись	
			инициалы, фамилия	

М.П.

Земельный участок				
(вид объекта недвижимости)				
Лист № ____ Раздела 4.2		Всего листов раздела 4.2 : ____		Всего разделов: ____
Всего листов выписки: ____				
15.11.2021 № 99/2021/430683280				
Кадастровый номер:			02:17:000000:470(единое землепользование)	
Сведения о характерных точках границы части (частей) земельного участка				
Учетный номер части: 4				
Система координат: МСК-05				
Зона №				
Номер точки	Координаты, м		Описание закрепления на местности	Средняя квадратическая погрешность определения координат характерных точек границы части земельного участка, м
	X	Y		
1	2	3	4	5
3610	771794.42	1291228.07	данные отсутствуют	данные отсутствуют
3718	771755.51	1291161.79	данные отсутствуют	данные отсутствуют
3718	771755.51	1291161.79	данные отсутствуют	данные отсутствуют
5313	773603.17	1300942.51	данные отсутствуют	данные отсутствуют
5314	773622.93	1301005.08	данные отсутствуют	данные отсутствуют
5336	773972.01	1301805.34	данные отсутствуют	данные отсутствуют
5336	773972.01	1301805.34	данные отсутствуют	данные отсутствуют
5349	773636.1	1301067.65	данные отсутствуют	данные отсутствуют
12179	773950.74	1301829.27	данные отсутствуют	данные отсутствуют
12180	773950.18	1301823.04	данные отсутствуют	данные отсутствуют
12181	773900.1	1301692.78	данные отсутствуют	данные отсутствуют
12182	773655.87	1301030.3	данные отсутствуют	данные отсутствуют
12182	773655.87	1301030.3	данные отсутствуют	данные отсутствуют
12183	773624.11	1301078.6	данные отсутствуют	данные отсутствуют
12184	773599.22	1301028.79	данные отсутствуют	данные отсутствуют
12185	773607.58	1300933.68	данные отсутствуют	данные отсутствуют
Государственный регистратор			ФГИС ЕГРН	
полное наименование должности			подпись	
			инициалы, фамилия	

М.П.

Земельный участок				
(вид объекта недвижимости)				
Лист № ____ Раздела 4.2		Всего листов раздела 4.2 : ____		Всего разделов: ____
15.11.2021 № 99/2021/430683280				
Кадастровый номер:			02:17:000000:470(единое землепользование)	
Номер точки	Координаты, м		Описание закрепления на местности	Средняя квадратическая погрешность определения координат характерных точек границы части земельного участка, м
	X	Y		
1	2	3	4	5
12186	773569.83	1300858.13	данные отсутствуют	данные отсутствуют
12186	773569.83	1300858.13	данные отсутствуют	данные отсутствуют
12187	773529.34	1300888.98	данные отсутствуют	данные отсутствуют
12188	773508.6	1300847.47	данные отсутствуют	данные отсутствуют
12189	773552.19	1300822.83	данные отсутствуют	данные отсутствуют
12190	771806.02	1291168.7	данные отсутствуют	данные отсутствуют
12191	771821.27	1291235.06	данные отсутствуют	данные отсутствуют
12192	771768.93	1291230.5	данные отсутствуют	данные отсутствуют
12193	771752.9	1291160.82	данные отсутствуют	данные отсутствуют

Государственный регистратор		ФГИС ЕГРН
полное наименование должности	подпись	инициалы, фамилия

М.П.

Земельный участок				
(вид объекта недвижимости)				
Лист № ____ Раздела 4.2		Всего листов раздела 4.2 : ____		Всего разделов: ____
15.11.2021 № 99/2021/430683280				
Кадастровый номер:			02:17:000000:470(единое землепользование)	
Сведения о характерных точках границы части (частей) земельного участка				
Учетный номер части: 5				
Система координат: МСК-05				
Зона №				
Номер точки	Координаты, м		Описание закрепления на местности	Средняя квадратическая погрешность определения координат характерных точек границы части земельного участка, м
	X	Y		
1	2	3	4	5
2249	779859.76	1338089.91	данные отсутствуют	данные отсутствуют
2250	779846.6	1338007.35	данные отсутствуют	данные отсутствуют
2251	779846.76	1338006.27	данные отсутствуют	данные отсутствуют
2252	779855.37	1337977.97	данные отсутствуют	данные отсутствуют
2253	779881.27	1337932.07	данные отсутствуют	данные отсутствуют
2255	779949.68	1337829.14	данные отсутствуют	данные отсутствуют
2256	780057.65	1337692.62	данные отсутствуют	данные отсутствуют
2257	780071.7	1337566.18	данные отсутствуют	данные отсутствуют
2258	780091.37	1337556.35	данные отсутствуют	данные отсутствуют
2258	780091.37	1337556.35	данные отсутствуют	данные отсутствуют
2459	779962.43	1337652.07	данные отсутствуют	данные отсутствуют
2460	779971.67	1337654.46	данные отсутствуют	данные отсутствуют
2461	779991.77	1337663.67	данные отсутствуют	данные отсутствуют
2462	779991.79	1337663.68	данные отсутствуют	данные отсутствуют
2463	779995.28	1337664.35	данные отсутствуют	данные отсутствуют
2464	780008.37	1337668.36	данные отсутствуют	данные отсутствуют

Государственный регистратор		ФГИС ЕГРН
полное наименование должности	подпись	инициалы, фамилия

М.П.

Земельный участок				
(вид объекта недвижимости)				
Лист № ____ Раздела 4.2		Всего листов раздела 4.2 : ____		Всего разделов: ____
15.11.2021 № 99/2021/430683280				
Кадастровый номер:			02:17:000000:470(единое землепользование)	
Номер точки	Координаты, м		Описание закрепления на местности	Средняя квадратическая погрешность определения координат характерных точек границы части земельного участка, м
	X	Y		
1	2	3	4	5
2465	780007.52	1337675.61	данные отсутствуют	данные отсутствуют
2466	780008.25	1337676.93	данные отсутствуют	данные отсутствуют
2467	780008.25	1337680.01	данные отсутствуют	данные отсутствуют
2468	780007.04	1337687.84	данные отсутствуют	данные отсутствуют
2469	780003.87	1337697.5	данные отсутствуют	данные отсутствуют
2471	779924.12	1337829.47	данные отсутствуют	данные отсутствуют
2472	779861.98	1337929.06	данные отсутствуют	данные отсутствуют
2473	779849.29	1337953.57	данные отсутствуют	данные отсутствуют
2474	779838.49	1337967.22	данные отсутствуют	данные отсутствуют
2475	779839.16	1337971.41	данные отсутствуют	данные отсутствуют
2476	779839.1	1337971.49	данные отсутствуют	данные отсутствуют
2477	779839.33	1337972.9	данные отсутствуют	данные отсутствуют
2478	779825.6	1338000.86	данные отсутствуют	данные отсутствуют
2479	779823.75	1338006.02	данные отсутствуют	данные отсутствуют
2480	779822.82	1338012.24	данные отсутствуют	данные отсутствуют
2481	779821.91	1338055.63	данные отсутствуют	данные отсутствуют
2567	779817.68	1337951.4	данные отсутствуют	данные отсутствуют
Государственный регистратор			ФГИС ЕГРН	
полное наименование должности			подпись	
			инициалы, фамилия	

М.П.

Раздел 4.2

Выписка из Единого государственного реестра недвижимости об объекте недвижимости
Сведения о частях земельного участка

Земельный участок				
(вид объекта недвижимости)				
Лист № ____ Раздела 4.2		Всего листов раздела 4.2 : ____		Всего разделов: ____
15.11.2021 № 99/2021/430683280				
Кадастровый номер:			02:17:000000:470(единое землепользование)	
Номер точки	Координаты, м		Описание закрепления на местности	Средняя квадратическая погрешность определения координат характерных точек границы части земельного участка, м
	X	Y		
1	2	3	4	5
2568	779816.6	1337953.37	данные отсутствуют	данные отсутствуют
2569	779814.63	1337952.3	данные отсутствуют	данные отсутствуют
2570	779815.71	1337950.32	данные отсутствуют	данные отсутствуют
2570	779815.71	1337950.32	данные отсутствуют	данные отсутствуют
2571	779865.52	1337863.1	данные отсутствуют	данные отсутствуют
2572	779864.44	1337865.08	данные отсутствуют	данные отсутствуют
2574	779863.55	1337862.02	данные отсутствуют	данные отсутствуют
2574	779863.55	1337862.02	данные отсутствуют	данные отсутствуют
2575	779922.49	1337756.34	данные отсутствуют	данные отсутствуют
2576	779921.41	1337758.31	данные отсутствуют	данные отсутствуют
2577	779919.44	1337757.24	данные отсутствуют	данные отсутствуют
2578	779920.52	1337755.26	данные отсутствуют	данные отсутствуют
2578	779920.52	1337755.26	данные отсутствуют	данные отсутствуют
2579	779968.85	1337671.27	данные отсутствуют	данные отсутствуют
2580	779967.77	1337673.24	данные отсутствуют	данные отсутствуют
2581	779965.8	1337672.17	данные отсутствуют	данные отсутствуют
2582	779966.88	1337670.19	данные отсутствуют	данные отсутствуют
Государственный регистратор			ФГИС ЕГРН	
полное наименование должности			подпись	
			инициалы, фамилия	

М.П.

Земельный участок				
(вид объекта недвижимости)				
Лист № ____ Раздела 4.2		Всего листов раздела 4.2 : ____		Всего разделов: ____
15.11.2021 № 99/2021/430683280				
Кадастровый номер:			02:17:000000:470(единое землепользование)	
Номер точки	Координаты, м		Описание закрепления на местности	Средняя квадратическая погрешность определения координат характерных точек границы части земельного участка, м
	X	Y		
1	2	3	4	5
2582	779966.88	1337670.19	данные отсутствуют	данные отсутствуют
12194	780104.11	1337559.83	данные отсутствуют	данные отсутствуют
12195	780088.93	1337654.49	данные отсутствуют	данные отсутствуют
12196	780087.81	1337659.69	данные отсутствуют	данные отсутствуют
12197	780080.26	1337687.46	данные отсутствуют	данные отсутствуют
12198	780079.69	1337689.36	данные отсутствуют	данные отсутствуют
12199	780079.59	1337690.09	данные отсутствуют	данные отсутствуют
12200	780075.62	1337704.28	данные отсутствуют	данные отсутствуют
12201	780075.02	1337706.26	данные отсутствуют	данные отсутствуют
12202	780073.81	1337709.58	данные отсутствуют	данные отсутствуют
12203	780066.71	1337727.11	данные отсутствуют	данные отсутствуют
12204	780066.55	1337727.5	данные отсутствуют	данные отсутствуют
12205	780061.58	1337739.48	данные отсутствуют	данные отсутствуют
12206	780061.37	1337739.99	данные отсутствуют	данные отсутствуют
12207	780057.73	1337748.5	данные отсутствуют	данные отсутствуют
12208	780056.74	1337750.66	данные отсутствуют	данные отсутствуют
12209	780053.23	1337757.89	данные отсутствуют	данные отсутствуют
Государственный регистратор			ФГИС ЕГРН	
полное наименование должности			подпись	
			инициалы, фамилия	

М.П.

Раздел 4.2

Выписка из Единого государственного реестра недвижимости об объекте недвижимости
Сведения о частях земельного участка

Земельный участок				
(вид объекта недвижимости)				
Лист № ____ Раздела 4.2		Всего листов раздела 4.2 : ____		Всего разделов: ____
15.11.2021 № 99/2021/430683280				
Кадастровый номер:			02:17:000000:470(единое землепользование)	
Номер точки	Координаты, м		Описание закрепления на местности	Средняя квадратическая погрешность определения координат характерных точек границы части земельного участка, м
	X	Y		
1	2	3	4	5
12210	780049.76	1337763.94	данные отсутствуют	данные отсутствуют
12211	779981.62	1337865.4	данные отсутствуют	данные отсутствуют
12212	779924.29	1337957.57	данные отсутствуют	данные отсутствуют
12213	779901.61	1337997.77	данные отсутствуют	данные отсутствуют
12214	779895.64	1338017.37	данные отсутствуют	данные отсутствуют
12215	779891.61	1338043.84	данные отсутствуют	данные отсутствуют
12216	779891.13	1338054.73	данные отсутствуют	данные отсутствуют
12217	779892.23	1338073.52	данные отсутствуют	данные отсутствуют
12218	779927.67	1337857.46	данные отсутствуют	данные отсутствуют
12219	779960.41	1337651.61	данные отсутствуют	данные отсутствуют
12219	779960.41	1337651.61	данные отсутствуют	данные отсутствуют
12220	779997.13	1337713	данные отсутствуют	данные отсутствуют
12221	779825.72	1338110.47	данные отсутствуют	данные отсутствуют
12222	779825.61	1338110.7	данные отсутствуют	данные отсутствуют
12223	779777.87	1338131.08	данные отсутствуют	данные отсутствуют
12224	779776.04	1338117.27	данные отсутствуют	данные отсутствуют
12225	779775.61	1338110.71	данные отсутствуют	данные отсутствуют
Государственный регистратор			ФГИС ЕГРН	
полное наименование должности			подпись	
			инициалы, фамилия	

М.П.

Выписка из Единого государственного реестра недвижимости об объекте недвижимости
Сведения о частях земельного участка

Земельный участок				
(вид объекта недвижимости)				
Лист № ____ Раздела 4.2		Всего листов раздела 4.2 : ____		Всего разделов: ____
15.11.2021 № 99/2021/430683280				
Кадастровый номер:			02:17:000000:470(единое землепользование)	
Номер точки	Координаты, м		Описание закрепления на местности	Средняя квадратическая погрешность определения координат характерных точек границы части земельного участка, м
	X	Y		
1	2	3	4	5
12226	779775.61	1338110.7	данные отсутствуют	данные отсутствуют
12227	779772.03	1338059.09	данные отсутствуют	данные отсутствуют
12228	779771.91	1338055.63	данные отсутствуют	данные отсутствуют
12229	779771.92	1338054.58	данные отсутствуют	данные отсутствуют
12230	779772.83	1338011.19	данные отсутствуют	данные отсутствуют
12231	779773.37	1338004.84	данные отсутствуют	данные отсутствуют
12232	779774.3	1337998.62	данные отсутствуют	данные отсутствуют
12233	779776.2	1337990.57	данные отсутствуют	данные отсутствуют
12234	779776.68	1337989.15	данные отсутствуют	данные отсутствуют
12235	779778.53	1337983.99	данные отсутствуют	данные отсутствуют
12236	779780.72	1337978.83	данные отсутствуют	данные отсутствуют
12237	779795.1	1337949.54	данные отсутствуют	данные отсутствуют
12238	779795.57	1337948.59	данные отсутствуют	данные отсутствуют
12239	779817.57	1337906.08	данные отсутствуют	данные отсутствуют
12240	779819.56	1337902.59	данные отсутствуют	данные отсутствуют
12241	779881.7	1337803	данные отсутствуют	данные отсутствуют
12242	779881.76	1337802.91	данные отсутствуют	данные отсутствуют
Государственный регистратор			ФГИС ЕГРН	
полное наименование должности			подпись	
			инициалы, фамилия	

М.П.

Выписка из Единого государственного реестра недвижимости об объекте недвижимости
Сведения о частях земельного участка

Земельный участок				
(вид объекта недвижимости)				
Лист № ____ Раздела 4.2		Всего листов раздела 4.2 : ____		Всего разделов: ____
15.11.2021 № 99/2021/430683280				
Кадастровый номер:			02:17:000000:470(единое землепользование)	
Номер точки	Координаты, м		Описание закрепления на местности	Средняя квадратическая погрешность определения координат характерных точек границы части земельного участка, м
	X	Y		
1	2	3	4	5
12243	779952.77	1337689.62	данные отсутствуют	данные отсутствуют
12244	779957.09	1337679.7	данные отсутствуют	данные отсутствуют
12245	779957.82	1337677.48	данные отсутствуют	данные отсутствуют
12246	779957.52	1337675.61	данные отсутствуют	данные отсутствуют
12247	779957.86	1337669.76	данные отсутствуют	данные отсутствуют
12248	779958.71	1337662.58	данные отсутствуют	данные отсутствуют
12249	779958.8	1337660.99	данные отсутствуют	данные отсутствуют
12250	779959.35	1337656.4	данные отсутствуют	данные отсутствуют
12251	779862.47	1337864	данные отсутствуют	данные отсутствуют
Государственный регистратор			ФГИС ЕГРН	
полное наименование должности			подпись	
			инициалы, фамилия	

М.П.

Земельный участок				
(вид объекта недвижимости)				
Лист № <u> </u> Раздела 4.2		Всего листов раздела 4.2 : <u> </u>		Всего разделов: <u> </u>
15.11.2021 № 99/2021/430683280				
Кадастровый номер:			02:17:000000:470(единое землепользование)	
Сведения о характерных точках границы части (частей) земельного участка				
Учетный номер части: 6				
Система координат: МСК-05				
Зона №				
Номер точки	Координаты, м		Описание закрепления на местности	Средняя квадратическая погрешность определения координат характерных точек границы части земельного участка, м
	X	Y		
1	2	3	4	5
5327	772957.69	1301436.49	данные отсутствуют	данные отсутствуют
5328	772974.16	1301548.47	данные отсутствуют	данные отсутствуют
5329	772993.92	1301667.02	данные отсутствуют	данные отсутствуют
5330	772987.33	1301729.59	данные отсутствуют	данные отсутствуют
12252	772966.72	1301438.5	данные отсутствуют	данные отсутствуют
12252	772966.72	1301438.5	данные отсутствуют	данные отсутствуют
12253	772968.76	1301453.42	данные отсутствуют	данные отсутствуют
12254	772982.23	1301549.35	данные отсутствуют	данные отсутствуют
12255	772982.26	1301549.6	данные отсутствуют	данные отсутствуют
12256	773009.02	1301747.3	данные отсутствуют	данные отсутствуют

Государственный регистратор		ФГИС ЕГРН
полное наименование должности	подпись	инициалы, фамилия

М.П.

Земельный участок				
(вид объекта недвижимости)				
Лист № <u> </u> Раздела 4.2		Всего листов раздела 4.2 : <u> </u>		Всего разделов: <u> </u>
15.11.2021 № 99/2021/430683280				
Кадастровый номер:			02:17:000000:470(единое землепользование)	
Сведения о характерных точках границы части (частей) земельного участка				
Учетный номер части: 7				
Система координат: МСК-05				
Зона №				
Номер точки	Координаты, м		Описание закрепления на местности	Средняя квадратическая погрешность определения координат характерных точек границы части земельного участка, м
	X	Y		
1	2	3	4	5
3132	802774.27	1327861.21	данные отсутствуют	данные отсутствуют
3133	802722.86	1327795.67	данные отсутствуют	данные отсутствуют
3134	802650.68	1327702.83	данные отсутствуют	данные отсутствуют
3135	802586.83	1327620.72	данные отсутствуют	данные отсутствуют
3136	802577.13	1327607.35	данные отсутствуют	данные отсутствуют
3137	802528.11	1327544.03	данные отсутствуют	данные отсутствуют
3138	802518.89	1327530.75	данные отсутствуют	данные отсутствуют
3139	802494.1	1327495.05	данные отсутствуют	данные отсутствуют
3140	802489.8	1327483.23	данные отсутствуют	данные отсутствуют
3141	802486.46	1327449.67	данные отсутствуют	данные отсутствуют
3142	802487.84	1327403.16	данные отсутствуют	данные отсутствуют
3143	802490.45	1327312.49	данные отсутствуют	данные отсутствуют
3144	802495.15	1327194.28	данные отсутствуют	данные отсутствуют
3145	802494.58	1327167.48	данные отсутствуют	данные отсутствуют
3146	802491.78	1327159.1	данные отсутствуют	данные отсутствуют
3147	802488.65	1327153	данные отсутствуют	данные отсутствуют

Государственный регистратор		ФГИС ЕГРН
полное наименование должности	подпись	инициалы, фамилия

М.П.

Земельный участок				
(вид объекта недвижимости)				
Лист № ____ Раздела 4.2		Всего листов раздела 4.2 : ____		Всего разделов: ____
15.11.2021 № 99/2021/430683280				
Кадастровый номер:			02:17:000000:470(единое землепользование)	
Номер точки	Координаты, м		Описание закрепления на местности	Средняя квадратическая погрешность определения координат характерных точек границы части земельного участка, м
	X	Y		
1	2	3	4	5
3148	802484.79	1327147.76	данные отсутствуют	данные отсутствуют
3149	802484.41	1327147.48	данные отсутствуют	данные отсутствуют
3150	802484.41	1327108.03	данные отсутствуют	данные отсутствуют
3151	802444.15	1327084.29	данные отсутствуют	данные отсутствуют
3152	802428.01	1327074.77	данные отсутствуют	данные отсутствуют
3153	802357.33	1327033.09	данные отсутствуют	данные отсутствуют
3154	802331.93	1327018.11	данные отсутствуют	данные отсутствуют
3155	802258.53	1326974.82	данные отсутствуют	данные отсутствуют
3156	802238.03	1326962.73	данные отсутствуют	данные отсутствуют
3157	802228.9	1326957.35	данные отсутствуют	данные отсутствуют
3158	802223.75	1326954.31	данные отсутствуют	данные отсутствуют
3159	802129.54	1326898.75	данные отсутствуют	данные отсутствуют
3160	802128.67	1326898.17	данные отсутствуют	данные отсутствуют
3161	802117.15	1326890.5	данные отсутствуют	данные отсутствуют
3162	801948.22	1326778.08	данные отсутствуют	данные отсутствуют
3163	801734.05	1326635.56	данные отсутствуют	данные отсутствуют
3164	801662.41	1326587.88	данные отсутствуют	данные отсутствуют
Государственный регистратор			ФГИС ЕГРН	
полное наименование должности			подпись	
			инициалы, фамилия	

М.П.

Земельный участок				
(вид объекта недвижимости)				
Лист № ____ Раздела 4.2		Всего листов раздела 4.2 : ____		Всего разделов: ____
15.11.2021 № 99/2021/430683280				
Кадастровый номер:			02:17:000000:470(единое землепользование)	
Номер точки	Координаты, м		Описание закрепления на местности	Средняя квадратическая погрешность определения координат характерных точек границы части земельного участка, м
	X	Y		
1	2	3	4	5
3165	801663.35	1326585.1	данные отсутствуют	данные отсутствуют
3166	801665.74	1326576.89	данные отсутствуют	данные отсутствуют
3167	801669.79	1326567.56	данные отсутствуют	данные отсутствуют
3168	801675.38	1326561.66	данные отсутствуют	данные отсутствуют
3169	801679.74	1326558.12	данные отсутствуют	данные отсутствуют
3170	801679.75	1326558.1	данные отсутствуют	данные отсутствуют
3171	801683.7	1326552.8	данные отсутствуют	данные отсутствуют
3172	801683.71	1326552.79	данные отсутствуют	данные отсутствуют
3173	801683.76	1326552.7	данные отсутствуют	данные отсутствуют
3178	803647.62	1328834.49	данные отсутствуют	данные отсутствуют
3179	803608.08	1328785.75	данные отсутствуют	данные отсутствуют
3180	803535.54	1328714.27	данные отсутствуют	данные отсутствуют
3181	803477.6	1328657.35	данные отсутствуют	данные отсутствуют
3182	803411.15	1328591.13	данные отсутствуют	данные отсутствуют
3183	803356.54	1328535.24	данные отсутствуют	данные отсутствуют
7569	803194.7	1328398.26	данные отсутствуют	данные отсутствуют
7570	803200.42	1328404.25	данные отсутствуют	данные отсутствуют
Государственный регистратор			ФГИС ЕГРН	
полное наименование должности			подпись	
			инициалы, фамилия	

М.П.

Земельный участок				
(вид объекта недвижимости)				
Лист № ____ Раздела 4.2		Всего листов раздела 4.2 : ____		Всего разделов: ____
15.11.2021 № 99/2021/430683280				
Кадастровый номер:			02:17:000000:470(единое землепользование)	
Номер точки	Координаты, м		Описание закрепления на местности	Средняя квадратическая погрешность определения координат характерных точек границы части земельного участка, м
	X	Y		
1	2	3	4	5
7571	803265.13	1328467.89	данные отсутствуют	данные отсутствуют
7572	803354.48	1328556.72	данные отсутствуют	данные отсутствуют
7573	803399.77	1328601.92	данные отсутствуют	данные отсутствуют
7575	803525.08	1328725.26	данные отсутствуют	данные отсутствуют
7577	803634.07	1328855.97	данные отсутствуют	данные отсутствуют
7578	803592.61	1328869.34	данные отсутствуют	данные отсутствуют
7591	802314.15	1327045.05	данные отсутствуют	данные отсутствуют
7592	802436.36	1327127.19	данные отсутствуют	данные отсутствуют
7593	802464.97	1327152.73	данные отсутствуют	данные отсутствуют
7594	802468.88	1327157.6	данные отсутствуют	данные отсутствуют
7595	802471.87	1327161.24	данные отсутствуют	данные отсутствуют
7596	802474.96	1327166.77	данные отсутствуют	данные отсутствуют
7597	802476.82	1327171.86	данные отсутствуют	данные отсутствуют
7598	802479.23	1327192.63	данные отсутствуют	данные отсутствуют
7599	802475.12	1327313.62	данные отсутствуют	данные отсутствуют
7600	802471.26	1327450.08	данные отсутствуют	данные отсутствуют
7602	802475.21	1327490.08	данные отсутствуют	данные отсутствуют
Государственный регистратор			ФГИС ЕГРН	
полное наименование должности			подпись	
			инициалы, фамилия	

М.П.

Раздел 4.2

Выписка из Единого государственного реестра недвижимости об объекте недвижимости
Сведения о частях земельного участка

Земельный участок				
(вид объекта недвижимости)				
Лист № ____ Раздела 4.2		Всего листов раздела 4.2 : ____		Всего разделов: ____
15.11.2021 № 99/2021/430683280				
Кадастровый номер:			02:17:000000:470(единое землепользование)	
Номер точки	Координаты, м		Описание закрепления на местности	Средняя квадратическая погрешность определения координат характерных точек границы части земельного участка, м
	X	Y		
1	2	3	4	5
7603	802486.23	1327517.55	данные отсутствуют	данные отсутствуют
7604	802514.17	1327553.34	данные отсутствуют	данные отсутствуют
7605	802572.4	1327629.07	данные отсутствуют	данные отсутствуют
7606	802638.89	1327713.95	данные отсутствуют	данные отсутствуют
7607	802694.08	1327783.02	данные отсутствуют	данные отсутствуют
7608	802711.89	1327808.66	данные отсутствуют	данные отсутствуют
7609	802743.22	1327848.35	данные отсутствуют	данные отсутствуют
7610	802763.67	1327874.25	данные отсутствуют	данные отсутствуют
7611	802763.76	1327874.36	данные отсутствуют	данные отсутствуют
7612	802763.79	1327874.4	данные отсутствуют	данные отсутствуют
12257	803309.99	1328418.21	данные отсутствуют	данные отсутствуют
12257	803309.99	1328418.21	данные отсутствуют	данные отсутствуют
12258	803310.61	1328418.94	данные отсутствуют	данные отсутствуют
12259	803391.82	1328499.81	данные отсутствуют	данные отсутствуют
12260	803392.3	1328500.3	данные отсутствуют	данные отсутствуют
12261	803446.68	1328555.95	данные отсутствуют	данные отсутствуют
12262	803512.77	1328621.81	данные отсутствуют	данные отсутствуют
Государственный регистратор			ФГИС ЕГРН	
полное наименование должности			подпись	
			инициалы, фамилия	

М.П.

Земельный участок				
(вид объекта недвижимости)				
Лист № ____ Раздела 4.2		Всего листов раздела 4.2 : ____		Всего разделов: ____
15.11.2021 № 99/2021/430683280				
Кадастровый номер:			02:17:000000:470(единое землепользование)	
Номер точки	Координаты, м		Описание закрепления на местности	Средняя квадратическая погрешность определения координат характерных точек границы части земельного участка, м
	X	Y		
1	2	3	4	5
12263	803570.58	1328678.6	данные отсутствуют	данные отсутствуют
12264	803570.63	1328678.66	данные отсутствуют	данные отсутствуют
12265	803643.17	1328750.14	данные отсутствуют	данные отсутствуют
12266	803646.91	1328754.25	данные отсутствуют	данные отсутствуют
12267	803686.45	1328802.99	данные отсутствуют	данные отсутствуют
12268	803686.87	1328803.54	данные отсутствуют	данные отсутствуют
12269	803693.57	1328811.79	данные отсутствуют	данные отсутствуют
12270	803274.66	1328453.7	данные отсутствуют	данные отсутствуют
12271	803274.61	1328453.54	данные отсутствуют	данные отсутствуют
12272	803301.88	1328410.09	данные отсутствуют	данные отсутствуют
12273	803194.73	1328398.3	данные отсутствуют	данные отсутствуют
12273	803194.73	1328398.3	данные отсутствуют	данные отсутствуют
12274	803469.83	1328672	данные отсутствуют	данные отсутствуют
12275	803542.88	1328744.06	данные отсутствуют	данные отсутствуют
12276	803589.94	1328870.86	данные отсутствуют	данные отсутствуют
12277	803552.38	1328826.82	данные отсутствуют	данные отсутствуют
12278	803489.56	1328760.47	данные отсутствуют	данные отсутствуют
Государственный регистратор			ФГИС ЕГРН	
полное наименование должности			подпись	
			инициалы, фамилия	

М.П.

Земельный участок				
(вид объекта недвижимости)				
Лист № ____ Раздела 4.2		Всего листов раздела 4.2 : ____		Всего разделов: ____
15.11.2021 № 99/2021/430683280				
Кадастровый номер:			02:17:000000:470(единое землепользование)	
Номер точки	Координаты, м		Описание закрепления на местности	Средняя квадратическая погрешность определения координат характерных точек границы части земельного участка, м
	X	Y		
1	2	3	4	5
12279	803435.13	1328708	данные отсутствуют	данные отсутствуют
12280	803434.47	1328707.35	данные отсутствуют	данные отсутствуют
12281	803364.43	1328637.29	данные отсутствуют	данные отсутствуют
12282	803319.19	1328592.14	данные отсутствуют	данные отсутствуют
12283	803229.97	1328503.44	данные отсутствуют	данные отсутствуют
12284	803165.36	1328439.9	данные отсутствуют	данные отсутствуют
12285	803164.26	1328438.78	данные отсутствуют	данные отсутствуют
12286	803163.49	1328437.98	данные отсутствуют	данные отсутствуют
12287	802215.62	1326980	данные отсутствуют	данные отсутствуют
12287	802215.62	1326980	данные отсутствуют	данные отсутствуют
12288	802473	1327471.95	данные отсутствуют	данные отсутствуют
12289	802737.47	1327918.73	данные отсутствуют	данные отсутствуют
12290	802725.89	1327904.3	данные отсутствуют	данные отсутствуют
12291	802724.44	1327902.4	данные отсутствуют	данные отсутствуют
12292	802723.54	1327900.64	данные отсутствуют	данные отсутствуют
12293	802672.56	1327836.19	данные отсутствуют	данные отсутствуют
12294	802599.83	1327745.16	данные отсутствуют	данные отсутствуют
Государственный регистратор			ФГИС ЕГРН	
полное наименование должности			подпись	
			инициалы, фамилия	

М.П.

Земельный участок				
(вид объекта недвижимости)				
Лист № ____ Раздела 4.2		Всего листов раздела 4.2 : ____		Всего разделов: ____
15.11.2021 № 99/2021/430683280				
Кадастровый номер:			02:17:000000:470(единое землепользование)	
Номер точки	Координаты, м		Описание закрепления на местности	Средняя квадратическая погрешность определения координат характерных точек границы части земельного участка, м
	X	Y		
1	2	3	4	5
12295	802599.53	1327744.78	данные отсутствуют	данные отсутствуют
12296	802533.04	1327659.9	данные отсутствуют	данные отсутствуют
12297	802532.76	1327659.55	данные отсутствуют	данные отсутствуют
12298	802474.64	1327583.96	данные отсутствуют	данные отсутствуют
12299	802446.82	1327548.32	данные отсутствуют	данные отсутствуют
12300	802445.78	1327546.94	данные отсутствуют	данные отсутствуют
12301	802439.82	1327536.17	данные отсутствуют	данные отсутствуют
12302	802428.8	1327508.7	данные отсутствуют	данные отсутствуют
12303	802427.66	1327505.53	данные отсутствуют	данные отсутствуют
12304	802425.58	1327496.13	данные отсутствуют	данные отсутствуют
12305	802423.37	1327478	данные отсутствуют	данные отсутствуют
12306	802423.16	1327475.92	данные отсутствуют	данные отсутствуют
12307	802421.42	1327454.05	данные отсутствуют	данные отсутствуют
12308	802421.26	1327450.08	данные отсутствуют	данные отсутствуют
12309	802421.28	1327448.67	данные отсутствуют	данные отсутствуют
12310	802425.14	1327312.21	данные отсутствуют	данные отсутствуют
12311	802425.15	1327311.92	данные отсутствуют	данные отсутствуют
Государственный регистратор			ФГИС ЕГРН	
полное наименование должности			подпись	
			инициалы, фамилия	

М.П.

Раздел 4.2

Выписка из Единого государственного реестра недвижимости об объекте недвижимости
Сведения о частях земельного участка

Земельный участок				
(вид объекта недвижимости)				
Лист № ____ Раздела 4.2		Всего листов раздела 4.2 : ____		Всего разделов: ____
15.11.2021 № 99/2021/430683280				
Кадастровый номер:			02:17:000000:470(единое землепользование)	
Номер точки	Координаты, м		Описание закрепления на местности	Средняя квадратическая погрешность определения координат характерных точек границы части земельного участка, м
	X	Y		
1	2	3	4	5
12312	802429.13	1327194.68	данные отсутствуют	данные отсутствуют
12313	802428.24	1327186.96	данные отсутствуют	данные отсутствуют
12314	802405.62	1327166.78	данные отсутствуют	данные отсутствуют
12315	802286.43	1327086.66	данные отсутствуют	данные отсутствуют
12316	802189.66	1327022.77	данные отсутствуют	данные отсутствуют
12317	802189.48	1327022.68	данные отсутствуют	данные отсутствуют
12318	802215.17	1326980.11	данные отсутствуют	данные отсутствуют
12319	801718.64	1326566.22	данные отсутствуют	данные отсутствуют
12319	801718.64	1326566.22	данные отсутствуют	данные отсутствуют
12320	801759.63	1326593.38	данные отсутствуют	данные отсутствуют
12321	801759.8	1326593.49	данные отсутствуют	данные отсутствуют
12322	801813.23	1326629.19	данные отсутствуют	данные отсутствуют
12323	801813.72	1326629.52	данные отсутствуют	данные отсутствуют
12324	801861.73	1326662.44	данные отсутствуют	данные отсутствуют
12325	801985.88	1326746.59	данные отсутствуют	данные отсутствуют
12326	802093.3	1326818.93	данные отсутствуют	данные отсутствуют
12327	802172.41	1326871.64	данные отсутствуют	данные отсутствуют
Государственный регистратор			ФГИС ЕГРН	
полное наименование должности			подпись	
			инициалы, фамилия	

М.П.

Земельный участок				
(вид объекта недвижимости)				
Лист № ____ Раздела 4.2		Всего листов раздела 4.2 : ____		Всего разделов: ____
15.11.2021 № 99/2021/430683280				
Кадастровый номер:			02:17:000000:470(единое землепользование)	
Номер точки	Координаты, м		Описание закрепления на местности	Средняя квадратическая погрешность определения координат характерных точек границы части земельного участка, м
	X	Y		
1	2	3	4	5
12328	802172.61	1326871.77	данные отсутствуют	данные отсутствуют
12329	802250.79	1326924.39	данные отсутствуют	данные отсутствуют
12330	802252.26	1326925.42	данные отсутствуют	данные отсутствуют
12331	802252.86	1326925.95	данные отсутствуют	данные отсутствуют
12332	802351.32	1326992.5	данные отсутствуют	данные отсутствуют
12333	802351.48	1326992.61	данные отсутствуют	данные отсутствуют
12334	802470.96	1327074.05	данные отсутствуют	данные отсутствуют
12335	802472.19	1327074.91	данные отсутствуют	данные отсутствуют
12336	802473.34	1327075.78	данные отсутствуют	данные отсутствуют
12337	802514.95	1327107.88	данные отсутствуют	данные отсутствуют
12338	802519.32	1327112.38	данные отсутствуют	данные отсутствуют
12339	802525.05	1327118.11	данные отсутствуют	данные отсутствуют
12340	802528.91	1327123.35	данные отсутствуют	данные отсутствуют
12341	802529.1	1327123.61	данные отсутствуют	данные отсутствуют
12342	802533.13	1327130.17	данные отсутствуют	данные отсутствуют
12343	802536.26	1327136.27	данные отсутствуют	данные отсутствуют
12344	802539.2	1327143.25	данные отсутствуют	данные отсутствуют
Государственный регистратор			ФГИС ЕГРН	
полное наименование должности			подпись	
			инициалы, фамилия	

М.П.

Земельный участок				
(вид объекта недвижимости)				
Лист № ____ Раздела 4.2		Всего листов раздела 4.2 : ____		Всего разделов: ____
15.11.2021 № 99/2021/430683280				
Кадастровый номер:			02:17:000000:470(единое землепользование)	
Номер точки	Координаты, м		Описание закрепления на местности	Средняя квадратическая погрешность определения координат характерных точек границы части земельного участка, м
	X	Y		
1	2	3	4	5
12345	802542	1327151.63	данные отсутствуют	данные отсутствуют
12346	802542.13	1327152.03	данные отсутствуют	данные отсутствуют
12347	802544.57	1327166.42	данные отсутствуют	данные отсутствуют
12348	802545.14	1327193.22	данные отсутствуют	данные отсутствуют
12349	802545.15	1327194.28	данные отсутствуют	данные отсутствуют
12350	802545.11	1327196.27	данные отсутствуют	данные отсутствуют
12351	802540.42	1327314.2	данные отсутствуют	данные отсутствуют
12352	802537.82	1327404.6	данные отсутствуют	данные отсутствуют
12353	802537.82	1327404.64	данные отсутствуют	данные отсутствуют
12354	802536.53	1327447.93	данные отсутствуют	данные отсутствуют
12355	802538.93	1327472.04	данные отсутствуют	данные отсутствуют
12356	802542.04	1327480.58	данные отсутствуют	данные отсутствуют
12357	802542.8	1327482.03	данные отсутствуют	данные отсутствуют
12358	802566.2	1327511.54	данные отсутствуют	данные отсутствуют
12359	802566.55	1327512	данные отсутствуют	данные отсутствуют
12360	802567.56	1327513.3	данные отсутствуют	данные отсутствуют
12361	802567.84	1327513.67	данные отсутствуют	данные отсутствуют
Государственный регистратор			ФГИС ЕГРН	
полное наименование должности			подпись	
			инициалы, фамилия	

М.П.

Земельный участок				
(вид объекта недвижимости)				
Лист № ____ Раздела 4.2		Всего листов раздела 4.2 : ____		Всего разделов: ____
15.11.2021 № 99/2021/430683280				
Кадастровый номер:			02:17:000000:470(единое землепользование)	
Номер точки	Координаты, м		Описание закрепления на местности	Средняя квадратическая погрешность определения координат характерных точек границы части земельного участка, м
	X	Y		
1	2	3	4	5
12362	802616.67	1327576.74	данные отсутствуют	данные отсутствуют
12363	802617.58	1327577.96	данные отсутствуют	данные отсутствуют
12364	802617.6	1327577.99	данные отсутствуют	данные отсутствуют
12365	802626.81	1327590.68	данные отсутствуют	данные отсутствуют
12366	802690.15	1327672.14	данные отсутствуют	данные отсутствуют
12367	802762.27	1327764.9	данные отсутствуют	данные отсутствуют
12368	802806.34	1327821.08	данные отсутствуют	данные отсутствуют
12369	802484.41	1327147.47	данные отсутствуют	данные отсутствуют
12370	801695.66	1326550.99	данные отсутствуют	данные отсутствуют

Государственный регистратор		ФГИС ЕГРН
полное наименование должности	подпись	инициалы, фамилия

М.П.

Земельный участок				
(вид объекта недвижимости)				
Лист № ____ Раздела 4.2		Всего листов раздела 4.2 : ____		Всего разделов: ____
15.11.2021 № 99/2021/430683280				
Кадастровый номер:			02:17:000000:470(единое землепользование)	
Сведения о характерных точках границы части (частей) земельного участка				
Учетный номер части: 8				
Система координат: МСК-05				
Зона №				
Номер точки	Координаты, м		Описание закрепления на местности	Средняя квадратическая погрешность определения координат характерных точек границы части земельного участка, м
	X	Y		
1	2	3	4	5
3257	769473.65	1298194.95	данные отсутствуют	данные отсутствуют
3258	769517.37	1298196.38	данные отсутствуют	данные отсутствуют
3259	769522.38	1298208.57	данные отсутствуют	данные отсутствуют
3260	769554.63	1298200.68	данные отсутствуют	данные отсутствуют
3261	769581.86	1298184.92	данные отсутствуют	данные отсутствуют
3262	769705.84	1298151.23	данные отсутствуют	данные отсутствуют
3263	769867.09	1298102.5	данные отсутствуют	данные отсутствуют
3264	769849.89	1298080.29	данные отсутствуют	данные отсутствуют
3265	769844.87	1298058.79	данные отсутствуют	данные отсутствуют
3265	769844.87	1298058.79	данные отсутствуют	данные отсутствуют
3525	768336.75	1298606.16	данные отсутствуют	данные отсутствуют
3525	768336.75	1298606.16	данные отсутствуют	данные отсутствуют
3526	768333.93	1298607.67	данные отсутствуют	данные отсутствуют
3527	768197.42	1298664.7	данные отсутствуют	данные отсутствуют
3528	768107.46	1298699.54	данные отсутствуют	данные отсутствуют
3529	767956.75	1298757.77	данные отсутствуют	данные отсутствуют

Государственный регистратор		ФГИС ЕГРН
полное наименование должности	подпись	инициалы, фамилия

М.П.

Земельный участок				
(вид объекта недвижимости)				
Лист № ____ Раздела 4.2		Всего листов раздела 4.2 : ____		Всего разделов: ____
15.11.2021 № 99/2021/430683280				
Кадастровый номер:			02:17:000000:470(единое землепользование)	
Номер точки	Координаты, м		Описание закрепления на местности	Средняя квадратическая погрешность определения координат характерных точек границы части земельного участка, м
	X	Y		
1	2	3	4	5
3530	767956.27	1298758.08	данные отсутствуют	данные отсутствуют
3531	767955.86	1298758.24	данные отсутствуют	данные отсутствуют
3532	767947.91	1298763.51	данные отсутствуют	данные отсутствуют
3533	767922.66	1298779.89	данные отсутствуют	данные отсутствуют
3534	767892.94	1298794.15	данные отсутствуют	данные отсутствуют
3535	767861.98	1298815.26	данные отсутствуют	данные отсутствуют
3537	767510.38	1299047.38	данные отсутствуют	данные отсутствуют
3539	767466.99	1299069.65	данные отсутствуют	данные отсутствуют
3540	767366.34	1299072.82	данные отсутствуют	данные отсутствуют
3541	767343.01	1299073.38	данные отсутствуют	данные отсутствуют
3542	767342.45	1299073.57	данные отсутствуют	данные отсутствуют
3543	767341.72	1299073.59	данные отсутствуют	данные отсутствуют
3544	767291.65	1299090.33	данные отсутствуют	данные отсутствуют
3545	767291.2	1299090.65	данные отсутствуют	данные отсутствуют
3546	767288.26	1299091.63	данные отсутствуют	данные отсутствуют
3547	767276.12	1299101.35	данные отсутствуют	данные отсутствуют
3548	767259.15	1299113.4	данные отсутствуют	данные отсутствуют
Государственный регистратор			ФГИС ЕГРН	
полное наименование должности			подпись	
			инициалы, фамилия	

М.П.

Раздел 4.2

Выписка из Единого государственного реестра недвижимости об объекте недвижимости
Сведения о частях земельного участка

Земельный участок				
(вид объекта недвижимости)				
Лист № ____ Раздела 4.2		Всего листов раздела 4.2 : ____		Всего разделов: ____
15.11.2021 № 99/2021/430683280				
Кадастровый номер:			02:17:000000:470(единое землепользование)	
Номер точки	Координаты, м		Описание закрепления на местности	Средняя квадратическая погрешность определения координат характерных точек границы части земельного участка, м
	X	Y		
1	2	3	4	5
8124	767285.01	1299127.15	данные отсутствуют	данные отсутствуют
8184	768344.12	1298623.76	данные отсутствуют	данные отсутствуют
8185	767920.73	1298802.59	данные отсутствуют	данные отсутствуют
8186	767895.34	1298814.68	данные отсутствуют	данные отсутствуют
8187	767864.1	1298835.98	данные отсутствуют	данные отсутствуют
8188	767766.64	1298901.45	данные отсутствуют	данные отсутствуют
8189	767520.96	1299066.09	данные отсутствуют	данные отсутствуют
8190	767493.5	1299081.18	данные отсутствуют	данные отсутствуют
8191	767463.79	1299090.96	данные отсутствуют	данные отсутствуют
8192	767362.01	1299095.38	данные отсутствуют	данные отсутствуют
8193	767335.56	1299101.07	данные отсутствуют	данные отсутствуют
8194	767313.99	1299110.11	данные отсутствуют	данные отсутствуют
12371	768363.25	1298669.95	данные отсутствуют	данные отсутствуют
12371	768363.25	1298669.95	данные отсутствуют	данные отсутствуют
12372	767941.22	1298848.22	данные отсутствуют	данные отсутствуют
12373	767920.32	1298858.16	данные отсутствуют	данные отсутствуют
12374	767892.27	1298877.29	данные отсутствуют	данные отсутствуют
Государственный регистратор			ФГИС ЕГРН	
полное наименование должности			подпись	
			инициалы, фамилия	

М.П.

Земельный участок				
(вид объекта недвижимости)				
Лист № ____ Раздела 4.2		Всего листов раздела 4.2 : ____		Всего разделов: ____
15.11.2021 № 99/2021/430683280				
Кадастровый номер:			02:17:000000:470(единое землепользование)	
Номер точки	Координаты, м		Описание закрепления на местности	Средняя квадратическая погрешность определения координат характерных точек границы части земельного участка, м
	X	Y		
1	2	3	4	5
12375	767891.98	1298877.48	данные отсутствуют	данные отсутствуют
12376	767794.52	1298942.96	данные отсутствуют	данные отсутствуют
12377	767794.47	1298942.99	данные отсутствуют	данные отсутствуют
12378	767548.79	1299107.63	данные отсутствуют	данные отсутствуют
12379	767545.04	1299109.91	данные отсутствуют	данные отсутствуют
12380	767517.58	1299125	данные отсутствуют	данные отсутствуют
12381	767509.13	1299128.67	данные отсутствуют	данные отсутствуют
12382	767479.42	1299138.45	данные отсутствуют	данные отсутствуют
12383	767479.24	1299138.51	данные отсутствуют	данные отсутствуют
12384	767465.96	1299140.91	данные отсутствуют	данные отсутствуют
12385	767368.4	1299145.15	данные отсутствуют	данные отсутствуют
12386	767350.61	1299148.98	данные отсутствуют	данные отсутствуют
12387	767336.43	1299154.92	данные отсутствуют	данные отсутствуют
12388	767310.35	1299170.25	данные отсутствуют	данные отсутствуют
12389	767309.8	1299170.5	данные отсутствуют	данные отсутствуют
12390	767308.91	1299171.06	данные отсутствуют	данные отсутствуют
12391	767261.78	1299196.73	данные отсутствуют	данные отсутствуют
Государственный регистратор			ФГИС ЕГРН	
полное наименование должности			подпись	
			инициалы, фамилия	

М.П.

Раздел 4.2

Выписка из Единого государственного реестра недвижимости об объекте недвижимости
Сведения о частях земельного участка

Земельный участок				
(вид объекта недвижимости)				
Лист № ____ Раздела 4.2		Всего листов раздела 4.2 : ____		Всего разделов: ____
15.11.2021 № 99/2021/430683280				
Кадастровый номер:			02:17:000000:470(единое землепользование)	
Номер точки	Координаты, м		Описание закрепления на местности	Средняя квадратическая погрешность определения координат характерных точек границы части земельного участка, м
	X	Y		
1	2	3	4	5
12392	767259.99	1299197.79	данные отсутствуют	данные отсутствуют
12393	767703.4	1298922.16	данные отсутствуют	данные отсутствуют
12394	767479.99	1299066.09	данные отсутствуют	данные отсутствуют
12395	767202.87	1299092.76	данные отсутствуют	данные отсутствуют
12396	767208.83	1299089.25	данные отсутствуют	данные отсутствуют
12397	767211.58	1299087.74	данные отсутствуют	данные отсутствуют
12398	767234.45	1299076.14	данные отсутствуют	данные отсутствуют
12399	767245.23	1299070.06	данные отсутствуют	данные отсутствуют
12400	767245.51	1299069.78	данные отсутствуют	данные отсутствуют
12401	767250.85	1299066.4	данные отсутствуют	данные отсутствуют
12402	767283.16	1299048.67	данные отсутствуют	данные отсутствуют
12403	767288.71	1299046.05	данные отсутствуют	данные отсутствуют
12404	767312.04	1299036.76	данные отсутствуют	данные отсутствуют
12405	767315.09	1299035.66	данные отсутствуют	данные отсутствуют
12406	767319.31	1299034.49	данные отсутствуют	данные отсутствуют
12407	767346.9	1299028.13	данные отсутствуют	данные отсутствуют
12408	767355.65	1299026.91	данные отсутствуют	данные отсутствуют
Государственный регистратор			ФГИС ЕГРН	
полное наименование должности			подпись	
			инициалы, фамилия	

М.П.

Выписка из Единого государственного реестра недвижимости об объекте недвижимости
Сведения о частях земельного участка

Земельный участок				
(вид объекта недвижимости)				
Лист № ____ Раздела 4.2		Всего листов раздела 4.2 : ____		Всего разделов: ____
15.11.2021 № 99/2021/430683280				
Кадастровый номер:			02:17:000000:470(единое землепользование)	
Номер точки	Координаты, м		Описание закрепления на местности	Средняя квадратическая погрешность определения координат характерных точек границы части земельного участка, м
	X	Y		
1	2	3	4	5
12409	767451.05	1299022.17	данные отсутствуют	данные отсутствуют
12410	767465.67	1299018.17	данные отсутствуют	данные отсутствуют
12411	767486.16	1299007.24	данные отсутствуют	данные отсутствуют
12412	767651.04	1298897.15	данные отсутствуют	данные отсутствуют
12413	767833.92	1298773.88	данные отсутствуют	данные отсутствуют
12414	767864.77	1298752.84	данные отсутствуют	данные отсутствуют
12415	767871.31	1298749.07	данные отсутствуют	данные отсутствуют
12416	767904.41	1298733.19	данные отсутствуют	данные отсутствуют
12417	767906.72	1298732.15	данные отсутствуют	данные отсутствуют
12418	768057.61	1298668.93	данные отсутствуют	данные отсутствуют
12419	768312.44	1298562.46	данные отсутствуют	данные отсутствуют
12420	768312.82	1298562.26	данные отсутствуют	данные отсутствуют
12421	768317.19	1298559.87	данные отсутствуют	данные отсутствуют
12422	769464.21	1298171.73	данные отсутствуют	данные отсутствуют
12423	769485.38	1298166.77	данные отсутствуют	данные отсутствуют
12424	769485.74	1298166.69	данные отсутствуют	данные отсутствуют
12425	769541.65	1298154.02	данные отсутствуют	данные отсутствуют
Государственный регистратор			ФГИС ЕГРН	
полное наименование должности			подпись	
			инициалы, фамилия	

М.П.

Выписка из Единого государственного реестра недвижимости об объекте недвижимости
Сведения о частях земельного участка

Земельный участок				
(вид объекта недвижимости)				
Лист № ____ Раздела 4.2		Всего листов раздела 4.2 : ____		Всего разделов: ____
15.11.2021 № 99/2021/430683280				
Кадастровый номер:			02:17:000000:470(единое землепользование)	
Номер точки	Координаты, м		Описание закрепления на местности	Средняя квадратическая погрешность определения координат характерных точек границы части земельного участка, м
	X	Y		
1	2	3	4	5
12426	769594.33	1298133.87	данные отсутствуют	данные отсутствуют
12427	769596.74	1298133.02	данные отсутствуют	данные отсутствуют
12428	769597.65	1298132.73	данные отсутствуют	данные отсутствуют
12429	769663.58	1298112.69	данные отсутствуют	данные отсутствуют
12430	769663.84	1298112.61	данные отсутствуют	данные отсутствуют
12431	769728.36	1298093.39	данные отсутствуют	данные отсутствуют
12432	769729.17	1298093.16	данные отсутствуют	данные отсутствуют
12433	769768.17	1298082.25	данные отсутствуют	данные отсутствуют
12434	769804.72	1298071.75	данные отсутствуют	данные отсутствуют
12435	769844.56	1298058.33	данные отсутствуют	данные отсутствуют
Государственный регистратор			ФГИС ЕГРН	
полное наименование должности			подпись	
			инициалы, фамилия	

М.П.

Земельный участок				
(вид объекта недвижимости)				
Лист № _____ Раздела 4.2		Всего листов раздела 4.2 : _____		Всего разделов: _____
15.11.2021 № 99/2021/430683280				
Кадастровый номер:			02:17:000000:470(единое землепользование)	
Сведения о характерных точках границы части (частей) земельного участка				
Учетный номер части: 9				
Система координат: МСК-05				
Зона № _____				
Номер точки	Координаты, м		Описание закрепления на местности	Средняя квадратическая погрешность определения координат характерных точек границы части земельного участка, м
	X	Y		
1	2	3	4	5
2583	780438.28	1298213.06	данные отсутствуют	данные отсутствуют
2584	780403.26	1298240.47	данные отсутствуют	данные отсутствуют
2605	780534.99	1298083.11	данные отсутствуют	данные отсутствуют
2605	780534.99	1298083.11	данные отсутствуют	данные отсутствуют
2606	780476.4	1298130.96	данные отсутствуют	данные отсутствуют
2607	780453.94	1298150.49	данные отсутствуют	данные отсутствуют
2609	780425.62	1298170.02	данные отсутствуют	данные отсутствуют
2609	780425.62	1298170.02	данные отсутствуют	данные отсутствуют
12436	780451.56	1298148.9	данные отсутствуют	данные отсутствуют
12437	780503.74	1298106.54	данные отсутствуют	данные отсутствуют
12438	780535.13	1298080.67	данные отсутствуют	данные отсутствуют
12439	780379.32	1298206.4	данные отсутствуют	данные отсутствуют
12440	780418.1	1298175.5	данные отсутствуют	данные отсутствуют
12441	780426.12	1298169.2	данные отсутствуют	данные отсутствуют

Государственный регистратор		ФГИС ЕГРН
полное наименование должности	подпись	инициалы, фамилия

М.П.

Земельный участок				
(вид объекта недвижимости)				
Лист № _____ Раздела 4.2		Всего листов раздела 4.2 : _____		Всего разделов: _____
15.11.2021 № 99/2021/430683280				
Кадастровый номер:			02:17:000000:470(единое землепользование)	
Сведения о характерных точках границы части (частей) земельного участка				
Учетный номер части: 10				
Система координат: МСК-05				
Зона № _____				
Номер точки	Координаты, м		Описание закрепления на местности	Средняя квадратическая погрешность определения координат характерных точек границы части земельного участка, м
	X	Y		
1	2	3	4	5
12442	786792.13	1316694.8	данные отсутствуют	данные отсутствуют
12442	786792.13	1316694.8	данные отсутствуют	данные отсутствуют
12443	786794.12	1316701.89	данные отсутствуют	данные отсутствуют
12444	786790.5	1316748.87	данные отсутствуют	данные отсутствуют
12445	786761.59	1316792.24	данные отсутствуют	данные отсутствуют
12446	786696.95	1316819.45	данные отсутствуют	данные отсутствуют
12447	786691.65	1316819.45	данные отсутствуют	данные отсутствуют
12448	786690.53	1316819.06	данные отсутствуют	данные отсутствуют
12449	786623.15	1316759.84	данные отсутствуют	данные отсутствуют
12450	786461.23	1316822.16	данные отсутствуют	данные отсутствуют
12450	786461.23	1316822.16	данные отсутствуют	данные отсутствуют
12451	786456.01	1316884.75	данные отсутствуют	данные отсутствуют
12452	786452.77	1316887.8	данные отсутствуют	данные отсутствуют
12453	786439.6	1316898.52	данные отсутствуют	данные отсутствуют
12454	786426.43	1316909.23	данные отсутствуют	данные отсутствуют
12455	786409.15	1316919.09	данные отсутствуют	данные отсутствуют

Государственный регистратор		ФГИС ЕГРН
полное наименование должности	подпись	инициалы, фамилия

М.П.

Земельный участок				
(вид объекта недвижимости)				
Лист № ____ Раздела 4.2		Всего листов раздела 4.2 : ____		Всего разделов: ____
15.11.2021 № 99/2021/430683280				
Кадастровый номер:			02:17:000000:470(единое землепользование)	
Номер точки	Координаты, м		Описание закрепления на местности	Средняя квадратическая погрешность определения координат характерных точек границы части земельного участка, м
	X	Y		
1	2	3	4	5
12456	786394.33	1316927.33	данные отсутствуют	данные отсутствуют
12457	786394.3	1316927.35	данные отсутствуют	данные отсутствуют
12458	786384.55	1316937.8	данные отсутствуют	данные отсутствуют
12459	786364.03	1316947.65	данные отсутствуют	данные отсутствуют
12460	786358.96	1316966.44	данные отсутствуют	данные отсутствуют
12461	786358.07	1316967.71	данные отсутствуют	данные отсутствуют
12462	786358.06	1316967.72	данные отсутствуют	данные отсутствуют
12463	786358.05	1316967.73	данные отсутствуют	данные отсутствуют
12464	786352.28	1316986.66	данные отсутствуют	данные отсутствуют
12465	786352.28	1316986.68	данные отсутствуют	данные отсутствуют
12466	786351.61	1316993.72	данные отсутствуют	данные отсутствуют
12467	786338.67	1317041.73	данные отсутствуют	данные отсутствуют
12468	786389.31	1317128.35	данные отсутствуют	данные отсутствуют
12469	786395.85	1317137.94	данные отсутствуют	данные отсутствуют
12470	786409.75	1317148.37	данные отсутствуют	данные отсутствуют
12471	786427.12	1317160.78	данные отсутствуют	данные отсутствуют
12472	786429.31	1317163.66	данные отсутствуют	данные отсутствуют
Государственный регистратор			ФГИС ЕГРН	
полное наименование должности			подпись	
			инициалы, фамилия	

М.П.

Раздел 4.2

Выписка из Единого государственного реестра недвижимости об объекте недвижимости
Сведения о частях земельного участка

Земельный участок				
(вид объекта недвижимости)				
Лист № ____ Раздела 4.2		Всего листов раздела 4.2 : ____		Всего разделов: ____
15.11.2021 № 99/2021/430683280				
Кадастровый номер:			02:17:000000:470(единое землепользование)	
Номер точки	Координаты, м		Описание закрепления на местности	Средняя квадратическая погрешность определения координат характерных точек границы части земельного участка, м
	X	Y		
1	2	3	4	5
12473	786483.3	1317193.41	данные отсутствуют	данные отсутствуют
12474	786514.33	1317234.86	данные отсутствуют	данные отсутствуют
12475	786483.52	1317248.81	данные отсутствуют	данные отсутствуют
12476	786477.96	1317243.23	данные отсутствуют	данные отсутствуют
12477	786461.28	1317242.99	данные отсутствуют	данные отсутствуют
12478	786449.22	1317251.38	данные отсутствуют	данные отсутствуют
12479	786461.06	1317258.97	данные отсутствуют	данные отсутствуют
12480	786102.81	1317421.13	данные отсутствуют	данные отсутствуют
12481	786025.88	1317427.2	данные отсутствуют	данные отсутствуют
12482	785960.14	1317414.06	данные отсутствуют	данные отсутствуют
12483	785940.42	1317374.61	данные отсутствуют	данные отсутствуют
12484	785907.95	1317317.24	данные отсутствуют	данные отсутствуют
12485	785999.58	1317128.09	данные отсутствуют	данные отсутствуют
12486	786177.08	1316999.89	данные отсутствуют	данные отсутствуют
12487	786301.99	1316970.31	данные отсутствуют	данные отсутствуют
12488	786374.3	1316868.41	данные отсутствуют	данные отсутствуют
12489	786375.38	1316858.69	данные отсутствуют	данные отсутствуют
Государственный регистратор			ФГИС ЕГРН	
полное наименование должности			подпись	
			инициалы, фамилия	

М.П.

Земельный участок				
(вид объекта недвижимости)				
Лист № ____ Раздела 4.2		Всего листов раздела 4.2 : ____		Всего разделов: ____
15.11.2021 № 99/2021/430683280				
Кадастровый номер:			02:17:000000:470(единое землепользование)	
Номер точки	Координаты, м		Описание закрепления на местности	Средняя квадратическая погрешность определения координат характерных точек границы части земельного участка, м
	X	Y		
1	2	3	4	5
12490	786426.79	1316835.42	данные отсутствуют	данные отсутствуют
12491	786408.3	1317180.38	данные отсутствуют	данные отсутствуют
12491	786408.3	1317180.38	данные отсутствуют	данные отсутствуют
12492	786406.3	1317181.42	данные отсутствуют	данные отсутствуют
12493	786407.33	1317183.42	данные отсутствуют	данные отсутствуют
12494	786409.33	1317182.38	данные отсутствуют	данные отсутствуют
12495	786292	1317241.25	данные отсутствуют	данные отсутствуют
12495	786292	1317241.25	данные отсутствуют	данные отсутствуют
12496	786290	1317242.28	данные отсутствуют	данные отсутствуют
12497	786291.03	1317244.28	данные отсутствуют	данные отсутствуют
12498	786293.03	1317243.25	данные отсутствуют	данные отсутствуют
12499	786173.62	1317303.27	данные отсутствуют	данные отсутствуют
12499	786173.62	1317303.27	данные отсутствуют	данные отсутствуют
12500	786171.62	1317304.3	данные отсутствуют	данные отсутствуют
12501	786172.65	1317306.3	данные отсутствуют	данные отсутствуют
12502	786174.65	1317305.27	данные отсутствуют	данные отсутствуют
12503	786067.99	1317358.66	данные отсутствуют	данные отсутствуют
Государственный регистратор			ФГИС ЕГРН	
полное наименование должности			подпись	
			инициалы, фамилия	

М.П.

Раздел 4.2

Выписка из Единого государственного реестра недвижимости об объекте недвижимости
Сведения о частях земельного участка

Земельный участок				
(вид объекта недвижимости)				
Лист № ____ Раздела 4.2		Всего листов раздела 4.2 : ____		Всего разделов: ____
15.11.2021 № 99/2021/430683280				
Кадастровый номер:			02:17:000000:470(единое землепользование)	
Номер точки	Координаты, м		Описание закрепления на местности	Средняя квадратическая погрешность определения координат характерных точек границы части земельного участка, м
	X	Y		
1	2	3	4	5
12503	786067.99	1317358.66	данные отсутствуют	данные отсутствуют
12504	786065.99	1317359.69	данные отсутствуют	данные отсутствуют
12505	786067.02	1317361.69	данные отсутствуют	данные отсутствуют
12506	786069.02	1317360.66	данные отсутствуют	данные отсутствуют
12507	785394.92	1317350.17	данные отсутствуют	данные отсутствуют
12507	785394.92	1317350.17	данные отсутствуют	данные отсутствуют
12508	785398.06	1317354.89	данные отсутствуют	данные отсутствуют
12509	785444.08	1317368.04	данные отсутствуют	данные отсутствуют
12510	785506.53	1317506.09	данные отсутствуют	данные отсутствуют
12511	785568.98	1317548.82	данные отсутствуют	данные отсутствуют
12512	785587.15	1317635.99	данные отсутствуют	данные отсутствуют
12513	785467.7	1317684.2	данные отсутствуют	данные отсутствуют
12514	785355.33	1317601.42	данные отсутствуют	данные отсутствуют
12515	785289.59	1317535.68	данные отсутствуют	данные отсутствуют
12516	785246.56	1317537.94	данные отсутствуют	данные отсутствуют
Государственный регистратор			ФГИС ЕГРН	
полное наименование должности			подпись	
			инициалы, фамилия	

М.П.

Выписка из Единого государственного реестра недвижимости об объекте недвижимости
Сведения о частях земельного участка

Земельный участок				
(вид объекта недвижимости)				
Лист № ____ Раздела 4.2		Всего листов раздела 4.2 : ____		Всего разделов: ____
15.11.2021 № 99/2021/430683280				
Кадастровый номер:			02:17:000000:470(единое землепользование)	
Сведения о характерных точках границы части (частей) земельного участка				
Учетный номер части: 11				
Система координат: МСК-05				
Зона №				
Номер точки	Координаты, м		Описание закрепления на местности	Средняя квадратическая погрешность определения координат характерных точек границы части земельного участка, м
	X	Y		
1	2	3	4	5
3598	771891.9	1291211.78	данные отсутствуют	данные отсутствуют
3599	771879.06	1291208.87	данные отсутствуют	данные отсутствуют
3600	771879.04	1291208.87	данные отсутствуют	данные отсутствуют
3601	771851.12	1291208.04	данные отсутствуют	данные отсутствуют
3602	771851.1	1291208.04	данные отсутствуют	данные отсутствуют
3603	771838.18	1291210.63	данные отсутствуют	данные отсутствуют
3604	771838.15	1291210.64	данные отсутствуют	данные отсутствуют
3605	771838.12	1291210.68	данные отсутствуют	данные отсутствуют
3606	771838.11	1291210.72	данные отсутствуют	данные отсутствуют
3607	771837.96	1291218.07	данные отсутствуют	данные отсутствуют
3608	771837.97	1291218.1	данные отсутствуют	данные отсутствуют
3609	771846.54	1291241.63	данные отсутствуют	данные отсутствуют
3610	771794.42	1291228.07	данные отсутствуют	данные отсутствуют
3611	771764.16	1291230.95	данные отсутствуют	данные отсутствуют
3612	771761.28	1291248.24	данные отсутствуют	данные отсутствуют
3613	771722.37	1291245.36	данные отсутствуют	данные отсутствуют
Государственный регистратор			ФГИС ЕГРН	
полное наименование должности			подпись	
			инициалы, фамилия	

М.П.

Раздел 4.2

Выписка из Единого государственного реестра недвижимости об объекте недвижимости
Сведения о частях земельного участка

Земельный участок				
(вид объекта недвижимости)				
Лист № ____ Раздела 4.2		Всего листов раздела 4.2 : ____		Всего разделов: ____
15.11.2021 № 99/2021/430683280				
Кадастровый номер:			02:17:000000:470(единое землепользование)	
Номер точки	Координаты, м		Описание закрепления на местности	Средняя квадратическая погрешность определения координат характерных точек границы части земельного участка, м
	X	Y		
1	2	3	4	5
3715	771637.36	1291071.02	данные отсутствуют	данные отсутствуют
3715	771637.36	1291071.02	данные отсутствуют	данные отсутствуют
3716	771696.44	1291107.04	данные отсутствуют	данные отсутствуют
3717	771693.56	1291138.74	данные отсутствуют	данные отсутствуют
3718	771755.51	1291161.79	данные отсутствуют	данные отсутствуют
5309	773510.96	1300902.99	данные отсутствуют	данные отсутствуют
5310	773580.12	1300850.29	данные отсутствуют	данные отсутствуют
5311	773629.51	1300863.47	данные отсутствуют	данные отсутствуют
5312	773629.51	1300889.81	данные отсутствуют	данные отсутствуют
5313	773603.17	1300942.51	данные отсутствуют	данные отсутствуют
5314	773622.93	1301005.08	данные отсутствуют	данные отсутствуют
5316	773537.3	1301047.89	данные отсутствуют	данные отсутствуют
5335	773892.98	1301894.26	данные отсутствуют	данные отсутствуют
5336	773972.01	1301805.34	данные отсутствуют	данные отсутствуют
5337	773896.27	1301686.78	данные отсутствуют	данные отсутствуют
5338	773830.4	1301657.14	данные отсутствуют	данные отсутствуют
5338	773830.4	1301657.14	данные отсутствуют	данные отсутствуют
Государственный регистратор			ФГИС ЕГРН	
полное наименование должности			подпись	
			инициалы, фамилия	

М.П.

Земельный участок				
(вид объекта недвижимости)				
Лист № ____ Раздела 4.2		Всего листов раздела 4.2 : ____		Всего разделов: ____
15.11.2021 № 99/2021/430683280				
Кадастровый номер:			02:17:000000:470(единое землепользование)	
Номер точки	Координаты, м		Описание закрепления на местности	Средняя квадратическая погрешность определения координат характерных точек границы части земельного участка, м
	X	Y		
1	2	3	4	5
5339	773804.06	1301627.5	данные отсутствуют	данные отсутствуют
5349	773636.1	1301067.65	данные отсутствуют	данные отсутствуют
5350	773665.74	1301011.66	данные отсутствуют	данные отсутствуют
5351	773688.79	1300955.68	данные отсутствуют	данные отсутствуют
5365	773573.53	1300810.77	данные отсутствуют	данные отсутствуют
5366	773497.78	1300853.59	данные отсутствуют	данные отсутствуют
5366	773497.78	1300853.59	данные отсутствуют	данные отсутствуют
5367	773441.8	1300863.47	данные отсутствуют	данные отсутствуют
6223	774107.27	1302220.4	данные отсутствуют	данные отсутствуют
6224	774089.48	1302231.79	данные отсутствуют	данные отсутствуют
6225	774082.89	1302231.79	данные отсутствуют	данные отсутствуют
6226	774075.9	1302241.38	данные отсутствуют	данные отсутствуют
6227	774070.3	1302253.57	данные отсутствуют	данные отсутствуют
6228	774060.51	1302260.76	данные отсутствуют	данные отсутствуют
6229	774052.72	1302265.16	данные отсутствуют	данные отсутствуют
6230	774046.54	1302270.71	данные отсутствуют	данные отсутствуют
6231	774062.02	1302308.77	данные отсутствуют	данные отсутствуют
Государственный регистратор			ФГИС ЕГРН	
полное наименование должности			подпись	
			инициалы, фамилия	

М.П.

Раздел 4.2

Выписка из Единого государственного реестра недвижимости об объекте недвижимости
Сведения о частях земельного участка

Земельный участок				
(вид объекта недвижимости)				
Лист № ____ Раздела 4.2		Всего листов раздела 4.2 : ____		Всего разделов: ____
15.11.2021 № 99/2021/430683280				
Кадастровый номер:			02:17:000000:470(единое землепользование)	
Номер точки	Координаты, м		Описание закрепления на местности	Средняя квадратическая погрешность определения координат характерных точек границы части земельного участка, м
	X	Y		
1	2	3	4	5
6232	774068.9	1302315.4	данные отсутствуют	данные отсутствуют
6233	774074.1	1302315.8	данные отсутствуют	данные отсутствуют
6234	774079.29	1302311.41	данные отсутствуют	данные отсутствуют
6235	774092.08	1302320.6	данные отсутствуют	данные отсутствуют
6236	774115.66	1302320.2	данные отсутствуют	данные отсутствуют
6237	774139.04	1302302.61	данные отсутствуют	данные отсутствуют
6237	774139.04	1302302.61	данные отсутствуют	данные отсутствуют
12517	773881.97	1301901.97	данные отсутствуют	данные отсутствуют
12518	773876.42	1301840.18	данные отсутствуют	данные отсутствуют
12519	773791.34	1301618.87	данные отсутствуют	данные отсутствуют
12520	773630	1300810.77	данные отсутствуют	данные отсутствуют
12521	773700.72	1300952.27	данные отсутствуют	данные отсутствуют
12522	773566.2	1301131.48	данные отсутствуют	данные отсутствуют
12523	773559.52	1301117.13	данные отсутствуют	данные отсутствуют
12524	773528.45	1301054.97	данные отсутствуют	данные отсутствуют
12525	773590	1301038.01	данные отсутствуют	данные отсутствуют
12526	773460.85	1300919.69	данные отсутствуют	данные отсутствуют
Государственный регистратор			ФГИС ЕГРН	
полное наименование должности			подпись	
			инициалы, фамилия	

М.П.

Выписка из Единого государственного реестра недвижимости об объекте недвижимости
Сведения о частях земельного участка

Земельный участок				
(вид объекта недвижимости)				
Лист № ____ Раздела 4.2		Всего листов раздела 4.2 : ____		Всего разделов: ____
15.11.2021 № 99/2021/430683280				
Кадастровый номер:			02:17:000000:470(единое землепользование)	
Номер точки	Координаты, м		Описание закрепления на местности	Средняя квадратическая погрешность определения координат характерных точек границы части земельного участка, м
	X	Y		
1	2	3	4	5
12527	773432.15	1300862.26	данные отсутствуют	данные отсутствуют
12528	774110.88	1302215.1	данные отсутствуют	данные отсутствуют
12529	774112.59	1302234.09	данные отсутствуют	данные отсутствуют
12530	774139.95	1302301.34	данные отсутствуют	данные отсутствуют
12531	771885.47	1291179.57	данные отсутствуют	данные отсутствуют
12532	771892.94	1291212.04	данные отсутствуют	данные отсутствуют
12533	771700.13	1291265.98	данные отсутствуют	данные отсутствуют
12534	771665.1	1291113.64	данные отсутствуют	данные отсутствуют
12535	771608.37	1291045.18	данные отсутствуют	данные отсутствуют

Государственный регистратор		ФГИС ЕГРН
полное наименование должности	подпись	инициалы, фамилия

М.П.

Раздел 4.2

Выписка из Единого государственного реестра недвижимости об объекте недвижимости
Сведения о частях земельного участка

Земельный участок				
(вид объекта недвижимости)				
Лист № ____ Раздела 4.2		Всего листов раздела 4.2 : ____		Всего разделов: ____
15.11.2021 № 99/2021/430683280				
Кадастровый номер:			02:17:000000:470(единое землепользование)	
Сведения о характерных точках границы части (частей) земельного участка				
Учетный номер части: 12				
Система координат: МСК-05				
Зона №				
Номер точки	Координаты, м		Описание закрепления на местности	Средняя квадратическая погрешность определения координат характерных точек границы части земельного участка, м
	X	Y		
1	2	3	4	5
11930	766571.1	1309692.52	данные отсутствуют	данные отсутствуют
11933	766488.65	1309758.48	данные отсутствуют	данные отсутствуют
11934	766396.31	1309659.54	данные отсутствуют	данные отсутствуют
11935	766360.03	1309593.58	данные отсутствуют	данные отсутствуют
11936	766228.11	1309527.62	данные отсутствуют	данные отсутствуют
12536	766501.99	1309767.37	данные отсутствуют	данные отсутствуют
12536	766501.99	1309767.37	данные отсутствуют	данные отсутствуют
12537	766194.71	1309504.4	данные отсутствуют	данные отсутствуют
12538	766185.03	1309488.98	данные отсутствуют	данные отсутствуют
12539	766168.92	1309474.79	данные отсутствуют	данные отсутствуют
12540	766154.72	1309466.35	данные отсутствуют	данные отсутствуют
12541	766133.01	1309448.12	данные отсутствуют	данные отсутствуют
12542	766121.48	1309436.3	данные отсутствуют	данные отсутствуют
12543	766112.04	1309422.75	данные отсутствуют	данные отсутствуют
12544	766104.97	1309407.82	данные отсутствуют	данные отсутствуют
12545	766100.45	1309391.94	данные отсутствуют	данные отсутствуют

Государственный регистратор		ФГИС ЕГРН
полное наименование должности	подпись	инициалы, фамилия

М.П.

Земельный участок				
(вид объекта недвижимости)				
Лист № ____ Раздела 4.2		Всего листов раздела 4.2 : ____		Всего разделов: ____
15.11.2021 № 99/2021/430683280				
Кадастровый номер:			02:17:000000:470(единое землепользование)	
Номер точки	Координаты, м		Описание закрепления на местности	Средняя квадратическая погрешность определения координат характерных точек границы части земельного участка, м
	X	Y		
1	2	3	4	5
12546	766079.7	1309371.4	данные отсутствуют	данные отсутствуют
12547	766022.07	1309333.91	данные отсутствуют	данные отсутствуют
12548	765997.52	1309314.74	данные отсутствуют	данные отсутствуют
12549	765982.37	1309309.75	данные отсутствуют	данные отсутствуют
12550	765958.01	1309305.11	данные отсутствуют	данные отсутствуют
12551	765942.11	1309300.64	данные отсутствуют	данные отсутствуют
12552	765927.16	1309293.62	данные отсутствуют	данные отсутствуют
12553	765913.58	1309284.23	данные отсутствуют	данные отсутствуют
12554	765901.72	1309272.74	данные отсутствуют	данные отсутствуют
12555	765882.32	1309261.57	данные отсутствуют	данные отсутствуют
12556	765867.65	1309253.99	данные отсутствуют	данные отсутствуют
12557	765848.95	1309241.54	данные отсутствуют	данные отсутствуют
12558	765836.02	1309231.26	данные отсутствуют	данные отсутствуют
12559	765824.96	1309219	данные отсутствуют	данные отсутствуют
12560	765800.68	1309210.97	данные отсутствуют	данные отсутствуют
12561	765785.12	1309205.44	данные отсутствуют	данные отсутствуют
12562	765737.04	1309176.79	данные отсутствуют	данные отсутствуют
Государственный регистратор			ФГИС ЕГРН	
полное наименование должности			подпись	
			инициалы, фамилия	

М.П.

Раздел 4.2

Выписка из Единого государственного реестра недвижимости об объекте недвижимости
Сведения о частях земельного участка

Земельный участок				
(вид объекта недвижимости)				
Лист № ____ Раздела 4.2		Всего листов раздела 4.2 : ____		Всего разделов: ____
15.11.2021 № 99/2021/430683280				
Кадастровый номер:			02:17:000000:470(единое землепользование)	
Номер точки	Координаты, м		Описание закрепления на местности	Средняя квадратическая погрешность определения координат характерных точек границы части земельного участка, м
	X	Y		
1	2	3	4	5
12563	765723.74	1309166.99	данные отсутствуют	данные отсутствуют
12564	765712.23	1309155.14	данные отсутствуют	данные отсутствуют
12565	765702.83	1309141.56	данные отсутствуют	данные отсутствуют
12566	765695.8	1309126.62	данные отсутствуют	данные отсутствуют
12567	765690.75	1309108.65	данные отсутствуют	данные отсутствуют
12568	765688.96	1309092.24	данные отсутствуют	данные отсутствуют
12569	765689.91	1309075.75	данные отсутствуют	данные отсутствуют
12570	765693.55	1309059.64	данные отсутствуют	данные отсутствуют
12571	765699.8	1309044.35	данные отсутствуют	данные отсутствуют
12572	765708.47	1309030.3	данные отсутствуют	данные отсутствуют
12573	765719.34	1309017.86	данные отсутствуют	данные отсутствуют
12574	765732.11	1309007.39	данные отсутствуют	данные отсутствуют
12575	765746.43	1308999.16	данные отсутствуют	данные отсутствуют
12576	765761.82	1308993.43	данные отсутствуют	данные отсутствуют
12577	765788.4	1308989.12	данные отсутствуют	данные отсутствуют
12578	765804.89	1308990.04	данные отсутствуют	данные отсутствуют
12579	765821.01	1308993.67	данные отсутствуют	данные отсутствуют
Государственный регистратор			ФГИС ЕГРН	
полное наименование должности			подпись	
			инициалы, фамилия	

М.П.

Земельный участок				
(вид объекта недвижимости)				
Лист № ____ Раздела 4.2		Всего листов раздела 4.2 : ____		Всего разделов: ____
15.11.2021 № 99/2021/430683280				
Кадастровый номер:			02:17:000000:470(единое землепользование)	
Номер точки	Координаты, м		Описание закрепления на местности	Средняя квадратическая погрешность определения координат характерных точек границы части земельного участка, м
	X	Y		
1	2	3	4	5
12580	765836.3	1308999.9	данные отсутствуют	данные отсутствуют
12581	765867.22	1309018.6	данные отсутствуют	данные отсутствуют
12582	765888.97	1309023	данные отсутствуют	данные отсутствуют
12583	765904.9	1309027.37	данные отсутствуют	данные отсутствуют
12584	765919.89	1309034.3	данные отсутствуют	данные отсутствуют
12585	765952.09	1309055.3	данные отсутствуют	данные отсутствуют
12586	765969.12	1309063.95	данные отсутствуют	данные отсутствуют
12587	765985.41	1309066.65	данные отсутствуют	данные отсутствуют
12588	766001.04	1309072.01	данные отсутствуют	данные отсутствуют
12589	766015.57	1309079.86	данные отсутствуют	данные отсутствуют
12590	766028.61	1309089.99	данные отсутствуют	данные отсутствуют
12591	766047.76	1309111.68	данные отсутствуют	данные отсутствуют
12592	766062.86	1309119.85	данные отсутствуют	данные отсутствуют
12593	766102.26	1309140.62	данные отсутствуют	данные отсутствуют
12594	766117.45	1309150.71	данные отсутствуют	данные отсутствуют
12595	766137.69	1309167	данные отсутствуют	данные отсутствуют
12596	766180.31	1309195.03	данные отсутствуют	данные отсутствуют
Государственный регистратор			ФГИС ЕГРН	
полное наименование должности			подпись	
			инициалы, фамилия	

М.П.

Раздел 4.2

Выписка из Единого государственного реестра недвижимости об объекте недвижимости
Сведения о частях земельного участка

Земельный участок				
(вид объекта недвижимости)				
Лист № ____ Раздела 4.2		Всего листов раздела 4.2 : ____		Всего разделов: ____
15.11.2021 № 99/2021/430683280				
Кадастровый номер:			02:17:000000:470(единое землепользование)	
Номер точки	Координаты, м		Описание закрепления на местности	Средняя квадратическая погрешность определения координат характерных точек границы части земельного участка, м
	X	Y		
1	2	3	4	5
12597	766199.7	1309205.55	данные отсутствуют	данные отсутствуют
12598	766228.7	1309224.62	данные отсутствуют	данные отсутствуют
12599	766248.03	1309238.2	данные отсутствуют	данные отсутствуют
12600	766260.71	1309248.79	данные отсутствуют	данные отсутствуют
12601	766271.47	1309261.32	данные отсутствуют	данные отсутствуют
12602	766282.96	1309278.91	данные отсутствуют	данные отсутствуют
12603	766290.71	1309293.49	данные отсутствуют	данные отсутствуют
12604	766302.62	1309302.86	данные отсутствуют	данные отсутствуют
12605	766325.86	1309319.67	данные отсутствуют	данные отсутствуют
12606	766338.39	1309330.43	данные отсутствуют	данные отсутствуют
12607	766348.99	1309343.09	данные отсутствуют	данные отсутствуют
12608	766362.05	1309364.79	данные отсутствуют	данные отсутствуют
12609	766369.14	1309379.71	данные отсутствуют	данные отсутствуют
12610	766386.12	1309389.01	данные отсутствуют	данные отсутствуют
12611	766413.48	1309404.51	данные отсутствуют	данные отсутствуют
12612	766427.04	1309413.86	данные отсутствуют	данные отсутствуют
12613	766455.31	1309440.73	данные отсутствуют	данные отсутствуют
Государственный регистратор			ФГИС ЕГРН	
полное наименование должности			подпись	
			инициалы, фамилия	

М.П.

Земельный участок				
(вид объекта недвижимости)				
Лист № ____ Раздела 4.2		Всего листов раздела 4.2 : ____		Всего разделов: ____
15.11.2021 № 99/2021/430683280				
Кадастровый номер:			02:17:000000:470(единое землепользование)	
Номер точки	Координаты, м		Описание закрепления на местности	Средняя квадратическая погрешность определения координат характерных точек границы части земельного участка, м
	X	Y		
1	2	3	4	5
12614	766469.25	1309457.52	данные отсутствуют	данные отсутствуют
12615	766487.32	1309484.89	данные отсутствуют	данные отсутствуют
12616	766495.25	1309499.38	данные отсутствуют	данные отсутствуют
12617	766500.69	1309514.98	данные отсутствуют	данные отсутствуют
12618	766504.73	1309537.19	данные отсутствуют	данные отсутствуют
12619	766511.35	1309556.48	данные отсутствуют	данные отсутствуют
12620	766515.41	1309572.49	данные отсутствуют	данные отсутствуют
12621	766518.06	1309587.41	данные отсутствуют	данные отсутствуют
12622	766524.2	1309602.75	данные отсутствуют	данные отсутствуют
12623	766529.97	1309624.9	данные отсутствуют	данные отсутствуют
12624	766532.97	1309641.14	данные отсутствуют	данные отсутствуют
12625	766533.26	1309657.66	данные отсутствуют	данные отсутствуют
12626	766530.82	1309673.99	данные отсутствуют	данные отсутствуют
12627	766525.06	1309690.99	данные отсутствуют	данные отсутствуют
12628	766523.43	1309692.89	данные отсутствуют	данные отсутствуют
12629	766520.37	1309692.89	данные отсутствуют	данные отсутствуют
12630	766509.99	1309695.94	данные отсутствуют	данные отсутствуют
Государственный регистратор			ФГИС ЕГРН	
полное наименование должности			подпись	
			инициалы, фамилия	

М.П.

Раздел 4.2

Выписка из Единого государственного реестра недвижимости об объекте недвижимости
Сведения о частях земельного участка

Земельный участок				
(вид объекта недвижимости)				
Лист № ____ Раздела 4.2		Всего листов раздела 4.2 : ____		Всего разделов: ____
15.11.2021 № 99/2021/430683280				
Кадастровый номер:			02:17:000000:470(единое землепользование)	
Номер точки	Координаты, м		Описание закрепления на местности	Средняя квадратическая погрешность определения координат характерных точек границы части земельного участка, м
	X	Y		
1	2	3	4	5
12631	766502.65	1309690.45	данные отсутствуют	данные отсутствуют
12632	766498.99	1309686.17	данные отсутствуют	данные отсутствуют
12633	766492.27	1309684.95	данные отсутствуют	данные отсутствуют
12634	766480.05	1309676.39	данные отсутствуют	данные отсутствуют
12635	766477.92	1309673.35	данные отсутствуют	данные отсутствуют
12636	766471.49	1309664.17	данные отсутствуют	данные отсутствуют
12637	766456.22	1309651.34	данные отсутствуют	данные отсутствуют
12638	766448.13	1309649.2	данные отсутствуют	данные отсутствуют
12639	766442.32	1309651.03	данные отсутствуют	данные отсутствуют
12640	766436.52	1309650.12	данные отсутствуют	данные отсутствуют
12641	766433.47	1309651.13	данные отсутствуют	данные отсутствуют
12642	766427.84	1309644.15	данные отсутствуют	данные отсутствуют
12643	766425.93	1309640.88	данные отсутствуют	данные отсутствуют
12644	766428.6	1309632.09	данные отсутствуют	данные отсутствуют
12645	766424.34	1309623.56	данные отсутствуют	данные отсутствуют
12646	766417.82	1309606.31	данные отсутствуют	данные отсутствуют
12647	766416.77	1309588.95	данные отсутствуют	данные отсутствуют
Государственный регистратор			ФГИС ЕГРН	
полное наименование должности			подпись	
			инициалы, фамилия	

М.П.

Земельный участок				
(вид объекта недвижимости)				
Лист № ____ Раздела 4.2		Всего листов раздела 4.2 : ____		Всего разделов: ____
15.11.2021 № 99/2021/430683280				
Кадастровый номер:			02:17:000000:470(единое землепользование)	
Номер точки	Координаты, м		Описание закрепления на местности	Средняя квадратическая погрешность определения координат характерных точек границы части земельного участка, м
	X	Y		
1	2	3	4	5
12648	766407.39	1309561.63	данные отсутствуют	данные отсутствуют
12649	766403.87	1309539.99	данные отсутствуют	данные отсутствуют
12650	766385.8	1309512.62	данные отсутствуют	данные отсутствуют
12651	766363.68	1309491.23	данные отсутствуют	данные отсутствуют
12652	766341.6	1309478.55	данные отсутствуют	данные отсутствуют
12653	766311.97	1309468.01	данные отсутствуют	данные отсутствуют
12654	766282.66	1309451.07	данные отсутствуют	данные отсутствуют
12655	766272.56	1309434.69	данные отсутствуют	данные отсутствуют
12656	766275.6	1309415.06	данные отсутствуют	данные отсутствуют
12657	766267.25	1309400.7	данные отсутствуют	данные отсутствуют
12658	766244.01	1309383.89	данные отсутствуют	данные отсутствуют
12659	766229.38	1309382.55	данные отсутствуют	данные отсутствуют
12660	766213.38	1309381.91	данные отсутствуют	данные отсутствуют
12661	766200.97	1309370.74	данные отсутствуют	данные отсутствуют
12662	766198.41	1309352.22	данные отсутствуют	данные отсутствуют
12663	766198.84	1309332.98	данные отсутствуют	данные отсутствуют
12664	766190.49	1309319.99	данные отсутствуют	данные отсутствуют
Государственный регистратор			ФГИС ЕГРН	
полное наименование должности			подпись	
			инициалы, фамилия	

М.П.

Раздел 4.2

Выписка из Единого государственного реестра недвижимости об объекте недвижимости
Сведения о частях земельного участка

Земельный участок				
(вид объекта недвижимости)				
Лист № ____ Раздела 4.2		Всего листов раздела 4.2 : ____		Всего разделов: ____
15.11.2021 № 99/2021/430683280				
Кадастровый номер:			02:17:000000:470(единое землепользование)	
Номер точки	Координаты, м		Описание закрепления на местности	Средняя квадратическая погрешность определения координат характерных точек границы части земельного участка, м
	X	Y		
1	2	3	4	5
12665	766172.61	1309307.41	данные отсутствуют	данные отсутствуют
12666	766151.99	1309293.44	данные отсутствуют	данные отсутствуют
12667	766128.89	1309280.9	данные отсутствуют	данные отсутствуют
12668	766078.73	1309247.91	данные отсутствуют	данные отсутствуют
12669	766054.75	1309228.61	данные отсутствуют	данные отсутствуют
12670	766023.84	1309211.92	данные отсутствуют	данные отсутствуют
12671	765998.07	1309207.95	данные отсутствуют	данные отсутствуют
12672	765978.51	1309204.17	данные отсутствуют	данные отсутствуют
12673	765970.72	1309175.44	данные отсутствуют	данные отсутствуют
12674	765960.93	1309163.61	данные отсутствуют	данные отсутствуют
12675	765946.23	1309163.62	данные отсутствуют	данные отсутствуют
12676	765920.98	1309166.2	данные отсутствуют	данные отсутствуют
12677	765906.52	1309156.14	данные отсутствуют	данные отсутствуют
12678	765896.94	1309138.72	данные отсутствуют	данные отсутствуют
12679	765870.59	1309121.3	данные отсутствуют	данные отсутствуют
12680	765849.47	1309117.35	данные отсутствуют	данные отсутствуют
12681	765827.25	1309111.46	данные отсутствуют	данные отсутствуют
Государственный регистратор			ФГИС ЕГРН	
полное наименование должности			подпись	
			инициалы, фамилия	

М.П.

Земельный участок				
(вид объекта недвижимости)				
Лист № ____ Раздела 4.2		Всего листов раздела 4.2 : ____		Всего разделов: ____
15.11.2021 № 99/2021/430683280				
Кадастровый номер:			02:17:000000:470(единое землепользование)	
Номер точки	Координаты, м		Описание закрепления на местности	Средняя квадратическая погрешность определения координат характерных точек границы части земельного участка, м
	X	Y		
1	2	3	4	5
12682	765791.06	1309089.08	данные отсутствуют	данные отсутствуют
12683	765788.93	1309089.68	данные отсутствуют	данные отсутствуют
12684	765789.48	1309091.64	данные отсутствуют	данные отсутствуют
12685	765826.27	1309114.3	данные отсутствуют	данные отсутствуют
12686	765848.86	1309120.28	данные отсутствуют	данные отсутствуют
12687	765869.73	1309124.19	данные отсутствуют	данные отсутствуют
12688	765894.97	1309141.01	данные отсутствуют	данные отсутствуют
12689	765904.51	1309158.4	данные отсутствуют	данные отсутствуют
12690	765920.73	1309169.24	данные отсутствуют	данные отсутствуют
12691	765946.46	1309166.61	данные отсутствуют	данные отсутствуют
12692	765960.19	1309166.61	данные отсутствуют	данные отсутствуют
12693	765968.16	1309177.02	данные отсутствуют	данные отсутствуют
12694	765977.01	1309206.93	данные отсутствуют	данные отсутствуют
12695	765997.58	1309210.91	данные отсутствуют	данные отсутствуют
12696	766023.12	1309214.84	данные отсутствуют	данные отсутствуют
12697	766053.19	1309231.18	данные отсутствуют	данные отсутствуют
12698	766077.03	1309250.37	данные отсутствуют	данные отсутствуют
Государственный регистратор			ФГИС ЕГРН	
полное наименование должности			подпись	
			инициалы, фамилия	

М.П.

Земельный участок				
(вид объекта недвижимости)				
Лист № ____ Раздела 4.2		Всего листов раздела 4.2 : ____		Всего разделов: ____
15.11.2021 № 99/2021/430683280				
Кадастровый номер:			02:17:000000:470(единое землепользование)	
Номер точки	Координаты, м		Описание закрепления на местности	Средняя квадратическая погрешность определения координат характерных точек границы части земельного участка, м
	X	Y		
1	2	3	4	5
12699	766127.4	1309283.51	данные отсутствуют	данные отсутствуют
12700	766150.49	1309296.04	данные отсутствуют	данные отсутствуют
12701	766170.92	1309309.88	данные отсутствуют	данные отсутствуют
12702	766188.52	1309322.27	данные отсутствуют	данные отсутствуют
12703	766196.05	1309334.19	данные отсутствуют	данные отсутствуют
12704	766195.42	1309352.51	данные отсутствуют	данные отсутствуют
12705	766198.56	1309372.6	данные отсутствуют	данные отсутствуют
12706	766212.72	1309384.89	данные отсутствуют	данные отсутствуют
12707	766229.22	1309385.55	данные отсутствуют	данные отсутствуют
12708	766243.32	1309386.84	данные отсутствуют	данные отсутствуют
12709	766265.22	1309402.93	данные отсутствуют	данные отсутствуют
12710	766272.73	1309416.08	данные отсутствуют	данные отсутствуют
12711	766269.71	1309435.78	данные отсутствуют	данные отсутствуют
12712	766280.83	1309453.48	данные отсутствуют	данные отсутствуют
12713	766310.84	1309470.79	данные отсутствуют	данные отсутствуют
12714	766340.47	1309481.33	данные отсутствуют	данные отсутствуют
12715	766362.02	1309493.74	данные отсутствуют	данные отсутствуют
Государственный регистратор			ФГИС ЕГРН	
полное наименование должности			подпись	
			инициалы, фамилия	

М.П.

Выписка из Единого государственного реестра недвижимости об объекте недвижимости
Сведения о частях земельного участка

Земельный участок				
(вид объекта недвижимости)				
Лист № ____ Раздела 4.2		Всего листов раздела 4.2 : ____		Всего разделов: ____
15.11.2021 № 99/2021/430683280				
Кадастровый номер:			02:17:000000:470(единое землепользование)	
Номер точки	Координаты, м		Описание закрепления на местности	Средняя квадратическая погрешность определения координат характерных точек границы части земельного участка, м
	X	Y		
1	2	3	4	5
12716	766383.6	1309514.66	данные отсутствуют	данные отсутствуют
12717	766401.19	1309541.37	данные отсутствуют	данные отсутствуют
12718	766404.51	1309562.48	данные отсутствуют	данные отсутствуют
12719	766413.86	1309589.73	данные отсутствуют	данные отсутствуют
12720	766414.94	1309607.16	данные отсутствуют	данные отсутствуют
12721	766421.62	1309624.83	данные отсутствуют	данные отсутствуют
12722	766425.63	1309632.86	данные отсутствуют	данные отсутствуют
12723	766422.98	1309641.79	данные отсутствуют	данные отсутствуют
12724	766425.43	1309645.94	данные отсутствуют	данные отсутствуют
12725	766430.86	1309652.72	данные отсутствуют	данные отсутствуют
12726	766428.27	1309655.31	данные отсутствуют	данные отсутствуют
12727	766425.83	1309660.2	данные отсутствуют	данные отсутствуют
12728	766426.74	1309662.95	данные отсутствуют	данные отсутствуют
12729	766431.63	1309669.67	данные отсутствуют	данные отсутствуют
12730	766428.88	1309674.56	данные отсутствуют	данные отсутствуют
12731	766430.71	1309680.97	данные отсутствуют	данные отсутствуют
12732	766433.77	1309686.17	данные отсутствуют	данные отсутствуют
Государственный регистратор			ФГИС ЕГРН	
полное наименование должности			подпись	
			инициалы, фамилия	

М.П.

Выписка из Единого государственного реестра недвижимости об объекте недвижимости
Сведения о частях земельного участка

Земельный участок				
(вид объекта недвижимости)				
Лист № ____ Раздела 4.2		Всего листов раздела 4.2 : ____		Всего разделов: ____
15.11.2021 № 99/2021/430683280				
Кадастровый номер:			02:17:000000:470(единое землепользование)	
Номер точки	Координаты, м		Описание закрепления на местности	Средняя квадратическая погрешность определения координат характерных точек границы части земельного участка, м
	X	Y		
1	2	3	4	5
12733	766438.96	1309689.53	данные отсутствуют	данные отсутствуют
12734	766444.77	1309687.69	данные отсутствуют	данные отсутствуют
12735	766451.79	1309685.55	данные отсутствуют	данные отсутствуют
12736	766457.29	1309687.08	данные отсутствуют	данные отсутствуют
12737	766457.6	1309689.22	данные отсутствуют	данные отсутствуют
12738	766456.07	1309691.36	данные отсутствуют	данные отсутствуют
12739	766453.01	1309692.28	данные отсутствуют	данные отсутствуют
12740	766449.35	1309693.5	данные отсутствуют	данные отсутствуют
12741	766450.57	1309697.77	данные отсутствуют	данные отсутствуют
12742	766452.4	1309703.58	данные отсутствуют	данные отсутствуют
12743	766451.79	1309708.77	данные отсутствуют	данные отсутствуют
12744	766451.79	1309711.22	данные отсутствуют	данные отсутствуют
12745	766460.35	1309713.05	данные отсутствуют	данные отсутствуют
12746	766465.85	1309715.19	данные отсутствуют	данные отсутствуют
12747	766477.76	1309722.82	данные отсутствуют	данные отсутствуют
12748	766483.87	1309725.57	данные отсутствуют	данные отсутствуют
12749	766489.67	1309730.46	данные отсутствуют	данные отсутствуют
Государственный регистратор			ФГИС ЕГРН	
полное наименование должности			подпись	
			инициалы, фамилия	

М.П.

Земельный участок				
(вид объекта недвижимости)				
Лист № ____ Раздела 4.2		Всего листов раздела 4.2 : ____		Всего разделов: ____
15.11.2021 № 99/2021/430683280				
Кадастровый номер:			02:17:000000:470(единое землепользование)	
Номер точки	Координаты, м		Описание закрепления на местности	Средняя квадратическая погрешность определения координат характерных точек границы части земельного участка, м
	X	Y		
1	2	3	4	5
12750	766489.37	1309735.04	данные отсутствуют	данные отсутствуют
12751	766493.03	1309743.6	данные отсутствуют	данные отсутствуют
12752	766497.01	1309749.4	данные отсутствуют	данные отсутствуют
12753	766496.4	1309756.12	данные отсутствуют	данные отсутствуют
12754	766499.14	1309762.54	данные отсутствуют	данные отсутствуют
12755	766569.22	1309746.88	данные отсутствуют	данные отсутствуют
12755	766569.22	1309746.88	данные отсутствуют	данные отсутствуют
12756	766568.83	1309758.31	данные отсутствуют	данные отсутствуют
12757	766568.79	1309758.26	данные отсутствуют	данные отсутствуют
12758	766569.1	1309749.1	данные отсутствуют	данные отсутствуют
12759	766571.12	1309692.45	данные отсутствуют	данные отсутствуют
12759	766571.12	1309692.45	данные отсутствуют	данные отсутствуют
12760	766569.57	1309736.99	данные отсутствуют	данные отсутствуют
12761	766567.88	1309724.05	данные отсутствуют	данные отсутствуют
12762	766562.07	1309716.41	данные отсутствуют	данные отсутствуют
12763	766555.96	1309705.41	данные отсутствуют	данные отсутствуют
12764	766556.27	1309697.16	данные отсутствуют	данные отсутствуют
Государственный регистратор			ФГИС ЕГРН	
полное наименование должности			подпись	
			инициалы, фамилия	

М.П.

Раздел 4.2

Выписка из Единого государственного реестра недвижимости об объекте недвижимости
Сведения о частях земельного участка

Земельный участок				
(вид объекта недвижимости)				
Лист № ____ Раздела 4.2		Всего листов раздела 4.2 : ____		Всего разделов: ____
15.11.2021 № 99/2021/430683280				
Кадастровый номер:			02:17:000000:470(единое землепользование)	
Номер точки	Координаты, м		Описание закрепления на местности	Средняя квадратическая погрешность определения координат характерных точек границы части земельного участка, м
	X	Y		
1	2	3	4	5
12765	766558.47	1309692.76	данные отсутствуют	данные отсутствуют
12766	766569.14	1309692.22	данные отсутствуют	данные отсутствуют
Государственный регистратор			ФГИС ЕГРН	
полное наименование должности			подпись	
			инициалы, фамилия	

М.П.

Выписка из Единого государственного реестра недвижимости об объекте недвижимости
Сведения о частях земельного участка

Земельный участок				
(вид объекта недвижимости)				
Лист № ____ Раздела 4.2		Всего листов раздела 4.2 : ____		Всего разделов: ____
15.11.2021 № 99/2021/430683280				
Кадастровый номер:			02:17:000000:470(единое землепользование)	
Сведения о характерных точках границы части (частей) земельного участка				
Учетный номер части: 13				
Система координат: МСК-05				
Зона №				
Номер точки	Координаты, м		Описание закрепления на местности	Средняя квадратическая погрешность определения координат характерных точек границы части земельного участка, м
	X	Y		
1	2	3	4	5
11934	766396.31	1309659.54	данные отсутствуют	данные отсутствуют
12635	766477.92	1309673.35	данные отсутствуют	данные отсутствуют
12636	766471.49	1309664.17	данные отсутствуют	данные отсутствуют
12637	766456.22	1309651.34	данные отсутствуют	данные отсутствуют
12638	766448.13	1309649.2	данные отсутствуют	данные отсутствуют
12639	766442.32	1309651.03	данные отсутствуют	данные отсутствуют
12640	766436.52	1309650.12	данные отсутствуют	данные отсутствуют
12641	766433.47	1309651.13	данные отсутствуют	данные отсутствуют
12642	766427.84	1309644.15	данные отсутствуют	данные отсутствуют
12643	766425.93	1309640.88	данные отсутствуют	данные отсутствуют
12644	766428.6	1309632.09	данные отсутствуют	данные отсутствуют
12645	766424.34	1309623.56	данные отсутствуют	данные отсутствуют
12646	766417.82	1309606.31	данные отсутствуют	данные отсутствуют
12647	766416.77	1309588.95	данные отсутствуют	данные отсутствуют
12648	766407.39	1309561.63	данные отсутствуют	данные отсутствуют
12649	766403.87	1309539.99	данные отсутствуют	данные отсутствуют
Государственный регистратор			ФГИС ЕГРН	
полное наименование должности			подпись	
			инициалы, фамилия	

М.П.

Раздел 4.2

Выписка из Единого государственного реестра недвижимости об объекте недвижимости
Сведения о частях земельного участка

Земельный участок				
(вид объекта недвижимости)				
Лист № ____ Раздела 4.2		Всего листов раздела 4.2 : ____		Всего разделов: ____
15.11.2021 № 99/2021/430683280				
Кадастровый номер:			02:17:000000:470(единое землепользование)	
Номер точки	Координаты, м		Описание закрепления на местности	Средняя квадратическая погрешность определения координат характерных точек границы части земельного участка, м
	X	Y		
1	2	3	4	5
12650	766385.8	1309512.62	данные отсутствуют	данные отсутствуют
12651	766363.68	1309491.23	данные отсутствуют	данные отсутствуют
12652	766341.6	1309478.55	данные отсутствуют	данные отсутствуют
12653	766311.97	1309468.01	данные отсутствуют	данные отсутствуют
12654	766282.66	1309451.07	данные отсутствуют	данные отсутствуют
12655	766272.56	1309434.69	данные отсутствуют	данные отсутствуют
12656	766275.6	1309415.06	данные отсутствуют	данные отсутствуют
12657	766267.25	1309400.7	данные отсутствуют	данные отсутствуют
12658	766244.01	1309383.89	данные отсутствуют	данные отсутствуют
12659	766229.38	1309382.55	данные отсутствуют	данные отсутствуют
12660	766213.38	1309381.91	данные отсутствуют	данные отсутствуют
12661	766200.97	1309370.74	данные отсутствуют	данные отсутствуют
12662	766198.41	1309352.22	данные отсутствуют	данные отсутствуют
12663	766198.84	1309332.98	данные отсутствуют	данные отсутствуют
12664	766190.49	1309319.99	данные отсутствуют	данные отсутствуют
12665	766172.61	1309307.41	данные отсутствуют	данные отсутствуют
12666	766151.99	1309293.44	данные отсутствуют	данные отсутствуют
Государственный регистратор			ФГИС ЕГРН	
полное наименование должности			подпись	
			инициалы, фамилия	

М.П.

Земельный участок				
(вид объекта недвижимости)				
Лист № ____ Раздела 4.2		Всего листов раздела 4.2: ____		Всего разделов: ____
15.11.2021 № 99/2021/430683280				
Кадастровый номер:			02:17:000000:470(единое землепользование)	
Номер точки	Координаты, м		Описание закрепления на местности	Средняя квадратическая погрешность определения координат характерных точек границы части земельного участка, м
	X	Y		
1	2	3	4	5
12667	766128.89	1309280.9	данные отсутствуют	данные отсутствуют
12668	766078.73	1309247.91	данные отсутствуют	данные отсутствуют
12669	766054.75	1309228.61	данные отсутствуют	данные отсутствуют
12670	766023.84	1309211.92	данные отсутствуют	данные отсутствуют
12671	765998.07	1309207.95	данные отсутствуют	данные отсутствуют
12672	765978.51	1309204.17	данные отсутствуют	данные отсутствуют
12673	765970.72	1309175.44	данные отсутствуют	данные отсутствуют
12674	765960.93	1309163.61	данные отсутствуют	данные отсутствуют
12675	765946.23	1309163.62	данные отсутствуют	данные отсутствуют
12676	765920.98	1309166.2	данные отсутствуют	данные отсутствуют
12677	765906.52	1309156.14	данные отсутствуют	данные отсутствуют
12678	765896.94	1309138.72	данные отсутствуют	данные отсутствуют
12679	765870.59	1309121.3	данные отсутствуют	данные отсутствуют
12680	765849.47	1309117.35	данные отсутствуют	данные отсутствуют
12681	765827.25	1309111.46	данные отсутствуют	данные отсутствуют
12682	765791.06	1309089.08	данные отсутствуют	данные отсутствуют
12683	765788.93	1309089.68	данные отсутствуют	данные отсутствуют
Государственный регистратор			ФГИС ЕГРН	
полное наименование должности			подпись	
			инициалы, фамилия	

М.П.

Раздел 4.2

Выписка из Единого государственного реестра недвижимости об объекте недвижимости
Сведения о частях земельного участка

Земельный участок				
(вид объекта недвижимости)				
Лист № ____ Раздела 4.2		Всего листов раздела 4.2: ____		Всего разделов: ____
15.11.2021 № 99/2021/430683280				
Кадастровый номер:			02:17:000000:470(единое землепользование)	
Номер точки	Координаты, м		Описание закрепления на местности	Средняя квадратическая погрешность определения координат характерных точек границы части земельного участка, м
	X	Y		
1	2	3	4	5
12684	765789.48	1309091.64	данные отсутствуют	данные отсутствуют
12685	765826.27	1309114.3	данные отсутствуют	данные отсутствуют
12686	765848.86	1309120.28	данные отсутствуют	данные отсутствуют
12687	765869.73	1309124.19	данные отсутствуют	данные отсутствуют
12688	765894.97	1309141.01	данные отсутствуют	данные отсутствуют
12689	765904.51	1309158.4	данные отсутствуют	данные отсутствуют
12690	765920.73	1309169.24	данные отсутствуют	данные отсутствуют
12691	765946.46	1309166.61	данные отсутствуют	данные отсутствуют
12692	765960.19	1309166.61	данные отсутствуют	данные отсутствуют
12693	765968.16	1309177.02	данные отсутствуют	данные отсутствуют
12694	765977.01	1309206.93	данные отсутствуют	данные отсутствуют
12695	765997.58	1309210.91	данные отсутствуют	данные отсутствуют
12696	766023.12	1309214.84	данные отсутствуют	данные отсутствуют
12697	766053.19	1309231.18	данные отсутствуют	данные отсутствуют
12698	766077.03	1309250.37	данные отсутствуют	данные отсутствуют
12699	766127.4	1309283.51	данные отсутствуют	данные отсутствуют
12700	766150.49	1309296.04	данные отсутствуют	данные отсутствуют
Государственный регистратор			ФГИС ЕГРН	
полное наименование должности			подпись	
			инициалы, фамилия	

М.П.

Земельный участок				
(вид объекта недвижимости)				
Лист № ____ Раздела 4.2		Всего листов раздела 4.2 : ____		Всего разделов: ____
15.11.2021 № 99/2021/430683280				
Кадастровый номер:			02:17:000000:470(единое землепользование)	
Номер точки	Координаты, м		Описание закрепления на местности	Средняя квадратическая погрешность определения координат характерных точек границы части земельного участка, м
	X	Y		
1	2	3	4	5
12701	766170.92	1309309.88	данные отсутствуют	данные отсутствуют
12702	766188.52	1309322.27	данные отсутствуют	данные отсутствуют
12703	766196.05	1309334.19	данные отсутствуют	данные отсутствуют
12704	766195.42	1309352.51	данные отсутствуют	данные отсутствуют
12705	766198.56	1309372.6	данные отсутствуют	данные отсутствуют
12706	766212.72	1309384.89	данные отсутствуют	данные отсутствуют
12707	766229.22	1309385.55	данные отсутствуют	данные отсутствуют
12708	766243.32	1309386.84	данные отсутствуют	данные отсутствуют
12709	766265.22	1309402.93	данные отсутствуют	данные отсутствуют
12710	766272.73	1309416.08	данные отсутствуют	данные отсутствуют
12711	766269.71	1309435.78	данные отсутствуют	данные отсутствуют
12712	766280.83	1309453.48	данные отсутствуют	данные отсутствуют
12713	766310.84	1309470.79	данные отсутствуют	данные отсутствуют
12714	766340.47	1309481.33	данные отсутствуют	данные отсутствуют
12715	766362.02	1309493.74	данные отсутствуют	данные отсутствуют
12716	766383.6	1309514.66	данные отсутствуют	данные отсутствуют
12717	766401.19	1309541.37	данные отсутствуют	данные отсутствуют
Государственный регистратор			ФГИС ЕГРН	
полное наименование должности			подпись	
			инициалы, фамилия	

М.П.

Земельный участок				
(вид объекта недвижимости)				
Лист № ____ Раздела 4.2		Всего листов раздела 4.2 : ____		Всего разделов: ____
15.11.2021 № 99/2021/430683280				
Кадастровый номер:			02:17:000000:470(единое землепользование)	
Номер точки	Координаты, м		Описание закрепления на местности	Средняя квадратическая погрешность определения координат характерных точек границы части земельного участка, м
	X	Y		
1	2	3	4	5
12718	766404.51	1309562.48	данные отсутствуют	данные отсутствуют
12719	766413.86	1309589.73	данные отсутствуют	данные отсутствуют
12720	766414.94	1309607.16	данные отсутствуют	данные отсутствуют
12721	766421.62	1309624.83	данные отсутствуют	данные отсутствуют
12722	766425.63	1309632.86	данные отсутствуют	данные отсутствуют
12723	766422.98	1309641.79	данные отсутствуют	данные отсутствуют
12724	766425.43	1309645.94	данные отсутствуют	данные отсутствуют
12725	766430.86	1309652.72	данные отсутствуют	данные отсутствуют
12726	766428.27	1309655.31	данные отсутствуют	данные отсутствуют
12727	766425.83	1309660.2	данные отсутствуют	данные отсутствуют
12728	766426.74	1309662.95	данные отсутствуют	данные отсутствуют
12729	766431.63	1309669.67	данные отсутствуют	данные отсутствуют
12730	766428.88	1309674.56	данные отсутствуют	данные отсутствуют
12731	766430.71	1309680.97	данные отсутствуют	данные отсутствуют
12732	766433.77	1309686.17	данные отсутствуют	данные отсутствуют
12733	766438.96	1309689.53	данные отсутствуют	данные отсутствуют
12734	766444.77	1309687.69	данные отсутствуют	данные отсутствуют
Государственный регистратор			ФГИС ЕГРН	
полное наименование должности			подпись	
			инициалы, фамилия	

М.П.

Земельный участок				
(вид объекта недвижимости)				
Лист № ____ Раздела 4.2		Всего листов раздела 4.2 : ____		Всего разделов: ____
15.11.2021 № 99/2021/430683280				
Кадастровый номер:			02:17:000000:470(единое землепользование)	
Номер точки	Координаты, м		Описание закрепления на местности	Средняя квадратическая погрешность определения координат характерных точек границы части земельного участка, м
	X	Y		
1	2	3	4	5
12735	766451.79	1309685.55	данные отсутствуют	данные отсутствуют
12736	766457.29	1309687.08	данные отсутствуют	данные отсутствуют
12737	766457.6	1309689.22	данные отсутствуют	данные отсутствуют
12738	766456.07	1309691.36	данные отсутствуют	данные отсутствуют
12739	766453.01	1309692.28	данные отсутствуют	данные отсутствуют
12740	766449.35	1309693.5	данные отсутствуют	данные отсутствуют
12741	766450.57	1309697.77	данные отсутствуют	данные отсутствуют
12755	766569.22	1309746.88	данные отсутствуют	данные отсутствуют
12755	766569.22	1309746.88	данные отсутствуют	данные отсутствуют
12756	766568.83	1309758.31	данные отсутствуют	данные отсутствуют
12757	766568.79	1309758.26	данные отсутствуют	данные отсутствуют
12758	766569.1	1309749.1	данные отсутствуют	данные отсутствуют
12767	766436.01	1309702.07	данные отсутствуют	данные отсутствуют
12767	766436.01	1309702.07	данные отсутствуют	данные отсутствуют
12768	766364.52	1309601.73	данные отсутствуют	данные отсутствуют
12769	766364.37	1309599.57	данные отсутствуют	данные отсутствуют
12770	766357.22	1309578.71	данные отсутствуют	данные отсутствуют
Государственный регистратор			ФГИС ЕГРН	
полное наименование должности			подпись	
			инициалы, фамилия	

М.П.

Раздел 4.2

Выписка из Единого государственного реестра недвижимости об объекте недвижимости
Сведения о частях земельного участка

Земельный участок				
(вид объекта недвижимости)				
Лист № ____ Раздела 4.2		Всего листов раздела 4.2 : ____		Всего разделов: ____
15.11.2021 № 99/2021/430683280				
Кадастровый номер:			02:17:000000:470(единое землепользование)	
Номер точки	Координаты, м		Описание закрепления на местности	Средняя квадратическая погрешность определения координат характерных точек границы части земельного участка, м
	X	Y		
1	2	3	4	5
12771	766353.48	1309559.83	данные отсутствуют	данные отсутствуют
12772	766344.86	1309546.74	данные отсутствуют	данные отсутствуют
12773	766331.68	1309533.97	данные отсутствуют	данные отсутствуют
12774	766319.44	1309526.92	данные отсутствуют	данные отсутствуют
12775	766294.08	1309517.9	данные отсутствуют	данные отсутствуют
12776	766255.85	1309496.79	данные отсутствуют	данные отсутствуют
12777	766245.98	1309489.33	данные отсутствуют	данные отсутствуют
12778	766238.49	1309480.08	данные отсутствуют	данные отсутствуют
12779	766227.37	1309462.38	данные отсутствуют	данные отсутствуют
12780	766222.14	1309451.17	данные отсутствуют	данные отсутствуют
12781	766219.82	1309439.02	данные отсутствуют	данные отсутствуют
12782	766210.72	1309434.85	данные отсутствуют	данные отсутствуют
12783	766198.52	1309432.83	данные отсутствуют	данные отсутствуют
12784	766187.18	1309427.88	данные отсутствуют	данные отсутствуют
12785	766165.79	1309410.36	данные отсутствуют	данные отсутствуют
12786	766157.52	1309401.16	данные отсутствуют	данные отсутствуют
12787	766151.76	1309390.21	данные отсутствуют	данные отсутствуют
Государственный регистратор			ФГИС ЕГРН	
полное наименование должности			подпись	
			инициалы, фамилия	

М.П.

Выписка из Единого государственного реестра недвижимости об объекте недвижимости
Сведения о частях земельного участка

Земельный участок				
(вид объекта недвижимости)				
Лист № ____ Раздела 4.2		Всего листов раздела 4.2: ____		Всего разделов: ____
15.11.2021 № 99/2021/430683280				
Кадастровый номер:			02:17:000000:470(единое землепользование)	
Номер точки	Координаты, м		Описание закрепления на местности	Средняя квадратическая погрешность определения координат характерных точек границы части земельного участка, м
	X	Y		
1	2	3	4	5
12788	766149.16	1309380.32	данные отсутствуют	данные отсутствуют
12789	766146.02	1309360.23	данные отсутствуют	данные отсутствуют
12790	766124.48	1309338.81	данные отсутствуют	данные отсутствуют
12791	766103.55	1309327.46	данные отсутствуют	данные отсутствуют
12792	766049.55	1309292.14	данные отсутствуют	данные отсутствуют
12793	766025.35	1309272.96	данные отсутствуют	данные отсутствуют
12794	766006.9	1309262.93	данные отсутствуют	данные отсутствуют
12795	765989.98	1309260.33	данные отсутствуют	данные отсутствуют
12796	765967.51	1309256.02	данные отсутствуют	данные отсутствуют
12797	765955.75	1309252.19	данные отсутствуют	данные отсутствуют
12798	765945.29	1309245.58	данные отсутствуют	данные отсутствуют
12799	765936.77	1309236.61	данные отсутствуют	данные отсутствуют
12800	765930.72	1309225.83	данные отсутствуют	данные отсутствуют
12801	765921.69	1309219.23	данные отсутствуют	данные отсутствуют
12802	765909.39	1309217.94	данные отсутствуют	данные отсутствуют
12803	765897.78	1309213.66	данные отсутствуют	данные отсутствуют
12804	765876.73	1309199.97	данные отсутствуют	данные отсутствуют
Государственный регистратор			ФГИС ЕГРН	
полное наименование должности			подпись	
			инициалы, фамилия	

М.П.

Выписка из Единого государственного реестра недвижимости об объекте недвижимости
Сведения о частях земельного участка

Земельный участок				
(вид объекта недвижимости)				
Лист № ____ Раздела 4.2		Всего листов раздела 4.2: ____		Всего разделов: ____
15.11.2021 № 99/2021/430683280				
Кадастровый номер:			02:17:000000:470(единое землепользование)	
Номер точки	Координаты, м		Описание закрепления на местности	Средняя квадратическая погрешность определения координат характерных точек границы части земельного участка, м
	X	Y		
1	2	3	4	5
12805	765867.37	1309191.88	данные отсутствуют	данные отсутствуют
12806	765860.67	1309182.45	данные отсутствуют	данные отсутствуют
12807	765850.49	1309171.46	данные отсутствуют	данные отсутствуют
12808	765839.65	1309169.42	данные отсутствуют	данные отсутствуют
12809	765813.47	1309162.64	данные отсутствуют	данные отсутствуют
12810	765802	1309158.02	данные отсутствуют	данные отсутствуют
12811	765763.26	1309134.21	данные отсутствуют	данные отсутствуют
12812	765753.61	1309126.47	данные отсутствуют	данные отсутствуют
12813	765746.16	1309116.6	данные отсутствуют	данные отсутствуют
12814	765741.35	1309105.2	данные отсутствуют	данные отсутствуют
12815	765739.22	1309095.08	данные отсутствуют	данные отсутствуют
12816	765739.42	1309082.71	данные отсутствуют	данные отсутствуют
12817	765742.64	1309070.77	данные отсутствуют	данные отсутствуют
12818	765748.7	1309059.99	данные отсутствуют	данные отсутствуют
12819	765757.22	1309051.02	данные отсутствуют	данные отсутствуют
12820	765767.68	1309044.42	данные отсутствуют	данные отсутствуют
12821	765777.5	1309040.95	данные отсутствуют	данные отсутствуют
Государственный регистратор			ФГИС ЕГРН	
полное наименование должности			подпись	
			инициалы, фамилия	

М.П.

Земельный участок				
(вид объекта недвижимости)				
Лист № ____ Раздела 4.2		Всего листов раздела 4.2 : ____		Всего разделов: ____
15.11.2021 № 99/2021/430683280				
Кадастровый номер:			02:17:000000:470(единое землепользование)	
Номер точки	Координаты, м		Описание закрепления на местности	Средняя квадратическая погрешность определения координат характерных точек границы части земельного участка, м
	X	Y		
1	2	3	4	5
12822	765789.73	1309039.1	данные отсутствуют	данные отсутствуют
12823	765802.04	1309040.3	данные отсутствуют	данные отсутствуют
12824	765813.68	1309044.49	данные отсутствуют	данные отсутствуют
12825	765847.24	1309065.03	данные отсутствуют	данные отсутствуют
12826	765860.49	1309068.54	данные отсутствуют	данные отсутствуют
12827	765879.78	1309072.15	данные отсутствуют	данные отсутствуют
12828	765891.57	1309075.91	данные отсутствуют	данные отсутствуют
12829	765924.51	1309097.01	данные отсутствуют	данные отсутствуют
12830	765933.91	1309105.06	данные отсутствуют	данные отсутствуют
12831	765941.15	1309113.88	данные отсутствуют	данные отсутствуют
12832	765960.9	1309113.61	данные отсутствуют	данные отсутствуют
12833	765973.17	1309115.13	данные отсутствуют	данные отсутствуют
12834	765984.7	1309119.62	данные отсутствуют	данные отсутствуют
12835	765994.77	1309126.8	данные отсутствуют	данные отсутствуют
12836	766009.24	1309143.56	данные отсутствуют	данные отсутствуют
12837	766015.89	1309153.99	данные отсутствуют	данные отсутствуют
12838	766031.45	1309162.5	данные отсутствуют	данные отсутствуют
Государственный регистратор			ФГИС ЕГРН	
полное наименование должности			подпись	
			инициалы, фамилия	

М.П.

Раздел 4.2

Выписка из Единого государственного реестра недвижимости об объекте недвижимости
Сведения о частях земельного участка

Земельный участок				
(вид объекта недвижимости)				
Лист № ____ Раздела 4.2		Всего листов раздела 4.2 : ____		Всего разделов: ____
15.11.2021 № 99/2021/430683280				
Кадастровый номер:			02:17:000000:470(единое землепользование)	
Номер точки	Координаты, м		Описание закрепления на местности	Средняя квадратическая погрешность определения координат характерных точек границы части земельного участка, м
	X	Y		
1	2	3	4	5
12839	766043.35	1309165.88	данные отсутствуют	данные отсутствуют
12840	766078.51	1309184.61	данные отсутствуют	данные отсутствуют
12841	766108.21	1309207.45	данные отсутствуют	данные отсутствуют
12842	766154.6	1309237.96	данные отсутствуют	данные отсутствуют
12843	766175.84	1309249.5	данные отсутствуют	данные отсутствуют
12844	766200.65	1309266.02	данные отсутствуют	данные отсутствуют
12845	766219.26	1309279.1	данные отсутствуют	данные отсутствуют
12846	766228.42	1309287.41	данные отсутствуют	данные отсутствуют
12847	766240.9	1309305.94	данные отсутствуют	данные отсутствуют
12848	766246.25	1309317.1	данные отсутствуют	данные отсутствуют
12849	766248.7	1309329.22	данные отсутствуют	данные отсутствуют
12850	766256.7	1309335.53	данные отсутствуют	данные отсутствуют
12851	766268.19	1309340.12	данные отсутствуют	данные отсутствуют
12852	766296.55	1309360.19	данные отсутствуют	данные отсутствуют
12853	766305.6	1309368.62	данные отсутствуют	данные отсутствуют
12854	766318.82	1309389.93	данные отсутствуют	данные отсутствуют
12855	766323.67	1309401.31	данные отсутствуют	данные отсутствуют
Государственный регистратор			ФГИС ЕГРН	
полное наименование должности			подпись	
			инициалы, фамилия	

М.П.

Выписка из Единого государственного реестра недвижимости об объекте недвижимости
Сведения о частях земельного участка

Земельный участок				
(вид объекта недвижимости)				
Лист № ____ Раздела 4.2		Всего листов раздела 4.2 : ____		Всего разделов: ____
15.11.2021 № 99/2021/430683280				
Кадастровый номер:			02:17:000000:470(единое землепользование)	
Номер точки	Координаты, м		Описание закрепления на местности	Средняя квадратическая погрешность определения координат характерных точек границы части земельного участка, м
	X	Y		
1	2	3	4	5
12856	766325.58	1309413.53	данные отсутствуют	данные отсутствуют
12857	766333.03	1309422.43	данные отсутствуют	данные отсутствуют
12858	766358.36	1309431.44	данные отсутствуют	данные отсутствуют
12859	766388.58	1309447.87	данные отсутствуют	данные отсутствуют
12860	766398.44	1309455.29	данные отсутствуют	данные отсутствуют
12861	766420.56	1309476.68	данные отсутствуют	данные отсутствуют
12862	766427.53	1309485.07	данные отсутствуют	данные отсутствуют
12863	766445.6	1309512.44	данные отсутствуют	данные отсутствуют
12864	766451.08	1309523.53	данные отсутствуют	данные отсутствуют
12865	766456.06	1309549.41	данные отсутствуют	данные отсутствуют
12866	766464.06	1309572.71	данные отсутствуют	данные отсутствуют
12867	766466.6	1309584.82	данные отсутствуют	данные отсутствуют
12868	766467.27	1309595.72	данные отсутствуют	данные отсутствуют
12869	766473.33	1309609.75	данные отсутствуют	данные отсутствуют
12870	766477.45	1309621.41	данные отсутствуют	данные отсутствуют
12871	766480.47	1309634.08	данные отсутствуют	данные отсутствуют
12872	766483.22	1309646.14	данные отсутствуют	данные отсутствуют
Государственный регистратор			ФГИС ЕГРН	
полное наименование должности			подпись	
			инициалы, фамилия	

М.П.

Выписка из Единого государственного реестра недвижимости об объекте недвижимости
Сведения о частях земельного участка

Земельный участок				
(вид объекта недвижимости)				
Лист № ____ Раздела 4.2		Всего листов раздела 4.2 : ____		Всего разделов: ____
15.11.2021 № 99/2021/430683280				
Кадастровый номер:			02:17:000000:470(единое землепользование)	
Номер точки	Координаты, м		Описание закрепления на местности	Средняя квадратическая погрешность определения координат характерных точек границы части земельного участка, м
	X	Y		
1	2	3	4	5
12873	766482.92	1309658.5	данные отсутствуют	данные отсутствуют
12874	766479.6	1309670.42	данные отсутствуют	данные отсутствуют
12875	766441.6	1309701.55	данные отсутствуют	данные отсутствуют
Государственный регистратор			ФГИС ЕГРН	
полное наименование должности			подпись	
			инициалы, фамилия	

М.П.

Земельный участок				
(вид объекта недвижимости)				
Лист № ____ Раздела 4.2		Всего листов раздела 4.2: ____		Всего разделов: ____
15.11.2021 № 99/2021/430683280				
Кадастровый номер:			02:17:000000:470(единое землепользование)	
Сведения о характерных точках границы части (частей) земельного участка				
Учетный номер части: 14				
Система координат: МСК-05				
Зона №				
Номер точки	Координаты, м		Описание закрепления на местности	Средняя квадратическая погрешность определения координат характерных точек границы части земельного участка, м
	X	Y		
1	2	3	4	5
6528	771562.55	1339277.86	данные отсутствуют	данные отсутствуют
6529	771632.59	1339252.81	данные отсутствуют	данные отсутствуют
6530	771633.06	1339252.64	данные отсутствуют	данные отсутствуют
6531	771713.96	1339202.85	данные отсутствуют	данные отсутствуют
6532	771727.5	1339177.86	данные отсутствуют	данные отсутствуют
6533	771742.26	1339151.43	данные отсутствуют	данные отсутствуют
6534	771763.76	1339115.71	данные отсутствуют	данные отсутствуют
6535	771815.63	1339132.31	данные отсутствуют	данные отсутствуют
6536	771820.38	1339133.58	данные отсутствуют	данные отсутствуют
6537	771828.98	1339136.29	данные отсутствуют	данные отсутствуют
6538	771851.24	1339141.8	данные отсутствуют	данные отсутствуют
6539	771877.87	1339148.9	данные отсутствуют	данные отсутствуют
6542	771906.93	1339160.15	данные отсутствуют	данные отсутствуют
6543	771955.17	1339136.29	данные отсутствуют	данные отсутствуют
6544	771955.68	1339136.43	данные отсутствуют	данные отсутствуют
12876	771565.36	1339304.11	данные отсутствуют	данные отсутствуют
Государственный регистратор			ФГИС ЕГРН	
полное наименование должности			подпись	
			инициалы, фамилия	

М.П.

Раздел 4.2

Выписка из Единого государственного реестра недвижимости об объекте недвижимости
Сведения о частях земельного участка

Земельный участок				
(вид объекта недвижимости)				
Лист № ____ Раздела 4.2		Всего листов раздела 4.2: ____		Всего разделов: ____
15.11.2021 № 99/2021/430683280				
Кадастровый номер:			02:17:000000:470(единое землепользование)	
Номер точки	Координаты, м		Описание закрепления на местности	Средняя квадратическая погрешность определения координат характерных точек границы части земельного участка, м
	X	Y		
1	2	3	4	5
12876	771565.36	1339304.11	данные отсутствуют	данные отсутствуют
12877	771885.5	1339147.81	данные отсутствуют	данные отсутствуют
12878	771889.7	1339152.47	данные отсутствуют	данные отсутствуют
12879	771894.37	1339154.94	данные отсутствуют	данные отсутствуют
12880	771899.49	1339153.33	данные отсутствуют	данные отсутствуют
12881	772010.79	1339149.08	данные отсутствуют	данные отсутствуют
12882	772008.88	1339160.55	данные отсутствуют	данные отсутствуют
12883	772004.06	1339177.12	данные отсутствуют	данные отсутствуют
12884	771997.19	1339192.13	данные отсутствуют	данные отсутствуют
12885	771986.41	1339208.53	данные отсутствуют	данные отсутствуют
12886	771975.97	1339221.33	данные отсутствуют	данные отсутствуют
12887	771963.56	1339232.23	данные отсутствуют	данные отсутствуют
12888	771949.53	1339240.94	данные отсутствуют	данные отсутствуют
12889	771934.26	1339247.23	данные отсутствуют	данные отсутствуют
12890	771924.35	1339250.34	данные отсутствуют	данные отсутствуют
12891	771908.24	1339253.97	данные отсутствуют	данные отсутствуют
12892	771891.75	1339254.91	данные отсутствуют	данные отсутствуют
Государственный регистратор			ФГИС ЕГРН	
полное наименование должности			подпись	
			инициалы, фамилия	

М.П.

Выписка из Единого государственного реестра недвижимости об объекте недвижимости
Сведения о частях земельного участка

Земельный участок				
(вид объекта недвижимости)				
Лист № ____ Раздела 4.2		Всего листов раздела 4.2 : ____		Всего разделов: ____
15.11.2021 № 99/2021/430683280				
Кадастровый номер:			02:17:000000:470(единое землепользование)	
Номер точки	Координаты, м		Описание закрепления на местности	Средняя квадратическая погрешность определения координат характерных точек границы части земельного участка, м
	X	Y		
1	2	3	4	5
12893	771875.33	1339253.11	данные отсутствуют	данные отсутствуют
12894	771859.43	1339248.64	данные отсутствуют	данные отсутствуют
12895	771847.62	1339243.34	данные отсутствуют	данные отсутствуют
12896	771835.81	1339236.7	данные отсутствуют	данные отсутствуют
12897	771826.1	1339231.86	данные отсутствуют	данные отсутствуют
12898	771810.71	1339225.87	данные отсутствуют	данные отсутствуют
12899	771800.71	1339220.25	данные отсутствуют	данные отсутствуют
12900	771790.39	1339233.36	данные отсутствуют	данные отсутствуют
12901	771779.08	1339245.4	данные отсутствуют	данные отсутствуют
12902	771763.63	1339257.99	данные отсутствуют	данные отсутствуют
12903	771749.92	1339267.21	данные отсутствуют	данные отсутствуют
12904	771734.89	1339274.05	данные отсутствуют	данные отсутствуют
12905	771714.69	1339280.2	данные отсутствуют	данные отсутствуют
12906	771698.53	1339283.56	данные отсутствуют	данные отсутствуют
12907	771686.31	1339284.31	данные отсутствуют	данные отсутствуют
12908	771669.82	1339283.97	данные отсутствуют	данные отсутствуют
12909	771658.9	1339289.53	данные отсутствуют	данные отсутствуют
Государственный регистратор			ФГИС ЕГРН	
полное наименование должности			подпись	
			инициалы, фамилия	

М.П.

Выписка из Единого государственного реестра недвижимости об объекте недвижимости
Сведения о частях земельного участка

Земельный участок				
(вид объекта недвижимости)				
Лист № ____ Раздела 4.2		Всего листов раздела 4.2 : ____		Всего разделов: ____
15.11.2021 № 99/2021/430683280				
Кадастровый номер:			02:17:000000:470(единое землепользование)	
Номер точки	Координаты, м		Описание закрепления на местности	Средняя квадратическая погрешность определения координат характерных точек границы части земельного участка, м
	X	Y		
1	2	3	4	5
12910	771643.78	1339296.17	данные отсутствуют	данные отсутствуют
12911	771627.77	1339300.24	данные отсутствуют	данные отсутствуют
12912	771612.98	1339301.81	данные отсутствуют	данные отсутствуют
12913	771601.88	1339302.12	данные отсутствуют	данные отсутствуют
12914	771589.75	1339301.26	данные отсутствуют	данные отсутствуют
12915	771572.74	1339303.46	данные отсутствуют	данные отсутствуют
Государственный регистратор			ФГИС ЕГРН	
полное наименование должности			подпись	
			инициалы, фамилия	

М.П.

Земельный участок				
(вид объекта недвижимости)				
Лист № ____ Раздела 4.2		Всего листов раздела 4.2 : ____		Всего разделов: ____
15.11.2021 № 99/2021/430683280				
Кадастровый номер:			02:17:000000:470(единое землепользование)	
Сведения о характерных точках границы части (частей) земельного участка				
Учетный номер части: 15				
Система координат: МСК-05				
Зона №				
Номер точки	Координаты, м		Описание закрепления на местности	Средняя квадратическая погрешность определения координат характерных точек границы части земельного участка, м
	X	Y		
1	2	3	4	5
6531	771713.96	1339202.85	данные отсутствуют	данные отсутствуют
6532	771727.5	1339177.86	данные отсутствуют	данные отсутствуют
6533	771742.26	1339151.43	данные отсутствуют	данные отсутствуют
6534	771763.76	1339115.71	данные отсутствуют	данные отсутствуют
6535	771815.63	1339132.31	данные отсутствуют	данные отсутствуют
6536	771820.38	1339133.58	данные отсутствуют	данные отсутствуют
6537	771828.98	1339136.29	данные отсутствуют	данные отсутствуют
6538	771851.24	1339141.8	данные отсутствуют	данные отсутствуют
6539	771877.87	1339148.9	данные отсутствуют	данные отсутствуют
6542	771906.93	1339160.15	данные отсутствуют	данные отсутствуют
6543	771955.17	1339136.29	данные отсутствуют	данные отсутствуют
6544	771955.68	1339136.43	данные отсутствуют	данные отсутствуют
12877	771885.5	1339147.81	данные отсутствуют	данные отсутствуют
12878	771889.7	1339152.47	данные отсутствуют	данные отсутствуют
12879	771894.37	1339154.94	данные отсутствуют	данные отсутствуют
12880	771899.49	1339153.33	данные отсутствуют	данные отсутствуют
Государственный регистратор			ФГИС ЕГРН	
полное наименование должности			подпись	
			инициалы, фамилия	

М.П.

Раздел 4.2

Выписка из Единого государственного реестра недвижимости об объекте недвижимости
Сведения о частях земельного участка

Земельный участок				
(вид объекта недвижимости)				
Лист № ____ Раздела 4.2		Всего листов раздела 4.2 : ____		Всего разделов: ____
15.11.2021 № 99/2021/430683280				
Кадастровый номер:			02:17:000000:470(единое землепользование)	
Номер точки	Координаты, м		Описание закрепления на местности	Средняя квадратическая погрешность определения координат характерных точек границы части земельного участка, м
	X	Y		
1	2	3	4	5
12916	771665.5	1339232.67	данные отсутствуют	данные отсутствуют
12916	771665.5	1339232.67	данные отсутствуют	данные отсутствуют
12917	771961.71	1339137.82	данные отсутствуют	данные отсутствуют
12918	771960.41	1339148.27	данные отсутствуют	данные отсутствуют
12919	771957.04	1339160.13	данные отсутствуют	данные отсутствуют
12920	771951.43	1339171.15	данные отсутствуют	данные отсутствуют
12921	771945.2	1339180.23	данные отсутствуют	данные отсутствуют
12922	771936.99	1339189.48	данные отсутствуют	данные отсутствуют
12923	771926.76	1339196.43	данные отсутствуют	данные отсутствуют
12924	771909.36	1339202.64	данные отсутствуют	данные отсутствуют
12925	771897.19	1339204.86	данные отсутствуют	данные отсутствуют
12926	771884.85	1339204.03	данные отсутствуют	данные отсутствуют
12927	771873.09	1339200.19	данные отсутствуют	данные отсутствуют
12928	771862.75	1339194.59	данные отсутствуют	данные отсутствуют
12929	771853.35	1339186.83	данные отсутствуют	данные отсутствуют
12930	771840.34	1339183.93	данные отсутствуют	данные отсутствуют
12931	771829.01	1339178.97	данные отсутствуют	данные отсутствуют
Государственный регистратор			ФГИС ЕГРН	
полное наименование должности			подпись	
			инициалы, фамилия	

М.П.

Земельный участок				
(вид объекта недвижимости)				
Лист № ____ Раздела 4.2		Всего листов раздела 4.2 : ____		Всего разделов: ____
15.11.2021 № 99/2021/430683280				
Кадастровый номер:			02:17:000000:470(единое землепользование)	
Номер точки	Координаты, м		Описание закрепления на местности	Средняя квадратическая погрешность определения координат характерных точек границы части земельного участка, м
	X	Y		
1	2	3	4	5
12932	771799.16	1339159.92	данные отсутствуют	данные отсутствуют
12933	771785.49	1339152.9	данные отсутствуют	данные отсутствуют
12934	771772	1339149.5	данные отсутствуют	данные отсутствуют
12935	771765.36	1339176.64	данные отсутствуют	данные отсутствуют
12936	771760.72	1339188.11	данные отсутствуют	данные отсутствуют
12937	771753.69	1339198.91	данные отсутствуют	данные отсутствуют
12938	771745.6	1339208.27	данные отсутствуют	данные отсутствуют
12939	771732.38	1339218.96	данные отсутствуют	данные отсутствуют
12940	771721.84	1339225.43	данные отсутствуют	данные отсутствуют
12941	771700.5	1339232.25	данные отсутствуют	данные отсутствуют
12942	771688.3	1339234.27	данные отсутствуют	данные отсутствуют
12943	771678.08	1339234.31	данные отсутствуют	данные отсутствуют
12944	771665.81	1339232.78	данные отсутствуют	данные отсутствуют

Государственный регистратор		ФГИС ЕГРН
полное наименование должности	подпись	инициалы, фамилия

М.П.

Земельный участок				
(вид объекта недвижимости)				
Лист № ____ Раздела 4.2		Всего листов раздела 4.2 : ____		Всего разделов: ____
15.11.2021 № 99/2021/430683280				
Кадастровый номер:			02:17:000000:470(единое землепользование)	
Сведения о характерных точках границы части (частей) земельного участка				
Учетный номер части: 16				
Система координат: МСК-05				
Зона №				
Номер точки	Координаты, м		Описание закрепления на местности	Средняя квадратическая погрешность определения координат характерных точек границы части земельного участка, м
	X	Y		
1	2	3	4	5
30	782551.86	1305953.42	данные отсутствуют	данные отсутствуют
31	782512.99	1306063.18	данные отсутствуют	данные отсутствуют
32	782480.96	1306129.51	данные отсутствуют	данные отсутствуют
33	782470.84	1306132.48	данные отсутствуют	данные отсутствуют
34	782470.98	1306133.51	данные отсутствуют	данные отсутствуют
35	782470.97	1306133.57	данные отсутствуют	данные отсутствуют
36	782470.95	1306133.58	данные отсутствуют	данные отсутствуют
38	782463.99	1306140.56	данные отсутствуют	данные отсутствуют
39	782463.96	1306140.57	данные отсутствуют	данные отсутствуют
40	782445.59	1306145.53	данные отсутствуют	данные отсутствуют
41	782445.57	1306145.53	данные отсутствуют	данные отсутствуют
42	782435.44	1306144.52	данные отсутствуют	данные отсутствуют
43	782400.47	1306163.42	данные отсутствуют	данные отсутствуют
44	782383.22	1306167.15	данные отсутствуют	данные отсутствуют
45	782322.68	1306202.8	данные отсутствуют	данные отсутствуют
46	782321.85	1306206.65	данные отсутствуют	данные отсутствуют

Государственный регистратор		ФГИС ЕГРН
полное наименование должности	подпись	инициалы, фамилия

М.П.

Земельный участок				
(вид объекта недвижимости)				
Лист № ____ Раздела 4.2		Всего листов раздела 4.2 : ____		Всего разделов: ____
15.11.2021 № 99/2021/430683280				
Кадастровый номер:			02:17:000000:470(единое землепользование)	
Номер точки	Координаты, м		Описание закрепления на местности	Средняя квадратическая погрешность определения координат характерных точек границы части земельного участка, м
	X	Y		
1	2	3	4	5
47	782313.99	1306236.13	данные отсутствуют	данные отсутствуют
48	782325.78	1306265.62	данные отсутствуют	данные отсутствуют
215	782606.14	1306599.37	данные отсутствуют	данные отсутствуют
216	782673.18	1306617.11	данные отсутствуют	данные отсутствуют
217	782740.47	1306649.08	данные отсутствуют	данные отсутствуют
218	782765.16	1306676.28	данные отсутствуют	данные отсутствуют
219	782755.3	1306709.79	данные отсутствуют	данные отсутствуют
220	782724.46	1306757.48	данные отсутствуют	данные отсутствуют
221	782699.75	1306806.18	данные отсутствуют	данные отсутствуют
239	782919.87	1307459.56	данные отсутствуют	данные отсутствуют
240	782982.84	1307480.04	данные отсутствуют	данные отсутствуют
241	783008.35	1307476.6	данные отсутствуют	данные отсутствуют
242	783039.74	1307465.36	данные отсутствуют	данные отсутствуют
243	783063.16	1307441.12	данные отсутствуют	данные отсутствуют
244	783080.04	1307438.03	данные отсутствуют	данные отсутствуют
245	783088.85	1307452.19	данные отсутствуют	данные отсутствуют
246	783065.47	1307487.44	данные отсутствуют	данные отсутствуют
Государственный регистратор			ФГИС ЕГРН	
полное наименование должности			подпись	
			инициалы, фамилия	

М.П.

Раздел 4.2

Выписка из Единого государственного реестра недвижимости об объекте недвижимости
Сведения о частях земельного участка

Земельный участок				
(вид объекта недвижимости)				
Лист № ____ Раздела 4.2		Всего листов раздела 4.2 : ____		Всего разделов: ____
15.11.2021 № 99/2021/430683280				
Кадастровый номер:			02:17:000000:470(единое землепользование)	
Номер точки	Координаты, м		Описание закрепления на местности	Средняя квадратическая погрешность определения координат характерных точек границы части земельного участка, м
	X	Y		
1	2	3	4	5
247	783043.88	1307513.69	данные отсутствуют	данные отсутствуют
248	782982.97	1307515.12	данные отсутствуют	данные отсутствуют
277	782121.62	1308396.35	данные отсутствуют	данные отсутствуют
280	781886.04	1308494.69	данные отсутствуют	данные отсутствуют
446	781797.4	1309223.91	данные отсутствуют	данные отсутствуют
447	781814.77	1309216.59	данные отсутствуют	данные отсутствуют
449	781836.55	1309201.88	данные отсутствуют	данные отсутствуют
450	781843.91	1309195.22	данные отсутствуют	данные отсутствуют
451	781858.92	1309174.81	данные отсутствуют	данные отсутствуют
452	781882.15	1309145.96	данные отсутствуют	данные отсутствуют
453	781900.53	1309128.27	данные отсутствуют	данные отсутствуют
454	781921.07	1309111.75	данные отсутствуют	данные отсутствуют
455	781921.08	1309111.74	данные отсутствуют	данные отсутствуют
457	781977.93	1309080.53	данные отсутствуют	данные отсутствуют
458	781996.88	1309068.78	данные отсутствуют	данные отсутствуют
459	781996.91	1309068.77	данные отсутствуют	данные отсутствуют
460	782003.58	1309067.25	данные отсутствуют	данные отсутствуют
Государственный регистратор			ФГИС ЕГРН	
полное наименование должности			подпись	
			инициалы, фамилия	

М.П.

Земельный участок				
(вид объекта недвижимости)				
Лист № ____ Раздела 4.2		Всего листов раздела 4.2 : ____		Всего разделов: ____
15.11.2021 № 99/2021/430683280				
Кадастровый номер:			02:17:000000:470(единое землепользование)	
Номер точки	Координаты, м		Описание закрепления на местности	Средняя квадратическая погрешность определения координат характерных точек границы части земельного участка, м
	X	Y		
1	2	3	4	5
461	782003.6	1309067.25	данные отсутствуют	данные отсутствуют
462	782003.65	1309067.26	данные отсутствуют	данные отсутствуют
633	783041.15	1307611.18	данные отсутствуют	данные отсутствуют
634	783080.03	1307556.3	данные отсутствуют	данные отсутствуют
644	783349.84	1307355.09	данные отсутствуют	данные отсутствуют
673	783272.85	1306960.97	данные отсутствуют	данные отсутствуют
674	783336.14	1306945.77	данные отсутствуют	данные отсутствуют
727	782435.42	1306144.52	данные отсутствуют	данные отсутствуют
728	782400.47	1306163.41	данные отсутствуют	данные отсутствуют
729	782327.74	1306179.13	данные отсутствуют	данные отсутствуют
730	782321.84	1306206.65	данные отсутствуют	данные отсутствуют
731	782313.98	1306236.13	данные отсутствуют	данные отсутствуют
732	782325.77	1306265.62	данные отсутствуют	данные отсутствуют
1061	782178.33	1305936.55	данные отсутствуют	данные отсутствуют
1061	782178.33	1305936.55	данные отсутствуют	данные отсутствуют
1062	782194.84	1305921.78	данные отсутствуют	данные отсутствуют
1063	782217.4	1305916.57	данные отсутствуют	данные отсутствуют
Государственный регистратор			ФГИС ЕГРН	
полное наименование должности			подпись	
			инициалы, фамилия	

М.П.

Земельный участок				
(вид объекта недвижимости)				
Лист № ____ Раздела 4.2		Всего листов раздела 4.2 : ____		Всего разделов: ____
15.11.2021 № 99/2021/430683280				
Кадастровый номер:			02:17:000000:470(единое землепользование)	
Номер точки	Координаты, м		Описание закрепления на местности	Средняя квадратическая погрешность определения координат характерных точек границы части земельного участка, м
	X	Y		
1	2	3	4	5
1064	782236.52	1305924.38	данные отсутствуют	данные отсутствуют
1065	782255.65	1305931.34	данные отсутствуют	данные отсутствуют
1066	782255.68	1305931.35	данные отсутствуют	данные отсутствуют
1067	782273.95	1305930.49	данные отсутствуют	данные отсутствуют
1069	782274.02	1305930.46	данные отсутствуют	данные отсутствуют
1070	782286.19	1305917.4	данные отсутствуют	данные отсутствуют
1071	782286.2	1305917.38	данные отсутствуют	данные отсутствуют
1072	782294.89	1305901.75	данные отсутствуют	данные отсутствуют
1073	782307.92	1305888.71	данные отсутствуют	данные отсутствуют
1074	782323.54	1305880.05	данные отсутствуют	данные отсутствуют
1075	782341.74	1305884.37	данные отсутствуют	данные отсутствуют
1076	782354.78	1305897.4	данные отсутствуют	данные отсутствуют
1077	782354.8	1305897.42	данные отсутствуют	данные отсутствуют
1078	782354.84	1305897.43	данные отсутствуют	данные отсутствуют
1079	782354.87	1305897.42	данные отсутствуют	данные отсутствуют
1080	782382.92	1305885.99	данные отсутствуют	данные отсутствуют
1083	782370.02	1305992.03	данные отсутствуют	данные отсутствуют
Государственный регистратор			ФГИС ЕГРН	
полное наименование должности			подпись	
			инициалы, фамилия	

М.П.

Земельный участок				
(вид объекта недвижимости)				
Лист № ____ Раздела 4.2		Всего листов раздела 4.2 : ____		Всего разделов: ____
15.11.2021 № 99/2021/430683280				
Кадастровый номер:			02:17:000000:470(единое землепользование)	
Номер точки	Координаты, м		Описание закрепления на местности	Средняя квадратическая погрешность определения координат характерных точек границы части земельного участка, м
	X	Y		
1	2	3	4	5
1084	782368.53	1306016.37	данные отсутствуют	данные отсутствуют
1085	782367.04	1306043.18	данные отсутствуют	данные отсутствуют
1086	782369.03	1306067.02	данные отсутствуют	данные отсутствуют
1087	782369.04	1306067.04	данные отсутствуют	данные отсутствуют
1088	782385.42	1306111.22	данные отсутствуют	данные отсутствуют
1089	782385.43	1306111.24	данные отсутствуют	данные отсутствуют
1090	782411.92	1306141.29	данные отсутствуют	данные отсутствуют
1091	782411.95	1306141.31	данные отсутствуют	данные отсутствуют
1092	782411.98	1306141.32	данные отсутствуют	данные отсутствуют
1093	782430.67	1306144.04	данные отсутствуют	данные отсутствуют
2719	782669.95	1298223.7	данные отсутствуют	данные отсутствуют
2720	782669.94	1298223.71	данные отсутствуют	данные отсутствуют
2721	782669.91	1298223.73	данные отсутствуют	данные отсутствуют
2722	782662.36	1298231.7	данные отсутствуют	данные отсутствуют
2723	782641.12	1298244.45	данные отсутствуют	данные отсутствуют
2724	782629.85	1298257.6	данные отсутствуют	данные отсутствуют
2725	782619.17	1298255.39	данные отсутствуют	данные отсутствуют
Государственный регистратор			ФГИС ЕГРН	
полное наименование должности			подпись	
			инициалы, фамилия	

М.П.

Раздел 4.2

Выписка из Единого государственного реестра недвижимости об объекте недвижимости
Сведения о частях земельного участка

Земельный участок				
(вид объекта недвижимости)				
Лист № ____ Раздела 4.2		Всего листов раздела 4.2 : ____		Всего разделов: ____
15.11.2021 № 99/2021/430683280				
Кадастровый номер:			02:17:000000:470(единое землепользование)	
Номер точки	Координаты, м		Описание закрепления на местности	Средняя квадратическая погрешность определения координат характерных точек границы части земельного участка, м
	X	Y		
1	2	3	4	5
2726	782619.15	1298255.39	данные отсутствуют	данные отсутствуют
2727	782619.13	1298255.39	данные отсутствуют	данные отсутствуют
2728	782616.7	1298255.93	данные отсутствуют	данные отсутствуют
2729	782616.68	1298255.94	данные отсутствуют	данные отсутствуют
2730	782616.65	1298255.96	данные отсутствуют	данные отсутствуют
2731	782615.47	1298257.33	данные отсутствуют	данные отсутствуют
2732	782615.46	1298257.36	данные отсутствуют	данные отсутствуют
2733	782610.89	1298269.05	данные отсутствуют	данные отсутствуют
2734	782609.37	1298270.5	данные отсутствуют	данные отсутствуют
2735	782591.17	1298276.66	данные отсутствуют	данные отсутствуют
2736	782591.15	1298276.67	данные отсутствуют	данные отсутствуют
2737	782591.14	1298276.69	данные отсутствуют	данные отсутствуют
2738	782583.48	1298284.04	данные отсутствуют	данные отсутствуют
2739	782583.46	1298284.07	данные отсутствуют	данные отсутствуют
2740	782580.15	1298292.38	данные отсутствуют	данные отсутствуют
2741	782579.01	1298293.9	данные отсутствуют	данные отсутствуют
2742	782576.62	1298294.72	данные отсутствуют	данные отсутствуют
Государственный регистратор			ФГИС ЕГРН	
полное наименование должности			подпись	
			инициалы, фамилия	

М.П.

Земельный участок				
(вид объекта недвижимости)				
Лист № ____ Раздела 4.2		Всего листов раздела 4.2 : ____		Всего разделов: ____
15.11.2021 № 99/2021/430683280				
Кадастровый номер:			02:17:000000:470(единое землепользование)	
Номер точки	Координаты, м		Описание закрепления на местности	Средняя квадратическая погрешность определения координат характерных точек границы части земельного участка, м
	X	Y		
1	2	3	4	5
2743	782560.27	1298291.65	данные отсутствуют	данные отсутствуют
2744	782560.24	1298291.65	данные отсутствуют	данные отсутствуют
2745	782557.08	1298291.93	данные отсутствуют	данные отсутствуют
2746	782545.58	1298295.12	данные отсутствуют	данные отсутствуют
2747	782545.56	1298295.13	данные отсутствуют	данные отсутствуют
2748	782545.55	1298295.14	данные отсутствуют	данные отсутствуют
2749	782544.25	1298296.14	данные отсутствуют	данные отсутствуют
2750	782544.22	1298296.17	данные отсутствуют	данные отсутствуют
2751	782544.21	1298296.19	данные отсутствуют	данные отсутствуют
2752	782540.06	1298311.17	данные отсутствуют	данные отсутствуют
2824	782533.92	1297586.66	данные отсутствуют	данные отсутствуют
2824	782533.92	1297586.66	данные отсутствуют	данные отсутствуют
2825	782563.57	1297603.6	данные отсутствуют	данные отсутствуют
2826	782590.03	1297591.95	данные отсутствуют	данные отсутствуют
2827	782563.57	1297550.67	данные отсутствуют	данные отсутствуют
2828	782557.21	1297503.03	данные отсутствуют	данные отсутствуют
2829	782564.62	1297461.74	данные отсутствуют	данные отсутствуют
Государственный регистратор			ФГИС ЕГРН	
полное наименование должности			подпись	
			инициалы, фамилия	

М.П.

Земельный участок				
(вид объекта недвижимости)				
Лист № ____ Раздела 4.2		Всего листов раздела 4.2 : ____		Всего разделов: ____
15.11.2021 № 99/2021/430683280				
Кадастровый номер:			02:17:000000:470(единое землепользование)	
Номер точки	Координаты, м		Описание закрепления на местности	Средняя квадратическая погрешность определения координат характерных точек границы части земельного участка, м
	X	Y		
1	2	3	4	5
2830	782586.86	1297455.39	данные отсутствуют	данные отсутствуют
2831	782617.56	1297451.16	данные отсутствуют	данные отсутствуют
2832	782633.43	1297447.98	данные отсутствуют	данные отсутствуют
2833	782643.9	1297447.33	данные отсутствуют	данные отсутствуют
2834	782701.43	1297520.57	данные отсутствуют	данные отсутствуют
2835	782710.49	1297539.69	данные отсутствуют	данные отсутствуют
7348	787313.57	1328443.87	данные отсутствуют	данные отсутствуют
7349	787332.56	1328435.64	данные отсутствуют	данные отсутствуют
7350	787350.92	1328433.1	данные отсутствуют	данные отсутствуют
7351	787371.84	1328434.38	данные отсутствуют	данные отсутствуют
7352	787395.9	1328440.7	данные отсутствуют	данные отсутствуют
7353	787419.33	1328457.81	данные отсутствуют	данные отсутствуют
7355	787435.65	1328518.25	данные отсутствуют	данные отсутствуют
7367	787840.63	1328572.24	данные отсутствуют	данные отсутствуют
7368	787871.01	1328619.5	данные отсутствуют	данные отсутствуют
7382	787570.64	1328656.62	данные отсутствуют	данные отсутствуют
7383	787540.28	1328724.11	данные отсутствуют	данные отсутствуют
Государственный регистратор			ФГИС ЕГРН	
полное наименование должности			подпись	
			инициалы, фамилия	

М.П.

Земельный участок				
(вид объекта недвижимости)				
Лист № ____ Раздела 4.2		Всего листов раздела 4.2 : ____		Всего разделов: ____
15.11.2021 № 99/2021/430683280				
Кадастровый номер:			02:17:000000:470(единое землепользование)	
Номер точки	Координаты, м		Описание закрепления на местности	Средняя квадратическая погрешность определения координат характерных точек границы части земельного участка, м
	X	Y		
1	2	3	4	5
7384	787536.9	1328788.24	данные отсутствуют	данные отсутствуют
7388	787705.64	1329085.22	данные отсутствуют	данные отсутствуют
7389	787722.51	1329179.71	данные отсутствуют	данные отсутствуют
7390	787705.64	1329233.7	данные отсутствуют	данные отсутствуют
7409	787540.28	1329088.59	данные отсутствуют	данные отсутствуют
7410	787516.65	1329149.34	данные отсутствуют	данные отсутствуют
7411	787466.03	1329159.46	данные отсутствуют	данные отсутствуют
7429	787263.54	1329108.84	данные отсутствуют	данные отсутствуют
7430	787290.54	1329189.84	данные отсутствуют	данные отсутствуют
7431	787314.17	1329264.08	данные отсутствуют	данные отсутствуют
7432	787314.17	1329338.32	данные отсутствуют	данные отсутствуют
7454	787010.43	1329358.57	данные отсутствуют	данные отсутствуют
7455	787020.55	1329405.82	данные отсутствуют	данные отсутствуют
7456	787017.18	1329466.57	данные отсутствуют	данные отсутствуют
7474	786747.2	1329486.82	данные отсутствуют	данные отсутствуют
7475	786757.33	1329557.69	данные отсутствуют	данные отсутствуют
7476	786807.95	1329628.56	данные отсутствуют	данные отсутствуют
Государственный регистратор			ФГИС ЕГРН	
полное наименование должности			подпись	
			инициалы, фамилия	

М.П.

Раздел 4.2

Выписка из Единого государственного реестра недвижимости об объекте недвижимости
Сведения о частях земельного участка

Земельный участок				
(вид объекта недвижимости)				
Лист № ____ Раздела 4.2		Всего листов раздела 4.2 : ____		Всего разделов: ____
15.11.2021 № 99/2021/430683280				
Кадастровый номер:			02:17:000000:470(единое землепользование)	
Номер точки	Координаты, м		Описание закрепления на местности	Средняя квадратическая погрешность определения координат характерных точек границы части земельного участка, м
	X	Y		
1	2	3	4	5
7477	786851.82	1329716.3	данные отсутствуют	данные отсутствуют
7479	786929.44	1329847.92	данные отсутствуют	данные отсутствуют
7500	786536.85	1329968.81	данные отсутствуют	данные отсутствуют
7502	786284.87	1330202.12	данные отсутствуют	данные отсутствуют
7518	787110.79	1328998.23	данные отсутствуют	данные отсутствуют
7524	786830.82	1328396.29	данные отсутствуют	данные отсутствуют
8244	786097.22	1331292.3	данные отсутствуют	данные отсутствуют
8251	786329.43	1332751.89	данные отсутствуют	данные отсутствуют
8252	786562.99	1333177.41	данные отсутствуют	данные отсутствуют
8255	787378.84	1333750.11	данные отсутствуют	данные отсутствуют
8281	785128.52	1317239.85	данные отсутствуют	данные отсутствуют
8282	785144.96	1317256.28	данные отсутствуют	данные отсутствуют
12443	786794.12	1316701.89	данные отсутствуют	данные отсутствуют
12444	786790.5	1316748.87	данные отсутствуют	данные отсутствуют
12445	786761.59	1316792.24	данные отсутствуют	данные отсутствуют
12468	786389.31	1317128.35	данные отсутствуют	данные отсутствуют
12469	786395.85	1317137.94	данные отсутствуют	данные отсутствуют
Государственный регистратор			ФГИС ЕГРН	
полное наименование должности			подпись	
			инициалы, фамилия	

М.П.

Земельный участок				
(вид объекта недвижимости)				
Лист № ____ Раздела 4.2		Всего листов раздела 4.2: ____		Всего разделов: ____
15.11.2021 № 99/2021/430683280				
Кадастровый номер:			02:17:000000:470(единое землепользование)	
Номер точки	Координаты, м		Описание закрепления на местности	Средняя квадратическая погрешность определения координат характерных точек границы части земельного участка, м
	X	Y		
1	2	3	4	5
12470	786409.75	1317148.37	данные отсутствуют	данные отсутствуют
12471	786427.12	1317160.78	данные отсутствуют	данные отсутствуют
12472	786429.31	1317163.66	данные отсутствуют	данные отсутствуют
12476	786477.96	1317243.23	данные отсутствуют	данные отсутствуют
12477	786461.28	1317242.99	данные отсутствуют	данные отсутствуют
12478	786449.22	1317251.38	данные отсутствуют	данные отсутствуют
12486	786177.08	1316999.89	данные отсутствуют	данные отсутствуют
12487	786301.99	1316970.31	данные отсутствуют	данные отсутствуют
12488	786374.3	1316868.41	данные отсутствуют	данные отсутствуют
12491	786408.3	1317180.38	данные отсутствуют	данные отсутствуют
12492	786406.3	1317181.42	данные отсутствуют	данные отсутствуют
12493	786407.33	1317183.42	данные отсутствуют	данные отсутствуют
12494	786409.33	1317182.38	данные отсутствуют	данные отсутствуют
12494	786409.33	1317182.38	данные отсутствуют	данные отсутствуют
12495	786292	1317241.25	данные отсутствуют	данные отсутствуют
12496	786290	1317242.28	данные отсутствуют	данные отсутствуют
12497	786291.03	1317244.28	данные отсутствуют	данные отсутствуют
Государственный регистратор			ФГИС ЕГРН	
полное наименование должности			подпись	
			инициалы, фамилия	

М.П.

Раздел 4.2

Выписка из Единого государственного реестра недвижимости об объекте недвижимости
Сведения о частях земельного участка

Земельный участок				
(вид объекта недвижимости)				
Лист № ____ Раздела 4.2		Всего листов раздела 4.2: ____		Всего разделов: ____
15.11.2021 № 99/2021/430683280				
Кадастровый номер:			02:17:000000:470(единое землепользование)	
Номер точки	Координаты, м		Описание закрепления на местности	Средняя квадратическая погрешность определения координат характерных точек границы части земельного участка, м
	X	Y		
1	2	3	4	5
12498	786293.03	1317243.25	данные отсутствуют	данные отсутствуют
12498	786293.03	1317243.25	данные отсутствуют	данные отсутствуют
12945	786230.31	1316192.29	данные отсутствуют	данные отсутствуют
12945	786230.31	1316192.29	данные отсутствуют	данные отсутствуют
12946	786245.64	1316196.47	данные отсутствуют	данные отсутствуют
12947	786252.18	1316202.12	данные отсутствуют	данные отсутствуют
12948	786265.24	1316217.27	данные отсутствуют	данные отсутствуют
12949	786267.33	1316227.72	данные отсутствуют	данные отсутствуют
12950	786263.15	1316236.08	данные отсутствуют	данные отсутствуют
12951	786256.88	1316242.34	данные отсутствуют	данные отсутствуют
12952	786250.09	1316239.73	данные отсутствуют	данные отсутствуют
12953	786233.9	1316228.24	данные отсутствуют	данные отсутствуют
12954	786223.45	1316224.06	данные отсутствуют	данные отсутствуют
12955	786193.68	1316211.53	данные отсутствуют	данные отсутствуют
12956	786190.55	1316204.73	данные отсутствуют	данные отсутствуют
12957	786198.38	1316198.99	данные отсутствуют	данные отсутствуют
12958	786208.98	1316194.96	данные отсутствуют	данные отсутствуют
Государственный регистратор			ФГИС ЕГРН	
полное наименование должности			подпись	
			инициалы, фамилия	

М.П.

Земельный участок				
(вид объекта недвижимости)				
Лист № ____ Раздела 4.2		Всего листов раздела 4.2 : ____		Всего разделов: ____
15.11.2021 № 99/2021/430683280				
Кадастровый номер:			02:17:000000:470(единое землепользование)	
Номер точки	Координаты, м		Описание закрепления на местности	Средняя квадратическая погрешность определения координат характерных точек границы части земельного участка, м
	X	Y		
1	2	3	4	5
12959	785349.77	1317296.49	данные отсутствуют	данные отсутствуют
12959	785349.77	1317296.49	данные отсутствуют	данные отсутствуют
12960	785347.55	1317296.87	данные отсутствуют	данные отсутствуют
12961	785301.3	1317299.86	данные отсутствуют	данные отсутствуют
12962	785280.03	1317299.95	данные отсутствуют	данные отсутствуют
12963	785246.81	1317296.84	данные отсутствуют	данные отсутствуют
12964	785225.6	1317293.52	данные отсутствуют	данные отсутствуют
12965	785192.6	1317284.94	данные отсутствуют	данные отсутствуют
12966	785188.22	1317283.48	данные отсутствуют	данные отсутствуют
12967	785227.13	1317243.13	данные отсутствуют	данные отсутствуют
12968	785276.44	1317233.27	данные отсутствуют	данные отсутствуют
12969	785089.08	1317147.81	данные отсутствуют	данные отсутствуют
12969	785089.08	1317147.81	данные отсутствуют	данные отсутствуют
12970	785131.81	1317177.39	данные отсутствуют	данные отсутствуют
12971	785140.43	1317263.07	данные отсутствуют	данные отсутствуют
12972	785113.53	1317244.56	данные отсутствуют	данные отсутствуют
12973	785092.37	1317226.19	данные отсутствуют	данные отсутствуют
Государственный регистратор			ФГИС ЕГРН	
полное наименование должности			подпись	
			инициалы, фамилия	

М.П.

Раздел 4.2

Выписка из Единого государственного реестра недвижимости об объекте недвижимости
Сведения о частях земельного участка

Земельный участок				
(вид объекта недвижимости)				
Лист № ____ Раздела 4.2		Всего листов раздела 4.2 : ____		Всего разделов: ____
15.11.2021 № 99/2021/430683280				
Кадастровый номер:			02:17:000000:470(единое землепользование)	
Номер точки	Координаты, м		Описание закрепления на местности	Средняя квадратическая погрешность определения координат характерных точек границы части земельного участка, м
	X	Y		
1	2	3	4	5
12974	785072.39	1317206.02	данные отсутствуют	данные отсутствуют
12975	785058.73	1317190.12	данные отсутствуют	данные отсутствуют
12976	785059.5	1317183.97	данные отсутствуют	данные отсутствуют
12977	785036.49	1317137.95	данные отсутствуют	данные отсутствуют
12978	784962.46	1316993.32	данные отсутствуют	данные отсутствуют
12978	784962.46	1316993.32	данные отсутствуют	данные отсутствуют
12979	784966.58	1316983.85	данные отсутствуют	данные отсутствуют
12980	784966.59	1316983.81	данные отсутствуют	данные отсутствуют
12981	784966.59	1316975.58	данные отсутствуют	данные отсутствуют
12982	784966.59	1316975.56	данные отсутствуют	данные отсутствуют
12983	784964.94	1316967.32	данные отсутствуют	данные отсутствуют
12984	784964.93	1316967.3	данные отсутствуют	данные отсутствуют
12985	784960.82	1316959.05	данные отсутствуют	данные отсутствуют
12986	784955.46	1316950.41	данные отсутствуют	данные отсутствуют
12987	784955.43	1316950.39	данные отсутствуют	данные отсутствуют
12988	784941.02	1316940.51	данные отсутствуют	данные отсутствуют
12989	784940.98	1316940.5	данные отсутствуют	данные отсутствуют
Государственный регистратор			ФГИС ЕГРН	
полное наименование должности			подпись	
			инициалы, фамилия	

М.П.

Земельный участок				
(вид объекта недвижимости)				
Лист № ____ Раздела 4.2		Всего листов раздела 4.2 : ____		Всего разделов: ____
15.11.2021 № 99/2021/430683280				
Кадастровый номер:			02:17:000000:470(единое землепользование)	
Номер точки	Координаты, м		Описание закрепления на местности	Средняя квадратическая погрешность определения координат характерных точек границы части земельного участка, м
	X	Y		
1	2	3	4	5
12990	784924.52	1316938.85	данные отсутствуют	данные отсутствуют
12991	784912.28	1316935.51	данные отсутствуют	данные отсутствуют
12992	784910.58	1316915.13	данные отсутствуют	данные отсутствуют
12993	784974.55	1316932.18	данные отсутствуют	данные отсутствуют
12994	785068.37	1316966.3	данные отсутствуют	данные отсутствуют
12995	785111.01	1316983.36	данные отсутствуют	данные отсутствуют
12996	785157.92	1316966.3	данные отсутствуют	данные отсутствуют
12997	785176.17	1316954.68	данные отсутствуют	данные отсутствуют
12998	785186.93	1316954.68	данные отсутствуют	данные отсутствуют
12999	785187.69	1316958.38	данные отсутствуют	данные отсутствуют
13000	785188.77	1316980.89	данные отсутствуют	данные отсутствуют
13001	785189.5	1317007.37	данные отсутствуют	данные отсутствуют
13002	785192.89	1317028.83	данные отсутствуют	данные отсутствуют
13003	785194.5	1317033.5	данные отсутствуют	данные отсутствуют
13004	785206.89	1317055.67	данные отсутствуют	данные отсутствуют
13005	785224.09	1317075.69	данные отсутствуют	данные отсутствуют
13006	785233.82	1317084.2	данные отсутствуют	данные отсутствуют
Государственный регистратор			ФГИС ЕГРН	
полное наименование должности			подпись	
			инициалы, фамилия	

М.П.

Земельный участок				
(вид объекта недвижимости)				
Лист № ____ Раздела 4.2		Всего листов раздела 4.2 : ____		Всего разделов: ____
15.11.2021 № 99/2021/430683280				
Кадастровый номер:			02:17:000000:470(единое землепользование)	
Номер точки	Координаты, м		Описание закрепления на местности	Средняя квадратическая погрешность определения координат характерных точек границы части земельного участка, м
	X	Y		
1	2	3	4	5
13007	785220.56	1317078.78	данные отсутствуют	данные отсутствуют
13008	785184.4	1317022.9	данные отсутствуют	данные отсутствуют
13009	785187.69	1316999.89	данные отсутствуют	данные отсутствуют
13010	785082.51	1317009.75	данные отсутствуют	данные отсутствуют
13011	785003.62	1316976.88	данные отсутствуют	данные отсутствуют
13012	785000.33	1317022.9	данные отсутствуют	данные отсутствуют
13013	785039.77	1317042.62	данные отсутствуют	данные отсутствуют
13014	785010.19	1317078.78	данные отсутствуют	данные отсутствуют
13015	784999.44	1317078.78	данные отсутствуют	данные отсутствуют
13016	784995.34	1317060.04	данные отсутствуют	данные отсутствуют
13017	784991.95	1317038.58	данные отсутствуют	данные отсутствуют
13018	784981.15	1317019.67	данные отсутствуют	данные отсутствуют
13019	784955.7	1317001.33	данные отсутствуют	данные отсутствуют
13020	784956.28	1317000.75	данные отсутствуют	данные отсутствуют
13021	784962.45	1316993.34	данные отсутствуют	данные отсутствуют
13022	786167.94	1316217.87	данные отсутствуют	данные отсутствуют
13022	786167.94	1316217.87	данные отсутствуют	данные отсутствуют
Государственный регистратор			ФГИС ЕГРН	
полное наименование должности			подпись	
			инициалы, фамилия	

М.П.

Земельный участок				
(вид объекта недвижимости)				
Лист № ____ Раздела 4.2		Всего листов раздела 4.2 : ____		Всего разделов: ____
15.11.2021 № 99/2021/430683280				
Кадастровый номер:			02:17:000000:470(единое землепользование)	
Номер точки	Координаты, м		Описание закрепления на местности	Средняя квадратическая погрешность определения координат характерных точек границы части земельного участка, м
	X	Y		
1	2	3	4	5
13023	786185.32	1316222.49	данные отсутствуют	данные отсутствуют
13024	786220.84	1316236.6	данные отсутствуют	данные отсутствуют
13025	786244.87	1316249.66	данные отсутствуют	данные отсутствуют
13026	786252.18	1316258.54	данные отсутствуют	данные отсутствуют
13027	786250.09	1316304.5	данные отсутствуют	данные отсутствуют
13028	786246.96	1316331.66	данные отсутствуют	данные отсутствуют
13029	786243.82	1316340.54	данные отсутствуют	данные отсутствуют
13030	786235.47	1316346.29	данные отсутствуют	данные отсутствуют
13031	786223.45	1316345.24	данные отсутствуют	данные отсутствуют
13032	786207.26	1316344.2	данные отсутствуют	данные отсутствуют
13033	786190.02	1316347.33	данные отсутствуют	данные отсутствуют
13034	786169.66	1316361.09	данные отсутствуют	данные отсутствуют
13035	786146.67	1316373.97	данные отсутствуют	данные отсутствуют
13036	786131	1316387.03	данные отсутствуют	данные отсутствуют
13037	786133.61	1316395.91	данные отсутствуют	данные отсутствуют
13038	786136.2	1316404.01	данные отсутствуют	данные отсутствуют
13039	786114.66	1316423.6	данные отсутствуют	данные отсутствуют
Государственный регистратор			ФГИС ЕГРН	
полное наименование должности			подпись	
			инициалы, фамилия	

М.П.

Раздел 4.2

Выписка из Единого государственного реестра недвижимости об объекте недвижимости
Сведения о частях земельного участка

Земельный участок				
(вид объекта недвижимости)				
Лист № ____ Раздела 4.2		Всего листов раздела 4.2 : ____		Всего разделов: ____
15.11.2021 № 99/2021/430683280				
Кадастровый номер:			02:17:000000:470(единое землепользование)	
Номер точки	Координаты, м		Описание закрепления на местности	Средняя квадратическая погрешность определения координат характерных точек границы части земельного участка, м
	X	Y		
1	2	3	4	5
13040	786139.96	1316485.04	данные отсутствуют	данные отсутствуют
13041	786201.02	1316479.31	данные отсутствуют	данные отсутствуют
13042	786210.39	1316480.01	данные отсутствуют	данные отсутствуют
13043	786219.84	1316477.55	данные отсутствуют	данные отсутствуют
13044	786255.61	1316474.19	данные отсутствуют	данные отсутствуют
13045	786305.88	1316463.43	данные отсутствуют	данные отсутствуют
13046	786315.91	1316464.86	данные отсутствуют	данные отсутствуют
13047	786341.75	1316466.12	данные отсутствуют	данные отсутствуют
13048	786363.12	1316467.61	данные отсутствуют	данные отсутствуют
13049	786379.49	1316464.34	данные отсутствуют	данные отсутствуют
13050	786405.08	1316455.81	данные отсутствуют	данные отсутствуют
13051	786422.17	1316449.59	данные отсутствуют	данные отсутствуют
13052	786444.24	1316446.58	данные отсутствуют	данные отсутствуют
13053	786463.69	1316447.08	данные отсутствуют	данные отсутствуют
13054	786479.6	1316450.45	данные отсутствуют	данные отсутствуют
13055	786504.07	1316460.88	данные отсутствуют	данные отсутствуют
13056	786529.86	1316474.79	данные отсутствуют	данные отсутствуют
Государственный регистратор			ФГИС ЕГРН	
полное наименование должности			подпись	
			инициалы, фамилия	

М.П.

Земельный участок				
(вид объекта недвижимости)				
Лист № ____ Раздела 4.2		Всего листов раздела 4.2 : ____		Всего разделов: ____
15.11.2021 № 99/2021/430683280				
Кадастровый номер:			02:17:000000:470(единое землепользование)	
Номер точки	Координаты, м		Описание закрепления на местности	Средняя квадратическая погрешность определения координат характерных точек границы части земельного участка, м
	X	Y		
1	2	3	4	5
13057	786549.06	1316482.13	данные отсутствуют	данные отсутствуют
13058	786553.59	1316483	данные отсутствуют	данные отсутствуют
13059	786579.09	1316483.47	данные отсутствуют	данные отсутствуют
13060	786603.32	1316480.65	данные отсутствуют	данные отсутствуют
13061	786638.66	1316476.23	данные отсутствуют	данные отсутствуют
13062	786665.35	1316480.01	данные отсутствуют	данные отсутствуют
13063	786685.72	1316485.75	данные отсутствуют	данные отсутствуют
13064	786701.91	1316488.89	данные отсутствуют	данные отсутствуют
13065	786712.88	1316494.63	данные отсутствуют	данные отсутствуют
13066	786725.42	1316502.47	данные отсутствуют	данные отсутствуют
13067	786732.73	1316517.09	данные отсутствуют	данные отсутствуют
13068	786738.31	1316544.9	данные отсутствуют	данные отсутствуют
13069	786748.12	1316582.27	данные отсутствуют	данные отсутствуют
13070	786761.81	1316622.26	данные отсутствуют	данные отсутствуют
13071	786776.44	1316650.99	данные отсутствуют	данные отсутствуют
13072	786783.81	1316665.07	данные отсутствуют	данные отсутствуют
13073	786726.24	1316807.12	данные отсутствуют	данные отсутствуют
Государственный регистратор			ФГИС ЕГРН	
полное наименование должности			подпись	
			инициалы, фамилия	

М.П.

Раздел 4.2

Выписка из Единого государственного реестра недвижимости об объекте недвижимости
Сведения о частях земельного участка

Земельный участок				
(вид объекта недвижимости)				
Лист № ____ Раздела 4.2		Всего листов раздела 4.2 : ____		Всего разделов: ____
15.11.2021 № 99/2021/430683280				
Кадастровый номер:			02:17:000000:470(единое землепользование)	
Номер точки	Координаты, м		Описание закрепления на местности	Средняя квадратическая погрешность определения координат характерных точек границы части земельного участка, м
	X	Y		
1	2	3	4	5
13074	786713.71	1316807.12	данные отсутствуют	данные отсутствуют
13075	786694.25	1316805.59	данные отсутствуют	данные отсутствуют
13076	786678.93	1316804.9	данные отсутствуют	данные отсутствуют
13077	786669.36	1316800.46	данные отсутствуют	данные отсутствуют
13078	786661.29	1316793.36	данные отсутствуют	данные отсутствуют
13079	786651.61	1316778.14	данные отсутствуют	данные отсутствуют
13080	786636.35	1316756.34	данные отсутствуют	данные отсутствуют
13081	786622.04	1316732.13	данные отсутствуют	данные отсутствуют
13082	786611.55	1316722.37	данные отсутствуют	данные отсутствуют
13083	786602.37	1316714.55	данные отсутствуют	данные отсутствуют
13084	786581.7	1316701.65	данные отсутствуют	данные отсутствуют
13085	786564.64	1316694.62	данные отсутствуют	данные отсутствуют
13086	786544.17	1316685.81	данные отсутствуют	данные отсутствуют
13087	786528.5	1316690.51	данные отсутствуют	данные отсутствуют
13088	786512.83	1316693.64	данные отсутствуют	данные отсутствуют
13089	786501.34	1316702.52	данные отсутствуют	данные отсутствуют
13090	786491.69	1316714.42	данные отсутствуют	данные отсутствуют
Государственный регистратор			ФГИС ЕГРН	
полное наименование должности			подпись	
			инициалы, фамилия	

М.П.

Земельный участок				
(вид объекта недвижимости)				
Лист № ____ Раздела 4.2		Всего листов раздела 4.2 : ____		Всего разделов: ____
15.11.2021 № 99/2021/430683280				
Кадастровый номер:			02:17:000000:470(единое землепользование)	
Номер точки	Координаты, м		Описание закрепления на местности	Средняя квадратическая погрешность определения координат характерных точек границы части земельного участка, м
	X	Y		
1	2	3	4	5
13091	786475.99	1316729	данные отсутствуют	данные отсутствуют
13092	786473.23	1316732.55	данные отсутствуют	данные отсутствуют
13093	786466.45	1316744.98	данные отсутствуют	данные отсутствуют
13094	786464.97	1316749.35	данные отсутствуют	данные отсутствуют
13095	786461.46	1316773.34	данные отсутствуют	данные отсутствуют
13096	786463.61	1316802.98	данные отсутствуют	данные отсутствуют
13097	786461.62	1316817.54	данные отсутствуют	данные отсутствуют
13098	786457.13	1316871.37	данные отсутствуют	данные отсутствуют
13099	786453.8	1316875.94	данные отсутствуют	данные отсутствуют
13100	786444.4	1316881.69	данные отсутствуют	данные отсутствуют
13101	786433.95	1316888.48	данные отсутствуют	данные отсутствуют
13102	786418.29	1316892.13	данные отсутствуют	данные отсутствуют
13103	786400.53	1316898.92	данные отсутствуют	данные отсутствуют
13104	786389.56	1316908.32	данные отсутствуют	данные отсутствуют
13105	786376.5	1316917.2	данные отсутствуют	данные отсутствуют
13106	786349.86	1316937.05	данные отсутствуют	данные отсутствуют
13107	786331.06	1316955.33	данные отсутствуют	данные отсутствуют
Государственный регистратор			ФГИС ЕГРН	
полное наименование должности			подпись	
			инициалы, фамилия	

М.П.

Раздел 4.2

Выписка из Единого государственного реестра недвижимости об объекте недвижимости
Сведения о частях земельного участка

Земельный участок				
(вид объекта недвижимости)				
Лист № ____ Раздела 4.2		Всего листов раздела 4.2 : ____		Всего разделов: ____
15.11.2021 № 99/2021/430683280				
Кадастровый номер:			02:17:000000:470(единое землепользование)	
Номер точки	Координаты, м		Описание закрепления на местности	Средняя квадратическая погрешность определения координат характерных точек границы части земельного участка, м
	X	Y		
1	2	3	4	5
13108	786323.74	1316971.53	данные отсутствуют	данные отсутствуют
13109	786324.79	1317001.3	данные отсутствуют	данные отсутствуют
13110	786329.49	1317030.03	данные отсутствуют	данные отсутствуют
13111	786330.01	1317044.65	данные отсутствуют	данные отсутствуют
13112	786320.6	1317052.49	данные отсутствуют	данные отсутствуют
13113	786312.77	1317059.28	данные отсутствуют	данные отсутствуют
13114	786314.86	1317068.16	данные отсутствуют	данные отсутствуют
13115	786326.35	1317070.25	данные отсутствуют	данные отсутствуют
13116	786339.42	1317065.02	данные отсутствуют	данные отсутствуют
13117	786358.74	1317091.66	данные отсутствуют	данные отсутствуют
13118	786377.54	1317115.32	данные отсутствуют	данные отсутствуют
13119	786388.19	1317127.11	данные отсутствуют	данные отсутствуют
13120	786388.86	1317127.59	данные отсутствуют	данные отсутствуют
13121	786459.87	1317180.5	данные отсутствуют	данные отсутствуют
13122	786475.75	1317199.26	данные отсутствуют	данные отсутствуют
13123	786484.1	1317221.72	данные отсутствуют	данные отсутствуют
13124	786498.73	1317260.38	данные отсутствуют	данные отсутствуют
Государственный регистратор			ФГИС ЕГРН	
полное наименование должности			подпись	
			инициалы, фамилия	

М.П.

Земельный участок				
(вид объекта недвижимости)				
Лист № ____ Раздела 4.2		Всего листов раздела 4.2 : ____		Всего разделов: ____
15.11.2021 № 99/2021/430683280				
Кадастровый номер:			02:17:000000:470(единое землепользование)	
Номер точки	Координаты, м		Описание закрепления на местности	Средняя квадратическая погрешность определения координат характерных точек границы части земельного участка, м
	X	Y		
1	2	3	4	5
13125	786498.89	1317260.55	данные отсутствуют	данные отсутствуют
13126	786496.31	1317261.64	данные отсутствуют	данные отсутствуют
13127	786466.32	1317262.34	данные отсутствуют	данные отсутствуют
13128	786375.49	1317302.05	данные отсутствуют	данные отсутствуют
13129	786311.72	1317331.27	данные отсутствуют	данные отсутствуют
13130	786311.68	1317331.17	данные отсутствуют	данные отсутствуют
13131	786295.19	1317304.81	данные отсутствуют	данные отсутствуют
13132	786276.44	1317293.04	данные отсутствуют	данные отсутствуют
13133	786250.02	1317271.71	данные отсутствуют	данные отсутствуют
13134	786229.13	1317249.38	данные отсутствуют	данные отсутствуют
13135	786203.04	1317233.98	данные отсутствуют	данные отсутствуют
13136	786177.27	1317213.31	данные отсутствуют	данные отсутствуют
13137	786155.26	1317188.69	данные отсутствуют	данные отсутствуют
13138	786137.6	1317160.77	данные отсутствуют	данные отсутствуют
13139	786124.77	1317130.33	данные отсутствуют	данные отсутствуют
13140	786118.09	1317105.1	данные отсутствуют	данные отсутствуют
13141	786113.2	1317072.43	данные отсутствуют	данные отсутствуют
Государственный регистратор			ФГИС ЕГРН	
полное наименование должности			подпись	
			инициалы, фамилия	

М.П.

Земельный участок				
(вид объекта недвижимости)				
Лист № ____ Раздела 4.2		Всего листов раздела 4.2 : ____		Всего разделов: ____
15.11.2021 № 99/2021/430683280				
Кадастровый номер:			02:17:000000:470(единое землепользование)	
Номер точки	Координаты, м		Описание закрепления на местности	Средняя квадратическая погрешность определения координат характерных точек границы части земельного участка, м
	X	Y		
1	2	3	4	5
13142	786113.65	1317045.7	данные отсутствуют	данные отсутствуют
13143	786380.88	1316809.25	данные отсутствуют	данные отсутствуют
13144	786410.46	1316756.65	данные отсутствуют	данные отсутствуют
13145	786364.44	1316776.38	данные отсутствуют	данные отсутствуют
13146	786321.71	1316769.8	данные отсутствуют	данные отсутствуют
13147	786325	1316805.96	данные отсутствуют	данные отсутствуют
13148	786255.97	1316828.97	данные отсутствуют	данные отсутствуют
13149	786187.28	1316816.76	данные отсутствуют	данные отсутствуют
13150	786191.64	1316811.94	данные отсутствуют	данные отсутствуют
13151	786210.44	1316793.66	данные отсутствуют	данные отсутствуют
13152	786230.36	1316776.68	данные отсутствуют	данные отсутствуют
13153	786257	1316756.83	данные отсутствуют	данные отсутствуют
13154	786267.08	1316720.4	данные отсутствуют	данные отсутствуют
13155	786272.01	1316696.75	данные отсутствуют	данные отсутствуют
13156	786281.03	1316670.03	данные отсутствуют	данные отсутствуют
13157	786260.85	1316673.54	данные отсутствуют	данные отсутствуют
13158	786228.31	1316679.21	данные отсутствуют	данные отсутствуют
Государственный регистратор			ФГИС ЕГРН	
полное наименование должности			подпись	
			инициалы, фамилия	

М.П.

Земельный участок				
(вид объекта недвижимости)				
Лист № ____ Раздела 4.2		Всего листов раздела 4.2 : ____		Всего разделов: ____
15.11.2021 № 99/2021/430683280				
Кадастровый номер:			02:17:000000:470(единое землепользование)	
Номер точки	Координаты, м		Описание закрепления на местности	Средняя квадратическая погрешность определения координат характерных точек границы части земельного участка, м
	X	Y		
1	2	3	4	5
13159	786195.54	1316679.46	данные отсутствуют	данные отсутствуют
13160	786165.02	1316676.5	данные отсутствуют	данные отсутствуют
13161	786132.93	1316668.66	данные отсутствуют	данные отсутствуют
13162	786100.18	1316671.71	данные отсутствуют	данные отсутствуют
13163	786079.26	1316697.27	данные отсутствуют	данные отсутствуют
13164	786051.44	1316722.22	данные отсутствуют	данные отсутствуют
13165	786045.6	1316713.92	данные отсутствуют	данные отсутствуют
13166	786006.16	1316694.2	данные отсутствуют	данные отсутствуют
13167	785946.99	1316713.92	данные отсутствуют	данные отсутствуют
13168	785848.38	1316743.51	данные отсутствуют	данные отсутствуют
13169	785802.36	1316743.51	данные отсутствуют	данные отсутствуют
13170	785762.92	1316756.65	данные отсутствуют	данные отсутствуют
13171	785776.07	1316812.53	данные отсутствуют	данные отсутствуют
13172	785746.48	1316881.56	данные отсутствуют	данные отсутствуют
13173	785749.77	1316947.3	данные отсутствуют	данные отсутствуют
13174	785703.75	1316976.88	данные отсутствуют	данные отсутствуют
13175	785731.13	1317006.75	данные отсутствуют	данные отсутствуют
Государственный регистратор			ФГИС ЕГРН	
полное наименование должности			подпись	
			инициалы, фамилия	

М.П.

Раздел 4.2

Выписка из Единого государственного реестра недвижимости об объекте недвижимости
Сведения о частях земельного участка

Земельный участок				
(вид объекта недвижимости)				
Лист № ____ Раздела 4.2		Всего листов раздела 4.2 : ____		Всего разделов: ____
15.11.2021 № 99/2021/430683280				
Кадастровый номер:			02:17:000000:470(единое землепользование)	
Номер точки	Координаты, м		Описание закрепления на местности	Средняя квадратическая погрешность определения координат характерных точек границы части земельного участка, м
	X	Y		
1	2	3	4	5
13176	785719.4	1317025.25	данные отсутствуют	данные отсутствуют
13177	785701.38	1317054.19	данные отсутствуют	данные отсутствуют
13178	785686.86	1317074.56	данные отсутствуют	данные отсутствуют
13179	785659.7	1317108	данные отсутствуют	данные отсутствуют
13180	785642.59	1317129.53	данные отсутствуют	данные отсутствуют
13181	785627.9	1317144.77	данные отсутствуют	данные отсутствуют
13182	785612.69	1317158.96	данные отсутствуют	данные отсутствуют
13183	785575.56	1317144.52	данные отсутствуют	данные отсутствуют
13184	785529.54	1317078.78	данные отсутствуют	данные отсутствуют
13185	785503.24	1317088.64	данные отсутствуют	данные отсутствуют
13186	785490.1	1317137.95	данные отсутствуют	данные отсутствуют
13187	785467.09	1317200.4	данные отсутствуют	данные отсутствуют
13188	785421.07	1317220.12	данные отсутствуют	данные отсутствуют
13189	785375.05	1317220.12	данные отсутствуют	данные отсутствуют
13190	785322.46	1317170.82	данные отсутствуют	данные отсутствуют
13191	785292.87	1317108.36	данные отсутствуют	данные отсутствуют
13192	785267.29	1317097.9	данные отсутствуют	данные отсутствуют
Государственный регистратор			ФГИС ЕГРН	
полное наименование должности			подпись	
			инициалы, фамилия	

М.П.

Земельный участок				
(вид объекта недвижимости)				
Лист № ____ Раздела 4.2		Всего листов раздела 4.2 : ____		Всего разделов: ____
15.11.2021 № 99/2021/430683280				
Кадастровый номер:			02:17:000000:470(единое землепользование)	
Номер точки	Координаты, м		Описание закрепления на местности	Средняя квадратическая погрешность определения координат характерных точек границы части земельного участка, м
	X	Y		
1	2	3	4	5
13193	785289.75	1317100.19	данные отсутствуют	данные отсутствуют
13194	785324.83	1317098.16	данные отсутствуют	данные отсутствуют
13195	785350.8	1317092.19	данные отсутствуют	данные отсутствуют
13196	785373.4	1317084.72	данные отсутствуют	данные отсутствуют
13197	785402.53	1317070.52	данные отсутствуют	данные отсутствуют
13198	785432.43	1317049.21	данные отсутствуют	данные отсутствуют
13199	785468.47	1317019.99	данные отсутствуют	данные отсутствуют
13200	785491.46	1316998.54	данные отсутствуют	данные отсутствуют
13201	785503.13	1316983.54	данные отсутствуют	данные отсутствуют
13202	785531.6	1316948.48	данные отсутствуют	данные отсутствуют
13203	785550.06	1316918.83	данные отсутствуют	данные отсутствуют
13204	785567.65	1316891.1	данные отсутствуют	данные отсутствуют
13205	785585.26	1316854.96	данные отсутствуют	данные отсутствуют
13206	785612.37	1316772.52	данные отсутствуют	данные отсутствуют
13207	785636.06	1316726.23	данные отсутствуют	данные отсутствуют
13208	785655.49	1316698.15	данные отсутствуют	данные отсутствуют
13209	785670.2	1316678.72	данные отсутствуют	данные отсутствуют
Государственный регистратор			ФГИС ЕГРН	
полное наименование должности			подпись	
			инициалы, фамилия	

М.П.

Земельный участок				
(вид объекта недвижимости)				
Лист № ____ Раздела 4.2		Всего листов раздела 4.2 : ____		Всего разделов: ____
15.11.2021 № 99/2021/430683280				
Кадастровый номер:			02:17:000000:470(единое землепользование)	
Номер точки	Координаты, м		Описание закрепления на местности	Средняя квадратическая погрешность определения координат характерных точек границы части земельного участка, м
	X	Y		
1	2	3	4	5
13210	785679.26	1316670.33	данные отсутствуют	данные отсутствуют
13211	785680.96	1316669.36	данные отсутствуют	данные отсутствуют
13212	785707.54	1316656.6	данные отсутствуют	данные отсутствуют
13213	785713.41	1316654.9	данные отсутствуют	данные отсутствуют
13214	785737.66	1316647.36	данные отсутствуют	данные отсутствуют
13215	785756.02	1316644.29	данные отсутствуют	данные отсутствуют
13216	785798.92	1316641.52	данные отсутствуют	данные отсутствуют
13217	785832.38	1316631.51	данные отсутствуют	данные отсутствуют
13218	785863.04	1316615.67	данные отсутствуют	данные отсутствуют
13219	785888.63	1316596.9	данные отсутствуют	данные отсутствуют
13220	785912.03	1316578.62	данные отсутствуют	данные отсутствуют
13221	785935.48	1316558.25	данные отсутствуют	данные отсутствуют
13222	785952.86	1316533.02	данные отсутствуют	данные отсутствуют
13223	785971.38	1316494.57	данные отсутствуют	данные отсутствуют
13224	785993.46	1316441.56	данные отсутствуют	данные отсутствуют
13225	786010.06	1316412.67	данные отсутствуют	данные отсутствуют
13226	786025.01	1316391.85	данные отсутствуют	данные отсутствуют
Государственный регистратор			ФГИС ЕГРН	
полное наименование должности			подпись	
			инициалы, фамилия	

М.П.

Земельный участок				
(вид объекта недвижимости)				
Лист № ____ Раздела 4.2		Всего листов раздела 4.2 : ____		Всего разделов: ____
15.11.2021 № 99/2021/430683280				
Кадастровый номер:			02:17:000000:470(единое землепользование)	
Номер точки	Координаты, м		Описание закрепления на местности	Средняя квадратическая погрешность определения координат характерных точек границы части земельного участка, м
	X	Y		
1	2	3	4	5
13227	786054.29	1316357.21	данные отсутствуют	данные отсутствуют
13228	786071.17	1316330.88	данные отсутствуют	данные отсутствуют
13229	786072.23	1316326.39	данные отсутствуют	данные отсутствуют
13230	786072.75	1316315.66	данные отсутствуют	данные отсутствуют
13231	786071.86	1316308.11	данные отсутствуют	данные отсутствуют
13232	786070.04	1316303.88	данные отсутствуют	данные отсутствуют
13233	786065.84	1316297.34	данные отсутствуют	данные отсутствуют
13234	786062.25	1316287.47	данные отсутствуют	данные отсутствуют
13235	786061.52	1316283.83	данные отсутствуют	данные отсутствуют
13236	786071.12	1316262.23	данные отсутствуют	данные отсутствуют
13237	786084.93	1316248.16	данные отсутствуют	данные отсутствуют
13238	786114.19	1316231.91	данные отсутствуют	данные отсутствуют
13239	786126.78	1316230.25	данные отсутствуют	данные отсутствуют
13240	786149.74	1316224.31	данные отсутствуют	данные отсутствуют
13241	786670.96	1316564.15	данные отсутствуют	данные отсутствуют
13241	786670.96	1316564.15	данные отсутствуют	данные отсутствуют
13242	786679.6	1316598.27	данные отсутствуют	данные отсутствуют
Государственный регистратор			ФГИС ЕГРН	
полное наименование должности			подпись	
			инициалы, фамилия	

М.П.

Раздел 4.2

Выписка из Единого государственного реестра недвижимости об объекте недвижимости
Сведения о частях земельного участка

Земельный участок				
(вид объекта недвижимости)				
Лист № ____ Раздела 4.2		Всего листов раздела 4.2 : ____		Всего разделов: ____
15.11.2021 № 99/2021/430683280				
Кадастровый номер:			02:17:000000:470(единое землепользование)	
Номер точки	Координаты, м		Описание закрепления на местности	Средняя квадратическая погрешность определения координат характерных точек границы части земельного участка, м
	X	Y		
1	2	3	4	5
13243	786687.24	1316595.89	данные отсутствуют	данные отсутствуют
13244	786678.6	1316561.77	данные отсутствуют	данные отсутствуют
13245	786368.78	1316751.03	данные отсутствуют	данные отсутствуют
13245	786368.78	1316751.03	данные отсутствуют	данные отсутствуют
13246	786364.88	1316763.59	данные отсутствуют	данные отсутствуют
13247	786366.05	1316766.08	данные отсутствуют	данные отсутствуют
13248	786379.38	1316769.66	данные отсутствуют	данные отсутствуют
13249	786384.15	1316756.08	данные отсутствуют	данные отсутствуют
13250	786382.93	1316753.49	данные отсутствуют	данные отсутствуют
13251	782613.34	1305886.49	данные отсутствуют	данные отсутствуют
13251	782613.34	1305886.49	данные отсутствуют	данные отсутствуют
13252	782638.48	1305881.56	данные отсутствуют	данные отсутствуют
13253	782656.94	1305880.62	данные отсутствуют	данные отсутствуют
13254	782673.28	1305883.02	данные отсутствуют	данные отсутствуют
13255	782697.99	1305888.62	данные отсутствуют	данные отсутствуют
13256	782727.54	1305894.09	данные отсутствуют	данные отсутствуют
13257	782748.31	1305899.56	данные отсутствуют	данные отсутствуют
Государственный регистратор			ФГИС ЕГРН	
полное наименование должности			подпись	
			инициалы, фамилия	

М.П.

Земельный участок				
(вид объекта недвижимости)				
Лист № ____ Раздела 4.2		Всего листов раздела 4.2 : ____		Всего разделов: ____
15.11.2021 № 99/2021/430683280				
Кадастровый номер:			02:17:000000:470(единое землепользование)	
Номер точки	Координаты, м		Описание закрепления на местности	Средняя квадратическая погрешность определения координат характерных точек границы части земельного участка, м
	X	Y		
1	2	3	4	5
13258	782753.22	1305900.17	данные отсутствуют	данные отсутствуют
13259	782770.88	1305900.12	данные отсутствуют	данные отсутствуют
13260	782801.38	1305897.97	данные отсутствуют	данные отсутствуют
13261	782857.5	1305902.25	данные отсутствуют	данные отсутствуют
13262	782884.96	1305907.96	данные отсутствуют	данные отсутствуют
13263	782914.65	1305917.33	данные отсутствуют	данные отсутствуют
13264	782934.02	1305926.52	данные отсутствуют	данные отсутствуют
13265	782942.75	1305933.08	данные отсутствуют	данные отсутствуют
13266	782957.97	1305947.32	данные отсутствуют	данные отсутствуют
13267	782969.56	1305963.11	данные отсутствуют	данные отсутствуют
13268	782978.1	1305978.78	данные отсутствуют	данные отсутствуют
13269	782984.58	1305996.19	данные отсутствуют	данные отсутствуют
13270	782988.82	1306028.02	данные отсутствуют	данные отсутствуют
13271	782983.46	1306057.26	данные отсутствуют	данные отсутствуют
13272	782977.16	1306079.22	данные отсутствуют	данные отсутствуют
13273	782961.74	1306127.22	данные отсутствуют	данные отсутствуют
13274	782955.91	1306159.68	данные отсутствуют	данные отсутствуют
Государственный регистратор			ФГИС ЕГРН	
полное наименование должности			подпись	
			инициалы, фамилия	

М.П.

Земельный участок				
(вид объекта недвижимости)				
Лист № ____ Раздела 4.2		Всего листов раздела 4.2 : ____		Всего разделов: ____
15.11.2021 № 99/2021/430683280				
Кадастровый номер:			02:17:000000:470(единое землепользование)	
Номер точки	Координаты, м		Описание закрепления на местности	Средняя квадратическая погрешность определения координат характерных точек границы части земельного участка, м
	X	Y		
1	2	3	4	5
13275	782953.01	1306189.71	данные отсутствуют	данные отсутствуют
13276	782955.19	1306230.31	данные отсутствуют	данные отсутствуют
13277	782951.88	1306280.39	данные отсутствуют	данные отсутствуют
13278	782947.11	1306318.62	данные отсутствуют	данные отсутствуют
13279	782943.49	1306337.07	данные отсутствуют	данные отсутствуют
13280	782938.99	1306357.6	данные отсутствуют	данные отсутствуют
13281	782937.15	1306387.28	данные отсутствуют	данные отсутствуют
13282	782933.79	1306414.21	данные отсутствуют	данные отсутствуют
13283	782918.4	1306455.3	данные отсутствуют	данные отсутствуют
13284	782917.71	1306456.62	данные отсутствуют	данные отсутствуют
13285	782898.36	1306484.14	данные отсутствуют	данные отсутствуют
13286	782874.76	1306505.74	данные отсутствуют	данные отсутствуют
13287	782840.1	1306539.97	данные отсутствуют	данные отсутствуют
13288	782814.19	1306570.45	данные отсутствуют	данные отсутствуют
13289	782799.05	1306594.95	данные отсутствуют	данные отсутствуют
13290	782789.62	1306615.03	данные отсутствуют	данные отсутствуют
13291	782788.35	1306619.81	данные отсутствуют	данные отсутствуют
Государственный регистратор			ФГИС ЕГРН	
полное наименование должности			подпись	
			инициалы, фамилия	

М.П.

Земельный участок				
(вид объекта недвижимости)				
Лист № ____ Раздела 4.2		Всего листов раздела 4.2 : ____		Всего разделов: ____
15.11.2021 № 99/2021/430683280				
Кадастровый номер:			02:17:000000:470(единое землепользование)	
Номер точки	Координаты, м		Описание закрепления на местности	Средняя квадратическая погрешность определения координат характерных точек границы части земельного участка, м
	X	Y		
1	2	3	4	5
13292	782785.97	1306637.38	данные отсутствуют	данные отсутствуют
13293	782784.82	1306655.32	данные отсутствуют	данные отсутствуют
13294	782785.63	1306660.2	данные отсутствуют	данные отсутствуют
13295	782792.25	1306682.28	данные отсутствуют	данные отсутствуют
13296	782794.55	1306686.66	данные отсутствуют	данные отсутствуют
13297	782801.64	1306702.18	данные отсутствуют	данные отсутствуют
13298	782811.39	1306710.96	данные отсутствуют	данные отсутствуют
13299	782826.5	1306719.73	данные отсутствуют	данные отсутствуют
13300	782839.66	1306729.97	данные отсутствуют	данные отсутствуют
13301	782857.7	1306730.46	данные отсутствуют	данные отсутствуют
13302	782874.76	1306735.82	данные отсутствуют	данные отсутствуют
13303	782889.87	1306738.74	данные отсутствуют	данные отсутствуют
13304	782905.96	1306733.87	данные отсутствуют	данные отсутствуют
13305	782923.02	1306726.07	данные отсутствуют	данные отсутствуют
13306	782944.95	1306708.03	данные отсутствуют	данные отсутствуют
13307	782962.5	1306692.43	данные отсутствуют	данные отсутствуют
13308	782975.18	1306673.42	данные отсутствуют	данные отсутствуют
Государственный регистратор			ФГИС ЕГРН	
полное наименование должности			подпись	
			инициалы, фамилия	

М.П.

Раздел 4.2

Выписка из Единого государственного реестра недвижимости об объекте недвижимости
Сведения о частях земельного участка

Земельный участок				
(вид объекта недвижимости)				
Лист № ____ Раздела 4.2		Всего листов раздела 4.2 : ____		Всего разделов: ____
15.11.2021 № 99/2021/430683280				
Кадастровый номер:			02:17:000000:470(единое землепользование)	
Номер точки	Координаты, м		Описание закрепления на местности	Средняя квадратическая погрешность определения координат характерных точек границы части земельного участка, м
	X	Y		
1	2	3	4	5
13309	782983.95	1306655.87	данные отсутствуют	данные отсутствуют
13310	783006.38	1306618.83	данные отсутствуют	данные отсутствуют
13311	783039.04	1306571.54	данные отсутствуют	данные отсутствуют
13312	783057.07	1306543.27	данные отсутствуют	данные отсутствуют
13313	783093.15	1306508.66	данные отсутствуют	данные отсутствуют
13314	783120.93	1306485.75	данные отсутствуют	данные отсутствуют
13315	783142.61	1306475.86	данные отсутствуют	данные отсутствуют
13316	783167.64	1306469.46	данные отсутствуют	данные отсутствуют
13317	783190.15	1306466.04	данные отсутствуют	данные отсутствуют
13318	783207.49	1306467.45	данные отсутствуют	данные отсутствуют
13319	783225.24	1306472.1	данные отсутствуют	данные отсутствуют
13320	783256.44	1306486.72	данные отсутствуют	данные отсутствуют
13321	783276.92	1306496.96	данные отсутствуют	данные отсутствуют
13322	783290.47	1306517.76	данные отсутствуют	данные отсутствуют
13323	783302.81	1306536.79	данные отсутствуют	данные отсутствуют
13324	783318.1	1306565.78	данные отсутствуют	данные отсутствуют
13325	783337.85	1306612.98	данные отсутствуют	данные отсутствуют
Государственный регистратор			ФГИС ЕГРН	
полное наименование должности			подпись	
			инициалы, фамилия	

М.П.

Земельный участок				
(вид объекта недвижимости)				
Лист № ____ Раздела 4.2		Всего листов раздела 4.2: ____		Всего разделов: ____
15.11.2021 № 99/2021/430683280				
Кадастровый номер:			02:17:000000:470(единое землепользование)	
Номер точки	Координаты, м		Описание закрепления на местности	Средняя квадратическая погрешность определения координат характерных точек границы части земельного участка, м
	X	Y		
1	2	3	4	5
13326	783352.19	1306657.4	данные отсутствуют	данные отсутствуют
13327	783359.67	1306674.65	данные отсутствуют	данные отсутствуют
13328	783366.4	1306689.23	данные отсутствуют	данные отсутствуют
13329	783368.46	1306692.72	данные отсутствуют	данные отсутствуют
13330	783377.57	1306704.91	данные отсутствуют	данные отсутствуют
13331	783391.8	1306720.66	данные отсутствуют	данные отсутствуют
13332	783404.03	1306742.18	данные отсутствуют	данные отсутствуют
13333	783412.33	1306763.45	данные отсутствуют	данные отсутствуют
13334	783421.54	1306790.08	данные отсутствуют	данные отсутствуют
13335	783423.89	1306812.18	данные отсутствуют	данные отсутствуют
13336	783422.58	1306826.18	данные отсутствуют	данные отсутствуют
13337	783415.88	1306848.66	данные отсутствуют	данные отсутствуют
13338	783409.51	1306866.46	данные отсутствуют	данные отсутствуют
13339	783390.58	1306894.61	данные отсутствуют	данные отсутствуют
13340	783244.81	1306967.7	данные отсутствуют	данные отсутствуют
13341	783221.35	1306962.49	данные отсутствуют	данные отсутствуют
13342	783160.41	1306948.35	данные отсутствуют	данные отсутствуют
Государственный регистратор			ФГИС ЕГРН	
полное наименование должности			подпись	
			инициалы, фамилия	

М.П.

Земельный участок				
(вид объекта недвижимости)				
Лист № ____ Раздела 4.2		Всего листов раздела 4.2: ____		Всего разделов: ____
15.11.2021 № 99/2021/430683280				
Кадастровый номер:			02:17:000000:470(единое землепользование)	
Номер точки	Координаты, м		Описание закрепления на местности	Средняя квадратическая погрешность определения координат характерных точек границы части земельного участка, м
	X	Y		
1	2	3	4	5
13343	783137.01	1306949.33	данные отсутствуют	данные отсутствуют
13344	783121.9	1306944.45	данные отсутствуют	данные отсутствуют
13345	783099.97	1306941.53	данные отсутствуют	данные отсутствуют
13346	783083.39	1306937.14	данные отсутствуют	данные отсутствуют
13347	783054.14	1306938.61	данные отсутствуют	данные отсутствуют
13348	783041.49	1306942.35	данные отсутствуют	данные отсутствуют
13349	783019.18	1306942.99	данные отсутствуют	данные отсутствуют
13350	782997.31	1306945.24	данные отсутствуют	данные отсутствуют
13351	782993.18	1306946.11	данные отсутствуют	данные отсутствуют
13352	782969.22	1306953.96	данные отсутствуют	данные отсутствуют
13353	782964.93	1306956.42	данные отсутствуют	данные отсутствуют
13354	782952.14	1306966.14	данные отсутствуют	данные отсутствуют
13355	782948.95	1306969.93	данные отсутствуют	данные отсутствуют
13356	782940.19	1306983.84	данные отсутствуют	данные отсутствуют
13357	782933.13	1306998.56	данные отсутствуют	данные отсутствуют
13358	782930.21	1307016.6	данные отсутствуют	данные отсутствуют
13359	782931.67	1307042.92	данные отсутствуют	данные отсутствуют
Государственный регистратор			ФГИС ЕГРН	
полное наименование должности			подпись	
			инициалы, фамилия	

М.П.

Земельный участок				
(вид объекта недвижимости)				
Лист № ____ Раздела 4.2		Всего листов раздела 4.2 : ____		Всего разделов: ____
15.11.2021 № 99/2021/430683280				
Кадастровый номер:			02:17:000000:470(единое землепользование)	
Номер точки	Координаты, м		Описание закрепления на местности	Средняя квадратическая погрешность определения координат характерных точек границы части земельного участка, м
	X	Y		
1	2	3	4	5
13360	782933.38	1307063.66	данные отсутствуют	данные отсутствуют
13361	782932.65	1307082.9	данные отсутствуют	данные отсутствуют
13362	782935.08	1307105.32	данные отсутствуют	данные отсутствуют
13363	782940.73	1307120.33	данные отсутствуют	данные отсутствуют
13364	782942.53	1307124.93	данные отсутствуют	данные отсутствуют
13365	782953.59	1307145.25	данные отсутствуют	данные отсутствуют
13366	782956.62	1307149.16	данные отсутствуют	данные отсутствуют
13367	782971.73	1307164.1	данные отсутствуют	данные отсутствуют
13368	782975.95	1307166.69	данные отсутствуют	данные отсутствуют
13369	782997.06	1307176.07	данные отсутствуют	данные отсутствуют
13370	783021.73	1307183.36	данные отсутствуют	данные отсутствуют
13371	783026.49	1307184.16	данные отсутствуют	данные отсутствуют
13372	783050.64	1307185.26	данные отсутствуют	данные отсутствуют
13373	783081.67	1307188.07	данные отсутствуют	данные отсутствуют
13374	783114.05	1307186.43	данные отсутствуют	данные отсутствуют
13375	783138.05	1307186.93	данные отсутствуют	данные отсутствуют
13376	783162.73	1307191.6	данные отсутствуют	данные отсутствуют
Государственный регистратор			ФГИС ЕГРН	
полное наименование должности			подпись	
			инициалы, фамилия	

М.П.

Раздел 4.2

Выписка из Единого государственного реестра недвижимости об объекте недвижимости
Сведения о частях земельного участка

Земельный участок				
(вид объекта недвижимости)				
Лист № ____ Раздела 4.2		Всего листов раздела 4.2 : ____		Всего разделов: ____
15.11.2021 № 99/2021/430683280				
Кадастровый номер:			02:17:000000:470(единое землепользование)	
Номер точки	Координаты, м		Описание закрепления на местности	Средняя квадратическая погрешность определения координат характерных точек границы части земельного участка, м
	X	Y		
1	2	3	4	5
13377	783181.22	1307197.33	данные отсутствуют	данные отсутствуют
13378	783212.94	1307214.02	данные отсутствуют	данные отсутствуют
13379	783236.83	1307224.26	данные отсутствуют	данные отсутствуют
13380	783266.56	1307238.4	данные отсутствуют	данные отсутствуют
13381	783287.41	1307250.45	данные отсутствуют	данные отсутствуют
13382	783308.39	1307268.29	данные отсутствуют	данные отсутствуют
13383	783328.75	1307290.75	данные отсутствуют	данные отсутствуют
13384	783342.07	1307308.5	данные отсутствуют	данные отсутствуют
13385	783345.77	1307397.16	данные отсутствуют	данные отсутствуют
13386	783335.78	1307406.08	данные отсутствуют	данные отсутствуют
13387	783327.49	1307415.34	данные отсутствуют	данные отсутствуют
13388	783325.06	1307425.58	данные отсутствуют	данные отсутствуют
13389	783311.89	1307431.43	данные отсутствуют	данные отсутствуют
13390	783289.47	1307438.25	данные отсутствуют	данные отсутствуют
13391	783246.57	1307446.05	данные отсутствуют	данные отсутствуют
13392	783206.11	1307455.8	данные отсутствуют	данные отсутствуют
13393	783191	1307467.02	данные отсутствуют	данные отсутствуют
Государственный регистратор			ФГИС ЕГРН	
полное наименование должности			подпись	
			инициалы, фамилия	

М.П.

Земельный участок				
(вид объекта недвижимости)				
Лист № ____ Раздела 4.2		Всего листов раздела 4.2 : ____		Всего разделов: ____
15.11.2021 № 99/2021/430683280				
Кадастровый номер:			02:17:000000:470(единое землепользование)	
Номер точки	Координаты, м		Описание закрепления на местности	Средняя квадратическая погрешность определения координат характерных точек границы части земельного участка, м
	X	Y		
1	2	3	4	5
13394	783186.13	1307479.69	данные отсутствуют	данные отсутствуют
13395	783160.78	1307482.13	данные отсутствуют	данные отсутствуют
13396	783142.26	1307488.47	данные отсутствуют	данные отсутствуют
13397	783115.45	1307508.45	данные отсутствуют	данные отсутствуют
13398	783098.87	1307524.54	данные отсутствуют	данные отсутствуют
13399	783088.15	1307544.52	данные отсутствуют	данные отсутствуют
13400	783081.38	1307555.71	данные отсутствуют	данные отсутствуют
13401	783090.79	1307664.5	данные отсутствуют	данные отсутствуют
13402	783085.22	1307681.99	данные отсутствуют	данные отсутствуют
13403	783078.38	1307708.29	данные отсутствуют	данные отсутствуют
13404	783054.13	1307748.54	данные отсутствуют	данные отсутствуют
13405	783038.25	1307773.51	данные отсутствуют	данные отсутствуют
13406	783023.37	1307798.48	данные отсутствуют	данные отсутствуют
13407	783012.06	1307811.97	данные отсутствуют	данные отсутствуют
13408	782998.78	1307819.75	данные отсутствуют	данные отсутствуют
13409	782995.24	1307822.39	данные отсутствуют	данные отсутствуют
13410	782976.28	1307840.43	данные отсутствуют	данные отсутствуют
Государственный регистратор			ФГИС ЕГРН	
полное наименование должности			подпись	
			инициалы, фамилия	

М.П.

Раздел 4.2

Выписка из Единого государственного реестра недвижимости об объекте недвижимости
Сведения о частях земельного участка

Земельный участок				
(вид объекта недвижимости)				
Лист № ____ Раздела 4.2		Всего листов раздела 4.2 : ____		Всего разделов: ____
15.11.2021 № 99/2021/430683280				
Кадастровый номер:			02:17:000000:470(единое землепользование)	
Номер точки	Координаты, м		Описание закрепления на местности	Средняя квадратическая погрешность определения координат характерных точек границы части земельного участка, м
	X	Y		
1	2	3	4	5
13411	782948.24	1307875.02	данные отсутствуют	данные отсутствуют
13412	782920.46	1307914.02	данные отсутствуют	данные отсутствуют
13413	782883.99	1307979.91	данные отсутствуют	данные отсутствуют
13414	782856.13	1308014.98	данные отсутствуют	данные отсутствуют
13415	782837	1308046.37	данные отсутствуют	данные отсутствуют
13416	782825.79	1308067.69	данные отсутствуют	данные отсутствуют
13417	782819.55	1308080.25	данные отсутствуют	данные отсутствуют
13418	782814.19	1308106.08	данные отсутствуют	данные отсутствуют
13419	782810.59	1308143.45	данные отсутствуют	данные отсутствуют
13420	782810.07	1308185.94	данные отсутствуют	данные отсутствуют
13421	782813.32	1308232.22	данные отсутствуют	данные отсутствуют
13422	782821.32	1308267.6	данные отсутствуют	данные отсутствуют
13423	782823.14	1308272.2	данные отсутствуют	данные отсутствуют
13424	782837.39	1308297.88	данные отсутствуют	данные отсутствуют
13425	782854.94	1308321.91	данные отсутствуют	данные отсутствуют
13426	782873.66	1308347.38	данные отсутствуют	данные отсутствуют
13427	782909.74	1308389.3	данные отсутствуют	данные отсутствуют
Государственный регистратор			ФГИС ЕГРН	
полное наименование должности			подпись	
			инициалы, фамилия	

М.П.

Земельный участок				
(вид объекта недвижимости)				
Лист № ____ Раздела 4.2		Всего листов раздела 4.2 : ____		Всего разделов: ____
15.11.2021 № 99/2021/430683280				
Кадастровый номер:			02:17:000000:470(единое землепользование)	
Номер точки	Координаты, м		Описание закрепления на местности	Средняя квадратическая погрешность определения координат характерных точек границы части земельного участка, м
	X	Y		
1	2	3	4	5
13428	782931.56	1308421.21	данные отсутствуют	данные отсутствуют
13429	782934.97	1308431.03	данные отсутствуют	данные отсутствуют
13430	782937.77	1308451.11	данные отсутствуют	данные отсутствуют
13431	782935.81	1308479.12	данные отсутствуют	данные отсутствуют
13432	782927.77	1308502.88	данные отсутствуют	данные отсутствуют
13433	782919	1308519.45	данные отсутствуют	данные отсутствуют
13434	782907.93	1308534.86	данные отсутствуют	данные отсутствуют
13435	782884.4	1308557.87	данные отсутствуют	данные отсутствуют
13436	782868.37	1308571.46	данные отсутствуют	данные отсутствуют
13437	782853.82	1308578.51	данные отсутствуют	данные отсутствуют
13438	782837.07	1308585.4	данные отсутствуют	данные отсутствуют
13439	782816.03	1308589.7	данные отсутствуют	данные отсутствуют
13440	782791.88	1308590.2	данные отсутствуют	данные отсутствуют
13441	782771.45	1308588.67	данные отсутствуют	данные отсутствуют
13442	782757.28	1308586.1	данные отсутствуют	данные отсутствуют
13443	782738.32	1308575.46	данные отсутствуют	данные отсутствуют
13444	782722.91	1308564.01	данные отсутствуют	данные отсутствуют
Государственный регистратор			ФГИС ЕГРН	
полное наименование должности			подпись	
			инициалы, фамилия	

М.П.

Раздел 4.2

Выписка из Единого государственного реестра недвижимости об объекте недвижимости
Сведения о частях земельного участка

Земельный участок				
(вид объекта недвижимости)				
Лист № ____ Раздела 4.2		Всего листов раздела 4.2 : ____		Всего разделов: ____
15.11.2021 № 99/2021/430683280				
Кадастровый номер:			02:17:000000:470(единое землепользование)	
Номер точки	Координаты, м		Описание закрепления на местности	Средняя квадратическая погрешность определения координат характерных точек границы части земельного участка, м
	X	Y		
1	2	3	4	5
13445	782717.46	1308554.93	данные отсутствуют	данные отсутствуют
13446	782713.09	1308543.42	данные отсутствуют	данные отсутствуют
13447	782712.74	1308533.68	данные отсутствуют	данные отсутствуют
13448	782715.82	1308520.44	данные отсутствуют	данные отсутствуют
13449	782719.91	1308508.6	данные отсутствуют	данные отсутствуют
13450	782734.76	1308490.6	данные отсутствуют	данные отсутствуют
13451	782761.01	1308453.2	данные отсутствуют	данные отсутствуют
13452	782776.06	1308422.69	данные отсутствуют	данные отсутствуют
13453	782782.51	1308397.59	данные отсутствуют	данные отсутствуют
13454	782782.82	1308371.44	данные отсутствуют	данные отсутствуют
13455	782778.81	1308353.71	данные отсутствуют	данные отсутствуют
13456	782777.04	1308349.09	данные отсутствуют	данные отсутствуют
13457	782767.1	1308330.41	данные отсутствуют	данные отсутствуют
13458	782764.09	1308326.49	данные отсутствуют	данные отсутствуют
13459	782723.91	1308285.79	данные отсутствуют	данные отсутствуют
13460	782698.17	1308266.46	данные отсутствуют	данные отсутствуют
13461	782667.72	1308249.12	данные отсутствуют	данные отсутствуют
Государственный регистратор			ФГИС ЕГРН	
полное наименование должности			подпись	
			инициалы, фамилия	

М.П.

Земельный участок				
(вид объекта недвижимости)				
Лист № ____ Раздела 4.2		Всего листов раздела 4.2 : ____		Всего разделов: ____
15.11.2021 № 99/2021/430683280				
Кадастровый номер:			02:17:000000:470(единое землепользование)	
Номер точки	Координаты, м		Описание закрепления на местности	Средняя квадратическая погрешность определения координат характерных точек границы части земельного участка, м
	X	Y		
1	2	3	4	5
13462	782663.68	1308247.95	данные отсутствуют	данные отсутствуют
13463	782632.57	1308242.6	данные отсутствуют	данные отсутствуют
13464	782604.48	1308242.34	данные отсутствуют	данные отсутствуют
13465	782586.93	1308245.56	данные отсутствуют	данные отсутствуют
13466	782582.36	1308247.47	данные отсутствуют	данные отсутствуют
13467	782563.47	1308258.72	данные отсутствуют	данные отсутствуют
13468	782544.89	1308274.98	данные отсутствуют	данные отсутствуют
13469	782521.29	1308299.43	данные отсутствуют	данные отсутствуют
13470	782503.35	1308323.54	данные отсутствуют	данные отсутствуют
13471	782501.23	1308327.13	данные отсутствуют	данные отсутствуют
13472	782491.1	1308349.31	данные отсутствуют	данные отсутствуют
13473	782479.54	1308380.68	данные отсутствуют	данные отсутствуют
13474	782469.54	1308403.34	данные отсутствуют	данные отсутствуют
13475	782459.79	1308420.66	данные отсутствуют	данные отсутствуют
13476	782451.84	1308435.69	данные отсутствуют	данные отсутствуют
13477	782450.73	1308440.51	данные отсутствуют	данные отсутствуют
13478	782449.1	1308456.27	данные отсутствуют	данные отсутствуют
Государственный регистратор			ФГИС ЕГРН	
полное наименование должности			подпись	
			инициалы, фамилия	

М.П.

Земельный участок				
(вид объекта недвижимости)				
Лист № ____ Раздела 4.2		Всего листов раздела 4.2 : ____		Всего разделов: ____
15.11.2021 № 99/2021/430683280				
Кадастровый номер:			02:17:000000:470(единое землепользование)	
Номер точки	Координаты, м		Описание закрепления на местности	Средняя квадратическая погрешность определения координат характерных точек границы части земельного участка, м
	X	Y		
1	2	3	4	5
13479	782444.29	1308487.24	данные отсутствуют	данные отсутствуют
13480	782430.19	1308540.36	данные отсутствуют	данные отсутствуют
13481	782417.1	1308577.04	данные отсутствуют	данные отсутствуют
13482	782408.14	1308592.27	данные отсутствуют	данные отсутствуют
13483	782388.65	1308611.76	данные отсутствуют	данные отсутствуют
13484	782362.31	1308630.73	данные отсутствуют	данные отсутствуют
13485	782340.07	1308645.21	данные отсутствуют	данные отсутствуют
13486	782322.49	1308652.68	данные отсутствуют	данные отсутствуют
13487	782302.84	1308655.95	данные отсутствуют	данные отсутствуют
13488	782285.29	1308655.46	данные отсутствуют	данные отсутствуют
13489	782269.69	1308654.97	данные отсутствуют	данные отсутствуют
13490	782257.99	1308650.59	данные отсутствуют	данные отсутствуют
13491	782244.83	1308640.35	данные отсутствуют	данные отсутствуют
13492	782234.1	1308632.55	данные отсутствуют	данные отсутствуют
13493	782223.38	1308625.72	данные отсутствуют	данные отсутствуют
13494	782202.42	1308615	данные отсутствуют	данные отсутствуют
13495	782175.12	1308603.3	данные отсутствуют	данные отсутствуют
Государственный регистратор			ФГИС ЕГРН	
полное наименование должности			подпись	
			инициалы, фамилия	

М.П.

Земельный участок				
(вид объекта недвижимости)				
Лист № ____ Раздела 4.2		Всего листов раздела 4.2 : ____		Всего разделов: ____
15.11.2021 № 99/2021/430683280				
Кадастровый номер:			02:17:000000:470(единое землепользование)	
Номер точки	Координаты, м		Описание закрепления на местности	Средняя квадратическая погрешность определения координат характерных точек границы части земельного участка, м
	X	Y		
1	2	3	4	5
13496	782145.88	1308595.99	данные отсутствуют	данные отсутствуют
13497	782126.91	1308590.22	данные отсутствуют	данные отсутствуют
13498	782109.74	1308590.27	данные отсутствуют	данные отсутствуют
13499	782104.89	1308591.25	данные отсутствуют	данные отсутствуют
13500	782083.24	1308598.46	данные отсутствуют	данные отсутствуют
13501	782053.08	1308607.78	данные отсутствуют	данные отсутствуют
13502	782023.87	1308618.92	данные отсутствуют	данные отсутствуют
13503	782019.65	1308621.51	данные отсутствуют	данные отсутствуют
13504	782003.38	1308634.85	данные отсутствуют	данные отсутствуют
13505	781997.22	1308641.58	данные отсутствуют	данные отсутствуют
13506	781994.7	1308645	данные отсутствуют	данные отсутствуют
13507	781985.61	1308660.95	данные отсутствуют	данные отсутствуют
13508	781984.32	1308665.73	данные отсутствуют	данные отсутствуют
13509	781984.24	1308670.68	данные отсутствуют	данные отсутствуют
13510	781986.62	1308692.49	данные отсутствуют	данные отсутствуют
13511	781990.89	1308718.31	данные отсутствуют	данные отсутствуют
13512	781995.25	1308730.53	данные отсутствуют	данные отсутствуют
Государственный регистратор			ФГИС ЕГРН	
полное наименование должности			подпись	
			инициалы, фамилия	

М.П.

Раздел 4.2

Выписка из Единого государственного реестра недвижимости об объекте недвижимости
Сведения о частях земельного участка

Земельный участок				
(вид объекта недвижимости)				
Лист № ____ Раздела 4.2		Всего листов раздела 4.2 : ____		Всего разделов: ____
15.11.2021 № 99/2021/430683280				
Кадастровый номер:			02:17:000000:470(единое землепользование)	
Номер точки	Координаты, м		Описание закрепления на местности	Средняя квадратическая погрешность определения координат характерных точек границы части земельного участка, м
	X	Y		
1	2	3	4	5
13513	782008.08	1308751.18	данные отсутствуют	данные отсутствуют
13514	782023.45	1308774.43	данные отсутствуют	данные отсутствуют
13515	782038.59	1308791.25	данные отсутствуют	данные отсутствуют
13516	782042.24	1308794.43	данные отсутствуют	данные отсутствуют
13517	782060.06	1308806.49	данные отсутствуют	данные отсутствуют
13518	782064.52	1308808.63	данные отсутствуют	данные отсутствуют
13519	782090.21	1308816.77	данные отсутствуют	данные отсутствуют
13520	782109.64	1308819.15	данные отсутствуют	данные отсутствуют
13521	782114.58	1308818.79	данные отсутствуют	данные отсутствуют
13522	782133.79	1308814.79	данные отсутствуют	данные отсутствуют
13523	782153.77	1308807.82	данные отсутствуют	данные отсутствуют
13524	782175.49	1308796.12	данные отсутствуют	данные отсутствуют
13525	782207.01	1308779.84	данные отсутствуют	данные отсутствуют
13526	782227.1	1308774.57	данные отсутствуют	данные отсутствуют
13527	782255.33	1308771.17	данные отсутствуют	данные отсутствуют
13528	782271.34	1308773.97	данные отсутствуют	данные отсутствуют
13529	782283.34	1308786.59	данные отсутствуют	данные отсутствуют
Государственный регистратор			ФГИС ЕГРН	
полное наименование должности			подпись	
			инициалы, фамилия	

М.П.

Земельный участок				
(вид объекта недвижимости)				
Лист № ____ Раздела 4.2		Всего листов раздела 4.2: ____		Всего разделов: ____
15.11.2021 № 99/2021/430683280				
Кадастровый номер:			02:17:000000:470(единое землепользование)	
Номер точки	Координаты, м		Описание закрепления на местности	Средняя квадратическая погрешность определения координат характерных точек границы части земельного участка, м
	X	Y		
1	2	3	4	5
13530	782290.65	1308799.75	данные отсутствуют	данные отсутствуют
13531	782289.19	1308813.4	данные отсутствуют	данные отсутствуют
13532	782286.75	1308829.48	данные отсутствуют	данные отсутствуют
13533	782292.12	1308841.67	данные отсутствуют	данные отсутствуют
13534	782293.09	1308848.98	данные отсутствуют	данные отсутствуют
13535	782264.82	1308882.62	данные отсутствуют	данные отсутствуют
13536	782220.46	1308920.15	данные отсутствуют	данные отсутствуют
13537	782167.32	1308949.89	данные отсутствуют	данные отсутствуют
13538	782137.59	1308968.41	данные отсутствуют	данные отсутствуют
13539	782090.3	1309007.41	данные отсутствуют	данные отсутствуют
13540	782060.08	1309033.24	данные отсутствуют	данные отсутствуют
13541	782035.22	1309057.62	данные отсутствуют	данные отсутствуют
13542	782024.5	1309074.19	данные отсутствуют	данные отсутствуют
13543	782023.42	1309080.93	данные отсутствуют	данные отсутствуют
13544	781950.34	1309093	данные отсутствуют	данные отсутствуют
13545	781831	1309206.77	данные отсутствуют	данные отсутствуют
13546	781759.81	1309242.62	данные отсутствуют	данные отсутствуют
Государственный регистратор			ФГИС ЕГРН	
полное наименование должности			подпись	
			инициалы, фамилия	

М.П.

Земельный участок				
(вид объекта недвижимости)				
Лист № ____ Раздела 4.2		Всего листов раздела 4.2: ____		Всего разделов: ____
15.11.2021 № 99/2021/430683280				
Кадастровый номер:			02:17:000000:470(единое землепользование)	
Номер точки	Координаты, м		Описание закрепления на местности	Средняя квадратическая погрешность определения координат характерных точек границы части земельного участка, м
	X	Y		
1	2	3	4	5
13547	781760.36	1309228.43	данные отсутствуют	данные отсутствуют
13548	781764.22	1309193.02	данные отсутствуют	данные отсутствуют
13549	781769.51	1309166.34	данные отсутствуют	данные отсутствуют
13550	781776.03	1309145.97	данные отсутствуют	данные отсутствуют
13551	781784.74	1309119.96	данные отсутствуют	данные отсутствуют
13552	781796.58	1309095.05	данные отсутствуют	данные отсутствуют
13553	781813.97	1309063.55	данные отсутствуют	данные отсутствуют
13554	781826.43	1309041.04	данные отсутствуют	данные отсутствуют
13555	781834.96	1309010.35	данные отсутствуют	данные отсутствуют
13556	781848.05	1308980.03	данные отсутствуют	данные отсутствуют
13557	781867.3	1308948.98	данные отсутствуют	данные отсутствуют
13558	781885.06	1308925.52	данные отсутствуют	данные отсутствуют
13559	781874.8	1308908.23	данные отсутствуют	данные отсутствуют
13560	781856.61	1308884.72	данные отсутствуют	данные отсутствуют
13561	781841.24	1308861.47	данные отсутствуют	данные отсутствуют
13562	781825.37	1308836.08	данные отсутствуют	данные отсутствуют
13563	781812.13	1308810.95	данные отсутствуют	данные отсутствуют
Государственный регистратор			ФГИС ЕГРН	
полное наименование должности			подпись	
			инициалы, фамилия	

М.П.

Земельный участок				
(вид объекта недвижимости)				
Лист № ____ Раздела 4.2		Всего листов раздела 4.2 : ____		Всего разделов: ____
15.11.2021 № 99/2021/430683280				
Кадастровый номер:			02:17:000000:470(единое землепользование)	
Номер точки	Координаты, м		Описание закрепления на местности	Средняя квадратическая погрешность определения координат характерных точек границы части земельного участка, м
	X	Y		
1	2	3	4	5
13564	781802.52	1308785.52	данные отсутствуют	данные отсутствуют
13565	781795.86	1308762.64	данные отсутствуют	данные отсутствуют
13566	781789.3	1308725.12	данные отсутствуют	данные отсутствуют
13567	781785.42	1308692.38	данные отсутствуют	данные отсутствуют
13568	781784.27	1308667.45	данные отсутствуют	данные отсутствуют
13569	781785.29	1308646.03	данные отсутствуют	данные отсутствуют
13570	781791.23	1308613.62	данные отсутствуют	данные отсутствуют
13571	781797.48	1308593.07	данные отсутствуют	данные отсутствуют
13572	781811.22	1308563.03	данные отсутствуют	данные отсутствуют
13573	781824.93	1308539.27	данные отсутствуют	данные отсутствуют
13574	781840.51	1308517.32	данные отсутствуют	данные отсутствуют
13575	781853.84	1308502.11	данные отсутствуют	данные отсутствуют
13576	781942.7	1308436.22	данные отсутствуют	данные отсутствуют
13577	781981.81	1308420.91	данные отсутствуют	данные отсутствуют
13578	782022.11	1308408.02	данные отсутствуют	данные отсутствуют
13579	782038.13	1308402.69	данные отсутствуют	данные отсутствуют
13580	782119.74	1308390.33	данные отсутствуют	данные отсутствуют
Государственный регистратор			ФГИС ЕГРН	
полное наименование должности			подпись	
			инициалы, фамилия	

М.П.

Раздел 4.2

Выписка из Единого государственного реестра недвижимости об объекте недвижимости
Сведения о частях земельного участка

Земельный участок				
(вид объекта недвижимости)				
Лист № ____ Раздела 4.2		Всего листов раздела 4.2 : ____		Всего разделов: ____
15.11.2021 № 99/2021/430683280				
Кадастровый номер:			02:17:000000:470(единое землепользование)	
Номер точки	Координаты, м		Описание закрепления на местности	Средняя квадратическая погрешность определения координат характерных точек границы части земельного участка, м
	X	Y		
1	2	3	4	5
13581	782126.33	1308390.22	данные отсутствуют	данные отсутствуют
13582	782159.25	1308392.85	данные отсутствуют	данные отсутствуют
13583	782185.11	1308398.88	данные отсутствуют	данные отсутствуют
13584	782223.63	1308409.27	данные отсутствуют	данные отсутствуют
13585	782244	1308415.53	данные отсутствуют	данные отсутствуют
13586	782255.83	1308395.63	данные отсутствуют	данные отсутствуют
13587	782261.31	1308374.87	данные отсутствуют	данные отсутствуют
13588	782273.92	1308344.34	данные отсутствуют	данные отсутствуют
13589	782283.82	1308325.61	данные отсутствуют	данные отсутствуют
13590	782294.04	1308305.66	данные отсутствуют	данные отсутствуют
13591	782303.44	1308280.16	данные отсутствуют	данные отсутствуют
13592	782319.31	1308244.04	данные отсутствуют	данные отсутствуют
13593	782329.02	1308225.43	данные отсутствуют	данные отсутствуют
13594	782342.9	1308204.15	данные отсутствуют	данные отсутствуют
13595	782360.84	1308180.04	данные отсутствуют	данные отсутствуют
13596	782377.39	1308160.53	данные отсутствуют	данные отсутствуют
13597	782400.99	1308136.08	данные отсутствуют	данные отсутствуют
Государственный регистратор			ФГИС ЕГРН	
полное наименование должности			подпись	
			инициалы, фамилия	

М.П.

Земельный участок				
(вид объекта недвижимости)				
Лист № ____ Раздела 4.2		Всего листов раздела 4.2 : ____		Всего разделов: ____
15.11.2021 № 99/2021/430683280				
Кадастровый номер:			02:17:000000:470(единое землепользование)	
Номер точки	Координаты, м		Описание закрепления на местности	Средняя квадратическая погрешность определения координат характерных точек границы части земельного участка, м
	X	Y		
1	2	3	4	5
13598	782431.76	1308108.21	данные отсутствуют	данные отсутствуют
13599	782450.92	1308093.4	данные отсутствуют	данные отсутствуют
13600	782480.02	1308075.64	данные отсутствуют	данные отсутствуют
13601	782505.24	1308062.94	данные отсутствуют	данные отсутствуют
13602	782536.88	1308051.92	данные отсутствуют	данные отсутствуют
13603	782568.39	1308045.62	данные отсутствуют	данные отсутствуют
13604	782593.62	1308042.63	данные отсутствуют	данные отсутствуют
13605	782623.12	1308042.5	данные отсутствуют	данные отсутствуют
13606	782633.08	1308007.94	данные отсутствуют	данные отсутствуют
13607	782646.68	1307978.7	данные отсутствуют	данные отсутствуют
13608	782659.98	1307953.29	данные отсутствуют	данные отсутствуют
13609	782685.35	1307910.9	данные отсутствуют	данные отсутствуют
13610	782699.53	1307890.58	данные отсутствуют	данные отсутствуют
13611	782717.05	1307868.52	данные отсутствуют	данные отсутствуют
13612	782745.48	1307817.17	данные отсутствуют	данные отсутствуют
13613	782757.56	1307797.99	данные отсутствуют	данные отсутствуют
13614	782785.34	1307758.99	данные отсутствуют	данные отсутствуют
Государственный регистратор			ФГИС ЕГРН	
полное наименование должности			подпись	
			инициалы, фамилия	

М.П.

Раздел 4.2

Выписка из Единого государственного реестра недвижимости об объекте недвижимости
Сведения о частях земельного участка

Земельный участок				
(вид объекта недвижимости)				
Лист № ____ Раздела 4.2		Всего листов раздела 4.2 : ____		Всего разделов: ____
15.11.2021 № 99/2021/430683280				
Кадастровый номер:			02:17:000000:470(единое землепользование)	
Номер точки	Координаты, м		Описание закрепления на местности	Средняя квадратическая погрешность определения координат характерных точек границы части земельного участка, м
	X	Y		
1	2	3	4	5
13615	782820.92	1307714.49	данные отсутствуют	данные отсутствуют
13616	782838.42	1307695.54	данные отсутствуют	данные отсутствуют
13617	782857.38	1307677.5	данные отсутствуют	данные отсутствуют
13618	782884.07	1307643.26	данные отсутствуют	данные отсутствуют
13619	782879.76	1307616.49	данные отсутствуют	данные отсутствуют
13620	782876.05	1307583.67	данные отсутствуют	данные отсутствуют
13621	782877.39	1307549.67	данные отсутствуют	данные отсутствуют
13622	782882.31	1307517.01	данные отсутствуют	данные отсутствуют
13623	782892.06	1307487.08	данные отсутствуют	данные отсутствуют
13624	782910.37	1307451.54	данные отсутствуют	данные отсутствуют
13625	782922.63	1307429.98	данные отсутствуют	данные отсутствуют
13626	782940.6	1307402.27	данные отсутствуют	данные отсутствуют
13627	782959.59	1307381.01	данные отсутствуют	данные отсутствуют
13628	782940.38	1307367.87	данные отсутствуют	данные отсутствуют
13629	782915.85	1307358.84	данные отсутствуют	данные отсутствуют
13630	782894.74	1307349.46	данные отсутствуют	данные отсутствуют
13631	782871.33	1307337.15	данные отсутствуют	данные отсутствуют
Государственный регистратор			ФГИС ЕГРН	
полное наименование должности			подпись	
			инициалы, фамилия	

М.П.

Земельный участок				
(вид объекта недвижимости)				
Лист № ____ Раздела 4.2		Всего листов раздела 4.2 : ____		Всего разделов: ____
15.11.2021 № 99/2021/430683280				
Кадастровый номер:			02:17:000000:470(единое землепользование)	
Номер точки	Координаты, м		Описание закрепления на местности	Средняя квадратическая погрешность определения координат характерных точек границы части земельного участка, м
	X	Y		
1	2	3	4	5
13632	782854.4	1307326.07	данные отсутствуют	данные отсутствуют
13633	782831.11	1307306.32	данные отсутствуют	данные отсутствуют
13634	782816	1307291.38	данные отсутствуют	данные отсутствуют
13635	782798.53	1307271.67	данные отсутствуют	данные отсутствуют
13636	782783.3	1307250.14	данные отсутствуют	данные отсутствуют
13637	782766.87	1307220.54	данные отсутствуют	данные отсутствуют
13638	782756.28	1307197.81	данные отсутствуют	данные отсутствуют
13639	782747.9	1307175.78	данные отсутствуют	данные отсутствуют
13640	782738.86	1307144.01	данные отсутствуют	данные отсутствуют
13641	782733.81	1307104.45	данные отсутствуют	данные отсутствуют
13642	782732.79	1307075.32	данные отсутствуют	данные отсутствуют
13643	782731.98	1307054	данные отсутствуют	данные отсутствуют
13644	782730.52	1307027.68	данные отсутствуют	данные отсутствуют
13645	782730.99	1306998.92	данные отсутствуют	данные отсутствуют
13646	782735.7	1306966.6	данные отсутствуют	данные отсутствуют
13647	782743.65	1306934.54	данные отсутствуют	данные отсутствуют
13648	782752.8	1306912.07	данные отсутствуют	данные отсутствуют
Государственный регистратор			ФГИС ЕГРН	
полное наименование должности			подпись	
			инициалы, фамилия	

М.П.

Раздел 4.2

Выписка из Единого государственного реестра недвижимости об объекте недвижимости
Сведения о частях земельного участка

Земельный участок				
(вид объекта недвижимости)				
Лист № ____ Раздела 4.2		Всего листов раздела 4.2 : ____		Всего разделов: ____
15.11.2021 № 99/2021/430683280				
Кадастровый номер:			02:17:000000:470(единое землепользование)	
Номер точки	Координаты, м		Описание закрепления на местности	Средняя квадратическая погрешность определения координат характерных точек границы части земельного участка, м
	X	Y		
1	2	3	4	5
13649	782725.76	1306894.37	данные отсутствуют	данные отсутствуют
13650	782699.29	1306876.59	данные отсутствуют	данные отсутствуют
13651	782677.55	1306859.58	данные отсутствуют	данные отсутствуют
13652	782674.76	1306856.94	данные отсутствуют	данные отсутствуют
13653	782590.78	1306859.85	данные отсутствуют	данные отсутствуют
13654	782595.06	1306568.45	данные отсутствуют	данные отсутствуют
13655	782603.83	1306540.98	данные отсутствуют	данные отсутствуют
13656	782618.02	1306509.93	данные отсутствуют	данные отсутствуют
13657	782628.91	1306489.81	данные отсутствуют	данные отсутствуют
13658	782644.05	1306465.31	данные отсутствуют	данные отсутствуют
13659	782655.48	1306448.75	данные отсутствуют	данные отсутствуют
13660	782687.72	1306410.43	данные отсутствуют	данные отсутствуют
13661	782734.22	1306363.44	данные отсутствуют	данные отсутствуют
13662	782740.27	1306335.01	данные отсутствуют	данные отсутствуют
13663	782743.63	1306314.78	данные отсутствуют	данные отсутствуют
13664	782749.51	1306286.95	данные отсутствуют	данные отсутствуют
13665	782752.7	1306261.4	данные отсутствуют	данные отсутствуют
Государственный регистратор			ФГИС ЕГРН	
полное наименование должности			подпись	
			инициалы, фамилия	

М.П.

Земельный участок				
(вид объекта недвижимости)				
Лист № ____ Раздела 4.2		Всего листов раздела 4.2 : ____		Всего разделов: ____
15.11.2021 № 99/2021/430683280				
Кадастровый номер:			02:17:000000:470(единое землепользование)	
Номер точки	Координаты, м		Описание закрепления на местности	Средняя квадратическая погрешность определения координат характерных точек границы части земельного участка, м
	X	Y		
1	2	3	4	5
13666	782754.84	1306229.07	данные отсутствуют	данные отсутствуют
13667	782753.3	1306200.43	данные отсутствуют	данные отсутствуют
13668	782753.94	1306170.49	данные отсутствуют	данные отсутствуют
13669	782756.84	1306140.46	данные отсутствуют	данные отсутствуют
13670	782763.4	1306100.14	данные отсутствуют	данные отсутствуют
13671	782736.95	1306099.51	данные отсутствуют	данные отсутствуют
13672	782714.82	1306096.74	данные отсутствуют	данные отсутствуют
13673	782686.53	1306106.84	данные отсутствуют	данные отсутствуют
13674	782678.55	1306138.89	данные отсутствуют	данные отсутствуют
13675	782665.41	1306169.19	данные отсутствуют	данные отсутствуют
13676	782653.9	1306188.07	данные отсутствуют	данные отсутствуют
13677	782637.81	1306210.27	данные отсутствуют	данные отсутствуют
13678	782614.86	1306234.03	данные отсутствуют	данные отсутствуют
13679	782592.52	1306253.51	данные отсутствуют	данные отсутствуют
13680	782572.12	1306269.11	данные отсутствуют	данные отсутствуют
13681	782550.57	1306282.06	данные отсутствуют	данные отсутствуют
13682	782520.71	1306296.18	данные отсутствуют	данные отсутствуют
Государственный регистратор			ФГИС ЕГРН	
полное наименование должности			подпись	
			инициалы, фамилия	

М.П.

Земельный участок				
(вид объекта недвижимости)				
Лист № ____ Раздела 4.2		Всего листов раздела 4.2 : ____		Всего разделов: ____
15.11.2021 № 99/2021/430683280				
Кадастровый номер:			02:17:000000:470(единое землепользование)	
Номер точки	Координаты, м		Описание закрепления на местности	Средняя квадратическая погрешность определения координат характерных точек границы части земельного участка, м
	X	Y		
1	2	3	4	5
13683	782488.93	1306305.19	данные отсутствуют	данные отсутствуют
13684	782464.17	1306308.46	данные отсутствуют	данные отсутствуют
13685	782431.39	1306310.03	данные отсутствуют	данные отсутствуют
13686	782398.51	1306306.85	данные отсутствуют	данные отсутствуют
13687	782366.61	1306298.29	данные отсутствуют	данные отсутствуют
13688	782339.7	1306287	данные отсутствуют	данные отсутствуют
13689	782319.8	1306276.22	данные отсутствуют	данные отсутствуют
13690	782464	1306140.54	данные отсутствуют	данные отсутствуют
13691	782580.81	1305900.36	данные отсутствуют	данные отсутствуют
13692	782274	1305930.48	данные отсутствуют	данные отсутствуют
13693	782372	1305940.38	данные отсутствуют	данные отсутствуют
13694	782372	1305940.4	данные отсутствуют	данные отсутствуют
13695	782319.8	1306276.21	данные отсутствуют	данные отсутствуют
13696	782310.66	1306271.26	данные отсутствуют	данные отсутствуют
13697	782284.6	1306250.95	данные отсутствуют	данные отсутствуют
13698	782267.9	1306233.8	данные отсутствуют	данные отсутствуют
13699	782249.35	1306212.6	данные отсутствуют	данные отсутствуют
Государственный регистратор			ФГИС ЕГРН	
полное наименование должности			подпись	
			инициалы, фамилия	

М.П.

Земельный участок				
(вид объекта недвижимости)				
Лист № ____ Раздела 4.2		Всего листов раздела 4.2 : ____		Всего разделов: ____
15.11.2021 № 99/2021/430683280				
Кадастровый номер:			02:17:000000:470(единое землепользование)	
Номер точки	Координаты, м		Описание закрепления на местности	Средняя квадратическая погрешность определения координат характерных точек границы части земельного участка, м
	X	Y		
1	2	3	4	5
13700	782231.3	1306184.94	данные отсутствуют	данные отсутствуют
13701	782218.42	1306155.74	данные отсутствуют	данные отсутствуют
13702	782210.01	1306131.63	данные отсутствуют	данные отсутствуют
13703	782201.74	1306099.65	данные отсутствуют	данные отсутствуют
13704	782191.73	1306065.76	данные отсутствуют	данные отсутствуют
13705	782185.12	1306033.4	данные отсутствуют	данные отсутствуют
13706	782183.54	1306013.18	данные отсутствуют	данные отсутствуют
13707	782183.2	1305980.59	данные отсутствуют	данные отсутствуют
13708	782178.64	1305952.62	данные отсутствуют	данные отсутствуют
13709	782174.96	1305939.32	данные отсутствуют	данные отсутствуют
13710	786254.78	1330189.99	данные отсутствуют	данные отсутствуют
13710	786254.78	1330189.99	данные отсутствуют	данные отсутствуют
13711	786260.42	1330157.45	данные отсутствуют	данные отсутствуют
13712	786265.2	1330143.12	данные отсутствуют	данные отсутствуют
13713	786255.52	1330233.92	данные отсутствуют	данные отсутствуют
13714	786254.57	1330223.02	данные отсутствуют	данные отсутствуют
13715	786912.28	1328334.19	данные отсутствуют	данные отсутствуют
Государственный регистратор			ФГИС ЕГРН	
полное наименование должности			подпись	
			инициалы, фамилия	

М.П.

Раздел 4.2

Выписка из Единого государственного реестра недвижимости об объекте недвижимости
Сведения о частях земельного участка

Земельный участок				
(вид объекта недвижимости)				
Лист № ____ Раздела 4.2		Всего листов раздела 4.2 : ____		Всего разделов: ____
15.11.2021 № 99/2021/430683280				
Кадастровый номер:			02:17:000000:470(единое землепользование)	
Номер точки	Координаты, м		Описание закрепления на местности	Средняя квадратическая погрешность определения координат характерных точек границы части земельного участка, м
	X	Y		
1	2	3	4	5
13715	786912.28	1328334.19	данные отсутствуют	данные отсутствуют
13716	786916.46	1328351.69	данные отсутствуют	данные отсутствуют
13717	786924.04	1328365.53	данные отсутствуют	данные отсутствуют
13718	786936.72	1328377.04	данные отсутствуют	данные отсутствуют
13719	786952.39	1328389.08	данные отсутствуют	данные отсутствуют
13720	786957.17	1328390.27	данные отсутствуют	данные отсутствуют
13721	786974.25	1328390.67	данные отсутствуют	данные отсутствуют
13722	786992.41	1328387.37	данные отсутствуют	данные отсутствуют
13723	787017.9	1328378.51	данные отсутствуют	данные отсутствуют
13724	787043.39	1328371.13	данные отсутствуют	данные отсутствуют
13725	787059.44	1328365.61	данные отсутствуют	данные отсутствуют
13726	787066.04	1328365.61	данные отсутствуют	данные отсутствуют
13727	787078.88	1328368.8	данные отсутствуют	данные отсутствуют
13728	787107.64	1328372.84	данные отсутствуют	данные отсутствуют
13729	787115.74	1328378.85	данные отсутствуют	данные отсутствуют
13730	787125.66	1328391.12	данные отсутствуют	данные отсутствуют
13731	787132.71	1328408.36	данные отсутствуют	данные отсутствуют
Государственный регистратор			ФГИС ЕГРН	
полное наименование должности			подпись	
			инициалы, фамилия	

М.П.

Земельный участок				
(вид объекта недвижимости)				
Лист № ____ Раздела 4.2		Всего листов раздела 4.2 : ____		Всего разделов: ____
15.11.2021 № 99/2021/430683280				
Кадастровый номер:			02:17:000000:470(единое землепользование)	
Номер точки	Координаты, м		Описание закрепления на местности	Средняя квадратическая погрешность определения координат характерных точек границы части земельного участка, м
	X	Y		
1	2	3	4	5
13732	787144.47	1328429.26	данные отсутствуют	данные отсутствуют
13733	787149.17	1328448.84	данные отсутствуют	данные отсутствуют
13734	787154.65	1328462.42	данные отсутствуют	данные отсутствуют
13735	787173.33	1328493.71	данные отсутствуют	данные отсутствуют
13736	787184.8	1328506.75	данные отсутствуют	данные отсутствуют
13737	787198.24	1328516.48	данные отсутствуют	данные отсутствуют
13738	787210.73	1328522.16	данные отсутствуют	данные отсутствуют
13739	787215.55	1328523.17	данные отсутствуют	данные отсутствуют
13740	787234.48	1328522.98	данные отсутствуют	данные отсутствуют
13741	787250.18	1328520.18	данные отсутствуют	данные отсутствуют
13742	787254.09	1328518.75	данные отсутствуют	данные отсутствуют
13743	787265.8	1328511.89	данные отсутствуют	данные отсутствуют
13744	787280.83	1328500.88	данные отсутствуют	данные отсутствуют
13745	787283.95	1328497.07	данные отсутствуют	данные отсутствуют
13746	787292.02	1328481.5	данные отсутствуют	данные отсутствуют
13747	787301.41	1328460.34	данные отсутствуют	данные отсутствуют
13748	787302.69	1328452.23	данные отсутствуют	данные отсутствуют
Государственный регистратор			ФГИС ЕГРН	
полное наименование должности			подпись	
			инициалы, фамилия	

М.П.

Земельный участок				
(вид объекта недвижимости)				
Лист № ____ Раздела 4.2		Всего листов раздела 4.2 : ____		Всего разделов: ____
15.11.2021 № 99/2021/430683280				
Кадастровый номер:			02:17:000000:470(единое землепользование)	
Номер точки	Координаты, м		Описание закрепления на местности	Средняя квадратическая погрешность определения координат характерных точек границы части земельного участка, м
	X	Y		
1	2	3	4	5
13749	787425.4	1328465.27	данные отсутствуют	данные отсутствуют
13750	787425.32	1328482.93	данные отсутствуют	данные отсутствуют
13751	787431.29	1328506.8	данные отсутствуют	данные отсутствуют
13752	787435.14	1328512.79	данные отсутствуют	данные отсутствуют
13753	787440.89	1328521.74	данные отсутствуют	данные отсутствуют
13754	787442.19	1328523.77	данные отсутствуют	данные отсутствуют
13755	787454.53	1328535.55	данные отсутствуют	данные отсутствуют
13756	787458.28	1328537.98	данные отсутствуют	данные отсутствуют
13757	787470.61	1328543.02	данные отсутствуют	данные отсутствуют
13758	787474.95	1328543.91	данные отсутствуют	данные отсутствуют
13759	787509.99	1328544.45	данные отсутствуют	данные отсутствуют
13760	787543.34	1328542.62	данные отсутствуют	данные отсутствуют
13761	787588.97	1328534.83	данные отсутствуют	данные отсутствуют
13762	787623.01	1328530.99	данные отсутствуют	данные отсутствуют
13763	787648.17	1328529.8	данные отсутствуют	данные отсутствуют
13764	787680.54	1328525.9	данные отсутствуют	данные отсутствуют
13765	787703.21	1328523.75	данные отсутствуют	данные отсутствуют
Государственный регистратор			ФГИС ЕГРН	
полное наименование должности			подпись	
			инициалы, фамилия	

М.П.

Земельный участок				
(вид объекта недвижимости)				
Лист № ____ Раздела 4.2		Всего листов раздела 4.2 : ____		Всего разделов: ____
15.11.2021 № 99/2021/430683280				
Кадастровый номер:			02:17:000000:470(единое землепользование)	
Номер точки	Координаты, м		Описание закрепления на местности	Средняя квадратическая погрешность определения координат характерных точек границы части земельного участка, м
	X	Y		
1	2	3	4	5
13766	787721.62	1328524.24	данные отсутствуют	данные отсутствуют
13767	787743.58	1328530.78	данные отсутствуют	данные отсутствуют
13768	787784.85	1328542.08	данные отсутствуют	данные отсутствуют
13769	787811.26	1328548.58	данные отсутствуют	данные отсутствуют
13770	787814.09	1328550.13	данные отсутствуют	данные отсутствуют
13771	787878.75	1328637.57	данные отсутствуют	данные отсутствуют
13772	787877.04	1328641.07	данные отсутствуют	данные отсутствуют
13773	787871.82	1328650.73	данные отсутствуют	данные отсутствуют
13774	787863.46	1328656.74	данные отсутствуют	данные отсутствуют
13775	787853.54	1328661.96	данные отсутствуют	данные отсутствуют
13776	787842.04	1328662.22	данные отсутствуют	данные отсутствуют
13777	787824.02	1328659.09	данные отсутствуют	данные отсутствуют
13778	787792.94	1328643.42	данные отсутствуют	данные отсутствуют
13779	787755.74	1328624.46	данные отсутствуют	данные отсутствуют
13780	787715.7	1328616	данные отсутствуют	данные отсутствуют
13781	787689.9	1328611.3	данные отсутствуют	данные отсутствуют
13782	787668.83	1328611.88	данные отсутствуют	данные отсутствуют
Государственный регистратор			ФГИС ЕГРН	
полное наименование должности			подпись	
			инициалы, фамилия	

М.П.

Раздел 4.2

Выписка из Единого государственного реестра недвижимости об объекте недвижимости
Сведения о частях земельного участка

Земельный участок				
(вид объекта недвижимости)				
Лист № ____ Раздела 4.2		Всего листов раздела 4.2 : ____		Всего разделов: ____
15.11.2021 № 99/2021/430683280				
Кадастровый номер:			02:17:000000:470(единое землепользование)	
Номер точки	Координаты, м		Описание закрепления на местности	Средняя квадратическая погрешность определения координат характерных точек границы части земельного участка, м
	X	Y		
1	2	3	4	5
13783	787649.06	1328618.57	данные отсутствуют	данные отсутствуют
13784	787611.41	1328640.71	данные отсутствуют	данные отсутствуют
13785	787584.69	1328653.34	данные отсутствуют	данные отсутствуют
13786	787554	1328822.44	данные отсутствуют	данные отсутствуют
13787	787560.8	1328843.77	данные отсутствуют	данные отсутствуют
13788	787596.5	1328901.72	данные отсутствуют	данные отсутствуют
13789	787636.71	1328950.87	данные отсутствуют	данные отсутствуют
13790	787671.78	1328997.24	данные отсутствуют	данные отсутствуют
13791	787673.69	1328998.96	данные отсутствуют	данные отсутствуют
13792	787689.28	1329237.21	данные отсутствуют	данные отсутствуют
13793	787673.18	1329225.97	данные отсутствуют	данные отсутствуют
13794	787668.93	1329224.55	данные отсутствуют	данные отсутствуют
13795	787666.94	1329220.58	данные отсутствуют	данные отсутствуют
13796	787676.3	1329211.51	данные отсутствуют	данные отсутствуют
13797	787674.03	1329199.32	данные отсутствуют	данные отсутствуют
13798	787674.6	1329188.27	данные отсутствуют	данные отсутствуют
13799	787674.88	1329165.31	данные отсутствуют	данные отсутствуют
Государственный регистратор			ФГИС ЕГРН	
полное наименование должности			подпись	
			инициалы, фамилия	

М.П.

Земельный участок				
(вид объекта недвижимости)				
Лист № ____ Раздела 4.2		Всего листов раздела 4.2 : ____		Всего разделов: ____
15.11.2021 № 99/2021/430683280				
Кадастровый номер:			02:17:000000:470(единое землепользование)	
Номер точки	Координаты, м		Описание закрепления на местности	Средняя квадратическая погрешность определения координат характерных точек границы части земельного участка, м
	X	Y		
1	2	3	4	5
13800	787669.21	1329153.68	данные отсутствуют	данные отсутствуют
13801	787668.36	1329140.08	данные отсутствуют	данные отсутствуют
13802	787659.57	1329121.94	данные отсутствуют	данные отсутствуют
13803	787650.5	1329113.43	данные отсутствуют	данные отсутствуют
13804	787639.73	1329100.68	данные отсутствуют	данные отсутствуют
13805	787634.06	1329092.17	данные отсутствуют	данные отсутствуют
13806	787624.99	1329086.22	данные отсутствуют	данные отсутствуют
13807	787609.4	1329085.09	данные отсутствуют	данные отсутствуют
13808	787601.46	1329083.38	данные отсутствуют	данные отсутствуют
13809	787584.17	1329085.08	данные отсутствуют	данные отсутствуют
13810	787561.21	1329085.65	данные отсутствуют	данные отсутствуют
13811	787553.06	1329089.66	данные отсутствуют	данные отсутствуют
13812	787459.74	1329159.46	данные отсутствуют	данные отсутствуют
13813	787445.99	1329151.89	данные отсутствуют	данные отсутствуют
13814	787426.32	1329132.22	данные отсутствуют	данные отсутствуют
13815	787418.06	1329117.4	данные отсутствуют	данные отсутствуют
13816	787402.75	1329103.23	данные отсутствуют	данные отсутствуют
Государственный регистратор			ФГИС ЕГРН	
полное наименование должности			подпись	
			инициалы, фамилия	

М.П.

Земельный участок				
(вид объекта недвижимости)				
Лист № ____ Раздела 4.2		Всего листов раздела 4.2 : ____		Всего разделов: ____
15.11.2021 № 99/2021/430683280				
Кадастровый номер:			02:17:000000:470(единое землепользование)	
Номер точки	Координаты, м		Описание закрепления на местности	Средняя квадратическая погрешность определения координат характерных точек границы части земельного участка, м
	X	Y		
1	2	3	4	5
13817	787382.91	1329080.27	данные отсутствуют	данные отсутствуют
13818	787368.73	1329063.82	данные отсутствуют	данные отсутствуют
13819	787365.05	1329051.64	данные отсутствуют	данные отсутствуют
13820	787358.81	1329045.12	данные отсутствуют	данные отсутствуют
13821	787341.23	1329036.9	данные отсутствуют	данные отсутствуют
13822	787323.94	1329034.06	данные отсутствуют	данные отсутствуют
13823	787308.35	1329034.91	данные отсутствуют	данные отсутствуют
13824	787298.71	1329040.87	данные отсутствуют	данные отсутствуют
13825	787287.66	1329048.8	данные отсутствуют	данные отсутствуют
13826	787277.17	1329057.31	данные отсутствуют	данные отсутствуют
13827	787271.5	1329066.66	данные отсутствуют	данные отсутствуют
13828	787275.18	1329085.09	данные отсутствуют	данные отсутствуют
13829	787274.15	1329095.58	данные отсутствуют	данные отсутствуют
13830	787291.67	1329358.57	данные отсутствуют	данные отсутствуют
13831	787287.38	1329358.63	данные отсутствуют	данные отсутствуют
13832	787265.95	1329359.25	данные отсутствуют	данные отсутствуют
13833	787248.77	1329350.92	данные отсутствуют	данные отсутствуют
Государственный регистратор			ФГИС ЕГРН	
полное наименование должности			подпись	
			инициалы, фамилия	

М.П.

Земельный участок				
(вид объекта недвижимости)				
Лист № ____ Раздела 4.2		Всего листов раздела 4.2 : ____		Всего разделов: ____
15.11.2021 № 99/2021/430683280				
Кадастровый номер:			02:17:000000:470(единое землепользование)	
Номер точки	Координаты, м		Описание закрепления на местности	Средняя квадратическая погрешность определения координат характерных точек границы части земельного участка, м
	X	Y		
1	2	3	4	5
13834	787236.93	1329341.91	данные отсутствуют	данные отсутствуют
13835	787225.87	1329323.77	данные отсутствуют	данные отсутствуют
13836	787197.52	1329284.08	данные отсутствуют	данные отсутствуют
13837	787160.1	1329234.19	данные отсутствуют	данные отсутствуют
13838	787127.14	1329216.11	данные отсутствуют	данные отсутствуют
13839	787107.12	1329199.42	данные отсутствуют	данные отсутствуют
13840	787102.76	1329197.13	данные отсутствуют	данные отсутствуют
13841	787070.2	1329188.27	данные отсутствуют	данные отсутствуют
13842	787061.17	1329186.85	данные отсутствуют	данные отсутствуют
13843	787046.71	1329186.85	данные отсутствуют	данные отсутствуют
13844	787016.66	1329197.05	данные отсутствуют	данные отсутствуют
13845	786997.67	1329210.94	данные отсутствуют	данные отсутствуют
13846	786990.58	1329222.56	данные отсутствуют	данные отсутствуют
13847	786984.91	1329238.15	данные отсутствуют	данные отсутствуют
13848	786986.62	1329251.76	данные отсутствуют	данные отсутствуют
13849	786992	1329276.99	данные отсутствуют	данные отсутствуют
13850	786999.92	1329301.14	данные отсутствуют	данные отсутствуют
Государственный регистратор			ФГИС ЕГРН	
полное наименование должности			подпись	
			инициалы, фамилия	

М.П.

Раздел 4.2

Выписка из Единого государственного реестра недвижимости об объекте недвижимости
Сведения о частях земельного участка

Земельный участок				
(вид объекта недвижимости)				
Лист № ____ Раздела 4.2		Всего листов раздела 4.2 : ____		Всего разделов: ____
15.11.2021 № 99/2021/430683280				
Кадастровый номер:			02:17:000000:470(единое землепользование)	
Номер точки	Координаты, м		Описание закрепления на местности	Средняя квадратическая погрешность определения координат характерных точек границы части земельного участка, м
	X	Y		
1	2	3	4	5
13851	787009.83	1329335.63	данные отсутствуют	данные отсутствуют
13852	787003.73	1329511.41	данные отсутствуют	данные отсутствуют
13853	786999.32	1329519.58	данные отсутствуют	данные отсутствуют
13854	786985.6	1329534.83	данные отсутствуют	данные отсутствуют
13855	786968.76	1329545.16	данные отсутствуют	данные отсутствуют
13856	786947.5	1329549.98	данные отсутствуют	данные отсутствуют
13857	786930.43	1329551.07	данные отсутствуют	данные отсутствуют
13858	786914.61	1329546.86	данные отсутствуют	данные отсутствуют
13859	786907.81	1329537.22	данные отсутствуют	данные отсутствуют
13860	786896.47	1329522.48	данные отсутствуют	данные отсутствуют
13861	786885.41	1329504.62	данные отсутствуют	данные отсутствуют
13862	786872.48	1329483.79	данные отсутствуют	данные отсутствуют
13863	786860.11	1329464.29	данные отсутствуют	данные отсутствуют
13864	786856.16	1329461.34	данные отсутствуют	данные отсутствуют
13865	786840.06	1329449.91	данные отсутствуют	данные отсутствуют
13866	786821.35	1329443.96	данные отсутствуют	данные отсутствуют
13867	786806.05	1329442.54	данные отсутствуют	данные отсутствуют
Государственный регистратор			ФГИС ЕГРН	
полное наименование должности			подпись	
			инициалы, фамилия	

М.П.

Земельный участок				
(вид объекта недвижимости)				
Лист № ____ Раздела 4.2		Всего листов раздела 4.2: ____		Всего разделов: ____
15.11.2021 № 99/2021/430683280				
Кадастровый номер:			02:17:000000:470(единое землепользование)	
Номер точки	Координаты, м		Описание закрепления на местности	Средняя квадратическая погрешность определения координат характерных точек границы части земельного участка, м
	X	Y		
1	2	3	4	5
13868	786789.6	1329446.8	данные отсутствуют	данные отсутствуют
13869	786777.98	1329452.75	данные отсутствуют	данные отсутствуют
13870	786769.48	1329458.42	данные отсутствуют	данные отсутствуют
13871	786764.09	1329465.22	данные отсутствуют	данные отсутствуют
13872	786760.69	1329471.74	данные отсутствуют	данные отсутствуют
13873	786761.84	1329475.84	данные отсутствуют	данные отсутствуют
13874	786855.83	1329721.38	данные отсутствуют	данные отсутствуют
13875	786865.01	1329743.86	данные отсутствуют	данные отсутствуют
13876	786879.43	1329769.59	данные отсутствуют	данные отсутствуют
13877	786891.29	1329785.5	данные отсутствуют	данные отсутствуют
13878	786910.63	1329800.9	данные отсутствуют	данные отсутствуют
13879	786894.76	1329896.9	данные отсутствуют	данные отсутствуют
13880	786873.24	1329906.16	данные отсутствуют	данные отсутствуют
13881	786831.7	1329919.44	данные отсутствуют	данные отсутствуют
13882	786792.62	1329932.11	данные отсутствуют	данные отсутствуют
13883	786765.32	1329937.26	данные отсутствуют	данные отсутствуют
13884	786744.13	1329935.24	данные отсутствуют	данные отсутствуют
Государственный регистратор			ФГИС ЕГРН	
полное наименование должности			подпись	
			инициалы, фамилия	

М.П.

Земельный участок				
(вид объекта недвижимости)				
Лист № ____ Раздела 4.2		Всего листов раздела 4.2: ____		Всего разделов: ____
15.11.2021 № 99/2021/430683280				
Кадастровый номер:			02:17:000000:470(единое землепользование)	
Номер точки	Координаты, м		Описание закрепления на местности	Средняя квадратическая погрешность определения координат характерных точек границы части земельного участка, м
	X	Y		
1	2	3	4	5
13885	786713.36	1329928.77	данные отсутствуют	данные отсутствуют
13886	786648.15	1329904.03	данные отсутствуют	данные отсутствуют
13887	786629.44	1329900.06	данные отсутствуют	данные отсутствуют
13888	786610.73	1329900.06	данные отсутствуют	данные отсутствуют
13889	786593.72	1329904.32	данные отсутствуют	данные отсутствуют
13890	786579.17	1329915.11	данные отсутствуют	данные отсутствуют
13891	786565.77	1329929.34	данные отсутствуют	данные отсутствуют
13892	786545.67	1329942.32	данные отсутствуют	данные отсутствуют
13893	786541.9	1329955.3	данные отсутствуют	данные отсутствуют
13894	786542.85	1329971.06	данные отсутствуют	данные отсутствуют
13895	786270.69	1330126.69	данные отсутствуют	данные отсутствуют
13896	786279.89	1330102.09	данные отсутствуют	данные отсутствуют
13897	786289.35	1330082.75	данные отсутствуют	данные отсутствуют
13898	786299.39	1330064.74	данные отсутствуют	данные отсутствуют
13899	786317.8	1330037.31	данные отсутствуют	данные отсутствуют
13900	786334.49	1330005.53	данные отсутствуют	данные отсутствуют
13901	786339.46	1329965.63	данные отсутствуют	данные отсутствуют
Государственный регистратор			ФГИС ЕГРН	
полное наименование должности			подпись	
			инициалы, фамилия	

М.П.

Земельный участок				
(вид объекта недвижимости)				
Лист № ____ Раздела 4.2		Всего листов раздела 4.2 : ____		Всего разделов: ____
15.11.2021 № 99/2021/430683280				
Кадастровый номер:			02:17:000000:470(единое землепользование)	
Номер точки	Координаты, м		Описание закрепления на местности	Средняя квадратическая погрешность определения координат характерных точек границы части земельного участка, м
	X	Y		
1	2	3	4	5
13902	786343.01	1329934.3	данные отсутствуют	данные отсутствуют
13903	786349.18	1329901.84	данные отсутствуют	данные отсутствуют
13904	786358.87	1329870.87	данные отсутствуют	данные отсутствуют
13905	786373.18	1329841.09	данные отсутствуют	данные отсутствуют
13906	786392.19	1329814.08	данные отсутствуют	данные отсутствуют
13907	786415.39	1329790.57	данные отсутствуют	данные отсутствуют
13908	786441.92	1329769.64	данные отсутствуют	данные отсутствуют
13909	786460.04	1329754.46	данные отсутствуют	данные отсутствуют
13910	786488.26	1329734.38	данные отсутствуют	данные отсутствуют
13911	786517.67	1329719.34	данные отсутствуют	данные отсутствуют
13912	786545.13	1329710.31	данные отсутствуют	данные отсутствуют
13913	786578.16	1329702.73	данные отсутствуют	данные отсутствуют
13914	786610.73	1329700.06	данные отсутствуют	данные отсутствуют
13915	786599.23	1329670.55	данные отсутствуют	данные отсутствуют
13916	786582.17	1329628.16	данные отсутствуют	данные отсутствуют
13917	786575.4	1329608.32	данные отсутствуют	данные отсутствуют
13918	786561.79	1329560.42	данные отсутствуют	данные отсутствуют
Государственный регистратор			ФГИС ЕГРН	
полное наименование должности			подпись	
			инициалы, фамилия	

М.П.

Раздел 4.2

Выписка из Единого государственного реестра недвижимости об объекте недвижимости
Сведения о частях земельного участка

Земельный участок				
(вид объекта недвижимости)				
Лист № ____ Раздела 4.2		Всего листов раздела 4.2 : ____		Всего разделов: ____
15.11.2021 № 99/2021/430683280				
Кадастровый номер:			02:17:000000:470(единое землепользование)	
Номер точки	Координаты, м		Описание закрепления на местности	Средняя квадратическая погрешность определения координат характерных точек границы части земельного участка, м
	X	Y		
1	2	3	4	5
13919	786555.41	1329528.01	данные отсутствуют	данные отсутствуют
13920	786554.46	1329494.99	данные отсутствуют	данные отсутствуют
13921	786558.96	1329462.27	данные отсутствуют	данные отсутствуют
13922	786565.62	1329427.62	данные отсутствуют	данные отсутствуют
13923	786575.54	1329396.12	данные отсутствуют	данные отсутствуют
13924	786586.75	1329372.74	данные отсутствуют	данные отсутствуют
13925	786599.82	1329351.13	данные отсутствуют	данные отсутствуют
13926	786612.75	1329334.18	данные отсутствуют	данные отсутствуют
13927	786635.33	1329310.08	данные отсутствуют	данные отсутствуют
13928	786658.49	1329292.04	данные отсутствуют	данные отсутствуют
13929	786680.07	1329278.36	данные отсутствуют	данные отсутствуют
13930	786698.45	1329268.78	данные отсутствуют	данные отсутствуют
13931	786725.42	1329257.38	данные отсутствуют	данные отсутствуют
13932	786755.91	1329248.93	данные отсутствуют	данные отсутствуют
13933	786785.07	1329230.08	данные отсутствуют	данные отсутствуют
13934	786789.13	1329197.3	данные отсутствуют	данные отсутствуют
13935	786796.95	1329169.79	данные отсутствуют	данные отсутствуют
Государственный регистратор			ФГИС ЕГРН	
полное наименование должности			подпись	
			инициалы, фамилия	

М.П.

Земельный участок				
(вид объекта недвижимости)				
Лист № ____ Раздела 4.2		Всего листов раздела 4.2: ____		Всего разделов: ____
15.11.2021 № 99/2021/430683280				
Кадастровый номер:			02:17:000000:470(единое землепользование)	
Номер точки	Координаты, м		Описание закрепления на местности	Средняя квадратическая погрешность определения координат характерных точек границы части земельного участка, м
	X	Y		
1	2	3	4	5
13936	786807.57	1329141.89	данные отсутствуют	данные отсутствуют
13937	786819.85	1329118.39	данные отсутствуют	данные отсутствуют
13938	786836.13	1329093.03	данные отсутствуют	данные отсутствуют
13939	786857.74	1329068.05	данные отсутствуют	данные отсутствуют
13940	786879.6	1329049.51	данные отсутствуют	данные отсутствуют
13941	786898.59	1329035.62	данные отсутствуют	данные отсутствуют
13942	786926.77	1329018.39	данные отсутствуют	данные отсутствуют
13943	786947.89	1329009.54	данные отсутствуют	данные отсутствуют
13944	787138.98	1328913.66	данные отсутствуют	данные отсутствуют
13945	787149.1	1328903.7	данные отсутствуют	данные отсутствуют
13946	787164.74	1328891.03	данные отсутствуют	данные отсутствуют
13947	787182.1	1328878.38	данные отсутствуют	данные отсутствуют
13948	787203.18	1328864.8	данные отсутствуют	данные отсутствуют
13949	787232.61	1328849.81	данные отсутствуют	данные отсутствуют
13950	787264.11	1328839.86	данные отсутствуют	данные отсутствуют
13951	787296.82	1328835.24	данные отсутствуют	данные отсутствуют
13952	787327.53	1328834.09	данные отсутствуют	данные отсутствуют
Государственный регистратор			ФГИС ЕГРН	
полное наименование должности			подпись	
			инициалы, фамилия	

М.П.

Земельный участок				
(вид объекта недвижимости)				
Лист № ____ Раздела 4.2		Всего листов раздела 4.2: ____		Всего разделов: ____
15.11.2021 № 99/2021/430683280				
Кадастровый номер:			02:17:000000:470(единое землепользование)	
Номер точки	Координаты, м		Описание закрепления на местности	Средняя квадратическая погрешность определения координат характерных точек границы части земельного участка, м
	X	Y		
1	2	3	4	5
13953	787348.65	1328824.95	данные отсутствуют	данные отсутствуют
13954	787343.7	1328783.51	данные отсутствуют	данные отсутствуют
13955	787342.3	1328762.17	данные отсутствуют	данные отсутствуют
13956	787343.52	1328725.99	данные отсутствуют	данные отсутствуют
13957	787333.88	1328702.14	данные отсутствуют	данные отсутствуют
13958	787307.86	1328711.68	данные отсутствуют	данные отсутствуют
13959	787285.29	1328717.07	данные отсутствуют	данные отсутствуют
13960	787258.62	1328721.52	данные отсутствуют	данные отсутствуют
13961	787236.49	1328722.97	данные отсутствуют	данные отсутствуют
13962	787203.13	1328722.78	данные отсутствуют	данные отсутствуют
13963	787174.53	1328718.92	данные отсутствуют	данные отсутствуют
13964	787141.51	1328709.8	данные отсутствуют	данные отсутствуют
13965	787115.45	1328698.54	данные отсутствуют	данные отсутствуют
13966	787092	1328685.93	данные отсутствуют	данные отсутствуют
13967	787067.52	1328668.75	данные отсутствуют	данные отсутствуют
13968	787044.84	1328649.62	данные отсутствуют	данные отсутствуют
13969	787023.16	1328625.8	данные отсутствуют	данные отсутствуют
Государственный регистратор			ФГИС ЕГРН	
полное наименование должности			подпись	
			инициалы, фамилия	

М.П.

Земельный участок				
(вид объекта недвижимости)				
Лист № ____ Раздела 4.2		Всего листов раздела 4.2 : ____		Всего разделов: ____
15.11.2021 № 99/2021/430683280				
Кадастровый номер:			02:17:000000:470(единое землепользование)	
Номер точки	Координаты, м		Описание закрепления на местности	Средняя квадратическая погрешность определения координат характерных точек границы части земельного участка, м
	X	Y		
1	2	3	4	5
13970	787008.18	1328606.52	данные отсутствуют	данные отсутствуют
13971	786996.61	1328589.42	данные отсутствуют	данные отсутствуют
13972	786969.57	1328590.62	данные отсутствуют	данные отсутствуют
13973	786937.81	1328589.33	данные отсутствуют	данные отсутствуют
13974	786908.85	1328584.35	данные отсутствуют	данные отсутствуют
13975	786888.21	1328578.5	данные отсутствуют	данные отсутствуют
13976	786857.91	1328565.36	данные отсутствуют	данные отсутствуют
13977	786830.54	1328547.67	данные отсутствуют	данные отсутствуют
13978	786810.58	1328532.25	данные отсутствуют	данные отсутствуют
13979	786789.62	1328513.62	данные отсутствуют	данные отсутствуют
13980	786775.68	1328498.69	данные отсутствуют	данные отсутствуют
13981	786913.49	1328292.94	данные отсутствуют	данные отсутствуют
13982	786912.81	1328309.9	данные отсутствуют	данные отсутствуют
13983	782711.36	1297541.53	данные отсутствуют	данные отсутствуют
13984	782720.59	1297573.64	данные отсутствуют	данные отсутствуют
13985	782731.3	1297619.37	данные отсутствуют	данные отсутствуют
13986	782733.16	1297639.56	данные отсутствуют	данные отсутствуют
Государственный регистратор			ФГИС ЕГРН	
полное наименование должности			подпись	
			инициалы, фамилия	

М.П.

Раздел 4.2

Выписка из Единого государственного реестра недвижимости об объекте недвижимости
Сведения о частях земельного участка

Земельный участок				
(вид объекта недвижимости)				
Лист № ____ Раздела 4.2		Всего листов раздела 4.2 : ____		Всего разделов: ____
15.11.2021 № 99/2021/430683280				
Кадастровый номер:			02:17:000000:470(единое землепользование)	
Номер точки	Координаты, м		Описание закрепления на местности	Средняя квадратическая погрешность определения координат характерных точек границы части земельного участка, м
	X	Y		
1	2	3	4	5
13987	782731.1	1297661.39	данные отсутствуют	данные отсутствуют
13988	782729.45	1297691.47	данные отсутствуют	данные отсутствуют
13989	782727.39	1297715.77	данные отсутствуют	данные отсутствуют
13990	782719.97	1297739.26	данные отсутствуют	данные отсутствуют
13991	782701.85	1297769.75	данные отсутствуют	данные отсутствуют
13992	782684.95	1297814.24	данные отсутствуют	данные отсутствуют
13993	782662.71	1297871.51	данные отсутствуют	данные отсутствуют
13994	782646.75	1297921.48	данные отсутствуют	данные отсутствуют
13995	782637.56	1297964.78	данные отсутствуют	данные отсутствуют
13996	782631.69	1298004.97	данные отсутствуют	данные отсутствуют
13997	782632.38	1298037.79	данные отсутствуют	данные отсутствуют
13998	782635.81	1298066.89	данные отсутствуют	данные отсутствуют
13999	782645.33	1298101.46	данные отсутствуют	данные отсутствуют
14000	782659.44	1298132.75	данные отсутствуют	данные отсутствуют
14001	782677.77	1298160.44	данные отсутствуют	данные отсутствуют
14002	782694.43	1298189.15	данные отсутствуют	данные отсутствуют
14003	782711.73	1298213.46	данные отсутствуют	данные отсутствуют
Государственный регистратор			ФГИС ЕГРН	
полное наименование должности			подпись	
			инициалы, фамилия	

М.П.

Земельный участок				
(вид объекта недвижимости)				
Лист № ____ Раздела 4.2		Всего листов раздела 4.2 : ____		Всего разделов: ____
15.11.2021 № 99/2021/430683280				
Кадастровый номер:			02:17:000000:470(единое землепользование)	
Номер точки	Координаты, м		Описание закрепления на местности	Средняя квадратическая погрешность определения координат характерных точек границы части земельного участка, м
	X	Y		
1	2	3	4	5
14004	782712.16	1298214.16	данные отсутствуют	данные отсутствуют
14005	782691.19	1298217	данные отсутствуют	данные отсутствуют
14006	782691.17	1298217	данные отсутствуют	данные отсутствуют
14007	782537.92	1298316.07	данные отсутствуют	данные отсутствуют
14008	782531.48	1298305.11	данные отсутствуют	данные отсутствуют
14009	782507.74	1298265.92	данные отсутствуют	данные отсутствуют
14010	782492.67	1298243.15	данные отсутствуют	данные отсутствуют
14011	782481.8	1298224.63	данные отсутствуют	данные отсутствуют
14012	782463.01	1298183.68	данные отсутствуют	данные отсутствуют
14013	782455.51	1298164.44	данные отсутствуют	данные отсутствуют
14014	782442.99	1298119.99	данные отсутствуют	данные отсутствуют
14015	782438.62	1298100.29	данные отсутствуют	данные отсутствуют
14016	782433.76	1298061.2	данные отсутствуют	данные отсутствуют
14017	782431.73	1298009.17	данные отсутствуют	данные отсутствуют
14018	782432.49	1297987.06	данные отсутствуют	данные отсутствуют
14019	782439.66	1297935.88	данные отсутствуют	данные отсутствуют
14020	782451.11	1297879.96	данные отсутствуют	данные отсутствуют
Государственный регистратор			ФГИС ЕГРН	
полное наименование должности			подпись	
			инициалы, фамилия	

М.П.

Земельный участок				
(вид объекта недвижимости)				
Лист № ____ Раздела 4.2		Всего листов раздела 4.2 : ____		Всего разделов: ____
15.11.2021 № 99/2021/430683280				
Кадастровый номер:			02:17:000000:470(единое землепользование)	
Номер точки	Координаты, м		Описание закрепления на местности	Средняя квадратическая погрешность определения координат характерных точек границы части земельного участка, м
	X	Y		
1	2	3	4	5
14021	782472.19	1297810.66	данные отсутствуют	данные отсутствуют
14022	782498.25	1297742.53	данные отсутствуют	данные отсутствуют
14023	782514.88	1297698.73	данные отсутствуют	данные отсутствуют
14024	782524.31	1297677.66	данные отсутствуют	данные отсутствуют
14025	782531.4	1297650.44	данные отсутствуют	данные отсутствуют
14026	782526.99	1297624.09	данные отсутствуют	данные отсутствуют
14027	782518.56	1297594.74	данные отсутствуют	данные отсутствуют
14028	782511.97	1297575.35	данные отсутствуют	данные отсутствуют
14029	787403.43	1333692.24	данные отсутствуют	данные отсутствуют
14029	787403.43	1333692.24	данные отсутствуют	данные отсутствуют
14030	787413.01	1333710.44	данные отсутствуют	данные отсутствуют
14031	787424.32	1333734.49	данные отсутствуют	данные отсутствуют
14032	787439.91	1333762.77	данные отсутствуют	данные отсутствуют
14033	787445.09	1333772.19	данные отсутствуют	данные отсутствуют
14034	787362.08	1333632.74	данные отсутствуют	данные отсутствуют
14035	787373.97	1333647.42	данные отсутствуют	данные отсутствуют
14036	787390.43	1333670.94	данные отсутствуют	данные отсутствуют
Государственный регистратор			ФГИС ЕГРН	
полное наименование должности			подпись	
			инициалы, фамилия	

М.П.

Земельный участок				
(вид объекта недвижимости)				
Лист № ____ Раздела 4.2		Всего листов раздела 4.2: ____		Всего разделов: ____
15.11.2021 № 99/2021/430683280				
Кадастровый номер:			02:17:000000:470(единое землепользование)	
Номер точки	Координаты, м		Описание закрепления на местности	Средняя квадратическая погрешность определения координат характерных точек границы части земельного участка, м
	X	Y		
1	2	3	4	5
14037	787183.24	1333480.07	данные отсутствуют	данные отсутствуют
14037	787183.24	1333480.07	данные отсутствуют	данные отсутствуют
14038	787128.04	1333457.41	данные отсутствуют	данные отсутствуют
14039	787137.94	1333460.28	данные отсутствуют	данные отсутствуют
14040	787158.96	1333468.09	данные отсутствуют	данные отсутствуют
14041	786526.61	1333010.54	данные отсутствуют	данные отсутствуют
14041	786526.61	1333010.54	данные отсутствуют	данные отсутствуют
14042	786564.77	1333025.53	данные отсутствуют	данные отсутствуют
14043	786605.64	1333044.44	данные отсутствуют	данные отсутствуют
14044	786649.39	1333068.92	данные отсутствуют	данные отсутствуют
14045	786666.24	1333079.83	данные отсутствуют	данные отсутствуют
14046	786693.61	1333099.56	данные отсутствуют	данные отсутствуют
14047	786716.64	1333118.95	данные отсутствуют	данные отсутствуют
14048	786745.89	1333151.43	данные отсутствуют	данные отсутствуют
14049	786768.46	1333178.63	данные отсутствуют	данные отсутствуют
14050	786783.85	1333200.01	данные отсутствуют	данные отсутствуют
14051	786796.58	1333220.4	данные отсутствуют	данные отсутствуют
Государственный регистратор			ФГИС ЕГРН	
полное наименование должности			подпись	
			инициалы, фамилия	

М.П.

Раздел 4.2

Выписка из Единого государственного реестра недвижимости об объекте недвижимости
Сведения о частях земельного участка

Земельный участок				
(вид объекта недвижимости)				
Лист № ____ Раздела 4.2		Всего листов раздела 4.2: ____		Всего разделов: ____
15.11.2021 № 99/2021/430683280				
Кадастровый номер:			02:17:000000:470(единое землепользование)	
Номер точки	Координаты, м		Описание закрепления на местности	Средняя квадратическая погрешность определения координат характерных точек границы части земельного участка, м
	X	Y		
1	2	3	4	5
14052	786806.97	1333239.23	данные отсутствуют	данные отсутствуют
14053	786822.92	1333276.56	данные отсутствуют	данные отсутствуют
14054	786830.01	1333296.31	данные отсутствуют	данные отсутствуют
14055	786858.06	1333314.85	данные отсутствуют	данные отсутствуют
14056	786882.25	1333328.91	данные отсутствуют	данные отсутствуют
14057	786904.19	1333344.36	данные отсутствуют	данные отсутствуют
14058	786922.42	1333360.7	данные отсутствуют	данные отсутствуют
14059	786461.05	1332991.69	данные отсутствуют	данные отсутствуют
14060	786467.86	1332992.94	данные отсутствуют	данные отсутствуют
14061	786495.21	1333000.01	данные отсутствуют	данные отсутствуют
14062	786339.63	1332733.11	данные отсутствуют	данные отсутствуют
14062	786339.63	1332733.11	данные отсутствуют	данные отсутствуют
14063	786362.79	1332756.66	данные отсутствуют	данные отсутствуют
14064	786381.76	1332783.71	данные отсутствуют	данные отсутствуют
14065	786396.01	1332813.5	данные отсутствуют	данные отсутствуют
14066	786405.17	1332845.24	данные отсутствуют	данные отсутствуют
14067	786409.27	1332871.45	данные отсутствуют	данные отсутствуют
Государственный регистратор			ФГИС ЕГРН	
полное наименование должности			подпись	
			инициалы, фамилия	

М.П.

Земельный участок				
(вид объекта недвижимости)				
Лист № ____ Раздела 4.2		Всего листов раздела 4.2 : ____		Всего разделов: ____
15.11.2021 № 99/2021/430683280				
Кадастровый номер:			02:17:000000:470(единое землепользование)	
Номер точки	Координаты, м		Описание закрепления на местности	Средняя квадратическая погрешность определения координат характерных точек границы части земельного участка, м
	X	Y		
1	2	3	4	5
14068	786409.65	1332898.04	данные отсутствуют	данные отсутствуют
14069	786266.82	1332688.12	данные отсутствуют	данные отсутствуют
14070	786281.58	1332697.56	данные отсутствуют	данные отсутствуют
14071	786312.91	1332713.69	данные отсутствуют	данные отсутствуют
14072	786406.26	1331290.13	данные отсутствуют	данные отсутствуют
14072	786406.26	1331290.13	данные отсутствуют	данные отсутствуют
14073	786403.18	1331308.7	данные отсутствуют	данные отсутствуют
14074	786393.17	1331340.18	данные отсутствуют	данные отсутствуют
14075	786378.12	1331369.58	данные отсутствуют	данные отсутствуют
14076	786365.19	1331388.71	данные отсутствуют	данные отсутствуют
14077	786351.8	1331406.49	данные отсутствуют	данные отсутствуют
14078	786331.98	1331428.54	данные отсутствуют	данные отсутствуют
14079	786311.27	1331446.35	данные отсутствуют	данные отсутствуют
14080	786284.14	1331465.21	данные отсутствуют	данные отсутствуют
14081	786254.29	1331479.34	данные отсутствуют	данные отсутствуют
14082	786222.51	1331488.36	данные отсутствуют	данные отсутствуют
14083	786189.69	1331492.04	данные отсутствуют	данные отсутствуют
Государственный регистратор			ФГИС ЕГРН	
полное наименование должности			подпись	
			инициалы, фамилия	

М.П.

Земельный участок				
(вид объекта недвижимости)				
Лист № ____ Раздела 4.2		Всего листов раздела 4.2 : ____		Всего разделов: ____
15.11.2021 № 99/2021/430683280				
Кадастровый номер:			02:17:000000:470(единое землепользование)	
Номер точки	Координаты, м		Описание закрепления на местности	Средняя квадратическая погрешность определения координат характерных точек границы части земельного участка, м
	X	Y		
1	2	3	4	5
14084	786164.03	1331499.13	данные отсутствуют	данные отсутствуют
14085	786155.44	1331523.96	данные отсутствуют	данные отсутствуют
14086	786141.29	1331552.79	данные отсутствуют	данные отсутствуют
14087	786142.77	1331291.98	данные отсутствуют	данные отсутствуют
14088	786155.89	1331293.8	данные отсутствуют	данные отсутствуют
14089	786169.29	1331292.54	данные отсутствуют	данные отсутствуют
14090	786183.94	1331292.12	данные отсутствуют	данные отсутствуют
14091	786184.46	1331291.69	данные отсутствуют	данные отсутствуют
Государственный регистратор			ФГИС ЕГРН	
полное наименование должности			подпись	
			инициалы, фамилия	

М.П.

Земельный участок				
(вид объекта недвижимости)				
Лист № ____ Раздела 4.2		Всего листов раздела 4.2 : ____		Всего разделов: ____
15.11.2021 № 99/2021/430683280				
Кадастровый номер:			02:17:000000:470(единое землепользование)	
Сведения о характерных точках границы части (частей) земельного участка				
Учетный номер части: 17				
Система координат: МСК-05				
Зона №				
Номер точки	Координаты, м		Описание закрепления на местности	Средняя квадратическая погрешность определения координат характерных точек границы части земельного участка, м
	X	Y		
1	2	3	4	5
6280	775277.26	1301922.71	данные отсутствуют	данные отсутствуют
6281	775306.08	1302002.99	данные отсутствуют	данные отсутствуют
6282	775260.79	1302105.91	данные отсутствуют	данные отсутствуют
6283	775116.7	1302138.85	данные отсутствуют	данные отсутствуют
6284	775003.49	1302159.43	данные отсутствуют	данные отсутствуют
6285	774754.43	1302309.69	данные отсутствуют	данные отсутствуют
6286	774748.25	1302381.74	данные отсутствуют	данные отсутствуют
6287	774781.19	1302394.09	данные отсутствуют	данные отсутствуют
6288	774875.87	1302365.27	данные отсутствуют	данные отсутствуют
6289	775069.36	1302272.64	данные отсутствуют	данные отсутствуют
6290	775182.57	1302210.89	данные отсутствуют	данные отсутствуют
6291	775330.78	1302140.9	данные отсутствуют	данные отсутствуют
6296	775456.34	1301998.88	данные отсутствуют	данные отсутствуют
6300	775874.19	1301749.81	данные отсутствуют	данные отсутствуют
6301	776059.45	1301653.07	данные отсутствуют	данные отсутствуют
6302	776102.67	1301630.42	данные отсутствуют	данные отсутствуют
Государственный регистратор			ФГИС ЕГРН	
полное наименование должности			подпись	
			инициалы, фамилия	

М.П.

Раздел 4.2

Выписка из Единого государственного реестра недвижимости об объекте недвижимости
Сведения о частях земельного участка

Земельный участок				
(вид объекта недвижимости)				
Лист № ____ Раздела 4.2		Всего листов раздела 4.2 : ____		Всего разделов: ____
15.11.2021 № 99/2021/430683280				
Кадастровый номер:			02:17:000000:470(единое землепользование)	
Номер точки	Координаты, м		Описание закрепления на местности	Средняя квадратическая погрешность определения координат характерных точек границы части земельного участка, м
	X	Y		
1	2	3	4	5
6303	776069.74	1301568.67	данные отсутствуют	данные отсутствуют
6304	776022.4	1301564.55	данные отсутствуют	данные отсутствуют
6305	775575.73	1301673.65	данные отсутствуют	данные отсутствуют
14092	776412.67	1301285.43	данные отсутствуют	данные отсутствуют
14092	776412.67	1301285.43	данные отсутствуют	данные отсутствуют
14093	776332.95	1301300.3	данные отсутствуют	данные отсутствуют
14094	776352.64	1301292.23	данные отсутствуют	данные отсутствуют
14095	776368.39	1301287.25	данные отсутствуют	данные отсутствуют
14096	776384.74	1301284.93	данные отсутствуют	данные отсутствуют
14097	775421.66	1301700.13	данные отсутствуют	данные отсутствуют
14097	775421.66	1301700.13	данные отсутствуют	данные отсутствуют
14098	776090.76	1301608.09	данные отсутствуют	данные отсутствуют
14099	776080.52	1301619.35	данные отсутствуют	данные отсутствуют
14100	776070.54	1301629.34	данные отсутствуют	данные отсутствуют
14101	776059.66	1301622.82	данные отсутствуют	данные отсутствуют
14102	776051.57	1301615.98	данные отсутствуют	данные отсутствуют
14103	776041.94	1301619.59	данные отсутствуют	данные отсутствуют
Государственный регистратор			ФГИС ЕГРН	
полное наименование должности			подпись	
			инициалы, фамилия	

М.П.

Земельный участок				
(вид объекта недвижимости)				
Лист № ____ Раздела 4.2		Всего листов раздела 4.2 : ____		Всего разделов: ____
15.11.2021 № 99/2021/430683280				
Кадастровый номер:			02:17:000000:470(единое землепользование)	
Номер точки	Координаты, м		Описание закрепления на местности	Средняя квадратическая погрешность определения координат характерных точек границы части земельного участка, м
	X	Y		
1	2	3	4	5
14104	776029.83	1301624.2	данные отсутствуют	данные отсутствуют
14105	775998.9	1301612.51	данные отсутствуют	данные отсутствуют
14106	775976.73	1301626.89	данные отсутствуют	данные отсутствуют
14107	775951.86	1301637.55	данные отсутствуют	данные отсутствуют
14108	775936.81	1301636.97	данные отсутствуют	данные отсутствуют
14109	775915.12	1301628.56	данные отсутствуют	данные отсутствуют
14110	775886.41	1301634.7	данные отсутствуют	данные отсутствуют
14111	775875.05	1301654.44	данные отсутствуют	данные отсутствуют
14112	775865.79	1301664.85	данные отсутствуют	данные отсутствуют
14113	775842.36	1301671.87	данные отсутствуют	данные отсутствуют
14114	775829.9	1301671.31	данные отсутствуют	данные отсутствуют
14115	775812.32	1301655.47	данные отсутствуют	данные отсутствуют
14116	775800.64	1301642.4	данные отсутствуют	данные отсутствуют
14117	775780.86	1301639.64	данные отсутствуют	данные отсутствуют
14118	775760.4	1301654.09	данные отсутствуют	данные отсутствуют
14119	775730.06	1301675.5	данные отсутствуют	данные отсутствуют
14120	775701.68	1301675.5	данные отсутствуют	данные отсутствуют
Государственный регистратор			ФГИС ЕГРН	
полное наименование должности			подпись	
			инициалы, фамилия	

М.П.

Земельный участок				
(вид объекта недвижимости)				
Лист № ____ Раздела 4.2		Всего листов раздела 4.2 : ____		Всего разделов: ____
15.11.2021 № 99/2021/430683280				
Кадастровый номер:			02:17:000000:470(единое землепользование)	
Номер точки	Координаты, м		Описание закрепления на местности	Средняя квадратическая погрешность определения координат характерных точек границы части земельного участка, м
	X	Y		
1	2	3	4	5
14121	775670.06	1301673.71	данные отсутствуют	данные отсутствуют
14122	775646.17	1301678.07	данные отсутствуют	данные отсутствуют
14123	775634.57	1301684.39	данные отсутствуют	данные отсутствуют
14124	775632.67	1301690.55	данные отсутствуют	данные отсутствуют
14125	775622.46	1301685.76	данные отсутствуют	данные отсутствуют
14126	775609.83	1301683.61	данные отсутствуют	данные отсутствуют
14127	775592.61	1301696.09	данные отсутствуют	данные отсутствуют
14128	775569.14	1301701.95	данные отсутствуют	данные отсутствуют
14129	775554.62	1301699.15	данные отсутствуют	данные отсутствуют
14130	775533.07	1301710.39	данные отсутствуют	данные отсутствуют
14131	775516.55	1301731.35	данные отсутствуют	данные отсутствуют
14132	775509.92	1301752.41	данные отсутствуют	данные отсутствуют
14133	775501.53	1301777.58	данные отсутствуют	данные отсутствуют
14134	775494.95	1301790.76	данные отсутствуют	данные отсутствуют
14135	775487.58	1301806.63	данные отсутствуют	данные отсутствуют
14136	775489.34	1301823.01	данные отсутствуют	данные отсутствуют
14137	775482.03	1301835.93	данные отсутствуют	данные отсутствуют
Государственный регистратор			ФГИС ЕГРН	
полное наименование должности			подпись	
			инициалы, фамилия	

М.П.

Земельный участок				
(вид объекта недвижимости)				
Лист № ____ Раздела 4.2		Всего листов раздела 4.2 : ____		Всего разделов: ____
15.11.2021 № 99/2021/430683280				
Кадастровый номер:			02:17:000000:470(единое землепользование)	
Номер точки	Координаты, м		Описание закрепления на местности	Средняя квадратическая погрешность определения координат характерных точек границы части земельного участка, м
	X	Y		
1	2	3	4	5
14138	775468.46	1301840.71	данные отсутствуют	данные отсутствуют
14139	775455.85	1301865.35	данные отсутствуют	данные отсутствуют
14140	775442.51	1301887.83	данные отсутствуют	данные отсутствуют
14141	775435.37	1301906.84	данные отсутствуют	данные отсутствуют
14142	775417.72	1301926.85	данные отсутствуют	данные отсутствуют
14143	775410.33	1301930.06	данные отсутствуют	данные отсутствуют
14144	775384.56	1301955.83	данные отсутствуют	данные отсутствуют
14145	775370.32	1301964.73	данные отсутствуют	данные отсутствуют
14146	775363.24	1301968.26	данные отсутствуют	данные отсутствуют
14147	775353.57	1301971.8	данные отсутствуют	данные отсутствуют
14148	775344.27	1301985.54	данные отсутствуют	данные отсутствуют
14149	775348.48	1302012.62	данные отсутствуют	данные отсутствуют
14150	775351.45	1302036.95	данные отсутствуют	данные отсутствуют
14151	775348.13	1302046.91	данные отсутствуют	данные отсутствуют
14152	775334.97	1302054.2	данные отсутствуют	данные отсутствуют
14153	775325.13	1302065.98	данные отсутствуют	данные отсутствуют
14154	775317.8	1302082.63	данные отсутствуют	данные отсутствуют
Государственный регистратор			ФГИС ЕГРН	
полное наименование должности			подпись	
			инициалы, фамилия	

М.П.

Раздел 4.2

Выписка из Единого государственного реестра недвижимости об объекте недвижимости
Сведения о частях земельного участка

Земельный участок				
(вид объекта недвижимости)				
Лист № ____ Раздела 4.2		Всего листов раздела 4.2 : ____		Всего разделов: ____
15.11.2021 № 99/2021/430683280				
Кадастровый номер:			02:17:000000:470(единое землепользование)	
Номер точки	Координаты, м		Описание закрепления на местности	Средняя квадратическая погрешность определения координат характерных точек границы части земельного участка, м
	X	Y		
1	2	3	4	5
14155	775322.01	1302099.47	данные отсутствуют	данные отсутствуют
14156	775325.49	1302115.7	данные отсутствуют	данные отсутствуют
14157	775319.18	1302125.45	данные отсутствуют	данные отсутствуют
14158	775308.06	1302143.58	данные отсутствуют	данные отсутствуют
14159	775295.83	1302146.94	данные отсутствуют	данные отсутствуют
14160	775286.94	1302157.61	данные отсутствуют	данные отсутствуют
14161	775273.16	1302166.61	данные отсутствуют	данные отсутствуют
14162	775268.67	1302170.23	данные отсутствуют	данные отсутствуют
14163	775249.17	1302179.44	данные отсутствуют	данные отсутствуют
14164	775241.59	1302177.24	данные отсутствуют	данные отсутствуют
14165	775228.43	1302183.02	данные отсутствуют	данные отсутствуют
14166	775221.89	1302190.15	данные отсутствуют	данные отсутствуют
14167	775214.77	1302195.68	данные отсутствуют	данные отсутствуют
14168	775211.28	1302197.33	данные отсутствуют	данные отсутствуют
14169	775201.61	1302190.71	данные отсутствуют	данные отсутствуют
14170	775191.58	1302180.09	данные отсутствуют	данные отсутствуют
14171	775185.89	1302172.93	данные отсутствуют	данные отсутствуют
Государственный регистратор			ФГИС ЕГРН	
полное наименование должности			подпись	
			инициалы, фамилия	

М.П.

Земельный участок				
(вид объекта недвижимости)				
Лист № ____ Раздела 4.2		Всего листов раздела 4.2 : ____		Всего разделов: ____
15.11.2021 № 99/2021/430683280				
Кадастровый номер:			02:17:000000:470(единое землепользование)	
Номер точки	Координаты, м		Описание закрепления на местности	Средняя квадратическая погрешность определения координат характерных точек границы части земельного участка, м
	X	Y		
1	2	3	4	5
14172	775176.25	1302175.01	данные отсутствуют	данные отсутствуют
14173	775164.76	1302183.62	данные отсутствуют	данные отсутствуют
14174	775149.27	1302180.35	данные отсутствуют	данные отсутствуют
14175	775138.84	1302186.72	данные отсутствуют	данные отсутствуют
14176	775122.18	1302185.76	данные отсутствуют	данные отсутствуют
14177	775112.76	1302191.52	данные отсутствуют	данные отсутствуют
14178	775104.86	1302201.1	данные отсутствуют	данные отсутствуют
14179	775091.48	1302199.6	данные отсутствуют	данные отсутствуют
14180	775077.18	1302207.95	данные отсутствуют	данные отсутствуют
14181	775056.11	1302214.57	данные отсутствуют	данные отсутствуют
14182	775041.74	1302220.97	данные отсутствуют	данные отсутствуют
14183	775032.18	1302231.74	данные отсутствуют	данные отсутствуют
14184	775015.22	1302246.29	данные отсутствуют	данные отсутствуют
14185	775005.6	1302257.71	данные отсутствуют	данные отсутствуют
14186	774999.47	1302264.41	данные отсутствуют	данные отсутствуют
14187	774980.88	1302263.94	данные отсутствуют	данные отсутствуют
14188	774968.92	1302268.73	данные отсутствуют	данные отсутствуют
Государственный регистратор			ФГИС ЕГРН	
полное наименование должности			подпись	
			инициалы, фамилия	

М.П.

Земельный участок				
(вид объекта недвижимости)				
Лист № ____ Раздела 4.2		Всего листов раздела 4.2 : ____		Всего разделов: ____
15.11.2021 № 99/2021/430683280				
Кадастровый номер:			02:17:000000:470(единое землепользование)	
Номер точки	Координаты, м		Описание закрепления на местности	Средняя квадратическая погрешность определения координат характерных точек границы части земельного участка, м
	X	Y		
1	2	3	4	5
14189	774950.92	1302273.85	данные отсутствуют	данные отсутствуют
14190	774936.19	1302287.73	данные отсутствуют	данные отсутствуют
14191	774934.41	1302299.18	данные отсутствуют	данные отсутствуют
14192	774925.94	1302298.32	данные отсутствуют	данные отсутствуют
14193	774912.73	1302305.48	данные отсутствуют	данные отсутствуют
14194	774906.84	1302314.88	данные отсутствуют	данные отсутствуют
14195	774897.02	1302322.4	данные отсутствуют	данные отсутствуют
14196	774877.54	1302329.18	данные отсутствуют	данные отсутствуют
14197	774869.05	1302335.86	данные отсутствуют	данные отсутствуют
14198	774854.92	1302348.22	данные отсутствуют	данные отсутствуют
14199	774844.17	1302350.06	данные отсутствуют	данные отсутствуют
14200	774825.44	1302357.92	данные отсутствуют	данные отсутствуют
14201	774801.65	1302369.21	данные отсутствуют	данные отсутствуют
14202	774787.32	1302369.21	данные отсутствуют	данные отсутствуют
14203	774777.77	1302364.4	данные отсутствуют	данные отсутствуют
14204	774764.8	1302365.58	данные отсутствуют	данные отсутствуют
14205	774749.96	1302361.76	данные отсутствуют	данные отсутствуют
Государственный регистратор			ФГИС ЕГРН	
полное наименование должности			подпись	
			инициалы, фамилия	

М.П.

Земельный участок				
(вид объекта недвижимости)				
Лист № ____ Раздела 4.2		Всего листов раздела 4.2 : ____		Всего разделов: ____
15.11.2021 № 99/2021/430683280				
Кадастровый номер:			02:17:000000:470(единое землепользование)	
Номер точки	Координаты, м		Описание закрепления на местности	Средняя квадратическая погрешность определения координат характерных точек границы части земельного участка, м
	X	Y		
1	2	3	4	5
14206	775261.83	1301929.38	данные отсутствуют	данные отсутствуют
14207	775270.76	1301915.75	данные отсутствуют	данные отсутствуют
14208	775281.11	1301902.88	данные отсутствуют	данные отсутствуют
14209	775293.44	1301891.89	данные отсутствуют	данные отсутствуют
14210	775307.42	1301883.09	данные отсутствуют	данные отсутствуют
14211	775319.19	1301877.89	данные отсутствуют	данные отсутствуют
14212	775339.62	1301859.35	данные отсутствуют	данные отсутствуют
14213	775351.12	1301847.23	данные отсутствуют	данные отсутствуют
14214	775356.51	1301836.8	данные отсутствуют	данные отсутствуют
14215	775368.26	1301817.01	данные отсутствуют	данные отсутствуют
14216	775379.44	1301795.15	данные отсутствуют	данные отсутствуют
14217	775388.15	1301781.12	данные отсутствуют	данные отсутствуют
14218	775395.05	1301768.7	данные отсутствуют	данные отсутствуют
14219	775404.25	1301748.64	данные отсутствуют	данные отсутствуют
14220	775408.9	1301739.24	данные отсутствуют	данные отсутствуют
14221	775414.79	1301721.58	данные отсутствуют	данные отсутствуют
14222	775421.17	1301701.32	данные отсутствуют	данные отсутствуют
Государственный регистратор			ФГИС ЕГРН	
полное наименование должности			подпись	
			инициалы, фамилия	

М.П.

Раздел 4.2

Выписка из Единого государственного реестра недвижимости об объекте недвижимости
Сведения о частях земельного участка

Земельный участок				
(вид объекта недвижимости)				
Лист № ____ Раздела 4.2		Всего листов раздела 4.2 : ____		Всего разделов: ____
15.11.2021 № 99/2021/430683280				
Кадастровый номер:			02:17:000000:470(единое землепользование)	
Номер точки	Координаты, м		Описание закрепления на местности	Средняя квадратическая погрешность определения координат характерных точек границы части земельного участка, м
	X	Y		
1	2	3	4	5
14223	775245.61	1302181.12	данные отсутствуют	данные отсутствуют
14223	775245.61	1302181.12	данные отсутствуют	данные отсутствуют
14224	775225.56	1302190.59	данные отсутствуют	данные отсутствуют
14225	775230.43	1302185.28	данные отсутствуют	данные отсутствуют
14226	775242.26	1302180.22	данные отсутствуют	данные отсутствуют
14227	775208.89	1302198.46	данные отсутствуют	данные отсутствуют
14227	775208.89	1302198.46	данные отсутствуют	данные отсутствуют
14228	774749.73	1302364.47	данные отсутствуют	данные отсутствуют
14229	774764.8	1302368.59	данные отсутствуют	данные отсутствуют
14230	774777.6	1302367.42	данные отсутствуют	данные отсутствуют
14231	774786.94	1302372.21	данные отсутствуют	данные отсутствуют
14232	774802.63	1302372.06	данные отсутствуют	данные отсутствуют
14233	774826.69	1302360.64	данные отсутствуют	данные отсутствуют
14234	774845.17	1302352.89	данные отсутствуют	данные отсутствуют
14235	774856.58	1302350.76	данные отсутствуют	данные отсутствуют
14236	774871	1302338.14	данные отсутствуют	данные отсутствуют
14237	774879.2	1302331.7	данные отсутствуют	данные отсутствуют
Государственный регистратор			ФГИС ЕГРН	
полное наименование должности			подпись	
			инициалы, фамилия	

М.П.

Земельный участок				
(вид объекта недвижимости)				
Лист № ____ Раздела 4.2		Всего листов раздела 4.2 : ____		Всего разделов: ____
15.11.2021 № 99/2021/430683280				
Кадастровый номер:			02:17:000000:470(единое землепользование)	
Номер точки	Координаты, м		Описание закрепления на местности	Средняя квадратическая погрешность определения координат характерных точек границы части земельного участка, м
	X	Y		
1	2	3	4	5
14238	774898.65	1302324.93	данные отсутствуют	данные отсутствуют
14239	774909.24	1302316.71	данные отсутствуют	данные отсутствуют
14240	774915.06	1302307.42	данные отсутствуют	данные отсутствуют
14241	774926.91	1302301.2	данные отсутствуют	данные отсутствуют
14242	774935.56	1302302.36	данные отсутствуют	данные отсутствуют
14243	774937.15	1302301.09	данные отсутствуют	данные отсутствуют
14244	774939.07	1302288.71	данные отсутствуют	данные отсутствуют
14245	774952.67	1302276.31	данные отсутствуют	данные отсутствуют
14246	774969.96	1302271.54	данные отсутствуют	данные отсутствуют
14247	774981.71	1302266.84	данные отсутствуют	данные отсутствуют
14248	775001.22	1302266.94	данные отсутствуют	данные отсутствуют
14249	775007.88	1302259.67	данные отсутствуют	данные отсутствуют
14250	775017.44	1302248.32	данные отсутствуют	данные отсутствуют
14251	775034.35	1302233.81	данные отсутствуют	данные отсутствуют
14252	775043.76	1302223.21	данные отсутствуют	данные отсутствуют
14253	775057.24	1302217.36	данные отсутствуют	данные отсутствуют
14254	775078.55	1302210.63	данные отсутствуют	данные отсутствуют
Государственный регистратор			ФГИС ЕГРН	
полное наименование должности			подпись	
			инициалы, фамилия	

М.П.

Раздел 4.2

Выписка из Единого государственного реестра недвижимости об объекте недвижимости
Сведения о частях земельного участка

Земельный участок				
(вид объекта недвижимости)				
Лист № ____ Раздела 4.2		Всего листов раздела 4.2 : ____		Всего разделов: ____
15.11.2021 № 99/2021/430683280				
Кадастровый номер:			02:17:000000:470(единое землепользование)	
Номер точки	Координаты, м		Описание закрепления на местности	Средняя квадратическая погрешность определения координат характерных точек границы части земельного участка, м
	X	Y		
1	2	3	4	5
14255	775092.55	1302202.46	данные отсутствуют	данные отсутствуют
14256	775106.65	1302203.65	данные отсутствуют	данные отсутствуют
14257	775114.91	1302193.62	данные отсутствуют	данные отсутствуют
14258	775123.31	1302188.58	данные отсутствуют	данные отсутствуют
14259	775139.99	1302189.53	данные отсутствуют	данные отсутствуют
14260	775150.3	1302183.23	данные отсутствуют	данные отсутствуют
14261	775166	1302186.44	данные отсутствуют	данные отсутствуют
14262	775177.78	1302177.61	данные отсутствуют	данные отсутствуют
14263	775185.47	1302176.07	данные отсутствуют	данные отсутствуют
14264	775189.3	1302182.05	данные отсутствуют	данные отсутствуют
14265	775199.78	1302193.1	данные отсутствуют	данные отсутствуют
14266	776092.26	1301610.9	данные отсутствуют	данные отсутствуют
14266	776092.26	1301610.9	данные отсутствуют	данные отсутствуют
14267	775822.82	1301773.89	данные отсутствуют	данные отсутствуют
14268	775808.91	1301772.19	данные отсутствуют	данные отсутствуют
14269	775793.07	1301767.51	данные отсутствуют	данные отсутствуют
14270	775782.1	1301764.42	данные отсутствуют	данные отсутствуют
Государственный регистратор			ФГИС ЕГРН	
полное наименование должности			подпись	
			инициалы, фамилия	

М.П.

Земельный участок				
(вид объекта недвижимости)				
Лист № ____ Раздела 4.2		Всего листов раздела 4.2 : ____		Всего разделов: ____
15.11.2021 № 99/2021/430683280				
Кадастровый номер:			02:17:000000:470(единое землепользование)	
Номер точки	Координаты, м		Описание закрепления на местности	Средняя квадратическая погрешность определения координат характерных точек границы части земельного участка, м
	X	Y		
1	2	3	4	5
14271	775767.22	1301771.59	данные отсутствуют	данные отсутствуют
14272	775751.37	1301776.22	данные отсутствуют	данные отсутствуют
14273	775734.97	1301778.17	данные отсутствуют	данные отсутствуют
14274	775702.55	1301778.5	данные отсутствуют	данные отсутствуют
14275	775685.74	1301779.27	данные отсутствуют	данные отсутствуют
14276	775676.7	1301784.2	данные отсутствуют	данные отсутствуют
14277	775661.29	1301790.12	данные отсутствуют	данные отсутствуют
14278	775645.1	1301793.42	данные отсутствуют	данные отсутствуют
14279	775628.6	1301794.01	данные отсутствуют	данные отсутствуют
14280	775602.73	1301799.69	данные отсутствуют	данные отсутствуют
14281	775599.2	1301810.26	данные отсутствуют	данные отсутствуют
14282	775593.86	1301823.19	данные отсутствуют	данные отсутствуют
14283	775591.37	1301837.26	данные отсутствуют	данные отсутствуют
14284	775587.7	1301853.36	данные отсутствуют	данные отсутствуют
14285	775581.43	1301868.64	данные отсутствуют	данные отсутствуют
14286	775572.24	1301885.64	данные отсутствуют	данные отсутствуют
14287	775563.18	1301899.46	данные отсутствуют	данные отсутствуют
Государственный регистратор			ФГИС ЕГРН	
полное наименование должности			подпись	
			инициалы, фамилия	

М.П.

Земельный участок				
(вид объекта недвижимости)				
Лист № ____ Раздела 4.2		Всего листов раздела 4.2 : ____		Всего разделов: ____
15.11.2021 № 99/2021/430683280				
Кадастровый номер:			02:17:000000:470(единое землепользование)	
Номер точки	Координаты, м		Описание закрепления на местности	Средняя квадратическая погрешность определения координат характерных точек границы части земельного участка, м
	X	Y		
1	2	3	4	5
14288	775551.98	1301911.59	данные отсутствуют	данные отсутствуют
14289	775548.38	1301916.23	данные отсутствуют	данные отсутствуют
14290	775500.87	1301988.22	данные отсутствуют	данные отсутствуют
14291	775494.95	1301994.99	данные отсутствуют	данные отсутствуют
14292	775483.08	1302006.47	данные отсутствуют	данные отсутствуют
14293	775469.69	1302016.37	данные отсутствуют	данные отсутствуют
14294	775457.27	1302028.78	данные отсутствуют	данные отсутствуют
14295	775454.37	1302041.31	данные отсутствуют	данные отсутствуют
14296	775452.29	1302057.69	данные отсутствуют	данные отсутствуют
14297	775449.7	1302067.42	данные отсутствуют	данные отсутствуют
14298	775446.02	1302078.91	данные отсутствуют	данные отсутствуют
14299	775439.81	1302093.94	данные отсутствуют	данные отсутствуют
14300	775284.36	1302162.82	данные отсутствуют	данные отсутствуют
14301	775289.1	1302159.7	данные отсутствуют	данные отсутствуют
14302	775297.82	1302149.24	данные отсутствуют	данные отсутствуют
14303	775310.3	1302145.67	данные отсутствуют	данные отсутствуют
14304	775321.73	1302127.03	данные отсутствуют	данные отсутствуют
Государственный регистратор			ФГИС ЕГРН	
полное наименование должности			подпись	
			инициалы, фамилия	

М.П.

Земельный участок				
(вид объекта недвижимости)				
Лист № ____ Раздела 4.2		Всего листов раздела 4.2 : ____		Всего разделов: ____
15.11.2021 № 99/2021/430683280				
Кадастровый номер:			02:17:000000:470(единое землепользование)	
Номер точки	Координаты, м		Описание закрепления на местности	Средняя квадратическая погрешность определения координат характерных точек границы части земельного участка, м
	X	Y		
1	2	3	4	5
14305	775328.56	1302115.68	данные отсутствуют	данные отсутствуют
14306	775324.93	1302098.77	данные отсутствуют	данные отсутствуют
14307	775320.84	1302082.42	данные отсутствуют	данные отсутствуют
14308	775327.77	1302067.42	данные отсутствуют	данные отсутствуют
14309	775337.09	1302056.35	данные отсутствуют	данные отсутствуют
14310	775350.79	1302048.41	данные отсутствуют	данные отсутствуют
14311	775354.47	1302036.92	данные отсутствуют	данные отсутствуют
14312	775351.45	1302012.18	данные отсутствуют	данные отсутствуют
14313	775347.33	1301985.68	данные отсутствуют	данные отсутствуют
14314	775355.73	1301973.94	данные отсутствуют	данные отсутствуют
14315	775364.49	1301970.99	данные отсутствуют	данные отсутствуют
14316	775371.84	1301967.31	данные отсутствуют	данные отсутствуют
14317	775386.56	1301958.07	данные отсутствуют	данные отсутствуют
14318	775412.24	1301932.39	данные отсутствуют	данные отсутствуют
14319	775419.74	1301929.09	данные отсутствуют	данные отсутствуют
14320	775438.08	1301908.16	данные отсутствуют	данные отсутствуют
14321	775445.27	1301889.01	данные отсутствуют	данные отсутствуют
Государственный регистратор			ФГИС ЕГРН	
полное наименование должности			подпись	
			инициалы, фамилия	

М.П.

Раздел 4.2

Выписка из Единого государственного реестра недвижимости об объекте недвижимости
Сведения о частях земельного участка

Земельный участок				
(вид объекта недвижимости)				
Лист № ____ Раздела 4.2		Всего листов раздела 4.2 : ____		Всего разделов: ____
15.11.2021 № 99/2021/430683280				
Кадастровый номер:			02:17:000000:470(единое землепользование)	
Номер точки	Координаты, м		Описание закрепления на местности	Средняя квадратическая погрешность определения координат характерных точек границы части земельного участка, м
	X	Y		
1	2	3	4	5
14322	775458.5	1301866.76	данные отсутствуют	данные отсутствуют
14323	775470.85	1301842.63	данные отсутствуют	данные отсутствуют
14324	775484.36	1301837.92	данные отсутствуют	данные отсутствуют
14325	775492.37	1301823.17	данные отсутствуют	данные отсутствуют
14326	775490.61	1301806.73	данные отсутствуют	данные отсутствуют
14327	775497.65	1301792.07	данные отсутствуют	данные отсутствуют
14328	775504.34	1301778.63	данные отсутствуют	данные отсутствуют
14329	775512.78	1301753.32	данные отсутствуют	данные отсутствуют
14330	775519.33	1301732.52	данные отсутствуют	данные отсутствуют
14331	775535.21	1301712.51	данные отсутствуют	данные отсутствуют
14332	775555.52	1301702.06	данные отсутствуют	данные отсутствуют
14333	775569.52	1301704.95	данные отсутствуют	данные отсутствуют
14334	775594.13	1301698.69	данные отсутствуют	данные отсутствуют
14335	775611.05	1301686.43	данные отсутствуют	данные отсутствуют
14336	775621.67	1301688.66	данные отсутствуют	данные отсутствуют
14337	775633.27	1301694.12	данные отсутствуют	данные отсутствуют
14338	775635.02	1301693.09	данные отсутствуют	данные отсутствуют
Государственный регистратор			ФГИС ЕГРН	
полное наименование должности			подпись	
			инициалы, фамилия	

М.П.

Земельный участок				
(вид объекта недвижимости)				
Лист № ____ Раздела 4.2		Всего листов раздела 4.2 : ____		Всего разделов: ____
15.11.2021 № 99/2021/430683280				
Кадастровый номер:			02:17:000000:470(единое землепользование)	
Номер точки	Координаты, м		Описание закрепления на местности	Средняя квадратическая погрешность определения координат характерных точек границы части земельного участка, м
	X	Y		
1	2	3	4	5
14339	775637.24	1301685.88	данные отсутствуют	данные отсутствуют
14340	775647.32	1301680.85	данные отсутствуют	данные отсутствуют
14341	775670.42	1301676.7	данные отсутствуют	данные отсутствуют
14342	775701.64	1301678.5	данные отсутствуют	данные отсутствуют
14343	775731.4	1301678.23	данные отсутствуют	данные отсутствуют
14344	775762.13	1301656.55	данные отсутствуют	данные отсутствуют
14345	775782.1	1301642.45	данные отсутствуют	данные отсутствуют
14346	775799.62	1301645.27	данные отсутствуют	данные отсутствуют
14347	775810.24	1301657.63	данные отсутствуют	данные отсутствуют
14348	775829.23	1301674.28	данные отсутствуют	данные отсутствуют
14349	775842.98	1301674.82	данные отсутствуют	данные отсутствуют
14350	775867.75	1301667.16	данные отсутствуют	данные отсутствуют
14351	775877.57	1301656.07	данные отсутствуют	данные отсутствуют
14352	775888.67	1301636.79	данные отсутствуют	данные отсутствуют
14353	775915.26	1301631.59	данные отсутствуют	данные отсутствуют
14354	775936.43	1301639.96	данные отсутствуют	данные отсутствуют
14355	775952.73	1301640.44	данные отсутствуют	данные отсутствуют
Государственный регистратор			ФГИС ЕГРН	
полное наименование должности			подпись	
			инициалы, фамилия	

М.П.

Раздел 4.2

Выписка из Единого государственного реестра недвижимости об объекте недвижимости
Сведения о частях земельного участка

Земельный участок				
(вид объекта недвижимости)				
Лист № ____ Раздела 4.2		Всего листов раздела 4.2 : ____		Всего разделов: ____
15.11.2021 № 99/2021/430683280				
Кадастровый номер:			02:17:000000:470(единое землепользование)	
Номер точки	Координаты, м		Описание закрепления на местности	Средняя квадратическая погрешность определения координат характерных точек границы части земельного участка, м
	X	Y		
1	2	3	4	5
14356	775978.26	1301629.48	данные отсутствуют	данные отсутствуют
14357	775999.88	1301615.45	данные отсутствуют	данные отсутствуют
14358	776030.35	1301627.21	данные отсутствуют	данные отсутствуют
14359	776043	1301622.39	данные отсутствуют	данные отсутствуют
14360	776051.72	1301619.12	данные отсутствуют	данные отсутствуют
14361	776057.96	1301625.3	данные отсутствуют	данные отсутствуют
14362	776071.83	1301632.29	данные отсутствуют	данные отсутствуют
14363	776082.72	1301621.4	данные отсутствуют	данные отсутствуют
Государственный регистратор			ФГИС ЕГРН	
полное наименование должности			подпись	
			инициалы, фамилия	

М.П.

Выписка из Единого государственного реестра недвижимости об объекте недвижимости
Сведения о частях земельного участка

Земельный участок				
(вид объекта недвижимости)				
Лист № ____ Раздела 4.2		Всего листов раздела 4.2 : ____		Всего разделов: ____
15.11.2021 № 99/2021/430683280				
Кадастровый номер:			02:17:000000:470(единое землепользование)	
Сведения о характерных точках границы части (частей) земельного участка				
Учетный номер части: 18				
Система координат: МСК-05				
Зона №				
Номер точки	Координаты, м		Описание закрепления на местности	Средняя квадратическая погрешность определения координат характерных точек границы части земельного участка, м
	X	Y		
1	2	3	4	5
11930	766571.1	1309692.52	данные отсутствуют	данные отсутствуют
11933	766488.65	1309758.48	данные отсутствуют	данные отсутствуют
11934	766396.31	1309659.54	данные отсутствуют	данные отсутствуют
11935	766360.03	1309593.58	данные отсутствуют	данные отсутствуют
12536	766501.99	1309767.37	данные отсутствуют	данные отсутствуют
12627	766525.06	1309690.99	данные отсутствуют	данные отсутствуют
12628	766523.43	1309692.89	данные отсутствуют	данные отсутствуют
12629	766520.37	1309692.89	данные отсутствуют	данные отсутствуют
12630	766509.99	1309695.94	данные отсутствуют	данные отсутствуют
12631	766502.65	1309690.45	данные отсутствуют	данные отсутствуют
12632	766498.99	1309686.17	данные отсутствуют	данные отсутствуют
12633	766492.27	1309684.95	данные отсутствуют	данные отсутствуют
12634	766480.05	1309676.39	данные отсутствуют	данные отсутствуют
12635	766477.92	1309673.35	данные отсутствуют	данные отсутствуют
12636	766471.49	1309664.17	данные отсутствуют	данные отсутствуют
12637	766456.22	1309651.34	данные отсутствуют	данные отсутствуют
Государственный регистратор			ФГИС ЕГРН	
полное наименование должности			подпись	
			инициалы, фамилия	

М.П.

Раздел 4.2

Выписка из Единого государственного реестра недвижимости об объекте недвижимости
Сведения о частях земельного участка

Земельный участок				
(вид объекта недвижимости)				
Лист № ____ Раздела 4.2		Всего листов раздела 4.2 : ____		Всего разделов: ____
15.11.2021 № 99/2021/430683280				
Кадастровый номер:			02:17:000000:470(единое землепользование)	
Номер точки	Координаты, м		Описание закрепления на местности	Средняя квадратическая погрешность определения координат характерных точек границы части земельного участка, м
	X	Y		
1	2	3	4	5
12638	766448.13	1309649.2	данные отсутствуют	данные отсутствуют
12639	766442.32	1309651.03	данные отсутствуют	данные отсутствуют
12640	766436.52	1309650.12	данные отсутствуют	данные отсутствуют
12641	766433.47	1309651.13	данные отсутствуют	данные отсутствуют
12725	766430.86	1309652.72	данные отсутствуют	данные отсутствуют
12726	766428.27	1309655.31	данные отсутствуют	данные отсутствуют
12727	766425.83	1309660.2	данные отсутствуют	данные отсутствуют
12728	766426.74	1309662.95	данные отсутствуют	данные отсутствуют
12729	766431.63	1309669.67	данные отсутствуют	данные отсутствуют
12730	766428.88	1309674.56	данные отсутствуют	данные отсутствуют
12731	766430.71	1309680.97	данные отсутствуют	данные отсутствуют
12732	766433.77	1309686.17	данные отсутствуют	данные отсутствуют
12733	766438.96	1309689.53	данные отсутствуют	данные отсутствуют
12734	766444.77	1309687.69	данные отсутствуют	данные отсутствуют
12735	766451.79	1309685.55	данные отсутствуют	данные отсутствуют
12736	766457.29	1309687.08	данные отсутствуют	данные отсутствуют
12737	766457.6	1309689.22	данные отсутствуют	данные отсутствуют
Государственный регистратор			ФГИС ЕГРН	
полное наименование должности			подпись	
			инициалы, фамилия	

М.П.

Земельный участок				
(вид объекта недвижимости)				
Лист № ____ Раздела 4.2		Всего листов раздела 4.2: ____		Всего разделов: ____
15.11.2021 № 99/2021/430683280				
Кадастровый номер:			02:17:000000:470(единое землепользование)	
Номер точки	Координаты, м		Описание закрепления на местности	Средняя квадратическая погрешность определения координат характерных точек границы части земельного участка, м
	X	Y		
1	2	3	4	5
12738	766456.07	1309691.36	данные отсутствуют	данные отсутствуют
12739	766453.01	1309692.28	данные отсутствуют	данные отсутствуют
12740	766449.35	1309693.5	данные отсутствуют	данные отсутствуют
12741	766450.57	1309697.77	данные отсутствуют	данные отсутствуют
12742	766452.4	1309703.58	данные отсутствуют	данные отсутствуют
12743	766451.79	1309708.77	данные отсутствуют	данные отсутствуют
12744	766451.79	1309711.22	данные отсутствуют	данные отсутствуют
12745	766460.35	1309713.05	данные отсутствуют	данные отсутствуют
12746	766465.85	1309715.19	данные отсутствуют	данные отсутствуют
12747	766477.76	1309722.82	данные отсутствуют	данные отсутствуют
12748	766483.87	1309725.57	данные отсутствуют	данные отсутствуют
12749	766489.67	1309730.46	данные отсутствуют	данные отсутствуют
12750	766489.37	1309735.04	данные отсутствуют	данные отсутствуют
12751	766493.03	1309743.6	данные отсутствуют	данные отсутствуют
12752	766497.01	1309749.4	данные отсутствуют	данные отсутствуют
12753	766496.4	1309756.12	данные отсутствуют	данные отсутствуют
12754	766499.14	1309762.54	данные отсутствуют	данные отсутствуют
Государственный регистратор			ФГИС ЕГРН	
полное наименование должности			подпись	
			инициалы, фамилия	

М.П.

Раздел 4.2

Выписка из Единого государственного реестра недвижимости об объекте недвижимости
Сведения о частях земельного участка

Земельный участок				
(вид объекта недвижимости)				
Лист № ____ Раздела 4.2		Всего листов раздела 4.2: ____		Всего разделов: ____
15.11.2021 № 99/2021/430683280				
Кадастровый номер:			02:17:000000:470(единое землепользование)	
Номер точки	Координаты, м		Описание закрепления на местности	Средняя квадратическая погрешность определения координат характерных точек границы части земельного участка, м
	X	Y		
1	2	3	4	5
12755	766569.22	1309746.88	данные отсутствуют	данные отсутствуют
12755	766569.22	1309746.88	данные отсутствуют	данные отсутствуют
12756	766568.83	1309758.31	данные отсутствуют	данные отсутствуют
12757	766568.79	1309758.26	данные отсутствуют	данные отсутствуют
12758	766569.1	1309749.1	данные отсутствуют	данные отсутствуют
12760	766569.57	1309736.99	данные отсутствуют	данные отсутствуют
12761	766567.88	1309724.05	данные отсутствуют	данные отсутствуют
12762	766562.07	1309716.41	данные отсутствуют	данные отсутствуют
12763	766555.96	1309705.41	данные отсутствуют	данные отсутствуют
12764	766556.27	1309697.16	данные отсутствуют	данные отсутствуют
12765	766558.47	1309692.76	данные отсутствуют	данные отсутствуют
14364	766607.88	1309568.17	данные отсутствуют	данные отсутствуют
14364	766607.88	1309568.17	данные отсутствуют	данные отсутствуют
14365	766560.55	1309688.61	данные отсутствуют	данные отсутствуют
14366	766568.18	1309679.75	данные отсутствуют	данные отсутствуют
14367	766572.31	1309670.89	данные отсутствуют	данные отсутствуют
14368	766571.09	1309670.28	данные отсутствуют	данные отсутствуют
Государственный регистратор			ФГИС ЕГРН	
полное наименование должности			подпись	
			инициалы, фамилия	

М.П.

Земельный участок				
(вид объекта недвижимости)				
Лист № ____ Раздела 4.2		Всего листов раздела 4.2 : ____		Всего разделов: ____
15.11.2021 № 99/2021/430683280				
Кадастровый номер:			02:17:000000:470(единое землепользование)	
Номер точки	Координаты, м		Описание закрепления на местности	Средняя квадратическая погрешность определения координат характерных точек границы части земельного участка, м
	X	Y		
1	2	3	4	5
14369	766568.64	1309672.12	данные отсутствуют	данные отсутствуют
14370	766564.36	1309671.5	данные отсутствуют	данные отсутствуют
14371	766566.2	1309666.01	данные отсутствуют	данные отсутствуют
14372	766566.2	1309664.17	данные отсутствуют	данные отсутствуют
14373	766562.53	1309665.4	данные отсутствуют	данные отсутствуют
14374	766558.87	1309665.4	данные отсутствуют	данные отсутствуют
14375	766557.03	1309661.73	данные отсутствуют	данные отсутствуют
14376	766559.48	1309658.67	данные отсутствуют	данные отсутствуют
14377	766561.92	1309656.84	данные отсутствуют	данные отсутствуют
14378	766560.09	1309655.62	данные отсутствуют	данные отсутствуют
14379	766552.76	1309657.45	данные отсутствуют	данные отсутствуют
14380	766542.37	1309667.84	данные отсутствуют	данные отсутствуют
14381	766534.43	1309680.06	данные отсутствуют	данные отсутствуют
14382	766352.66	1309589.89	данные отсутствуют	данные отсутствуют
14383	766365.98	1309576.62	данные отсутствуют	данные отсутствуют
14384	766378.83	1309567.32	данные отсутствуют	данные отсутствуют
14385	766394.94	1309558.85	данные отсутствуют	данные отсутствуют
Государственный регистратор			ФГИС ЕГРН	
полное наименование должности			подпись	
			инициалы, фамилия	

М.П.

Земельный участок				
(вид объекта недвижимости)				
Лист № ____ Раздела 4.2		Всего листов раздела 4.2 : ____		Всего разделов: ____
15.11.2021 № 99/2021/430683280				
Кадастровый номер:			02:17:000000:470(единое землепользование)	
Номер точки	Координаты, м		Описание закрепления на местности	Средняя квадратическая погрешность определения координат характерных точек границы части земельного участка, м
	X	Y		
1	2	3	4	5
14386	766413.03	1309552.92	данные отсутствуют	данные отсутствуют
14387	766429.35	1309550.38	данные отсутствуют	данные отсутствуют
14388	766450.69	1309549.23	данные отсутствуют	данные отсутствуют
14389	766467.1	1309551.02	данные отсутствуют	данные отсутствуют
14390	766481.79	1309554.67	данные отсутствуют	данные отсутствуют
14391	766497.36	1309560.19	данные отсутствуют	данные отсутствуют
14392	766516.41	1309564.29	данные отсутствуют	данные отсутствуют
14393	766535.87	1309558.6	данные отсутствуют	данные отсутствуют
14394	766552.17	1309555.93	данные отсутствуют	данные отсутствуют
14395	766568.68	1309555.99	данные отсутствуют	данные отсутствуют
14396	766584.96	1309558.76	данные отсутствуют	данные отсутствуют
14397	766600.57	1309564.18	данные отсутствуют	данные отсутствуют
Государственный регистратор			ФГИС ЕГРН	
полное наименование должности			подпись	
			инициалы, фамилия	

М.П.

Земельный участок				
(вид объекта недвижимости)				
Лист № ____ Раздела 4.2		Всего листов раздела 4.2 : ____		Всего разделов: ____
15.11.2021 № 99/2021/430683280				
Кадастровый номер:			02:17:000000:470(единое землепользование)	
Сведения о характерных точках границы части (частей) земельного участка				
Учетный номер части: 19				
Система координат: МСК-05				
Зона №				
Номер точки	Координаты, м		Описание закрепления на местности	Средняя квадратическая погрешность определения координат характерных точек границы части земельного участка, м
	X	Y		
1	2	3	4	5
11930	766571.1	1309692.52	данные отсутствуют	данные отсутствуют
11933	766488.65	1309758.48	данные отсутствуют	данные отсутствуют
11934	766396.31	1309659.54	данные отсутствуют	данные отсутствуют
12536	766501.99	1309767.37	данные отсутствуют	данные отсутствуют
12627	766525.06	1309690.99	данные отсутствуют	данные отсутствуют
12628	766523.43	1309692.89	данные отсутствуют	данные отсутствуют
12629	766520.37	1309692.89	данные отсутствуют	данные отсутствуют
12630	766509.99	1309695.94	данные отсутствуют	данные отсутствуют
12631	766502.65	1309690.45	данные отсутствуют	данные отсутствуют
12632	766498.99	1309686.17	данные отсутствуют	данные отсутствуют
12633	766492.27	1309684.95	данные отсутствуют	данные отсутствуют
12634	766480.05	1309676.39	данные отсутствуют	данные отсутствуют
12635	766477.92	1309673.35	данные отсутствуют	данные отсутствуют
12636	766471.49	1309664.17	данные отсутствуют	данные отсутствуют
12637	766456.22	1309651.34	данные отсутствуют	данные отсутствуют
12638	766448.13	1309649.2	данные отсутствуют	данные отсутствуют
Государственный регистратор			ФГИС ЕГРН	
полное наименование должности			подпись	
			инициалы, фамилия	

М.П.

Раздел 4.2

Выписка из Единого государственного реестра недвижимости об объекте недвижимости
Сведения о частях земельного участка

Земельный участок				
(вид объекта недвижимости)				
Лист № ____ Раздела 4.2		Всего листов раздела 4.2 : ____		Всего разделов: ____
15.11.2021 № 99/2021/430683280				
Кадастровый номер:			02:17:000000:470(единое землепользование)	
Номер точки	Координаты, м		Описание закрепления на местности	Средняя квадратическая погрешность определения координат характерных точек границы части земельного участка, м
	X	Y		
1	2	3	4	5
12639	766442.32	1309651.03	данные отсутствуют	данные отсутствуют
12640	766436.52	1309650.12	данные отсутствуют	данные отсутствуют
12641	766433.47	1309651.13	данные отсутствуют	данные отсутствуют
12725	766430.86	1309652.72	данные отсутствуют	данные отсутствуют
12726	766428.27	1309655.31	данные отсутствуют	данные отсутствуют
12727	766425.83	1309660.2	данные отсутствуют	данные отсутствуют
12728	766426.74	1309662.95	данные отсутствуют	данные отсутствуют
12729	766431.63	1309669.67	данные отсутствуют	данные отсутствуют
12730	766428.88	1309674.56	данные отсутствуют	данные отсутствуют
12731	766430.71	1309680.97	данные отсутствуют	данные отсутствуют
12732	766433.77	1309686.17	данные отсутствуют	данные отсутствуют
12733	766438.96	1309689.53	данные отсутствуют	данные отсутствуют
12734	766444.77	1309687.69	данные отсутствуют	данные отсутствуют
12735	766451.79	1309685.55	данные отсутствуют	данные отсутствуют
12736	766457.29	1309687.08	данные отсутствуют	данные отсутствуют
12737	766457.6	1309689.22	данные отсутствуют	данные отсутствуют
12738	766456.07	1309691.36	данные отсутствуют	данные отсутствуют
Государственный регистратор			ФГИС ЕГРН	
полное наименование должности			подпись	
			инициалы, фамилия	

М.П.

Земельный участок				
(вид объекта недвижимости)				
Лист № ____ Раздела 4.2		Всего листов раздела 4.2: ____		Всего разделов: ____
15.11.2021 № 99/2021/430683280				
Кадастровый номер:			02:17:000000:470(единое землепользование)	
Номер точки	Координаты, м		Описание закрепления на местности	Средняя квадратическая погрешность определения координат характерных точек границы части земельного участка, м
	X	Y		
1	2	3	4	5
12739	766453.01	1309692.28	данные отсутствуют	данные отсутствуют
12740	766449.35	1309693.5	данные отсутствуют	данные отсутствуют
12741	766450.57	1309697.77	данные отсутствуют	данные отсутствуют
12742	766452.4	1309703.58	данные отсутствуют	данные отсутствуют
12743	766451.79	1309708.77	данные отсутствуют	данные отсутствуют
12744	766451.79	1309711.22	данные отсутствуют	данные отсутствуют
12745	766460.35	1309713.05	данные отсутствуют	данные отсутствуют
12746	766465.85	1309715.19	данные отсутствуют	данные отсутствуют
12747	766477.76	1309722.82	данные отсутствуют	данные отсутствуют
12748	766483.87	1309725.57	данные отсутствуют	данные отсутствуют
12749	766489.67	1309730.46	данные отсутствуют	данные отсутствуют
12750	766489.37	1309735.04	данные отсутствуют	данные отсутствуют
12751	766493.03	1309743.6	данные отсутствуют	данные отсутствуют
12752	766497.01	1309749.4	данные отсутствуют	данные отсутствуют
12753	766496.4	1309756.12	данные отсутствуют	данные отсутствуют
12754	766499.14	1309762.54	данные отсутствуют	данные отсутствуют
12755	766569.22	1309746.88	данные отсутствуют	данные отсутствуют
Государственный регистратор			ФГИС ЕГРН	
полное наименование должности			подпись	
			инициалы, фамилия	

М.П.

Раздел 4.2

Выписка из Единого государственного реестра недвижимости об объекте недвижимости
Сведения о частях земельного участка

Земельный участок				
(вид объекта недвижимости)				
Лист № ____ Раздела 4.2		Всего листов раздела 4.2: ____		Всего разделов: ____
15.11.2021 № 99/2021/430683280				
Кадастровый номер:			02:17:000000:470(единое землепользование)	
Номер точки	Координаты, м		Описание закрепления на местности	Средняя квадратическая погрешность определения координат характерных точек границы части земельного участка, м
	X	Y		
1	2	3	4	5
12756	766568.83	1309758.31	данные отсутствуют	данные отсутствуют
12757	766568.79	1309758.26	данные отсутствуют	данные отсутствуют
12758	766569.1	1309749.1	данные отсутствуют	данные отсутствуют
12758	766569.1	1309749.1	данные отсутствуют	данные отсутствуют
12760	766569.57	1309736.99	данные отсутствуют	данные отсутствуют
12761	766567.88	1309724.05	данные отсутствуют	данные отсутствуют
12762	766562.07	1309716.41	данные отсутствуют	данные отсутствуют
12763	766555.96	1309705.41	данные отсутствуют	данные отсутствуют
12764	766556.27	1309697.16	данные отсутствуют	данные отсутствуют
12765	766558.47	1309692.76	данные отсутствуют	данные отсутствуют
14365	766560.55	1309688.61	данные отсутствуют	данные отсутствуют
14366	766568.18	1309679.75	данные отсутствуют	данные отсутствуют
14367	766572.31	1309670.89	данные отсутствуют	данные отсутствуют
14368	766571.09	1309670.28	данные отсутствуют	данные отсутствуют
14369	766568.64	1309672.12	данные отсутствуют	данные отсутствуют
14370	766564.36	1309671.5	данные отсутствуют	данные отсутствуют
14371	766566.2	1309666.01	данные отсутствуют	данные отсутствуют
Государственный регистратор			ФГИС ЕГРН	
полное наименование должности			подпись	
			инициалы, фамилия	

М.П.

Земельный участок				
(вид объекта недвижимости)				
Лист № ____ Раздела 4.2		Всего листов раздела 4.2 : ____		Всего разделов: ____
15.11.2021 № 99/2021/430683280				
Кадастровый номер:			02:17:000000:470(единое землепользование)	
Номер точки	Координаты, м		Описание закрепления на местности	Средняя квадратическая погрешность определения координат характерных точек границы части земельного участка, м
	X	Y		
1	2	3	4	5
14372	766566.2	1309664.17	данные отсутствуют	данные отсутствуют
14373	766562.53	1309665.4	данные отсутствуют	данные отсутствуют
14374	766558.87	1309665.4	данные отсутствуют	данные отсутствуют
14375	766557.03	1309661.73	данные отсутствуют	данные отсутствуют
14376	766559.48	1309658.67	данные отсутствуют	данные отсутствуют
14377	766561.92	1309656.84	данные отсутствуют	данные отсутствуют
14378	766560.09	1309655.62	данные отсутствуют	данные отсутствуют
14379	766552.76	1309657.45	данные отсутствуют	данные отсутствуют
14380	766542.37	1309667.84	данные отсутствуют	данные отсутствуют
14381	766534.43	1309680.06	данные отсутствуют	данные отсутствуют
14398	766395.5	1309617.36	данные отсутствуют	данные отсутствуют
14398	766395.5	1309617.36	данные отсутствуют	данные отсутствуют
14399	766404.85	1309610.02	данные отсутствуют	данные отсутствуют
14400	766414.2	1309604.99	данные отсутствуют	данные отсутствуют
14401	766424.78	1309601.52	данные отсутствуют	данные отсутствуют
14402	766437.07	1309600.12	данные отсутствуют	данные отсутствуют
14403	766449.41	1309599.22	данные отсутствуют	данные отсутствуют
Государственный регистратор			ФГИС ЕГРН	
полное наименование должности			подпись	
			инициалы, фамилия	

М.П.

Раздел 4.2

Выписка из Единого государственного реестра недвижимости об объекте недвижимости
Сведения о частях земельного участка

Земельный участок				
(вид объекта недвижимости)				
Лист № ____ Раздела 4.2		Всего листов раздела 4.2 : ____		Всего разделов: ____
15.11.2021 № 99/2021/430683280				
Кадастровый номер:			02:17:000000:470(единое землепользование)	
Номер точки	Координаты, м		Описание закрепления на местности	Средняя квадратическая погрешность определения координат характерных точек границы части земельного участка, м
	X	Y		
1	2	3	4	5
14404	766460.92	1309600.86	данные отсутствуют	данные отсутствуют
14405	766472.95	1309604.22	данные отсутствуют	данные отсутствуют
14406	766484.01	1309609.77	данные отсутствуют	данные отсутствуют
14407	766503.65	1309625.89	данные отсутствуют	данные отсутствуют
14408	766517.4	1309622.09	данные отсутствуют	данные отсутствуют
14409	766527.17	1309614.5	данные отсутствуют	данные отсутствуют
14410	766538.49	1309609.53	данные отсутствуют	данные отсутствуют
14411	766552.03	1309606.27	данные отсутствуют	данные отсутствуют
14412	766564.39	1309605.8	данные отсутствуют	данные отсутствуют
14413	766576.48	1309608.38	данные отсутствуют	данные отсутствуют
14414	766587.58	1309613.85	данные отсутствуют	данные отсутствуют
14415	766593.12	1309618.08	данные отсутствуют	данные отсутствуют
14416	766382.76	1309634.91	данные отсутствуют	данные отсутствуют
14417	766387.81	1309625.93	данные отсутствуют	данные отсутствуют
Государственный регистратор			ФГИС ЕГРН	
полное наименование должности			подпись	
			инициалы, фамилия	

М.П.

Выписка из Единого государственного реестра недвижимости об объекте недвижимости
Сведения о частях земельного участка

Земельный участок				
(вид объекта недвижимости)				
Лист № ____ Раздела 4.2		Всего листов раздела 4.2 : ____		Всего разделов: ____
15.11.2021 № 99/2021/430683280				
Кадастровый номер:			02:17:000000:470(единое землепользование)	
Сведения о характерных точках границы части (частей) земельного участка				
Учетный номер части: 20				
Система координат: МСК-05				
Зона №				
Номер точки	Координаты, м		Описание закрепления на местности	Средняя квадратическая погрешность определения координат характерных точек границы части земельного участка, м
	X	Y		
1	2	3	4	5
9836	758311.71	1315659.9	данные отсутствуют	данные отсутствуют
9839	758429.35	1315886.62	данные отсутствуют	данные отсутствуют
9840	758371.52	1315884.66	данные отсутствуют	данные отсутствуют
9841	758205.25	1315745.33	данные отсутствуют	данные отсутствуют
9842	758181.6	1315716.42	данные отсутствуют	данные отсутствуют
9843	758148.74	1315757.82	данные отсутствуют	данные отсутствуют
10191	756658.92	1315451.63	данные отсутствуют	данные отсутствуют
10195	756440.84	1315614.3	данные отсутствуют	данные отсутствуют
10208	756226.35	1315625.82	данные отсутствуют	данные отсутствуют
10209	756165.89	1315717.23	данные отсутствуют	данные отсутствуют
10214	756058.65	1315746.74	данные отсутствуют	данные отсутствуют
10616	758540.35	1316108.88	данные отсутствуют	данные отсутствуют
10617	758545.32	1316107.86	данные отсутствуют	данные отсутствуют
14418	758321.46	1315631.75	данные отсутствуют	данные отсутствуют
14418	758321.46	1315631.75	данные отсутствуют	данные отсутствуют
14419	758320.95	1315639.13	данные отсутствуют	данные отсутствуют
Государственный регистратор			ФГИС ЕГРН	
полное наименование должности			подпись	
			инициалы, фамилия	

М.П.

Раздел 4.2

Выписка из Единого государственного реестра недвижимости об объекте недвижимости
Сведения о частях земельного участка

Земельный участок				
(вид объекта недвижимости)				
Лист № ____ Раздела 4.2		Всего листов раздела 4.2 : ____		Всего разделов: ____
15.11.2021 № 99/2021/430683280				
Кадастровый номер:			02:17:000000:470(единое землепользование)	
Номер точки	Координаты, м		Описание закрепления на местности	Средняя квадратическая погрешность определения координат характерных точек границы части земельного участка, м
	X	Y		
1	2	3	4	5
14420	758320.7	1315639.18	данные отсутствуют	данные отсутствуют
14421	758320.68	1315639.19	данные отсутствуют	данные отсутствуют
14422	758320.64	1315639.23	данные отсутствуют	данные отсутствуют
14423	758320.63	1315639.25	данные отсутствуют	данные отсутствуют
14424	758319.91	1315641.78	данные отсутствуют	данные отсутствуют
14425	758345.89	1315699.33	данные отсутствуют	данные отсутствуют
14426	758351.73	1315694.81	данные отсутствуют	данные отсутствуют
14427	758354.04	1315695.31	данные отсутствуют	данные отсутствуют
14428	758364.11	1315696.06	данные отсутствуют	данные отсутствуют
14429	758364.14	1315696.05	данные отсутствуют	данные отсутствуют
14430	758374.86	1315692.07	данные отсутствуют	данные отсутствуют
14431	758374.88	1315692.07	данные отсутствуют	данные отсутствуют
14432	758384.41	1315686.05	данные отсутствуют	данные отсутствуют
14433	758388.87	1315689.86	данные отсутствуют	данные отсутствуют
14434	758401.98	1315700.83	данные отсутствуют	данные отсутствуют
14435	758417.56	1315727.27	данные отсутствуют	данные отсутствуют
14436	758417.57	1315727.28	данные отсутствуют	данные отсутствуют
Государственный регистратор			ФГИС ЕГРН	
полное наименование должности			подпись	
			инициалы, фамилия	

М.П.

Земельный участок				
(вид объекта недвижимости)				
Лист № ____ Раздела 4.2		Всего листов раздела 4.2 : ____		Всего разделов: ____
15.11.2021 № 99/2021/430683280				
Кадастровый номер:			02:17:000000:470(единое землепользование)	
Номер точки	Координаты, м		Описание закрепления на местности	Средняя квадратическая погрешность определения координат характерных точек границы части земельного участка, м
	X	Y		
1	2	3	4	5
14437	758431.88	1315742.86	данные отсутствуют	данные отсутствуют
14438	758431.9	1315742.87	данные отсутствуют	данные отсутствуют
14439	758437.36	1315746.52	данные отсутствуют	данные отсутствуют
14440	758437.37	1315746.53	данные отсутствуют	данные отсутствуют
14441	758437.39	1315746.54	данные отсутствуют	данные отсутствуют
14442	758445.73	1315748.02	данные отсутствуют	данные отсутствуют
14443	758458.26	1315765.04	данные отсутствуют	данные отсутствуют
14444	758467.77	1315755.66	данные отсутствуют	данные отсутствуют
14445	758484.06	1315769.2	данные отсутствуют	данные отсутствуют
14446	758525.35	1315800.17	данные отсутствуют	данные отсутствуют
14447	758551.97	1315819.12	данные отсутствуют	данные отсутствуют
14448	758553.79	1315819.63	данные отсутствуют	данные отсутствуют
14449	758568.35	1315859.78	данные отсутствуют	данные отсутствуют
14450	758690.05	1316055.57	данные отсутствуют	данные отсутствуют
14451	758641.9	1316076.42	данные отсутствуют	данные отсутствуют
14452	758618.89	1316082.68	данные отсутствуют	данные отсутствуют
14453	758612.52	1316053.27	данные отсутствуют	данные отсутствуют
Государственный регистратор			ФГИС ЕГРН	
полное наименование должности			подпись	
			инициалы, фамилия	

М.П.

Раздел 4.2

Выписка из Единого государственного реестра недвижимости об объекте недвижимости
Сведения о частях земельного участка

Земельный участок				
(вид объекта недвижимости)				
Лист № ____ Раздела 4.2		Всего листов раздела 4.2 : ____		Всего разделов: ____
15.11.2021 № 99/2021/430683280				
Кадастровый номер:			02:17:000000:470(единое землепользование)	
Номер точки	Координаты, м		Описание закрепления на местности	Средняя квадратическая погрешность определения координат характерных точек границы части земельного участка, м
	X	Y		
1	2	3	4	5
14454	758590.69	1316004.07	данные отсутствуют	данные отсутствуют
14455	758575.03	1315966.89	данные отсутствуют	данные отсутствуют
14456	758565.04	1315945.05	данные отсутствуют	данные отсутствуют
14457	758552.99	1315930.42	данные отсутствуют	данные отсутствуют
14458	758534.27	1315917.82	данные отсутствуют	данные отсутствуют
14459	758509.12	1315911.37	данные отсутствуют	данные отсутствуют
14460	758466.34	1315880.91	данные отсутствуют	данные отсутствуют
14461	758422.05	1315847.69	данные отсутствуют	данные отсутствуют
14462	758360.16	1315796.22	данные отсутствуют	данные отсутствуют
14463	758324.31	1315766.23	данные отсутствуют	данные отсутствуют
14464	758288.46	1315735.61	данные отсутствуют	данные отсутствуют
14465	758257.22	1315708.92	данные отсутствуют	данные отсутствуют
14466	758240.71	1315692.45	данные отсутствуют	данные отсутствуют
14467	758211.82	1315674.1	данные отсутствуют	данные отсутствуют
14468	758180.41	1315660.36	данные отсутствуют	данные отсутствуют
14469	758153.85	1315651.29	данные отсутствуют	данные отсутствуют
14470	758111.63	1315624.66	данные отсутствуют	данные отсутствуют
Государственный регистратор			ФГИС ЕГРН	
полное наименование должности			подпись	
			инициалы, фамилия	

М.П.

Земельный участок				
(вид объекта недвижимости)				
Лист № ____ Раздела 4.2		Всего листов раздела 4.2 : ____		Всего разделов: ____
15.11.2021 № 99/2021/430683280				
Кадастровый номер:			02:17:000000:470(единое землепользование)	
Номер точки	Координаты, м		Описание закрепления на местности	Средняя квадратическая погрешность определения координат характерных точек границы части земельного участка, м
	X	Y		
1	2	3	4	5
14471	758081.11	1315604.52	данные отсутствуют	данные отсутствуют
14472	758053.07	1315579.1	данные отсутствуют	данные отсутствуют
14473	758019.8	1315553.66	данные отсутствуют	данные отсутствуют
14474	757964.37	1315512.58	данные отсутствуют	данные отсутствуют
14475	757912.84	1315476.05	данные отсутствуют	данные отсутствуют
14476	757862.69	1315442.18	данные отсутствуют	данные отсутствуют
14477	757815.81	1315406.37	данные отсутствуют	данные отсутствуют
14478	757786.52	1315381.63	данные отсутствуют	данные отсутствуют
14479	757751.22	1315350.92	данные отсутствуют	данные отсутствуют
14480	757710.16	1315320.94	данные отсутствуют	данные отсутствуют
14481	757661.25	1315284.42	данные отсутствуют	данные отсутствуют
14482	757626.6	1315260.02	данные отсутствуют	данные отсутствуют
14483	757585.45	1315256.76	данные отсутствуют	данные отсутствуют
14484	757506.49	1315254.81	данные отсутствуют	данные отсутствуют
14485	757434.05	1315257.41	данные отсутствуют	данные отсутствуют
14486	757317.85	1315266.57	данные отсутствуют	данные отсутствуют
14487	757231.6	1315283.57	данные отсутствуют	данные отсутствуют
Государственный регистратор			ФГИС ЕГРН	
полное наименование должности			подпись	
			инициалы, фамилия	

М.П.

Земельный участок				
(вид объекта недвижимости)				
Лист № ____ Раздела 4.2		Всего листов раздела 4.2 : ____		Всего разделов: ____
15.11.2021 № 99/2021/430683280				
Кадастровый номер:			02:17:000000:470(единое землепользование)	
Номер точки	Координаты, м		Описание закрепления на местности	Средняя квадратическая погрешность определения координат характерных точек границы части земельного участка, м
	X	Y		
1	2	3	4	5
14488	757162.92	1315307.14	данные отсутствуют	данные отсутствуют
14489	757144.87	1315317	данные отсутствуют	данные отсутствуют
14490	757112.07	1315339.42	данные отсутствуют	данные отсутствуют
14491	757081.71	1315352.98	данные отсутствуют	данные отсутствуют
14492	757044.16	1315359.77	данные отсутствуют	данные отсутствуют
14493	757023.55	1315361.38	данные отсутствуют	данные отсутствуют
14494	757011.93	1315359.55	данные отсутствуют	данные отсутствуют
14495	757003.82	1315349.43	данные отсутствуют	данные отсутствуют
14496	756988.83	1315343.79	данные отсутствуют	данные отсутствуют
14497	756961.63	1315345.87	данные отсутствуют	данные отсутствуют
14498	756943.57	1315353.66	данные отсутствуют	данные отсутствуют
14499	756927.46	1315369.13	данные отсутствуют	данные отсутствуют
14500	756906.13	1315378.68	данные отсутствуют	данные отсутствуют
14501	756876.83	1315380	данные отсутствуют	данные отсутствуют
14502	756852.59	1315385.17	данные отсутствуют	данные отсутствуют
14503	756834.06	1315383.93	данные отсутствуют	данные отсутствуют
14504	756807.5	1315391.06	данные отсутствуют	данные отсутствуют
Государственный регистратор			ФГИС ЕГРН	
полное наименование должности			подпись	
			инициалы, фамилия	

М.П.

Земельный участок				
(вид объекта недвижимости)				
Лист № ____ Раздела 4.2		Всего листов раздела 4.2 : ____		Всего разделов: ____
15.11.2021 № 99/2021/430683280				
Кадастровый номер:			02:17:000000:470(единое землепользование)	
Номер точки	Координаты, м		Описание закрепления на местности	Средняя квадратическая погрешность определения координат характерных точек границы части земельного участка, м
	X	Y		
1	2	3	4	5
14505	756786.75	1315391.7	данные отсутствуют	данные отсутствуют
14506	756743.29	1315395.06	данные отсутствуют	данные отсутствуют
14507	756704.06	1315410.1	данные отсутствуют	данные отсутствуют
14508	756655.57	1315433.73	данные отсутствуют	данные отсутствуют
14509	756625.16	1315457.02	данные отсутствуют	данные отсутствуют
14510	756581.91	1315469.28	данные отсутствуют	данные отсутствуют
14511	756532.84	1315471.94	данные отсутствуют	данные отсутствуют
14512	756476.03	1315488.93	данные отсутствуют	данные отсутствуют
14513	756423.67	1315508.58	данные отсутствуют	данные отсутствуют
14514	756387.54	1315528.99	данные отсутствуют	данные отсутствуют
14515	756367.6	1315547.65	данные отсутствуют	данные отсутствуют
14516	756319.5	1315560.67	данные отсутствуют	данные отсутствуют
14517	756271.15	1315582.23	данные отсутствуют	данные отсутствуют
14518	756232.31	1315603.39	данные отсутствуют	данные отсутствуют
14519	756195.91	1315642.4	данные отсутствуют	данные отсутствуют
14520	756155.71	1315672.22	данные отсутствуют	данные отсутствуют
14521	756110.81	1315694.34	данные отсутствуют	данные отсутствуют
Государственный регистратор			ФГИС ЕГРН	
полное наименование должности			подпись	
			инициалы, фамилия	

М.П.

Раздел 4.2

Выписка из Единого государственного реестра недвижимости об объекте недвижимости
Сведения о частях земельного участка

Земельный участок				
(вид объекта недвижимости)				
Лист № ____ Раздела 4.2		Всего листов раздела 4.2 : ____		Всего разделов: ____
15.11.2021 № 99/2021/430683280				
Кадастровый номер:			02:17:000000:470(единое землепользование)	
Номер точки	Координаты, м		Описание закрепления на местности	Средняя квадратическая погрешность определения координат характерных точек границы части земельного участка, м
	X	Y		
1	2	3	4	5
14522	756069.45	1315716.07	данные отсутствуют	данные отсутствуют
14523	756048.49	1315734.6	данные отсутствуют	данные отсутствуют
14524	756032.74	1315715.79	данные отсутствуют	данные отсутствуют
14525	756131.34	1315638.78	данные отсутствуют	данные отсутствуют
14526	756205.48	1315551.7	данные отсутствуют	данные отсутствуют
14527	756242.69	1315485.65	данные отсутствуют	данные отсутствуют
14528	756278.77	1315469.34	данные отсутствуют	данные отсутствуют
14529	756293.37	1315464.14	данные отсутствуют	данные отсутствуют
14530	756317.45	1315457.63	данные отсутствуют	данные отсутствуют
14531	756317.51	1315457.58	данные отсутствуют	данные отсутствуют
14532	756344.39	1315451.63	данные отсутствуют	данные отсутствуют
14533	756442.28	1315435.81	данные отсутствуют	данные отсутствуют
14534	756507.05	1315415.65	данные отсутствуют	данные отсутствуют
14535	756542.32	1315439.39	данные отсутствуют	данные отсутствуют
14536	756589.82	1315422.85	данные отсутствуют	данные отсутствуют
14537	756571.11	1315396.22	данные отсутствуют	данные отсутствуют
14538	756596.76	1315353.11	данные отсутствуют	данные отсутствуют
Государственный регистратор			ФГИС ЕГРН	
полное наименование должности			подпись	
			инициалы, фамилия	

М.П.

Земельный участок				
(вид объекта недвижимости)				
Лист № ____ Раздела 4.2		Всего листов раздела 4.2: ____		Всего разделов: ____
15.11.2021 № 99/2021/430683280				
Кадастровый номер:			02:17:000000:470(единое землепользование)	
Номер точки	Координаты, м		Описание закрепления на местности	Средняя квадратическая погрешность определения координат характерных точек границы части земельного участка, м
	X	Y		
1	2	3	4	5
14539	756609.58	1315345.18	данные отсутствуют	данные отсутствуют
14540	756644.53	1315389.02	данные отсутствуют	данные отсутствуют
14541	756687.71	1315348	данные отсутствуют	данные отсутствуют
14542	756687.71	1315309.44	данные отсутствуют	данные отсутствуют
14543	756707.49	1315301.69	данные отсутствуют	данные отсутствуют
14544	756723.35	1315297.07	данные отсутствуют	данные отсутствуют
14545	756779.04	1315292	данные отсутствуют	данные отсутствуют
14546	756808.13	1315287.35	данные отсутствуют	данные отсутствуют
14547	756824.38	1315284.4	данные отсутствуют	данные отсутствуют
14548	756840.74	1315284.15	данные отсутствуют	данные отсутствуют
14549	756855.97	1315282.2	данные отсутствуют	данные отсутствуют
14550	756872.33	1315280.1	данные отсутствуют	данные отсутствуют
14551	756887.12	1315271.11	данные отсутствуют	данные отсутствуют
14552	756901.48	1315262.95	данные отсутствуют	данные отсутствуют
14553	756922.02	1315254.05	данные отсутствуют	данные отсутствуют
14554	756937.68	1315248.78	данные отсутствуют	данные отсутствуют
14555	756953.98	1315246.16	данные отсутствуют	данные отсутствуют
Государственный регистратор			ФГИС ЕГРН	
полное наименование должности			подпись	
			инициалы, фамилия	

М.П.

Земельный участок				
(вид объекта недвижимости)				
Лист № ____ Раздела 4.2		Всего листов раздела 4.2: ____		Всего разделов: ____
15.11.2021 № 99/2021/430683280				
Кадастровый номер:			02:17:000000:470(единое землепользование)	
Номер точки	Координаты, м		Описание закрепления на местности	Средняя квадратическая погрешность определения координат характерных точек границы части земельного участка, м
	X	Y		
1	2	3	4	5
14556	756981.21	1315244.08	данные отсутствуют	данные отсутствуют
14557	756997.72	1315244.19	данные отсутствуют	данные отсутствуют
14558	757013.99	1315247.01	данные отсутствуют	данные отсутствуют
14559	757039.03	1315255.84	данные отсутствуют	данные отсутствуют
14560	757063.07	1315251.78	данные отсутствуют	данные отсутствуют
14561	757088.44	1315234.44	данные отсутствуют	данные отсутствуют
14562	757114.98	1315219.38	данные отсутствуют	данные отсутствуют
14563	757130.46	1315212.55	данные отсутствуют	данные отсутствуют
14564	757199.14	1315188.98	данные отсутствуют	данные отсутствуют
14565	757298.51	1315168.46	данные отсутствуют	данные отсутствуют
14566	757426.19	1315157.72	данные отсутствуют	данные отсутствуют
14567	757506.94	1315154.81	данные отсутствуют	данные отсутствуют
14568	757587.92	1315156.79	данные отсутствуют	данные отсутствуют
14569	757634.5	1315160.33	данные отсутствуют	данные отсутствуют
14570	757650.8	1315162.99	данные отсутствуют	данные отсутствуют
14571	757666.44	1315168.3	данные отсутствуют	данные отсутствуют
14572	757680.99	1315176.11	данные отсутствуют	данные отсутствуют
Государственный регистратор			ФГИС ЕГРН	
полное наименование должности			подпись	
			инициалы, фамилия	

М.П.

Земельный участок				
(вид объекта недвижимости)				
Лист № ____ Раздела 4.2		Всего листов раздела 4.2 : ____		Всего разделов: ____
15.11.2021 № 99/2021/430683280				
Кадастровый номер:			02:17:000000:470(единое землепользование)	
Номер точки	Координаты, м		Описание закрепления на местности	Средняя квадратическая погрешность определения координат характерных точек границы части земельного участка, м
	X	Y		
1	2	3	4	5
14573	757718.83	1315202.66	данные отсутствуют	данные отсутствуют
14574	757769.56	1315240.49	данные отсутствуют	данные отсутствуют
14575	757810.19	1315270.16	данные отсутствуют	данные отсутствуют
14576	757851.6	1315305.71	данные отсутствуют	данные отсутствуют
14577	757878.46	1315328.39	данные отсутствуют	данные отсутствуют
14578	757921.08	1315360.94	данные отсутствуют	данные отсутствуют
14579	757968.81	1315393.18	данные отсутствуют	данные отсутствуют
14580	758022.2	1315431	данные отсутствуют	данные отсутствуют
14581	758079.34	1315473.32	данные отсутствуют	данные отсутствуют
14582	758113.81	1315499.66	данные отсутствуют	данные отсутствуют
14583	758142.59	1315525.28	данные отсутствуют	данные отсутствуют
14584	758165.85	1315540.63	данные отсутствуют	данные отсутствуют
14585	758197.27	1315560.45	данные отсутствуют	данные отсутствуют
14586	758212.73	1315565.73	данные отсутствуют	данные отсутствуют
14587	758251.9	1315582.48	данные отсутствуют	данные отсутствуют
14588	758265.44	1315589.69	данные отсутствуют	данные отсутствуют
14589	758294.33	1315608.04	данные отсутствуют	данные отсутствуют
Государственный регистратор			ФГИС ЕГРН	
полное наименование должности			подпись	
			инициалы, фамилия	

М.П.

Раздел 4.2

Выписка из Единого государственного реестра недвижимости об объекте недвижимости
Сведения о частях земельного участка

Земельный участок				
(вид объекта недвижимости)				
Лист № ____ Раздела 4.2		Всего листов раздела 4.2 : ____		Всего разделов: ____
15.11.2021 № 99/2021/430683280				
Кадастровый номер:			02:17:000000:470(единое землепользование)	
Номер точки	Координаты, м		Описание закрепления на местности	Средняя квадратическая погрешность определения координат характерных точек границы части земельного участка, м
	X	Y		
1	2	3	4	5
14590	758311.33	1315621.65	данные отсутствуют	данные отсутствуют
14591	758616	1316083.47	данные отсутствуют	данные отсутствуют
14591	758616	1316083.47	данные отсутствуют	данные отсутствуют
14592	758547.49	1316102.11	данные отсутствуют	данные отсутствуют
14593	758540.41	1316002.27	данные отсутствуют	данные отсутствуют
14594	758508.21	1315929.98	данные отсутствуют	данные отсутствуют
14595	758148.5	1315758.82	данные отсутствуют	данные отсутствуют
14596	758143.11	1315756.46	данные отсутствуют	данные отсутствуют
14597	758120.39	1315748.7	данные отсутствуют	данные отсутствуют
14598	758106.15	1315742.57	данные отсутствуют	данные отсутствуют
14599	758056.74	1315711.81	данные отсутствуют	данные отсутствуют
14600	758024.29	1315690.43	данные отсутствуют	данные отсутствуют
14601	758012.21	1315681.06	данные отсутствуют	данные отсутствуют
14602	757987.15	1315658.35	данные отсутствуют	данные отсутствуют
14603	757957.87	1315635.97	данные отсутствуют	данные отсутствуют
14604	757903.92	1315595.98	данные отсутствуют	данные отсутствуют
14605	757854.25	1315560.76	данные отсутствуют	данные отсутствуют
Государственный регистратор			ФГИС ЕГРН	
полное наименование должности			подпись	
			инициалы, фамилия	

М.П.

Выписка из Единого государственного реестра недвижимости об объекте недвижимости
Сведения о частях земельного участка

Земельный участок				
(вид объекта недвижимости)				
Лист № ____ Раздела 4.2		Всего листов раздела 4.2: ____		Всего разделов: ____
15.11.2021 № 99/2021/430683280				
Кадастровый номер:			02:17:000000:470(единое землепользование)	
Номер точки	Координаты, м		Описание закрепления на местности	Средняя квадратическая погрешность определения координат характерных точек границы части земельного участка, м
	X	Y		
1	2	3	4	5
14606	757805.01	1315527.52	данные отсутствуют	данные отсутствуют
14607	757753.26	1315488.2	данные отсутствуют	данные отсутствуют
14608	757720.06	1315460.33	данные отсутствуют	данные отсутствуют
14609	757686.97	1315431.54	данные отсутствуют	данные отсутствуют
14610	757649.43	1315404.13	данные отсутствуют	данные отсутствуют
14611	757600.59	1315367.66	данные отсутствуют	данные отсутствуют
14612	757580.14	1315359.66	данные отсутствуют	данные отсутствуют
14613	757507.11	1315357.85	данные отсутствуют	данные отсутствуют
14614	757439.98	1315360.27	данные отсутствуют	данные отсутствуют
14615	757331.97	1315368.77	данные отсутствуют	данные отсутствуют
14616	757258.48	1315383.24	данные отсутствуют	данные отсутствуют
14617	757204.7	1315401.69	данные отсутствуют	данные отсутствуют
14618	757170.07	1315424.53	данные отсутствуют	данные отсутствуют
14619	757154.5	1315433.25	данные отсутствуют	данные отсутствуют
14620	757124.28	1315446.77	данные отсутствуют	данные отсутствуют
14621	757115.24	1315447.31	данные отсутствуют	данные отсутствуют
14622	757063.42	1315396.94	данные отсутствуют	данные отсутствуют
Государственный регистратор			ФГИС ЕГРН	
полное наименование должности			подпись	
			инициалы, фамилия	

М.П.

Выписка из Единого государственного реестра недвижимости об объекте недвижимости
Сведения о частях земельного участка

Земельный участок				
(вид объекта недвижимости)				
Лист № ____ Раздела 4.2		Всего листов раздела 4.2: ____		Всего разделов: ____
15.11.2021 № 99/2021/430683280				
Кадастровый номер:			02:17:000000:470(единое землепользование)	
Номер точки	Координаты, м		Описание закрепления на местности	Средняя квадратическая погрешность определения координат характерных точек границы части земельного участка, м
	X	Y		
1	2	3	4	5
14623	757029.59	1315430.05	данные отсутствуют	данные отсутствуют
14624	757057.09	1315461.64	данные отсутствуют	данные отсутствуют
14625	757031.44	1315464.08	данные отсутствуют	данные отсутствуют
14626	757015.99	1315464.1	данные отсутствуют	данные отсутствуют
14627	756997.2	1315461.47	данные отсутствуют	данные отсутствуют
14628	756997.2	1315420.69	данные отсутствуют	данные отсутствуют
14629	757032.47	1315376.06	данные отсутствуют	данные отсутствуют
14630	756924.51	1315385.42	данные отсутствуют	данные отсутствуют
14631	756966.97	1315422.85	данные отсутствуют	данные отсутствуют
14632	756917.03	1315481	данные отсутствуют	данные отсутствуют
14633	756916.49	1315481.1	данные отсутствуют	данные отсутствуют
14634	756905.08	1315481.69	данные отсутствуют	данные отсутствуют
14635	756888.52	1315477.55	данные отсутствуют	данные отсутствуют
14636	756827.34	1315450.91	данные отсутствуют	данные отсутствуют
14637	756801.38	1315494.18	данные отсутствуют	данные отсутствуют
14638	756792.37	1315494.58	данные отсутствуют	данные отсутствуют
14639	756766.3	1315496.55	данные отсутствуют	данные отсутствуют
Государственный регистратор			ФГИС ЕГРН	
полное наименование должности			подпись	
			инициалы, фамилия	

М.П.

Земельный участок				
(вид объекта недвижимости)				
Лист № ____ Раздела 4.2		Всего листов раздела 4.2 : ____		Всего разделов: ____
15.11.2021 № 99/2021/430683280				
Кадастровый номер:			02:17:000000:470(единое землепользование)	
Номер точки	Координаты, м		Описание закрепления на местности	Средняя квадратическая погрешность определения координат характерных точек границы части земельного участка, м
	X	Y		
1	2	3	4	5
14640	756745.16	1315504.65	данные отсутствуют	данные отсутствуют
14641	756710.08	1315521.72	данные отсутствуют	данные отсутствуют
14642	756700.67	1315528.92	данные отсутствуют	данные отсутствуют
14643	756684.11	1315468.19	данные отсутствуют	данные отсутствуют
14644	756553.84	1315538.02	данные отсутствуют	данные отсутствуют
14645	756430.36	1315628.93	данные отсутствуют	данные отсутствуют
14646	756424.75	1315633.37	данные отсутствуют	данные отсутствуют
14647	756410.29	1315641.35	данные отсутствуют	данные отсутствуют
14648	756395.8	1315646.55	данные отсутствуют	данные отсутствуют
14649	756354.38	1315657.89	данные отсутствуют	данные отсутствуют
14650	756344.66	1315662.22	данные отсутствуют	данные отсутствуют
14651	756340.79	1315656.05	данные отсутствуют	данные отсутствуют
14652	756050.41	1315736.9	данные отсутствуют	данные отсутствуют
14653	756071.3	1315718.43	данные отсутствуют	данные отсутствуют
14654	756112.19	1315697.01	данные отсутствуют	данные отсутствуют
14655	756157.38	1315674.71	данные отсутствуют	данные отсутствуют
14656	756198.01	1315644.54	данные отсутствуют	данные отсутствуют
Государственный регистратор			ФГИС ЕГРН	
полное наименование должности			подпись	
			инициалы, фамилия	

М.П.

Раздел 4.2

Выписка из Единого государственного реестра недвижимости об объекте недвижимости
Сведения о частях земельного участка

Земельный участок				
(вид объекта недвижимости)				
Лист № ____ Раздела 4.2		Всего листов раздела 4.2 : ____		Всего разделов: ____
15.11.2021 № 99/2021/430683280				
Кадастровый номер:			02:17:000000:470(единое землепользование)	
Номер точки	Координаты, м		Описание закрепления на местности	Средняя квадратическая погрешность определения координат характерных точек границы части земельного участка, м
	X	Y		
1	2	3	4	5
14657	756234.34	1315605.61	данные отсутствуют	данные отсутствуют
14658	756272.53	1315584.9	данные отсутствуют	данные отсутствуют
14659	756320.61	1315563.46	данные отсутствуют	данные отсутствуют
14660	756369.37	1315550.1	данные отсутствуют	данные отсутствуют
14661	756389.45	1315531.31	данные отсутствуют	данные отсутствуют
14662	756425.05	1315511.25	данные отсутствуют	данные отсутствуют
14663	756477.04	1315491.75	данные отсутствуют	данные отсутствуют
14664	756533.53	1315474.87	данные отсутствуют	данные отсутствуют
14665	756582.57	1315472.21	данные отсутствуют	данные отсутствуют
14666	756626.75	1315459.58	данные отсутствуют	данные отсутствуют
14667	756657.27	1315436.2	данные отсутствуют	данные отсутствуют
14668	756705.32	1315412.83	данные отсутствуют	данные отсутствуют
14669	756744.16	1315397.94	данные отсутствуют	данные отсутствуют
14670	756786.94	1315394.7	данные отсутствуют	данные отсутствуют
14671	756808.11	1315394	данные отсутствуют	данные отсутствуют
14672	756834.6	1315386.89	данные отсутствуют	данные отсутствуют
14673	756853.01	1315388.15	данные отсутствуют	данные отсутствуют
Государственный регистратор			ФГИС ЕГРН	
полное наименование должности			подпись	
			инициалы, фамилия	

М.П.

Земельный участок				
(вид объекта недвижимости)				
Лист № ____ Раздела 4.2		Всего листов раздела 4.2: ____		Всего разделов: ____
15.11.2021 № 99/2021/430683280				
Кадастровый номер:			02:17:000000:470(единое землепользование)	
Номер точки	Координаты, м		Описание закрепления на местности	Средняя квадратическая погрешность определения координат характерных точек границы части земельного участка, м
	X	Y		
1	2	3	4	5
14674	756877.33	1315382.96	данные отсутствуют	данные отсутствуют
14675	756907.09	1315381.54	данные отсутствуют	данные отсутствуют
14676	756929.35	1315371.47	данные отсутствуют	данные отсутствуют
14677	756945.45	1315356.01	данные отсутствуют	данные отсутствуют
14678	756962.58	1315348.73	данные отсутствуют	данные отсутствуют
14679	756988.71	1315346.81	данные отсутствуют	данные отсутствуют
14680	757002.35	1315352.08	данные отсутствуют	данные отсутствуют
14681	757010.88	1315362.42	данные отсутствуют	данные отсутствуют
14682	757023.61	1315364.39	данные отсутствуют	данные отсутствуют
14683	757044.62	1315362.74	данные отсутствуют	данные отсутствуют
14684	757082.77	1315355.79	данные отсутствуют	данные отсутствуют
14685	757113.65	1315341.97	данные отсутствуют	данные отсутствуют
14686	757146.5	1315319.52	данные отсутствуют	данные отсутствуют
14687	757164.25	1315309.84	данные отсутствуют	данные отсутствуют
14688	757232.48	1315286.44	данные отсутствуют	данные отсутствуют
14689	757318.34	1315269.53	данные отсутствуют	данные отсутствуют
14690	757434.26	1315260.41	данные отсутствуют	данные отсутствуют
Государственный регистратор			ФГИС ЕГРН	
полное наименование должности			подпись	
			инициалы, фамилия	

М.П.

Земельный участок				
(вид объекта недвижимости)				
Лист № ____ Раздела 4.2		Всего листов раздела 4.2: ____		Всего разделов: ____
15.11.2021 № 99/2021/430683280				
Кадастровый номер:			02:17:000000:470(единое землепользование)	
Номер точки	Координаты, м		Описание закрепления на местности	Средняя квадратическая погрешность определения координат характерных точек границы части земельного участка, м
	X	Y		
1	2	3	4	5
14691	757506.55	1315257.81	данные отсутствуют	данные отсутствуют
14692	757585.33	1315259.76	данные отсутствуют	данные отсутствуют
14693	757625.95	1315262.98	данные отсутствуют	данные отсутствуют
14694	757659.5	1315286.85	данные отсутствуют	данные отсутствуют
14695	757708.39	1315323.36	данные отсутствуют	данные отсутствуют
14696	757749.4	1315353.3	данные отсутствуют	данные отсутствуют
14697	757784.57	1315383.92	данные отсутствуют	данные отсутствуют
14698	757813.96	1315408.73	данные отсутствуют	данные отсутствуют
14699	757860.97	1315444.64	данные отсутствуют	данные отсутствуют
14700	757911.15	1315478.52	данные отсутствуют	данные отсутствуют
14701	757962.62	1315515.01	данные отсутствуют	данные отсутствуют
14702	758018.01	1315556.07	данные отсутствуют	данные отсутствуют
14703	758051.2	1315581.44	данные отсутствуют	данные отсутствуют
14704	758079.36	1315606.96	данные отсутствуют	данные отсутствуют
14705	758110.02	1315627.19	данные отсутствуют	данные отсутствуют
14706	758152.71	1315654.07	данные отсутствуют	данные отсутствуют
14707	758179.38	1315663.18	данные отсутствуют	данные отсутствуют
Государственный регистратор			ФГИС ЕГРН	
полное наименование должности			подпись	
			инициалы, фамилия	

М.П.

Земельный участок				
(вид объекта недвижимости)				
Лист № ____ Раздела 4.2		Всего листов раздела 4.2 : ____		Всего разделов: ____
15.11.2021 № 99/2021/430683280				
Кадастровый номер:			02:17:000000:470(единое землепользование)	
Номер точки	Координаты, м		Описание закрепления на местности	Средняя квадратическая погрешность определения координат характерных точек границы части земельного участка, м
	X	Y		
1	2	3	4	5
14708	758210.51	1315676.8	данные отсутствуют	данные отсутствуют
14709	758238.96	1315694.9	данные отсутствуют	данные отсутствуют
14710	758255.23	1315711.16	данные отсутствуют	данные отсутствуют
14711	758286.52	1315737.89	данные отсутствуют	данные отсутствуют
14712	758322.38	1315768.53	данные отсутствуют	данные отсутствуют
14713	758358.24	1315798.52	данные отсутствуют	данные отсутствуют
14714	758420.22	1315850.07	данные отсутствуют	данные отсутствуют
14715	758464.58	1315883.34	данные отсутствуют	данные отсутствуют
14716	758508.11	1315914.2	данные отсутствуют	данные отсутствуют
14717	758533.27	1315920.66	данные отсутствуют	данные отсутствуют
14718	758551.13	1315932.78	данные отсутствуют	данные отсутствуют
14719	758562.6	1315946.8	данные отсутствуют	данные отсутствуют
14720	758572.29	1315968.11	данные отсутствуют	данные отсутствуют
14721	758587.94	1316005.28	данные отсутствуют	данные отсутствуют
14722	758609.72	1316054.35	данные отсутствуют	данные отсутствуют
14723	758520.4	1316113.71	данные отсутствуют	данные отсутствуют
14723	758520.4	1316113.71	данные отсутствуют	данные отсутствуют
Государственный регистратор			ФГИС ЕГРН	
полное наименование должности			подпись	
			инициалы, фамилия	

М.П.

Раздел 4.2

Выписка из Единого государственного реестра недвижимости об объекте недвижимости
Сведения о частях земельного участка

Земельный участок				
(вид объекта недвижимости)				
Лист № ____ Раздела 4.2		Всего листов раздела 4.2 : ____		Всего разделов: ____
15.11.2021 № 99/2021/430683280				
Кадастровый номер:			02:17:000000:470(единое землепользование)	
Номер точки	Координаты, м		Описание закрепления на местности	Средняя квадратическая погрешность определения координат характерных точек границы части земельного участка, м
	X	Y		
1	2	3	4	5
14724	758535.5	1316156.64	данные отсутствуют	данные отсутствуют
14725	758528.55	1316141.18	данные отсутствуют	данные отсутствуют
14726	758522.48	1316123.11	данные отсутствуют	данные отсутствуют
Государственный регистратор			ФГИС ЕГРН	
полное наименование должности			подпись	
			инициалы, фамилия	

М.П.

Выписка из Единого государственного реестра недвижимости об объекте недвижимости
Сведения о частях земельного участка

Земельный участок				
(вид объекта недвижимости)				
Лист № ____ Раздела 4.2		Всего листов раздела 4.2 : ____		Всего разделов: ____
15.11.2021 № 99/2021/430683280				
Кадастровый номер:			02:17:000000:470(единое землепользование)	
Сведения о характерных точках границы части (частей) земельного участка				
Учетный номер части: 21				
Система координат: МСК-05				
Зона №				
Номер точки	Координаты, м		Описание закрепления на местности	Средняя квадратическая погрешность определения координат характерных точек границы части земельного участка, м
	X	Y		
1	2	3	4	5
8288	784921.44	1317437.07	данные отсутствуют	данные отсутствуют
8289	784908.29	1317463.36	данные отсутствуют	данные отсутствуют
8295	784839.35	1317468.06	данные отсутствуют	данные отсутствуют
8296	784847.18	1317455.7	данные отсутствуют	данные отсутствуют
8297	784857.06	1317436.34	данные отсутствуют	данные отсутствуют
8298	784864.06	1317424	данные отсутствуют	данные отсутствуют
8299	784878.47	1317403.01	данные отсутствуют	данные отсутствуют
14727	784928.87	1317308.67	данные отсутствуют	данные отсутствуют
14727	784928.87	1317308.67	данные отсутствуют	данные отсутствуют
14728	784931.3	1317354.89	данные отсутствуют	данные отсутствуют
14729	784942.16	1317349.46	данные отсутствуют	данные отсутствуют
14730	784942.7	1317363.59	данные отсутствуют	данные отсутствуют
14731	784940.6	1317379.98	данные отсутствуют	данные отсутствуют
14732	784935.83	1317395.79	данные отсутствуют	данные отсутствуют
14733	784926.91	1317413.5	данные отсутствуют	данные отсутствуют
14734	784924.67	1317434.53	данные отсутствуют	данные отсутствуют
Государственный регистратор			ФГИС ЕГРН	
полное наименование должности			подпись	
			инициалы, фамилия	

М.П.

Раздел 4.2

Выписка из Единого государственного реестра недвижимости об объекте недвижимости
Сведения о частях земельного участка

Земельный участок				
(вид объекта недвижимости)				
Лист № ____ Раздела 4.2		Всего листов раздела 4.2 : ____		Всего разделов: ____
15.11.2021 № 99/2021/430683280				
Кадастровый номер:			02:17:000000:470(единое землепользование)	
Номер точки	Координаты, м		Описание закрепления на местности	Средняя квадратическая погрешность определения координат характерных точек границы части земельного участка, м
	X	Y		
1	2	3	4	5
14735	784868.85	1317552.11	данные отсутствуют	данные отсутствуют
14736	784840.19	1317542.7	данные отсутствуют	данные отсутствуют
14737	784843.13	1317504.36	данные отсутствуют	данные отсутствуют
14738	784837.3	1317490.66	данные отсутствуют	данные отсутствуют
14739	784835.89	1317485.15	данные отсутствуют	данные отсутствуют
14740	784834.64	1317482.8	данные отсутствуют	данные отсутствуют
14741	784886.28	1317391.08	данные отсутствуют	данные отсутствуют
14742	784903.98	1317377.91	данные отсутствуют	данные отсутствуют
14743	784916.74	1317365.97	данные отсутствуют	данные отсутствуют
14744	784916.76	1317365.93	данные отсутствуют	данные отсутствуют
14745	784924.58	1317345.76	данные отсутствуют	данные отсутствуют
14746	784924.59	1317345.72	данные отсутствуют	данные отсутствуют
14747	784923.77	1317331.71	данные отсутствуют	данные отсутствуют
14748	784925	1317322.67	данные отсутствуют	данные отсутствуют
14749	784925	1317322.65	данные отсутствуют	данные отсутствуют
14750	784924.18	1317311.94	данные отсутствуют	данные отсутствуют
14751	784924.17	1317311.9	данные отсутствуют	данные отсутствуют
Государственный регистратор			ФГИС ЕГРН	
полное наименование должности			подпись	
			инициалы, фамилия	

М.П.

Земельный участок				
(вид объекта недвижимости)				
Лист № ____ Раздела 4.2		Всего листов раздела 4.2 : ____		Всего разделов: ____
Всего листов выписки: ____				
15.11.2021 № 99/2021/430683280				
Кадастровый номер:			02:17:000000:470(единое землепользование)	
Номер точки	Координаты, м		Описание закрепления на местности	Средняя квадратическая погрешность определения координат характерных точек границы части земельного участка, м
	X	Y		
1	2	3	4	5
14752	784922.83	1317309.72	данные отсутствуют	данные отсутствуют
14753	784921.31	1317299.95	данные отсутствуют	данные отсутствуют
14754	784926.6	1317304.7	данные отсутствуют	данные отсутствуют

Государственный регистратор		ФГИС ЕГРН	
полное наименование должности		подпись	
		инициалы, фамилия	

М.П.

Земельный участок				
(вид объекта недвижимости)				
Лист № ____ Раздела 4.2		Всего листов раздела 4.2 : ____		Всего разделов: ____
Всего листов выписки: ____				
15.11.2021 № 99/2021/430683280				
Кадастровый номер:			02:17:000000:470(единое землепользование)	
Сведения о характерных точках границы части (частей) земельного участка				
Учетный номер части: 22				
Система координат: МСК-05				
Зона №				
Номер точки	Координаты, м		Описание закрепления на местности	Средняя квадратическая погрешность определения координат характерных точек границы части земельного участка, м
	X	Y		
1	2	3	4	5
3174	804209.16	1328069.32	данные отсутствуют	данные отсутствуют
3174	804209.16	1328069.32	данные отсутствуют	данные отсутствуют
3175	804042.41	1328384.3	данные отсутствуют	данные отсутствуют
3177	803718.16	1328799.64	данные отсутствуют	данные отсутствуют
3178	803647.62	1328834.49	данные отсутствуют	данные отсутствуют
7577	803634.07	1328855.97	данные отсутствуют	данные отсутствуют
14755	804086.1	1328301.78	данные отсутствуют	данные отсутствуют
14756	804082.38	1328302.34	данные отсутствуют	данные отсутствуют
14757	804081.33	1328304.09	данные отсутствуют	данные отсутствуют
14758	804081.65	1328310.17	данные отсутствуют	данные отсутствуют
14759	803767.25	1328531.44	данные отсутствуют	данные отсутствуют
14760	803768.5	1328529.79	данные отсутствуют	данные отсутствуют
14761	803786.08	1328507.08	данные отсутствуют	данные отсутствуют
14762	803796.36	1328483.19	данные отсутствуют	данные отсутствуют
14763	803813.5	1328454.95	данные отсутствуют	данные отсутствуют
14764	803835.06	1328429.91	данные отсутствуют	данные отсутствуют

Государственный регистратор		ФГИС ЕГРН	
полное наименование должности		подпись	
		инициалы, фамилия	

М.П.

Земельный участок				
(вид объекта недвижимости)				
Лист № ____ Раздела 4.2		Всего листов раздела 4.2 : ____		Всего разделов: ____
15.11.2021 № 99/2021/430683280				
Кадастровый номер:			02:17:000000:470(единое землепользование)	
Номер точки	Координаты, м		Описание закрепления на местности	Средняя квадратическая погрешность определения координат характерных точек границы части земельного участка, м
	X	Y		
1	2	3	4	5
14765	803860.43	1328408.77	данные отсутствуют	данные отсутствуют
14766	803869.58	1328388.89	данные отсутствуют	данные отсутствуют
14767	803881.5	1328358.2	данные отсутствуют	данные отсутствуют
14768	803882.5	1328328.71	данные отсутствуют	данные отсутствуют
14769	803881.42	1328298.17	данные отсутствуют	данные отсутствуют
14770	803885.12	1328265.35	данные отсутствуют	данные отсутствуют
14771	803894.17	1328233.59	данные отсутствуют	данные отсутствуют
14772	803908.33	1328203.74	данные отсутствуют	данные отсутствуют
14773	803919.77	1328185.9	данные отсутствуют	данные отсутствуют
14774	803941.15	1328160.72	данные отсутствуют	данные отсутствуют
14775	803966.38	1328139.41	данные отсутствуют	данные отсутствуют
14776	803982.17	1328117.94	данные отсутствуют	данные отсутствуют
14777	803985.81	1328096.5	данные отсутствуют	данные отсутствуют
14778	803994.45	1328064.62	данные отсутствуют	данные отсутствуют
14779	804008.23	1328034.61	данные отсутствуют	данные отсутствуют
14780	804026.77	1328007.26	данные отсутствуют	данные отсутствуют
14781	804044.84	1327986.62	данные отсутствуют	данные отсутствуют
Государственный регистратор			ФГИС ЕГРН	
полное наименование должности			подпись	
			инициалы, фамилия	

М.П.

Земельный участок				
(вид объекта недвижимости)				
Лист № ____ Раздела 4.2		Всего листов раздела 4.2 : ____		Всего разделов: ____
15.11.2021 № 99/2021/430683280				
Кадастровый номер:			02:17:000000:470(единое землепользование)	
Номер точки	Координаты, м		Описание закрепления на местности	Средняя квадратическая погрешность определения координат характерных точек границы части земельного участка, м
	X	Y		
1	2	3	4	5
14782	804061.01	1327964.26	данные отсутствуют	данные отсутствуют
14783	804058.33	1327934.85	данные отсутствуют	данные отсутствуют
14784	804057.57	1327924.29	данные отсутствуют	данные отсутствуют
14785	803751.75	1328552.78	данные отсутствуют	данные отсутствуют
14785	803751.75	1328552.78	данные отсутствуют	данные отсутствуют
14786	803638.41	1328823.14	данные отсутствуют	данные отсутствуют
14787	803638.82	1328820.91	данные отсутствуют	данные отсутствуют
14788	803641.84	1328788.16	данные отсутствуют	данные отсутствуют
14789	803645.93	1328755.39	данные отсутствуют	данные отсутствуют
14790	803654.97	1328724.73	данные отсутствуют	данные отсутствуют
14791	803660.63	1328697.06	данные отсутствуют	данные отсутствуют
14792	803671.35	1328665.82	данные отсутствуют	данные отсутствуют
14793	803680.56	1328647.44	данные отсутствуют	данные отсутствуют
14794	803691.59	1328629.42	данные отсутствуют	данные отсутствуют
14795	803712.39	1328603.77	данные отсутствуют	данные отсутствуют
14796	803730.02	1328582.49	данные отсутствуют	данные отсутствуют
14797	803743.5	1328565.83	данные отсутствуют	данные отсутствуют
Государственный регистратор			ФГИС ЕГРН	
полное наименование должности			подпись	
			инициалы, фамилия	

М.П.

Земельный участок				
(вид объекта недвижимости)				
Лист № ____ Раздела 4.2		Всего листов раздела 4.2 : ____		Всего разделов: ____
15.11.2021 № 99/2021/430683280				
Кадастровый номер:			02:17:000000:470(единое землепользование)	
Номер точки	Координаты, м		Описание закрепления на местности	Средняя квадратическая погрешность определения координат характерных точек границы части земельного участка, м
	X	Y		
1	2	3	4	5
14798	803633.59	1328855.38	данные отсутствуют	данные отсутствуют
14798	803633.59	1328855.38	данные отсутствуют	данные отсутствуют
14799	803633.55	1328856.14	данные отсутствуют	данные отсутствуют
14800	801297.03	1329749.94	данные отсутствуют	данные отсутствуют
14800	801297.03	1329749.94	данные отсутствуют	данные отсутствуют
14801	801287.19	1329768.6	данные отсутствуют	данные отсутствуют
14802	801212.79	1329783.96	данные отсутствуют	данные отсутствуют
14803	801235.69	1329771.12	данные отсутствуют	данные отсутствуют
14804	801262.33	1329760.15	данные отсутствуют	данные отсутствуют
14805	801288.33	1329751.65	данные отсутствуют	данные отсутствуют

Государственный регистратор		ФГИС ЕГРН
полное наименование должности	подпись	инициалы, фамилия

М.П.

Земельный участок				
(вид объекта недвижимости)				
Лист № ____ Раздела 4.2		Всего листов раздела 4.2 : ____		Всего разделов: ____
15.11.2021 № 99/2021/430683280				
Кадастровый номер:			02:17:000000:470(единое землепользование)	
Сведения о характерных точках границы части (частей) земельного участка				
Учетный номер части: 23				
Система координат: МСК-05				
Зона №				
Номер точки	Координаты, м		Описание закрепления на местности	Средняя квадратическая погрешность определения координат характерных точек границы части земельного участка, м
	X	Y		
1	2	3	4	5
9839	758429.35	1315886.62	данные отсутствуют	данные отсутствуют
9842	758181.6	1315716.42	данные отсутствуют	данные отсутствуют
10191	756658.92	1315451.63	данные отсутствуют	данные отсутствуют
10208	756226.35	1315625.82	данные отсутствуют	данные отсутствуют
10209	756165.89	1315717.23	данные отсутствуют	данные отсутствуют
10214	756058.65	1315746.74	данные отсутствуют	данные отсутствуют
14451	758641.9	1316076.42	данные отсутствуют	данные отсутствуют
14452	758618.89	1316082.68	данные отсутствуют	данные отсутствуют
14453	758612.52	1316053.27	данные отсутствуют	данные отсутствуют
14454	758590.69	1316004.07	данные отсутствуют	данные отсутствуют
14455	758575.03	1315966.89	данные отсутствуют	данные отсутствуют
14456	758565.04	1315945.05	данные отсутствуют	данные отсутствуют
14457	758552.99	1315930.42	данные отсутствуют	данные отсутствуют
14458	758534.27	1315917.82	данные отсутствуют	данные отсутствуют
14459	758509.12	1315911.37	данные отсутствуют	данные отсутствуют
14460	758466.34	1315880.91	данные отсутствуют	данные отсутствуют

Государственный регистратор		ФГИС ЕГРН
полное наименование должности	подпись	инициалы, фамилия

М.П.

Земельный участок				
(вид объекта недвижимости)				
Лист № ____ Раздела 4.2		Всего листов раздела 4.2: ____		Всего разделов: ____
15.11.2021 № 99/2021/430683280				
Кадастровый номер:			02:17:000000:470(единое землепользование)	
Номер точки	Координаты, м		Описание закрепления на местности	Средняя квадратическая погрешность определения координат характерных точек границы части земельного участка, м
	X	Y		
1	2	3	4	5
14461	758422.05	1315847.69	данные отсутствуют	данные отсутствуют
14462	758360.16	1315796.22	данные отсутствуют	данные отсутствуют
14463	758324.31	1315766.23	данные отсутствуют	данные отсутствуют
14464	758288.46	1315735.61	данные отсутствуют	данные отсутствуют
14465	758257.22	1315708.92	данные отсутствуют	данные отсутствуют
14466	758240.71	1315692.45	данные отсутствуют	данные отсутствуют
14467	758211.82	1315674.1	данные отсутствуют	данные отсутствуют
14468	758180.41	1315660.36	данные отсутствуют	данные отсутствуют
14469	758153.85	1315651.29	данные отсутствуют	данные отсутствуют
14470	758111.63	1315624.66	данные отсутствуют	данные отсутствуют
14471	758081.11	1315604.52	данные отсутствуют	данные отсутствуют
14472	758053.07	1315579.1	данные отсутствуют	данные отсутствуют
14473	758019.8	1315553.66	данные отсутствуют	данные отсутствуют
14474	757964.37	1315512.58	данные отсутствуют	данные отсутствуют
14475	757912.84	1315476.05	данные отсутствуют	данные отсутствуют
14476	757862.69	1315442.18	данные отсутствуют	данные отсутствуют
14477	757815.81	1315406.37	данные отсутствуют	данные отсутствуют
Государственный регистратор			ФГИС ЕГРН	
полное наименование должности			подпись	
			инициалы, фамилия	

М.П.

Земельный участок				
(вид объекта недвижимости)				
Лист № ____ Раздела 4.2		Всего листов раздела 4.2: ____		Всего разделов: ____
15.11.2021 № 99/2021/430683280				
Кадастровый номер:			02:17:000000:470(единое землепользование)	
Номер точки	Координаты, м		Описание закрепления на местности	Средняя квадратическая погрешность определения координат характерных точек границы части земельного участка, м
	X	Y		
1	2	3	4	5
14478	757786.52	1315381.63	данные отсутствуют	данные отсутствуют
14479	757751.22	1315350.92	данные отсутствуют	данные отсутствуют
14480	757710.16	1315320.94	данные отсутствуют	данные отсутствуют
14481	757661.25	1315284.42	данные отсутствуют	данные отсутствуют
14482	757626.6	1315260.02	данные отсутствуют	данные отсутствуют
14483	757585.45	1315256.76	данные отсутствуют	данные отсутствуют
14484	757506.49	1315254.81	данные отсутствуют	данные отсутствуют
14485	757434.05	1315257.41	данные отсутствуют	данные отсутствуют
14486	757317.85	1315266.57	данные отсутствуют	данные отсутствуют
14487	757231.6	1315283.57	данные отсутствуют	данные отсутствуют
14488	757162.92	1315307.14	данные отсутствуют	данные отсутствуют
14489	757144.87	1315317	данные отсутствуют	данные отсутствуют
14490	757112.07	1315339.42	данные отсутствуют	данные отсутствуют
14491	757081.71	1315352.98	данные отсутствуют	данные отсутствуют
14492	757044.16	1315359.77	данные отсутствуют	данные отсутствуют
14493	757023.55	1315361.38	данные отсутствуют	данные отсутствуют
14494	757011.93	1315359.55	данные отсутствуют	данные отсутствуют
Государственный регистратор			ФГИС ЕГРН	
полное наименование должности			подпись	
			инициалы, фамилия	

М.П.

Земельный участок				
(вид объекта недвижимости)				
Лист № ____ Раздела 4.2		Всего листов раздела 4.2 : ____		Всего разделов: ____
15.11.2021 № 99/2021/430683280				
Кадастровый номер:			02:17:000000:470(единое землепользование)	
Номер точки	Координаты, м		Описание закрепления на местности	Средняя квадратическая погрешность определения координат характерных точек границы части земельного участка, м
	X	Y		
1	2	3	4	5
14495	757003.82	1315349.43	данные отсутствуют	данные отсутствуют
14496	756988.83	1315343.79	данные отсутствуют	данные отсутствуют
14497	756961.63	1315345.87	данные отсутствуют	данные отсутствуют
14498	756943.57	1315353.66	данные отсутствуют	данные отсутствуют
14499	756927.46	1315369.13	данные отсутствуют	данные отсутствуют
14500	756906.13	1315378.68	данные отсутствуют	данные отсутствуют
14501	756876.83	1315380	данные отсутствуют	данные отсутствуют
14502	756852.59	1315385.17	данные отсутствуют	данные отсутствуют
14503	756834.06	1315383.93	данные отсутствуют	данные отсутствуют
14504	756807.5	1315391.06	данные отсутствуют	данные отсутствуют
14505	756786.75	1315391.7	данные отсутствуют	данные отсутствуют
14506	756743.29	1315395.06	данные отсутствуют	данные отсутствуют
14507	756704.06	1315410.1	данные отсутствуют	данные отсутствуют
14508	756655.57	1315433.73	данные отсутствуют	данные отсутствуют
14509	756625.16	1315457.02	данные отсутствуют	данные отсутствуют
14510	756581.91	1315469.28	данные отсутствуют	данные отсутствуют
14511	756532.84	1315471.94	данные отсутствуют	данные отсутствуют
Государственный регистратор			ФГИС ЕГРН	
полное наименование должности			подпись	
			инициалы, фамилия	

М.П.

Раздел 4.2

Выписка из Единого государственного реестра недвижимости об объекте недвижимости
Сведения о частях земельного участка

Земельный участок				
(вид объекта недвижимости)				
Лист № ____ Раздела 4.2		Всего листов раздела 4.2 : ____		Всего разделов: ____
15.11.2021 № 99/2021/430683280				
Кадастровый номер:			02:17:000000:470(единое землепользование)	
Номер точки	Координаты, м		Описание закрепления на местности	Средняя квадратическая погрешность определения координат характерных точек границы части земельного участка, м
	X	Y		
1	2	3	4	5
14512	756476.03	1315488.93	данные отсутствуют	данные отсутствуют
14513	756423.67	1315508.58	данные отсутствуют	данные отсутствуют
14514	756387.54	1315528.99	данные отсутствуют	данные отсутствуют
14515	756367.6	1315547.65	данные отсутствуют	данные отсутствуют
14516	756319.5	1315560.67	данные отсутствуют	данные отсутствуют
14517	756271.15	1315582.23	данные отсутствуют	данные отсутствуют
14518	756232.31	1315603.39	данные отсутствуют	данные отсутствуют
14519	756195.91	1315642.4	данные отсутствуют	данные отсутствуют
14520	756155.71	1315672.22	данные отсутствуют	данные отсутствуют
14521	756110.81	1315694.34	данные отсутствуют	данные отсутствуют
14522	756069.45	1315716.07	данные отсутствуют	данные отсутствуют
14523	756048.49	1315734.6	данные отсутствуют	данные отсутствуют
14524	756032.74	1315715.79	данные отсутствуют	данные отсутствуют
14525	756131.34	1315638.78	данные отсутствуют	данные отсутствуют
14535	756542.32	1315439.39	данные отсутствуют	данные отсутствуют
14536	756589.82	1315422.85	данные отсутствуют	данные отсутствуют
14540	756644.53	1315389.02	данные отсутствуют	данные отсутствуют
Государственный регистратор			ФГИС ЕГРН	
полное наименование должности			подпись	
			инициалы, фамилия	

М.П.

Земельный участок				
(вид объекта недвижимости)				
Лист № ____ Раздела 4.2		Всего листов раздела 4.2: ____		Всего разделов: ____
15.11.2021 № 99/2021/430683280				
Кадастровый номер:			02:17:000000:470(единое землепользование)	
Номер точки	Координаты, м		Описание закрепления на местности	Средняя квадратическая погрешность определения координат характерных точек границы части земельного участка, м
	X	Y		
1	2	3	4	5
14591	758616	1316083.47	данные отсутствуют	данные отсутствуют
14591	758616	1316083.47	данные отсутствуют	данные отсутствуют
14593	758540.41	1316002.27	данные отсутствуют	данные отсутствуют
14594	758508.21	1315929.98	данные отсутствуют	данные отсутствуют
14622	757063.42	1315396.94	данные отсутствуют	данные отсутствуют
14629	757032.47	1315376.06	данные отсутствуют	данные отсутствуют
14630	756924.51	1315385.42	данные отсутствуют	данные отсутствуют
14643	756684.11	1315468.19	данные отсутствуют	данные отсутствуют
14652	756050.41	1315736.9	данные отсутствуют	данные отсутствуют
14653	756071.3	1315718.43	данные отсутствуют	данные отсутствуют
14654	756112.19	1315697.01	данные отсутствуют	данные отсутствуют
14655	756157.38	1315674.71	данные отсутствуют	данные отсутствуют
14656	756198.01	1315644.54	данные отсутствуют	данные отсутствуют
14657	756234.34	1315605.61	данные отсутствуют	данные отсутствуют
14658	756272.53	1315584.9	данные отсутствуют	данные отсутствуют
14659	756320.61	1315563.46	данные отсутствуют	данные отсутствуют
14660	756369.37	1315550.1	данные отсутствуют	данные отсутствуют
Государственный регистратор			ФГИС ЕГРН	
полное наименование должности			подпись	
			инициалы, фамилия	

М.П.

Земельный участок				
(вид объекта недвижимости)				
Лист № ____ Раздела 4.2		Всего листов раздела 4.2: ____		Всего разделов: ____
15.11.2021 № 99/2021/430683280				
Кадастровый номер:			02:17:000000:470(единое землепользование)	
Номер точки	Координаты, м		Описание закрепления на местности	Средняя квадратическая погрешность определения координат характерных точек границы части земельного участка, м
	X	Y		
1	2	3	4	5
14661	756389.45	1315531.31	данные отсутствуют	данные отсутствуют
14662	756425.05	1315511.25	данные отсутствуют	данные отсутствуют
14663	756477.04	1315491.75	данные отсутствуют	данные отсутствуют
14664	756533.53	1315474.87	данные отсутствуют	данные отсутствуют
14665	756582.57	1315472.21	данные отсутствуют	данные отсутствуют
14666	756626.75	1315459.58	данные отсутствуют	данные отсутствуют
14667	756657.27	1315436.2	данные отсутствуют	данные отсутствуют
14668	756705.32	1315412.83	данные отсутствуют	данные отсутствуют
14669	756744.16	1315397.94	данные отсутствуют	данные отсутствуют
14670	756786.94	1315394.7	данные отсутствуют	данные отсутствуют
14671	756808.11	1315394	данные отсутствуют	данные отсутствуют
14672	756834.6	1315386.89	данные отсутствуют	данные отсутствуют
14673	756853.01	1315388.15	данные отсутствуют	данные отсутствуют
14674	756877.33	1315382.96	данные отсутствуют	данные отсутствуют
14675	756907.09	1315381.54	данные отсутствуют	данные отсутствуют
14676	756929.35	1315371.47	данные отсутствуют	данные отсутствуют
14677	756945.45	1315356.01	данные отсутствуют	данные отсутствуют
Государственный регистратор			ФГИС ЕГРН	
полное наименование должности			подпись	
			инициалы, фамилия	

М.П.

Земельный участок				
(вид объекта недвижимости)				
Лист № ____ Раздела 4.2		Всего листов раздела 4.2 : ____		Всего разделов: ____
15.11.2021 № 99/2021/430683280				
Кадастровый номер:			02:17:000000:470(единое землепользование)	
Номер точки	Координаты, м		Описание закрепления на местности	Средняя квадратическая погрешность определения координат характерных точек границы части земельного участка, м
	X	Y		
1	2	3	4	5
14678	756962.58	1315348.73	данные отсутствуют	данные отсутствуют
14679	756988.71	1315346.81	данные отсутствуют	данные отсутствуют
14680	757002.35	1315352.08	данные отсутствуют	данные отсутствуют
14681	757010.88	1315362.42	данные отсутствуют	данные отсутствуют
14682	757023.61	1315364.39	данные отсутствуют	данные отсутствуют
14683	757044.62	1315362.74	данные отсутствуют	данные отсутствуют
14684	757082.77	1315355.79	данные отсутствуют	данные отсутствуют
14685	757113.65	1315341.97	данные отсутствуют	данные отсутствуют
14686	757146.5	1315319.52	данные отсутствуют	данные отсутствуют
14687	757164.25	1315309.84	данные отсутствуют	данные отсутствуют
14688	757232.48	1315286.44	данные отсутствуют	данные отсутствуют
14689	757318.34	1315269.53	данные отсутствуют	данные отсутствуют
14690	757434.26	1315260.41	данные отсутствуют	данные отсутствуют
14691	757506.55	1315257.81	данные отсутствуют	данные отсутствуют
14692	757585.33	1315259.76	данные отсутствуют	данные отсутствуют
14693	757625.95	1315262.98	данные отсутствуют	данные отсутствуют
14694	757659.5	1315286.85	данные отсутствуют	данные отсутствуют
Государственный регистратор			ФГИС ЕГРН	
полное наименование должности			подпись	
			инициалы, фамилия	

М.П.

Раздел 4.2

Выписка из Единого государственного реестра недвижимости об объекте недвижимости
Сведения о частях земельного участка

Земельный участок				
(вид объекта недвижимости)				
Лист № ____ Раздела 4.2		Всего листов раздела 4.2 : ____		Всего разделов: ____
15.11.2021 № 99/2021/430683280				
Кадастровый номер:			02:17:000000:470(единое землепользование)	
Номер точки	Координаты, м		Описание закрепления на местности	Средняя квадратическая погрешность определения координат характерных точек границы части земельного участка, м
	X	Y		
1	2	3	4	5
14695	757708.39	1315323.36	данные отсутствуют	данные отсутствуют
14696	757749.4	1315353.3	данные отсутствуют	данные отсутствуют
14697	757784.57	1315383.92	данные отсутствуют	данные отсутствуют
14698	757813.96	1315408.73	данные отсутствуют	данные отсутствуют
14699	757860.97	1315444.64	данные отсутствуют	данные отсутствуют
14700	757911.15	1315478.52	данные отсутствуют	данные отсутствуют
14701	757962.62	1315515.01	данные отсутствуют	данные отсутствуют
14702	758018.01	1315556.07	данные отсутствуют	данные отсутствуют
14703	758051.2	1315581.44	данные отсутствуют	данные отсутствуют
14704	758079.36	1315606.96	данные отсутствуют	данные отсутствуют
14705	758110.02	1315627.19	данные отсутствуют	данные отсутствуют
14706	758152.71	1315654.07	данные отсутствуют	данные отсутствуют
14707	758179.38	1315663.18	данные отсутствуют	данные отсутствуют
14708	758210.51	1315676.8	данные отсутствуют	данные отсутствуют
14709	758238.96	1315694.9	данные отсутствуют	данные отсутствуют
14710	758255.23	1315711.16	данные отсутствуют	данные отсутствуют
14711	758286.52	1315737.89	данные отсутствуют	данные отсутствуют
Государственный регистратор			ФГИС ЕГРН	
полное наименование должности			подпись	
			инициалы, фамилия	

М.П.

Земельный участок				
(вид объекта недвижимости)				
Лист № ____ Раздела 4.2		Всего листов раздела 4.2: ____		Всего разделов: ____
15.11.2021 № 99/2021/430683280				
Кадастровый номер:			02:17:000000:470(единое землепользование)	
Номер точки	Координаты, м		Описание закрепления на местности	Средняя квадратическая погрешность определения координат характерных точек границы части земельного участка, м
	X	Y		
1	2	3	4	5
14712	758322.38	1315768.53	данные отсутствуют	данные отсутствуют
14713	758358.24	1315798.52	данные отсутствуют	данные отсутствуют
14714	758420.22	1315850.07	данные отсутствуют	данные отсутствуют
14715	758464.58	1315883.34	данные отсутствуют	данные отсутствуют
14716	758508.11	1315914.2	данные отсутствуют	данные отсутствуют
14717	758533.27	1315920.66	данные отсутствуют	данные отсутствуют
14718	758551.13	1315932.78	данные отсутствуют	данные отсутствуют
14719	758562.6	1315946.8	данные отсутствуют	данные отсутствуют
14720	758572.29	1315968.11	данные отсутствуют	данные отсутствуют
14721	758587.94	1316005.28	данные отсутствуют	данные отсутствуют
14722	758609.72	1316054.35	данные отсутствуют	данные отсутствуют
14806	758595.41	1315903.32	данные отсутствуют	данные отсутствуют
14806	758595.41	1315903.32	данные отсутствуют	данные отсутствуют
14807	758616.32	1315936.95	данные отсутствуют	данные отсутствуют
14808	758620.5	1315946.09	данные отсутствуют	данные отсутствуют
14809	758636.59	1315984.22	данные отсутствуют	данные отсутствуют
14810	758658.22	1316032.99	данные отсутствуют	данные отсутствуют
Государственный регистратор			ФГИС ЕГРН	
полное наименование должности			подпись	
			инициалы, фамилия	

М.П.

Земельный участок				
(вид объекта недвижимости)				
Лист № ____ Раздела 4.2		Всего листов раздела 4.2: ____		Всего разделов: ____
15.11.2021 № 99/2021/430683280				
Кадастровый номер:			02:17:000000:470(единое землепользование)	
Номер точки	Координаты, м		Описание закрепления на местности	Средняя квадратическая погрешность определения координат характерных точек границы части земельного участка, м
	X	Y		
1	2	3	4	5
14811	758661.39	1316042.69	данные отсутствуют	данные отсутствуют
14812	758666.4	1316065.81	данные отсутствуют	данные отсутствуют
14813	756156.15	1315609.64	данные отсутствуют	данные отсутствуют
14814	756162.46	1315604.96	данные отсутствуют	данные отсутствуют
14815	756195.75	1315569.28	данные отсутствуют	данные отсутствуют
14816	756205.25	1315561.35	данные отсутствуют	данные отсутствуют
14817	756247.23	1315538.32	данные отсутствуют	данные отсутствуют
14818	756299.14	1315515	данные отсутствуют	данные отсутствуют
14819	756342.52	1315502.64	данные отсутствуют	данные отсутствуют
14820	756353.38	1315492.48	данные отсутствуют	данные отсутствуют
14821	756362.95	1315485.46	данные отсутствуют	данные отсутствуют
14822	756399.08	1315465.05	данные отсутствуют	данные отсутствуют
14823	756458.46	1315442.12	данные отсутствуют	данные отсутствуют
14824	756518.51	1315424.04	данные отсутствуют	данные отсутствуют
14825	756519.31	1315423.9	данные отсутствуют	данные отсутствуют
14826	756585.26	1315416.36	данные отсутствуют	данные отсутствуют
14827	756602.34	1315411.52	данные отсутствуют	данные отсутствуют
Государственный регистратор			ФГИС ЕГРН	
полное наименование должности			подпись	
			инициалы, фамилия	

М.П.

Земельный участок				
(вид объекта недвижимости)				
Лист № ____ Раздела 4.2		Всего листов раздела 4.2 : ____		Всего разделов: ____
15.11.2021 № 99/2021/430683280				
Кадастровый номер:			02:17:000000:470(единое землепользование)	
Номер точки	Координаты, м		Описание закрепления на местности	Средняя квадратическая погрешность определения координат характерных точек границы части земельного участка, м
	X	Y		
1	2	3	4	5
14828	756625.17	1315394.03	данные отсутствуют	данные отсутствуют
14829	756641.8	1315385.6	данные отсутствуют	данные отсутствуют
14830	756655.36	1315378.73	данные отсутствуют	данные отсутствуют
14831	756682.16	1315365.15	данные отсутствуют	данные отсутствуют
14832	756725.39	1315348.37	данные отсутствуют	данные отсутствуют
14833	756737.4	1315345.41	данные отсутствуют	данные отсутствуют
14834	756782.9	1315341.85	данные отсутствуют	данные отсутствуют
14835	756800.15	1315341.26	данные отсутствуют	данные отсутствуют
14836	756821.1	1315335.64	данные отсутствуют	данные отсутствуют
14837	756833.35	1315333.94	данные отсутствуют	данные отсутствуют
14838	756848.98	1315334.82	данные отсутствуют	данные отсутствуют
14839	756866.4	1315331.1	данные отсутствуют	данные отсутствуют
14840	756894.38	1315329.16	данные отсутствуют	данные отсутствуют
14841	756908.94	1315317.6	данные отсутствуют	данные отсутствуют
14842	756918.85	1315310.2	данные отсутствуют	данные отсутствуют
14843	756941.83	1315299.96	данные отсутствуют	данные отсутствуют
14844	756953.7	1315296.5	данные отсутствуют	данные отсутствуют
Государственный регистратор			ФГИС ЕГРН	
полное наименование должности			подпись	
			инициалы, фамилия	

М.П.

Раздел 4.2

Выписка из Единого государственного реестра недвижимости об объекте недвижимости
Сведения о частях земельного участка

Земельный участок				
(вид объекта недвижимости)				
Лист № ____ Раздела 4.2		Всего листов раздела 4.2 : ____		Всего разделов: ____
15.11.2021 № 99/2021/430683280				
Кадастровый номер:			02:17:000000:470(единое землепользование)	
Номер точки	Координаты, м		Описание закрепления на местности	Средняя квадратическая погрешность определения координат характерных точек границы части земельного участка, м
	X	Y		
1	2	3	4	5
14845	756985.02	1315293.94	данные отсутствуют	данные отсутствуют
14846	756997.37	1315294.53	данные отсутствуют	данные отсутствуют
14847	757021.43	1315302.63	данные отсутствуют	данные отсутствуют
14848	757032.38	1315308.39	данные отсутствуют	данные отсутствуют
14849	757066.85	1315304.86	данные отсутствуют	данные отсутствуют
14850	757087.57	1315295.6	данные отсутствуют	данные отсутствуют
14851	757116.65	1315275.72	данные отсутствуют	данные отсутствуют
14852	757138.95	1315263.26	данные отсутствуют	данные отсутствуют
14853	757215.37	1315236.28	данные отсутствуют	данные отсутствуют
14854	757308.18	1315217.51	данные отсутствуют	данные отсутствуют
14855	757430.12	1315207.56	данные отсутствуют	данные отсутствуют
14856	757506.72	1315204.81	данные отсутствуют	данные отсутствуют
14857	757586.68	1315206.78	данные отсутствуют	данные отсутствуют
14858	757630.55	1315210.18	данные отсутствуют	данные отсутствуют
14859	757642.66	1315212.67	данные отсутствуют	данные отсутствуют
14860	757653.8	1315218.06	данные отсутствуют	данные отсутствуют
14861	757690.04	1315243.54	данные отсутствуют	данные отсутствуют
Государственный регистратор			ФГИС ЕГРН	
полное наименование должности			подпись	
			инициалы, фамилия	

М.П.

Земельный участок				
(вид объекта недвижимости)				
Лист № ____ Раздела 4.2		Всего листов раздела 4.2: ____		Всего разделов: ____
15.11.2021 № 99/2021/430683280				
Кадастровый номер:			02:17:000000:470(единое землепользование)	
Номер точки	Координаты, м		Описание закрепления на местности	Средняя квадратическая погрешность определения координат характерных точек границы части земельного участка, м
	X	Y		
1	2	3	4	5
14862	757739.86	1315280.72	данные отсутствуют	данные отсутствуют
14863	757780.7	1315310.54	данные отсутствуют	данные отсутствуют
14864	757819.06	1315343.67	данные отсутствуют	данные отсутствуют
14865	757847.14	1315367.38	данные отсутствуют	данные отсутствуют
14866	757891.88	1315401.56	данные отсутствуют	данные отсутствуют
14867	757940.82	1315434.61	данные отсутствуют	данные отсутствуют
14868	757993.29	1315471.79	данные отсутствуют	данные отсутствуют
14869	758049.57	1315513.49	данные отсутствуют	данные отсутствуют
14870	758083.44	1315539.38	данные отсутствуют	данные отсутствуют
14871	758111.85	1315564.9	данные отсутствуют	данные отсутствуют
14872	758138.74	1315582.64	данные отсутствуют	данные отсутствуют
14873	758175.56	1315605.87	данные отсутствуют	данные отсутствуют
14874	758196.57	1315613.04	данные отсутствуют	данные отсутствуют
14875	758231.86	1315628.29	данные отсутствуют	данные отсутствуют
14876	758267.52	1315650.24	данные отсутствуют	данные отсутствуют
14877	758276.02	1315657.05	данные отсутствуют	данные отсутствуют
14878	758291.17	1315672.16	данные отсутствуют	данные отсутствуют
Государственный регистратор			ФГИС ЕГРН	
полное наименование должности			подпись	
			инициалы, фамилия	

М.П.

Земельный участок				
(вид объекта недвижимости)				
Лист № ____ Раздела 4.2		Всего листов раздела 4.2: ____		Всего разделов: ____
15.11.2021 № 99/2021/430683280				
Кадастровый номер:			02:17:000000:470(единое землепользование)	
Номер точки	Координаты, м		Описание закрепления на местности	Средняя квадратическая погрешность определения координат характерных точек границы части земельного участка, м
	X	Y		
1	2	3	4	5
14879	758320.94	1315697.59	данные отсутствуют	данные отсутствуют
14880	758356.59	1315728.04	данные отсутствуют	данные отсутствуют
14881	758392.19	1315757.82	данные отсутствуют	данные отсутствуют
14882	758453.06	1315808.44	данные отсутствуют	данные отсутствуют
14883	758495.85	1315840.54	данные отсутствуют	данные отсутствуют
14884	758530.55	1315865.25	данные отсутствуют	данные отсутствуют
14885	758546.69	1315869.39	данные отсутствуют	данные отсутствуют
14886	758558.2	1315873.92	данные отсутствуют	данные отсутствуют
14887	758580.91	1315888.94	данные отсутствуют	данные отсутствуют
14888	758590.24	1315897.06	данные отсутствуют	данные отсутствуют
14889	758567.69	1316096.61	данные отсутствуют	данные отсутствуют
14890	758561.93	1316069.92	данные отсутствуют	данные отсутствуют
14891	758542.24	1316025.56	данные отсутствуют	данные отсутствуют
14892	758542.03	1316025.05	данные отсутствуют	данные отсутствуют
14893	758384.22	1315885.09	данные отсутствуют	данные отсутствуют
14894	758326.27	1315836.96	данные отсутствуют	данные отсутствуют
14895	758290.3	1315806.88	данные отсутствуют	данные отсутствуют
Государственный регистратор			ФГИС ЕГРН	
полное наименование должности			подпись	
			инициалы, фамилия	

М.П.

Земельный участок				
(вид объекта недвижимости)				
Лист № ____ Раздела 4.2		Всего листов раздела 4.2 : ____		Всего разделов: ____
15.11.2021 № 99/2021/430683280				
Кадастровый номер:			02:17:000000:470(единое землепользование)	
Номер точки	Координаты, м		Описание закрепления на местности	Средняя квадратическая погрешность определения координат характерных точек границы части земельного участка, м
	X	Y		
1	2	3	4	5
14896	758254.04	1315775.91	данные отсутствуют	данные отсутствуют
14897	758222.75	1315749.18	данные отсутствуют	данные отсутствуют
14898	758207.49	1315734.14	данные отсутствуют	данные отсутствуют
14899	758186.93	1315721.06	данные отсутствуют	данные отсутствуют
14900	758184.54	1315720.01	данные отсутствуют	данные отсутствуют
14901	758180.24	1315718.13	данные отсутствуют	данные отсутствуют
14902	758161.25	1315709.82	данные отсутствуют	данные отсутствуют
14903	758136.55	1315701.39	данные отсутствуют	данные отсутствуют
14904	758126.07	1315696.38	данные отсутствуют	данные отсутствуют
14905	758083.38	1315669.5	данные отсутствуют	данные отсутствуют
14906	758051.82	1315648.69	данные отсутствуют	данные отсутствуют
14907	758019.17	1315619.89	данные отсутствуют	данные отсутствуют
14908	757987.94	1315596.02	данные отсутствуют	данные отсутствуют
14909	757933.27	1315555.49	данные отсутствуют	данные отсутствуют
14910	757882.7	1315519.64	данные отсутствуют	данные отсутствуют
14911	757832.99	1315486.08	данные отсутствуют	данные отсутствуют
14912	757783.61	1315448.46	данные отсутствуют	данные отсутствуют
Государственный регистратор			ФГИС ЕГРН	
полное наименование должности			подпись	
			инициалы, фамилия	

М.П.

Раздел 4.2

Выписка из Единого государственного реестра недвижимости об объекте недвижимости
Сведения о частях земельного участка

Земельный участок				
(вид объекта недвижимости)				
Лист № ____ Раздела 4.2		Всего листов раздела 4.2 : ____		Всего разделов: ____
15.11.2021 № 99/2021/430683280				
Кадастровый номер:			02:17:000000:470(единое землепользование)	
Номер точки	Координаты, м		Описание закрепления на местности	Средняя квадратическая погрешность определения координат характерных точек границы части земельного участка, м
	X	Y		
1	2	3	4	5
14913	757752.32	1315422.13	данные отсутствуют	данные отсутствуют
14914	757718.19	1315392.42	данные отсутствуют	данные отсутствуют
14915	757678.91	1315363.74	данные отсутствуют	данные отсутствуют
14916	757630.04	1315327.26	данные отсутствуют	данные отсутствуют
14917	757608.22	1315311.73	данные отсутствуют	данные отсутствуют
14918	757582.73	1315309.71	данные отсутствуют	данные отсутствуют
14919	757506.83	1315307.83	данные отсутствуют	данные отсутствуют
14920	757437.12	1315310.34	данные отсутствуют	данные отсутствуют
14921	757325.15	1315319.15	данные отсутствуют	данные отсутствуют
14922	757245.48	1315334.84	данные отсутствуют	данные отсутствуют
14923	757184.47	1315355.76	данные отсутствуют	данные отсутствуют
14924	757172.64	1315362.22	данные отсутствуют	данные отсутствуют
14925	757141.86	1315383.25	данные отсутствуют	данные отсутствуют
14926	757103.19	1315401.43	данные отсутствуют	данные отсутствуют
14927	757091.73	1315404.98	данные отсутствуют	данные отсутствуют
14928	757074.85	1315408.05	данные отсутствуют	данные отсутствуют
14929	757047.56	1315412.46	данные отсутствуют	данные отсутствуют
Государственный регистратор			ФГИС ЕГРН	
полное наименование должности			подпись	
			инициалы, фамилия	

М.П.

Земельный участок				
(вид объекта недвижимости)				
Лист № ____ Раздела 4.2		Всего листов раздела 4.2 : ____		Всего разделов: ____
15.11.2021 № 99/2021/430683280				
Кадастровый номер:			02:17:000000:470(единое землепользование)	
Номер точки	Координаты, м		Описание закрепления на местности	Средняя квадратическая погрешность определения координат характерных точек границы части земельного участка, м
	X	Y		
1	2	3	4	5
14930	757027.52	1315414.24	данные отсутствуют	данные отсутствуют
14931	757015.96	1315413.8	данные отсутствуют	данные отсутствуют
14932	757004.1	1315411.96	данные отсутствуют	данные отсутствуют
14933	756956.19	1315413.35	данные отсутствуют	данные отсутствуют
14934	756954.07	1315414.93	данные отсутствуют	данные отсутствуют
14935	756927.7	1315427.1	данные отсутствуют	данные отсутствуют
14936	756915.88	1315430.76	данные отсутствуют	данные отсутствуют
14937	756883.78	1315432.71	данные отсутствуют	данные отсутствуют
14938	756863.45	1315437.05	данные отсутствуют	данные отсутствуют
14939	756851.12	1315438.11	данные отсутствуют	данные отсутствуют
14940	756839.51	1315437.34	данные отсутствуют	данные отсутствуют
14941	756821.07	1315442.29	данные отсутствуют	данные отсутствуют
14942	756809.76	1315443.97	данные отсутствуют	данные отсутствуют
14943	756789.66	1315444.64	данные отсутствуют	данные отсутствуют
14944	756755.23	1315447.24	данные отсутствуют	данные отсутствуют
14945	756725.24	1315458.74	данные отсутствуют	данные отсутствуют
14946	756686.65	1315477.51	данные отсутствуют	данные отсутствуют
Государственный регистратор			ФГИС ЕГРН	
полное наименование должности			подпись	
			инициалы, фамилия	

М.П.

Раздел 4.2

Выписка из Единого государственного реестра недвижимости об объекте недвижимости
Сведения о частях земельного участка

Земельный участок				
(вид объекта недвижимости)				
Лист № ____ Раздела 4.2		Всего листов раздела 4.2 : ____		Всего разделов: ____
15.11.2021 № 99/2021/430683280				
Кадастровый номер:			02:17:000000:470(единое землепользование)	
Номер точки	Координаты, м		Описание закрепления на местности	Средняя квадратическая погрешность определения координат характерных точек границы части земельного участка, м
	X	Y		
1	2	3	4	5
14947	756572.3	1315522.84	данные отсутствуют	данные отсутствуют
14948	756542.16	1315524.48	данные отсутствуют	данные отсутствуют
14949	756493	1315539.17	данные отсутствуют	данные отсутствуют
14950	756446.23	1315556.71	данные отсутствуют	данные отсутствуют
14951	756419.23	1315571.92	данные отсутствуют	данные отсутствуют
14952	756403.53	1315586.61	данные отсутствуют	данные отсутствуют
14953	756393.53	1315593.88	данные отсутствуют	данные отсутствуют
14954	756382.58	1315598.32	данные отсутствуют	данные отсутствуют
14955	756337.5	1315610.68	данные отсутствуют	данные отсутствуют
14956	756294.66	1315629.78	данные отсутствуют	данные отсутствуют
14957	756277.2	1315639.25	данные отсутствуют	данные отсутствуют
Государственный регистратор			ФГИС ЕГРН	
полное наименование должности			подпись	
			инициалы, фамилия	

М.П.

Выписка из Единого государственного реестра недвижимости об объекте недвижимости
Сведения о частях земельного участка

Земельный участок				
<small>(вид объекта недвижимости)</small>				
Лист № ____ Раздела 4.2		Всего листов раздела 4.2 : ____		Всего разделов: ____
15.11.2021 № 99/2021/430683280				
Кадастровый номер:			02:17:000000:470(единое землепользование)	
Сведения о характерных точках границы части (частей) земельного участка				
Учетный номер части: 24				
Система координат: МСК-05				
Зона №				
Номер точки	Координаты, м		Описание закрепления на местности	Средняя квадратическая погрешность определения координат характерных точек границы части земельного участка, м
	X	Y		
1	2	3	4	5
3174	804209.16	1328069.32	данные отсутствуют	данные отсутствуют
3174	804209.16	1328069.32	данные отсутствуют	данные отсутствуют
3175	804042.41	1328384.3	данные отсутствуют	данные отсутствуют
3177	803718.16	1328799.64	данные отсутствуют	данные отсутствуют
3178	803647.62	1328834.49	данные отсутствуют	данные отсутствуют
7577	803634.07	1328855.97	данные отсутствуют	данные отсутствуют
14755	804086.1	1328301.78	данные отсутствуют	данные отсутствуют
14756	804082.38	1328302.34	данные отсутствуют	данные отсутствуют
14757	804081.33	1328304.09	данные отсутствуют	данные отсутствуют
14758	804081.65	1328310.17	данные отсутствуют	данные отсутствуют
14759	803767.25	1328531.44	данные отсутствуют	данные отсутствуют
14760	803768.5	1328529.79	данные отсутствуют	данные отсутствуют
14761	803786.08	1328507.08	данные отсутствуют	данные отсутствуют
14762	803796.36	1328483.19	данные отсутствуют	данные отсутствуют
14763	803813.5	1328454.95	данные отсутствуют	данные отсутствуют
14764	803835.06	1328429.91	данные отсутствуют	данные отсутствуют
Государственный регистратор			ФГИС ЕГРН	
полное наименование должности			подпись	
			инициалы, фамилия	

М.П.

Раздел 4.2

Выписка из Единого государственного реестра недвижимости об объекте недвижимости
Сведения о частях земельного участка

Земельный участок				
<small>(вид объекта недвижимости)</small>				
Лист № ____ Раздела 4.2		Всего листов раздела 4.2 : ____		Всего разделов: ____
15.11.2021 № 99/2021/430683280				
Кадастровый номер:			02:17:000000:470(единое землепользование)	
Номер точки	Координаты, м		Описание закрепления на местности	Средняя квадратическая погрешность определения координат характерных точек границы части земельного участка, м
	X	Y		
1	2	3	4	5
14765	803860.43	1328408.77	данные отсутствуют	данные отсутствуют
14766	803869.58	1328388.89	данные отсутствуют	данные отсутствуют
14767	803881.5	1328358.2	данные отсутствуют	данные отсутствуют
14768	803882.5	1328328.71	данные отсутствуют	данные отсутствуют
14769	803881.42	1328298.17	данные отсутствуют	данные отсутствуют
14770	803885.12	1328265.35	данные отсутствуют	данные отсутствуют
14771	803894.17	1328233.59	данные отсутствуют	данные отсутствуют
14772	803908.33	1328203.74	данные отсутствуют	данные отсутствуют
14773	803919.77	1328185.9	данные отсутствуют	данные отсутствуют
14774	803941.15	1328160.72	данные отсутствуют	данные отсутствуют
14775	803966.38	1328139.41	данные отсутствуют	данные отсутствуют
14776	803982.17	1328117.94	данные отсутствуют	данные отсутствуют
14777	803985.81	1328096.5	данные отсутствуют	данные отсутствуют
14778	803994.45	1328064.62	данные отсутствуют	данные отсутствуют
14779	804008.23	1328034.61	данные отсутствуют	данные отсутствуют
14780	804026.77	1328007.26	данные отсутствуют	данные отсутствуют
14781	804044.84	1327986.62	данные отсутствуют	данные отсутствуют
Государственный регистратор			ФГИС ЕГРН	
полное наименование должности			подпись	
			инициалы, фамилия	

М.П.

Земельный участок				
(вид объекта недвижимости)				
Лист № ____ Раздела 4.2		Всего листов раздела 4.2 : ____		Всего разделов: ____
15.11.2021 № 99/2021/430683280				
Кадастровый номер:			02:17:000000:470(единое землепользование)	
Номер точки	Координаты, м		Описание закрепления на местности	Средняя квадратическая погрешность определения координат характерных точек границы части земельного участка, м
	X	Y		
1	2	3	4	5
14782	804061.01	1327964.26	данные отсутствуют	данные отсутствуют
14783	804058.33	1327934.85	данные отсутствуют	данные отсутствуют
14784	804057.57	1327924.29	данные отсутствуют	данные отсутствуют
14785	803751.75	1328552.78	данные отсутствуют	данные отсутствуют
14785	803751.75	1328552.78	данные отсутствуют	данные отсутствуют
14786	803638.41	1328823.14	данные отсутствуют	данные отсутствуют
14787	803638.82	1328820.91	данные отсутствуют	данные отсутствуют
14788	803641.84	1328788.16	данные отсутствуют	данные отсутствуют
14789	803645.93	1328755.39	данные отсутствуют	данные отсутствуют
14790	803654.97	1328724.73	данные отсутствуют	данные отсутствуют
14791	803660.63	1328697.06	данные отсутствуют	данные отсутствуют
14792	803671.35	1328665.82	данные отсутствуют	данные отсутствуют
14793	803680.56	1328647.44	данные отсутствуют	данные отсутствуют
14794	803691.59	1328629.42	данные отсутствуют	данные отсутствуют
14795	803712.39	1328603.77	данные отсутствуют	данные отсутствуют
14796	803730.02	1328582.49	данные отсутствуют	данные отсутствуют
14797	803743.5	1328565.83	данные отсутствуют	данные отсутствуют
Государственный регистратор			ФГИС ЕГРН	
полное наименование должности			подпись	
			инициалы, фамилия	

М.П.

Раздел 4.2

Выписка из Единого государственного реестра недвижимости об объекте недвижимости
Сведения о частях земельного участка

Земельный участок				
(вид объекта недвижимости)				
Лист № ____ Раздела 4.2		Всего листов раздела 4.2 : ____		Всего разделов: ____
15.11.2021 № 99/2021/430683280				
Кадастровый номер:			02:17:000000:470(единое землепользование)	
Номер точки	Координаты, м		Описание закрепления на местности	Средняя квадратическая погрешность определения координат характерных точек границы части земельного участка, м
	X	Y		
1	2	3	4	5
14798	803633.59	1328855.38	данные отсутствуют	данные отсутствуют
14798	803633.59	1328855.38	данные отсутствуют	данные отсутствуют
14799	803633.55	1328856.14	данные отсутствуют	данные отсутствуют
14800	801297.03	1329749.94	данные отсутствуют	данные отсутствуют
14800	801297.03	1329749.94	данные отсутствуют	данные отсутствуют
14801	801287.19	1329768.6	данные отсутствуют	данные отсутствуют
14802	801212.79	1329783.96	данные отсутствуют	данные отсутствуют
14803	801235.69	1329771.12	данные отсутствуют	данные отсутствуют
14804	801262.33	1329760.15	данные отсутствуют	данные отсутствуют
14805	801288.33	1329751.65	данные отсутствуют	данные отсутствуют
Государственный регистратор			ФГИС ЕГРН	
полное наименование должности			подпись	
			инициалы, фамилия	

М.П.

Земельный участок				
(вид объекта недвижимости)				
Лист № ____ Раздела 4.2		Всего листов раздела 4.2 : ____		Всего разделов: ____
15.11.2021 № 99/2021/430683280				
Кадастровый номер:			02:17:000000:470(единое землепользование)	
Сведения о характерных точках границы части (частей) земельного участка				
Учетный номер части: 25				
Система координат: МСК-05				
Зона №				
Номер точки	Координаты, м		Описание закрепления на местности	Средняя квадратическая погрешность определения координат характерных точек границы части земельного участка, м
	X	Y		
1	2	3	4	5
8295	784839.35	1317468.06	данные отсутствуют	данные отсутствуют
8296	784847.18	1317455.7	данные отсутствуют	данные отсутствуют
8297	784857.06	1317436.34	данные отсутствуют	данные отсутствуют
14735	784868.85	1317552.11	данные отсутствуют	данные отсутствуют
14736	784840.19	1317542.7	данные отсутствуют	данные отсутствуют
14737	784843.13	1317504.36	данные отсутствуют	данные отсутствуют
14738	784837.3	1317490.66	данные отсутствуют	данные отсутствуют
14739	784835.89	1317485.15	данные отсутствуют	данные отсутствуют
14740	784834.64	1317482.8	данные отсутствуют	данные отсутствуют
14958	784888.67	1317507.51	данные отсутствуют	данные отсутствуют
14958	784888.67	1317507.51	данные отсутствуют	данные отсутствуют
14959	784861.99	1317427.64	данные отсутствуют	данные отсутствуют
14960	784867.45	1317438.27	данные отсутствуют	данные отсутствуют
14961	784880.08	1317461.75	данные отсутствуют	данные отсутствуют
14962	784884.32	1317472.73	данные отсутствуют	данные отсутствуют
14963	784888.06	1317487.32	данные отсутствуют	данные отсутствуют

Государственный регистратор				ФГИС ЕГРН
полное наименование должности		подпись		инициалы, фамилия

М.П.

Раздел 4.2

Выписка из Единого государственного реестра недвижимости об объекте недвижимости
Сведения о частях земельного участка

Земельный участок				
(вид объекта недвижимости)				
Лист № ____ Раздела 4.2		Всего листов раздела 4.2 : ____		Всего разделов: ____
15.11.2021 № 99/2021/430683280				
Кадастровый номер:			02:17:000000:470(единое землепользование)	
Номер точки	Координаты, м		Описание закрепления на местности	Средняя квадратическая погрешность определения координат характерных точек границы части земельного участка, м
	X	Y		
1	2	3	4	5
14964	784889.63	1317499.59	данные отсутствуют	данные отсутствуют

Государственный регистратор				ФГИС ЕГРН
полное наименование должности		подпись		инициалы, фамилия

М.П.

Выписка из Единого государственного реестра недвижимости об объекте недвижимости
Сведения о частях земельного участка

Земельный участок				
(вид объекта недвижимости)				
Лист № ____ Раздела 4.2		Всего листов раздела 4.2 : ____		Всего разделов: ____
15.11.2021 № 99/2021/430683280				
Кадастровый номер:			02:17:000000:470(единое землепользование)	
Сведения о характерных точках границы части (частей) земельного участка				
Учетный номер части: 26				
Система координат: МСК-05				
Зона №				
Номер точки	Координаты, м		Описание закрепления на местности	Средняя квадратическая погрешность определения координат характерных точек границы части земельного участка, м
	X	Y		
1	2	3	4	5
30	782551.86	1305953.42	данные отсутствуют	данные отсутствуют
31	782512.99	1306063.18	данные отсутствуют	данные отсутствуют
32	782480.96	1306129.51	данные отсутствуют	данные отсутствуют
33	782470.84	1306132.48	данные отсутствуют	данные отсутствуют
34	782470.98	1306133.51	данные отсутствуют	данные отсутствуют
35	782470.97	1306133.57	данные отсутствуют	данные отсутствуют
36	782470.95	1306133.58	данные отсутствуют	данные отсутствуют
38	782463.99	1306140.56	данные отсутствуют	данные отсутствуют
39	782463.96	1306140.57	данные отсутствуют	данные отсутствуют
40	782445.59	1306145.53	данные отсутствуют	данные отсутствуют
41	782445.57	1306145.53	данные отсутствуют	данные отсутствуют
42	782435.44	1306144.52	данные отсутствуют	данные отсутствуют
217	782740.47	1306649.08	данные отсутствуют	данные отсутствуют
218	782765.16	1306676.28	данные отсутствуют	данные отсутствуют
219	782755.3	1306709.79	данные отсутствуют	данные отсутствуют
246	783065.47	1307487.44	данные отсутствуют	данные отсутствуют
Государственный регистратор			ФГИС ЕГРН	
полное наименование должности			подпись	
			инициалы, фамилия	

М.П.

Раздел 4.2

Выписка из Единого государственного реестра недвижимости об объекте недвижимости
Сведения о частях земельного участка

Земельный участок				
(вид объекта недвижимости)				
Лист № ____ Раздела 4.2		Всего листов раздела 4.2 : ____		Всего разделов: ____
15.11.2021 № 99/2021/430683280				
Кадастровый номер:			02:17:000000:470(единое землепользование)	
Номер точки	Координаты, м		Описание закрепления на местности	Средняя квадратическая погрешность определения координат характерных точек границы части земельного участка, м
	X	Y		
1	2	3	4	5
457	781977.93	1309080.53	данные отсутствуют	данные отсутствуют
458	781996.88	1309068.78	данные отсутствуют	данные отсутствуют
459	781996.91	1309068.77	данные отсутствуют	данные отсутствуют
460	782003.58	1309067.25	данные отсутствуют	данные отсутствуют
461	782003.6	1309067.25	данные отсутствуют	данные отсутствуют
462	782003.65	1309067.26	данные отсутствуют	данные отсутствуют
633	783041.15	1307611.18	данные отсутствуют	данные отсутствуют
634	783080.03	1307556.3	данные отсутствуют	данные отсутствуют
644	783349.84	1307355.09	данные отсутствуют	данные отсутствуют
673	783272.85	1306960.97	данные отсутствуют	данные отсутствуют
674	783336.14	1306945.77	данные отсутствуют	данные отсутствуют
727	782435.42	1306144.52	данные отсутствуют	данные отсутствуют
727	782435.42	1306144.52	данные отсутствуют	данные отсутствуют
1074	782323.54	1305880.05	данные отсутствуют	данные отсутствуют
1075	782341.74	1305884.37	данные отсутствуют	данные отсутствуют
1076	782354.78	1305897.4	данные отсутствуют	данные отсутствуют
1077	782354.8	1305897.42	данные отсутствуют	данные отсутствуют
Государственный регистратор			ФГИС ЕГРН	
полное наименование должности			подпись	
			инициалы, фамилия	

М.П.

Земельный участок				
(вид объекта недвижимости)				
Лист № ____ Раздела 4.2		Всего листов раздела 4.2 : ____		Всего разделов: ____
15.11.2021 № 99/2021/430683280				
Кадастровый номер:			02:17:000000:470(единое землепользование)	
Номер точки	Координаты, м		Описание закрепления на местности	Средняя квадратическая погрешность определения координат характерных точек границы части земельного участка, м
	X	Y		
1	2	3	4	5
1078	782354.84	1305897.43	данные отсутствуют	данные отсутствуют
1079	782354.87	1305897.42	данные отсутствуют	данные отсутствуют
1080	782382.92	1305885.99	данные отсутствуют	данные отсутствуют
1083	782370.02	1305992.03	данные отсутствуют	данные отсутствуют
1084	782368.53	1306016.37	данные отсутствуют	данные отсутствуют
1085	782367.04	1306043.18	данные отсутствуют	данные отсутствуют
1086	782369.03	1306067.02	данные отсутствуют	данные отсутствуют
1087	782369.04	1306067.04	данные отсутствуют	данные отсутствуют
1088	782385.42	1306111.22	данные отсутствуют	данные отсутствуют
1089	782385.43	1306111.24	данные отсутствуют	данные отсутствуют
1090	782411.92	1306141.29	данные отсутствуют	данные отсутствуют
1091	782411.95	1306141.31	данные отсутствуют	данные отсутствуют
1092	782411.98	1306141.32	данные отсутствуют	данные отсутствуют
1093	782430.67	1306144.04	данные отсутствуют	данные отсутствуют
2719	782669.95	1298223.7	данные отсутствуют	данные отсутствуют
2720	782669.94	1298223.71	данные отсутствуют	данные отсутствуют
2721	782669.91	1298223.73	данные отсутствуют	данные отсутствуют
Государственный регистратор			ФГИС ЕГРН	
полное наименование должности			подпись	
			инициалы, фамилия	

М.П.

Раздел 4.2

Выписка из Единого государственного реестра недвижимости об объекте недвижимости
Сведения о частях земельного участка

Земельный участок				
(вид объекта недвижимости)				
Лист № ____ Раздела 4.2		Всего листов раздела 4.2 : ____		Всего разделов: ____
15.11.2021 № 99/2021/430683280				
Кадастровый номер:			02:17:000000:470(единое землепользование)	
Номер точки	Координаты, м		Описание закрепления на местности	Средняя квадратическая погрешность определения координат характерных точек границы части земельного участка, м
	X	Y		
1	2	3	4	5
2831	782617.56	1297451.16	данные отсутствуют	данные отсутствуют
2832	782633.43	1297447.98	данные отсутствуют	данные отсутствуют
2833	782643.9	1297447.33	данные отсутствуют	данные отсутствуют
2834	782701.43	1297520.57	данные отсутствуют	данные отсутствуют
2835	782710.49	1297539.69	данные отсутствуют	данные отсутствуют
7348	787313.57	1328443.87	данные отсутствуют	данные отсутствуют
7349	787332.56	1328435.64	данные отсутствуют	данные отсутствуют
7350	787350.92	1328433.1	данные отсутствуют	данные отсутствуют
7352	787395.9	1328440.7	данные отсутствуют	данные отсутствуют
7353	787419.33	1328457.81	данные отсутствуют	данные отсутствуют
7355	787435.65	1328518.25	данные отсутствуют	данные отсутствуют
7367	787840.63	1328572.24	данные отсутствуют	данные отсутствуют
7368	787871.01	1328619.5	данные отсутствуют	данные отсутствуют
7382	787570.64	1328656.62	данные отсутствуют	данные отсутствуют
7383	787540.28	1328724.11	данные отсутствуют	данные отсутствуют
7384	787536.9	1328788.24	данные отсутствуют	данные отсутствуют
7388	787705.64	1329085.22	данные отсутствуют	данные отсутствуют
Государственный регистратор			ФГИС ЕГРН	
полное наименование должности			подпись	
			инициалы, фамилия	

М.П.

Земельный участок				
(вид объекта недвижимости)				
Лист № ____ Раздела 4.2		Всего листов раздела 4.2 : ____		Всего разделов: ____
15.11.2021 № 99/2021/430683280				
Кадастровый номер:			02:17:000000:470(единое землепользование)	
Номер точки	Координаты, м		Описание закрепления на местности	Средняя квадратическая погрешность определения координат характерных точек границы части земельного участка, м
	X	Y		
1	2	3	4	5
7389	787722.51	1329179.71	данные отсутствуют	данные отсутствуют
7390	787705.64	1329233.7	данные отсутствуют	данные отсутствуют
7409	787540.28	1329088.59	данные отсутствуют	данные отсутствуют
7410	787516.65	1329149.34	данные отсутствуют	данные отсутствуют
7411	787466.03	1329159.46	данные отсутствуют	данные отсутствуют
7429	787263.54	1329108.84	данные отсутствуют	данные отсутствуют
7430	787290.54	1329189.84	данные отсутствуют	данные отсутствуют
7431	787314.17	1329264.08	данные отсутствуют	данные отсутствуют
7432	787314.17	1329338.32	данные отсутствуют	данные отсутствуют
7454	787010.43	1329358.57	данные отсутствуют	данные отсутствуют
7455	787020.55	1329405.82	данные отсутствуют	данные отсутствуют
7456	787017.18	1329466.57	данные отсутствуют	данные отсутствуют
7474	786747.2	1329486.82	данные отсутствуют	данные отсутствуют
7475	786757.33	1329557.69	данные отсутствуют	данные отсутствуют
7476	786807.95	1329628.56	данные отсутствуют	данные отсутствуют
7477	786851.82	1329716.3	данные отсутствуют	данные отсутствуют
7479	786929.44	1329847.92	данные отсутствуют	данные отсутствуют
Государственный регистратор			ФГИС ЕГРН	
полное наименование должности			подпись	
			инициалы, фамилия	

М.П.

Земельный участок				
(вид объекта недвижимости)				
Лист № ____ Раздела 4.2		Всего листов раздела 4.2 : ____		Всего разделов: ____
15.11.2021 № 99/2021/430683280				
Кадастровый номер:			02:17:000000:470(единое землепользование)	
Номер точки	Координаты, м		Описание закрепления на местности	Средняя квадратическая погрешность определения координат характерных точек границы части земельного участка, м
	X	Y		
1	2	3	4	5
7500	786536.85	1329968.81	данные отсутствуют	данные отсутствуют
8244	786097.22	1331292.3	данные отсутствуют	данные отсутствуют
12443	786794.12	1316701.89	данные отсутствуют	данные отсутствуют
12444	786790.5	1316748.87	данные отсутствуют	данные отсутствуют
12445	786761.59	1316792.24	данные отсутствуют	данные отсутствуют
12468	786389.31	1317128.35	данные отсутствуют	данные отсутствуют
12469	786395.85	1317137.94	данные отсутствуют	данные отсутствуют
12470	786409.75	1317148.37	данные отсутствуют	данные отсутствуют
12471	786427.12	1317160.78	данные отсутствуют	данные отсутствуют
12472	786429.31	1317163.66	данные отсутствуют	данные отсутствуют
12476	786477.96	1317243.23	данные отсутствуют	данные отсутствуют
12477	786461.28	1317242.99	данные отсутствуют	данные отсутствуют
12478	786449.22	1317251.38	данные отсутствуют	данные отсутствуют
12487	786301.99	1316970.31	данные отсутствуют	данные отсутствуют
12488	786374.3	1316868.41	данные отсутствуют	данные отсутствуют
12491	786408.3	1317180.38	данные отсутствуют	данные отсутствуют
12491	786408.3	1317180.38	данные отсутствуют	данные отсутствуют
Государственный регистратор			ФГИС ЕГРН	
полное наименование должности			подпись	
			инициалы, фамилия	

М.П.

Земельный участок				
(вид объекта недвижимости)				
Лист № ____ Раздела 4.2		Всего листов раздела 4.2 : ____		Всего разделов: ____
15.11.2021 № 99/2021/430683280				
Кадастровый номер:			02:17:000000:470(единое землепользование)	
Номер точки	Координаты, м		Описание закрепления на местности	Средняя квадратическая погрешность определения координат характерных точек границы части земельного участка, м
	X	Y		
1	2	3	4	5
12492	786406.3	1317181.42	данные отсутствуют	данные отсутствуют
12493	786407.33	1317183.42	данные отсутствуют	данные отсутствуют
12494	786409.33	1317182.38	данные отсутствуют	данные отсутствуют
12945	786230.31	1316192.29	данные отсутствуют	данные отсутствуют
12946	786245.64	1316196.47	данные отсутствуют	данные отсутствуют
12947	786252.18	1316202.12	данные отсутствуют	данные отсутствуют
12948	786265.24	1316217.27	данные отсутствуют	данные отсутствуют
12949	786267.33	1316227.72	данные отсутствуют	данные отсутствуют
12950	786263.15	1316236.08	данные отсутствуют	данные отсутствуют
12951	786256.88	1316242.34	данные отсутствуют	данные отсутствуют
12952	786250.09	1316239.73	данные отсутствуют	данные отсутствуют
12953	786233.9	1316228.24	данные отсутствуют	данные отсутствуют
12954	786223.45	1316224.06	данные отсутствуют	данные отсутствуют
12955	786193.68	1316211.53	данные отсутствуют	данные отсутствуют
12956	786190.55	1316204.73	данные отсутствуют	данные отсутствуют
12957	786198.38	1316198.99	данные отсутствуют	данные отсутствуют
12958	786208.98	1316194.96	данные отсутствуют	данные отсутствуют
Государственный регистратор			ФГИС ЕГРН	
полное наименование должности			подпись	
			инициалы, фамилия	

М.П.

Раздел 4.2

Выписка из Единого государственного реестра недвижимости об объекте недвижимости
Сведения о частях земельного участка

Земельный участок				
(вид объекта недвижимости)				
Лист № ____ Раздела 4.2		Всего листов раздела 4.2 : ____		Всего разделов: ____
15.11.2021 № 99/2021/430683280				
Кадастровый номер:			02:17:000000:470(единое землепользование)	
Номер точки	Координаты, м		Описание закрепления на местности	Средняя квадратическая погрешность определения координат характерных точек границы части земельного участка, м
	X	Y		
1	2	3	4	5
12958	786208.98	1316194.96	данные отсутствуют	данные отсутствуют
12996	785157.92	1316966.3	данные отсутствуют	данные отсутствуют
12997	785176.17	1316954.68	данные отсутствуют	данные отсутствуют
12998	785186.93	1316954.68	данные отсутствуют	данные отсутствуют
12999	785187.69	1316958.38	данные отсутствуют	данные отсутствуют
13000	785188.77	1316980.89	данные отсутствуют	данные отсутствуют
13001	785189.5	1317007.37	данные отсутствуют	данные отсутствуют
13002	785192.89	1317028.83	данные отсутствуют	данные отсутствуют
13003	785194.5	1317033.5	данные отсутствуют	данные отсутствуют
13004	785206.89	1317055.67	данные отсутствуют	данные отсутствуют
13005	785224.09	1317075.69	данные отсутствуют	данные отсутствуют
13006	785233.82	1317084.2	данные отсутствуют	данные отсутствуют
13006	785233.82	1317084.2	данные отсутствуют	данные отсутствуют
13007	785220.56	1317078.78	данные отсутствуют	данные отсутствуют
13008	785184.4	1317022.9	данные отсутствуют	данные отсутствуют
13009	785187.69	1316999.89	данные отсутствуют	данные отсутствуют
13022	786167.94	1316217.87	данные отсутствуют	данные отсутствуют
Государственный регистратор			ФГИС ЕГРН	
полное наименование должности			подпись	
			инициалы, фамилия	

М.П.

Земельный участок				
(вид объекта недвижимости)				
Лист № ____ Раздела 4.2		Всего листов раздела 4.2 : ____		Всего разделов: ____
15.11.2021 № 99/2021/430683280				
Кадастровый номер:			02:17:000000:470(единое землепользование)	
Номер точки	Координаты, м		Описание закрепления на местности	Средняя квадратическая погрешность определения координат характерных точек границы части земельного участка, м
	X	Y		
1	2	3	4	5
13023	786185.32	1316222.49	данные отсутствуют	данные отсутствуют
13024	786220.84	1316236.6	данные отсутствуют	данные отсутствуют
13025	786244.87	1316249.66	данные отсутствуют	данные отсутствуют
13026	786252.18	1316258.54	данные отсутствуют	данные отсутствуют
13027	786250.09	1316304.5	данные отсутствуют	данные отсутствуют
13028	786246.96	1316331.66	данные отсутствуют	данные отсутствуют
13029	786243.82	1316340.54	данные отсутствуют	данные отсутствуют
13030	786235.47	1316346.29	данные отсутствуют	данные отсутствуют
13031	786223.45	1316345.24	данные отсутствуют	данные отсутствуют
13032	786207.26	1316344.2	данные отсутствуют	данные отсутствуют
13033	786190.02	1316347.33	данные отсутствуют	данные отсутствуют
13034	786169.66	1316361.09	данные отсутствуют	данные отсутствуют
13035	786146.67	1316373.97	данные отсутствуют	данные отсутствуют
13036	786131	1316387.03	данные отсутствуют	данные отсутствуют
13037	786133.61	1316395.91	данные отсутствуют	данные отсутствуют
13038	786136.2	1316404.01	данные отсутствуют	данные отсутствуют
13038	786136.2	1316404.01	данные отсутствуют	данные отсутствуют
Государственный регистратор			ФГИС ЕГРН	
полное наименование должности			подпись	
			инициалы, фамилия	

М.П.

Земельный участок				
(вид объекта недвижимости)				
Лист № ____ Раздела 4.2		Всего листов раздела 4.2 : ____		Всего разделов: ____
15.11.2021 № 99/2021/430683280				
Кадастровый номер:			02:17:000000:470(единое землепользование)	
Номер точки	Координаты, м		Описание закрепления на местности	Средняя квадратическая погрешность определения координат характерных точек границы части земельного участка, м
	X	Y		
1	2	3	4	5
13039	786114.66	1316423.6	данные отсутствуют	данные отсутствуют
13040	786139.96	1316485.04	данные отсутствуют	данные отсутствуют
13041	786201.02	1316479.31	данные отсутствуют	данные отсутствуют
13042	786210.39	1316480.01	данные отсутствуют	данные отсутствуют
13043	786219.84	1316477.55	данные отсутствуют	данные отсутствуют
13044	786255.61	1316474.19	данные отсутствуют	данные отсутствуют
13045	786305.88	1316463.43	данные отсутствуют	данные отсутствуют
13046	786315.91	1316464.86	данные отсутствуют	данные отсутствуют
13047	786341.75	1316466.12	данные отсутствуют	данные отсутствуют
13048	786363.12	1316467.61	данные отсутствуют	данные отсутствуют
13049	786379.49	1316464.34	данные отсутствуют	данные отсутствуют
13050	786405.08	1316455.81	данные отсутствуют	данные отсутствуют
13051	786422.17	1316449.59	данные отсутствуют	данные отсутствуют
13052	786444.24	1316446.58	данные отсутствуют	данные отсутствуют
13053	786463.69	1316447.08	данные отсутствуют	данные отсутствуют
13054	786479.6	1316450.45	данные отсутствуют	данные отсутствуют
13055	786504.07	1316460.88	данные отсутствуют	данные отсутствуют
Государственный регистратор			ФГИС ЕГРН	
полное наименование должности			подпись	
			инициалы, фамилия	

М.П.

Земельный участок				
(вид объекта недвижимости)				
Лист № ____ Раздела 4.2		Всего листов раздела 4.2 : ____		Всего разделов: ____
15.11.2021 № 99/2021/430683280				
Кадастровый номер:			02:17:000000:470(единое землепользование)	
Номер точки	Координаты, м		Описание закрепления на местности	Средняя квадратическая погрешность определения координат характерных точек границы части земельного участка, м
	X	Y		
1	2	3	4	5
13056	786529.86	1316474.79	данные отсутствуют	данные отсутствуют
13057	786549.06	1316482.13	данные отсутствуют	данные отсутствуют
13058	786553.59	1316483	данные отсутствуют	данные отсутствуют
13059	786579.09	1316483.47	данные отсутствуют	данные отсутствуют
13060	786603.32	1316480.65	данные отсутствуют	данные отсутствуют
13061	786638.66	1316476.23	данные отсутствуют	данные отсутствуют
13062	786665.35	1316480.01	данные отсутствуют	данные отсутствуют
13063	786685.72	1316485.75	данные отсутствуют	данные отсутствуют
13064	786701.91	1316488.89	данные отсутствуют	данные отсутствуют
13065	786712.88	1316494.63	данные отсутствуют	данные отсутствуют
13066	786725.42	1316502.47	данные отсутствуют	данные отсутствуют
13067	786732.73	1316517.09	данные отсутствуют	данные отсутствуют
13068	786738.31	1316544.9	данные отсутствуют	данные отсутствуют
13069	786748.12	1316582.27	данные отсутствуют	данные отсутствуют
13070	786761.81	1316622.26	данные отсутствуют	данные отсутствуют
13071	786776.44	1316650.99	данные отсутствуют	данные отсутствуют
13072	786783.81	1316665.07	данные отсутствуют	данные отсутствуют
Государственный регистратор			ФГИС ЕГРН	
полное наименование должности			подпись	
			инициалы, фамилия	

М.П.

Раздел 4.2

Выписка из Единого государственного реестра недвижимости об объекте недвижимости
Сведения о частях земельного участка

Земельный участок				
(вид объекта недвижимости)				
Лист № ____ Раздела 4.2		Всего листов раздела 4.2 : ____		Всего разделов: ____
15.11.2021 № 99/2021/430683280				
Кадастровый номер:			02:17:000000:470(единое землепользование)	
Номер точки	Координаты, м		Описание закрепления на местности	Средняя квадратическая погрешность определения координат характерных точек границы части земельного участка, м
	X	Y		
1	2	3	4	5
13073	786726.24	1316807.12	данные отсутствуют	данные отсутствуют
13074	786713.71	1316807.12	данные отсутствуют	данные отсутствуют
13075	786694.25	1316805.59	данные отсутствуют	данные отсутствуют
13076	786678.93	1316804.9	данные отсутствуют	данные отсутствуют
13077	786669.36	1316800.46	данные отсутствуют	данные отсутствуют
13078	786661.29	1316793.36	данные отсутствуют	данные отсутствуют
13079	786651.61	1316778.14	данные отсутствуют	данные отсутствуют
13080	786636.35	1316756.34	данные отсутствуют	данные отсутствуют
13081	786622.04	1316732.13	данные отсутствуют	данные отсутствуют
13082	786611.55	1316722.37	данные отсутствуют	данные отсутствуют
13083	786602.37	1316714.55	данные отсутствуют	данные отсутствуют
13084	786581.7	1316701.65	данные отсутствуют	данные отсутствуют
13085	786564.64	1316694.62	данные отсутствуют	данные отсутствуют
13086	786544.17	1316685.81	данные отсутствуют	данные отсутствуют
13087	786528.5	1316690.51	данные отсутствуют	данные отсутствуют
13088	786512.83	1316693.64	данные отсутствуют	данные отсутствуют
13089	786501.34	1316702.52	данные отсутствуют	данные отсутствуют
Государственный регистратор			ФГИС ЕГРН	
полное наименование должности			подпись	
			инициалы, фамилия	

М.П.

Выписка из Единого государственного реестра недвижимости об объекте недвижимости
Сведения о частях земельного участка

Земельный участок				
(вид объекта недвижимости)				
Лист № ____ Раздела 4.2		Всего листов раздела 4.2 : ____		Всего разделов: ____
15.11.2021 № 99/2021/430683280				
Кадастровый номер:			02:17:000000:470(единое землепользование)	
Номер точки	Координаты, м		Описание закрепления на местности	Средняя квадратическая погрешность определения координат характерных точек границы части земельного участка, м
	X	Y		
1	2	3	4	5
13090	786491.69	1316714.42	данные отсутствуют	данные отсутствуют
13091	786475.99	1316729	данные отсутствуют	данные отсутствуют
13092	786473.23	1316732.55	данные отсутствуют	данные отсутствуют
13093	786466.45	1316744.98	данные отсутствуют	данные отсутствуют
13094	786464.97	1316749.35	данные отсутствуют	данные отсутствуют
13095	786461.46	1316773.34	данные отсутствуют	данные отсутствуют
13096	786463.61	1316802.98	данные отсутствуют	данные отсутствуют
13097	786461.62	1316817.54	данные отсутствуют	данные отсутствуют
13098	786457.13	1316871.37	данные отсутствуют	данные отсутствуют
13099	786453.8	1316875.94	данные отсутствуют	данные отсутствуют
13100	786444.4	1316881.69	данные отсутствуют	данные отсутствуют
13101	786433.95	1316888.48	данные отсутствуют	данные отсутствуют
13102	786418.29	1316892.13	данные отсутствуют	данные отсутствуют
13103	786400.53	1316898.92	данные отсутствуют	данные отсутствуют
13104	786389.56	1316908.32	данные отсутствуют	данные отсутствуют
13105	786376.5	1316917.2	данные отсутствуют	данные отсутствуют
13106	786349.86	1316937.05	данные отсутствуют	данные отсутствуют
Государственный регистратор			ФГИС ЕГРН	
полное наименование должности			подпись	
			инициалы, фамилия	

М.П.

Выписка из Единого государственного реестра недвижимости об объекте недвижимости
Сведения о частях земельного участка

Земельный участок				
(вид объекта недвижимости)				
Лист № ____ Раздела 4.2		Всего листов раздела 4.2 : ____		Всего разделов: ____
15.11.2021 № 99/2021/430683280				
Кадастровый номер:			02:17:000000:470(единое землепользование)	
Номер точки	Координаты, м		Описание закрепления на местности	Средняя квадратическая погрешность определения координат характерных точек границы части земельного участка, м
	X	Y		
1	2	3	4	5
13107	786331.06	1316955.33	данные отсутствуют	данные отсутствуют
13108	786323.74	1316971.53	данные отсутствуют	данные отсутствуют
13109	786324.79	1317001.3	данные отсутствуют	данные отсутствуют
13110	786329.49	1317030.03	данные отсутствуют	данные отсутствуют
13111	786330.01	1317044.65	данные отсутствуют	данные отсутствуют
13112	786320.6	1317052.49	данные отсутствуют	данные отсутствуют
13113	786312.77	1317059.28	данные отсутствуют	данные отсутствуют
13114	786314.86	1317068.16	данные отсутствуют	данные отсутствуют
13115	786326.35	1317070.25	данные отсутствуют	данные отсутствуют
13116	786339.42	1317065.02	данные отсутствуют	данные отсутствуют
13117	786358.74	1317091.66	данные отсутствуют	данные отсутствуют
13118	786377.54	1317115.32	данные отсутствуют	данные отсутствуют
13119	786388.19	1317127.11	данные отсутствуют	данные отсутствуют
13120	786388.86	1317127.59	данные отсутствуют	данные отсутствуют
13121	786459.87	1317180.5	данные отсутствуют	данные отсутствуют
13122	786475.75	1317199.26	данные отсутствуют	данные отсутствуют
13123	786484.1	1317221.72	данные отсутствуют	данные отсутствуют
Государственный регистратор			ФГИС ЕГРН	
полное наименование должности			подпись	
			инициалы, фамилия	

М.П.

Земельный участок				
(вид объекта недвижимости)				
Лист № ____ Раздела 4.2		Всего листов раздела 4.2 : ____		Всего разделов: ____
15.11.2021 № 99/2021/430683280				
Кадастровый номер:			02:17:000000:470(единое землепользование)	
Номер точки	Координаты, м		Описание закрепления на местности	Средняя квадратическая погрешность определения координат характерных точек границы части земельного участка, м
	X	Y		
1	2	3	4	5
13124	786498.73	1317260.38	данные отсутствуют	данные отсутствуют
13125	786498.89	1317260.55	данные отсутствуют	данные отсутствуют
13126	786496.31	1317261.64	данные отсутствуют	данные отсутствуют
13127	786466.32	1317262.34	данные отсутствуют	данные отсутствуют
13191	785292.87	1317108.36	данные отсутствуют	данные отсутствуют
13192	785267.29	1317097.9	данные отсутствуют	данные отсутствуют
13193	785289.75	1317100.19	данные отсутствуют	данные отсутствуют
13194	785324.83	1317098.16	данные отсутствуют	данные отсутствуют
13195	785350.8	1317092.19	данные отсутствуют	данные отсутствуют
13196	785373.4	1317084.72	данные отсутствуют	данные отсутствуют
13197	785402.53	1317070.52	данные отсутствуют	данные отсутствуют
13198	785432.43	1317049.21	данные отсутствуют	данные отсутствуют
13199	785468.47	1317019.99	данные отсутствуют	данные отсутствуют
13200	785491.46	1316998.54	данные отсутствуют	данные отсутствуют
13201	785503.13	1316983.54	данные отсутствуют	данные отсутствуют
13202	785531.6	1316948.48	данные отсутствуют	данные отсутствуют
13203	785550.06	1316918.83	данные отсутствуют	данные отсутствуют
Государственный регистратор			ФГИС ЕГРН	
полное наименование должности			подпись	
			инициалы, фамилия	

М.П.

Раздел 4.2

Выписка из Единого государственного реестра недвижимости об объекте недвижимости
Сведения о частях земельного участка

Земельный участок				
(вид объекта недвижимости)				
Лист № ____ Раздела 4.2		Всего листов раздела 4.2 : ____		Всего разделов: ____
15.11.2021 № 99/2021/430683280				
Кадастровый номер:			02:17:000000:470(единое землепользование)	
Номер точки	Координаты, м		Описание закрепления на местности	Средняя квадратическая погрешность определения координат характерных точек границы части земельного участка, м
	X	Y		
1	2	3	4	5
13204	785567.65	1316891.1	данные отсутствуют	данные отсутствуют
13205	785585.26	1316854.96	данные отсутствуют	данные отсутствуют
13206	785612.37	1316772.52	данные отсутствуют	данные отсутствуют
13207	785636.06	1316726.23	данные отсутствуют	данные отсутствуют
13208	785655.49	1316698.15	данные отсутствуют	данные отсутствуют
13209	785670.2	1316678.72	данные отсутствуют	данные отсутствуют
13210	785679.26	1316670.33	данные отсутствуют	данные отсутствуют
13211	785680.96	1316669.36	данные отсутствуют	данные отсутствуют
13212	785707.54	1316656.6	данные отсутствуют	данные отсутствуют
13213	785713.41	1316654.9	данные отсутствуют	данные отсутствуют
13214	785737.66	1316647.36	данные отсутствуют	данные отсутствуют
13215	785756.02	1316644.29	данные отсутствуют	данные отсутствуют
13216	785798.92	1316641.52	данные отсутствуют	данные отсутствуют
13217	785832.38	1316631.51	данные отсутствуют	данные отсутствуют
13218	785863.04	1316615.67	данные отсутствуют	данные отсутствуют
13219	785888.63	1316596.9	данные отсутствуют	данные отсутствуют
13220	785912.03	1316578.62	данные отсутствуют	данные отсутствуют
Государственный регистратор			ФГИС ЕГРН	
полное наименование должности			подпись	
			инициалы, фамилия	

М.П.

Земельный участок				
(вид объекта недвижимости)				
Лист № ____ Раздела 4.2		Всего листов раздела 4.2 : ____		Всего разделов: ____
15.11.2021 № 99/2021/430683280				
Кадастровый номер:			02:17:000000:470(единое землепользование)	
Номер точки	Координаты, м		Описание закрепления на местности	Средняя квадратическая погрешность определения координат характерных точек границы части земельного участка, м
	X	Y		
1	2	3	4	5
13221	785935.48	1316558.25	данные отсутствуют	данные отсутствуют
13222	785952.86	1316533.02	данные отсутствуют	данные отсутствуют
13223	785971.38	1316494.57	данные отсутствуют	данные отсутствуют
13224	785993.46	1316441.56	данные отсутствуют	данные отсутствуют
13225	786010.06	1316412.67	данные отсутствуют	данные отсутствуют
13226	786025.01	1316391.85	данные отсутствуют	данные отсутствуют
13227	786054.29	1316357.21	данные отсутствуют	данные отсутствуют
13228	786071.17	1316330.88	данные отсутствуют	данные отсутствуют
13229	786072.23	1316326.39	данные отсутствуют	данные отсутствуют
13230	786072.75	1316315.66	данные отсутствуют	данные отсутствуют
13231	786071.86	1316308.11	данные отсутствуют	данные отсутствуют
13232	786070.04	1316303.88	данные отсутствуют	данные отсутствуют
13233	786065.84	1316297.34	данные отсутствуют	данные отсутствуют
13234	786062.25	1316287.47	данные отсутствуют	данные отсутствуют
13235	786061.52	1316283.83	данные отсутствуют	данные отсутствуют
13236	786071.12	1316262.23	данные отсутствуют	данные отсутствуют
13237	786084.93	1316248.16	данные отсутствуют	данные отсутствуют
Государственный регистратор			ФГИС ЕГРН	
полное наименование должности			подпись	
			инициалы, фамилия	

М.П.

Раздел 4.2

Выписка из Единого государственного реестра недвижимости об объекте недвижимости
Сведения о частях земельного участка

Земельный участок				
(вид объекта недвижимости)				
Лист № ____ Раздела 4.2		Всего листов раздела 4.2 : ____		Всего разделов: ____
15.11.2021 № 99/2021/430683280				
Кадастровый номер:			02:17:000000:470(единое землепользование)	
Номер точки	Координаты, м		Описание закрепления на местности	Средняя квадратическая погрешность определения координат характерных точек границы части земельного участка, м
	X	Y		
1	2	3	4	5
13238	786114.19	1316231.91	данные отсутствуют	данные отсутствуют
13239	786126.78	1316230.25	данные отсутствуют	данные отсутствуют
13240	786149.74	1316224.31	данные отсутствуют	данные отсутствуют
13251	782613.34	1305886.49	данные отсутствуют	данные отсутствуют
13252	782638.48	1305881.56	данные отсутствуют	данные отсутствуют
13253	782656.94	1305880.62	данные отсутствуют	данные отсутствуют
13254	782673.28	1305883.02	данные отсутствуют	данные отсутствуют
13255	782697.99	1305888.62	данные отсутствуют	данные отсутствуют
13256	782727.54	1305894.09	данные отсутствуют	данные отсутствуют
13257	782748.31	1305899.56	данные отсутствуют	данные отсутствуют
13258	782753.22	1305900.17	данные отсутствуют	данные отсутствуют
13259	782770.88	1305900.12	данные отсутствуют	данные отсутствуют
13260	782801.38	1305897.97	данные отсутствуют	данные отсутствуют
13261	782857.5	1305902.25	данные отсутствуют	данные отсутствуют
13262	782884.96	1305907.96	данные отсутствуют	данные отсутствуют
13263	782914.65	1305917.33	данные отсутствуют	данные отсутствуют
13264	782934.02	1305926.52	данные отсутствуют	данные отсутствуют
Государственный регистратор			ФГИС ЕГРН	
полное наименование должности			подпись	
			инициалы, фамилия	

М.П.

Земельный участок				
(вид объекта недвижимости)				
Лист № ____ Раздела 4.2		Всего листов раздела 4.2 : ____		Всего разделов: ____
15.11.2021 № 99/2021/430683280				
Кадастровый номер:			02:17:000000:470(единое землепользование)	
Номер точки	Координаты, м		Описание закрепления на местности	Средняя квадратическая погрешность определения координат характерных точек границы части земельного участка, м
	X	Y		
1	2	3	4	5
13265	782942.75	1305933.08	данные отсутствуют	данные отсутствуют
13266	782957.97	1305947.32	данные отсутствуют	данные отсутствуют
13267	782969.56	1305963.11	данные отсутствуют	данные отсутствуют
13268	782978.1	1305978.78	данные отсутствуют	данные отсутствуют
13269	782984.58	1305996.19	данные отсутствуют	данные отсутствуют
13270	782988.82	1306028.02	данные отсутствуют	данные отсутствуют
13271	782983.46	1306057.26	данные отсутствуют	данные отсутствуют
13272	782977.16	1306079.22	данные отсутствуют	данные отсутствуют
13273	782961.74	1306127.22	данные отсутствуют	данные отсутствуют
13274	782955.91	1306159.68	данные отсутствуют	данные отсутствуют
13275	782953.01	1306189.71	данные отсутствуют	данные отсутствуют
13276	782955.19	1306230.31	данные отсутствуют	данные отсутствуют
13277	782951.88	1306280.39	данные отсутствуют	данные отсутствуют
13278	782947.11	1306318.62	данные отсутствуют	данные отсутствуют
13279	782943.49	1306337.07	данные отсутствуют	данные отсутствуют
13280	782938.99	1306357.6	данные отсутствуют	данные отсутствуют
13281	782937.15	1306387.28	данные отсутствуют	данные отсутствуют
Государственный регистратор			ФГИС ЕГРН	
полное наименование должности			подпись	
			инициалы, фамилия	

М.П.

Раздел 4.2

Выписка из Единого государственного реестра недвижимости об объекте недвижимости
Сведения о частях земельного участка

Земельный участок				
(вид объекта недвижимости)				
Лист № ____ Раздела 4.2		Всего листов раздела 4.2 : ____		Всего разделов: ____
15.11.2021 № 99/2021/430683280				
Кадастровый номер:			02:17:000000:470(единое землепользование)	
Номер точки	Координаты, м		Описание закрепления на местности	Средняя квадратическая погрешность определения координат характерных точек границы части земельного участка, м
	X	Y		
1	2	3	4	5
13282	782933.79	1306414.21	данные отсутствуют	данные отсутствуют
13283	782918.4	1306455.3	данные отсутствуют	данные отсутствуют
13283	782918.4	1306455.3	данные отсутствуют	данные отсутствуют
13284	782917.71	1306456.62	данные отсутствуют	данные отсутствуют
13285	782898.36	1306484.14	данные отсутствуют	данные отсутствуют
13286	782874.76	1306505.74	данные отсутствуют	данные отсутствуют
13287	782840.1	1306539.97	данные отсутствуют	данные отсутствуют
13288	782814.19	1306570.45	данные отсутствуют	данные отсутствуют
13289	782799.05	1306594.95	данные отсутствуют	данные отсутствуют
13290	782789.62	1306615.03	данные отсутствуют	данные отсутствуют
13291	782788.35	1306619.81	данные отсутствуют	данные отсутствуют
13292	782785.97	1306637.38	данные отсутствуют	данные отсутствуют
13293	782784.82	1306655.32	данные отсутствуют	данные отсутствуют
13294	782785.63	1306660.2	данные отсутствуют	данные отсутствуют
13295	782792.25	1306682.28	данные отсутствуют	данные отсутствуют
13296	782794.55	1306686.66	данные отсутствуют	данные отсутствуют
13297	782801.64	1306702.18	данные отсутствуют	данные отсутствуют
Государственный регистратор			ФГИС ЕГРН	
полное наименование должности			подпись	
			инициалы, фамилия	

М.П.

Земельный участок				
(вид объекта недвижимости)				
Лист № ____ Раздела 4.2		Всего листов раздела 4.2 : ____		Всего разделов: ____
15.11.2021 № 99/2021/430683280				
Кадастровый номер:			02:17:000000:470(единое землепользование)	
Номер точки	Координаты, м		Описание закрепления на местности	Средняя квадратическая погрешность определения координат характерных точек границы части земельного участка, м
	X	Y		
1	2	3	4	5
13298	782811.39	1306710.96	данные отсутствуют	данные отсутствуют
13299	782826.5	1306719.73	данные отсутствуют	данные отсутствуют
13300	782839.66	1306729.97	данные отсутствуют	данные отсутствуют
13301	782857.7	1306730.46	данные отсутствуют	данные отсутствуют
13302	782874.76	1306735.82	данные отсутствуют	данные отсутствуют
13303	782889.87	1306738.74	данные отсутствуют	данные отсутствуют
13304	782905.96	1306733.87	данные отсутствуют	данные отсутствуют
13305	782923.02	1306726.07	данные отсутствуют	данные отсутствуют
13306	782944.95	1306708.03	данные отсутствуют	данные отсутствуют
13307	782962.5	1306692.43	данные отсутствуют	данные отсутствуют
13308	782975.18	1306673.42	данные отсутствуют	данные отсутствуют
13309	782983.95	1306655.87	данные отсутствуют	данные отсутствуют
13310	783006.38	1306618.83	данные отсутствуют	данные отсутствуют
13311	783039.04	1306571.54	данные отсутствуют	данные отсутствуют
13312	783057.07	1306543.27	данные отсутствуют	данные отсутствуют
13313	783093.15	1306508.66	данные отсутствуют	данные отсутствуют
13314	783120.93	1306485.75	данные отсутствуют	данные отсутствуют
Государственный регистратор			ФГИС ЕГРН	
полное наименование должности			подпись	
			инициалы, фамилия	

М.П.

Земельный участок				
(вид объекта недвижимости)				
Лист № ____ Раздела 4.2		Всего листов раздела 4.2 : ____		Всего разделов: ____
15.11.2021 № 99/2021/430683280				
Кадастровый номер:			02:17:000000:470(единое землепользование)	
Номер точки	Координаты, м		Описание закрепления на местности	Средняя квадратическая погрешность определения координат характерных точек границы части земельного участка, м
	X	Y		
1	2	3	4	5
13315	783142.61	1306475.86	данные отсутствуют	данные отсутствуют
13316	783167.64	1306469.46	данные отсутствуют	данные отсутствуют
13317	783190.15	1306466.04	данные отсутствуют	данные отсутствуют
13318	783207.49	1306467.45	данные отсутствуют	данные отсутствуют
13319	783225.24	1306472.1	данные отсутствуют	данные отсутствуют
13320	783256.44	1306486.72	данные отсутствуют	данные отсутствуют
13321	783276.92	1306496.96	данные отсутствуют	данные отсутствуют
13322	783290.47	1306517.76	данные отсутствуют	данные отсутствуют
13323	783302.81	1306536.79	данные отсутствуют	данные отсутствуют
13324	783318.1	1306565.78	данные отсутствуют	данные отсутствуют
13325	783337.85	1306612.98	данные отсутствуют	данные отсутствуют
13326	783352.19	1306657.4	данные отсутствуют	данные отсутствуют
13327	783359.67	1306674.65	данные отсутствуют	данные отсутствуют
13328	783366.4	1306689.23	данные отсутствуют	данные отсутствуют
13329	783368.46	1306692.72	данные отсутствуют	данные отсутствуют
13330	783377.57	1306704.91	данные отсутствуют	данные отсутствуют
13331	783391.8	1306720.66	данные отсутствуют	данные отсутствуют
Государственный регистратор			ФГИС ЕГРН	
полное наименование должности			подпись	
			инициалы, фамилия	

М.П.

Земельный участок				
(вид объекта недвижимости)				
Лист № ____ Раздела 4.2		Всего листов раздела 4.2 : ____		Всего разделов: ____
15.11.2021 № 99/2021/430683280				
Кадастровый номер:			02:17:000000:470(единое землепользование)	
Номер точки	Координаты, м		Описание закрепления на местности	Средняя квадратическая погрешность определения координат характерных точек границы части земельного участка, м
	X	Y		
1	2	3	4	5
13332	783404.03	1306742.18	данные отсутствуют	данные отсутствуют
13333	783412.33	1306763.45	данные отсутствуют	данные отсутствуют
13334	783421.54	1306790.08	данные отсутствуют	данные отсутствуют
13335	783423.89	1306812.18	данные отсутствуют	данные отсутствуют
13336	783422.58	1306826.18	данные отсутствуют	данные отсутствуют
13337	783415.88	1306848.66	данные отсутствуют	данные отсутствуют
13338	783409.51	1306866.46	данные отсутствуют	данные отсутствуют
13339	783390.58	1306894.61	данные отсутствуют	данные отсутствуют
13340	783244.81	1306967.7	данные отсутствуют	данные отсутствуют
13341	783221.35	1306962.49	данные отсутствуют	данные отсутствуют
13342	783160.41	1306948.35	данные отсутствуют	данные отсутствуют
13343	783137.01	1306949.33	данные отсутствуют	данные отсутствуют
13344	783121.9	1306944.45	данные отсутствуют	данные отсутствуют
13345	783099.97	1306941.53	данные отсутствуют	данные отсутствуют
13346	783083.39	1306937.14	данные отсутствуют	данные отсутствуют
13347	783054.14	1306938.61	данные отсутствуют	данные отсутствуют
13348	783041.49	1306942.35	данные отсутствуют	данные отсутствуют
Государственный регистратор			ФГИС ЕГРН	
полное наименование должности			подпись	
			инициалы, фамилия	

М.П.

Раздел 4.2

Выписка из Единого государственного реестра недвижимости об объекте недвижимости
Сведения о частях земельного участка

Земельный участок				
(вид объекта недвижимости)				
Лист № ____ Раздела 4.2		Всего листов раздела 4.2 : ____		Всего разделов: ____
15.11.2021 № 99/2021/430683280				
Кадастровый номер:			02:17:000000:470(единое землепользование)	
Номер точки	Координаты, м		Описание закрепления на местности	Средняя квадратическая погрешность определения координат характерных точек границы части земельного участка, м
	X	Y		
1	2	3	4	5
13349	783019.18	1306942.99	данные отсутствуют	данные отсутствуют
13350	782997.31	1306945.24	данные отсутствуют	данные отсутствуют
13351	782993.18	1306946.11	данные отсутствуют	данные отсутствуют
13352	782969.22	1306953.96	данные отсутствуют	данные отсутствуют
13353	782964.93	1306956.42	данные отсутствуют	данные отсутствуют
13354	782952.14	1306966.14	данные отсутствуют	данные отсутствуют
13355	782948.95	1306969.93	данные отсутствуют	данные отсутствуют
13356	782940.19	1306983.84	данные отсутствуют	данные отсутствуют
13357	782933.13	1306998.56	данные отсутствуют	данные отсутствуют
13358	782930.21	1307016.6	данные отсутствуют	данные отсутствуют
13359	782931.67	1307042.92	данные отсутствуют	данные отсутствуют
13360	782933.38	1307063.66	данные отсутствуют	данные отсутствуют
13361	782932.65	1307082.9	данные отсутствуют	данные отсутствуют
13362	782935.08	1307105.32	данные отсутствуют	данные отсутствуют
13363	782940.73	1307120.33	данные отсутствуют	данные отсутствуют
13364	782942.53	1307124.93	данные отсутствуют	данные отсутствуют
13365	782953.59	1307145.25	данные отсутствуют	данные отсутствуют
Государственный регистратор			ФГИС ЕГРН	
полное наименование должности			подпись	
			инициалы, фамилия	

М.П.

Земельный участок				
(вид объекта недвижимости)				
Лист № ____ Раздела 4.2		Всего листов раздела 4.2 : ____		Всего разделов: ____
15.11.2021 № 99/2021/430683280				
Кадастровый номер:			02:17:000000:470(единое землепользование)	
Номер точки	Координаты, м		Описание закрепления на местности	Средняя квадратическая погрешность определения координат характерных точек границы части земельного участка, м
	X	Y		
1	2	3	4	5
13366	782956.62	1307149.16	данные отсутствуют	данные отсутствуют
13367	782971.73	1307164.1	данные отсутствуют	данные отсутствуют
13368	782975.95	1307166.69	данные отсутствуют	данные отсутствуют
13369	782997.06	1307176.07	данные отсутствуют	данные отсутствуют
13370	783021.73	1307183.36	данные отсутствуют	данные отсутствуют
13371	783026.49	1307184.16	данные отсутствуют	данные отсутствуют
13372	783050.64	1307185.26	данные отсутствуют	данные отсутствуют
13373	783081.67	1307188.07	данные отсутствуют	данные отсутствуют
13374	783114.05	1307186.43	данные отсутствуют	данные отсутствуют
13375	783138.05	1307186.93	данные отсутствуют	данные отсутствуют
13376	783162.73	1307191.6	данные отсутствуют	данные отсутствуют
13377	783181.22	1307197.33	данные отсутствуют	данные отсутствуют
13378	783212.94	1307214.02	данные отсутствуют	данные отсутствуют
13379	783236.83	1307224.26	данные отсутствуют	данные отсутствуют
13380	783266.56	1307238.4	данные отсутствуют	данные отсутствуют
13381	783287.41	1307250.45	данные отсутствуют	данные отсутствуют
13382	783308.39	1307268.29	данные отсутствуют	данные отсутствуют
Государственный регистратор			ФГИС ЕГРН	
полное наименование должности			подпись	
			инициалы, фамилия	

М.П.

Раздел 4.2

Выписка из Единого государственного реестра недвижимости об объекте недвижимости
Сведения о частях земельного участка

Земельный участок				
(вид объекта недвижимости)				
Лист № ____ Раздела 4.2		Всего листов раздела 4.2 : ____		Всего разделов: ____
15.11.2021 № 99/2021/430683280				
Кадастровый номер:			02:17:000000:470(единое землепользование)	
Номер точки	Координаты, м		Описание закрепления на местности	Средняя квадратическая погрешность определения координат характерных точек границы части земельного участка, м
	X	Y		
1	2	3	4	5
13383	783328.75	1307290.75	данные отсутствуют	данные отсутствуют
13384	783342.07	1307308.5	данные отсутствуют	данные отсутствуют
13385	783345.77	1307397.16	данные отсутствуют	данные отсутствуют
13386	783335.78	1307406.08	данные отсутствуют	данные отсутствуют
13387	783327.49	1307415.34	данные отсутствуют	данные отсутствуют
13388	783325.06	1307425.58	данные отсутствуют	данные отсутствуют
13389	783311.89	1307431.43	данные отсутствуют	данные отсутствуют
13390	783289.47	1307438.25	данные отсутствуют	данные отсутствуют
13391	783246.57	1307446.05	данные отсутствуют	данные отсутствуют
13392	783206.11	1307455.8	данные отсутствуют	данные отсутствуют
13393	783191	1307467.02	данные отсутствуют	данные отсутствуют
13394	783186.13	1307479.69	данные отсутствуют	данные отсутствуют
13395	783160.78	1307482.13	данные отсутствуют	данные отсутствуют
13396	783142.26	1307488.47	данные отсутствуют	данные отсутствуют
13397	783115.45	1307508.45	данные отсутствуют	данные отсутствуют
13398	783098.87	1307524.54	данные отсутствуют	данные отсутствуют
13399	783088.15	1307544.52	данные отсутствуют	данные отсутствуют
Государственный регистратор			ФГИС ЕГРН	
полное наименование должности			подпись	
			инициалы, фамилия	

М.П.

Земельный участок				
(вид объекта недвижимости)				
Лист № ____ Раздела 4.2		Всего листов раздела 4.2 : ____		Всего разделов: ____
15.11.2021 № 99/2021/430683280				
Кадастровый номер:			02:17:000000:470(единое землепользование)	
Номер точки	Координаты, м		Описание закрепления на местности	Средняя квадратическая погрешность определения координат характерных точек границы части земельного участка, м
	X	Y		
1	2	3	4	5
13400	783081.38	1307555.71	данные отсутствуют	данные отсутствуют
13401	783090.79	1307664.5	данные отсутствуют	данные отсутствуют
13402	783085.22	1307681.99	данные отсутствуют	данные отсутствуют
13403	783078.38	1307708.29	данные отсутствуют	данные отсутствуют
13404	783054.13	1307748.54	данные отсутствуют	данные отсутствуют
13405	783038.25	1307773.51	данные отсутствуют	данные отсутствуют
13406	783023.37	1307798.48	данные отсутствуют	данные отсутствуют
13407	783012.06	1307811.97	данные отсутствуют	данные отсутствуют
13408	782998.78	1307819.75	данные отсутствуют	данные отсутствуют
13409	782995.24	1307822.39	данные отсутствуют	данные отсутствуют
13410	782976.28	1307840.43	данные отсутствуют	данные отсутствуют
13411	782948.24	1307875.02	данные отсутствуют	данные отсутствуют
13412	782920.46	1307914.02	данные отсутствуют	данные отсутствуют
13413	782883.99	1307979.91	данные отсутствуют	данные отсутствуют
13414	782856.13	1308014.98	данные отсутствуют	данные отсутствуют
13415	782837	1308046.37	данные отсутствуют	данные отсутствуют
13416	782825.79	1308067.69	данные отсутствуют	данные отсутствуют
Государственный регистратор			ФГИС ЕГРН	
полное наименование должности			подпись	
			инициалы, фамилия	

М.П.

Раздел 4.2

Выписка из Единого государственного реестра недвижимости об объекте недвижимости
Сведения о частях земельного участка

Земельный участок				
(вид объекта недвижимости)				
Лист № ____ Раздела 4.2		Всего листов раздела 4.2 : ____		Всего разделов: ____
15.11.2021 № 99/2021/430683280				
Кадастровый номер:			02:17:000000:470(единое землепользование)	
Номер точки	Координаты, м		Описание закрепления на местности	Средняя квадратическая погрешность определения координат характерных точек границы части земельного участка, м
	X	Y		
1	2	3	4	5
13417	782819.55	1308080.25	данные отсутствуют	данные отсутствуют
13418	782814.19	1308106.08	данные отсутствуют	данные отсутствуют
13419	782810.59	1308143.45	данные отсутствуют	данные отсутствуют
13420	782810.07	1308185.94	данные отсутствуют	данные отсутствуют
13421	782813.32	1308232.22	данные отсутствуют	данные отсутствуют
13422	782821.32	1308267.6	данные отсутствуют	данные отсутствуют
13423	782823.14	1308272.2	данные отсутствуют	данные отсутствуют
13424	782837.39	1308297.88	данные отсутствуют	данные отсутствуют
13425	782854.94	1308321.91	данные отсутствуют	данные отсутствуют
13426	782873.66	1308347.38	данные отсутствуют	данные отсутствуют
13427	782909.74	1308389.3	данные отсутствуют	данные отсутствуют
13428	782931.56	1308421.21	данные отсутствуют	данные отсутствуют
13429	782934.97	1308431.03	данные отсутствуют	данные отсутствуют
13430	782937.77	1308451.11	данные отсутствуют	данные отсутствуют
13431	782935.81	1308479.12	данные отсутствуют	данные отсутствуют
13432	782927.77	1308502.88	данные отсутствуют	данные отсутствуют
13433	782919	1308519.45	данные отсутствуют	данные отсутствуют
Государственный регистратор			ФГИС ЕГРН	
полное наименование должности			подпись	
			инициалы, фамилия	

М.П.

Земельный участок				
(вид объекта недвижимости)				
Лист № ____ Раздела 4.2		Всего листов раздела 4.2 : ____		Всего разделов: ____
15.11.2021 № 99/2021/430683280				
Кадастровый номер:			02:17:000000:470(единое землепользование)	
Номер точки	Координаты, м		Описание закрепления на местности	Средняя квадратическая погрешность определения координат характерных точек границы части земельного участка, м
	X	Y		
1	2	3	4	5
13434	782907.93	1308534.86	данные отсутствуют	данные отсутствуют
13435	782884.4	1308557.87	данные отсутствуют	данные отсутствуют
13436	782868.37	1308571.46	данные отсутствуют	данные отсутствуют
13437	782853.82	1308578.51	данные отсутствуют	данные отсутствуют
13438	782837.07	1308585.4	данные отсутствуют	данные отсутствуют
13439	782816.03	1308589.7	данные отсутствуют	данные отсутствуют
13440	782791.88	1308590.2	данные отсутствуют	данные отсутствуют
13441	782771.45	1308588.67	данные отсутствуют	данные отсутствуют
13442	782757.28	1308586.1	данные отсутствуют	данные отсутствуют
13443	782738.32	1308575.46	данные отсутствуют	данные отсутствуют
13444	782722.91	1308564.01	данные отсутствуют	данные отсутствуют
13445	782717.46	1308554.93	данные отсутствуют	данные отсутствуют
13446	782713.09	1308543.42	данные отсутствуют	данные отсутствуют
13447	782712.74	1308533.68	данные отсутствуют	данные отсутствуют
13448	782715.82	1308520.44	данные отсутствуют	данные отсутствуют
13449	782719.91	1308508.6	данные отсутствуют	данные отсутствуют
13450	782734.76	1308490.6	данные отсутствуют	данные отсутствуют
Государственный регистратор			ФГИС ЕГРН	
полное наименование должности			подпись	
			инициалы, фамилия	

М.П.

Земельный участок				
(вид объекта недвижимости)				
Лист № ____ Раздела 4.2		Всего листов раздела 4.2 : ____		Всего разделов: ____
15.11.2021 № 99/2021/430683280				
Кадастровый номер:			02:17:000000:470(единое землепользование)	
Номер точки	Координаты, м		Описание закрепления на местности	Средняя квадратическая погрешность определения координат характерных точек границы части земельного участка, м
	X	Y		
1	2	3	4	5
13451	782761.01	1308453.2	данные отсутствуют	данные отсутствуют
13452	782776.06	1308422.69	данные отсутствуют	данные отсутствуют
13453	782782.51	1308397.59	данные отсутствуют	данные отсутствуют
13454	782782.82	1308371.44	данные отсутствуют	данные отсутствуют
13455	782778.81	1308353.71	данные отсутствуют	данные отсутствуют
13456	782777.04	1308349.09	данные отсутствуют	данные отсутствуют
13457	782767.1	1308330.41	данные отсутствуют	данные отсутствуют
13458	782764.09	1308326.49	данные отсутствуют	данные отсутствуют
13459	782723.91	1308285.79	данные отсутствуют	данные отсутствуют
13460	782698.17	1308266.46	данные отсутствуют	данные отсутствуют
13461	782667.72	1308249.12	данные отсутствуют	данные отсутствуют
13462	782663.68	1308247.95	данные отсутствуют	данные отсутствуют
13463	782632.57	1308242.6	данные отсутствуют	данные отсутствуют
13464	782604.48	1308242.34	данные отсутствуют	данные отсутствуют
13465	782586.93	1308245.56	данные отсутствуют	данные отсутствуют
13466	782582.36	1308247.47	данные отсутствуют	данные отсутствуют
13467	782563.47	1308258.72	данные отсутствуют	данные отсутствуют
Государственный регистратор			ФГИС ЕГРН	
полное наименование должности			подпись	
			инициалы, фамилия	

М.П.

Земельный участок				
(вид объекта недвижимости)				
Лист № ____ Раздела 4.2		Всего листов раздела 4.2 : ____		Всего разделов: ____
15.11.2021 № 99/2021/430683280				
Кадастровый номер:			02:17:000000:470(единое землепользование)	
Номер точки	Координаты, м		Описание закрепления на местности	Средняя квадратическая погрешность определения координат характерных точек границы части земельного участка, м
	X	Y		
1	2	3	4	5
13468	782544.89	1308274.98	данные отсутствуют	данные отсутствуют
13469	782521.29	1308299.43	данные отсутствуют	данные отсутствуют
13470	782503.35	1308323.54	данные отсутствуют	данные отсутствуют
13471	782501.23	1308327.13	данные отсутствуют	данные отсутствуют
13472	782491.1	1308349.31	данные отсутствуют	данные отсутствуют
13473	782479.54	1308380.68	данные отсутствуют	данные отсутствуют
13474	782469.54	1308403.34	данные отсутствуют	данные отсутствуют
13475	782459.79	1308420.66	данные отсутствуют	данные отсутствуют
13476	782451.84	1308435.69	данные отсутствуют	данные отсутствуют
13477	782450.73	1308440.51	данные отсутствуют	данные отсутствуют
13478	782449.1	1308456.27	данные отсутствуют	данные отсутствуют
13479	782444.29	1308487.24	данные отсутствуют	данные отсутствуют
13480	782430.19	1308540.36	данные отсутствуют	данные отсутствуют
13481	782417.1	1308577.04	данные отсутствуют	данные отсутствуют
13482	782408.14	1308592.27	данные отсутствуют	данные отсутствуют
13483	782388.65	1308611.76	данные отсутствуют	данные отсутствуют
13484	782362.31	1308630.73	данные отсутствуют	данные отсутствуют
Государственный регистратор			ФГИС ЕГРН	
полное наименование должности			подпись	
			инициалы, фамилия	

М.П.

Раздел 4.2

Выписка из Единого государственного реестра недвижимости об объекте недвижимости
Сведения о частях земельного участка

Земельный участок				
(вид объекта недвижимости)				
Лист № ____ Раздела 4.2		Всего листов раздела 4.2 : ____		Всего разделов: ____
15.11.2021 № 99/2021/430683280				
Кадастровый номер:			02:17:000000:470(единое землепользование)	
Номер точки	Координаты, м		Описание закрепления на местности	Средняя квадратическая погрешность определения координат характерных точек границы части земельного участка, м
	X	Y		
1	2	3	4	5
13485	782340.07	1308645.21	данные отсутствуют	данные отсутствуют
13486	782322.49	1308652.68	данные отсутствуют	данные отсутствуют
13487	782302.84	1308655.95	данные отсутствуют	данные отсутствуют
13488	782285.29	1308655.46	данные отсутствуют	данные отсутствуют
13489	782269.69	1308654.97	данные отсутствуют	данные отсутствуют
13490	782257.99	1308650.59	данные отсутствуют	данные отсутствуют
13491	782244.83	1308640.35	данные отсутствуют	данные отсутствуют
13492	782234.1	1308632.55	данные отсутствуют	данные отсутствуют
13493	782223.38	1308625.72	данные отсутствуют	данные отсутствуют
13494	782202.42	1308615	данные отсутствуют	данные отсутствуют
13495	782175.12	1308603.3	данные отсутствуют	данные отсутствуют
13496	782145.88	1308595.99	данные отсутствуют	данные отсутствуют
13497	782126.91	1308590.22	данные отсутствуют	данные отсутствуют
13498	782109.74	1308590.27	данные отсутствуют	данные отсутствуют
13499	782104.89	1308591.25	данные отсутствуют	данные отсутствуют
13500	782083.24	1308598.46	данные отсутствуют	данные отсутствуют
13501	782053.08	1308607.78	данные отсутствуют	данные отсутствуют
Государственный регистратор			ФГИС ЕГРН	
полное наименование должности			подпись	
			инициалы, фамилия	

М.П.

Земельный участок				
(вид объекта недвижимости)				
Лист № ____ Раздела 4.2		Всего листов раздела 4.2 : ____		Всего разделов: ____
15.11.2021 № 99/2021/430683280				
Кадастровый номер:			02:17:000000:470(единое землепользование)	
Номер точки	Координаты, м		Описание закрепления на местности	Средняя квадратическая погрешность определения координат характерных точек границы части земельного участка, м
	X	Y		
1	2	3	4	5
13502	782023.87	1308618.92	данные отсутствуют	данные отсутствуют
13503	782019.65	1308621.51	данные отсутствуют	данные отсутствуют
13504	782003.38	1308634.85	данные отсутствуют	данные отсутствуют
13505	781997.22	1308641.58	данные отсутствуют	данные отсутствуют
13506	781994.7	1308645	данные отсутствуют	данные отсутствуют
13507	781985.61	1308660.95	данные отсутствуют	данные отсутствуют
13508	781984.32	1308665.73	данные отсутствуют	данные отсутствуют
13509	781984.24	1308670.68	данные отсутствуют	данные отсутствуют
13510	781986.62	1308692.49	данные отсутствуют	данные отсутствуют
13511	781990.89	1308718.31	данные отсутствуют	данные отсутствуют
13512	781995.25	1308730.53	данные отсутствуют	данные отсутствуют
13513	782008.08	1308751.18	данные отсутствуют	данные отсутствуют
13514	782023.45	1308774.43	данные отсутствуют	данные отсутствуют
13515	782038.59	1308791.25	данные отсутствуют	данные отсутствуют
13516	782042.24	1308794.43	данные отсутствуют	данные отсутствуют
13517	782060.06	1308806.49	данные отсутствуют	данные отсутствуют
13518	782064.52	1308808.63	данные отсутствуют	данные отсутствуют
Государственный регистратор			ФГИС ЕГРН	
полное наименование должности			подпись	
			инициалы, фамилия	

М.П.

Земельный участок				
(вид объекта недвижимости)				
Лист № ____ Раздела 4.2		Всего листов раздела 4.2 : ____		Всего разделов: ____
15.11.2021 № 99/2021/430683280				
Кадастровый номер:			02:17:000000:470(единое землепользование)	
Номер точки	Координаты, м		Описание закрепления на местности	Средняя квадратическая погрешность определения координат характерных точек границы части земельного участка, м
	X	Y		
1	2	3	4	5
13519	782090.21	1308816.77	данные отсутствуют	данные отсутствуют
13520	782109.64	1308819.15	данные отсутствуют	данные отсутствуют
13521	782114.58	1308818.79	данные отсутствуют	данные отсутствуют
13522	782133.79	1308814.79	данные отсутствуют	данные отсутствуют
13523	782153.77	1308807.82	данные отсутствуют	данные отсутствуют
13524	782175.49	1308796.12	данные отсутствуют	данные отсутствуют
13525	782207.01	1308779.84	данные отсутствуют	данные отсутствуют
13526	782227.1	1308774.57	данные отсутствуют	данные отсутствуют
13527	782255.33	1308771.17	данные отсутствуют	данные отсутствуют
13528	782271.34	1308773.97	данные отсутствуют	данные отсутствуют
13529	782283.34	1308786.59	данные отсутствуют	данные отсутствуют
13530	782290.65	1308799.75	данные отсутствуют	данные отсутствуют
13531	782289.19	1308813.4	данные отсутствуют	данные отсутствуют
13532	782286.75	1308829.48	данные отсутствуют	данные отсутствуют
13533	782292.12	1308841.67	данные отсутствуют	данные отсутствуют
13534	782293.09	1308848.98	данные отсутствуют	данные отсутствуют
13535	782264.82	1308882.62	данные отсутствуют	данные отсутствуют
Государственный регистратор			ФГИС ЕГРН	
полное наименование должности			подпись	
			инициалы, фамилия	

М.П.

Земельный участок				
(вид объекта недвижимости)				
Лист № ____ Раздела 4.2		Всего листов раздела 4.2 : ____		Всего разделов: ____
15.11.2021 № 99/2021/430683280				
Кадастровый номер:			02:17:000000:470(единое землепользование)	
Номер точки	Координаты, м		Описание закрепления на местности	Средняя квадратическая погрешность определения координат характерных точек границы части земельного участка, м
	X	Y		
1	2	3	4	5
13536	782220.46	1308920.15	данные отсутствуют	данные отсутствуют
13537	782167.32	1308949.89	данные отсутствуют	данные отсутствуют
13538	782137.59	1308968.41	данные отсутствуют	данные отсутствуют
13539	782090.3	1309007.41	данные отсутствуют	данные отсутствуют
13540	782060.08	1309033.24	данные отсутствуют	данные отсутствуют
13541	782035.22	1309057.62	данные отсутствуют	данные отсутствуют
13542	782024.5	1309074.19	данные отсутствуют	данные отсутствуют
13543	782023.42	1309080.93	данные отсутствуют	данные отсутствуют
13690	782464	1306140.54	данные отсутствуют	данные отсутствуют
13691	782580.81	1305900.36	данные отсутствуют	данные отсутствуют
13693	782372	1305940.38	данные отсутствуют	данные отсутствуют
13694	782372	1305940.4	данные отсутствуют	данные отсутствуют
13715	786912.28	1328334.19	данные отсутствуют	данные отсутствуют
13716	786916.46	1328351.69	данные отсутствуют	данные отсутствуют
13717	786924.04	1328365.53	данные отсутствуют	данные отсутствуют
13718	786936.72	1328377.04	данные отсутствуют	данные отсутствуют
13719	786952.39	1328389.08	данные отсутствуют	данные отсутствуют
Государственный регистратор			ФГИС ЕГРН	
полное наименование должности			подпись	
			инициалы, фамилия	

М.П.

Раздел 4.2

Выписка из Единого государственного реестра недвижимости об объекте недвижимости
Сведения о частях земельного участка

Земельный участок				
(вид объекта недвижимости)				
Лист № ____ Раздела 4.2		Всего листов раздела 4.2 : ____		Всего разделов: ____
15.11.2021 № 99/2021/430683280				
Кадастровый номер:			02:17:000000:470(единое землепользование)	
Номер точки	Координаты, м		Описание закрепления на местности	Средняя квадратическая погрешность определения координат характерных точек границы части земельного участка, м
	X	Y		
1	2	3	4	5
13720	786957.17	1328390.27	данные отсутствуют	данные отсутствуют
13721	786974.25	1328390.67	данные отсутствуют	данные отсутствуют
13722	786992.41	1328387.37	данные отсутствуют	данные отсутствуют
13723	787017.9	1328378.51	данные отсутствуют	данные отсутствуют
13724	787043.39	1328371.13	данные отсутствуют	данные отсутствуют
13725	787059.44	1328365.61	данные отсутствуют	данные отсутствуют
13726	787066.04	1328365.61	данные отсутствуют	данные отсутствуют
13727	787078.88	1328368.8	данные отсутствуют	данные отсутствуют
13728	787107.64	1328372.84	данные отсутствуют	данные отсутствуют
13729	787115.74	1328378.85	данные отсутствуют	данные отсутствуют
13730	787125.66	1328391.12	данные отсутствуют	данные отсутствуют
13731	787132.71	1328408.36	данные отсутствуют	данные отсутствуют
13732	787144.47	1328429.26	данные отсутствуют	данные отсутствуют
13733	787149.17	1328448.84	данные отсутствуют	данные отсутствуют
13734	787154.65	1328462.42	данные отсутствуют	данные отсутствуют
13735	787173.33	1328493.71	данные отсутствуют	данные отсутствуют
13736	787184.8	1328506.75	данные отсутствуют	данные отсутствуют
Государственный регистратор			ФГИС ЕГРН	
полное наименование должности			подпись	
			инициалы, фамилия	

М.П.

Земельный участок				
(вид объекта недвижимости)				
Лист № ____ Раздела 4.2		Всего листов раздела 4.2 : ____		Всего разделов: ____
15.11.2021 № 99/2021/430683280				
Кадастровый номер:			02:17:000000:470(единое землепользование)	
Номер точки	Координаты, м		Описание закрепления на местности	Средняя квадратическая погрешность определения координат характерных точек границы части земельного участка, м
	X	Y		
1	2	3	4	5
13737	787198.24	1328516.48	данные отсутствуют	данные отсутствуют
13738	787210.73	1328522.16	данные отсутствуют	данные отсутствуют
13739	787215.55	1328523.17	данные отсутствуют	данные отсутствуют
13740	787234.48	1328522.98	данные отсутствуют	данные отсутствуют
13741	787250.18	1328520.18	данные отсутствуют	данные отсутствуют
13742	787254.09	1328518.75	данные отсутствуют	данные отсутствуют
13743	787265.8	1328511.89	данные отсутствуют	данные отсутствуют
13744	787280.83	1328500.88	данные отсутствуют	данные отсутствуют
13745	787283.95	1328497.07	данные отсутствуют	данные отсутствуют
13746	787292.02	1328481.5	данные отсутствуют	данные отсутствуют
13747	787301.41	1328460.34	данные отсутствуют	данные отсутствуют
13748	787302.69	1328452.23	данные отсутствуют	данные отсутствуют
13748	787302.69	1328452.23	данные отсутствуют	данные отсутствуют
13749	787425.4	1328465.27	данные отсутствуют	данные отсутствуют
13750	787425.32	1328482.93	данные отсутствуют	данные отсутствуют
13751	787431.29	1328506.8	данные отсутствуют	данные отсутствуют
13752	787435.14	1328512.79	данные отсутствуют	данные отсутствуют
Государственный регистратор			ФГИС ЕГРН	
полное наименование должности			подпись	
			инициалы, фамилия	

М.П.

Земельный участок				
(вид объекта недвижимости)				
Лист № ____ Раздела 4.2		Всего листов раздела 4.2 : ____		Всего разделов: ____
15.11.2021 № 99/2021/430683280				
Кадастровый номер:			02:17:000000:470(единое землепользование)	
Номер точки	Координаты, м		Описание закрепления на местности	Средняя квадратическая погрешность определения координат характерных точек границы части земельного участка, м
	X	Y		
1	2	3	4	5
13753	787440.89	1328521.74	данные отсутствуют	данные отсутствуют
13754	787442.19	1328523.77	данные отсутствуют	данные отсутствуют
13755	787454.53	1328535.55	данные отсутствуют	данные отсутствуют
13756	787458.28	1328537.98	данные отсутствуют	данные отсутствуют
13757	787470.61	1328543.02	данные отсутствуют	данные отсутствуют
13758	787474.95	1328543.91	данные отсутствуют	данные отсутствуют
13759	787509.99	1328544.45	данные отсутствуют	данные отсутствуют
13760	787543.34	1328542.62	данные отсутствуют	данные отсутствуют
13761	787588.97	1328534.83	данные отсутствуют	данные отсутствуют
13762	787623.01	1328530.99	данные отсутствуют	данные отсутствуют
13763	787648.17	1328529.8	данные отсутствуют	данные отсутствуют
13764	787680.54	1328525.9	данные отсутствуют	данные отсутствуют
13765	787703.21	1328523.75	данные отсутствуют	данные отсутствуют
13766	787721.62	1328524.24	данные отсутствуют	данные отсутствуют
13767	787743.58	1328530.78	данные отсутствуют	данные отсутствуют
13768	787784.85	1328542.08	данные отсутствуют	данные отсутствуют
13769	787811.26	1328548.58	данные отсутствуют	данные отсутствуют
Государственный регистратор			ФГИС ЕГРН	
полное наименование должности			подпись	
			инициалы, фамилия	

М.П.

Земельный участок				
(вид объекта недвижимости)				
Лист № ____ Раздела 4.2		Всего листов раздела 4.2 : ____		Всего разделов: ____
15.11.2021 № 99/2021/430683280				
Кадастровый номер:			02:17:000000:470(единое землепользование)	
Номер точки	Координаты, м		Описание закрепления на местности	Средняя квадратическая погрешность определения координат характерных точек границы части земельного участка, м
	X	Y		
1	2	3	4	5
13770	787814.09	1328550.13	данные отсутствуют	данные отсутствуют
13771	787878.75	1328637.57	данные отсутствуют	данные отсутствуют
13772	787877.04	1328641.07	данные отсутствуют	данные отсутствуют
13773	787871.82	1328650.73	данные отсутствуют	данные отсутствуют
13774	787863.46	1328656.74	данные отсутствуют	данные отсутствуют
13775	787853.54	1328661.96	данные отсутствуют	данные отсутствуют
13776	787842.04	1328662.22	данные отсутствуют	данные отсутствуют
13777	787824.02	1328659.09	данные отсутствуют	данные отсутствуют
13778	787792.94	1328643.42	данные отсутствуют	данные отсутствуют
13779	787755.74	1328624.46	данные отсутствуют	данные отсутствуют
13780	787715.7	1328616	данные отсутствуют	данные отсутствуют
13781	787689.9	1328611.3	данные отсутствуют	данные отсутствуют
13782	787668.83	1328611.88	данные отсутствуют	данные отсутствуют
13783	787649.06	1328618.57	данные отсутствуют	данные отсутствуют
13784	787611.41	1328640.71	данные отсутствуют	данные отсутствуют
13785	787584.69	1328653.34	данные отсутствуют	данные отсутствуют
13786	787554	1328822.44	данные отсутствуют	данные отсутствуют
Государственный регистратор			ФГИС ЕГРН	
полное наименование должности			подпись	
			инициалы, фамилия	

М.П.

Раздел 4.2

Выписка из Единого государственного реестра недвижимости об объекте недвижимости
Сведения о частях земельного участка

Земельный участок				
(вид объекта недвижимости)				
Лист № ____ Раздела 4.2		Всего листов раздела 4.2 : ____		Всего разделов: ____
15.11.2021 № 99/2021/430683280				
Кадастровый номер:			02:17:000000:470(единое землепользование)	
Номер точки	Координаты, м		Описание закрепления на местности	Средняя квадратическая погрешность определения координат характерных точек границы части земельного участка, м
	X	Y		
1	2	3	4	5
13787	787560.8	1328843.77	данные отсутствуют	данные отсутствуют
13788	787596.5	1328901.72	данные отсутствуют	данные отсутствуют
13789	787636.71	1328950.87	данные отсутствуют	данные отсутствуют
13790	787671.78	1328997.24	данные отсутствуют	данные отсутствуют
13791	787673.69	1328998.96	данные отсутствуют	данные отсутствуют
13792	787689.28	1329237.21	данные отсутствуют	данные отсутствуют
13793	787673.18	1329225.97	данные отсутствуют	данные отсутствуют
13794	787668.93	1329224.55	данные отсутствуют	данные отсутствуют
13795	787666.94	1329220.58	данные отсутствуют	данные отсутствуют
13796	787676.3	1329211.51	данные отсутствуют	данные отсутствуют
13797	787674.03	1329199.32	данные отсутствуют	данные отсутствуют
13798	787674.6	1329188.27	данные отсутствуют	данные отсутствуют
13799	787674.88	1329165.31	данные отсутствуют	данные отсутствуют
13800	787669.21	1329153.68	данные отсутствуют	данные отсутствуют
13801	787668.36	1329140.08	данные отсутствуют	данные отсутствуют
13802	787659.57	1329121.94	данные отсутствуют	данные отсутствуют
13803	787650.5	1329113.43	данные отсутствуют	данные отсутствуют
Государственный регистратор			ФГИС ЕГРН	
полное наименование должности			подпись	
			инициалы, фамилия	

М.П.

Земельный участок				
(вид объекта недвижимости)				
Лист № ____ Раздела 4.2		Всего листов раздела 4.2 : ____		Всего разделов: ____
15.11.2021 № 99/2021/430683280				
Кадастровый номер:			02:17:000000:470(единое землепользование)	
Номер точки	Координаты, м		Описание закрепления на местности	Средняя квадратическая погрешность определения координат характерных точек границы части земельного участка, м
	X	Y		
1	2	3	4	5
13804	787639.73	1329100.68	данные отсутствуют	данные отсутствуют
13805	787634.06	1329092.17	данные отсутствуют	данные отсутствуют
13806	787624.99	1329086.22	данные отсутствуют	данные отсутствуют
13807	787609.4	1329085.09	данные отсутствуют	данные отсутствуют
13808	787601.46	1329083.38	данные отсутствуют	данные отсутствуют
13809	787584.17	1329085.08	данные отсутствуют	данные отсутствуют
13810	787561.21	1329085.65	данные отсутствуют	данные отсутствуют
13811	787553.06	1329089.66	данные отсутствуют	данные отсутствуют
13812	787459.74	1329159.46	данные отсутствуют	данные отсутствуют
13813	787445.99	1329151.89	данные отсутствуют	данные отсутствуют
13814	787426.32	1329132.22	данные отсутствуют	данные отсутствуют
13815	787418.06	1329117.4	данные отсутствуют	данные отсутствуют
13816	787402.75	1329103.23	данные отсутствуют	данные отсутствуют
13817	787382.91	1329080.27	данные отсутствуют	данные отсутствуют
13818	787368.73	1329063.82	данные отсутствуют	данные отсутствуют
13819	787365.05	1329051.64	данные отсутствуют	данные отсутствуют
13820	787358.81	1329045.12	данные отсутствуют	данные отсутствуют
Государственный регистратор			ФГИС ЕГРН	
полное наименование должности			подпись	
			инициалы, фамилия	

М.П.

Земельный участок				
(вид объекта недвижимости)				
Лист № ____ Раздела 4.2		Всего листов раздела 4.2 : ____		Всего разделов: ____
15.11.2021 № 99/2021/430683280				
Кадастровый номер:			02:17:000000:470(единое землепользование)	
Номер точки	Координаты, м		Описание закрепления на местности	Средняя квадратическая погрешность определения координат характерных точек границы части земельного участка, м
	X	Y		
1	2	3	4	5
13821	787341.23	1329036.9	данные отсутствуют	данные отсутствуют
13822	787323.94	1329034.06	данные отсутствуют	данные отсутствуют
13823	787308.35	1329034.91	данные отсутствуют	данные отсутствуют
13824	787298.71	1329040.87	данные отсутствуют	данные отсутствуют
13825	787287.66	1329048.8	данные отсутствуют	данные отсутствуют
13826	787277.17	1329057.31	данные отсутствуют	данные отсутствуют
13827	787271.5	1329066.66	данные отсутствуют	данные отсутствуют
13828	787275.18	1329085.09	данные отсутствуют	данные отсутствуют
13829	787274.15	1329095.58	данные отсутствуют	данные отсутствуют
13830	787291.67	1329358.57	данные отсутствуют	данные отсутствуют
13831	787287.38	1329358.63	данные отсутствуют	данные отсутствуют
13832	787265.95	1329359.25	данные отсутствуют	данные отсутствуют
13833	787248.77	1329350.92	данные отсутствуют	данные отсутствуют
13834	787236.93	1329341.91	данные отсутствуют	данные отсутствуют
13835	787225.87	1329323.77	данные отсутствуют	данные отсутствуют
13836	787197.52	1329284.08	данные отсутствуют	данные отсутствуют
13837	787160.1	1329234.19	данные отсутствуют	данные отсутствуют
Государственный регистратор			ФГИС ЕГРН	
полное наименование должности			подпись	
			инициалы, фамилия	

М.П.

Земельный участок				
(вид объекта недвижимости)				
Лист № ____ Раздела 4.2		Всего листов раздела 4.2 : ____		Всего разделов: ____
15.11.2021 № 99/2021/430683280				
Кадастровый номер:			02:17:000000:470(единое землепользование)	
Номер точки	Координаты, м		Описание закрепления на местности	Средняя квадратическая погрешность определения координат характерных точек границы части земельного участка, м
	X	Y		
1	2	3	4	5
13838	787127.14	1329216.11	данные отсутствуют	данные отсутствуют
13839	787107.12	1329199.42	данные отсутствуют	данные отсутствуют
13840	787102.76	1329197.13	данные отсутствуют	данные отсутствуют
13841	787070.2	1329188.27	данные отсутствуют	данные отсутствуют
13842	787061.17	1329186.85	данные отсутствуют	данные отсутствуют
13843	787046.71	1329186.85	данные отсутствуют	данные отсутствуют
13844	787016.66	1329197.05	данные отсутствуют	данные отсутствуют
13845	786997.67	1329210.94	данные отсутствуют	данные отсутствуют
13846	786990.58	1329222.56	данные отсутствуют	данные отсутствуют
13847	786984.91	1329238.15	данные отсутствуют	данные отсутствуют
13848	786986.62	1329251.76	данные отсутствуют	данные отсутствуют
13849	786992	1329276.99	данные отсутствуют	данные отсутствуют
13850	786999.92	1329301.14	данные отсутствуют	данные отсутствуют
13851	787009.83	1329335.63	данные отсутствуют	данные отсутствуют
13852	787003.73	1329511.41	данные отсутствуют	данные отсутствуют
13853	786999.32	1329519.58	данные отсутствуют	данные отсутствуют
13854	786985.6	1329534.83	данные отсутствуют	данные отсутствуют
Государственный регистратор			ФГИС ЕГРН	
полное наименование должности			подпись	
			инициалы, фамилия	

М.П.

Раздел 4.2

Выписка из Единого государственного реестра недвижимости об объекте недвижимости
Сведения о частях земельного участка

Земельный участок				
(вид объекта недвижимости)				
Лист № ____ Раздела 4.2		Всего листов раздела 4.2 : ____		Всего разделов: ____
15.11.2021 № 99/2021/430683280				
Кадастровый номер:			02:17:000000:470(единое землепользование)	
Номер точки	Координаты, м		Описание закрепления на местности	Средняя квадратическая погрешность определения координат характерных точек границы части земельного участка, м
	X	Y		
1	2	3	4	5
13855	786968.76	1329545.16	данные отсутствуют	данные отсутствуют
13856	786947.5	1329549.98	данные отсутствуют	данные отсутствуют
13857	786930.43	1329551.07	данные отсутствуют	данные отсутствуют
13858	786914.61	1329546.86	данные отсутствуют	данные отсутствуют
13859	786907.81	1329537.22	данные отсутствуют	данные отсутствуют
13860	786896.47	1329522.48	данные отсутствуют	данные отсутствуют
13861	786885.41	1329504.62	данные отсутствуют	данные отсутствуют
13862	786872.48	1329483.79	данные отсутствуют	данные отсутствуют
13863	786860.11	1329464.29	данные отсутствуют	данные отсутствуют
13864	786856.16	1329461.34	данные отсутствуют	данные отсутствуют
13865	786840.06	1329449.91	данные отсутствуют	данные отсутствуют
13866	786821.35	1329443.96	данные отсутствуют	данные отсутствуют
13867	786806.05	1329442.54	данные отсутствуют	данные отсутствуют
13868	786789.6	1329446.8	данные отсутствуют	данные отсутствуют
13869	786777.98	1329452.75	данные отсутствуют	данные отсутствуют
13870	786769.48	1329458.42	данные отсутствуют	данные отсутствуют
13871	786764.09	1329465.22	данные отсутствуют	данные отсутствуют
Государственный регистратор			ФГИС ЕГРН	
полное наименование должности			подпись	
			инициалы, фамилия	

М.П.

Земельный участок				
(вид объекта недвижимости)				
Лист № ____ Раздела 4.2		Всего листов раздела 4.2: ____		Всего разделов: ____
15.11.2021 № 99/2021/430683280				
Кадастровый номер:			02:17:000000:470(единое землепользование)	
Номер точки	Координаты, м		Описание закрепления на местности	Средняя квадратическая погрешность определения координат характерных точек границы части земельного участка, м
	X	Y		
1	2	3	4	5
13872	786760.69	1329471.74	данные отсутствуют	данные отсутствуют
13873	786761.84	1329475.84	данные отсутствуют	данные отсутствуют
13874	786855.83	1329721.38	данные отсутствуют	данные отсутствуют
13875	786865.01	1329743.86	данные отсутствуют	данные отсутствуют
13876	786879.43	1329769.59	данные отсутствуют	данные отсутствуют
13877	786891.29	1329785.5	данные отсутствуют	данные отсутствуют
13878	786910.63	1329800.9	данные отсутствуют	данные отсутствуют
13879	786894.76	1329896.9	данные отсутствуют	данные отсутствуют
13880	786873.24	1329906.16	данные отсутствуют	данные отсутствуют
13881	786831.7	1329919.44	данные отсутствуют	данные отсутствуют
13882	786792.62	1329932.11	данные отсутствуют	данные отсутствуют
13883	786765.32	1329937.26	данные отсутствуют	данные отсутствуют
13884	786744.13	1329935.24	данные отсутствуют	данные отсутствуют
13885	786713.36	1329928.77	данные отсутствуют	данные отсутствуют
13886	786648.15	1329904.03	данные отсутствуют	данные отсутствуют
13887	786629.44	1329900.06	данные отсутствуют	данные отсутствуют
13888	786610.73	1329900.06	данные отсутствуют	данные отсутствуют
Государственный регистратор			ФГИС ЕГРН	
полное наименование должности			подпись	
			инициалы, фамилия	

М.П.

Земельный участок				
(вид объекта недвижимости)				
Лист № ____ Раздела 4.2		Всего листов раздела 4.2: ____		Всего разделов: ____
15.11.2021 № 99/2021/430683280				
Кадастровый номер:			02:17:000000:470(единое землепользование)	
Номер точки	Координаты, м		Описание закрепления на местности	Средняя квадратическая погрешность определения координат характерных точек границы части земельного участка, м
	X	Y		
1	2	3	4	5
13889	786593.72	1329904.32	данные отсутствуют	данные отсутствуют
13890	786579.17	1329915.11	данные отсутствуют	данные отсутствуют
13891	786565.77	1329929.34	данные отсутствуют	данные отсутствуют
13892	786545.67	1329942.32	данные отсутствуют	данные отсутствуют
13893	786541.9	1329955.3	данные отсутствуют	данные отсутствуют
13894	786542.85	1329971.06	данные отсутствуют	данные отсутствуют
13981	786913.49	1328292.94	данные отсутствуют	данные отсутствуют
13982	786912.81	1328309.9	данные отсутствуют	данные отсутствуют
13983	782711.36	1297541.53	данные отсутствуют	данные отсутствуют
13984	782720.59	1297573.64	данные отсутствуют	данные отсутствуют
13985	782731.3	1297619.37	данные отсутствуют	данные отсутствуют
13986	782733.16	1297639.56	данные отсутствуют	данные отсутствуют
13987	782731.1	1297661.39	данные отсутствуют	данные отсутствуют
13988	782729.45	1297691.47	данные отсутствуют	данные отсутствуют
13989	782727.39	1297715.77	данные отсутствуют	данные отсутствуют
13990	782719.97	1297739.26	данные отсутствуют	данные отсутствуют
13991	782701.85	1297769.75	данные отсутствуют	данные отсутствуют
Государственный регистратор			ФГИС ЕГРН	
полное наименование должности			подпись	
			инициалы, фамилия	

М.П.

Земельный участок				
(вид объекта недвижимости)				
Лист № ____ Раздела 4.2		Всего листов раздела 4.2 : ____		Всего разделов: ____
15.11.2021 № 99/2021/430683280				
Кадастровый номер:			02:17:000000:470(единое землепользование)	
Номер точки	Координаты, м		Описание закрепления на местности	Средняя квадратическая погрешность определения координат характерных точек границы части земельного участка, м
	X	Y		
1	2	3	4	5
13992	782684.95	1297814.24	данные отсутствуют	данные отсутствуют
13993	782662.71	1297871.51	данные отсутствуют	данные отсутствуют
13994	782646.75	1297921.48	данные отсутствуют	данные отсутствуют
13995	782637.56	1297964.78	данные отсутствуют	данные отсутствуют
13996	782631.69	1298004.97	данные отсутствуют	данные отсутствуют
13997	782632.38	1298037.79	данные отсутствуют	данные отсутствуют
13998	782635.81	1298066.89	данные отсутствуют	данные отсутствуют
13999	782645.33	1298101.46	данные отсутствуют	данные отсутствуют
14000	782659.44	1298132.75	данные отсутствуют	данные отсутствуют
14001	782677.77	1298160.44	данные отсутствуют	данные отсутствуют
14002	782694.43	1298189.15	данные отсутствуют	данные отсутствуют
14003	782711.73	1298213.46	данные отсутствуют	данные отсутствуют
14004	782712.16	1298214.16	данные отсутствуют	данные отсутствуют
14004	782712.16	1298214.16	данные отсутствуют	данные отсутствуют
14005	782691.19	1298217	данные отсутствуют	данные отсутствуют
14006	782691.17	1298217	данные отсутствуют	данные отсутствуют
14087	786142.77	1331291.98	данные отсутствуют	данные отсутствуют
Государственный регистратор			ФГИС ЕГРН	
полное наименование должности			подпись	
			инициалы, фамилия	

М.П.

Земельный участок				
(вид объекта недвижимости)				
Лист № ____ Раздела 4.2		Всего листов раздела 4.2 : ____		Всего разделов: ____
15.11.2021 № 99/2021/430683280				
Кадастровый номер:			02:17:000000:470(единое землепользование)	
Номер точки	Координаты, м		Описание закрепления на местности	Средняя квадратическая погрешность определения координат характерных точек границы части земельного участка, м
	X	Y		
1	2	3	4	5
14088	786155.89	1331293.8	данные отсутствуют	данные отсутствуют
14089	786169.29	1331292.54	данные отсутствуют	данные отсутствуют
14090	786183.94	1331292.12	данные отсутствуют	данные отсутствуют
14091	786184.46	1331291.69	данные отсутствуют	данные отсутствуют
14965	786449.18	1317269.83	данные отсутствуют	данные отсутствуют
14966	786437.34	1317239.42	данные отсутствуют	данные отсутствуют
14967	786431.93	1317224.88	данные отсутствуют	данные отсутствуют
14968	786420.34	1317211.19	данные отсутствуют	данные отсутствуют
14969	786409.76	1317198.35	данные отсутствуют	данные отсутствуют
14970	786399.37	1317191.2	данные отсутствуют	данные отсутствуют
14971	786385.45	1317182.15	данные отсутствуют	данные отсутствуют
14972	786370.22	1317174.8	данные отсутствуют	данные отсутствуют
14973	786359.31	1317167.93	данные отсутствуют	данные отсутствуют
14974	786351.09	1317160.63	данные отсутствуют	данные отсутствуют
14975	786340.44	1317148.84	данные отсутствуют	данные отсутствуют
14976	786319.59	1317122.77	данные отсутствуют	данные отсутствуют
14977	786305.91	1317117.35	данные отсутствуют	данные отсутствуют
Государственный регистратор			ФГИС ЕГРН	
полное наименование должности			подпись	
			инициалы, фамилия	

М.П.

Земельный участок				
(вид объекта недвижимости)				
Лист № ____ Раздела 4.2		Всего листов раздела 4.2 : ____		Всего разделов: ____
15.11.2021 № 99/2021/430683280				
Кадастровый номер:			02:17:000000:470(единое землепользование)	
Номер точки	Координаты, м		Описание закрепления на местности	Средняя квадратическая погрешность определения координат характерных точек границы части земельного участка, м
	X	Y		
1	2	3	4	5
14978	786294.11	1317113.65	данные отсутствуют	данные отсутствуют
14979	786283.58	1317107.16	данные отсутствуют	данные отсутствуют
14980	786274.96	1317098.29	данные отсутствуют	данные отсутствуют
14981	786268.78	1317087.57	данные отсутствуют	данные отсутствуют
14982	786264.1	1317070.74	данные отсутствуют	данные отсутствуют
14983	786262.78	1317058.44	данные отсутствуют	данные отсутствуют
14984	786264.51	1317046.19	данные отсутствуют	данные отсутствуют
14985	786269.2	1317034.74	данные отсутствуют	данные отсутствуют
14986	786276.56	1317024.8	данные отсутствуют	данные отсутствуют
14987	786275.45	1317009.37	данные отсутствуют	данные отсутствуют
14988	786273.94	1316976.95	данные отсутствуют	данные отсутствуют
14989	786375.7	1316855.86	данные отсутствуют	данные отсутствуют
14990	786378.31	1316854.13	данные отсутствуют	данные отсутствуют
14991	786400.43	1316845.43	данные отсутствуют	данные отсутствуют
14992	786414.06	1316841.78	данные отсутствуют	данные отсутствуют
14993	786413.85	1316808.09	данные отсутствуют	данные отсутствуют
14994	786411.59	1316776.95	данные отсутствуют	данные отсутствуют
Государственный регистратор			ФГИС ЕГРН	
полное наименование должности			подпись	
			инициалы, фамилия	

М.П.

Земельный участок				
(вид объекта недвижимости)				
Лист № ____ Раздела 4.2		Всего листов раздела 4.2 : ____		Всего разделов: ____
15.11.2021 № 99/2021/430683280				
Кадастровый номер:			02:17:000000:470(единое землепользование)	
Номер точки	Координаты, м		Описание закрепления на местности	Средняя квадратическая погрешность определения координат характерных точек границы части земельного участка, м
	X	Y		
1	2	3	4	5
14995	786411.99	1316766.1	данные отсутствуют	данные отсутствуют
14996	786415.5	1316742.11	данные отсутствуют	данные отсутствуют
14997	786419.09	1316728.94	данные отсутствуют	данные отсутствуют
14998	786429.34	1316708.61	данные отсутствуют	данные отсутствуют
14999	786436.52	1316698.31	данные отсутствуют	данные отсутствуют
15000	786455.08	1316680.18	данные отсутствуют	данные отсутствуют
15001	786462.5	1316671.03	данные отсутствуют	данные отсутствуют
15002	786470.76	1316662.96	данные отсутствуют	данные отсутствуют
15003	786482.25	1316654.08	данные отсутствуют	данные отсутствуют
15004	786492.9	1316647.78	данные отсутствуют	данные отсутствуют
15005	786503.04	1316644.61	данные отсутствуют	данные отсутствуют
15006	786516.39	1316641.94	данные отсутствуют	данные отсутствуют
15007	786529.81	1316637.92	данные отсутствуют	данные отсутствуют
15008	786542	1316635.86	данные отсутствуют	данные отсутствуют
15009	786554.33	1316636.85	данные отсутствуют	данные отсутствуют
15010	786563.94	1316639.88	данные отсутствуют	данные отсутствуют
15011	786584.05	1316648.54	данные отсутствуют	данные отсутствуют
Государственный регистратор			ФГИС ЕГРН	
полное наименование должности			подпись	
			инициалы, фамилия	

М.П.

Земельный участок				
(вид объекта недвижимости)				
Лист № ____ Раздела 4.2		Всего листов раздела 4.2 : ____		Всего разделов: ____
15.11.2021 № 99/2021/430683280				
Кадастровый номер:			02:17:000000:470(единое землепользование)	
Номер точки	Координаты, м		Описание закрепления на местности	Средняя квадратическая погрешность определения координат характерных точек границы части земельного участка, м
	X	Y		
1	2	3	4	5
15012	786600.75	1316655.42	данные отсутствуют	данные отсутствуют
15013	786628.84	1316672.13	данные отсутствуют	данные отсутствуют
15014	786643.97	1316684.31	данные отсутствуют	данные отсутствуют
15015	786656.1	1316695.52	данные отсутствуют	данные отсутствуют
15016	786664.04	1316705	данные отсутствуют	данные отсутствуют
15017	786678.41	1316729.24	данные отсутствуют	данные отсутствуют
15018	786692.57	1316749.47	данные отсутствуют	данные отсутствуют
15019	786715.67	1316757.12	данные отсутствуют	данные отсутствуют
15020	786730.63	1316757.12	данные отсутствуют	данные отсутствуют
15021	786741.79	1316754.78	данные отсутствуют	данные отсутствуют
15022	786749.88	1316747.9	данные отсутствуют	данные отсутствуют
15023	786756.14	1316733.26	данные отсутствуют	данные отсутствуют
15024	786742.81	1316694.57	данные отсутствуют	данные отсутствуют
15025	786732.14	1316674.18	данные отсутствуют	данные отсутствуют
15026	786717.25	1316644.95	данные отсутствуют	данные отсутствуют
15027	786700.82	1316598.46	данные отсутствуют	данные отсутствуют
15028	786689.95	1316557.6	данные отсутствуют	данные отсутствуют
Государственный регистратор			ФГИС ЕГРН	
полное наименование должности			подпись	
			инициалы, фамилия	

М.П.

Земельный участок				
(вид объекта недвижимости)				
Лист № ____ Раздела 4.2		Всего листов раздела 4.2 : ____		Всего разделов: ____
15.11.2021 № 99/2021/430683280				
Кадастровый номер:			02:17:000000:470(единое землепользование)	
Номер точки	Координаты, м		Описание закрепления на местности	Средняя квадратическая погрешность определения координат характерных точек границы части земельного участка, м
	X	Y		
1	2	3	4	5
15029	786685.7	1316536.84	данные отсутствуют	данные отсутствуют
15030	786674.84	1316534.55	данные отсутствуют	данные отсутствуют
15031	786655.02	1316529.05	данные отсутствуют	данные отсутствуют
15032	786638.25	1316526.67	данные отсутствуют	данные отсутствуют
15033	786609.53	1316530.26	данные отсутствуют	данные отсутствуют
15034	786584.87	1316533.13	данные отсутствуют	данные отсутствуют
15035	786552.67	1316532.99	данные отсутствуют	данные отсутствуют
15036	786539.63	1316531.23	данные отсутствуют	данные отсутствуют
15037	786512.01	1316521.49	данные отсутствуют	данные отсутствуют
15038	786482.35	1316505.98	данные отсутствуют	данные отсутствуют
15039	786464.47	1316498.36	данные отсутствуют	данные отсутствуют
15040	786446.99	1316496.67	данные отсутствуют	данные отсутствуют
15041	786434.24	1316498.41	данные отсутствуют	данные отсутствуют
15042	786422.18	1316502.79	данные отсутствуют	данные отсутствуют
15043	786395.3	1316511.77	данные отсутствуют	данные отсутствуют
15044	786372.91	1316516.64	данные отсутствуют	данные отсутствуют
15045	786360.58	1316517.55	данные отсутствуют	данные отсутствуют
Государственный регистратор			ФГИС ЕГРН	
полное наименование должности			подпись	
			инициалы, фамилия	

М.П.

Земельный участок				
(вид объекта недвижимости)				
Лист № ____ Раздела 4.2		Всего листов раздела 4.2 : ____		Всего разделов: ____
15.11.2021 № 99/2021/430683280				
Кадастровый номер:			02:17:000000:470(единое землепользование)	
Номер точки	Координаты, м		Описание закрепления на местности	Средняя квадратическая погрешность определения координат характерных точек границы части земельного участка, м
	X	Y		
1	2	3	4	5
15046	786338.79	1316516.04	данные отсутствуют	данные отсутствуют
15047	786313.47	1316514.8	данные отсутствуют	данные отсутствуют
15048	786294.21	1316512.27	данные отсутствуют	данные отсутствуют
15049	786284.25	1316509.86	данные отсутствуют	данные отсутствуют
15050	786264.39	1316517.28	данные отсутствуют	данные отсутствуют
15051	786223.01	1316528.39	данные отсутствуют	данные отсутствуют
15052	786210.74	1316530.01	данные отсутствуют	данные отсутствуют
15053	786192.58	1316528.82	данные отсутствуют	данные отсутствуют
15054	786180.45	1316526.38	данные отсутствуют	данные отсутствуют
15055	786170.81	1316521.98	данные отсутствуют	данные отсутствуют
15056	786159.93	1316515.54	данные отсутствуют	данные отсутствуют
15057	786144.07	1316509.1	данные отсутствуют	данные отсутствуют
15058	786133.27	1316503.07	данные отсутствуют	данные отсутствуют
15059	786124.28	1316494.58	данные отсутствуют	данные отсутствуют
15060	786113.46	1316479.33	данные отсутствуют	данные отсутствуют
15061	786102.22	1316460.81	данные отсутствуют	данные отсутствуют
15062	786097.22	1316449.5	данные отсутствуют	данные отсутствуют
Государственный регистратор			ФГИС ЕГРН	
полное наименование должности			подпись	
			инициалы, фамилия	

М.П.

Земельный участок				
(вид объекта недвижимости)				
Лист № ____ Раздела 4.2		Всего листов раздела 4.2 : ____		Всего разделов: ____
15.11.2021 № 99/2021/430683280				
Кадастровый номер:			02:17:000000:470(единое землепользование)	
Номер точки	Координаты, м		Описание закрепления на местности	Средняя квадратическая погрешность определения координат характерных точек границы части земельного участка, м
	X	Y		
1	2	3	4	5
15063	786089.89	1316423.33	данные отсутствуют	данные отсутствуют
15064	786085.99	1316411.15	данные отсутствуют	данные отсутствуют
15065	786083.03	1316401.13	данные отсутствуют	данные отсутствуют
15066	786064.47	1316422.62	данные отсутствуют	данные отсутствуют
15067	786052.15	1316439.78	данные отсутствуют	данные отсутствуют
15068	786038.4	1316463.72	данные отсутствуют	данные отсутствуют
15069	786017.54	1316513.8	данные отсутствуют	данные отсутствуют
15070	785997.91	1316554.72	данные отсутствуют	данные отсутствуют
15071	785976.66	1316586.61	данные отсутствуют	данные отсутствуют
15072	785968.43	1316595.85	данные отсутствуют	данные отсутствуют
15073	785944.82	1316616.37	данные отсутствуют	данные отсутствуют
15074	785919.41	1316636.3	данные отсутствуют	данные отсутствуют
15075	785892.61	1316655.99	данные отсутствуют	данные отсутствуют
15076	785855.33	1316675.93	данные отсутствуют	данные отсутствуют
15077	785813.25	1316689.42	данные отсутствуют	данные отсутствуют
15078	785802.14	1316691.42	данные отсутствуют	данные отсутствуют
15079	785761.77	1316694.02	данные отсутствуют	данные отсутствуют
Государственный регистратор			ФГИС ЕГРН	
полное наименование должности			подпись	
			инициалы, фамилия	

М.П.

Земельный участок				
(вид объекта недвижимости)				
Лист № ____ Раздела 4.2		Всего листов раздела 4.2 : ____		Всего разделов: ____
15.11.2021 № 99/2021/430683280				
Кадастровый номер:			02:17:000000:470(единое землепользование)	
Номер точки	Координаты, м		Описание закрепления на местности	Средняя квадратическая погрешность определения координат характерных точек границы части земельного участка, м
	X	Y		
1	2	3	4	5
15080	785749.26	1316696.11	данные отсутствуют	данные отсутствуют
15081	785728.26	1316702.65	данные отсутствуют	данные отсутствуют
15082	785715.75	1316706.28	данные отсутствуют	данные отсутствуют
15083	785707.4	1316712.42	данные отсутствуют	данные отсутствуют
15084	785696	1316727.48	данные отсутствуют	данные отсутствуют
15085	785679.06	1316751.96	данные отсутствуют	данные отсутствуют
15086	785658.65	1316791.84	данные отсутствуют	данные отсутствуют
15087	785632.76	1316870.58	данные отсутствуют	данные отсутствуют
15088	785612.6	1316913	данные отсутствуют	данные отсутствуют
15089	785592.39	1316945.44	данные отсутствуют	данные отсутствуют
15090	785574.05	1316974.91	данные отсутствуют	данные отсутствуют
15091	785542.27	1317014.65	данные отсутствуют	данные отсутствуют
15092	785530.92	1317029.24	данные отсутствуют	данные отсутствуют
15093	785502.58	1317056.55	данные отсутствуют	данные отсутствуют
15094	785463.92	1317088.05	данные отсутствуют	данные отсутствуют
15095	785431.55	1317111.24	данные отсутствуют	данные отсутствуют
15096	785395.31	1317129.66	данные отсутствуют	данные отсутствуют
Государственный регистратор			ФГИС ЕГРН	
полное наименование должности			подпись	
			инициалы, фамилия	

М.П.

Земельный участок				
(вид объекта недвижимости)				
Лист № ____ Раздела 4.2		Всего листов раздела 4.2 : ____		Всего разделов: ____
15.11.2021 № 99/2021/430683280				
Кадастровый номер:			02:17:000000:470(единое землепользование)	
Номер точки	Координаты, м		Описание закрепления на местности	Средняя квадратическая погрешность определения координат характерных точек границы части земельного участка, м
	X	Y		
1	2	3	4	5
15097	785366.49	1317139.66	данные отсутствуют	данные отсутствуют
15098	785336.03	1317146.89	данные отсутствуют	данные отсутствуют
15099	785311.97	1317148.68	данные отсутствуют	данные отсутствуют
15100	786122.17	1316328.81	данные отсутствуют	данные отсутствуют
15100	786122.17	1316328.81	данные отсутствуют	данные отсутствуют
15101	786143.4	1316318.49	данные отсутствуют	данные отсутствуют
15102	786169.22	1316301.86	данные отсутствуют	данные отсутствуют
15103	786181.09	1316298.13	данные отсутствуют	данные отсутствуют
15104	786198.33	1316295	данные отсутствуют	данные отсутствуют
15105	786199.6	1316281.96	данные отсутствуют	данные отсутствуют
15106	786162.26	1316272.72	данные отсутствуют	данные отсутствуют
15107	786133.3	1316279.82	данные отсутствуют	данные отсутствуют
15108	786122.52	1316281.24	данные отсутствуют	данные отсутствуют
15109	786119.26	1316292.21	данные отсутствуют	данные отсутствуют
15110	786121.52	1316302.26	данные отсутствуют	данные отсутствуют
15111	786122.69	1316318.08	данные отсутствуют	данные отсутствуют
15112	785139.67	1317004.39	данные отсутствуют	данные отсутствуют
Государственный регистратор			ФГИС ЕГРН	
полное наименование должности			подпись	
			инициалы, фамилия	

М.П.

Земельный участок				
(вид объекта недвижимости)				
Лист № ____ Раздела 4.2		Всего листов раздела 4.2 : ____		Всего разделов: ____
15.11.2021 № 99/2021/430683280				
Кадастровый номер:			02:17:000000:470(единое землепользование)	
Номер точки	Координаты, м		Описание закрепления на местности	Средняя квадратическая погрешность определения координат характерных точек границы части земельного участка, м
	X	Y		
1	2	3	4	5
15113	785138.8	1316982.78	данные отсутствуют	данные отсутствуют
15114	785138.35	1316973.42	данные отсутствуют	данные отсутствуют
15115	782414.35	1306155.92	данные отсутствуют	данные отсутствуют
15115	782414.35	1306155.92	данные отсутствуют	данные отсутствуют
15116	782527.03	1306023.53	данные отсутствуют	данные отсутствуют
15117	782528.09	1306024.78	данные отсутствуют	данные отсутствуют
15118	782534.77	1306035.19	данные отсутствуют	данные отсутствуют
15119	782538.7	1306046.92	данные отсутствуют	данные отсутствуют
15120	782539.62	1306059.25	данные отсутствуют	данные отсутствуют
15121	782538.93	1306070.4	данные отсутствуют	данные отсутствуют
15122	782538.47	1306082.76	данные отсутствуют	данные отсутствуют
15123	782534.99	1306094.63	данные отсутствуют	данные отсутствуют
15124	782524.15	1306112.04	данные отсутствуют	данные отсутствуют
15125	782515.93	1306121.28	данные отсутствуют	данные отсутствуют
15126	782493.94	1306140.46	данные отсутствуют	данные отсутствуют
15127	782475.46	1306152.21	данные отсутствуют	данные отсутствуют
15128	782464.07	1306157.03	данные отсутствуют	данные отсутствуют
Государственный регистратор			ФГИС ЕГРН	
полное наименование должности			подпись	
			инициалы, фамилия	

М.П.

Земельный участок				
(вид объекта недвижимости)				
Лист № ____ Раздела 4.2		Всего листов раздела 4.2 : ____		Всего разделов: ____
15.11.2021 № 99/2021/430683280				
Кадастровый номер:			02:17:000000:470(единое землепользование)	
Номер точки	Координаты, м		Описание закрепления на местности	Средняя квадратическая погрешность определения координат характерных точек границы части земельного участка, м
	X	Y		
1	2	3	4	5
15129	782453.87	1306158.81	данные отсутствуют	данные отсутствуют
15130	782437.61	1306159.93	данные отсутствуют	данные отсутствуют
15131	782425.26	1306159.25	данные отсутствуют	данные отсутствуют
15132	783049.06	1307619.67	данные отсутствуют	данные отсутствуют
15133	783040.21	1307612.62	данные отсутствуют	данные отсутствуют
15134	783032.72	1307602.78	данные отсутствуют	данные отсутствуют
15135	783027.88	1307591.39	данные отсутствуют	данные отсутствуют
15136	783025.98	1307579.17	данные отсутствуют	данные отсутствуют
15137	783027.05	1307559.71	данные отсутствуют	данные отсутствуют
15138	783029.4	1307547.56	данные отсутствуют	данные отсутствуют
15139	783034.16	1307537.17	данные отсутствуют	данные отсутствуют
15140	783044.7	1307519.74	данные отсутствуют	данные отсутствуют
15141	783054.81	1307500.9	данные отсутствуют	данные отсутствуют
15142	783057.37	1307497.29	данные отсутствуют	данные отсутствуют
15143	783065.58	1307487.27	данные отсутствуют	данные отсутствуют
15144	783080.63	1307472.57	данные отсутствуют	данные отсутствуют
15145	783112.38	1307448.38	данные отсутствуют	данные отсутствуют
Государственный регистратор			ФГИС ЕГРН	
полное наименование должности			подпись	
			инициалы, фамилия	

М.П.

Земельный участок				
(вид объекта недвижимости)				
Лист № ____ Раздела 4.2		Всего листов раздела 4.2 : ____		Всего разделов: ____
15.11.2021 № 99/2021/430683280				
Кадастровый номер:			02:17:000000:470(единое землепользование)	
Номер точки	Координаты, м		Описание закрепления на местности	Средняя квадратическая погрешность определения координат характерных точек границы части земельного участка, м
	X	Y		
1	2	3	4	5
15146	783123.14	1307442.27	данные отсутствуют	данные отсутствуют
15147	783144.59	1307434.83	данные отсутствуют	данные отсутствуют
15148	783155.47	1307431.84	данные отсутствуют	данные отсутствуют
15149	783176.3	1307415.66	данные отсутствуют	данные отсутствуют
15150	783187.07	1307409.57	данные отсутствуют	данные отсутствуют
15151	783234.86	1307397.44	данные отсутствуют	данные отсутствуют
15152	783277.68	1307389.57	данные отсутствуют	данные отсутствуют
15153	783287.58	1307385.23	данные отсутствуют	данные отсутствуют
15154	783298.53	1307372.73	данные отсутствуют	данные отсутствуют
15155	783305.96	1307363.83	данные отсутствуют	данные отсутствуют
15156	783306.4	1307353.46	данные отсутствуют	данные отсутствуют
15157	783300.41	1307336.28	данные отсутствуют	данные отсутствуют
15158	783290.15	1307322.62	данные отсутствуют	данные отсутствуют
15159	783273.53	1307304.28	данные отсутствуют	данные отсутствуют
15160	783258.47	1307291.47	данные отсутствуют	данные отсутствуют
15161	783243.28	1307282.69	данные отсутствуют	данные отсутствуют
15162	783216.24	1307269.83	данные отсутствуют	данные отсутствуют
Государственный регистратор			ФГИС ЕГРН	
полное наименование должности			подпись	
			инициалы, фамилия	

М.П.

Раздел 4.2

Выписка из Единого государственного реестра недвижимости об объекте недвижимости
Сведения о частях земельного участка

Земельный участок				
(вид объекта недвижимости)				
Лист № ____ Раздела 4.2		Всего листов раздела 4.2 : ____		Всего разделов: ____
15.11.2021 № 99/2021/430683280				
Кадастровый номер:			02:17:000000:470(единое землепользование)	
Номер точки	Координаты, м		Описание закрепления на местности	Средняя квадратическая погрешность определения координат характерных точек границы части земельного участка, м
	X	Y		
1	2	3	4	5
15163	783193.24	1307259.98	данные отсутствуют	данные отсутствуют
15164	783162.02	1307243.72	данные отсутствуют	данные отсутствуют
15165	783150.64	1307240.2	данные отсутствуют	данные отсутствуют
15166	783132.85	1307236.83	данные отсутствуют	данные отсутствуют
15167	783114.79	1307236.46	данные отсутствуют	данные отсутствуют
15168	783084.2	1307238.01	данные отсутствуют	данные отсутствуют
15169	783047.25	1307235.16	данные отсутствуют	данные отсутствуют
15170	783024.21	1307234.11	данные отсутствуют	данные отсутствуют
15171	783013.44	1307232.67	данные отсутствуют	данные отсутствуют
15172	782982.89	1307224.02	данные отсутствуют	данные отсутствуют
15173	782955.65	1307212.38	данные отсутствуют	данные отсутствуют
15174	782945.58	1307206.71	данные отсутствуют	данные отсутствуют
15175	782936.58	1307199.65	данные отсутствуют	данные отсутствуют
15176	782921.47	1307184.71	данные отсутствуют	данные отсутствуют
15177	782914.07	1307175.88	данные отсутствуют	данные отсутствуют
15178	782898.61	1307148.83	данные отсутствуют	данные отсутствуют
15179	782894.17	1307138.55	данные отсутствуют	данные отсутствуют
Государственный регистратор			ФГИС ЕГРН	
полное наименование должности			подпись	
			инициалы, фамилия	

М.П.

Земельный участок				
(вид объекта недвижимости)				
Лист № ____ Раздела 4.2		Всего листов раздела 4.2 : ____		Всего разделов: ____
15.11.2021 № 99/2021/430683280				
Кадастровый номер:			02:17:000000:470(единое землепользование)	
Номер точки	Координаты, м		Описание закрепления на местности	Средняя квадратическая погрешность определения координат характерных точек границы части земельного участка, м
	X	Y		
1	2	3	4	5
15180	782888.29	1307122.93	данные отсутствуют	данные отсутствуют
15181	782885.39	1307110.91	данные отсутствуют	данные отсутствуют
15182	782882.94	1307088.29	данные отсутствуют	данные отсутствуют
15183	782883.3	1307064.77	данные отсутствуют	данные отсутствуют
15184	782881.84	1307047.03	данные отсутствуют	данные отсутствуют
15185	782880.29	1307019.37	данные отсутствуют	данные отсутствуют
15186	782880.85	1307008.61	данные отсутствуют	данные отсутствуют
15187	782883.77	1306990.57	данные отсутствуют	данные отсутствуют
15188	782887.24	1306978.7	данные отсутствуют	данные отсутствуют
15189	782895.11	1306962.22	данные отсутствуют	данные отсутствуют
15190	782906.64	1306943.29	данные отсутствуют	данные отсутствуют
15191	782913.89	1306933.94	данные отсутствуют	данные отсутствуют
15192	782921.89	1306926.33	данные отсутствуют	данные отсутствуют
15193	782934.68	1306916.61	данные отсутствуют	данные отсутствуют
15194	782944.35	1306910.59	данные отсутствуют	данные отсутствуют
15195	782953.65	1306906.45	данные отсутствуют	данные отсутствуют
15196	782977.61	1306898.6	данные отсутствуют	данные отсутствуют
Государственный регистратор			ФГИС ЕГРН	
полное наименование должности			подпись	
			инициалы, фамилия	

М.П.

Земельный участок				
(вид объекта недвижимости)				
Лист № ____ Раздела 4.2		Всего листов раздела 4.2 : ____		Всего разделов: ____
15.11.2021 № 99/2021/430683280				
Кадастровый номер:			02:17:000000:470(единое землепользование)	
Номер точки	Координаты, м		Описание закрепления на местности	Средняя квадратическая погрешность определения координат характерных точек границы части земельного участка, м
	X	Y		
1	2	3	4	5
15197	782988.72	1306895.98	данные отсутствуют	данные отсутствуют
15198	783014.06	1306893.25	данные отсутствуют	данные отсутствуют
15199	783033.55	1306892.56	данные отсутствуют	данные отсутствуют
15200	783043.8	1306889.69	данные отсутствуют	данные отсутствуют
15201	783080.88	1306887.2	данные отсутствуют	данные отсутствуют
15202	783093.22	1306888.11	данные отсутствуют	данные отсутствуют
15203	783109.71	1306892.39	данные отсутствуют	данные отсутствуют
15204	783128.5	1306894.89	данные отсутствуют	данные отсутствуют
15205	783143.86	1306899	данные отсутствуют	данные отсутствуют
15206	783158.32	1306898.39	данные отсутствуют	данные отсутствуют
15207	783170.65	1306899.41	данные отсутствуют	данные отсутствуют
15208	783232.42	1306913.73	данные отсутствуют	данные отсутствуют
15209	783250.81	1306917.82	данные отсутствуют	данные отсутствуют
15210	783270.8	1306916.82	данные отсутствуют	данные отсутствуют
15211	783292.29	1306912	данные отсутствуют	данные отсутствуют
15212	783314.1	1306903.49	данные отсутствуют	данные отсутствуют
15213	783327.07	1306893.63	данные отсутствуют	данные отсутствуют
Государственный регистратор			ФГИС ЕГРН	
полное наименование должности			подпись	
			инициалы, фамилия	

М.П.

Земельный участок				
(вид объекта недвижимости)				
Лист № ____ Раздела 4.2		Всего листов раздела 4.2 : ____		Всего разделов: ____
15.11.2021 № 99/2021/430683280				
Кадастровый номер:			02:17:000000:470(единое землепользование)	
Номер точки	Координаты, м		Описание закрепления на местности	Средняя квадратическая погрешность определения координат характерных точек границы части земельного участка, м
	X	Y		
1	2	3	4	5
15214	783349.32	1306866.37	данные отсутствуют	данные отсутствуют
15215	783364.54	1306843.74	данные отсутствуют	данные отсутствуют
15216	783368.35	1306833.08	данные отсутствуют	данные отсутствуют
15217	783373.26	1306816.62	данные отсутствуют	данные отсутствуют
15218	783372.42	1306801.04	данные отсутствуют	данные отсутствуют
15219	783365.4	1306780.72	данные отсутствуют	данные отсутствуют
15220	783358.77	1306763.73	данные отсутствуют	данные отсутствуют
15221	783351.03	1306750.12	данные отсутствуют	данные отсутствуют
15222	783340.47	1306738.43	данные отсутствуют	данные отсутствуют
15223	783328.41	1306722.65	данные отсутствуют	данные отсутствуют
15224	783322.51	1306713.19	данные отсутствуют	данные отсутствуют
15225	783314.27	1306695.6	данные отсутствуют	данные отсутствуют
15226	783306.32	1306677.29	данные отсутствуют	данные отсутствуют
15227	783290.91	1306630.34	данные отсутствуют	данные отсутствуют
15228	783272.84	1306587.14	данные отсутствуют	данные отсутствуют
15229	783259.63	1306562.11	данные отсутствуют	данные отсутствуют
15230	783248.55	1306545.01	данные отсутствуют	данные отсутствуют
Государственный регистратор			ФГИС ЕГРН	
полное наименование должности			подпись	
			инициалы, фамилия	

М.П.

Раздел 4.2

Выписка из Единого государственного реестра недвижимости об объекте недвижимости
Сведения о частях земельного участка

Земельный участок				
(вид объекта недвижимости)				
Лист № ____ Раздела 4.2		Всего листов раздела 4.2 : ____		Всего разделов: ____
15.11.2021 № 99/2021/430683280				
Кадастровый номер:			02:17:000000:470(единое землепользование)	
Номер точки	Координаты, м		Описание закрепления на местности	Средняя квадратическая погрешность определения координат характерных точек границы части земельного участка, м
	X	Y		
1	2	3	4	5
15231	783242.43	1306535.62	данные отсутствуют	данные отсутствуют
15232	783208.16	1306519.31	данные отсутствуют	данные отсутствуют
15233	783191.9	1306516.35	данные отсутствуют	данные отсутствуют
15234	783177.61	1306518.52	данные отсутствуют	данные отсутствуют
15235	783159.31	1306523.2	данные отсутствуют	данные отсутствуют
15236	783147.67	1306528.51	данные отсутствуют	данные отсутствуют
15237	783126.41	1306546.04	данные отсутствуют	данные отсутствуют
15238	783096.01	1306575.21	данные отсутствуют	данные отсутствуют
15239	783081.2	1306598.43	данные отсутствуют	данные отсутствуют
15240	783048.37	1306646.01	данные отсутствуют	данные отсутствуют
15241	783027.77	1306680.03	данные отсутствуют	данные отсутствуют
15242	783019.91	1306695.77	данные отсутствуют	данные отсутствуют
15243	783004.1	1306720.18	данные отсутствуют	данные отсутствуют
15244	782996.01	1306729.54	данные отсутствуют	данные отсутствуют
15245	782978.17	1306745.4	данные отсутствуют	данные отсутствуют
15246	782954.78	1306764.68	данные отсутствуют	данные отсутствуют
15247	782944.33	1306771.3	данные отсутствуют	данные отсутствуют
Государственный регистратор			ФГИС ЕГРН	
полное наименование должности			подпись	
			инициалы, фамилия	

М.П.

Выписка из Единого государственного реестра недвижимости об объекте недвижимости
Сведения о частях земельного участка

Земельный участок				
(вид объекта недвижимости)				
Лист № ____ Раздела 4.2		Всего листов раздела 4.2 : ____		Всего разделов: ____
15.11.2021 № 99/2021/430683280				
Кадастровый номер:			02:17:000000:470(единое землепользование)	
Номер точки	Координаты, м		Описание закрепления на местности	Средняя квадратическая погрешность определения координат характерных точек границы части земельного участка, м
	X	Y		
1	2	3	4	5
15248	782926.75	1306779.34	данные отсутствуют	данные отсутствуют
15249	782904.35	1306786.6	данные отсутствуют	данные отсутствуют
15250	782892.16	1306788.69	данные отсутствуют	данные отсутствуют
15251	782880.38	1306787.83	данные отсутствуют	данные отсутствуют
15252	782865.27	1306784.91	данные отсутствуют	данные отсутствуют
15253	782849.37	1306780.25	данные отсутствуют	данные отсутствуют
15254	782838.3	1306779.95	данные отсутствуют	данные отсутствуют
15255	782826.07	1306778.09	данные отсутствуют	данные отсутствуют
15256	782814.68	1306773.28	данные отсутствуют	данные отсутствуют
15257	782798.47	1306761.27	данные отсутствуют	данные отсутствуют
15258	782786.29	1306754.2	данные отсутствуют	данные отсутствуют
15259	782777.93	1306748.12	данные отсутствуют	данные отсутствуют
15260	782768.18	1306739.34	данные отсутствуют	данные отсутствуют
15261	782760.08	1306729.98	данные отсутствуют	данные отсутствуют
15262	782752.39	1306714.29	данные отсутствуют	данные отсутствуют
15263	782735.27	1306646.61	данные отсутствуют	данные отсутствуют
15264	782736.07	1306634.18	данные отсутствуют	данные отсутствуют
Государственный регистратор			ФГИС ЕГРН	
полное наименование должности			подпись	
			инициалы, фамилия	

М.П.

Выписка из Единого государственного реестра недвижимости об объекте недвижимости
Сведения о частях земельного участка

Земельный участок				
(вид объекта недвижимости)				
Лист № ____ Раздела 4.2		Всего листов раздела 4.2 : ____		Всего разделов: ____
15.11.2021 № 99/2021/430683280				
Кадастровый номер:			02:17:000000:470(единое землепользование)	
Номер точки	Координаты, м		Описание закрепления на местности	Средняя квадратическая погрешность определения координат характерных точек границы части земельного участка, м
	X	Y		
1	2	3	4	5
15265	782738.8	1306613.1	данные отсутствуют	данные отсутствуют
15266	782741.3	1306602.19	данные отсутствуют	данные отсутствуют
15267	782753.79	1306573.7	данные отсутствуют	данные отсутствуют
15268	782771.66	1306544.17	данные отсутствуют	данные отсутствуют
15269	782802	1306507.59	данные отсутствуют	данные отсутствуют
15270	782839.63	1306470.16	данные отсутствуют	данные отсутствуют
15271	782860.59	1306450.93	данные отсутствуют	данные отсутствуют
15272	782873.56	1306432.49	данные отсутствуют	данные отсутствуют
15273	782884.9	1306402.18	данные отсутствуют	данные отсутствуют
15274	782887.34	1306382.63	данные отсутствуют	данные отсутствуют
15275	782889.09	1306354.51	данные отсутствуют	данные отсутствуют
15276	782894.53	1306326.9	данные отсутствуют	данные отсутствуют
15277	782897.71	1306310.7	данные отсутствуют	данные отсутствуют
15278	782902.08	1306275.64	данные отсутствуют	данные отсутствуют
15279	782905.1	1306230	данные отсутствуют	данные отсутствуют
15280	782903.08	1306192.39	данные отсутствуют	данные отсутствуют
15281	782906.14	1306154.87	данные отсутствуют	данные отсутствуют
Государственный регистратор			ФГИС ЕГРН	
полное наименование должности			подпись	
			инициалы, фамилия	

М.П.

Земельный участок				
(вид объекта недвижимости)				
Лист № ____ Раздела 4.2		Всего листов раздела 4.2 : ____		Всего разделов: ____
15.11.2021 № 99/2021/430683280				
Кадастровый номер:			02:17:000000:470(единое землепользование)	
Номер точки	Координаты, м		Описание закрепления на местности	Средняя квадратическая погрешность определения координат характерных точек границы части земельного участка, м
	X	Y		
1	2	3	4	5
15282	782912.53	1306118.38	данные отсутствуют	данные отсутствуют
15283	782929.32	1306064.68	данные отсутствуют	данные отсутствуют
15284	782934.72	1306045.83	данные отсутствуют	данные отсутствуют
15285	782938.21	1306026.78	данные отсутствуют	данные отсутствуют
15286	782935.76	1306008.36	данные отсутствуют	данные отсутствуют
15287	782927.26	1305989.99	данные отсутствуют	данные отсутствуют
15288	782920.41	1305980.65	данные отсутствуют	данные отсутствуют
15289	782910.56	1305971.43	данные отсутствуют	данные отсутствуют
15290	782896.32	1305963.98	данные отсутствуют	данные отсутствуют
15291	782872.31	1305956.4	данные отсутствуют	данные отсутствуют
15292	782850.48	1305951.86	данные отсутствуют	данные отсутствуют
15293	782801.24	1305948.1	данные отсутствуют	данные отсутствуют
15294	782774.4	1305950	данные отсутствуют	данные отсутствуют
15295	782753.36	1305950.17	данные отсутствуют	данные отсутствуют
15296	782742.15	1305949.18	данные отсутствуют	данные отсутствуют
15297	782716.61	1305942.92	данные отсутствуют	данные отсутствуют
15298	782688.89	1305937.78	данные отсутствуют	данные отсутствуют
Государственный регистратор			ФГИС ЕГРН	
полное наименование должности			подпись	
			инициалы, фамилия	

М.П.

Раздел 4.2

Выписка из Единого государственного реестра недвижимости об объекте недвижимости
Сведения о частях земельного участка

Земельный участок				
(вид объекта недвижимости)				
Лист № ____ Раздела 4.2		Всего листов раздела 4.2 : ____		Всего разделов: ____
15.11.2021 № 99/2021/430683280				
Кадастровый номер:			02:17:000000:470(единое землепользование)	
Номер точки	Координаты, м		Описание закрепления на местности	Средняя квадратическая погрешность определения координат характерных точек границы части земельного участка, м
	X	Y		
1	2	3	4	5
15299	782664.11	1305932.21	данные отсутствуют	данные отсутствуют
15300	782644.59	1305931.31	данные отсутствуют	данные отсутствуют
15301	782628.12	1305934.54	данные отсутствуют	данные отсутствуют
15302	782568.96	1305959.77	данные отсутствуют	данные отсутствуют
15303	782546.75	1305972.2	данные отсутствуют	данные отсутствуют
15304	782544.97	1305972.87	данные отсутствуют	данные отсутствуют
15305	783049.85	1307620.52	данные отсутствуют	данные отсутствуют
15305	783049.85	1307620.52	данные отсутствуют	данные отсутствуют
15306	781972.43	1309083.01	данные отсутствуют	данные отсутствуют
15307	781975.13	1309066.25	данные отсутствуют	данные отсутствуют
15308	781978.6	1309054.37	данные отсутствуют	данные отсутствуют
15309	781993.24	1309030.46	данные отсутствуют	данные отсутствуют
15310	782000.21	1309021.92	данные отсутствуют	данные отсутствуют
15311	782025.07	1308997.54	данные отсутствуют	данные отсутствуют
15312	782057.81	1308969.4	данные отсутствуют	данные отсутствуют
15313	782105.78	1308929.84	данные отсутствуют	данные отсутствуют
15314	782140.88	1308907.45	данные отсутствуют	данные отсутствуют
Государственный регистратор			ФГИС ЕГРН	
полное наименование должности			подпись	
			инициалы, фамилия	

М.П.

Выписка из Единого государственного реестра недвижимости об объекте недвижимости
Сведения о частях земельного участка

Земельный участок				
(вид объекта недвижимости)				
Лист № ____ Раздела 4.2		Всего листов раздела 4.2 : ____		Всего разделов: ____
15.11.2021 № 99/2021/430683280				
Кадастровый номер:			02:17:000000:470(единое землепользование)	
Номер точки	Координаты, м		Описание закрепления на местности	Средняя квадратическая погрешность определения координат характерных точек границы части земельного участка, м
	X	Y		
1	2	3	4	5
15315	782191.84	1308878.87	данные отсутствуют	данные отсутствуют
15316	782229.28	1308847.2	данные отсутствуют	данные отсутствуют
15317	782236.93	1308833.69	данные отсутствуют	данные отсутствуют
15318	782225.04	1308826.8	данные отсутствуют	данные отсутствуют
15319	782198.82	1308840.35	данные отсутствуют	данные отсутствуют
15320	782177.48	1308851.84	данные отсутствуют	данные отсутствуют
15321	782150.26	1308862	данные отсутствуют	данные отсутствуют
15322	782124.77	1308867.74	данные отсутствуют	данные отсутствуют
15323	782113.27	1308869.02	данные отсутствуют	данные отсутствуют
15324	782084.13	1308866.4	данные отсутствуют	данные отсутствуют
15325	782049.42	1308856.29	данные отсутствуют	данные отсутствуют
15326	782038.43	1308851.57	данные отсутствуют	данные отсутствуют
15327	782014.22	1308835.84	данные отсутствуют	данные отсутствуют
15328	782005.75	1308828.95	данные отсутствуют	данные отсутствуют
15329	781986.29	1308807.88	данные отсутствуют	данные отсутствуют
15330	781966.37	1308778.75	данные отсутствуют	данные отсутствуют
15331	781952.78	1308756.92	данные отсутствуют	данные отсутствуют
Государственный регистратор			ФГИС ЕГРН	
полное наименование должности			подпись	
			инициалы, фамилия	

М.П.

Выписка из Единого государственного реестра недвижимости об объекте недвижимости
Сведения о частях земельного участка

Земельный участок				
(вид объекта недвижимости)				
Лист № ____ Раздела 4.2		Всего листов раздела 4.2 : ____		Всего разделов: ____
15.11.2021 № 99/2021/430683280				
Кадастровый номер:			02:17:000000:470(единое землепользование)	
Номер точки	Координаты, м		Описание закрепления на местности	Средняя квадратическая погрешность определения координат характерных точек границы части земельного участка, м
	X	Y		
1	2	3	4	5
15332	781948.16	1308747.33	данные отсутствуют	данные отсутствуют
15333	781943.8	1308735.11	данные отсутствуют	данные отсутствуют
15334	781937.29	1308700.65	данные отсутствуют	данные отсутствуют
15335	781934.54	1308676.1	данные отсутствуют	данные отсутствуют
15336	781934.33	1308664.92	данные отсутствуют	данные отсутствуют
15337	781936.05	1308652.7	данные отсутствуют	данные отсутствуют
15338	781940.14	1308640.15	данные отсутствуют	данные отсутствуют
15339	781951.26	1308620.24	данные отсутствуют	данные отсутствуют
15340	781956.97	1308611.92	данные отсутствуют	данные отсутствуют
15341	781966.5	1308601.09	данные отсутствуют	данные отсутствуют
15342	781987.95	1308582.84	данные отсутствуют	данные отсутствуют
15343	781997.72	1308576.31	данные отсутствуют	данные отсутствуют
15344	782035.26	1308561.06	данные отсутствуют	данные отсутствуют
15345	782067.96	1308550.85	данные отсутствуют	данные отсутствуют
15346	782089.09	1308543.81	данные отсутствуют	данные отсутствуют
15347	782099.84	1308541.26	данные отсутствуют	данные отсутствуют
15348	782126.76	1308540.22	данные отсутствуют	данные отсутствуют
Государственный регистратор			ФГИС ЕГРН	
полное наименование должности			подпись	
			инициалы, фамилия	

М.П.

Земельный участок				
(вид объекта недвижимости)				
Лист № ____ Раздела 4.2		Всего листов раздела 4.2 : ____		Всего разделов: ____
15.11.2021 № 99/2021/430683280				
Кадастровый номер:			02:17:000000:470(единое землепользование)	
Номер точки	Координаты, м		Описание закрепления на местности	Средняя квадратическая погрешность определения координат характерных точек границы части земельного участка, м
	X	Y		
1	2	3	4	5
15349	782139.04	1308541.71	данные отсутствуют	данные отсутствуют
15350	782159.23	1308547.79	данные отсутствуют	данные отсутствуют
15351	782187.25	1308554.79	данные отсутствуют	данные отсутствуют
15352	782222.12	1308569.04	данные отсутствуют	данные отсутствуют
15353	782246.15	1308581.2	данные отсутствуют	данные отсутствуют
15354	782260.97	1308590.38	данные отсутствуют	данные отсутствуют
15355	782274.23	1308599.91	данные отсутствуют	данные отсутствуют
15356	782286.77	1308605.48	данные отсутствуют	данные отсутствуют
15357	782299.4	1308605.83	данные отсутствуют	данные отсутствуют
15358	782316.47	1308600.91	данные отсутствуют	данные отсутствуют
15359	782334.04	1308589.47	данные отсутствуют	данные отсутствуют
15360	782356.15	1308573.55	данные отсутствуют	данные отсутствуют
15361	782368.28	1308561.42	данные отсутствуют	данные отсутствуют
15362	782382.4	1308525.52	данные отсутствуют	данные отсутствуют
15363	782395.29	1308476.96	данные отсутствуют	данные отсутствуют
15364	782399.5	1308449.86	данные отсутствуют	данные отсутствуют
15365	782401	1308435.37	данные отсутствуют	данные отсутствуют
Государственный регистратор			ФГИС ЕГРН	
полное наименование должности			подпись	
			инициалы, фамилия	

М.П.

Раздел 4.2

Выписка из Единого государственного реестра недвижимости об объекте недвижимости
Сведения о частях земельного участка

Земельный участок				
(вид объекта недвижимости)				
Лист № ____ Раздела 4.2		Всего листов раздела 4.2 : ____		Всего разделов: ____
15.11.2021 № 99/2021/430683280				
Кадастровый номер:			02:17:000000:470(единое землепользование)	
Номер точки	Координаты, м		Описание закрепления на местности	Средняя квадратическая погрешность определения координат характерных точек границы части земельного участка, м
	X	Y		
1	2	3	4	5
15366	782403.12	1308424.47	данные отсутствуют	данные отсутствуют
15367	782407.36	1308412.85	данные отсутствуют	данные отсутствуют
15368	782415.59	1308397.28	данные отсутствуют	данные отсутствуют
15369	782424.78	1308380.93	данные отсутствуют	данные отсутствуют
15370	782433.16	1308361.92	данные отсутствуют	данные отсутствуют
15371	782444.18	1308332.02	данные отсутствуют	данные отсутствуют
15372	782455.75	1308306.36	данные отсутствуют	данные отсутствуют
15373	782461.22	1308296.61	данные отсутствуют	данные отсутствуют
15374	782481.18	1308269.58	данные отсутствуют	данные отсутствуют
15375	782508.91	1308240.26	данные отсутствуют	данные отсутствуют
15376	782530.54	1308221.09	данные отсутствуют	данные отсутствуют
15377	782556.78	1308204.51	данные отсутствуют	данные отсутствуют
15378	782567.65	1308199.43	данные отсутствуют	данные отсутствуют
15379	782577.91	1308196.38	данные отсутствуют	данные отсутствуют
15380	782595.46	1308193.16	данные отсутствуют	данные отсутствуют
15381	782633.03	1308192.6	данные отсутствуют	данные отсутствуют
15382	782672.15	1308198.67	данные отсутствуют	данные отсутствуют
Государственный регистратор			ФГИС ЕГРН	
полное наименование должности			подпись	
			инициалы, фамилия	

М.П.

Выписка из Единого государственного реестра недвижимости об объекте недвижимости
Сведения о частях земельного участка

Земельный участок				
(вид объекта недвижимости)				
Лист № ____ Раздела 4.2		Всего листов раздела 4.2 : ____		Всего разделов: ____
15.11.2021 № 99/2021/430683280				
Кадастровый номер:			02:17:000000:470(единое землепользование)	
Номер точки	Координаты, м		Описание закрепления на местности	Средняя квадратическая погрешность определения координат характерных точек границы части земельного участка, м
	X	Y		
1	2	3	4	5
15383	782685.36	1308202.33	данные отсутствуют	данные отсутствуют
15384	782722.91	1308223.01	данные отсутствуют	данные отсутствуют
15385	782753.93	1308245.81	данные отсутствуют	данные отсутствуют
15386	782768.23	1308259.51	данные отсутствуют	данные отсутствуют
15387	782764.55	1308243.25	данные отсутствуют	данные отсутствуют
15388	782760.19	1308189.44	данные отсутствуют	данные отсутствуют
15389	782760.59	1308142.84	данные отсутствуют	данные отсутствуют
15390	782764.42	1308101.29	данные отсутствуют	данные отсутствуют
15391	782770.59	1308070.09	данные отсутствуют	данные отсутствуют
15392	782774.58	1308058.38	данные отсутствуют	данные отсутствуют
15393	782781.01	1308045.44	данные отсутствуют	данные отсутствуют
15394	782792.74	1308023.1	данные отсутствуют	данные отсутствуют
15395	782813.43	1307988.96	данные отсутствуют	данные отсутствуют
15396	782842.26	1307952.06	данные отсутствуют	данные отсутствуют
15397	782876.71	1307889.81	данные отсутствуют	данные отсутствуют
15398	782907.52	1307846.01	данные отсутствуют	данные отсутствуют
15399	782937.44	1307808.94	данные отсутствуют	данные отсутствуют
Государственный регистратор			ФГИС ЕГРН	
полное наименование должности			подпись	
			инициалы, фамилия	

М.П.

Выписка из Единого государственного реестра недвижимости об объекте недвижимости
Сведения о частях земельного участка

Земельный участок				
(вид объекта недвижимости)				
Лист № ____ Раздела 4.2		Всего листов раздела 4.2 : ____		Всего разделов: ____
15.11.2021 № 99/2021/430683280				
Кадастровый номер:			02:17:000000:470(единое землепользование)	
Номер точки	Координаты, м		Описание закрепления на местности	Средняя квадратическая погрешность определения координат характерных точек границы части земельного участка, м
	X	Y		
1	2	3	4	5
15400	782960.77	1307786.17	данные отсутствуют	данные отсутствуют
15401	782968.89	1307779.67	данные отсутствуют	данные отсутствуют
15402	782979.31	1307773.21	данные отсутствуют	данные отсутствуют
15403	782995.3	1307747.91	данные отсутствуют	данные отсутствуют
15404	783011.61	1307722.22	данные отсутствуют	данные отсутствуют
15405	783031.81	1307688.69	данные отсутствуют	данные отсутствуют
15406	783036.83	1307669.4	данные отсутствуют	данные отсутствуют
15407	783046.99	1307637.23	данные отсутствуют	данные отсутствуют
15408	782832.77	1308376.17	данные отсутствуют	данные отсутствуют
15408	782832.77	1308376.17	данные отсутствуют	данные отсутствуют
15409	782832.51	1308398.18	данные отсутствуют	данные отсутствуют
15410	782830.94	1308410.03	данные отсутствуют	данные отсутствуют
15411	782824.49	1308435.13	данные отсутствуют	данные отсутствуют
15412	782820.9	1308444.81	данные отсутствуют	данные отсутствуют
15413	782801.94	1308481.92	данные отсутствуют	данные отсутствуют
15414	782773.33	1308522.42	данные отсутствуют	данные отсутствуют
15415	782765.58	1308533.42	данные отсутствуют	данные отсутствуют
Государственный регистратор			ФГИС ЕГРН	
полное наименование должности			подпись	
			инициалы, фамилия	

М.П.

Земельный участок				
(вид объекта недвижимости)				
Лист № ____ Раздела 4.2		Всего листов раздела 4.2 : ____		Всего разделов: ____
15.11.2021 № 99/2021/430683280				
Кадастровый номер:			02:17:000000:470(единое землепользование)	
Номер точки	Координаты, м		Описание закрепления на местности	Средняя квадратическая погрешность определения координат характерных точек границы части земельного участка, м
	X	Y		
1	2	3	4	5
15416	782777.8	1308539.01	данные отсутствуют	данные отсутствуют
15417	782793.23	1308540.16	данные отсутствуют	данные отсутствуют
15418	782810.46	1308539.8	данные отсутствуют	данные отсутствуют
15419	782822.42	1308537.36	данные отсутствуют	данные отсутствуют
15420	782840.87	1308529.23	данные отсутствуют	данные отсутствуют
15421	782850.71	1308520.88	данные отсутствуют	данные отсутствуют
15422	782869.86	1308502.15	данные отсутствуют	данные отсутствуют
15423	782876.4	1308493.05	данные отсутствуют	данные отсутствуют
15424	782881.7	1308483.04	данные отсутствуют	данные отсутствуют
15425	782886.38	1308469.2	данные отсутствуют	данные отсутствуют
15426	782886.22	1308443.49	данные отсутствуют	данные отсутствуют
15427	782870.03	1308419.81	данные отсутствуют	данные отсутствуют
15428	782414.34	1306155.91	данные отсутствуют	данные отсутствуют
15429	782414.06	1306155.83	данные отсутствуют	данные отсутствуют
15430	782400.04	1306149.67	данные отсутствуют	данные отсутствуют
15431	782389.42	1306143.33	данные отсутствуют	данные отсутствуют
15432	782378.32	1306132.26	данные отсутствуют	данные отсутствуют
Государственный регистратор			ФГИС ЕГРН	
полное наименование должности			подпись	
			инициалы, фамилия	

М.П.

Раздел 4.2

Выписка из Единого государственного реестра недвижимости об объекте недвижимости
Сведения о частях земельного участка

Земельный участок				
(вид объекта недвижимости)				
Лист № ____ Раздела 4.2		Всего листов раздела 4.2 : ____		Всего разделов: ____
15.11.2021 № 99/2021/430683280				
Кадастровый номер:			02:17:000000:470(единое землепользование)	
Номер точки	Координаты, м		Описание закрепления на местности	Средняя квадратическая погрешность определения координат характерных точек границы части земельного участка, м
	X	Y		
1	2	3	4	5
15433	782370.45	1306123.71	данные отсутствуют	данные отсутствуют
15434	782363.27	1306113.64	данные отсутствуют	данные отсутствуют
15435	782351.64	1306082.23	данные отсутствуют	данные отсутствуют
15436	782349.04	1306070.13	данные отсутствуют	данные отсутствуют
15437	782349.49	1306057.77	данные отсутствуют	данные отсутствуют
15438	782342.87	1306038.53	данные отсутствуют	данные отсутствуют
15439	782337.04	1306027.62	данные отсутствуют	данные отсутствуют
15440	782334.06	1306015.62	данные отсутствуют	данные отсутствуют
15441	782333.25	1306003.84	данные отсутствуют	данные отсутствуют
15442	782333.89	1305992.17	данные отсутствуют	данные отсутствуют
15443	782333.43	1305981.31	данные отсутствуют	данные отсутствуют
15444	782333.66	1305968.94	данные отсутствуют	данные отсутствуют
15445	782335.81	1305957.44	данные отсутствуют	данные отсутствуют
15446	782335.41	1305943.87	данные отсутствуют	данные отсутствуют
15447	782334.72	1305924.26	данные отсутствуют	данные отсутствуют
15448	782326.72	1305914.83	данные отсутствуют	данные отсутствуют
15449	782320.99	1305904.62	данные отсутствуют	данные отсутствуют
Государственный регистратор			ФГИС ЕГРН	
полное наименование должности			подпись	
			инициалы, фамилия	

М.П.

Земельный участок				
(вид объекта недвижимости)				
Лист № ____ Раздела 4.2		Всего листов раздела 4.2 : ____		Всего разделов: ____
15.11.2021 № 99/2021/430683280				
Кадастровый номер:			02:17:000000:470(единое землепользование)	
Номер точки	Координаты, м		Описание закрепления на местности	Средняя квадратическая погрешность определения координат характерных точек границы части земельного участка, м
	X	Y		
1	2	3	4	5
15450	782317.2	1305892.84	данные отсутствуют	данные отсутствуют
15451	782316.63	1305883.88	данные отсутствуют	данные отсутствуют
15452	787377.47	1328435.86	данные отсутствуют	данные отсутствуют
15452	787377.47	1328435.86	данные отсутствуют	данные отсутствуют
15453	786486.36	1329998.76	данные отсутствуют	данные отсутствуют
15454	786488.03	1329986.25	данные отсутствуют	данные отсутствуют
15455	786492.67	1329969.63	данные отсутствуют	данные отсутствуют
15456	786491.99	1329958.3	данные отсутствуют	данные отсутствуют
15457	786492.78	1329945.96	данные отсутствуют	данные отсутствуют
15458	786497.65	1329928.37	данные отсутствуют	данные отсутствуют
15459	786502.55	1329917.01	данные отсутствуют	данные отсутствуют
15460	786510.08	1329907.2	данные отсутствуют	данные отсутствуют
15461	786518.55	1329900.32	данные отсутствуют	данные отсутствуют
15462	786533.54	1329890.64	данные отсутствуют	данные отсутствуют
15463	786542.77	1329880.83	данные отсутствуют	данные отсутствуют
15464	786563.94	1329864.16	данные отсутствуют	данные отсутствуют
15465	786574.71	1329858.08	данные отсутствуют	данные отсутствуют
Государственный регистратор			ФГИС ЕГРН	
полное наименование должности			подпись	
			инициалы, фамилия	

М.П.

Земельный участок				
(вид объекта недвижимости)				
Лист № ____ Раздела 4.2		Всего листов раздела 4.2 : ____		Всего разделов: ____
15.11.2021 № 99/2021/430683280				
Кадастровый номер:			02:17:000000:470(единое землепользование)	
Номер точки	Координаты, м		Описание закрепления на местности	Средняя квадратическая погрешность определения координат характерных точек границы части земельного участка, м
	X	Y		
1	2	3	4	5
15466	786598.58	1329851.56	данные отсутствуют	данные отсутствуют
15467	786610.73	1329850.06	данные отсутствуют	данные отсутствуют
15468	786629.44	1329850.06	данные отсутствуют	данные отсутствуют
15469	786639.82	1329851.15	данные отсутствуют	данные отсутствуют
15470	786658.53	1329855.12	данные отсутствуют	данные отсутствуют
15471	786727.46	1329880.64	данные отсутствуют	данные отсутствуют
15472	786751.67	1329885.73	данные отсутствуют	данные отсутствуют
15473	786763.01	1329886.81	данные отсутствуют	данные отсутствуют
15474	786780.23	1329883.57	данные отсутствуют	данные отсутствуют
15475	786816.28	1329871.88	данные отсутствуют	данные отсутствуют
15476	786855.7	1329859.27	данные отсутствуют	данные отсутствуют
15477	786885.55	1329846.43	данные отсутствуют	данные отсутствуют
15478	786860.15	1329824.62	данные отсутствуют	данные отсутствуют
15479	786851.5	1329815.77	данные отсутствуют	данные отсутствуют
15480	786839.34	1329799.47	данные отсутствуют	данные отсутствуют
15481	786821.39	1329768.3	данные отсутствуют	данные отсутствуют
15482	786804.83	1329728.75	данные отсутствуют	данные отсутствуют
Государственный регистратор			ФГИС ЕГРН	
полное наименование должности			подпись	
			инициалы, фамилия	

М.П.

Земельный участок				
(вид объекта недвижимости)				
Лист № ____ Раздела 4.2		Всего листов раздела 4.2 : ____		Всего разделов: ____
15.11.2021 № 99/2021/430683280				
Кадастровый номер:			02:17:000000:470(единое землепользование)	
Номер точки	Координаты, м		Описание закрепления на местности	Средняя квадратическая погрешность определения координат характерных точек границы части земельного участка, м
	X	Y		
1	2	3	4	5
15483	786793.8	1329698.62	данные отсутствуют	данные отсутствуют
15484	786766.8	1329653.39	данные отсутствуют	данные отсутствуют
15485	786743.53	1329622.72	данные отсутствуют	данные отсутствуют
15486	786737.33	1329612.01	данные отсутствуют	данные отсутствуют
15487	786721.38	1329572.29	данные отсутствуют	данные отсутствуют
15488	786706.07	1329519.43	данные отсутствуют	данные отсутствуют
15489	786704.19	1329507.2	данные отсутствуют	данные отсутствуют
15490	786705.37	1329494.89	данные отсутствуют	данные отсутствуют
15491	786710.51	1329477.98	данные отсутствуют	данные отсутствуют
15492	786711.18	1329464.78	данные отсутствуют	данные отсутствуют
15493	786714.4	1329452.83	данные отсутствуют	данные отсутствуют
15494	786719.76	1329442.1	данные отсутствуют	данные отсутствуют
15495	786730.3	1329427.36	данные отсутствуют	данные отсутствуют
15496	786739.12	1329418.69	данные отсутствуют	данные отсутствуют
15497	786750.23	1329411.16	данные отсутствуют	данные отсутствуют
15498	786766.81	1329402.3	данные отсутствуют	данные отсутствуют
15499	786777.07	1329398.4	данные отсутствуют	данные отсутствуют
Государственный регистратор			ФГИС ЕГРН	
полное наименование должности			подпись	
			инициалы, фамилия	

М.П.

Раздел 4.2

Выписка из Единого государственного реестра недвижимости об объекте недвижимости
Сведения о частях земельного участка

Земельный участок				
(вид объекта недвижимости)				
Лист № ____ Раздела 4.2		Всего листов раздела 4.2 : ____		Всего разделов: ____
15.11.2021 № 99/2021/430683280				
Кадастровый номер:			02:17:000000:470(единое землепользование)	
Номер точки	Координаты, м		Описание закрепления на местности	Средняя квадратическая погрешность определения координат характерных точек границы части земельного участка, м
	X	Y		
1	2	3	4	5
15500	786793.52	1329394.14	данные отсутствуют	данные отсутствуют
15501	786805.78	1329392.54	данные отсутствуют	данные отсутствуют
15502	786825.97	1329394.17	данные отсутствуют	данные отсутствуют
15503	786836.5	1329396.31	данные отсутствуют	данные отсутствуют
15504	786855.21	1329402.26	данные отсутствуют	данные отсутствуют
15505	786866.45	1329407.44	данные отсутствуют	данные отсутствуют
15506	786885.1	1329420.57	данные отсутствуют	данные отсутствуют
15507	786893.23	1329426.84	данные отсутствуют	данные отсутствуют
15508	786901.42	1329436.11	данные отсутствуют	данные отсутствуют
15509	786914.7	1329457.01	данные отсутствуют	данные отсутствуют
15510	786927.89	1329478.25	данные отсутствуют	данные отсутствуют
15511	786937.64	1329494	данные отсутствуют	данные отсутствуют
15512	786949.65	1329498.22	данные отсутствуют	данные отсутствуют
15513	786958.15	1329490.58	данные отсутствуют	данные отсутствуют
15514	786968.12	1329472.09	данные отсутствуют	данные отсутствуют
15515	786976.41	1329456.94	данные отсутствуют	данные отсутствуют
15516	786977.2	1329445.03	данные отсутствуют	данные отсутствуют
Государственный регистратор			ФГИС ЕГРН	
полное наименование должности			подпись	
			инициалы, фамилия	

М.П.

Выписка из Единого государственного реестра недвижимости об объекте недвижимости
Сведения о частях земельного участка

Земельный участок				
(вид объекта недвижимости)				
Лист № ____ Раздела 4.2		Всего листов раздела 4.2 : ____		Всего разделов: ____
15.11.2021 № 99/2021/430683280				
Кадастровый номер:			02:17:000000:470(единое землепользование)	
Номер точки	Координаты, м		Описание закрепления на местности	Средняя квадратическая погрешность определения координат характерных точек границы части земельного участка, м
	X	Y		
1	2	3	4	5
15517	786978.02	1329414.99	данные отсутствуют	данные отсутствуют
15518	786977.39	1329402.67	данные отсутствуют	данные отсутствуют
15519	786969.46	1329376.19	данные отсутствуют	данные отсутствуют
15520	786952.12	1329315.84	данные отсутствуют	данные отсутствуют
15521	786944.49	1329292.57	данные отсутствуют	данные отсутствуют
15522	786937.72	1329262.19	данные отсутствуют	данные отсутствуют
15523	786935.3	1329244.38	данные отсутствуют	данные отсутствуют
15524	786935.29	1329232.01	данные отсутствуют	данные отсутствуют
15525	786937.92	1329221.06	данные отсутствуют	данные отсутствуют
15526	786943.59	1329205.47	данные отсутствуют	данные отсутствуют
15527	786954.99	1329184.9	данные отсутствуют	данные отсутствуют
15528	786962.69	1329175.22	данные отсутствуют	данные отсутствуют
15529	786987.14	1329156.69	данные отсутствуют	данные отсутствуют
15530	786997.95	1329150.68	данные отсутствуют	данные отсутствуют
15531	787030.64	1329139.5	данные отсутствуют	данные отсутствуют
15532	787042.75	1329137.01	данные отсутствуют	данные отсутствуют
15533	787061.17	1329136.85	данные отсутствуют	данные отсутствуют
Государственный регистратор			ФГИС ЕГРН	
полное наименование должности			подпись	
			инициалы, фамилия	

М.П.

Выписка из Единого государственного реестра недвижимости об объекте недвижимости
Сведения о частях земельного участка

Земельный участок				
(вид объекта недвижимости)				
Лист № ____ Раздела 4.2		Всего листов раздела 4.2 : ____		Всего разделов: ____
15.11.2021 № 99/2021/430683280				
Кадастровый номер:			02:17:000000:470(единое землепользование)	
Номер точки	Координаты, м		Описание закрепления на местности	Средняя квадратическая погрешность определения координат характерных точек границы части земельного участка, м
	X	Y		
1	2	3	4	5
15534	787077.97	1329138.88	данные отсутствуют	данные отсутствуют
15535	787115.89	1329148.88	данные отсутствуют	данные отсутствуют
15536	787126.01	1329152.86	данные отсутствуют	данные отсутствуют
15537	787136.35	1329158.86	данные отсутствуют	данные отсутствуют
15538	787155.44	1329174.6	данные отсутствуют	данные отсутствуют
15539	787184.15	1329190.35	данные отсутствуют	данные отсутствуют
15540	787194.17	1329197.6	данные отсутствуют	данные отсутствуют
15541	787237.52	1329254.08	данные отсутствуют	данные отсутствуют
15542	787266.56	1329294.71	данные отсутствуют	данные отсутствуют
15543	787274.71	1329307.83	данные отсутствуют	данные отсутствуют
15544	787281.55	1329295.26	данные отсутствуют	данные отсутствуют
15545	787269.6	1329256.78	данные отсутствуют	данные отсутствуют
15546	787254.81	1329203.75	данные отсутствуют	данные отсутствуют
15547	787239.18	1329164.16	данные отсутствуют	данные отсутствуют
15548	787232.27	1329145.58	данные отсутствуют	данные отсутствуют
15549	787224.65	1329113.11	данные отсутствуют	данные отсутствуют
15550	787223.51	1329100.8	данные отсутствуют	данные отсутствуют
Государственный регистратор			ФГИС ЕГРН	
полное наименование должности			подпись	
			инициалы, фамилия	

М.П.

Земельный участок				
(вид объекта недвижимости)				
Лист № ____ Раздела 4.2		Всего листов раздела 4.2 : ____		Всего разделов: ____
15.11.2021 № 99/2021/430683280				
Кадастровый номер:			02:17:000000:470(единое землепользование)	
Номер точки	Координаты, м		Описание закрепления на местности	Средняя квадратическая погрешность определения координат характерных точек границы части земельного участка, м
	X	Y		
1	2	3	4	5
15551	787224.69	1329087.59	данные отсутствуют	данные отсутствуют
15552	787222.47	1329076.45	данные отсутствуют	данные отсутствуют
15553	787221.56	1329064.11	данные отсутствуют	данные отсутствуют
15554	787223.72	1329051.93	данные отсутствуют	данные отсутствуют
15555	787228.75	1329040.73	данные отсутствуют	данные отсутствуют
15556	787234.42	1329031.38	данные отсутствуют	данные отсутствуют
15557	787242.09	1329021.68	данные отсутствуют	данные отсутствуют
15558	787256.16	1329009.97	данные отсутствуют	данные отсутствуют
15559	787269.56	1329000.25	данные отсутствуют	данные отсутствуют
15560	787282.06	1328992.38	данные отсутствуют	данные отсутствуют
15561	787293.3	1328987.23	данные отсутствуют	данные отсутствуют
15562	787305.47	1328984.99	данные отсутствуют	данные отсутствуют
15563	787321.22	1328984.13	данные отсутствуют	данные отсутствуют
15564	787332.04	1328984.72	данные отсутствуют	данные отсутствуют
15565	787349.33	1328987.56	данные отсутствуют	данные отсутствуют
15566	787361.2	1328991.06	данные отсутствуют	данные отсутствуют
15567	787379.99	1328999.83	данные отсутствуют	данные отсутствуют
Государственный регистратор			ФГИС ЕГРН	
полное наименование должности			подпись	
			инициалы, фамилия	

М.П.

Раздел 4.2

Выписка из Единого государственного реестра недвижимости об объекте недвижимости
Сведения о частях земельного участка

Земельный участок				
(вид объекта недвижимости)				
Лист № ____ Раздела 4.2		Всего листов раздела 4.2 : ____		Всего разделов: ____
15.11.2021 № 99/2021/430683280				
Кадастровый номер:			02:17:000000:470(единое землепользование)	
Номер точки	Координаты, м		Описание закрепления на местности	Средняя квадратическая погрешность определения координат характерных точек границы части земельного участка, м
	X	Y		
1	2	3	4	5
15568	787390.46	1329006.41	данные отсутствуют	данные отсутствуют
15569	787401.17	1329017.07	данные отсутствуют	данные отсутствуют
15570	787408.55	1329026.99	данные отсутствуют	данные отсутствуют
15571	787412.91	1329037.18	данные отсутствуют	данные отсутствуют
15572	787420.76	1329047.6	данные отсутствуют	данные отсутствуют
15573	787438.76	1329068.43	данные отсутствуют	данные отсутствуют
15574	787452.02	1329080.7	данные отсутствуют	данные отсутствуют
15575	787459.99	1329090.17	данные отсутствуют	данные отсутствуют
15576	787466.6	1329101.79	данные отсутствуют	данные отсутствуют
15577	787476.32	1329111.51	данные отсутствуют	данные отсутствуют
15578	787485.67	1329115.98	данные отсутствуют	данные отсутствуют
15579	787493.89	1329107.92	данные отсутствуют	данные отсутствуют
15580	787495.07	1329092.18	данные отсутствуют	данные отсутствуют
15581	787496.95	1329079.95	данные отсутствуют	данные отсутствуют
15582	787501.77	1329068.56	данные отсутствуют	данные отсутствуют
15583	787509.23	1329058.7	данные отсутствуют	данные отсутствуют
15584	787518.89	1329050.98	данные отсутствуют	данные отсутствуют
Государственный регистратор			ФГИС ЕГРН	
полное наименование должности			подпись	
			инициалы, фамилия	

М.П.

Земельный участок				
(вид объекта недвижимости)				
Лист № ____ Раздела 4.2		Всего листов раздела 4.2 : ____		Всего разделов: ____
15.11.2021 № 99/2021/430683280				
Кадастровый номер:			02:17:000000:470(единое землепользование)	
Номер точки	Координаты, м		Описание закрепления на местности	Средняя квадратическая погрешность определения координат характерных точек границы части земельного участка, м
	X	Y		
1	2	3	4	5
15585	787539.16	1329040.77	данные отсутствуют	данные отсутствуют
15586	787550.85	1329036.73	данные отсутствуют	данные отсутствуют
15587	787581.1	1329035.14	данные отсутствуют	данные отсутствуют
15588	787596.57	1329033.62	данные отсутствуют	данные отсутствуют
15589	787608.93	1329033.94	данные отсутствуют	данные отсутствуют
15590	787628.6	1329036.35	данные отсутствуют	данные отсутствуют
15591	787640.74	1329038.76	данные отсутствуют	данные отсутствуют
15592	787633.89	1329029.87	данные отсутствуют	данные отсутствуют
15593	787597.41	1328981.79	данные отсутствуют	данные отсутствуют
15594	787557.8	1328933.38	данные отсутствуют	данные отсутствуют
15595	787518.23	1328870	данные отсутствуют	данные отсутствуют
15596	787513.16	1328858.96	данные отсутствуют	данные отсутствуют
15597	787499.6	1328816.42	данные отсутствуют	данные отсутствуют
15598	787492.64	1328765.72	данные отсутствуют	данные отсутствуют
15599	787493.39	1328732.22	данные отсутствуют	данные отсутствуют
15600	787495.03	1328721.46	данные отсутствуют	данные отсутствуют
15601	787502.73	1328692.49	данные отсутствуют	данные отсутствуют
Государственный регистратор			ФГИС ЕГРН	
полное наименование должности			подпись	
			инициалы, фамилия	

М.П.

Раздел 4.2

Выписка из Единого государственного реестра недвижимости об объекте недвижимости
Сведения о частях земельного участка

Земельный участок				
(вид объекта недвижимости)				
Лист № ____ Раздела 4.2		Всего листов раздела 4.2 : ____		Всего разделов: ____
15.11.2021 № 99/2021/430683280				
Кадастровый номер:			02:17:000000:470(единое землепользование)	
Номер точки	Координаты, м		Описание закрепления на местности	Средняя квадратическая погрешность определения координат характерных точек границы части земельного участка, м
	X	Y		
1	2	3	4	5
15602	787518.31	1328655.85	данные отсутствуют	данные отсутствуют
15603	787526.76	1328640.06	данные отсутствуют	данные отсутствуют
15604	787532.63	1328631.55	данные отсутствуют	данные отсутствуют
15605	787541.7	1328622	данные отсутствуют	данные отсутствуют
15606	787556.86	1328611.7	данные отсутствуют	данные отсутствуют
15607	787588.01	1328596.47	данные отсутствуют	данные отсутствуют
15608	787611.6	1328582.59	данные отсутствуют	данные отсутствуют
15609	787595.99	1328584.36	данные отсутствуют	данные отсутствуют
15610	787551.75	1328591.91	данные отсутствуют	данные отсутствуют
15611	787512.73	1328594.37	данные отсутствуют	данные отсутствуют
15612	787474.18	1328593.9	данные отсутствуют	данные отсутствуют
15613	787460.57	1328592	данные отсутствуют	данные отсутствуют
15614	787439.36	1328584.26	данные отсутствуют	данные отсутствуют
15615	787427.34	1328577.51	данные отсутствуют	данные отсутствуют
15616	787407.66	1328559.94	данные отсутствуют	данные отсутствуют
15617	787400.12	1328550.79	данные отсутствуют	данные отсутствуют
15618	787389.22	1328533.82	данные отсутствуют	данные отсутствуют
Государственный регистратор			ФГИС ЕГРН	
полное наименование должности			подпись	
			инициалы, фамилия	

М.П.

Земельный участок				
(вид объекта недвижимости)				
Лист № ____ Раздела 4.2		Всего листов раздела 4.2 : ____		Всего разделов: ____
15.11.2021 № 99/2021/430683280				
Кадастровый номер:			02:17:000000:470(единое землепользование)	
Номер точки	Координаты, м		Описание закрепления на местности	Средняя квадратическая погрешность определения координат характерных точек границы части земельного участка, м
	X	Y		
1	2	3	4	5
15619	787383.87	1328522.67	данные отсутствуют	данные отсутствуют
15620	787376.81	1328495.06	данные отсутствуют	данные отсутствуют
15621	787375.32	1328482.78	данные отсутствуют	данные отсутствуют
15622	787375.48	1328449.39	данные отсутствуют	данные отсутствуют
15623	787377.07	1328437.12	данные отсутствуют	данные отсутствуют
15624	787357.55	1328433.51	данные отсутствуют	данные отсутствуют
15625	787353.79	1328449.22	данные отсутствуют	данные отсутствуют
15626	787350.8	1328468.16	данные отсутствуют	данные отсутствуют
15627	787347.37	1328480.04	данные отсутствуют	данные отсутствуют
15628	787337.72	1328501.78	данные отсутствуют	данные отсутствуют
15629	787328.34	1328520.08	данные отсутствуют	данные отсутствуют
15630	787322.63	1328528.75	данные отсутствуют	данные отсутствуют
15631	787313.77	1328538.49	данные отсутствуют	данные отсутствуют
15632	787295.35	1328552.23	данные отсутствуют	данные отсутствуют
15633	787279.36	1328561.89	данные отсутствуют	данные отсутствуют
15634	787267.35	1328567.14	данные отсутствуют	данные отсутствуют
15635	787243.26	1328572.2	данные отсутствуют	данные отсутствуют
Государственный регистратор			ФГИС ЕГРН	
полное наименование должности			подпись	
			инициалы, фамилия	

М.П.

Раздел 4.2

Выписка из Единого государственного реестра недвижимости об объекте недвижимости
Сведения о частях земельного участка

Земельный участок				
(вид объекта недвижимости)				
Лист № ____ Раздела 4.2		Всего листов раздела 4.2 : ____		Всего разделов: ____
15.11.2021 № 99/2021/430683280				
Кадастровый номер:			02:17:000000:470(единое землепользование)	
Номер точки	Координаты, м		Описание закрепления на местности	Средняя квадратическая погрешность определения координат характерных точек границы части земельного участка, м
	X	Y		
1	2	3	4	5
15636	787216.05	1328573.17	данные отсутствуют	данные отсутствуют
15637	787205.3	1328572.11	данные отсутствуют	данные отсутствуют
15638	787193.43	1328569.07	данные отсутствуют	данные отсутствуют
15639	787177.54	1328561.99	данные отсутствуют	данные отсутствуют
15640	787155.48	1328547.25	данные отсутствуют	данные отсутствуют
15641	787147.26	1328539.77	данные отсутствуют	данные отсутствуют
15642	787135.79	1328526.73	данные отсутствуют	данные отсутствуют
15643	787111.72	1328488.05	данные отсутствуют	данные отсутствуют
15644	787102.8	1328467.55	данные отсутствуют	данные отсутствуют
15645	787097.48	1328447.71	данные отсутствуют	данные отсутствуют
15646	787089.13	1328432.88	данные отсутствуют	данные отсутствуют
15647	787083.42	1328419.93	данные отсутствуют	данные отсутствуют
15648	787071.92	1328418.31	данные отсутствуют	данные отсутствуют
15649	787059.65	1328418.41	данные отсутствуют	данные отсутствуют
15650	787033.07	1328426.17	данные отсутствуют	данные отсутствуют
15651	787008.83	1328434.6	данные отсутствуют	данные отсутствуют
15652	786983.19	1328439.86	данные отсутствуют	данные отсутствуют
Государственный регистратор			ФГИС ЕГРН	
полное наименование должности			подпись	
			инициалы, фамилия	

М.П.

Выписка из Единого государственного реестра недвижимости об объекте недвижимости
Сведения о частях земельного участка

Земельный участок				
(вид объекта недвижимости)				
Лист № ____ Раздела 4.2		Всего листов раздела 4.2 : ____		Всего разделов: ____
15.11.2021 № 99/2021/430683280				
Кадастровый номер:			02:17:000000:470(единое землепользование)	
Номер точки	Координаты, м		Описание закрепления на местности	Средняя квадратическая погрешность определения координат характерных точек границы части земельного участка, м
	X	Y		
1	2	3	4	5
15653	786973.08	1328440.66	данные отсутствуют	данные отсутствуют
15654	786956	1328440.26	данные отсутствуют	данные отсутствуют
15655	786945.09	1328438.79	данные отсутствуют	данные отсутствуют
15656	786932.49	1328434.95	данные отсутствуют	данные отсутствуют
15657	786921.93	1328428.73	данные отсутствуют	данные отсутствуют
15658	786906.26	1328416.69	данные отсутствуют	данные отсутствуют
15659	786890.43	1328402.55	данные отсутствуют	данные отсутствуют
15660	786882.37	1328393.17	данные отсутствуют	данные отсутствуют
15661	786872.61	1328375.71	данные отсутствуют	данные отсутствуют
15662	786868.05	1328364.21	данные отсутствуют	данные отсутствуют
15663	786865.39	1328353.08	данные отсутствуют	данные отсутствуют
15664	782662.92	1298231.11	данные отсутствуют	данные отсутствуют
15665	782653.69	1298218.14	данные отсутствуют	данные отсутствуют
15666	782635.26	1298186.81	данные отсутствуют	данные отсутствуют
15667	782617.75	1298160.35	данные отсутствуют	данные отсутствуют
15668	782599.75	1298122.01	данные отсутствуют	данные отсутствуют
15669	782587.6	1298080.17	данные отсутствуют	данные отсутствуют
Государственный регистратор			ФГИС ЕГРН	
полное наименование должности			подпись	
			инициалы, фамилия	

М.П.

Выписка из Единого государственного реестра недвижимости об объекте недвижимости
Сведения о частях земельного участка

Земельный участок				
(вид объекта недвижимости)				
Лист № ____ Раздела 4.2		Всего листов раздела 4.2 : ____		Всего разделов: ____
15.11.2021 № 99/2021/430683280				
Кадастровый номер:			02:17:000000:470(единое землепользование)	
Номер точки	Координаты, м		Описание закрепления на местности	Средняя квадратическая погрешность определения координат характерных точек границы части земельного участка, м
	X	Y		
1	2	3	4	5
15670	782582.72	1298043.64	данные отсутствуют	данные отсутствуют
15671	782581.7	1298006.02	данные отсутствуют	данные отсутствуют
15672	782588.08	1297957.55	данные отсутствуют	данные отсутствуют
15673	782597.84	1297911.1	данные отсутствуют	данные отсутствуют
15674	782615.08	1297856.3	данные отсутствуют	данные отсутствуют
15675	782638.27	1297796.31	данные отсутствуют	данные отсутствуют
15676	782655.11	1297751.99	данные отсутствуют	данные отсутствуют
15677	782674.03	1297718.69	данные отсутствуют	данные отсутствуют
15678	782678.04	1297706.01	данные отсутствуют	данные отсутствуют
15679	782679.57	1297687.99	данные отсутствуют	данные отсутствуют
15680	782681.18	1297658.65	данные отсутствуют	данные отсутствуют
15681	782682.94	1297639.5	данные отсутствуют	данные отсутствуют
15682	782681.83	1297627.4	данные отсутствуют	данные отсутствуют
15683	782672.19	1297586.25	данные отсутствуют	данные отсутствуют
15684	782661.73	1297549.87	данные отсутствуют	данные отсутствуют
15685	782649.29	1297513.23	данные отсутствуют	данные отсутствуют
15686	782633.13	1297481.62	данные отсутствуют	данные отсутствуют
Государственный регистратор			ФГИС ЕГРН	
полное наименование должности			подпись	
			инициалы, фамилия	

М.П.

Земельный участок				
(вид объекта недвижимости)				
Лист № ____ Раздела 4.2		Всего листов раздела 4.2 : ____		Всего разделов: ____
15.11.2021 № 99/2021/430683280				
Кадастровый номер:			02:17:000000:470(единое землепользование)	
Номер точки	Координаты, м		Описание закрепления на местности	Средняя квадратическая погрешность определения координат характерных точек границы части земельного участка, м
	X	Y		
1	2	3	4	5
15687	782613.82	1297451.68	данные отсутствуют	данные отсутствуют
15688	786104.43	1331334.9	данные отсутствуют	данные отсутствуют
15688	786104.43	1331334.9	данные отсутствуют	данные отсутствуют
15689	786250.05	1331291.23	данные отсутствуют	данные отсутствуют
15690	786249.35	1331292.51	данные отсутствуют	данные отсутствуют
15691	786241.82	1331303.4	данные отсутствуют	данные отсутствуют
15692	786233.13	1331314.75	данные отсутствуют	данные отсутствуют
15693	786225.4	1331322.73	данные отсутствуют	данные отсутствуют
15694	786215.77	1331330.68	данные отсутствуют	данные отсутствуют
15695	786205.33	1331337.31	данные отсутствуют	данные отсутствуют
15696	786193.58	1331341.18	данные отсутствуют	данные отсутствуют
15697	786172.35	1331342.47	данные отсутствуют	данные отсутствуют
15698	786160.57	1331343.58	данные отсутствуют	данные отсутствуют
15699	786149.02	1331343.33	данные отсутствуют	данные отсутствуют
15700	786133.95	1331341.24	данные отсутствуют	данные отсутствуют

Государственный регистратор		ФГИС ЕГРН
полное наименование должности	подпись	инициалы, фамилия

М.П.

Земельный участок				
(вид объекта недвижимости)				
Лист № ____ Раздела 4.2		Всего листов раздела 4.2 : ____		Всего разделов: ____
15.11.2021 № 99/2021/430683280				
Кадастровый номер:			02:17:000000:470(единое землепользование)	
Сведения о характерных точках границы части (частей) земельного участка				
Учетный номер части: 27				
Система координат: МСК-05				
Зона №				
Номер точки	Координаты, м		Описание закрепления на местности	Средняя квадратическая погрешность определения координат характерных точек границы части земельного участка, м
	X	Y		
1	2	3	4	5
1508	774603.47	1316330.6	данные отсутствуют	данные отсутствуют
8299	784878.47	1317403.01	данные отсутствуют	данные отсутствуют
12978	784962.46	1316993.32	данные отсутствуют	данные отсутствуют
12979	784966.58	1316983.85	данные отсутствуют	данные отсутствуют
12980	784966.59	1316983.81	данные отсутствуют	данные отсутствуют
12981	784966.59	1316975.58	данные отсутствуют	данные отсутствуют
12982	784966.59	1316975.56	данные отсутствуют	данные отсутствуют
12983	784964.94	1316967.32	данные отсутствуют	данные отсутствуют
12984	784964.93	1316967.3	данные отсутствуют	данные отсутствуют
12988	784941.02	1316940.51	данные отсутствуют	данные отсутствуют
12989	784940.98	1316940.5	данные отсутствуют	данные отсутствуют
12991	784912.28	1316935.51	данные отсутствуют	данные отсутствуют
12992	784910.58	1316915.13	данные отсутствуют	данные отсутствуют
12993	784974.55	1316932.18	данные отсутствуют	данные отсутствуют
12994	785068.37	1316966.3	данные отсутствуют	данные отсутствуют
12995	785111.01	1316983.36	данные отсутствуют	данные отсутствуют

Государственный регистратор		ФГИС ЕГРН
полное наименование должности	подпись	инициалы, фамилия

М.П.

Земельный участок				
(вид объекта недвижимости)				
Лист № ____ Раздела 4.2		Всего листов раздела 4.2 : ____		Всего разделов: ____
15.11.2021 № 99/2021/430683280				
Кадастровый номер:			02:17:000000:470(единое землепользование)	
Номер точки	Координаты, м		Описание закрепления на местности	Средняя квадратическая погрешность определения координат характерных точек границы части земельного участка, м
	X	Y		
1	2	3	4	5
12996	785157.92	1316966.3	данные отсутствуют	данные отсутствуют
12999	785187.69	1316958.38	данные отсутствуют	данные отсутствуют
13000	785188.77	1316980.89	данные отсутствуют	данные отсутствуют
13001	785189.5	1317007.37	данные отсутствуют	данные отсутствуют
13009	785187.69	1316999.89	данные отсутствуют	данные отсутствуют
13010	785082.51	1317009.75	данные отсутствуют	данные отсутствуют
13011	785003.62	1316976.88	данные отсутствуют	данные отсутствуют
13012	785000.33	1317022.9	данные отсутствуют	данные отсутствуют
13014	785010.19	1317078.78	данные отсутствуют	данные отсутствуют
13021	784962.45	1316993.34	данные отсутствуют	данные отсутствуют
14728	784931.3	1317354.89	данные отсутствуют	данные отсутствуют
14741	784886.28	1317391.08	данные отсутствуют	данные отсутствуют
14742	784903.98	1317377.91	данные отсутствуют	данные отсутствуют
14743	784916.74	1317365.97	данные отсутствуют	данные отсутствуют
14744	784916.76	1317365.93	данные отсутствуют	данные отсутствуют
14745	784924.58	1317345.76	данные отсутствуют	данные отсутствуют
14746	784924.59	1317345.72	данные отсутствуют	данные отсутствуют
Государственный регистратор			ФГИС ЕГРН	
полное наименование должности			подпись	
			инициалы, фамилия	

М.П.

Земельный участок				
(вид объекта недвижимости)				
Лист № ____ Раздела 4.2		Всего листов раздела 4.2 : ____		Всего разделов: ____
15.11.2021 № 99/2021/430683280				
Кадастровый номер:			02:17:000000:470(единое землепользование)	
Номер точки	Координаты, м		Описание закрепления на местности	Средняя квадратическая погрешность определения координат характерных точек границы части земельного участка, м
	X	Y		
1	2	3	4	5
14747	784923.77	1317331.71	данные отсутствуют	данные отсутствуют
14748	784925	1317322.67	данные отсутствуют	данные отсутствуют
14749	784925	1317322.65	данные отсутствуют	данные отсутствуют
14750	784924.18	1317311.94	данные отсутствуют	данные отсутствуют
14751	784924.17	1317311.9	данные отсутствуют	данные отсутствуют
14752	784922.83	1317309.72	данные отсутствуют	данные отсутствуют
14753	784921.31	1317299.95	данные отсутствуют	данные отсутствуют
15701	785186.55	1317007.87	данные отсутствуют	данные отсутствуют
15701	785186.55	1317007.87	данные отсутствуют	данные отсутствуют
15702	785002.5	1317023.98	данные отсутствуют	данные отсутствуют
15703	785000.67	1317038.93	данные отсутствуют	данные отсутствуют
15704	785001.52	1317049.95	данные отсутствуют	данные отсутствуют
15705	785008.35	1317065.72	данные отсутствуют	данные отсутствуют
15706	785011.65	1317077	данные отсутствуют	данные отсутствуют
15707	784987.18	1317078.78	данные отсутствуют	данные отсутствуют
15708	784974.03	1317134.66	данные отсутствуют	данные отсутствуют
15709	784974.03	1317177.29	данные отсутствуют	данные отсутствуют
Государственный регистратор			ФГИС ЕГРН	
полное наименование должности			подпись	
			инициалы, фамилия	

М.П.

Земельный участок				
(вид объекта недвижимости)				
Лист № ____ Раздела 4.2		Всего листов раздела 4.2 : ____		Всего разделов: ____
15.11.2021 № 99/2021/430683280				
Кадастровый номер:			02:17:000000:470(единое землепользование)	
Номер точки	Координаты, м		Описание закрепления на местности	Средняя квадратическая погрешность определения координат характерных точек границы части земельного участка, м
	X	Y		
1	2	3	4	5
15710	784971.84	1317179.02	данные отсутствуют	данные отсутствуют
15711	784936.45	1317194.72	данные отсутствуют	данные отсутствуют
15712	784925.65	1317197.96	данные отсутствуют	данные отсутствуют
15713	784895.53	1317203.41	данные отсутствуют	данные отсутствуют
15714	784857.91	1317208.92	данные отсутствуют	данные отсутствуют
15715	784858.19	1317212.77	данные отсутствуют	данные отсутствуют
15716	784869	1317211.28	данные отсутствуют	данные отсутствуют
15717	784886.49	1317210.8	данные отсутствуют	данные отсутствуют
15718	784898.8	1317211.99	данные отсутствуют	данные отсутствуют
15719	784909.42	1317215.39	данные отсутствуют	данные отсутствуют
15720	784920.15	1317221.54	данные отсутствуют	данные отсутствуют
15721	784939.45	1317237.13	данные отсутствуют	данные отсутствуют
15722	784948.02	1317246.05	данные отсутствуют	данные отсутствуют
15723	784949.57	1317248.75	данные отсутствуют	данные отсутствуют
15724	784944.45	1317259.57	данные отсутствуют	данные отсутствуют
15725	784928.02	1317292.44	данные отсутствуют	данные отсутствуют
15726	784970.75	1317335.17	данные отсутствуют	данные отсутствуют
Государственный регистратор			ФГИС ЕГРН	
полное наименование должности			подпись	
			инициалы, фамилия	

М.П.

Раздел 4.2

Выписка из Единого государственного реестра недвижимости об объекте недвижимости
Сведения о частях земельного участка

Земельный участок				
(вид объекта недвижимости)				
Лист № ____ Раздела 4.2		Всего листов раздела 4.2 : ____		Всего разделов: ____
15.11.2021 № 99/2021/430683280				
Кадастровый номер:			02:17:000000:470(единое землепользование)	
Номер точки	Координаты, м		Описание закрепления на местности	Средняя квадратическая погрешность определения координат характерных точек границы части земельного участка, м
	X	Y		
1	2	3	4	5
15727	784973.35	1317333.17	данные отсутствуют	данные отсутствуют
15728	784972.25	1317345.66	данные отсутствуют	данные отсутствуют
15729	784969.64	1317357.76	данные отсутствуют	данные отсутствуют
15730	784964.65	1317368.58	данные отсутствуют	данные отсутствуют
15731	784957.19	1317378.44	данные отсутствуют	данные отсутствуют
15732	784940.76	1317391.66	данные отсутствуют	данные отсутствуют
15733	784930.2	1317397.83	данные отсутствуют	данные отсутствуют
15734	784912.37	1317405.5	данные отсутствуют	данные отсутствуют
15735	784899.99	1317410.06	данные отсутствуют	данные отсутствуют
15736	784872.36	1317411.91	данные отсутствуют	данные отсутствуют
15737	784907.97	1317275.98	данные отсутствуют	данные отсутствуют
15738	784890.11	1317261.51	данные отсутствуют	данные отсутствуют
15739	784887.86	1317260.78	данные отсутствуют	данные отсутствуют
15740	784870.37	1317261.26	данные отсутствуют	данные отсутствуют
15741	784853.48	1317270.36	данные отсутствуют	данные отсутствуют
15742	784847.37	1317273.5	данные отсутствуют	данные отсутствуют
15743	784842.14	1317274.81	данные отсутствуют	данные отсутствуют
Государственный регистратор			ФГИС ЕГРН	
полное наименование должности			подпись	
			инициалы, фамилия	

М.П.

Земельный участок				
(вид объекта недвижимости)				
Лист № ____ Раздела 4.2		Всего листов раздела 4.2 : ____		Всего разделов: ____
15.11.2021 № 99/2021/430683280				
Кадастровый номер:			02:17:000000:470(единое землепользование)	
Номер точки	Координаты, м		Описание закрепления на местности	Средняя квадратическая погрешность определения координат характерных точек границы части земельного участка, м
	X	Y		
1	2	3	4	5
15744	784842.12	1317274.82	данные отсутствуют	данные отсутствуют
15745	784833.48	1317279.75	данные отсутствуют	данные отсутствуют
15746	784821.56	1317282.21	данные отсутствуют	данные отсутствуют
15747	784817.16	1317282.02	данные отсутствуют	данные отсутствуют
15748	784786.92	1317269.06	данные отсутствуют	данные отсутствуют
15749	784779.53	1317250.6	данные отсутствуют	данные отсутствуют
15750	784781.31	1317245.28	данные отсутствуют	данные отсутствуют
15751	784781.31	1317245.26	данные отсутствуют	данные отсутствуют
15752	784781.69	1317241.45	данные отсутствуют	данные отсутствуют
15753	784783.88	1317231.37	данные отсутствуют	данные отсутствуют
15754	784782.47	1317216.24	данные отсутствуют	данные отсутствуют
15755	784772.27	1317202.23	данные отсутствуют	данные отсутствуют
15756	784772.07	1317201.79	данные отсутствуют	данные отсутствуют
15757	784816.77	1317188.05	данные отсутствуют	данные отсутствуют
15758	784885	1317166.72	данные отсутствуют	данные отсутствуют
15759	784911.82	1317149.65	данные отсутствуют	данные отсутствуют
15760	784916.75	1317148.76	данные отсутствуют	данные отсутствуют
Государственный регистратор			ФГИС ЕГРН	
полное наименование должности			подпись	
			инициалы, фамилия	

М.П.

Раздел 4.2

Выписка из Единого государственного реестра недвижимости об объекте недвижимости
Сведения о частях земельного участка

Земельный участок				
(вид объекта недвижимости)				
Лист № ____ Раздела 4.2		Всего листов раздела 4.2 : ____		Всего разделов: ____
15.11.2021 № 99/2021/430683280				
Кадастровый номер:			02:17:000000:470(единое землепользование)	
Номер точки	Координаты, м		Описание закрепления на местности	Средняя квадратическая погрешность определения координат характерных точек границы части земельного участка, м
	X	Y		
1	2	3	4	5
15761	784925.17	1317145.15	данные отсутствуют	данные отсутствуют
15762	784928.22	1317145.29	данные отсутствуют	данные отсутствуют
15763	784937.69	1317144.47	данные отсутствуют	данные отсутствуют
15764	784937.73	1317144.45	данные отсутствуют	данные отсутствуют
15765	784945.97	1317138.69	данные отсутствуют	данные отсутствуют
15766	784953.38	1317132.1	данные отсутствуют	данные отсутствуют
15767	784953.39	1317132.09	данные отсутствуют	данные отсутствуют
15768	784960.39	1317124.68	данные отсутствуют	данные отсутствуют
15769	784960.4	1317124.67	данные отсутствуют	данные отсутствуют
15770	784960.41	1317124.65	данные отсутствуют	данные отсутствуют
15771	784963.3	1317115.6	данные отсутствуют	данные отсутствуют
15772	784963.3	1317115.56	данные отсутствуют	данные отсутствуют
15773	784962.93	1317111.51	данные отсутствуют	данные отсутствуют
15774	784964.71	1317103.62	данные отсутствуют	данные отсутствуют
15775	784962.46	1317085.58	данные отсутствуют	данные отсутствуют
15776	784952.53	1317062.63	данные отсутствуют	данные отсутствуют
15777	784953.23	1317060.11	данные отсутствуют	данные отсутствуют
Государственный регистратор			ФГИС ЕГРН	
полное наименование должности			подпись	
			инициалы, фамилия	

М.П.

Земельный участок				
(вид объекта недвижимости)				
Лист № ____ Раздела 4.2		Всего листов раздела 4.2 : ____		Всего разделов: ____
15.11.2021 № 99/2021/430683280				
Кадастровый номер:			02:17:000000:470(единое землепользование)	
Номер точки	Координаты, м		Описание закрепления на местности	Средняя квадратическая погрешность определения координат характерных точек границы части земельного участка, м
	X	Y		
1	2	3	4	5
15778	784951.91	1317056.87	данные отсутствуют	данные отсутствуют
15779	784950.44	1317037.81	данные отсутствуют	данные отсутствуют
15780	784953.6	1317011.9	данные отсутствуют	данные отсутствуют
15781	784957.52	1316999.26	данные отсутствуют	данные отсутствуют
15782	784961.6	1316960.62	данные отсутствуют	данные отсутствуют
15783	784961.58	1316959.57	данные отсутствуют	данные отсутствуют
15784	784952.54	1316944.57	данные отсутствуют	данные отсутствуют
15785	784950.31	1316943.34	данные отсутствуют	данные отсутствуют
15786	784943.58	1316942.26	данные отсутствуют	данные отсутствуют
15787	784926.82	1316939.08	данные отсутствуют	данные отсутствуют
15788	784917.91	1316937.05	данные отсутствуют	данные отсутствуют
15789	785166.67	1316960.73	данные отсутствуют	данные отсутствуют
15790	774603.47	1316336.94	данные отсутствуют	данные отсутствуют
15790	774603.47	1316336.94	данные отсутствуют	данные отсутствуют
15791	774594.9	1316300.6	данные отсутствуют	данные отсутствуют
15792	774616.71	1316292.81	данные отсутствуют	данные отсутствуют
15793	774613.74	1316312.79	данные отсутствуют	данные отсутствуют
Государственный регистратор			ФГИС ЕГРН	
полное наименование должности			подпись	
			инициалы, фамилия	

М.П.

Раздел 4.2

Выписка из Единого государственного реестра недвижимости об объекте недвижимости
Сведения о частях земельного участка

Земельный участок				
(вид объекта недвижимости)				
Лист № ____ Раздела 4.2		Всего листов раздела 4.2 : ____		Всего разделов: ____
15.11.2021 № 99/2021/430683280				
Кадастровый номер:			02:17:000000:470(единое землепользование)	
Номер точки	Координаты, м		Описание закрепления на местности	Средняя квадратическая погрешность определения координат характерных точек границы части земельного участка, м
	X	Y		
1	2	3	4	5
15794	774610.36	1316324.69	данные отсутствуют	данные отсутствуют
15795	774115.81	1316586.86	данные отсутствуют	данные отсутствуют
15795	774115.81	1316586.86	данные отсутствуют	данные отсутствуют
15796	774084.96	1316583.43	данные отсутствуют	данные отсутствуют
15797	774145.84	1316513.85	данные отсутствуют	данные отсутствуют
15798	774146.43	1316523.59	данные отсутствуют	данные отсутствуют
15799	774142.68	1316548.57	данные отсутствуют	данные отсутствуют
15800	774139.23	1316560.45	данные отсутствуют	данные отсутствуют
15801	774133.39	1316571.03	данные отсутствуют	данные отсутствуют
15802	774125.23	1316580.32	данные отсутствуют	данные отсутствуют
Государственный регистратор			ФГИС ЕГРН	
полное наименование должности			подпись	
			инициалы, фамилия	

М.П.

Выписка из Единого государственного реестра недвижимости об объекте недвижимости
Сведения о частях земельного участка

Земельный участок				
(вид объекта недвижимости)				
Лист № ____ Раздела 4.2		Всего листов раздела 4.2 : ____		Всего разделов: ____
15.11.2021 № 99/2021/430683280				
Кадастровый номер:			02:17:000000:470(единое землепользование)	
Сведения о характерных точках границы части (частей) земельного участка				
Учетный номер части: 28				
Система координат: МСК-05				
Зона №				
Номер точки	Координаты, м		Описание закрепления на местности	Средняя квадратическая погрешность определения координат характерных точек границы части земельного участка, м
	X	Y		
1	2	3	4	5
3833	763050.22	1321094.15	данные отсутствуют	данные отсутствуют
3833	763050.22	1321094.15	данные отсутствуют	данные отсутствуют
3834	763051.1	1321093.83	данные отсутствуют	данные отсутствуют
3835	763059.51	1321091.31	данные отсутствуют	данные отсутствуют
3836	763067.93	1321089.61	данные отсутствуют	данные отсутствуют
3837	763079.7	1321089.61	данные отсутствуют	данные отсутствуют
3838	763090.64	1321091.31	данные отсутствуют	данные отсутствуют
3839	763090.66	1321091.31	данные отсутствуют	данные отсутствуют
3840	763102.46	1321089.61	данные отсутствуют	данные отсутствуют
3841	763116.79	1321086.25	данные отсутствуют	данные отсутствуют
3842	763127.74	1321082.87	данные отсутствуют	данные отсутствуют
3843	763127.75	1321082.86	данные отсутствуют	данные отсутствуют
3844	763139.54	1321076.13	данные отсутствуют	данные отсутствуют
3845	763139.55	1321076.12	данные отсутствуют	данные отсутствуют
3846	763149.65	1321068.55	данные отсутствуют	данные отсутствуют
3847	763149.68	1321068.52	данные отсутствуют	данные отсутствуют
Государственный регистратор			ФГИС ЕГРН	
полное наименование должности			подпись	
			инициалы, фамилия	

М.П.

Выписка из Единого государственного реестра недвижимости об объекте недвижимости
Сведения о частях земельного участка

Земельный участок				
(вид объекта недвижимости)				
Лист № ____ Раздела 4.2		Всего листов раздела 4.2 : ____		Всего разделов: ____
15.11.2021 № 99/2021/430683280				
Кадастровый номер:			02:17:000000:470(единое землепользование)	
Номер точки	Координаты, м		Описание закрепления на местности	Средняя квадратическая погрешность определения координат характерных точек границы части земельного участка, м
	X	Y		
1	2	3	4	5
3848	763155.58	1321055.88	данные отсутствуют	данные отсутствуют
3849	763155.59	1321055.87	данные отсутствуют	данные отсутствуют
3850	763159.79	1321041.55	данные отсутствуют	данные отсутствуют
3851	763164.84	1321031.46	данные отсутствуют	данные отсутствуют
3852	763169.89	1321020.5	данные отсутствуют	данные отсутствуют
3853	763174.1	1321011.25	данные отсутствуют	данные отсутствуют
3854	763180.81	1321005.38	данные отсутствуют	данные отсутствуют
3855	763190.91	1320998.66	данные отсутствуют	данные отсутствуют
3856	763200.17	1320995.28	данные отсутствуют	данные отсутствуют
3857	763208.6	1320991.07	данные отсутствуют	данные отсутствуют
3858	763217.87	1320985.18	данные отсутствуют	данные отсутствуют
3859	763217.88	1320985.17	данные отсутствуют	данные отсутствуют
3860	763225.46	1320978.44	данные отсутствуют	данные отсутствуют
3861	763225.48	1320978.42	данные отсутствуют	данные отсутствуют
3862	763225.48	1320978.4	данные отсутствуют	данные отсутствуют
3863	763228.84	1320969.99	данные отсутствуют	данные отсутствуют
3864	763235.55	1320961.6	данные отсутствуют	данные отсутствуют
Государственный регистратор			ФГИС ЕГРН	
полное наименование должности			подпись	
			инициалы, фамилия	

М.П.

Земельный участок				
(вид объекта недвижимости)				
Лист № ____ Раздела 4.2		Всего листов раздела 4.2 : ____		Всего разделов: ____
15.11.2021 № 99/2021/430683280				
Кадастровый номер:			02:17:000000:470(единое землепользование)	
Номер точки	Координаты, м		Описание закрепления на местности	Средняя квадратическая погрешность определения координат характерных точек границы части земельного участка, м
	X	Y		
1	2	3	4	5
3865	763257.41	1320958.25	данные отсутствуют	данные отсутствуют
3866	763267.51	1320956.57	данные отсутствуют	данные отсутствуют
3867	763267.54	1320956.56	данные отсутствуют	данные отсутствуют
3868	763276.81	1320952.34	данные отсутствуют	данные отсутствуют
3869	763288.6	1320947.3	данные отсутствуют	данные отсутствуют
3870	763296.18	1320943.07	данные отсутствуют	данные отсутствуют
3871	763296.19	1320943.05	данные отсутствуют	данные отсутствуют
3872	763302.93	1320936.32	данные отсутствуют	данные отсутствуют
3873	763302.95	1320936.31	данные отсутствуют	данные отсутствуют
3874	763308.85	1320926.21	данные отсутствуют	данные отсутствуют
3875	763313.9	1320918.63	данные отсутствуют	данные отсутствуют
3876	763313.9	1320918.61	данные отсутствуют	данные отсутствуют
3877	763318.96	1320905.98	данные отсутствуют	данные отсутствуют
3878	763322.33	1320895.87	данные отсутствуют	данные отсутствуют
3879	763323.6	1320891.73	данные отсутствуют	данные отсутствуют
3881	763418.73	1320889.98	данные отсутствуют	данные отсутствуют
3884	763506.92	1320925.79	данные отсутствуют	данные отсутствуют
Государственный регистратор			ФГИС ЕГРН	
полное наименование должности			подпись	
			инициалы, фамилия	

М.П.

Раздел 4.2

Выписка из Единого государственного реестра недвижимости об объекте недвижимости
Сведения о частях земельного участка

Земельный участок				
(вид объекта недвижимости)				
Лист № ____ Раздела 4.2		Всего листов раздела 4.2 : ____		Всего разделов: ____
15.11.2021 № 99/2021/430683280				
Кадастровый номер:			02:17:000000:470(единое землепользование)	
Номер точки	Координаты, м		Описание закрепления на местности	Средняя квадратическая погрешность определения координат характерных точек границы части земельного участка, м
	X	Y		
1	2	3	4	5
3885	763586.35	1320882.23	данные отсутствуют	данные отсутствуют
3886	763653.01	1320869.41	данные отсутствуют	данные отсутствуют
3887	763653.58	1320868.99	данные отсутствуют	данные отсутствуют
3888	763667.01	1320847.9	данные отсутствуют	данные отсутствуют
3889	763671.68	1320850.45	данные отсутствуют	данные отсутствуют
3890	763671.7	1320850.46	данные отсутствуют	данные отсутствуют
3891	763680.97	1320852.14	данные отсутствуют	данные отсутствуют
3893	763690.26	1320851.29	данные отсутствуют	данные отсутствуют
3894	763700.37	1320850.46	данные отсутствуют	данные отсутствуют
3895	763700.39	1320850.45	данные отсутствуют	данные отсутствуют
3896	763708.81	1320847.07	данные отсутствуют	данные отсутствуют
3897	763708.83	1320847.07	данные отсутствуют	данные отсутствуют
3898	763708.86	1320847.02	данные отсутствуют	данные отсутствуют
3899	763712.22	1320838.62	данные отсутствуют	данные отсутствуют
3900	763720.62	1320831.89	данные отсутствуют	данные отсутствуют
3901	763728.2	1320826.85	данные отсутствуют	данные отсутствуют
3902	763737.47	1320820.95	данные отсутствуют	данные отсутствуют
Государственный регистратор			ФГИС ЕГРН	
полное наименование должности			подпись	
			инициалы, фамилия	

М.П.

Земельный участок				
(вид объекта недвижимости)				
Лист № ____ Раздела 4.2		Всего листов раздела 4.2 : ____		Всего разделов: ____
15.11.2021 № 99/2021/430683280				
Кадастровый номер:			02:17:000000:470(единое землепользование)	
Номер точки	Координаты, м		Описание закрепления на местности	Средняя квадратическая погрешность определения координат характерных точек границы части земельного участка, м
	X	Y		
1	2	3	4	5
3903	763747.57	1320814.21	данные отсутствуют	данные отсутствуют
3904	763747.58	1320814.2	данные отсутствуют	данные отсутствуют
3905	763754.32	1320807.48	данные отсутствуют	данные отсутствуют
3906	763764.43	1320798.21	данные отсутствуют	данные отсутствуют
3907	763764.44	1320798.2	данные отсутствуют	данные отсутствуют
3908	763770.33	1320791.47	данные отсутствуют	данные отсутствуют
3909	763777.07	1320783.88	данные отсутствуют	данные отсутствуют
3910	763777.08	1320783.86	данные отсутствуют	данные отсутствуют
3911	763781.29	1320776.27	данные отсутствуют	данные отсутствуют
3912	763782.93	1320772.18	данные отсутствуют	данные отсутствуют
3913	763817.51	1320753.81	данные отсутствуют	данные отсутствуют
3914	763866.3	1320725.57	данные отсутствуют	данные отсутствуют
3915	763887.16	1320712.41	данные отсутствуют	данные отсутствуют
3916	763912.94	1320671.12	данные отсутствуют	данные отсутствуют
3917	763920.67	1320642.75	данные отсутствуют	данные отсутствуют
3921	764009.97	1320561.33	данные отсутствуют	данные отсутствуют
3922	764076.77	1320527.92	данные отсутствуют	данные отсутствуют
Государственный регистратор			ФГИС ЕГРН	
полное наименование должности			подпись	
			инициалы, фамилия	

М.П.

Земельный участок				
(вид объекта недвижимости)				
Лист № ____ Раздела 4.2		Всего листов раздела 4.2 : ____		Всего разделов: ____
15.11.2021 № 99/2021/430683280				
Кадастровый номер:			02:17:000000:470(единое землепользование)	
Номер точки	Координаты, м		Описание закрепления на местности	Средняя квадратическая погрешность определения координат характерных точек границы части земельного участка, м
	X	Y		
1	2	3	4	5
3923	764156.78	1320473.49	данные отсутствуют	данные отсутствуют
3924	764197.89	1320352.64	данные отсутствуют	данные отсутствуют
3925	764205.57	1320280.93	данные отсутствуют	данные отсутствуют
3926	764233.65	1320219.67	данные отсутствуют	данные отсутствуют
3927	764289.94	1320171.06	данные отсутствуют	данные отсутствуют
3929	764377.51	1320080.78	данные отсутствуют	данные отсутствуют
3930	764395.44	1320029.54	данные отсутствуют	данные отсутствуют
3931	764433.88	1319962.93	данные отсутствуют	данные отсутствуют
3932	764480.17	1319901.14	данные отсутствуют	данные отсутствуют
3933	764498.12	1319855.01	данные отсутствуют	данные отсутствуют
3934	764521.14	1319814.08	данные отсутствуют	данные отсутствуют
3935	764562.2	1319765.32	данные отсутствуют	данные отсутствуют
3936	764593.12	1319721.45	данные отсутствуют	данные отсутствуют
3937	764600.68	1319701.27	данные отсутствуют	данные отсутствуют
3938	764628.65	1319686.01	данные отсутствуют	данные отсутствуют
3939	764662.45	1319662.33	данные отсутствуют	данные отсутствуют
3940	764667.65	1319642.81	данные отсутствуют	данные отсутствуют
Государственный регистратор			ФГИС ЕГРН	
полное наименование должности			подпись	
			инициалы, фамилия	

М.П.

Земельный участок				
(вид объекта недвижимости)				
Лист № ____ Раздела 4.2		Всего листов раздела 4.2 : ____		Всего разделов: ____
15.11.2021 № 99/2021/430683280				
Кадастровый номер:			02:17:000000:470(единое землепользование)	
Номер точки	Координаты, м		Описание закрепления на местности	Средняя квадратическая погрешность определения координат характерных точек границы части земельного участка, м
	X	Y		
1	2	3	4	5
3941	764669.88	1319642.41	данные отсутствуют	данные отсутствуют
3942	764675.78	1319641.56	данные отсутствуют	данные отсутствуют
3943	764680.84	1319640.71	данные отсутствуют	данные отсутствуют
3944	764687.58	1319639.45	данные отсутствуют	данные отсутствуют
3945	764687.61	1319639.44	данные отсутствуют	данные отсутствуют
3946	764687.63	1319639.42	данные отсутствуют	данные отсутствуют
3949	764694.37	1319628.04	данные отсутствуют	данные отсутствуют
3950	764694.38	1319628.02	данные отсутствуют	данные отсутствуют
3951	764695.65	1319622.11	данные отсутствуют	данные отсутствуют
3952	764696.49	1319614.1	данные отсутствуют	данные отсутствуют
3953	764696.49	1319609.89	данные отсутствуют	данные отсутствуют
3954	764696.48	1319609.86	данные отсутствуют	данные отсутствуют
3955	764693.95	1319602.7	данные отсутствуют	данные отсутствуют
3956	764693.94	1319602.69	данные отсутствуют	данные отсутствуют
3957	764690.57	1319598.05	данные отсутствуют	данные отсутствуют
3958	764690.56	1319598.03	данные отсутствуют	данные отсутствуют
3959	764686.39	1319594.24	данные отсутствуют	данные отсутствуют
Государственный регистратор			ФГИС ЕГРН	
полное наименование должности			подпись	
			инициалы, фамилия	

М.П.

Раздел 4.2

Выписка из Единого государственного реестра недвижимости об объекте недвижимости
Сведения о частях земельного участка

Земельный участок				
(вид объекта недвижимости)				
Лист № ____ Раздела 4.2		Всего листов раздела 4.2 : ____		Всего разделов: ____
15.11.2021 № 99/2021/430683280				
Кадастровый номер:			02:17:000000:470(единое землепользование)	
Номер точки	Координаты, м		Описание закрепления на местности	Средняя квадратическая погрешность определения координат характерных точек границы части земельного участка, м
	X	Y		
1	2	3	4	5
3960	764688.01	1319590.73	данные отсутствуют	данные отсутствуют
3961	764718.72	1319552.34	данные отсутствуют	данные отсутствуют
3962	764722.51	1319547.92	данные отсутствуют	данные отсутствуют
3963	764723.33	1319548.09	данные отсутствуют	данные отсутствуют
3964	764723.35	1319548.09	данные отсутствуют	данные отсутствуют
3965	764723.37	1319548.09	данные отсутствуют	данные отсутствуют
3966	764728.01	1319546.83	данные отсутствуют	данные отсутствуют
3967	764733.59	1319545.1	данные отсутствуют	данные отсутствуют
3968	764737.68	1319543.45	данные отсутствуют	данные отсутствуют
3969	764742.73	1319542.6	данные отсутствуют	данные отсутствуют
3970	764749.47	1319541.34	данные отсутствуют	данные отсутствуют
3971	764754.09	1319540.51	данные отсутствуют	данные отсутствуют
3972	764760.41	1319539.66	данные отсутствуют	данные отсутствуют
3974	764772.17	1319539.24	данные отсутствуют	данные отсутствуют
3975	764772.19	1319539.24	данные отсутствуют	данные отсутствуют
3976	764772.21	1319539.24	данные отсутствуют	данные отсутствуют
3977	764776.42	1319538.39	данные отсутствуют	данные отсутствуют
Государственный регистратор			ФГИС ЕГРН	
полное наименование должности			подпись	
			инициалы, фамилия	

М.П.

Выписка из Единого государственного реестра недвижимости об объекте недвижимости
Сведения о частях земельного участка

Земельный участок				
(вид объекта недвижимости)				
Лист № ____ Раздела 4.2		Всего листов раздела 4.2 : ____		Всего разделов: ____
15.11.2021 № 99/2021/430683280				
Кадастровый номер:			02:17:000000:470(единое землепользование)	
Номер точки	Координаты, м		Описание закрепления на местности	Средняя квадратическая погрешность определения координат характерных точек границы части земельного участка, м
	X	Y		
1	2	3	4	5
3978	764776.45	1319538.38	данные отсутствуют	данные отсутствуют
3979	764781.5	1319535.44	данные отсутствуют	данные отсутствуют
3980	764781.51	1319535.42	данные отсутствуют	данные отсутствуют
3981	764786.14	1319530.8	данные отсутствуют	данные отсутствуют
3982	764786.16	1319530.78	данные отсутствуют	данные отсутствуют
3983	764786.17	1319530.77	данные отсутствуют	данные отсутствуют
3984	764788.28	1319524.44	данные отсутствуют	данные отсутствуют
3985	764789.96	1319518.52	данные отсутствуют	данные отсутствуют
3986	764790.39	1319513.48	данные отсутствуют	данные отсутствуют
3987	764790.39	1319513.46	данные отсутствуют	данные отсутствуют
3988	764789.96	1319508.4	данные отсутствуют	данные отсутствуют
3989	764788.28	1319501.23	данные отсутствуют	данные отсутствуют
3990	764788.27	1319501.21	данные отсутствуют	данные отсутствуют
3991	764788.26	1319501.19	данные отсутствуют	данные отсутствуют
3992	764783.63	1319496.15	данные отсутствуют	данные отсутствуют
3993	764783.61	1319496.14	данные отсутствуют	данные отсутствуют
3994	764780.27	1319493.63	данные отсутствуют	данные отсутствуют
Государственный регистратор			ФГИС ЕГРН	
полное наименование должности			подпись	
			инициалы, фамилия	

М.П.

Выписка из Единого государственного реестра недвижимости об объекте недвижимости
Сведения о частях земельного участка

Земельный участок				
(вид объекта недвижимости)				
Лист № ____ Раздела 4.2		Всего листов раздела 4.2 : ____		Всего разделов: ____
15.11.2021 № 99/2021/430683280				
Кадастровый номер:			02:17:000000:470(единое землепользование)	
Номер точки	Координаты, м		Описание закрепления на местности	Средняя квадратическая погрешность определения координат характерных точек границы части земельного участка, м
	X	Y		
1	2	3	4	5
3995	764779.44	1319488.62	данные отсутствуют	данные отсутствуют
3996	764779.45	1319488.47	данные отсутствуют	данные отсутствуют
3997	764788.01	1319480.48	данные отсутствуют	данные отсутствуют
3998	764816.43	1319446.8	данные отсутствуют	данные отсутствуют
3999	764836.13	1319393.09	данные отсутствуют	данные отсутствуют
4000	764837.47	1319392.71	данные отсутствуют	данные отсутствуют
4001	764837.49	1319392.7	данные отсутствуют	данные отсутствуют
4002	764843.82	1319389.33	данные отсутствуют	данные отсутствуют
4003	764843.85	1319389.3	данные отсутствуют	данные отсутствуют
4004	764843.86	1319389.27	данные отсутствуют	данные отсутствуют
4007	764844.7	1319376.18	данные отсутствуют	данные отсутствуют
4009	764844.62	1319369.93	данные отсутствуют	данные отсутствуют
4010	764861.32	1319346.43	данные отсутствуют	данные отсутствуют
4011	764861.47	1319346.39	данные отсутствуют	данные отсутствуют
4012	764869.03	1319345.55	данные отсутствуют	данные отсутствуют
4013	764873.25	1319345.55	данные отсутствуют	данные отсутствуют
4014	764879.98	1319344.7	данные отсутствуют	данные отсутствуют
Государственный регистратор			ФГИС ЕГРН	
полное наименование должности			подпись	
			инициалы, фамилия	

М.П.

Земельный участок				
(вид объекта недвижимости)				
Лист № ____ Раздела 4.2		Всего листов раздела 4.2 : ____		Всего разделов: ____
15.11.2021 № 99/2021/430683280				
Кадастровый номер:			02:17:000000:470(единое землепользование)	
Номер точки	Координаты, м		Описание закрепления на местности	Средняя квадратическая погрешность определения координат характерных точек границы части земельного участка, м
	X	Y		
1	2	3	4	5
4015	764886.3	1319345.13	данные отсутствуют	данные отсутствуют
4016	764886.33	1319345.13	данные отсутствуют	данные отсутствуют
4017	764891.8	1319343.43	данные отсутствуют	данные отсутствуют
4018	764891.81	1319343.42	данные отсутствуют	данные отсутствуют
4019	764896.45	1319340.9	данные отсутствуют	данные отсутствуют
4020	764896.46	1319340.89	данные отсутствуют	данные отсутствуют
4021	764900.25	1319337.53	данные отсутствуют	данные отсутствуют
4022	764900.27	1319337.5	данные отсутствуют	данные отсутствуют
4023	764902.38	1319332.86	данные отсутствуют	данные отсутствуют
4024	764902.39	1319332.83	данные отсутствуют	данные отсутствуют
4025	764903.23	1319327.35	данные отсутствуют	данные отсутствуют
4026	764903.65	1319320.2	данные отсутствуют	данные отсутствуют
4027	764904.07	1319315.55	данные отсутствуют	данные отсутствуют
4028	764904.07	1319315.53	данные отсутствуют	данные отсутствуют
4029	764903.23	1319311.32	данные отсутствуют	данные отсутствуют
4030	764903.22	1319311.3	данные отсутствуют	данные отсутствуют
4031	764903.21	1319311.29	данные отсутствуют	данные отсутствуют
Государственный регистратор			ФГИС ЕГРН	
полное наименование должности			подпись	
			инициалы, фамилия	

М.П.

Раздел 4.2

Выписка из Единого государственного реестра недвижимости об объекте недвижимости
Сведения о частях земельного участка

Земельный участок				
(вид объекта недвижимости)				
Лист № ____ Раздела 4.2		Всего листов раздела 4.2 : ____		Всего разделов: ____
15.11.2021 № 99/2021/430683280				
Кадастровый номер:			02:17:000000:470(единое землепользование)	
Номер точки	Координаты, м		Описание закрепления на местности	Средняя квадратическая погрешность определения координат характерных точек границы части земельного участка, м
	X	Y		
1	2	3	4	5
4032	764900.26	1319307.09	данные отсутствуют	данные отсутствуют
4033	764900.24	1319307.07	данные отсутствуют	данные отсутствуют
4034	764896.03	1319304.12	данные отсутствуют	данные отсутствуют
4035	764896.02	1319304.11	данные отсутствуют	данные отсутствуют
4037	764891.8	1319301.99	данные отсутствуют	данные отсутствуют
4038	764885.1	1319299.91	данные отсутствуют	данные отсутствуют
4039	764882.59	1319294.9	данные отсутствуют	данные отсутствуют
4040	764882.56	1319294.86	данные отсутствуют	данные отсутствуют
4041	764877.51	1319291.9	данные отсутствуют	данные отсутствуют
4042	764876.6	1319291.35	данные отсутствуют	данные отсутствуют
4043	764883.18	1319246.57	данные отсутствуют	данные отсутствуют
4044	764921.49	1319175.05	данные отсутствуют	данные отсутствуют
4045	764968.35	1319140.53	данные отсутствуют	данные отсутствуют
4047	764944.14	1319258.68	данные отсутствуют	данные отсутствуют
4048	764963.79	1319274.55	данные отсутствуют	данные отсутствуют
4049	764967.76	1319339.28	данные отсутствуют	данные отсутствуют
4050	764962.92	1319372.61	данные отсутствуют	данные отсутствуют
Государственный регистратор			ФГИС ЕГРН	
полное наименование должности			подпись	
			инициалы, фамилия	

М.П.

Земельный участок				
(вид объекта недвижимости)				
Лист № ____ Раздела 4.2		Всего листов раздела 4.2 : ____		Всего разделов: ____
15.11.2021 № 99/2021/430683280				
Кадастровый номер:			02:17:000000:470(единое землепользование)	
Номер точки	Координаты, м		Описание закрепления на местности	Средняя квадратическая погрешность определения координат характерных точек границы части земельного участка, м
	X	Y		
1	2	3	4	5
4051	764889.95	1319404.09	данные отсутствуют	данные отсутствуют
4052	764831.29	1319447.02	данные отсутствуют	данные отсутствуют
4053	764859.9	1319475.63	данные отсутствуют	данные отсутствуют
4054	764861.33	1319542.88	данные отсутствуют	данные отсутствуют
4075	764774.05	1319670.22	данные отсутствуют	данные отсутствуют
4076	764755.45	1319644.46	данные отсутствуют	данные отсутствуют
4077	764723.98	1319647.33	данные отсутствуют	данные отсутствуют
4078	764665.32	1319677.37	данные отсутствуют	данные отсутствуют
4079	764649.58	1319701.7	данные отсутствуют	данные отсутствуют
4080	764606.65	1319741.76	данные отсутствуют	данные отсутствуют
4081	764610.95	1319758.93	данные отсутствуют	данные отсутствуют
4083	764578.04	1319820.45	данные отсутствуют	данные отсутствуют
4084	764552.28	1319833.33	данные отсутствуют	данные отсутствуют
4085	764522.24	1319854.79	данные отсутствуют	данные отсутствуют
4086	764540.84	1319866.24	данные отсутствуют	данные отсутствуют
4089	764517.94	1319906.3	данные отсутствуют	данные отсутствуют
4090	764473.59	1319934.91	данные отсутствуют	данные отсутствуют
Государственный регистратор			ФГИС ЕГРН	
полное наименование должности			подпись	
			инициалы, фамилия	

М.П.

Земельный участок				
(вид объекта недвижимости)				
Лист № ____ Раздела 4.2		Всего листов раздела 4.2 : ____		Всего разделов: ____
15.11.2021 № 99/2021/430683280				
Кадастровый номер:			02:17:000000:470(единое землепользование)	
Номер точки	Координаты, м		Описание закрепления на местности	Средняя квадратическая погрешность определения координат характерных точек границы части земельного участка, м
	X	Y		
1	2	3	4	5
4091	764490.76	1319939.21	данные отсутствуют	данные отсутствуют
4092	764480.74	1319963.53	данные отсутствуют	данные отсутствуют
4093	764459.28	1319962.1	данные отсутствуют	данные отсутствуют
4094	764439.25	1319989.28	данные отсутствуют	данные отсутствуют
4095	764447.84	1320006.45	данные отсутствуют	данные отсутствуют
4096	764430.67	1320010.74	данные отсутствуют	данные отсутствуют
4097	764414.93	1320089.44	данные отсутствуют	данные отсутствуют
4098	764343.39	1320165.27	данные отсутствуют	данные отсутствуют
4099	764291.88	1320208.19	данные отсутствуют	данные отсутствуют
4100	764294.74	1320245.39	данные отсутствуют	данные отсутствуют
4101	764251.82	1320265.42	данные отсутствуют	данные отсутствуют
4102	764246.1	1320298.33	данные отсутствуют	данные отсутствуют
4107	764190.29	1320482.9	данные отсутствуют	данные отсутствуют
4109	764130.2	1320578.77	данные отсутствуют	данные отсутствуют
4110	764100.15	1320620.26	данные отсутствуют	данные отсутствуют
4195	764072.97	1320759.05	данные отсутствуют	данные отсутствуют
4203	763994.28	1320799.11	данные отсутствуют	данные отсутствуют
Государственный регистратор			ФГИС ЕГРН	
полное наименование должности			подпись	
			инициалы, фамилия	

М.П.

Земельный участок				
(вид объекта недвижимости)				
Лист № ____ Раздела 4.2		Всего листов раздела 4.2 : ____		Всего разделов: ____
15.11.2021 № 99/2021/430683280				
Кадастровый номер:			02:17:000000:470(единое землепользование)	
Номер точки	Координаты, м		Описание закрепления на местности	Средняя квадратическая погрешность определения координат характерных точек границы части земельного участка, м
	X	Y		
1	2	3	4	5
4204	763967.09	1320790.52	данные отсутствуют	данные отсутствуют
4207	763939.91	1320849.19	данные отсутствуют	данные отсутствуют
4211	763892.69	1320869.22	данные отсутствуют	данные отсутствуют
4212	763851.2	1320889.25	данные отсутствуют	данные отсутствуют
4213	763819.72	1320926.45	данные отсутствуют	данные отсутствуют
4214	763742.46	1320940.76	данные отсутствуют	данные отсутствуют
4215	763698.1	1320946.48	данные отсутствуют	данные отсутствуют
4216	763607.96	1321015.16	данные отсутствуют	данные отсутствуют
4280	762912.47	1321508.65	данные отсутствуют	данные отсутствуют
4281	762925.96	1321487.5	данные отсутствуют	данные отсутствуют
4282	762965.79	1321405.25	данные отсутствуют	данные отсутствуют
4283	762996.61	1321323.03	данные отсутствуют	данные отсутствуют
4284	762996.54	1321322.31	данные отсутствуют	данные отсутствуют
4285	762996.02	1321321.83	данные отсутствуют	данные отсутствуют
4286	762984.07	1321317.05	данные отсутствуют	данные отсутствуют
4287	763019.76	1321212.48	данные отсутствуют	данные отсутствуют
4288	763027.43	1321125.48	данные отсутствуют	данные отсутствуют
Государственный регистратор			ФГИС ЕГРН	
полное наименование должности			подпись	
			инициалы, фамилия	

М.П.

Раздел 4.2

Выписка из Единого государственного реестра недвижимости об объекте недвижимости
Сведения о частях земельного участка

Земельный участок				
(вид объекта недвижимости)				
Лист № ____ Раздела 4.2		Всего листов раздела 4.2 : ____		Всего разделов: ____
15.11.2021 № 99/2021/430683280				
Кадастровый номер:			02:17:000000:470(единое землепользование)	
Номер точки	Координаты, м		Описание закрепления на местности	Средняя квадратическая погрешность определения координат характерных точек границы части земельного участка, м
	X	Y		
1	2	3	4	5
4653	762116.46	1323837.59	данные отсутствуют	данные отсутствуют
4654	762064.87	1324072.08	данные отсутствуют	данные отсутствуют
4657	761933.56	1324442.56	данные отсутствуют	данные отсутствуют
4659	761821.01	1324503.52	данные отсутствуют	данные отсутствуют
4660	761760.04	1324550.42	данные отсутствуют	данные отсутствуют
4834	762428.22	1326426.51	данные отсутствуют	данные отсутствуют
4835	762428.21	1326426.47	данные отсутствуют	данные отсутствуют
4836	762428.2	1326426.45	данные отсутствуют	данные отсутствуют
4838	762358.9	1326321.24	данные отсутствуют	данные отсутствуют
4839	762326.82	1326239.11	данные отсутствуют	данные отсутствуют
4840	762312.71	1326178.8	данные отсутствуют	данные отсутствуют
4841	762312.7	1326178.78	данные отсутствуют	данные отсутствуют
4842	762312.69	1326178.76	данные отсутствуют	данные отсутствуют
4843	762288.32	1326151.82	данные отсутствуют	данные отсутствуют
4844	762278.12	1326124.91	данные отсутствуют	данные отсутствуют
4845	762281.29	1326101.13	данные отсутствуют	данные отсутствуют
4846	762295.32	1326079.44	данные отсутствуют	данные отсутствуют
Государственный регистратор			ФГИС ЕГРН	
полное наименование должности			подпись	
			инициалы, фамилия	

М.П.

Земельный участок				
(вид объекта недвижимости)				
Лист № ____ Раздела 4.2		Всего листов раздела 4.2 : ____		Всего разделов: ____
15.11.2021 № 99/2021/430683280				
Кадастровый номер:			02:17:000000:470(единое землепользование)	
Номер точки	Координаты, м		Описание закрепления на местности	Средняя квадратическая погрешность определения координат характерных точек границы части земельного участка, м
	X	Y		
1	2	3	4	5
4847	762295.41	1326078.73	данные отсутствуют	данные отсутствуют
4848	762276.17	1325999.19	данные отсутствуют	данные отсутствуют
4849	762263.28	1325922.02	данные отсутствуют	данные отсутствуют
4851	762225.44	1325783.52	данные отсутствуют	данные отсутствуют
4852	762225.43	1325783.5	данные отсутствуют	данные отсутствуют
4853	762225.42	1325783.48	данные отсутствуют	данные отсутствуют
4854	762179.24	1325727.04	данные отсутствуют	данные отсутствуют
4855	762186.93	1325683.44	данные отсутствуют	данные отсутствуют
4856	762186.93	1325683.42	данные отсутствуют	данные отсутствуют
4857	762185.65	1325642.36	данные отсутствуют	данные отсутствуют
4858	762179.23	1325573.06	данные отсутствуют	данные отсутствуют
4859	762174.1	1325483.22	данные отсутствуют	данные отсутствуют
4860	762167.69	1325407.49	данные отсутствуют	данные отсутствуют
4861	762167.68	1325407.45	данные отсутствуют	данные отсутствуют
4862	762149.7	1325376.65	данные отсутствуют	данные отсутствуют
4863	762111.21	1325326.62	данные отсутствуют	данные отсутствуют
4864	762093.25	1325265.01	данные отсутствуют	данные отсутствуют
Государственный регистратор			ФГИС ЕГРН	
полное наименование должности			подпись	
			инициалы, фамилия	

М.П.

Раздел 4.2

Выписка из Единого государственного реестра недвижимости об объекте недвижимости
Сведения о частях земельного участка

Земельный участок				
(вид объекта недвижимости)				
Лист № ____ Раздела 4.2		Всего листов раздела 4.2 : ____		Всего разделов: ____
15.11.2021 № 99/2021/430683280				
Кадастровый номер:			02:17:000000:470(единое землепользование)	
Номер точки	Координаты, м		Описание закрепления на местности	Средняя квадратическая погрешность определения координат характерных точек границы части земельного участка, м
	X	Y		
1	2	3	4	5
4865	762093.24	1325264.99	данные отсутствуют	данные отсутствуют
4866	762079.12	1325241.9	данные отсутствуют	данные отсутствуют
4867	762079.1	1325241.89	данные отсутствуют	данные отсутствуют
4868	762036.76	1325198.26	данные отсутствуют	данные отсутствуют
4869	762012.38	1325167.46	данные отсутствуют	данные отсутствуют
4870	761986.71	1325137.94	данные отсутствуют	данные отсутствуют
4871	761923.83	1325063.5	данные отсутствуют	данные отсутствуют
4872	761895.91	1325018.28	данные отсутствуют	данные отсутствуют
4873	761878.28	1324949.24	данные отсутствуют	данные отсутствуют
4877	761795.51	1324750.39	данные отсутствуют	данные отсутствуют
4878	761795.5	1324750.37	данные отсутствуют	данные отсутствуют
4881	761818.98	1324596.61	данные отсутствуют	данные отсутствуют
4882	761840.69	1324589.64	данные отсутствуют	данные отсутствуют
4883	761851.76	1324588.68	данные отсутствуют	данные отсутствуют
4884	761882.76	1324586.07	данные отсутствуют	данные отсутствуют
4885	761952.36	1324565.4	данные отсутствуют	данные отсутствуют
4886	761959.59	1324560.31	данные отсутствуют	данные отсутствуют
Государственный регистратор			ФГИС ЕГРН	
полное наименование должности			подпись	
			инициалы, фамилия	

М.П.

Земельный участок				
(вид объекта недвижимости)				
Лист № ____ Раздела 4.2		Всего листов раздела 4.2 : ____		Всего разделов: ____
15.11.2021 № 99/2021/430683280				
Кадастровый номер:				02:17:000000:470(единое землепользование)
Номер точки	Координаты, м		Описание закрепления на местности	Средняя квадратическая погрешность определения координат характерных точек границы части земельного участка, м
	X	Y		
1	2	3	4	5
4887	761967.43	1324557.99	данные отсутствуют	данные отсутствуют
4888	761967.45	1324557.97	данные отсутствуют	данные отсутствуют
4889	761993.11	1324540.01	данные отсутствуют	данные отсутствуют
4890	761993.13	1324539.99	данные отсутствуют	данные отсутствуют
4891	762018.8	1324501.49	данные отсутствуют	данные отсутствуют
4892	762018.81	1324501.48	данные отсутствуют	данные отсутствуют
4893	762018.82	1324501.47	данные отсутствуют	данные отсутствуют
4894	762047.05	1324409.05	данные отсутствуют	данные отсутствуют
4895	762047.05	1324409.02	данные отсутствуют	данные отсутствуют
4896	762047.05	1324408.99	данные отсутствуют	данные отсутствуют
4897	762029.09	1324347.43	данные отсутствуют	данные отсутствуют
4898	762026.52	1324288.39	данные отсутствуют	данные отсутствуют
4899	762021.39	1324206.26	данные отсутствуют	данные отсутствуют
4900	762020.59	1324192.16	данные отсутствуют	данные отсутствуют
4901	762085.53	1324113.92	данные отсутствуют	данные отсутствуют
4902	762106.07	1324088.25	данные отсутствуют	данные отсутствуют
4903	762106.08	1324088.23	данные отсутствуют	данные отсутствуют
Государственный регистратор			ФГИС ЕГРН	
полное наименование должности			подпись	
			инициалы, фамилия	

М.П.

Раздел 4.2

Выписка из Единого государственного реестра недвижимости об объекте недвижимости
Сведения о частях земельного участка

Земельный участок				
(вид объекта недвижимости)				
Лист № ____ Раздела 4.2		Всего листов раздела 4.2 : ____		Всего разделов: ____
15.11.2021 № 99/2021/430683280				
Кадастровый номер:				02:17:000000:470(единое землепользование)
Номер точки	Координаты, м		Описание закрепления на местности	Средняя квадратическая погрешность определения координат характерных точек границы части земельного участка, м
	X	Y		
1	2	3	4	5
4904	762106.09	1324088.19	данные отсутствуют	данные отсутствуют
4906	762129.18	1323995.83	данные отсутствуют	данные отсутствуют
4907	762129.19	1323995.8	данные отсутствуют	данные отсутствуют
4908	762136.73	1323912.37	данные отсутствуют	данные отсутствуют
4909	762136.73	1323870.03	данные отсутствуют	данные отсутствуют
4910	762141.38	1323844.72	данные отсутствуют	данные отсутствуют
4911	762184.03	1323822.57	данные отсутствуют	данные отсутствуют
4912	762184.05	1323822.54	данные отсутствуют	данные отсутствуют
4913	762194.48	1323807.17	данные отсутствуют	данные отсутствуют
4914	762194.48	1323807.15	данные отсутствуют	данные отсутствуют
4915	762211.16	1323764.82	данные отсутствуют	данные отсутствуют
4916	762222.07	1323748.18	данные отсутствуют	данные отсутствуют
4917	762222.08	1323748.14	данные отсутствуют	данные отсутствуют
4918	762222.92	1323727.13	данные отсутствуют	данные отсутствуют
4919	762243.95	1323695.14	данные отсутствуют	данные отсутствуют
4920	762263.33	1323668.22	данные отсутствуют	данные отсутствуют
4921	762288.12	1323639.63	данные отсутствуют	данные отсутствуют
Государственный регистратор			ФГИС ЕГРН	
полное наименование должности			подпись	
			инициалы, фамилия	

М.П.

Земельный участок				
(вид объекта недвижимости)				
Лист № ____ Раздела 4.2		Всего листов раздела 4.2 : ____		Всего разделов: ____
15.11.2021 № 99/2021/430683280				
Кадастровый номер:			02:17:000000:470(единое землепользование)	
Номер точки	Координаты, м		Описание закрепления на местности	Средняя квадратическая погрешность определения координат характерных точек границы части земельного участка, м
	X	Y		
1	2	3	4	5
4922	762295.63	1323643.81	данные отсутствуют	данные отсутствуют
4923	762295.65	1323643.82	данные отсутствуют	данные отсутствуют
4924	762304.92	1323646.35	данные отсутствуют	данные отсутствуют
4925	762315.87	1323648.87	данные отсутствуют	данные отсутствуют
4926	762324.28	1323651.39	данные отсутствуют	данные отсутствуют
4927	762332.69	1323655.6	данные отсутствуют	данные отсутствуют
4928	762342.78	1323660.66	данные отсутствуют	данные отсутствуют
4929	762351.2	1323666.55	данные отсутствуют	данные отсутствуют
4930	762351.21	1323666.56	данные отсутствуют	данные отсутствуют
4931	762364.7	1323674.13	данные отсутствуют	данные отсутствуют
5107	761998.58	1325180.96	данные отсутствуют	данные отсутствуют
5108	762017.03	1325201.48	данные отсутствуют	данные отсутствуют
5109	762020.36	1325205.69	данные отсутствуют	данные отсутствуют
5110	762062.63	1325249.25	данные отсутствуют	данные отсутствуют
5111	762076.63	1325272.13	данные отсутствуют	данные отсутствуют
5112	762094.73	1325333.94	данные отсутствуют	данные отсутствуют
5113	762133.19	1325383.94	данные отсутствуют	данные отсутствуют
Государственный регистратор			ФГИС ЕГРН	
полное наименование должности			подпись	
			инициалы, фамилия	

М.П.

Земельный участок				
(вид объекта недвижимости)				
Лист № ____ Раздела 4.2		Всего листов раздела 4.2 : ____		Всего разделов: ____
15.11.2021 № 99/2021/430683280				
Кадастровый номер:			02:17:000000:470(единое землепользование)	
Номер точки	Координаты, м		Описание закрепления на местности	Средняя квадратическая погрешность определения координат характерных точек границы части земельного участка, м
	X	Y		
1	2	3	4	5
5114	762151.01	1325414.49	данные отсутствуют	данные отсутствуют
5115	762157.4	1325489.97	данные отсутствуют	данные отсутствуют
5118	762170.23	1325690.03	данные отсутствуют	данные отсутствуют
5119	762162.53	1325733.65	данные отсутствуют	данные отсутствуют
5120	762162.76	1325734.37	данные отсутствуют	данные отсутствуют
5121	762208.87	1325790.72	данные отсутствуют	данные отсутствуют
5123	762246.32	1325976.45	данные отсутствуют	данные отсутствуют
5124	762246.32	1325976.48	данные отсутствуют	данные отсутствуют
5125	762274.95	1326069.08	данные отсутствуют	данные отсутствуют
5126	762272.42	1326110.35	данные отсутствуют	данные отсутствуют
5127	762272.43	1326110.38	данные отсутствуют	данные отсутствуют
5128	762276.58	1326121.34	данные отсутствуют	данные отсутствуют
5129	762271.63	1326158.49	данные отсутствуют	данные отсутствуют
5130	762271.89	1326159.21	данные отсутствуют	данные отсутствуют
5131	762296.1	1326185.97	данные отсутствуют	данные отсутствуют
5132	762310.19	1326246.17	данные отсутствуют	данные отсутствуют
5133	762342.34	1326328.45	данные отсутствуют	данные отсутствуют
Государственный регистратор			ФГИС ЕГРН	
полное наименование должности			подпись	
			инициалы, фамилия	

М.П.

Земельный участок				
(вид объекта недвижимости)				
Лист № ____ Раздела 4.2		Всего листов раздела 4.2 : ____		Всего разделов: ____
15.11.2021 № 99/2021/430683280				
Кадастровый номер:			02:17:000000:470(единое землепользование)	
Номер точки	Координаты, м		Описание закрепления на местности	Средняя квадратическая погрешность определения координат характерных точек границы части земельного участка, м
	X	Y		
1	2	3	4	5
15803	764845.41	1319381.19	данные отсутствуют	данные отсутствуют
15803	764845.41	1319381.19	данные отсутствуют	данные отсутствуют
15804	764844	1319371.62	данные отсутствуют	данные отсутствуют
15805	764891.81	1319302	данные отсутствуют	данные отсутствуют
15806	764944.17	1319158.34	данные отсутствуют	данные отсутствуют
15807	764940.49	1319169.15	данные отсутствуют	данные отсутствуют
15808	764940.78	1319189.74	данные отсутствуют	данные отсутствуют
15809	764939.65	1319206.43	данные отсутствуют	данные отсутствуют
15810	764936	1319219.09	данные отсутствуют	данные отсутствуют
15811	764927.67	1319238.04	данные отсутствуют	данные отсутствуют
15812	764922.73	1319253.07	данные отсутствуют	данные отсутствуют
15813	764925.23	1319270.52	данные отсутствуют	данные отсутствуют
15814	764928.72	1319281.54	данные отсутствуют	данные отсутствуют
15815	764937.75	1319303.02	данные отсутствуют	данные отсутствуют
15816	764936.65	1319322.35	данные отсутствуют	данные отсутствуют
15817	764925.02	1319340.63	данные отсутствуют	данные отсутствуют
15818	764901.97	1319353.56	данные отсутствуют	данные отсутствуют
Государственный регистратор			ФГИС ЕГРН	
полное наименование должности			подпись	
			инициалы, фамилия	

М.П.

Раздел 4.2

Выписка из Единого государственного реестра недвижимости об объекте недвижимости
Сведения о частях земельного участка

Земельный участок				
(вид объекта недвижимости)				
Лист № ____ Раздела 4.2		Всего листов раздела 4.2 : ____		Всего разделов: ____
15.11.2021 № 99/2021/430683280				
Кадастровый номер:			02:17:000000:470(единое землепользование)	
Номер точки	Координаты, м		Описание закрепления на местности	Средняя квадратическая погрешность определения координат характерных точек границы части земельного участка, м
	X	Y		
1	2	3	4	5
15819	764862.01	1319366.44	данные отсутствуют	данные отсутствуют
15820	764832.43	1319403.19	данные отсутствуют	данные отсутствуют
15820	764832.43	1319403.19	данные отсутствуют	данные отсутствуют
15821	764837.87	1319392.5	данные отсутствуют	данные отсутствуют
15822	764783.87	1319496.41	данные отсутствуют	данные отсутствуют
15822	764783.87	1319496.41	данные отсутствуют	данные отсутствуют
15823	764795.08	1319472.1	данные отсутствуют	данные отсутствуют
15824	764787.6	1319485.23	данные отсутствуют	данные отсутствуют
15825	763305.83	1320931.38	данные отсутствуют	данные отсутствуют
15826	763385.92	1320918.6	данные отсутствуют	данные отсутствуют
15827	763423.1	1320912.93	данные отсутствуют	данные отсутствуют
15828	763444.46	1320920.79	данные отсутствуют	данные отсутствуют
15829	763468.52	1320932.38	данные отсутствуют	данные отсутствуют
15830	763490.93	1320932.96	данные отсутствуют	данные отсутствуют
15831	763504.63	1320932.96	данные отсутствуют	данные отсутствуют
15832	763569.44	1320938.03	данные отсутствуют	данные отсутствуют
15833	763600.71	1320926.41	данные отсутствуют	данные отсутствуют
Государственный регистратор			ФГИС ЕГРН	
полное наименование должности			подпись	
			инициалы, фамилия	

М.П.

Земельный участок				
(вид объекта недвижимости)				
Лист № ____ Раздела 4.2		Всего листов раздела 4.2 : ____		Всего разделов: ____
15.11.2021 № 99/2021/430683280				
Кадастровый номер:			02:17:000000:470(единое землепользование)	
Номер точки	Координаты, м		Описание закрепления на местности	Средняя квадратическая погрешность определения координат характерных точек границы части земельного участка, м
	X	Y		
1	2	3	4	5
15834	763626.88	1320909.33	данные отсутствуют	данные отсутствуют
15835	763658	1320901.21	данные отсутствуют	данные отсутствуют
15836	763686.61	1320884.04	данные отсутствуют	данные отсутствуют
15837	763710.26	1320873.22	данные отсутствуют	данные отсутствуют
15838	763742.36	1320862.89	данные отсутствуют	данные отсутствуют
15839	763773.81	1320850.89	данные отсутствуют	данные отсутствуют
15840	763796.43	1320845.62	данные отсутствуют	данные отсутствуют
15841	763818.25	1320834.16	данные отсутствуют	данные отсутствуют
15842	763827.04	1320819.28	данные отсутствуют	данные отсутствуют
15843	763829.83	1320800.93	данные отсутствуют	данные отсутствуют
15844	763855.02	1320780.43	данные отсутствуют	данные отсутствуют
15845	763881.45	1320781.46	данные отсутствуют	данные отсутствуют
15846	763897.8	1320774.99	данные отсутствуют	данные отсутствуют
15847	763924.25	1320757.16	данные отсутствуют	данные отсутствуют
15848	763938.94	1320745.86	данные отсутствуют	данные отсутствуют
15849	763957.98	1320740.26	данные отсутствуют	данные отсутствуют
15850	763979.76	1320739.46	данные отсутствуют	данные отсутствуют
Государственный регистратор			ФГИС ЕГРН	
полное наименование должности			подпись	
			инициалы, фамилия	

М.П.

Раздел 4.2

Выписка из Единого государственного реестра недвижимости об объекте недвижимости
Сведения о частях земельного участка

Земельный участок				
(вид объекта недвижимости)				
Лист № ____ Раздела 4.2		Всего листов раздела 4.2 : ____		Всего разделов: ____
15.11.2021 № 99/2021/430683280				
Кадастровый номер:			02:17:000000:470(единое землепользование)	
Номер точки	Координаты, м		Описание закрепления на местности	Средняя квадратическая погрешность определения координат характерных точек границы части земельного участка, м
	X	Y		
1	2	3	4	5
15851	763991.35	1320731.15	данные отсутствуют	данные отсутствуют
15852	763989.67	1320719.27	данные отсутствуют	данные отсутствуют
15853	763979.4	1320710.7	данные отсутствуют	данные отсутствуют
15854	763965.15	1320696.45	данные отсутствуют	данные отсутствуют
15855	763967.71	1320686.74	данные отсутствуют	данные отсутствуют
15856	763977.45	1320675.92	данные отсутствуют	данные отсутствуют
15857	763998.35	1320671.61	данные отсутствуют	данные отсутствуют
15858	764009.65	1320660.66	данные отсутствуют	данные отсутствуют
15859	764015.32	1320643.04	данные отсутствуют	данные отсутствуют
15860	764022.01	1320631.9	данные отсутствуют	данные отсутствуют
15861	764033.82	1320620.66	данные отсутствуют	данные отсутствуют
15862	764048.91	1320610.73	данные отсутствуют	данные отсутствуют
15863	764059.46	1320598.27	данные отсутствуют	данные отсутствуют
15864	764059.06	1320582.33	данные отсутствуют	данные отсутствуют
15865	764043.75	1320565.92	данные отсутствуют	данные отсутствуют
15866	764049.05	1320556.33	данные отсутствуют	данные отсутствуют
15867	764051.74	1320546.95	данные отсутствуют	данные отсутствуют
Государственный регистратор			ФГИС ЕГРН	
полное наименование должности			подпись	
			инициалы, фамилия	

М.П.

Земельный участок				
(вид объекта недвижимости)				
Лист № ____ Раздела 4.2		Всего листов раздела 4.2 : ____		Всего разделов: ____
15.11.2021 № 99/2021/430683280				
Кадастровый номер:			02:17:000000:470(единое землепользование)	
Номер точки	Координаты, м		Описание закрепления на местности	Средняя квадратическая погрешность определения координат характерных точек границы части земельного участка, м
	X	Y		
1	2	3	4	5
15868	764048.4	1320542.11	данные отсутствуют	данные отсутствуют
15869	764326	1320142.7	данные отсутствуют	данные отсутствуют
15870	764689.69	1319636.9	данные отсутствуют	данные отсутствуют
15871	764705.72	1319633.62	данные отсутствуют	данные отсутствуют
15872	764719.46	1319621.02	данные отсутствуют	данные отсутствуют
15873	764736.42	1319606.86	данные отсутствуют	данные отсутствуют
15874	764750.25	1319582.06	данные отсутствуют	данные отсутствуют
15875	764761.7	1319555.15	данные отсутствуют	данные отсутствуют
15876	764769.88	1319538.78	данные отсутствуют	данные отсутствуют
15877	764786.19	1319498.94	данные отсутствуют	данные отсутствуют
15878	764790.4	1319486.32	данные отсутствуют	данные отсутствуют
15879	764804.17	1319462.17	данные отсутствуют	данные отсутствуют
15880	764804.81	1319460.57	данные отсутствуют	данные отсутствуют
15881	764825.77	1319421.33	данные отсутствуют	данные отсутствуют
15882	764829.35	1319415.84	данные отсутствуют	данные отсутствуют
15883	764842.5	1319390.03	данные отсутствуют	данные отсутствуют
15884	764844.69	1319385.74	данные отсутствуют	данные отсутствуют
Государственный регистратор			ФГИС ЕГРН	
полное наименование должности			подпись	
			инициалы, фамилия	

М.П.

Раздел 4.2

Выписка из Единого государственного реестра недвижимости об объекте недвижимости
Сведения о частях земельного участка

Земельный участок				
(вид объекта недвижимости)				
Лист № ____ Раздела 4.2		Всего листов раздела 4.2 : ____		Всего разделов: ____
15.11.2021 № 99/2021/430683280				
Кадастровый номер:			02:17:000000:470(единое землепользование)	
Номер точки	Координаты, м		Описание закрепления на местности	Средняя квадратическая погрешность определения координат характерных точек границы части земельного участка, м
	X	Y		
1	2	3	4	5
15885	764844.71	1319385.7	данные отсутствуют	данные отсутствуют
15886	764863.76	1319368.89	данные отсутствуют	данные отсутствуют
15887	764903.3	1319356.25	данные отсутствуют	данные отсутствуют
15888	764927.35	1319342.56	данные отсутствуют	данные отсутствуют
15889	764939.63	1319322.92	данные отсутствуют	данные отсутствуют
15890	764940.65	1319302.18	данные отсутствуют	данные отсутствуют
15891	764931.51	1319280.44	данные отсутствуют	данные отсутствуют
15892	764928.13	1319269.74	данные отсутствуют	данные отсутствуют
15893	764925.76	1319253	данные отсутствуют	данные отсутствуют
15894	764930.49	1319239.06	данные отсутствуют	данные отсутствуют
15895	764938.85	1319220.02	данные отсутствуют	данные отсутствуют
15896	764942.54	1319207.13	данные отсутствуют	данные отсутствуют
15897	764873.04	1319553.9	данные отсутствуют	данные отсутствуют
15898	764852.52	1319597.11	данные отсутствуют	данные отсутствуют
15899	764842.27	1319621.21	данные отсутствуют	данные отсутствуют
15900	764823.76	1319655.56	данные отсутствуют	данные отсутствуют
15901	764814.55	1319669.28	данные отсутствуют	данные отсутствуют
Государственный регистратор			ФГИС ЕГРН	
полное наименование должности			подпись	
			инициалы, фамилия	

М.П.

Земельный участок				
(вид объекта недвижимости)				
Лист № ____ Раздела 4.2		Всего листов раздела 4.2: ____		Всего разделов: ____
15.11.2021 № 99/2021/430683280				
Кадастровый номер:			02:17:000000:470(единое землепользование)	
Номер точки	Координаты, м		Описание закрепления на местности	Средняя квадратическая погрешность определения координат характерных точек границы части земельного участка, м
	X	Y		
1	2	3	4	5
15902	764806.35	1319677.95	данные отсутствуют	данные отсутствуют
15903	764570.88	1319809	данные отсутствуют	данные отсутствуют
15904	764563.13	1319909.64	данные отсутствуют	данные отсутствуют
15905	764542.14	1319936.26	данные отсутствуют	данные отсутствуют
15906	764248.8	1320359.09	данные отсутствуют	данные отсутствуют
15907	764247.26	1320361.13	данные отсутствуют	данные отсутствуют
15908	764235.28	1320372.5	данные отсутствуют	данные отсутствуют
15909	764221.6	1320381.75	данные отсутствуют	данные отсутствуют
15910	764208.08	1320400.69	данные отсутствуют	данные отсутствуют
15911	764197.53	1320413.39	данные отсутствуют	данные отсутствуют
15912	764198.28	1320430.62	данные отсутствуют	данные отсутствуют
15913	764199.54	1320447.09	данные отсутствуют	данные отсутствуют
15914	764199.3	1320449.79	данные отсутствуют	данные отсутствуют
15915	764186	1320452.86	данные отсутствуют	данные отсутствуют
15916	764184.72	1320498.3	данные отсутствуют	данные отсутствуют
15917	764178.04	1320508.37	данные отсутствуют	данные отсутствуют
15918	764167.95	1320520.19	данные отсутствуют	данные отсутствуют
Государственный регистратор			ФГИС ЕГРН	
полное наименование должности			подпись	
			инициалы, фамилия	

М.П.

Земельный участок				
(вид объекта недвижимости)				
Лист № ____ Раздела 4.2		Всего листов раздела 4.2: ____		Всего разделов: ____
15.11.2021 № 99/2021/430683280				
Кадастровый номер:			02:17:000000:470(единое землепользование)	
Номер точки	Координаты, м		Описание закрепления на местности	Средняя квадратическая погрешность определения координат характерных точек границы части земельного участка, м
	X	Y		
1	2	3	4	5
15919	764156.16	1320531.76	данные отсутствуют	данные отсутствуют
15920	764153.42	1320549.23	данные отсутствуют	данные отсутствуют
15921	764155.78	1320558.3	данные отсутствуют	данные отсутствуют
15922	764143.77	1320651.42	данные отсутствуют	данные отсутствуют
15923	764139.89	1320657.69	данные отсутствуют	данные отсутствуют
15924	764125.23	1320675.35	данные отсутствуют	данные отсутствуют
15925	764113.55	1320687.03	данные отсутствуют	данные отсутствуют
15926	764101.99	1320699.05	данные отсутствуют	данные отсутствуют
15927	764094.41	1320713.72	данные отсутствуют	данные отсутствуют
15928	764092.21	1320727.9	данные отсутствуют	данные отсутствуют
15929	764083.51	1320769.35	данные отсутствуют	данные отсутствуют
15930	764078.09	1320780.92	данные отсутствуют	данные отсутствуют
15931	764068.71	1320794.51	данные отсутствуют	данные отсутствуют
15932	764057.23	1320806.38	данные отсутствуют	данные отсутствуют
15933	764038.03	1320820.73	данные отсутствуют	данные отсутствуют
15934	764023.86	1320829.21	данные отсутствуют	данные отсутствуют
15935	764009.45	1320834.87	данные отсутствуют	данные отсутствуют
Государственный регистратор			ФГИС ЕГРН	
полное наименование должности			подпись	
			инициалы, фамилия	

М.П.

Земельный участок				
(вид объекта недвижимости)				
Лист № ____ Раздела 4.2		Всего листов раздела 4.2 : ____		Всего разделов: ____
15.11.2021 № 99/2021/430683280				
Кадастровый номер:			02:17:000000:470(единое землепользование)	
Номер точки	Координаты, м		Описание закрепления на местности	Средняя квадратическая погрешность определения координат характерных точек границы части земельного участка, м
	X	Y		
1	2	3	4	5
15936	763985.43	1320842.11	данные отсутствуют	данные отсутствуют
15937	763953.7	1320857.91	данные отсутствуют	данные отсутствуют
15938	763953.61	1320857.96	данные отсутствуют	данные отсутствуют
15939	763935.61	1320867.44	данные отсутствуют	данные отсутствуют
15940	763934.6	1320867.97	данные отсутствуют	данные отсутствуют
15941	763918.25	1320874.44	данные отсутствуют	данные отсутствуют
15942	763904.35	1320885.02	данные отсутствуют	данные отсутствуют
15943	763902.38	1320887.8	данные отсутствуют	данные отсутствуют
15944	763546.99	1321036.23	данные отсутствуют	данные отсутствуют
15945	763500.72	1321032.96	данные отсутствуют	данные отсутствуют
15946	763465.93	1321032.35	данные отсутствуют	данные отсутствуют
15947	763449.51	1321030.56	данные отсутствуют	данные отсутствуют
15948	763433.61	1321026.09	данные отсутствуют	данные отсутствуют
15949	763411.41	1321015.87	данные отсутствуют	данные отсутствуют
15950	763308.21	1321032.26	данные отсутствуют	данные отсутствуют
15951	763262.32	1321039.15	данные отсутствуют	данные отсутствуют
15952	763183.67	1321052.43	данные отсутствуют	данные отсутствуют
Государственный регистратор			ФГИС ЕГРН	
полное наименование должности			подпись	
			инициалы, фамилия	

М.П.

Раздел 4.2

Выписка из Единого государственного реестра недвижимости об объекте недвижимости
Сведения о частях земельного участка

Земельный участок				
(вид объекта недвижимости)				
Лист № ____ Раздела 4.2		Всего листов раздела 4.2 : ____		Всего разделов: ____
15.11.2021 № 99/2021/430683280				
Кадастровый номер:			02:17:000000:470(единое землепользование)	
Номер точки	Координаты, м		Описание закрепления на местности	Средняя квадратическая погрешность определения координат характерных точек границы части земельного участка, м
	X	Y		
1	2	3	4	5
15953	763166.34	1321060.89	данные отсутствуют	данные отсутствуют
15954	763146.21	1321096.22	данные отсутствуют	данные отсутствуют
15955	763136.81	1321109.8	данные отсутствуют	данные отсутствуют
15956	763125.31	1321121.66	данные отсутствуют	данные отсутствуют
15957	763106.42	1321135.92	данные отсутствуют	данные отсутствуют
15958	763091.79	1321152.54	данные отсутствуют	данные отсутствуют
15959	763057.01	1321230.77	данные отсутствуют	данные отсутствуют
15960	763036.62	1321281.72	данные отсутствуют	данные отсутствуют
15961	763010.01	1321332.91	данные отсутствуют	данные отсутствуют
15962	762995.82	1321386.83	данные отсутствуют	данные отсутствуют
15963	762987.9	1321407.38	данные отсутствуют	данные отсутствуют
15964	762972.29	1321437.51	данные отсутствуют	данные отсутствуют
15965	762961.64	1321453.92	данные отсутствуют	данные отсутствуют
15966	762940.64	1321480.2	данные отсутствуют	данные отсутствуют
15967	762932.91	1321495.67	данные отсутствуют	данные отсутствуют
15968	762930.56	1321503.05	данные отсутствуют	данные отсутствуют
15969	764948.39	1319155.23	данные отсутствуют	данные отсутствуют
Государственный регистратор			ФГИС ЕГРН	
полное наименование должности			подпись	
			инициалы, фамилия	

М.П.

Выписка из Единого государственного реестра недвижимости об объекте недвижимости
Сведения о частях земельного участка

Земельный участок				
(вид объекта недвижимости)				
Лист № ____ Раздела 4.2		Всего листов раздела 4.2 : ____		Всего разделов: ____
15.11.2021 № 99/2021/430683280				
Кадастровый номер:			02:17:000000:470(единое землепользование)	
Номер точки	Координаты, м		Описание закрепления на местности	Средняя квадратическая погрешность определения координат характерных точек границы части земельного участка, м
	X	Y		
1	2	3	4	5
15969	764948.39	1319155.23	данные отсутствуют	данные отсутствуют
15970	764943.72	1319185.43	данные отсутствуют	данные отсутствуют
15971	764943.49	1319169.37	данные отсутствуют	данные отсутствуют
15972	763457.17	1320923.66	данные отсутствуют	данные отсутствуют
15972	763457.17	1320923.66	данные отсутствуют	данные отсутствуют
15973	763681	1320852.14	данные отсутствуют	данные отсутствуют
15974	763929.22	1320582.83	данные отсутствуют	данные отсутствуют
15975	763938.16	1320572.07	данные отсутствуют	данные отсутствуют
15976	763938.33	1320570.63	данные отсутствуют	данные отсутствуют
15977	764045.69	1320543.46	данные отсутствуют	данные отсутствуют
15978	764048.84	1320548.02	данные отсутствуют	данные отсутствуют
15979	764046.27	1320555.21	данные отсутствуют	данные отсутствуют
15980	764040.81	1320567.17	данные отсутствуют	данные отсутствуют
15981	764056.46	1320583.94	данные отсутствуют	данные отсутствуют
15982	764056.46	1320597.7	данные отсутствуют	данные отсутствуют
15983	764046.8	1320608.58	данные отсутствуют	данные отсутствуют
15984	764031.85	1320618.39	данные отсутствуют	данные отсутствуют
Государственный регистратор			ФГИС ЕГРН	
полное наименование должности			подпись	
			инициалы, фамилия	

М.П.

Выписка из Единого государственного реестра недвижимости об объекте недвижимости
Сведения о частях земельного участка

Земельный участок				
(вид объекта недвижимости)				
Лист № ____ Раздела 4.2		Всего листов раздела 4.2 : ____		Всего разделов: ____
15.11.2021 № 99/2021/430683280				
Кадастровый номер:			02:17:000000:470(единое землепользование)	
Номер точки	Координаты, м		Описание закрепления на местности	Средняя квадратическая погрешность определения координат характерных точек границы части земельного участка, м
	X	Y		
1	2	3	4	5
15985	764019.54	1320630.18	данные отсутствуют	данные отсутствуют
15986	764012.52	1320641.96	данные отсутствуют	данные отсутствуют
15987	764006.91	1320659.37	данные отсутствуют	данные отсутствуют
15988	763996.61	1320669.13	данные отсутствуют	данные отсутствуют
15989	763975.55	1320673.54	данные отсутствуют	данные отсутствуют
15990	763964.9	1320685.63	данные отсутствуют	данные отсутствуют
15991	763962.42	1320697.96	данные отсутствуют	данные отсутствуют
15992	763977.43	1320712.96	данные отсутствуют	данные отсутствуют
15993	763987.28	1320721.18	данные отсутствуют	данные отсутствуют
15994	763988.27	1320730.54	данные отсутствуют	данные отсутствуют
15995	763978.51	1320736.7	данные отсутствуют	данные отсутствуют
15996	763957.32	1320737.33	данные отсутствуют	данные отсутствуют
15997	763937.34	1320743.31	данные отсутствуют	данные отсутствуют
15998	763922.46	1320754.75	данные отсутствуют	данные отсутствуют
15999	763896.26	1320772.41	данные отсутствуют	данные отсутствуют
16000	763880.65	1320778.55	данные отсутствуют	данные отсутствуют
16001	763853.57	1320777.75	данные отсутствуют	данные отсутствуют
Государственный регистратор			ФГИС ЕГРН	
полное наименование должности			подпись	
			инициалы, фамилия	

М.П.

Земельный участок				
(вид объекта недвижимости)				
Лист № ____ Раздела 4.2		Всего листов раздела 4.2: ____		Всего разделов: ____
15.11.2021 № 99/2021/430683280				
Кадастровый номер:			02:17:000000:470(единое землепользование)	
Номер точки	Координаты, м		Описание закрепления на местности	Средняя квадратическая погрешность определения координат характерных точек границы части земельного участка, м
	X	Y		
1	2	3	4	5
16002	763826.95	1320799.91	данные отсутствуют	данные отсутствуют
16003	763824.12	1320818.54	данные отсутствуют	данные отсутствуют
16004	763815.89	1320832.25	данные отсутствуют	данные отсутствуют
16005	763795.22	1320842.87	данные отсутствуют	данные отсутствуют
16006	763772.84	1320848.05	данные отсутствуют	данные отсутствуют
16007	763741.33	1320860.07	данные отсутствуют	данные отсутствуют
16008	763709.1	1320870.46	данные отсутствуют	данные отсутствуют
16009	763685.14	1320881.42	данные отсутствуют	данные отсутствуют
16010	763656.64	1320898.52	данные отсутствуют	данные отсутствуют
16011	763625.45	1320906.68	данные отсутствуют	данные отсутствуют
16012	763599.21	1320923.8	данные отсутствуют	данные отсутствуют
16013	763568.71	1320935.1	данные отсутствуют	данные отсутствуют
16014	763504.69	1320929.96	данные отсутствуют	данные отсутствуют
16015	763490.95	1320929.96	данные отсутствуют	данные отсутствуют
16016	763468.92	1320929.39	данные отсутствуют	данные отсутствуют
16017	763307.79	1320928.03	данные отсутствуют	данные отсутствуют
16017	763307.79	1320928.03	данные отсутствуют	данные отсутствуют
Государственный регистратор			ФГИС ЕГРН	
полное наименование должности			подпись	
			инициалы, фамилия	

М.П.

Раздел 4.2

Выписка из Единого государственного реестра недвижимости об объекте недвижимости
Сведения о частях земельного участка

Земельный участок				
(вид объекта недвижимости)				
Лист № ____ Раздела 4.2		Всего листов раздела 4.2: ____		Всего разделов: ____
15.11.2021 № 99/2021/430683280				
Кадастровый номер:			02:17:000000:470(единое землепользование)	
Номер точки	Координаты, м		Описание закрепления на местности	Средняя квадратическая погрешность определения координат характерных точек границы части земельного участка, м
	X	Y		
1	2	3	4	5
16018	763327	1320889.98	данные отсутствуют	данные отсутствуют
16019	763444.11	1320917.48	данные отсутствуют	данные отсутствуют
16020	763423.03	1320909.91	данные отсутствуют	данные отсутствуют
16021	763385.45	1320915.64	данные отсутствуют	данные отсутствуют
16022	764691.95	1319633.56	данные отсутствуют	данные отсутствуют
16022	764691.95	1319633.56	данные отсутствуют	данные отсутствуют
16023	764766.62	1319538.62	данные отсутствуют	данные отсутствуют
16024	764758.96	1319553.93	данные отсутствуют	данные отсутствуют
16025	764747.52	1319580.81	данные отсутствуют	данные отсутствуют
16026	764733.94	1319605.15	данные отсутствуют	данные отсутствуют
16027	764717.46	1319618.78	данные отсутствуют	данные отсутствуют
16028	764704	1319631.12	данные отсутствуют	данные отсутствуют
16029	762427.53	1326433.45	данные отсутствуют	данные отсутствуют
16029	762427.53	1326433.45	данные отсутствуют	данные отсутствуют
16030	762408.06	1326402.65	данные отсутствуют	данные отсутствуют
16031	762397.32	1326385.66	данные отсутствуют	данные отсутствуют
16032	762394.66	1326383.81	данные отсутствуют	данные отсутствуют
Государственный регистратор			ФГИС ЕГРН	
полное наименование должности			подпись	
			инициалы, фамилия	

М.П.

Земельный участок				
(вид объекта недвижимости)				
Лист № ____ Раздела 4.2		Всего листов раздела 4.2 : ____		Всего разделов: ____
15.11.2021 № 99/2021/430683280				
Кадастровый номер:			02:17:000000:470(единое землепользование)	
Номер точки	Координаты, м		Описание закрепления на местности	Средняя квадратическая погрешность определения координат характерных точек границы части земельного участка, м
	X	Y		
1	2	3	4	5
16033	762285.48	1326094.65	данные отсутствуют	данные отсутствуют
16034	762312.45	1326132.96	данные отсутствуют	данные отсутствуют
16035	762355.79	1326202.41	данные отсутствуют	данные отсутствуют
16036	762384.49	1326241.45	данные отсутствуют	данные отсутствуют
16037	762414.97	1326279.77	данные отсутствуют	данные отсутствуют
16038	762447.89	1326292.26	данные отсутствуют	данные отсутствуют
16039	762477.38	1326325.16	данные отсутствуют	данные отсутствуют
16040	762504.84	1326368.63	данные отсутствуют	данные отсутствуют
16041	762540.6	1326425.1	данные отсутствуют	данные отсутствуют
16042	762567.28	1326451.71	данные отсутствуют	данные отсутствуют
16043	762614.55	1326479.35	данные отсутствуют	данные отсутствуют
16044	762663.66	1326497.62	данные отсутствуют	данные отсутствуют
16045	762741.44	1326557.11	данные отсутствуют	данные отсутствуют
16046	762809.04	1326613.25	данные отсутствуют	данные отсутствуют
16047	762866.3	1326669.36	данные отсутствуют	данные отсутствуют
16048	762912.13	1326724.36	данные отсутствуют	данные отсутствуют
16049	762914.33	1326724.47	данные отсутствуют	данные отсутствуют
Государственный регистратор			ФГИС ЕГРН	
полное наименование должности			подпись	
			инициалы, фамилия	

М.П.

Земельный участок				
(вид объекта недвижимости)				
Лист № ____ Раздела 4.2		Всего листов раздела 4.2 : ____		Всего разделов: ____
15.11.2021 № 99/2021/430683280				
Кадастровый номер:			02:17:000000:470(единое землепользование)	
Номер точки	Координаты, м		Описание закрепления на местности	Средняя квадратическая погрешность определения координат характерных точек границы части земельного участка, м
	X	Y		
1	2	3	4	5
16050	762914.43	1326722.44	данные отсутствуют	данные отсутствуют
16051	762868.45	1326667.27	данные отсутствуют	данные отсутствуют
16052	762811.01	1326610.99	данные отсутствуют	данные отсутствуют
16053	762743.29	1326554.75	данные отсутствуют	данные отсутствуют
16054	762664.91	1326494.88	данные отсутствуют	данные отсутствуют
16055	762615.72	1326476.58	данные отсутствуют	данные отсутствуют
16056	762568.96	1326449.22	данные отсутствуют	данные отсутствуют
16057	762542.84	1326423.1	данные отсутствуют	данные отсутствуют
16058	762507.38	1326367.03	данные отсутствуют	данные отсутствуют
16059	762479.7	1326323.25	данные отсутствуют	данные отсутствуют
16060	762449.29	1326289.59	данные отсутствуют	данные отсутствуют
16061	762416.42	1326277.12	данные отсутствуют	данные отсутствуют
16062	762386.86	1326239.61	данные отсутствуют	данные отсутствуют
16063	762358.24	1326200.68	данные отсутствуют	данные отсутствуют
16064	762314.93	1326131.27	данные отсутствуют	данные отсутствуют
16065	762287.22	1326091.97	данные отсутствуют	данные отсутствуют
16066	762242.71	1325870.4	данные отсутствуют	данные отсутствуют
Государственный регистратор			ФГИС ЕГРН	
полное наименование должности			подпись	
			инициалы, фамилия	

М.П.

Земельный участок				
(вид объекта недвижимости)				
Лист № ____ Раздела 4.2		Всего листов раздела 4.2 : ____		Всего разделов: ____
15.11.2021 № 99/2021/430683280				
Кадастровый номер:			02:17:000000:470(единое землепользование)	
Номер точки	Координаты, м		Описание закрепления на местности	Средняя квадратическая погрешность определения координат характерных точек границы части земельного участка, м
	X	Y		
1	2	3	4	5
16067	762241.78	1325858.31	данные отсутствуют	данные отсутствуют
16068	762237.77	1325836.59	данные отсутствуют	данные отсутствуют
16069	762235.85	1325814.81	данные отсутствуют	данные отсутствуют
16070	762229.04	1325803.35	данные отсутствуют	данные отсутствуют
16071	762184.28	1325733.2	данные отсутствуют	данные отсутствуют
16072	762185.48	1325726.09	данные отсутствуют	данные отсутствуют
16073	762181.11	1325716.42	данные отсутствуют	данные отсутствуют
16074	762184.43	1325629.21	данные отсутствуют	данные отсутствуют
16075	762188.4	1325626.17	данные отсутствуют	данные отсутствуют
16076	762191.81	1325613.76	данные отсутствуют	данные отсутствуют
16077	762187.12	1325600.92	данные отсутствуют	данные отсутствуют
16078	762180.81	1325590.13	данные отсутствуют	данные отсутствуют
16079	761855	1324889.9	данные отсутствуют	данные отсутствуют
16080	761819.73	1324849.94	данные отсутствуют	данные отсутствуют
16081	761812.07	1324829.03	данные отсутствуют	данные отсутствуют
16082	761805.74	1324817.16	данные отсутствуют	данные отсутствуют
16083	761792.59	1324743.46	данные отсутствуют	данные отсутствуют
Государственный регистратор			ФГИС ЕГРН	
полное наименование должности			подпись	
			инициалы, фамилия	

М.П.

Раздел 4.2

Выписка из Единого государственного реестра недвижимости об объекте недвижимости
Сведения о частях земельного участка

Земельный участок				
(вид объекта недвижимости)				
Лист № ____ Раздела 4.2		Всего листов раздела 4.2 : ____		Всего разделов: ____
15.11.2021 № 99/2021/430683280				
Кадастровый номер:			02:17:000000:470(единое землепользование)	
Номер точки	Координаты, м		Описание закрепления на местности	Средняя квадратическая погрешность определения координат характерных точек границы части земельного участка, м
	X	Y		
1	2	3	4	5
16084	761795.5	1324735.11	данные отсутствуют	данные отсутствуют
16085	761791.95	1324727.48	данные отсутствуют	данные отсутствуют
16086	761784.12	1324723.34	данные отсутствуют	данные отсутствуют
16087	761775.84	1324703.68	данные отсутствуют	данные отсутствуют
16088	761782.36	1324696.56	данные отсутствуют	данные отсутствуют
16089	761784.39	1324687.72	данные отсутствуют	данные отсутствуют
16090	761777.59	1324679.22	данные отсутствуют	данные отсутствуют
16091	761773.14	1324671.32	данные отсутствуют	данные отсутствуют
16092	761773.09	1324670.49	данные отсутствуют	данные отсутствуют
16093	761776.9	1324663.35	данные отсутствуют	данные отсутствуют
16094	761786.78	1324657.31	данные отсутствуют	данные отсутствуют
16095	761800.67	1324650.81	данные отсутствуют	данные отсутствуют
16096	761804.58	1324641.31	данные отсутствуют	данные отсутствуют
16097	761812.5	1324632.81	данные отсутствуют	данные отсутствуют
16098	761820.85	1324621.57	данные отсутствуют	данные отсутствуют
16099	761820.85	1324609.02	данные отсутствуют	данные отсутствуют
16100	761821.36	1324603.43	данные отсутствуют	данные отсутствуют
Государственный регистратор			ФГИС ЕГРН	
полное наименование должности			подпись	
			инициалы, фамилия	

М.П.

Земельный участок				
(вид объекта недвижимости)				
Лист № ____ Раздела 4.2		Всего листов раздела 4.2 : ____		Всего разделов: ____
15.11.2021 № 99/2021/430683280				
Кадастровый номер:			02:17:000000:470(единое землепользование)	
Номер точки	Координаты, м		Описание закрепления на местности	Средняя квадратическая погрешность определения координат характерных точек границы части земельного участка, м
	X	Y		
1	2	3	4	5
16101	761830.99	1324595.92	данные отсутствуют	данные отсутствуют
16102	761833.16	1324592.06	данные отсутствуют	данные отсутствуют
16103	762030.97	1324461.69	данные отсутствуют	данные отсутствуют
16104	762048.96	1324451.87	данные отсутствуют	данные отсутствуют
16105	762062.59	1324422.35	данные отсутствуют	данные отсутствуют
16106	762091.48	1324397.75	данные отсутствуют	данные отсутствуют
16107	762097.26	1324378.08	данные отсутствуют	данные отсутствуют
16108	762105.28	1324329.37	данные отсутствуют	данные отсутствуют
16109	762098.43	1324294	данные отсутствуют	данные отсутствуют
16110	762100.71	1324255.29	данные отсутствуют	данные отсутствуют
16111	762113.29	1324187.78	данные отсутствуют	данные отсутствуют
16112	762130.49	1324125.13	данные отсутствуют	данные отсутствуют
16113	762124.57	1324101.98	данные отсутствуют	данные отсутствуют
16114	762129.57	1324081.4	данные отсутствуют	данные отсутствуют
16115	762138.4	1324068.7	данные отсутствуют	данные отсутствуют
16116	762151.86	1324060.28	данные отсутствуют	данные отсутствуют
16117	762159.97	1324045.74	данные отсутствуют	данные отсутствуют
Государственный регистратор			ФГИС ЕГРН	
полное наименование должности			подпись	
			инициалы, фамилия	

М.П.

Земельный участок				
(вид объекта недвижимости)				
Лист № ____ Раздела 4.2		Всего листов раздела 4.2 : ____		Всего разделов: ____
15.11.2021 № 99/2021/430683280				
Кадастровый номер:			02:17:000000:470(единое землепользование)	
Номер точки	Координаты, м		Описание закрепления на местности	Средняя квадратическая погрешность определения координат характерных точек границы части земельного участка, м
	X	Y		
1	2	3	4	5
16118	762166.26	1324027.99	данные отсутствуют	данные отсутствуют
16119	762159.15	1324011.55	данные отсутствуют	данные отсутствуют
16120	762150.32	1324001.08	данные отсутствуют	данные отсутствуют
16121	762150.32	1323995.99	данные отсутствуют	данные отсутствуют
16122	762152.53	1323979.43	данные отсутствуют	данные отсутствуют
16123	762158.2	1323974.27	данные отсутствуют	данные отсутствуют
16124	762167.4	1323970.7	данные отсутствуют	данные отсутствуют
16125	762169.82	1323964.92	данные отсутствуют	данные отсутствуют
16126	762169.82	1323946.62	данные отсутствуют	данные отсутствуют
16127	762174.75	1323941.69	данные отсутствуют	данные отсутствуют
16128	762180.42	1323940.59	данные отсутствуют	данные отсутствуют
16129	762187.6	1323930.51	данные отсутствуют	данные отсутствуют
16130	762187.6	1323921.46	данные отсутствуют	данные отсутствуют
16131	762189.82	1323907.08	данные отсутствуют	данные отсутствуют
16132	762200.33	1323894.9	данные отсутствуют	данные отсутствуют
16133	762213.05	1323885.03	данные отсутствуют	данные отсутствуют
16134	762223.12	1323872.93	данные отсутствуют	данные отсутствуют
Государственный регистратор			ФГИС ЕГРН	
полное наименование должности			подпись	
			инициалы, фамилия	

М.П.

Земельный участок				
(вид объекта недвижимости)				
Лист № ____ Раздела 4.2		Всего листов раздела 4.2 : ____		Всего разделов: ____
15.11.2021 № 99/2021/430683280				
Кадастровый номер:			02:17:000000:470(единое землепользование)	
Номер точки	Координаты, м		Описание закрепления на местности	Средняя квадратическая погрешность определения координат характерных точек границы части земельного участка, м
	X	Y		
1	2	3	4	5
16135	762226.56	1323858.03	данные отсутствуют	данные отсутствуют
16136	762231.1	1323839.87	данные отсутствуют	данные отсутствуют
16137	762241.42	1323820.33	данные отсутствуют	данные отсутствуют
16138	762247.15	1323804.3	данные отсутствуют	данные отсутствуют
16139	762255.69	1323782.68	данные отсутствуют	данные отсутствуют
16140	762265.01	1323768.02	данные отсутствуют	данные отсутствуют
16141	762263.06	1323754.79	данные отсутствуют	данные отсутствуют
16142	762247.78	1323731.01	данные отсутствуют	данные отсутствуют
16143	762246.7	1323719.72	данные отсутствуют	данные отсутствуют
16144	762254.51	1323702.43	данные отсутствуют	данные отсутствуют
16145	762264.31	1323688	данные отсутствуют	данные отсутствуют
16146	762272.96	1323668.5	данные отсутствуют	данные отсутствуют
16147	762270.04	1323660.48	данные отсутствуют	данные отсутствуют
16148	762372.25	1323677.28	данные отсутствуют	данные отсутствуют
16149	762371.87	1323683.2	данные отсутствуют	данные отсутствуют
16150	762368.11	1323699.28	данные отсутствуют	данные отсутствуют
16151	762360.18	1323730.98	данные отсутствуют	данные отсутствуют
Государственный регистратор			ФГИС ЕГРН	
полное наименование должности			подпись	
			инициалы, фамилия	

М.П.

Раздел 4.2

Выписка из Единого государственного реестра недвижимости об объекте недвижимости
Сведения о частях земельного участка

Земельный участок				
(вид объекта недвижимости)				
Лист № ____ Раздела 4.2		Всего листов раздела 4.2 : ____		Всего разделов: ____
15.11.2021 № 99/2021/430683280				
Кадастровый номер:			02:17:000000:470(единое землепользование)	
Номер точки	Координаты, м		Описание закрепления на местности	Средняя квадратическая погрешность определения координат характерных точек границы части земельного участка, м
	X	Y		
1	2	3	4	5
16152	762363.94	1323753.44	данные отсутствуют	данные отсутствуют
16153	762364.99	1323769.92	данные отсутствуют	данные отсутствуют
16154	762363.32	1323786.35	данные отсутствуют	данные отсутствуют
16155	762358.96	1323802.28	данные отсутствуют	данные отсутствуют
16156	762352.04	1323817.28	данные отсутствуют	данные отсутствуют
16157	762340.76	1323839.51	данные отсутствуют	данные отсутствуют
16158	762335.58	1323853.99	данные отсутствуют	данные отсутствуют
16159	762325.18	1323875.87	данные отсутствуют	данные отсутствуют
16160	762320.56	1323895.43	данные отсутствуют	данные отсутствуют
16161	762315.53	1323911.16	данные отсутствуют	данные отсутствуют
16162	762307.97	1323925.84	данные отсутствуют	данные отсутствуют
16163	762289.91	1323949	данные отсутствуют	данные отсутствуют
16164	762282.18	1323962.98	данные отсутствуют	данные отсутствуют
16165	762275.55	1323978.1	данные отсутствуют	данные отсутствуют
16166	762264.4	1323997.39	данные отсутствуют	данные отсутствуют
16167	762265.96	1324020.25	данные отсутствуют	данные отсутствуют
16168	762265.87	1324036.76	данные отсутствуют	данные отсутствуют
Государственный регистратор			ФГИС ЕГРН	
полное наименование должности			подпись	
			инициалы, фамилия	

М.П.

Земельный участок				
(вид объекта недвижимости)				
Лист № ____ Раздела 4.2		Всего листов раздела 4.2 : ____		Всего разделов: ____
15.11.2021 № 99/2021/430683280				
Кадастровый номер:			02:17:000000:470(единое землепользование)	
Номер точки	Координаты, м		Описание закрепления на местности	Средняя квадратическая погрешность определения координат характерных точек границы части земельного участка, м
	X	Y		
1	2	3	4	5
16169	762263.07	1324053.04	данные отсутствуют	данные отсутствуют
16170	762254.23	1324079.14	данные отсутствуют	данные отсутствуют
16171	762247.3	1324094.45	данные отсутствуют	данные отсутствуют
16172	762239.19	1324108.99	данные отсутствуют	данные отсутствуют
16173	762230.49	1324124.9	данные отсутствуют	данные отсутствуют
16174	762229.16	1324141.36	данные отсутствуют	данные отсутствуют
16175	762210.83	1324210.22	данные отсутствуют	данные отсутствуют
16176	762200.17	1324267.44	данные отсутствуют	данные отсутствуют
16177	762199	1324287.33	данные отсутствуют	данные отсутствуют
16178	762203.46	1324310.36	данные отсутствуют	данные отсутствуют
16179	762205.25	1324326.78	данные отсутствуют	данные отсутствуют
16180	762204.31	1324343.26	данные отсутствуют	данные отсутствуют
16181	762195.93	1324394.33	данные отсутствуют	данные отсутствуют
16182	762187.42	1324425.94	данные отсутствуют	данные отсутствуют
16183	762181.47	1324441.35	данные отсутствуют	данные отсутствуют
16184	762173.07	1324455.57	данные отсутствуют	данные отсутствуют
16185	762162.44	1324468.21	данные отсутствуют	данные отсутствуют
Государственный регистратор			ФГИС ЕГРН	
полное наименование должности			подпись	
			инициалы, фамилия	

М.П.

Земельный участок				
(вид объекта недвижимости)				
Лист № ____ Раздела 4.2		Всего листов раздела 4.2 : ____		Всего разделов: ____
15.11.2021 № 99/2021/430683280				
Кадастровый номер:			02:17:000000:470(единое землепользование)	
Номер точки	Координаты, м		Описание закрепления на местности	Средняя квадратическая погрешность определения координат характерных точек границы части земельного участка, м
	X	Y		
1	2	3	4	5
16186	762144.16	1324484.23	данные отсутствуют	данные отсутствуют
16187	762135.98	1324501.14	данные отсутствуют	данные отсутствуют
16188	762126.68	1324514.79	данные отсутствуют	данные отсутствуют
16189	762115.26	1324526.73	данные отсутствуют	данные отсутствуют
16190	762102.04	1324536.62	данные отсутствуют	данные отсутствуют
16191	762064.13	1324557.53	данные отсутствуют	данные отсутствуют
16192	762049.03	1324564.22	данные отсутствуют	данные отсутствуют
16193	762033.03	1324568.33	данные отсутствуют	данные отсутствуют
16194	762010.72	1324571.41	данные отсутствуют	данные отсутствуют
16195	761991.68	1324597.46	данные отсутствуют	данные отсутствуют
16196	761969.2	1324621.57	данные отсутствуют	данные отсутствуют
16197	761953.99	1324634.07	данные отсутствуют	данные отсутствуют
16198	761938.67	1324649.39	данные отсутствуют	данные отсутствуют
16199	761915.18	1324666.1	данные отсутствуют	данные отсутствуют
16200	761901.12	1324681.2	данные отсутствуют	данные отсутствуют
16201	761890.51	1324695.38	данные отсутствуют	данные отсутствуют
16202	761893.75	1324716.47	данные отсутствуют	данные отсутствуют
Государственный регистратор			ФГИС ЕГРН	
полное наименование должности			подпись	
			инициалы, фамилия	

М.П.

Земельный участок				
(вид объекта недвижимости)				
Лист № ____ Раздела 4.2		Всего листов раздела 4.2 : ____		Всего разделов: ____
15.11.2021 № 99/2021/430683280				
Кадастровый номер:			02:17:000000:470(единое землепользование)	
Номер точки	Координаты, м		Описание закрепления на местности	Средняя квадратическая погрешность определения координат характерных точек границы части земельного участка, м
	X	Y		
1	2	3	4	5
16203	761895.48	1324732.9	данные отсутствуют	данные отсутствуют
16204	761894.48	1324749.38	данные отсутствуют	данные отсутствуют
16205	761900.3	1324781.97	данные отсутствуют	данные отсутствуют
16206	761914.65	1324818.33	данные отсутствуют	данные отсутствуют
16207	761919.13	1324834.77	данные отсутствуют	данные отсутствуют
16208	761925.76	1324850.15	данные отсутствуют	данные отсутствуют
16209	761937.91	1324870.37	данные отсутствуют	данные отсутствуют
16210	761945.21	1324885.19	данные отсутствуют	данные отсутствуют
16211	761955.19	1324921.39	данные отсутствуют	данные отсутствуют
16212	761962.57	1324940.18	данные отсутствуют	данные отсутствуют
16213	761974.69	1324960.93	данные отсутствуют	данные отсутствуют
16214	761991.78	1324997.1	данные отсутствуют	данные отсутствуют
16215	762004.46	1325016.79	данные отсутствуют	данные отсутствуют
16216	762012.23	1325031.37	данные отсутствуют	данные отсутствуют
16217	762028.79	1325086.32	данные отсутствуют	данные отсутствуют
16218	762031.99	1325102.52	данные отсутствуют	данные отсутствуют
16219	762032.5	1325118.95	данные отсутствуют	данные отсутствуют
Государственный регистратор			ФГИС ЕГРН	
полное наименование должности			подпись	
			инициалы, фамилия	

М.П.

Раздел 4.2

Выписка из Единого государственного реестра недвижимости об объекте недвижимости
Сведения о частях земельного участка

Земельный участок				
(вид объекта недвижимости)				
Лист № ____ Раздела 4.2		Всего листов раздела 4.2 : ____		Всего разделов: ____
15.11.2021 № 99/2021/430683280				
Кадастровый номер:			02:17:000000:470(единое землепользование)	
Номер точки	Координаты, м		Описание закрепления на местности	Средняя квадратическая погрешность определения координат характерных точек границы части земельного участка, м
	X	Y		
1	2	3	4	5
16220	762031.24	1325143.21	данные отсутствуют	данные отсутствуют
16221	762043.4	1325165.82	данные отсутствуют	данные отсутствуют
16222	762075.18	1325202.6	данные отсутствуют	данные отсутствуют
16223	762114.23	1325245.01	данные отсутствуют	данные отсутствуют
16224	762123.91	1325257.33	данные отсутствуют	данные отсутствуют
16225	762148.09	1325300.04	данные отсутствуют	данные отсутствуют
16226	762160.56	1325314.97	данные отсутствуют	данные отсутствуют
16227	762178.57	1325343.03	данные отсутствуют	данные отсутствуют
16228	762186.25	1325357.65	данные отсутствуют	данные отсутствуют
16229	762191.42	1325373.34	данные отсутствуют	данные отсутствуют
16230	762202.76	1325412.6	данные отсутствуют	данные отсутствуют
16231	762213.06	1325425.51	данные отсутствуют	данные отсутствуют
16232	762223.68	1325441.34	данные отсутствуют	данные отсутствуют
16233	762240.03	1325472.23	данные отсутствуют	данные отсутствуют
16234	762249.6	1325489.13	данные отсутствуют	данные отсутствуют
16235	762255.54	1325504.55	данные отсутствуют	данные отсутствуют
16236	762258.86	1325520.72	данные отсутствуют	данные отсутствуют
Государственный регистратор			ФГИС ЕГРН	
полное наименование должности			подпись	
			инициалы, фамилия	

М.П.

Земельный участок				
(вид объекта недвижимости)				
Лист № ____ Раздела 4.2		Всего листов раздела 4.2 : ____		Всего разделов: ____
15.11.2021 № 99/2021/430683280				
Кадастровый номер:			02:17:000000:470(единое землепользование)	
Номер точки	Координаты, м		Описание закрепления на местности	Средняя квадратическая погрешность определения координат характерных точек границы части земельного участка, м
	X	Y		
1	2	3	4	5
16237	762273.44	1325550.43	данные отсутствуют	данные отсутствуют
16238	762281.05	1325566.61	данные отсутствуют	данные отсутствуют
16239	762288.25	1325587.32	данные отсутствуют	данные отсутствуют
16240	762291.29	1325603.56	данные отсутствуют	данные отсутствуют
16241	762291.61	1325620.07	данные отсутствуют	данные отсутствуют
16242	762289.21	1325636.41	данные отсутствуют	данные отсутствуют
16243	762284.83	1325652.67	данные отсутствуют	данные отсутствуют
16244	762279.15	1325668.18	данные отсутствуют	данные отсутствуют
16245	762276.61	1325684.93	данные отсутствуют	данные отсутствуют
16246	762282.15	1325700.49	данные отсутствуют	данные отсутствуют
16247	762286.17	1325715.08	данные отсутствуют	данные отсутствуют
16248	762297.97	1325726.64	данные отсутствуют	данные отсутствуют
16249	762307.71	1325739.98	данные отсутствуют	данные отсутствуют
16250	762321.83	1325763.74	данные отсутствуют	данные отсутствуют
16251	762329.06	1325778.59	данные отсутствуют	данные отсутствуют
16252	762333.75	1325794.42	данные отсутствуют	данные отсутствуют
16253	762336.97	1325823.09	данные отсутствуют	данные отсутствуют
Государственный регистратор			ФГИС ЕГРН	
полное наименование должности			подпись	
			инициалы, фамилия	

М.П.

Земельный участок				
(вид объекта недвижимости)				
Лист № ____ Раздела 4.2		Всего листов раздела 4.2 : ____		Всего разделов: ____
15.11.2021 № 99/2021/430683280				
Кадастровый номер:			02:17:000000:470(единое землепользование)	
Номер точки	Координаты, м		Описание закрепления на местности	Средняя квадратическая погрешность определения координат характерных точек границы части земельного участка, м
	X	Y		
1	2	3	4	5
16254	762340.12	1325840.15	данные отсутствуют	данные отсутствуют
16255	762342.65	1325865.71	данные отсутствуют	данные отсутствуют
16256	762342.55	1325882.22	данные отсутствуют	данные отсутствуют
16257	762340.82	1325904.18	данные отсутствуют	данные отсутствуют
16258	762339.52	1325920.65	данные отсутствуют	данные отсутствуют
16259	762338.86	1325942.74	данные отсутствуют	данные отсутствуют
16260	762338.07	1325959.23	данные отсутствуют	данные отсутствуют
16261	762334.57	1325975.38	данные отсутствуют	данные отсутствуют
16262	762328.46	1325990.72	данные отсутствуют	данные отсутствуют
16263	762352.32	1326015.42	данные отсутствуют	данные отсутствуют
16264	762363.07	1326026.53	данные отсутствуют	данные отсутствуют
16265	762396.65	1326073.64	данные отсутствуют	данные отсутствуют
16266	762441.06	1326144.51	данные отсутствуют	данные отсутствуют
16267	762466.44	1326179.03	данные отсутствуют	данные отсутствуют
16268	762477.81	1326193.45	данные отсутствуют	данные отсутствуют
16269	762492.36	1326199.34	данные отсутствуют	данные отсутствуют
16270	762506.63	1326207.66	данные отсутствуют	данные отсутствуют
Государственный регистратор			ФГИС ЕГРН	
полное наименование должности			подпись	
			инициалы, фамилия	

М.П.

Земельный участок				
(вид объекта недвижимости)				
Лист № ____ Раздела 4.2		Всего листов раздела 4.2 : ____		Всего разделов: ____
15.11.2021 № 99/2021/430683280				
Кадастровый номер:			02:17:000000:470(единое землепользование)	
Номер точки	Координаты, м		Описание закрепления на местности	Средняя квадратическая погрешность определения координат характерных точек границы части земельного участка, м
	X	Y		
1	2	3	4	5
16271	762519.33	1326218.22	данные отсутствуют	данные отсутствуют
16272	762553.9	1326256.21	данные отсутствуют	данные отсутствуют
16273	762564.22	1326269.81	данные отсутствуют	данные отсутствуют
16274	762591.9	1326313.58	данные отсутствуют	данные отсутствуют
16275	762621.41	1326360.25	данные отсутствуют	данные отсутствуют
16276	762658.73	1326385.88	данные отсутствуют	данные отсутствуют
16277	762699.78	1326401.16	данные отсутствуют	данные отсутствуют
16278	762714.73	1326408.17	данные отсутствуют	данные отсутствуют
16279	762803.99	1326475.28	данные отсутствуют	данные отсутствуют
16280	762874.9	1326534.06	данные отсутствуют	данные отсутствуют
16281	762938.44	1326595.84	данные отсутствуют	данные отсутствуют
16282	762991.25	1326658.42	данные отсутствуют	данные отсутствуют
16283	763000.74	1326671.93	данные отсутствуют	данные отсутствуют
16284	763007.87	1326686.83	данные отсутствуют	данные отсутствуют
16285	763012.46	1326702.7	данные отсутствуют	данные отсутствуют
16286	763014.37	1326719.1	данные отсутствуют	данные отсутствуют
16287	763013.46	1326737.62	данные отсутствуют	данные отсутствуют
Государственный регистратор			ФГИС ЕГРН	
полное наименование должности			подпись	
			инициалы, фамилия	

М.П.

Земельный участок				
(вид объекта недвижимости)				
Лист № ____ Раздела 4.2		Всего листов раздела 4.2 : ____		Всего разделов: ____
15.11.2021 № 99/2021/430683280				
Кадастровый номер:			02:17:000000:470(единое землепользование)	
Номер точки	Координаты, м		Описание закрепления на местности	Средняя квадратическая погрешность определения координат характерных точек границы части земельного участка, м
	X	Y		
1	2	3	4	5
16288	763009.94	1326753.76	данные отсутствуют	данные отсутствуют
16289	763003.82	1326769.1	данные отсутствуют	данные отсутствуют
16290	762995.25	1326783.22	данные отсутствуют	данные отсутствуют
16291	762984.48	1326795.74	данные отсутствуют	данные отсутствуют
16292	762971.79	1326806.31	данные отсутствуют	данные отсутствуют
16293	762957.54	1326814.65	данные отсутствуют	данные отсутствуют
16294	762942.11	1326820.53	данные отсутствуют	данные отсутствуют
16295	762925.92	1326823.8	данные отсутствуют	данные отсутствуют
16296	762909.41	1326824.35	данные отсутствуют	данные отсутствуют
16297	762890.77	1326822.05	данные отсутствуют	данные отсутствуют
16298	762874.98	1326817.2	данные отсутствуют	данные отсутствуют
16299	762860.2	1326809.82	данные отсутствуют	данные отсутствуют
16300	762846.84	1326800.11	данные отсутствуют	данные отсутствуют
16301	762835.31	1326788.38	данные отсутствуют	данные отсутствуют
16302	762792.71	1326737.25	данные отсутствуют	данные отсутствуют
16303	762741.99	1326687.55	данные отсутствуют	данные отсутствуют
16304	762679.09	1326635.32	данные отсутствуют	данные отсутствуют
Государственный регистратор			ФГИС ЕГРН	
полное наименование должности			подпись	
			инициалы, фамилия	

М.П.

Земельный участок				
(вид объекта недвижимости)				
Лист № ____ Раздела 4.2		Всего листов раздела 4.2: ____		Всего разделов: ____
15.11.2021 № 99/2021/430683280				
Кадастровый номер:			02:17:000000:470(единое землепользование)	
Номер точки	Координаты, м		Описание закрепления на местности	Средняя квадратическая погрешность определения координат характерных точек границы части земельного участка, м
	X	Y		
1	2	3	4	5
16305	762614.78	1326586.13	данные отсутствуют	данные отсутствуют
16306	762579.68	1326573.07	данные отсутствуют	данные отсутствуют
16307	762564.07	1326565.68	данные отсутствуют	данные отсутствуют
16308	762516.8	1326538.04	данные отсутствуют	данные отсутствуют
16309	762503.28	1326528.55	данные отсутствуют	данные отсутствуют
16310	762469.98	1326495.9	данные отсутствуют	данные отсутствуют
16311	762456.12	1326478.6	данные отсутствуют	данные отсутствуют
16312	762032.16	1324457.81	данные отсутствуют	данные отсутствуют
16312	762032.16	1324457.81	данные отсутствуют	данные отсутствуют
16313	762106.09	1324042	данные отсутствуют	данные отсутствуют
16314	762267.84	1323663.02	данные отсутствуют	данные отсутствуют
16315	762269.93	1323668.92	данные отсутствуют	данные отсутствуют
16316	762261.64	1323686.62	данные отсутствуют	данные отсутствуют
16317	762251.83	1323701.07	данные отсутствуют	данные отсутствуют
16318	762243.68	1323719.61	данные отсутствуют	данные отсутствуют
16319	762245.06	1323732.32	данные отсутствуют	данные отсутствуют
16320	762260.36	1323756.13	данные отсутствуют	данные отсутствуют
Государственный регистратор			ФГИС ЕГРН	
полное наименование должности			подпись	
			инициалы, фамилия	

М.П.

Земельный участок				
(вид объекта недвижимости)				
Лист № ____ Раздела 4.2		Всего листов раздела 4.2: ____		Всего разделов: ____
15.11.2021 № 99/2021/430683280				
Кадастровый номер:			02:17:000000:470(единое землепользование)	
Номер точки	Координаты, м		Описание закрепления на местности	Средняя квадратическая погрешность определения координат характерных точек границы части земельного участка, м
	X	Y		
1	2	3	4	5
16321	762261.96	1323767.86	данные отсутствуют	данные отсутствуют
16322	762252.95	1323781.43	данные отсутствуют	данные отсутствуют
16323	762244.34	1323803.27	данные отсутствуют	данные отсутствуют
16324	762238.63	1323819.22	данные отсутствуют	данные отсутствуют
16325	762228.23	1323838.97	данные отсутствуют	данные отсутствуют
16326	762223.64	1323857.34	данные отсутствуют	данные отсутствуют
16327	762220.28	1323871.9	данные отсутствуют	данные отсутствуют
16328	762210.87	1323882.97	данные отсутствуют	данные отсутствуют
16329	762198.15	1323892.83	данные отсутствуют	данные отсутствуют
16330	762186.92	1323906.2	данные отсутствуют	данные отсутствуют
16331	762184.6	1323921.34	данные отсутствуют	данные отсутствуют
16332	762184.6	1323930.01	данные отсутствуют	данные отсутствуют
16333	762178.41	1323938.27	данные отсутствуют	данные отсутствуют
16334	762173	1323939.2	данные отсутствуют	данные отсутствуют
16335	762166.82	1323946	данные отсутствуют	данные отсутствуют
16336	762166.82	1323964.6	данные отсутствуют	данные отсутствуют
16337	762164.93	1323968.88	данные отсутствуют	данные отсутствуют
Государственный регистратор			ФГИС ЕГРН	
полное наименование должности			подпись	
			инициалы, фамилия	

М.П.

Земельный участок				
(вид объекта недвижимости)				
Лист № ____ Раздела 4.2		Всего листов раздела 4.2 : ____		Всего разделов: ____
15.11.2021 № 99/2021/430683280				
Кадастровый номер:			02:17:000000:470(единое землепользование)	
Номер точки	Координаты, м		Описание закрепления на местности	Средняя квадратическая погрешность определения координат характерных точек границы части земельного участка, м
	X	Y		
1	2	3	4	5
16338	762156.42	1323971.84	данные отсутствуют	данные отсутствуют
16339	762149.63	1323978.49	данные отсутствуют	данные отсутствуют
16340	762147.32	1323995.89	данные отсутствуют	данные отсутствуют
16341	762147.67	1324002.6	данные отсутствуют	данные отсутствуют
16342	762156.71	1324013.32	данные отсутствуют	данные отсутствуют
16343	762163.26	1324028.61	данные отсутствуют	данные отсутствуют
16344	762157.21	1324044.57	данные отсутствуют	данные отсутствуют
16345	762149.43	1324058.47	данные отсутствуют	данные отсутствуют
16346	762136.12	1324066.72	данные отсутствуют	данные отсутствуют
16347	762126.72	1324080.42	данные отсутствуют	данные отсутствуют
16348	762121.57	1324102.36	данные отсутствуют	данные отсутствуют
16349	762127.49	1324125.48	данные отсутствуют	данные отсутствуют
16350	762110.36	1324187.17	данные отсутствуют	данные отсутствуют
16351	762097.72	1324255.02	данные отсутствуют	данные отсутствуют
16352	762095.45	1324294.39	данные отсутствуют	данные отсутствуют
16353	762102.29	1324329.68	данные отсутствуют	данные отсутствуют
16354	762094.32	1324377.49	данные отсутствуют	данные отсутствуют
Государственный регистратор			ФГИС ЕГРН	
полное наименование должности			подпись	
			инициалы, фамилия	

М.П.

Раздел 4.2

Выписка из Единого государственного реестра недвижимости об объекте недвижимости
Сведения о частях земельного участка

Земельный участок				
(вид объекта недвижимости)				
Лист № ____ Раздела 4.2		Всего листов раздела 4.2 : ____		Всего разделов: ____
15.11.2021 № 99/2021/430683280				
Кадастровый номер:			02:17:000000:470(единое землепользование)	
Номер точки	Координаты, м		Описание закрепления на местности	Средняя квадратическая погрешность определения координат характерных точек границы части земельного участка, м
	X	Y		
1	2	3	4	5
16355	762088.73	1324396.47	данные отсутствуют	данные отсутствуют
16356	762060.01	1324420.79	данные отсутствуют	данные отсутствуют
16357	762046.45	1324450.15	данные отсутствуют	данные отсутствуют
16358	761780.06	1324658.02	данные отсутствуют	данные отсутствуют
16358	761780.06	1324658.02	данные отсутствуют	данные отсутствуют
16359	761828.95	1324593.41	данные отсутствуют	данные отсутствуют
16360	761828.52	1324594.18	данные отсутствуют	данные отсутствуют
16361	761818.44	1324602.5	данные отсутствуют	данные отсутствуют
16362	761817.85	1324608.95	данные отсутствуют	данные отсутствуют
16363	761817.85	1324621.06	данные отсутствуют	данные отсутствуют
16364	761810.18	1324630.92	данные отсутствуют	данные отсутствуют
16365	761801.91	1324639.92	данные отсутствуют	данные отсутствуют
16366	761798.12	1324649.11	данные отсутствуют	данные отсутствуют
16367	761785.31	1324654.7	данные отсутствуют	данные отсутствуют
16368	761791.04	1324739.77	данные отсутствуют	данные отсутствуют
16368	761791.04	1324739.77	данные отсутствуют	данные отсутствуют
16369	761785.96	1324727.71	данные отсутствуют	данные отсутствуют
Государственный регистратор			ФГИС ЕГРН	
полное наименование должности			подпись	
			инициалы, фамилия	

М.П.

Земельный участок				
(вид объекта недвижимости)				
Лист № ____ Раздела 4.2		Всего листов раздела 4.2 : ____		Всего разделов: ____
15.11.2021 № 99/2021/430683280				
Кадастровый номер:			02:17:000000:470(единое землепользование)	
Номер точки	Координаты, м		Описание закрепления на местности	Средняя квадратическая погрешность определения координат характерных точек границы части земельного участка, м
	X	Y		
1	2	3	4	5
16370	761790.07	1324729.88	данные отсутствуют	данные отсутствуют
16371	761792.51	1324735.73	данные отсутствуют	данные отсутствуют
16372	761774.93	1324700.74	данные отсутствуют	данные отсутствуют
16372	761774.93	1324700.74	данные отсутствуют	данные отсутствуют
16373	761773.56	1324678.15	данные отсутствуют	данные отсутствуют
16374	761775.17	1324681	данные отсутствуют	данные отсутствуют
16375	761781.55	1324688.98	данные отсутствуют	данные отсутствуют
16376	761779.6	1324695.35	данные отсутствуют	данные отсутствуют
16377	762184.13	1325625.99	данные отсутствуют	данные отсутствуют
16377	762184.13	1325625.99	данные отсутствуют	данные отсутствуют
16378	762181.44	1325596.91	данные отсутствуют	данные отсутствуют
16379	762184.44	1325602.28	данные отсутствуют	данные отсутствуют
16380	762188.82	1325614.32	данные отсутствуют	данные отсутствуют
16381	762185.67	1325624.83	данные отсутствуют	данные отсутствуют
16382	762181.96	1325730.36	данные отсутствуют	данные отсутствуют
16382	762181.96	1325730.36	данные отсутствуют	данные отсутствуют
16383	762180.22	1325721.46	данные отсутствуют	данные отсутствуют
Государственный регистратор			ФГИС ЕГРН	
полное наименование должности			подпись	
			инициалы, фамилия	

М.П.

Раздел 4.2

Выписка из Единого государственного реестра недвижимости об объекте недвижимости
Сведения о частях земельного участка

Земельный участок				
(вид объекта недвижимости)				
Лист № ____ Раздела 4.2		Всего листов раздела 4.2 : ____		Всего разделов: ____
15.11.2021 № 99/2021/430683280				
Кадастровый номер:			02:17:000000:470(единое землепользование)	
Номер точки	Координаты, м		Описание закрепления на местности	Средняя квадратическая погрешность определения координат характерных точек границы части земельного участка, м
	X	Y		
1	2	3	4	5
16384	762182.54	1325726.85	данные отсутствуют	данные отсутствуют
16385	762234.5	1325833.4	данные отсутствуют	данные отсутствуют
16385	762234.5	1325833.4	данные отсутствуют	данные отсутствуют
16386	762230.57	1325811.76	данные отсутствуют	данные отсутствуют
16387	762233.09	1325816.03	данные отсутствуют	данные отсутствуют
16388	762114.39	1323837.18	данные отсутствуют	данные отсутствуют
16388	762114.39	1323837.18	данные отсутствуют	данные отсутствуют
16389	762016.87	1324150.94	данные отсутствуют	данные отсутствуют
16390	762024	1324124.44	данные отсутствуют	данные отсутствуют
16391	762021.57	1324102.62	данные отсутствуют	данные отсутствуют
16392	762022.89	1324086.16	данные отсутствуют	данные отсутствуют
16393	762029.37	1324057.57	данные отсутствуют	данные отсутствуют
16394	762034.46	1324041.86	данные отсутствуют	данные отсутствуют
16395	762042.06	1324027.2	данные отсутствуют	данные отсутствуют
16396	762047.81	1324007.81	данные отсутствуют	данные отсутствуют
16397	762047.57	1323988.83	данные отсутствуют	данные отсутствуют
16398	762050.5	1323965.33	данные отсутствуют	данные отсутствуют
Государственный регистратор			ФГИС ЕГРН	
полное наименование должности			подпись	
			инициалы, фамилия	

М.П.

Земельный участок				
(вид объекта недвижимости)				
Лист № ____ Раздела 4.2		Всего листов раздела 4.2 : ____		Всего разделов: ____
15.11.2021 № 99/2021/430683280				
Кадастровый номер:			02:17:000000:470(единое землепользование)	
Номер точки	Координаты, м		Описание закрепления на местности	Средняя квадратическая погрешность определения координат характерных точек границы части земельного участка, м
	X	Y		
1	2	3	4	5
16399	762054.02	1323949.19	данные отсутствуют	данные отсутствуют
16400	762060.14	1323933.86	данные отсутствуют	данные отсутствуют
16401	762068.71	1323919.74	данные отсутствуют	данные отсутствуют
16402	762075.24	1323905.83	данные отсутствуют	данные отсутствуют
16403	762083.1	1323891.31	данные отсутствуют	данные отсутствуют
16404	762091.92	1323874.99	данные отсутствуют	данные отсутствуют
16405	762098.35	1323859.78	данные отсутствуют	данные отсутствуют
16406	762107.2	1323845.83	данные отсутствуют	данные отсутствуют
16407	761970.61	1324368.47	данные отсутствуют	данные отсутствуют
16407	761970.61	1324368.47	данные отсутствуют	данные отсутствуют
16408	761851.99	1324442.56	данные отсутствуют	данные отсутствуют
16409	761861.29	1324430.1	данные отсутствуют	данные отсутствуют
16410	761873.21	1324418.67	данные отсутствуют	данные отсутствуют
16411	761898.09	1324400.7	данные отсутствуют	данные отсутствуют
16412	761911.34	1324392.72	данные отсутствуют	данные отсутствуют
16413	761932.18	1324382.28	данные отсутствуют	данные отсутствуют
16414	761947.51	1324376.13	данные отсутствуют	данные отсутствуют
Государственный регистратор			ФГИС ЕГРН	
полное наименование должности			подпись	
			инициалы, фамилия	

М.П.

Раздел 4.2

Выписка из Единого государственного реестра недвижимости об объекте недвижимости
Сведения о частях земельного участка

Земельный участок				
(вид объекта недвижимости)				
Лист № ____ Раздела 4.2		Всего листов раздела 4.2 : ____		Всего разделов: ____
15.11.2021 № 99/2021/430683280				
Кадастровый номер:			02:17:000000:470(единое землепользование)	
Номер точки	Координаты, м		Описание закрепления на местности	Средняя квадратическая погрешность определения координат характерных точек границы части земельного участка, м
	X	Y		
1	2	3	4	5
16415	761963.64	1324372.58	данные отсутствуют	данные отсутствуют
16416	761841.58	1324458.96	данные отсутствуют	данные отсутствуют
16416	761841.58	1324458.96	данные отсутствуют	данные отсутствуют
16417	761738.58	1324542.62	данные отсутствуют	данные отсутствуют
16418	761740.05	1324540.41	данные отсутствуют	данные отсутствуют
16419	761755.62	1324522.58	данные отсутствуют	данные отсутствуют
16420	761767	1324510.61	данные отсутствуют	данные отсутствуют
16421	761780.2	1324500.68	данные отсутствуют	данные отсутствуют
16422	761794.85	1324493.05	данные отсутствуют	данные отсутствуют
16423	761813.58	1324484.78	данные отсутствуют	данные отсутствуют
16424	761832.5	1324471.18	данные отсутствуют	данные отсутствуют
16425	762240.87	1325875.36	данные отсутствуют	данные отсутствуют
16425	762240.87	1325875.36	данные отсутствуют	данные отсутствуют
16426	762274.29	1326079.9	данные отсутствуют	данные отсутствуют
16427	762267.49	1326073.88	данные отсутствуют	данные отсутствуют
16428	762247.05	1326070.56	данные отсутствуют	данные отсутствуют
16429	762243.54	1326063.03	данные отсутствуют	данные отсутствуют
Государственный регистратор			ФГИС ЕГРН	
полное наименование должности			подпись	
			инициалы, фамилия	

М.П.

Выписка из Единого государственного реестра недвижимости об объекте недвижимости
Сведения о частях земельного участка

Земельный участок				
(вид объекта недвижимости)				
Лист № ____ Раздела 4.2		Всего листов раздела 4.2 : ____		Всего разделов: ____
15.11.2021 № 99/2021/430683280				
Кадастровый номер:			02:17:000000:470(единое землепользование)	
Номер точки	Координаты, м		Описание закрепления на местности	Средняя квадратическая погрешность определения координат характерных точек границы части земельного участка, м
	X	Y		
1	2	3	4	5
16430	762244.03	1326054.3	данные отсутствуют	данные отсутствуют
16431	762237.84	1326033.5	данные отсутствуют	данные отсутствуют
16432	762225.52	1326022.99	данные отсутствуют	данные отсутствуют
16433	762217.36	1326018.64	данные отсутствуют	данные отсутствуют
16434	762209.75	1326002.34	данные отсутствуют	данные отсутствуют
16435	762214.16	1325981.4	данные отсутствуют	данные отсутствуют
16436	762227.23	1325965.47	данные отсутствуют	данные отсутствуют
16437	762238.92	1325946.2	данные отсутствуют	данные отсутствуют
16438	762237.17	1325931.35	данные отсутствуют	данные отсутствуют
16439	762229.18	1325925.49	данные отсутствуют	данные отсутствуют
16440	762229.18	1325919.72	данные отсутствуют	данные отсутствуют
16441	762237.08	1325915.38	данные отсутствуют	данные отсутствуют
16442	762240.82	1325904.58	данные отсутствуют	данные отсутствуют
16443	762233.74	1325896.95	данные отсутствуют	данные отсутствуют
16444	762233.2	1325884.59	данные отсутствуют	данные отсутствуют
16445	762234.13	1325881.8	данные отсутствуют	данные отсутствуют
16446	762168.97	1325649.85	данные отсутствуют	данные отсутствуют
Государственный регистратор			ФГИС ЕГРН	
полное наименование должности			подпись	
			инициалы, фамилия	

М.П.

Раздел 4.2

Выписка из Единого государственного реестра недвижимости об объекте недвижимости
Сведения о частях земельного участка

Земельный участок				
(вид объекта недвижимости)				
Лист № ____ Раздела 4.2		Всего листов раздела 4.2 : ____		Всего разделов: ____
15.11.2021 № 99/2021/430683280				
Кадастровый номер:			02:17:000000:470(единое землепользование)	
Номер точки	Координаты, м		Описание закрепления на местности	Средняя квадратическая погрешность определения координат характерных точек границы части земельного участка, м
	X	Y		
1	2	3	4	5
16446	762168.97	1325649.85	данные отсутствуют	данные отсутствуют
16447	762165.49	1325716.85	данные отсутствуют	данные отсутствуют
16448	762155.7	1325707.06	данные отсутствуют	данные отсутствуют
16449	762153.46	1325687.46	данные отсутствуют	данные отсутствуют
16450	762150.69	1325668.61	данные отсутствуют	данные отсутствуют
16451	762157.03	1325660.68	данные отсутствуют	данные отсутствуют
16452	762167.68	1325652.73	данные отсутствуют	данные отсутствуют
16453	761827.65	1325186.46	данные отсутствуют	данные отсутствуют
16453	761827.65	1325186.46	данные отсутствуют	данные отсутствуют
16454	761935.8	1325182.98	данные отсутствуют	данные отсутствуют
16455	761937.32	1325186.02	данные отсутствуют	данные отсутствуют
16456	761958.16	1325224.71	данные отсутствуют	данные отсутствуют
16457	761998.33	1325271.2	данные отсутствуют	данные отсутствуют
16458	762038.35	1325314.66	данные отсутствуют	данные отсутствуют
16459	762063.68	1325360.06	данные отсутствуют	данные отсутствуют
16460	762076.79	1325374.88	данные отсутствуют	данные отсутствуют
16461	762091.5	1325398.07	данные отсутствуют	данные отсутствуют
Государственный регистратор			ФГИС ЕГРН	
полное наименование должности			подпись	
			инициалы, фамилия	

М.П.

Земельный участок				
(вид объекта недвижимости)				
Лист № ____ Раздела 4.2		Всего листов раздела 4.2 : ____		Всего разделов: ____
15.11.2021 № 99/2021/430683280				
Кадастровый номер:			02:17:000000:470(единое землепользование)	
Номер точки	Координаты, м		Описание закрепления на местности	Средняя квадратическая погрешность определения координат характерных точек границы части земельного участка, м
	X	Y		
1	2	3	4	5
16462	762098.86	1325432.06	данные отсутствуют	данные отсутствуют
16463	762098.86	1325446.32	данные отсутствуют	данные отсутствуют
16464	762099.93	1325458.26	данные отсутствуют	данные отсутствуют
16465	762127.9	1325483.36	данные отсутствуют	данные отсутствуют
16466	762138.06	1325498.6	данные отсутствуют	данные отсутствуют
16467	762149.54	1325521.55	данные отсутствуют	данные отсутствуют
16468	762156.35	1325533.08	данные отсутствуют	данные отсутствуют
16469	762150.28	1325538.22	данные отсутствуют	данные отсутствуют
16470	762141.35	1325538.51	данные отсутствуют	данные отсутствуют
16471	762128.12	1325548.73	данные отсутствуют	данные отсутствуют
16472	762126.99	1325560.11	данные отсутствуют	данные отсутствуют
16473	762131.22	1325578.96	данные отсутствуют	данные отсутствуют
16474	762139.7	1325591.09	данные отсутствуют	данные отсутствуют
16475	762152.14	1325592.06	данные отсутствуют	данные отсутствуют
16476	762154.83	1325587.22	данные отсутствуют	данные отсутствуют
16477	762162.73	1325581.95	данные отсутствуют	данные отсутствуют
16478	762168.45	1325643.69	данные отсутствуют	данные отсутствуют
Государственный регистратор			ФГИС ЕГРН	
полное наименование должности			подпись	
			инициалы, фамилия	

М.П.

Раздел 4.2

Выписка из Единого государственного реестра недвижимости об объекте недвижимости
Сведения о частях земельного участка

Земельный участок				
(вид объекта недвижимости)				
Лист № ____ Раздела 4.2		Всего листов раздела 4.2 : ____		Всего разделов: ____
15.11.2021 № 99/2021/430683280				
Кадастровый номер:			02:17:000000:470(единое землепользование)	
Номер точки	Координаты, м		Описание закрепления на местности	Средняя квадратическая погрешность определения координат характерных точек границы части земельного участка, м
	X	Y		
1	2	3	4	5
16479	762165.11	1325651.14	данные отсутствуют	данные отсутствуют
16480	762154.82	1325658.64	данные отсутствуют	данные отсутствуют
16481	762147.63	1325668.4	данные отсутствуют	данные отсутствуют
16482	762150.49	1325687.87	данные отсутствуют	данные отсутствуют
16483	762153.21	1325708.81	данные отсутствуют	данные отсутствуют
16484	762164.9	1325720.21	данные отсутствуют	данные отсутствуют
16485	762239.49	1325867.66	данные отсутствуют	данные отсутствуют
16486	762239.89	1325872.85	данные отсутствуют	данные отсутствуют
16487	762231.42	1325880.46	данные отсутствуют	данные отсутствуют
16488	762230.19	1325884.45	данные отсутствуют	данные отсутствуют
16489	762231.17	1325898.59	данные отсутствуют	данные отсутствуют
16490	762237.95	1325905.9	данные отсутствуют	данные отсутствуют
16491	762234.55	1325913.68	данные отсутствуют	данные отсутствуют
16492	762226.18	1325918.79	данные отсутствуют	данные отсутствуют
16493	762226.79	1325927.46	данные отсутствуют	данные отсутствуют
16494	762234.84	1325933.37	данные отсутствуют	данные отсутствуют
16495	762235.89	1325945.95	данные отсутствуют	данные отсутствуют
Государственный регистратор			ФГИС ЕГРН	
полное наименование должности			подпись	
			инициалы, фамилия	

М.П.

Земельный участок				
(вид объекта недвижимости)				
Лист № ____ Раздела 4.2		Всего листов раздела 4.2: ____		Всего разделов: ____
15.11.2021 № 99/2021/430683280				
Кадастровый номер:			02:17:000000:470(единое землепользование)	
Номер точки	Координаты, м		Описание закрепления на местности	Средняя квадратическая погрешность определения координат характерных точек границы части земельного участка, м
	X	Y		
1	2	3	4	5
16496	762224.74	1325963.79	данные отсутствуют	данные отсутствуют
16497	762211.3	1325980.42	данные отсутствуют	данные отсутствуют
16498	762206.82	1326003.15	данные отсутствуют	данные отсутствуют
16499	762215.5	1326021.05	данные отсутствуют	данные отсутствуют
16500	762223.96	1326025.56	данные отсутствуют	данные отсутствуют
16501	762235.54	1326035.49	данные отсутствуют	данные отсутствуют
16502	762241.08	1326054.87	данные отсутствуют	данные отсутствуют
16503	762240.66	1326063.94	данные отсутствуют	данные отсутствуют
16504	762245.79	1326073.39	данные отсутствуют	данные отсутствуют
16505	762266.57	1326076.77	данные отсутствуют	данные отсутствуют
16506	762274.06	1326083.53	данные отсутствуют	данные отсутствуют
16507	762363.44	1326365.34	данные отсутствуют	данные отсутствуют
16508	762351.06	1326356.68	данные отсутствуют	данные отсутствуют
16509	762339.27	1326345.11	данные отсутствуют	данные отсутствуют
16510	762306.23	1326303.7	данные отсутствуют	данные отсутствуют
16511	762275.22	1326261.64	данные отсутствуют	данные отсутствуют
16512	762229.08	1326188.26	данные отсутствуют	данные отсутствуют
Государственный регистратор			ФГИС ЕГРН	
полное наименование должности			подпись	
			инициалы, фамилия	

М.П.

Земельный участок				
(вид объекта недвижимости)				
Лист № ____ Раздела 4.2		Всего листов раздела 4.2: ____		Всего разделов: ____
15.11.2021 № 99/2021/430683280				
Кадастровый номер:			02:17:000000:470(единое землепользование)	
Номер точки	Координаты, м		Описание закрепления на местности	Средняя квадратическая погрешность определения координат характерных точек границы части земельного участка, м
	X	Y		
1	2	3	4	5
16513	762213.71	1326168.1	данные отсутствуют	данные отсутствуют
16514	762198.56	1326161.53	данные отсутствуют	данные отсутствуют
16515	762184.69	1326152.56	данные отсутствуют	данные отсутствуют
16516	762172.5	1326141.42	данные отсутствуют	данные отсутствуют
16517	762162.3	1326128.43	данные отсутствуют	данные отсутствуют
16518	762152.77	1326111.65	данные отсутствуют	данные отсутствуют
16519	762146.12	1326096.53	данные отсутствуют	данные отсутствуют
16520	762136.97	1326082.96	данные отсутствуют	данные отсутствуют
16521	762127.85	1326069.2	данные отсутствуют	данные отсутствуют
16522	762116.84	1326046.78	данные отсутствуют	данные отсутствуют
16523	762110.89	1326031.38	данные отсутствуют	данные отсутствуют
16524	762107.55	1326015.2	данные отсутствуют	данные отсутствуют
16525	762106.92	1325998.7	данные отсутствуют	данные отсутствуют
16526	762113.19	1325961.08	данные отсутствуют	данные отсутствуют
16527	762117.71	1325945.2	данные отсутствуют	данные отсутствуют
16528	762124.78	1325930.27	данные отсутствуют	данные отсутствуют
16529	762126.63	1325909.29	данные отсутствуют	данные отсутствуют
Государственный регистратор			ФГИС ЕГРН	
полное наименование должности			подпись	
			инициалы, фамилия	

М.П.

Земельный участок				
(вид объекта недвижимости)				
Лист № ____ Раздела 4.2		Всего листов раздела 4.2 : ____		Всего разделов: ____
15.11.2021 № 99/2021/430683280				
Кадастровый номер:			02:17:000000:470(единое землепользование)	
Номер точки	Координаты, м		Описание закрепления на местности	Средняя квадратическая погрешность определения координат характерных точек границы части земельного участка, м
	X	Y		
1	2	3	4	5
16530	762129.55	1325893.04	данные отсутствуют	данные отсутствуют
16531	762130.65	1325874.85	данные отсутствуют	данные отсутствуют
16532	762133.59	1325858.6	данные отсутствуют	данные отсутствуют
16533	762121.25	1325840.25	данные отсутствуют	данные отсутствуют
16534	762111.52	1325826.91	данные отсутствуют	данные отсутствуют
16535	762091.59	1325789.79	данные отсутствуют	данные отсутствуют
16536	762077.73	1325774.4	данные отсутствуют	данные отсутствуют
16537	762067.96	1325761.09	данные отсутствуют	данные отсутствуют
16538	762060.52	1325746.34	данные отсутствуют	данные отсутствуют
16539	762055.61	1325730.57	данные отсутствуют	данные отсутствуют
16540	762051.43	1325701.58	данные отсутствуют	данные отсутствуют
16541	762048.69	1325682.93	данные отсутствуют	данные отсутствуют
16542	762047.65	1325666.45	данные отсутствуют	данные отсутствуют
16543	762049.33	1325650.02	данные отсутствуют	данные отсутствуют
16544	762044.81	1325629.29	данные отсутствуют	данные отсутствуют
16545	762037.7	1325614.38	данные отсутствуют	данные отсутствуют
16546	762029.42	1325582.01	данные отсутствуют	данные отсутствуют
Государственный регистратор			ФГИС ЕГРН	
полное наименование должности			подпись	
			инициалы, фамилия	

М.П.

Раздел 4.2

Выписка из Единого государственного реестра недвижимости об объекте недвижимости
Сведения о частях земельного участка

Земельный участок				
(вид объекта недвижимости)				
Лист № ____ Раздела 4.2		Всего листов раздела 4.2 : ____		Всего разделов: ____
15.11.2021 № 99/2021/430683280				
Кадастровый номер:			02:17:000000:470(единое землепользование)	
Номер точки	Координаты, м		Описание закрепления на местности	Средняя квадратическая погрешность определения координат характерных точек границы части земельного участка, м
	X	Y		
1	2	3	4	5
16547	762027.14	1325565.65	данные отсутствуют	данные отсутствуют
16548	762027.48	1325550.23	данные отсутствуют	данные отсутствуют
16549	762029.77	1325530.67	данные отсутствуют	данные отсутствуют
16550	762016.91	1325514.01	данные отсутствуют	данные отсутствуют
16551	762008.87	1325499.59	данные отсутствуют	данные отсутствуют
16552	762003.31	1325484.04	данные отсутствуют	данные отсутствуют
16553	762000.38	1325467.78	данные отсутствуют	данные отсутствуют
16554	761999.04	1325452.27	данные отсутствуют	данные отсутствуют
16555	761997.53	1325436.62	данные отсутствуют	данные отсутствуют
16556	761984.22	1325420.78	данные отсутствуют	данные отсутствуют
16557	761956.78	1325373.7	данные отсутствуют	данные отсутствуют
16558	761924.77	1325338.94	данные отсутствуют	данные отсутствуют
16559	761882.49	1325290.09	данные отсутствуют	данные отсутствуют
16560	761870.12	1325272.13	данные отсутствуют	данные отсутствуют
16561	761849.28	1325233.44	данные отсутствуют	данные отсутствуют
16562	761834.09	1325203.16	данные отсутствуют	данные отсутствуют
16563	761827.95	1325187.83	данные отсутствуют	данные отсутствуют
Государственный регистратор			ФГИС ЕГРН	
полное наименование должности			подпись	
			инициалы, фамилия	

М.П.

Выписка из Единого государственного реестра недвижимости об объекте недвижимости
Сведения о частях земельного участка

Земельный участок				
(вид объекта недвижимости)				
Лист № ____ Раздела 4.2		Всего листов раздела 4.2 : ____		Всего разделов: ____
15.11.2021 № 99/2021/430683280				
Кадастровый номер:			02:17:000000:470(единое землепользование)	
Номер точки	Координаты, м		Описание закрепления на местности	Средняя квадратическая погрешность определения координат характерных точек границы части земельного участка, м
	X	Y		
1	2	3	4	5
16564	761939.1	1325182.88	данные отсутствуют	данные отсутствуют
16564	761939.1	1325182.88	данные отсутствуют	данные отсутствуют
16565	762162.46	1325578.54	данные отсутствуют	данные отсутствуют
16566	762152.39	1325585.44	данные отсутствуют	данные отсутствуют
16567	762150.03	1325589.68	данные отсутствуют	данные отсутствуют
16568	762140.82	1325588.23	данные отсутствуют	данные отсутствуют
16569	762133.89	1325577.55	данные отсутствуют	данные отсутствуют
16570	762129.98	1325559.71	данные отсутствуют	данные отсутствуют
16571	762131.03	1325549.71	данные отсутствуют	данные отсутствуют
16572	762142.72	1325541.22	данные отсутствуют	данные отсутствуют
16573	762151.8	1325540.86	данные отсутствуют	данные отсутствуют
16574	762159.57	1325532.65	данные отсутствуют	данные отсутствуют
16575	762152.15	1325520.07	данные отсутствуют	данные отсутствуют
16576	762140.61	1325497.02	данные отсутствуют	данные отсутствуют
16577	762130.04	1325481.25	данные отсутствуют	данные отсутствуют
16578	762102.4	1325456.44	данные отсутствуют	данные отсутствуют
16579	762101.86	1325446.2	данные отсутствуют	данные отсутствуют
Государственный регистратор			ФГИС ЕГРН	
полное наименование должности			подпись	
			инициалы, фамилия	

М.П.

Выписка из Единого государственного реестра недвижимости об объекте недвижимости
Сведения о частях земельного участка

Земельный участок				
(вид объекта недвижимости)				
Лист № ____ Раздела 4.2		Всего листов раздела 4.2 : ____		Всего разделов: ____
15.11.2021 № 99/2021/430683280				
Кадастровый номер:			02:17:000000:470(единое землепользование)	
Номер точки	Координаты, м		Описание закрепления на местности	Средняя квадратическая погрешность определения координат характерных точек границы части земельного участка, м
	X	Y		
1	2	3	4	5
16580	762101.83	1325431.58	данные отсутствуют	данные отсутствуют
16581	762094.18	1325396.69	данные отсутствуют	данные отсутствуют
16582	762079.11	1325372.99	данные отсутствуют	данные отсутствуют
16583	762066.03	1325358.2	данные отсутствуют	данные отсутствуют
16584	762040.67	1325312.75	данные отсутствуют	данные отсутствуют
16585	762000.55	1325269.18	данные отсутствуют	данные отсутствуют
16586	761960.53	1325222.87	данные отсутствуют	данные отсутствуют
16587	761939.97	1325184.62	данные отсутствуют	данные отсутствуют
Государственный регистратор			ФГИС ЕГРН	
полное наименование должности			подпись	
			инициалы, фамилия	

М.П.

Земельный участок				
(вид объекта недвижимости)				
Лист № ____ Раздела 4.2		Всего листов раздела 4.2 : ____		Всего разделов: ____
15.11.2021 № 99/2021/430683280				
Кадастровый номер:			02:17:000000:470(единое землепользование)	
Сведения о характерных точках границы части (частей) земельного участка				
Учетный номер части: 29				
Система координат: МСК-05				
Зона №				
Номер точки	Координаты, м		Описание закрепления на местности	Средняя квадратическая погрешность определения координат характерных точек границы части земельного участка, м
	X	Y		
1	2	3	4	5
3833	763050.22	1321094.15	данные отсутствуют	данные отсутствуют
3833	763050.22	1321094.15	данные отсутствуют	данные отсутствуют
3834	763051.1	1321093.83	данные отсутствуют	данные отсутствуют
3835	763059.51	1321091.31	данные отсутствуют	данные отсутствуют
3836	763067.93	1321089.61	данные отсутствуют	данные отсутствуют
3837	763079.7	1321089.61	данные отсутствуют	данные отсутствуют
3855	763190.91	1320998.66	данные отсутствуют	данные отсутствуют
3856	763200.17	1320995.28	данные отсутствуют	данные отсутствуют
3857	763208.6	1320991.07	данные отсутствуют	данные отсутствуют
3858	763217.87	1320985.18	данные отсутствуют	данные отсутствуют
3859	763217.88	1320985.17	данные отсутствуют	данные отсутствуют
3860	763225.46	1320978.44	данные отсутствуют	данные отсутствуют
3861	763225.48	1320978.42	данные отсутствуют	данные отсутствуют
3862	763225.48	1320978.4	данные отсутствуют	данные отсутствуют
3863	763228.84	1320969.99	данные отсутствуют	данные отсутствуют
3864	763235.55	1320961.6	данные отсутствуют	данные отсутствуют
Государственный регистратор			ФГИС ЕГРН	
полное наименование должности			подпись	
			инициалы, фамилия	

М.П.

Раздел 4.2

Выписка из Единого государственного реестра недвижимости об объекте недвижимости
Сведения о частях земельного участка

Земельный участок				
(вид объекта недвижимости)				
Лист № ____ Раздела 4.2		Всего листов раздела 4.2 : ____		Всего разделов: ____
15.11.2021 № 99/2021/430683280				
Кадастровый номер:			02:17:000000:470(единое землепользование)	
Номер точки	Координаты, м		Описание закрепления на местности	Средняя квадратическая погрешность определения координат характерных точек границы части земельного участка, м
	X	Y		
1	2	3	4	5
3865	763257.41	1320958.25	данные отсутствуют	данные отсутствуют
3866	763267.51	1320956.57	данные отсутствуют	данные отсутствуют
3867	763267.54	1320956.56	данные отсутствуют	данные отсутствуют
3868	763276.81	1320952.34	данные отсутствуют	данные отсутствуют
3869	763288.6	1320947.3	данные отсутствуют	данные отсутствуют
3870	763296.18	1320943.07	данные отсутствуют	данные отсутствуют
3871	763296.19	1320943.05	данные отсутствуют	данные отсутствуют
3872	763302.93	1320936.32	данные отсутствуют	данные отсутствуют
3873	763302.95	1320936.31	данные отсутствуют	данные отсутствуют
3874	763308.85	1320926.21	данные отсутствуют	данные отсутствуют
3875	763313.9	1320918.63	данные отсутствуют	данные отсутствуют
3876	763313.9	1320918.61	данные отсутствуют	данные отсутствуют
3877	763318.96	1320905.98	данные отсутствуют	данные отсутствуют
3878	763322.33	1320895.87	данные отсутствуют	данные отсутствуют
3879	763323.6	1320891.73	данные отсутствуют	данные отсутствуют
3881	763418.73	1320889.98	данные отсутствуют	данные отсутствуют
3884	763506.92	1320925.79	данные отсутствуют	данные отсутствуют
Государственный регистратор			ФГИС ЕГРН	
полное наименование должности			подпись	
			инициалы, фамилия	

М.П.

Земельный участок				
(вид объекта недвижимости)				
Лист № ____ Раздела 4.2		Всего листов раздела 4.2 : ____		Всего разделов: ____
15.11.2021 № 99/2021/430683280				
Кадастровый номер:			02:17:000000:470(единое землепользование)	
Номер точки	Координаты, м		Описание закрепления на местности	Средняя квадратическая погрешность определения координат характерных точек границы части земельного участка, м
	X	Y		
1	2	3	4	5
3885	763586.35	1320882.23	данные отсутствуют	данные отсутствуют
3886	763653.01	1320869.41	данные отсутствуют	данные отсутствуют
3887	763653.58	1320868.99	данные отсутствуют	данные отсутствуют
3888	763667.01	1320847.9	данные отсутствуют	данные отсутствуют
3889	763671.68	1320850.45	данные отсутствуют	данные отсутствуют
3890	763671.7	1320850.46	данные отсутствуют	данные отсутствуют
3891	763680.97	1320852.14	данные отсутствуют	данные отсутствуют
3893	763690.26	1320851.29	данные отсутствуют	данные отсутствуют
3894	763700.37	1320850.46	данные отсутствуют	данные отсутствуют
3895	763700.39	1320850.45	данные отсутствуют	данные отсутствуют
3896	763708.81	1320847.07	данные отсутствуют	данные отсутствуют
3897	763708.83	1320847.07	данные отсутствуют	данные отсутствуют
3898	763708.86	1320847.02	данные отсутствуют	данные отсутствуют
3899	763712.22	1320838.62	данные отсутствуют	данные отсутствуют
3900	763720.62	1320831.89	данные отсутствуют	данные отсутствуют
3901	763728.2	1320826.85	данные отсутствуют	данные отсутствуют
3902	763737.47	1320820.95	данные отсутствуют	данные отсутствуют
Государственный регистратор			ФГИС ЕГРН	
полное наименование должности			подпись	
			инициалы, фамилия	

М.П.

Земельный участок				
(вид объекта недвижимости)				
Лист № ____ Раздела 4.2		Всего листов раздела 4.2 : ____		Всего разделов: ____
15.11.2021 № 99/2021/430683280				
Кадастровый номер:			02:17:000000:470(единое землепользование)	
Номер точки	Координаты, м		Описание закрепления на местности	Средняя квадратическая погрешность определения координат характерных точек границы части земельного участка, м
	X	Y		
1	2	3	4	5
3903	763747.57	1320814.21	данные отсутствуют	данные отсутствуют
3904	763747.58	1320814.2	данные отсутствуют	данные отсутствуют
3905	763754.32	1320807.48	данные отсутствуют	данные отсутствуют
3913	763817.51	1320753.81	данные отсутствуют	данные отсутствуют
3921	764009.97	1320561.33	данные отсутствуют	данные отсутствуют
3922	764076.77	1320527.92	данные отсутствуют	данные отсутствуют
3925	764205.57	1320280.93	данные отсутствуют	данные отсутствуют
3926	764233.65	1320219.67	данные отсутствуют	данные отсутствуют
3927	764289.94	1320171.06	данные отсутствуют	данные отсутствуют
3929	764377.51	1320080.78	данные отсутствуют	данные отсутствуют
3930	764395.44	1320029.54	данные отсутствуют	данные отсутствуют
3931	764433.88	1319962.93	данные отсутствуют	данные отсутствуют
3932	764480.17	1319901.14	данные отсутствуют	данные отсутствуют
3933	764498.12	1319855.01	данные отсутствуют	данные отсутствуют
3934	764521.14	1319814.08	данные отсутствуют	данные отсутствуют
3935	764562.2	1319765.32	данные отсутствуют	данные отсутствуют
3936	764593.12	1319721.45	данные отсутствуют	данные отсутствуют
Государственный регистратор			ФГИС ЕГРН	
полное наименование должности			подпись	
			инициалы, фамилия	

М.П.

Земельный участок				
(вид объекта недвижимости)				
Лист № ____ Раздела 4.2		Всего листов раздела 4.2 : ____		Всего разделов: ____
15.11.2021 № 99/2021/430683280				
Кадастровый номер:			02:17:000000:470(единое землепользование)	
Номер точки	Координаты, м		Описание закрепления на местности	Средняя квадратическая погрешность определения координат характерных точек границы части земельного участка, м
	X	Y		
1	2	3	4	5
3937	764600.68	1319701.27	данные отсутствуют	данные отсутствуют
3938	764628.65	1319686.01	данные отсутствуют	данные отсутствуют
3939	764662.45	1319662.33	данные отсутствуют	данные отсутствуют
3940	764667.65	1319642.81	данные отсутствуют	данные отсутствуют
3941	764669.88	1319642.41	данные отсутствуют	данные отсутствуют
3942	764675.78	1319641.56	данные отсутствуют	данные отсутствуют
3943	764680.84	1319640.71	данные отсутствуют	данные отсутствуют
3944	764687.58	1319639.45	данные отсутствуют	данные отсутствуют
3945	764687.61	1319639.44	данные отсутствуют	данные отсутствуют
3946	764687.63	1319639.42	данные отсутствуют	данные отсутствуют
3949	764694.37	1319628.04	данные отсутствуют	данные отсутствуют
3950	764694.38	1319628.02	данные отсутствуют	данные отсутствуют
3951	764695.65	1319622.11	данные отсутствуют	данные отсутствуют
3952	764696.49	1319614.1	данные отсутствуют	данные отсутствуют
3953	764696.49	1319609.89	данные отсутствуют	данные отсутствуют
3954	764696.48	1319609.86	данные отсутствуют	данные отсутствуют
3955	764693.95	1319602.7	данные отсутствуют	данные отсутствуют
Государственный регистратор			ФГИС ЕГРН	
полное наименование должности			подпись	
			инициалы, фамилия	

М.П.

Раздел 4.2

Выписка из Единого государственного реестра недвижимости об объекте недвижимости
Сведения о частях земельного участка

Земельный участок				
(вид объекта недвижимости)				
Лист № ____ Раздела 4.2		Всего листов раздела 4.2 : ____		Всего разделов: ____
15.11.2021 № 99/2021/430683280				
Кадастровый номер:			02:17:000000:470(единое землепользование)	
Номер точки	Координаты, м		Описание закрепления на местности	Средняя квадратическая погрешность определения координат характерных точек границы части земельного участка, м
	X	Y		
1	2	3	4	5
3956	764693.94	1319602.69	данные отсутствуют	данные отсутствуют
3957	764690.57	1319598.05	данные отсутствуют	данные отсутствуют
3958	764690.56	1319598.03	данные отсутствуют	данные отсутствуют
3959	764686.39	1319594.24	данные отсутствуют	данные отсутствуют
3960	764688.01	1319590.73	данные отсутствуют	данные отсутствуют
3961	764718.72	1319552.34	данные отсутствуют	данные отсутствуют
3962	764722.51	1319547.92	данные отсутствуют	данные отсутствуют
3963	764723.33	1319548.09	данные отсутствуют	данные отсутствуют
3964	764723.35	1319548.09	данные отсутствуют	данные отсутствуют
3965	764723.37	1319548.09	данные отсутствуют	данные отсутствуют
3966	764728.01	1319546.83	данные отсутствуют	данные отсутствуют
3967	764733.59	1319545.1	данные отсутствуют	данные отсутствуют
3968	764737.68	1319543.45	данные отсутствуют	данные отсутствуют
3969	764742.73	1319542.6	данные отсутствуют	данные отсутствуют
3970	764749.47	1319541.34	данные отсутствуют	данные отсутствуют
3971	764754.09	1319540.51	данные отсутствуют	данные отсутствуют
3972	764760.41	1319539.66	данные отсутствуют	данные отсутствуют
Государственный регистратор			ФГИС ЕГРН	
полное наименование должности			подпись	
			инициалы, фамилия	

М.П.

Земельный участок				
(вид объекта недвижимости)				
Лист № ____ Раздела 4.2		Всего листов раздела 4.2 : ____		Всего разделов: ____
15.11.2021 № 99/2021/430683280				
Кадастровый номер:			02:17:000000:470(единое землепользование)	
Номер точки	Координаты, м		Описание закрепления на местности	Средняя квадратическая погрешность определения координат характерных точек границы части земельного участка, м
	X	Y		
1	2	3	4	5
3974	764772.17	1319539.24	данные отсутствуют	данные отсутствуют
3975	764772.19	1319539.24	данные отсутствуют	данные отсутствуют
3976	764772.21	1319539.24	данные отсутствуют	данные отсутствуют
3977	764776.42	1319538.39	данные отсутствуют	данные отсутствуют
3978	764776.45	1319538.38	данные отсутствуют	данные отсутствуют
3979	764781.5	1319535.44	данные отсутствуют	данные отсутствуют
3980	764781.51	1319535.42	данные отсутствуют	данные отсутствуют
3981	764786.14	1319530.8	данные отсутствуют	данные отсутствуют
3982	764786.16	1319530.78	данные отсутствуют	данные отсутствуют
3983	764786.17	1319530.77	данные отсутствуют	данные отсутствуют
3984	764788.28	1319524.44	данные отсутствуют	данные отсутствуют
3985	764789.96	1319518.52	данные отсутствуют	данные отсутствуют
3986	764790.39	1319513.48	данные отсутствуют	данные отсутствуют
3987	764790.39	1319513.46	данные отсутствуют	данные отсутствуют
3988	764789.96	1319508.4	данные отсутствуют	данные отсутствуют
3989	764788.28	1319501.23	данные отсутствуют	данные отсутствуют
3990	764788.27	1319501.21	данные отсутствуют	данные отсутствуют
Государственный регистратор			ФГИС ЕГРН	
полное наименование должности			подпись	
			инициалы, фамилия	

М.П.

Раздел 4.2

Выписка из Единого государственного реестра недвижимости об объекте недвижимости
Сведения о частях земельного участка

Земельный участок				
(вид объекта недвижимости)				
Лист № ____ Раздела 4.2		Всего листов раздела 4.2 : ____		Всего разделов: ____
15.11.2021 № 99/2021/430683280				
Кадастровый номер:			02:17:000000:470(единое землепользование)	
Номер точки	Координаты, м		Описание закрепления на местности	Средняя квадратическая погрешность определения координат характерных точек границы части земельного участка, м
	X	Y		
1	2	3	4	5
3991	764788.26	1319501.19	данные отсутствуют	данные отсутствуют
3992	764783.63	1319496.15	данные отсутствуют	данные отсутствуют
3993	764783.61	1319496.14	данные отсутствуют	данные отсутствуют
3994	764780.27	1319493.63	данные отсутствуют	данные отсутствуют
3995	764779.44	1319488.62	данные отсутствуют	данные отсутствуют
3996	764779.45	1319488.47	данные отсутствуют	данные отсутствуют
3997	764788.01	1319480.48	данные отсутствуют	данные отсутствуют
3998	764816.43	1319446.8	данные отсутствуют	данные отсутствуют
3999	764836.13	1319393.09	данные отсутствуют	данные отсутствуют
4000	764837.47	1319392.71	данные отсутствуют	данные отсутствуют
4001	764837.49	1319392.7	данные отсутствуют	данные отсутствуют
4002	764843.82	1319389.33	данные отсутствуют	данные отсутствуют
4003	764843.85	1319389.3	данные отсутствуют	данные отсутствуют
4004	764843.86	1319389.27	данные отсутствуют	данные отсутствуют
4007	764844.7	1319376.18	данные отсутствуют	данные отсутствуют
4009	764844.62	1319369.93	данные отсутствуют	данные отсутствуют
4010	764861.32	1319346.43	данные отсутствуют	данные отсутствуют
Государственный регистратор			ФГИС ЕГРН	
полное наименование должности			подпись	
			инициалы, фамилия	

М.П.

Земельный участок				
(вид объекта недвижимости)				
Лист № ____ Раздела 4.2		Всего листов раздела 4.2 : ____		Всего разделов: ____
15.11.2021 № 99/2021/430683280				
Кадастровый номер:			02:17:000000:470(единое землепользование)	
Номер точки	Координаты, м		Описание закрепления на местности	Средняя квадратическая погрешность определения координат характерных точек границы части земельного участка, м
	X	Y		
1	2	3	4	5
4011	764861.47	1319346.39	данные отсутствуют	данные отсутствуют
4012	764869.03	1319345.55	данные отсутствуют	данные отсутствуют
4013	764873.25	1319345.55	данные отсутствуют	данные отсутствуют
4014	764879.98	1319344.7	данные отсутствуют	данные отсутствуют
4015	764886.3	1319345.13	данные отсутствуют	данные отсутствуют
4016	764886.33	1319345.13	данные отсутствуют	данные отсутствуют
4017	764891.8	1319343.43	данные отсутствуют	данные отсутствуют
4018	764891.81	1319343.42	данные отсутствуют	данные отсутствуют
4019	764896.45	1319340.9	данные отсутствуют	данные отсутствуют
4020	764896.46	1319340.89	данные отсутствуют	данные отсутствуют
4021	764900.25	1319337.53	данные отсутствуют	данные отсутствуют
4022	764900.27	1319337.5	данные отсутствуют	данные отсутствуют
4023	764902.38	1319332.86	данные отсутствуют	данные отсутствуют
4024	764902.39	1319332.83	данные отсутствуют	данные отсутствуют
4025	764903.23	1319327.35	данные отсутствуют	данные отсутствуют
4026	764903.65	1319320.2	данные отсутствуют	данные отсутствуют
4027	764904.07	1319315.55	данные отсутствуют	данные отсутствуют
Государственный регистратор			ФГИС ЕГРН	
полное наименование должности			подпись	
			инициалы, фамилия	

М.П.

Раздел 4.2

Выписка из Единого государственного реестра недвижимости об объекте недвижимости
Сведения о частях земельного участка

Земельный участок				
(вид объекта недвижимости)				
Лист № ____ Раздела 4.2		Всего листов раздела 4.2 : ____		Всего разделов: ____
15.11.2021 № 99/2021/430683280				
Кадастровый номер:			02:17:000000:470(единое землепользование)	
Номер точки	Координаты, м		Описание закрепления на местности	Средняя квадратическая погрешность определения координат характерных точек границы части земельного участка, м
	X	Y		
1	2	3	4	5
4028	764904.07	1319315.53	данные отсутствуют	данные отсутствуют
4029	764903.23	1319311.32	данные отсутствуют	данные отсутствуют
4030	764903.22	1319311.3	данные отсутствуют	данные отсутствуют
4031	764903.21	1319311.29	данные отсутствуют	данные отсутствуют
4032	764900.26	1319307.09	данные отсутствуют	данные отсутствуют
4033	764900.24	1319307.07	данные отсутствуют	данные отсутствуют
4034	764896.03	1319304.12	данные отсутствуют	данные отсутствуют
4035	764896.02	1319304.11	данные отсутствуют	данные отсутствуют
4037	764891.8	1319301.99	данные отсутствуют	данные отсутствуют
4038	764885.1	1319299.91	данные отсутствуют	данные отсутствуют
4039	764882.59	1319294.9	данные отсутствуют	данные отсутствуют
4040	764882.56	1319294.86	данные отсутствуют	данные отсутствуют
4043	764883.18	1319246.57	данные отсутствуют	данные отсутствуют
4044	764921.49	1319175.05	данные отсутствуют	данные отсутствуют
4045	764968.35	1319140.53	данные отсутствуют	данные отсутствуют
4047	764944.14	1319258.68	данные отсутствуют	данные отсутствуют
4048	764963.79	1319274.55	данные отсутствуют	данные отсутствуют
Государственный регистратор			ФГИС ЕГРН	
полное наименование должности			подпись	
			инициалы, фамилия	

М.П.

Земельный участок				
(вид объекта недвижимости)				
Лист № ____ Раздела 4.2		Всего листов раздела 4.2 : ____		Всего разделов: ____
15.11.2021 № 99/2021/430683280				
Кадастровый номер:			02:17:000000:470(единое землепользование)	
Номер точки	Координаты, м		Описание закрепления на местности	Средняя квадратическая погрешность определения координат характерных точек границы части земельного участка, м
	X	Y		
1	2	3	4	5
4049	764967.76	1319339.28	данные отсутствуют	данные отсутствуют
4050	764962.92	1319372.61	данные отсутствуют	данные отсутствуют
4051	764889.95	1319404.09	данные отсутствуют	данные отсутствуют
4052	764831.29	1319447.02	данные отсутствуют	данные отсутствуют
4076	764755.45	1319644.46	данные отсутствуют	данные отсутствуют
4077	764723.98	1319647.33	данные отсутствуют	данные отсутствуют
4078	764665.32	1319677.37	данные отсутствуют	данные отсутствуют
4079	764649.58	1319701.7	данные отсутствуют	данные отсутствуют
4084	764552.28	1319833.33	данные отсутствуют	данные отсутствуют
4085	764522.24	1319854.79	данные отсутствуют	данные отсутствуют
4110	764100.15	1320620.26	данные отсутствуют	данные отсутствуют
4288	763027.43	1321125.48	данные отсутствуют	данные отсутствуют
4657	761933.56	1324442.56	данные отсутствуют	данные отсутствуют
4839	762326.82	1326239.11	данные отсутствуют	данные отсутствуют
4840	762312.71	1326178.8	данные отсутствуют	данные отсутствуют
4841	762312.7	1326178.78	данные отсутствуют	данные отсутствуют
4842	762312.69	1326178.76	данные отсутствуют	данные отсутствуют
Государственный регистратор			ФГИС ЕГРН	
полное наименование должности			подпись	
			инициалы, фамилия	

М.П.

Земельный участок				
(вид объекта недвижимости)				
Лист № ____ Раздела 4.2		Всего листов раздела 4.2 : ____		Всего разделов: ____
15.11.2021 № 99/2021/430683280				
Кадастровый номер:			02:17:000000:470(единое землепользование)	
Номер точки	Координаты, м		Описание закрепления на местности	Средняя квадратическая погрешность определения координат характерных точек границы части земельного участка, м
	X	Y		
1	2	3	4	5
4843	762288.32	1326151.82	данные отсутствуют	данные отсутствуют
4844	762278.12	1326124.91	данные отсутствуют	данные отсутствуют
4845	762281.29	1326101.13	данные отсутствуют	данные отсутствуют
4846	762295.32	1326079.44	данные отсутствуют	данные отсутствуют
4847	762295.41	1326078.73	данные отсутствуют	данные отсутствуют
4849	762263.28	1325922.02	данные отсутствуют	данные отсутствуют
4851	762225.44	1325783.52	данные отсутствуют	данные отсутствуют
4852	762225.43	1325783.5	данные отсутствуют	данные отсутствуют
4853	762225.42	1325783.48	данные отсутствуют	данные отсутствуют
4854	762179.24	1325727.04	данные отсутствуют	данные отсутствуют
4855	762186.93	1325683.44	данные отсутствуют	данные отсутствуют
4856	762186.93	1325683.42	данные отсутствуют	данные отсутствуют
4857	762185.65	1325642.36	данные отсутствуют	данные отсутствуют
4858	762179.23	1325573.06	данные отсутствуют	данные отсутствуют
4859	762174.1	1325483.22	данные отсутствуют	данные отсутствуют
4871	761923.83	1325063.5	данные отсутствуют	данные отсутствуют
4872	761895.91	1325018.28	данные отсутствуют	данные отсутствуют
Государственный регистратор			ФГИС ЕГРН	
полное наименование должности			подпись	
			инициалы, фамилия	

М.П.

Земельный участок				
(вид объекта недвижимости)				
Лист № ____ Раздела 4.2		Всего листов раздела 4.2 : ____		Всего разделов: ____
15.11.2021 № 99/2021/430683280				
Кадастровый номер:			02:17:000000:470(единое землепользование)	
Номер точки	Координаты, м		Описание закрепления на местности	Средняя квадратическая погрешность определения координат характерных точек границы части земельного участка, м
	X	Y		
1	2	3	4	5
4873	761878.28	1324949.24	данные отсутствуют	данные отсутствуют
4877	761795.51	1324750.39	данные отсутствуют	данные отсутствуют
4878	761795.5	1324750.37	данные отсутствуют	данные отсутствуют
4881	761818.98	1324596.61	данные отсутствуют	данные отсутствуют
4882	761840.69	1324589.64	данные отсутствуют	данные отсутствуют
4883	761851.76	1324588.68	данные отсутствуют	данные отсутствуют
4884	761882.76	1324586.07	данные отсутствуют	данные отсутствуют
4885	761952.36	1324565.4	данные отсутствуют	данные отсутствуют
4891	762018.8	1324501.49	данные отсутствуют	данные отсутствуют
4892	762018.81	1324501.48	данные отсутствуют	данные отсутствуют
4893	762018.82	1324501.47	данные отсутствуют	данные отсутствуют
4894	762047.05	1324409.05	данные отсутствуют	данные отсутствуют
4895	762047.05	1324409.02	данные отсутствуют	данные отсутствуют
4896	762047.05	1324408.99	данные отсутствуют	данные отсутствуют
4901	762085.53	1324113.92	данные отсутствуют	данные отсутствуют
4902	762106.07	1324088.25	данные отсутствуют	данные отсутствуют
4903	762106.08	1324088.23	данные отсутствуют	данные отсутствуют
Государственный регистратор			ФГИС ЕГРН	
полное наименование должности			подпись	
			инициалы, фамилия	

М.П.

Раздел 4.2

Выписка из Единого государственного реестра недвижимости об объекте недвижимости
Сведения о частях земельного участка

Земельный участок				
(вид объекта недвижимости)				
Лист № ____ Раздела 4.2		Всего листов раздела 4.2 : ____		Всего разделов: ____
15.11.2021 № 99/2021/430683280				
Кадастровый номер:			02:17:000000:470(единое землепользование)	
Номер точки	Координаты, м		Описание закрепления на местности	Средняя квадратическая погрешность определения координат характерных точек границы части земельного участка, м
	X	Y		
1	2	3	4	5
4904	762106.09	1324088.19	данные отсутствуют	данные отсутствуют
4906	762129.18	1323995.83	данные отсутствуют	данные отсутствуют
4907	762129.19	1323995.8	данные отсутствуют	данные отсутствуют
4908	762136.73	1323912.37	данные отсутствуют	данные отсутствуют
4911	762184.03	1323822.57	данные отсутствуют	данные отсутствуют
4912	762184.05	1323822.54	данные отсутствуют	данные отсутствуют
4913	762194.48	1323807.17	данные отсутствуют	данные отсутствуют
4914	762194.48	1323807.15	данные отсутствуют	данные отсутствуют
4915	762211.16	1323764.82	данные отсутствуют	данные отсутствуют
4916	762222.07	1323748.18	данные отсутствуют	данные отсутствуют
4917	762222.08	1323748.14	данные отсутствуют	данные отсутствуют
4918	762222.92	1323727.13	данные отсутствуют	данные отсутствуют
4919	762243.95	1323695.14	данные отсутствуют	данные отсутствуют
4920	762263.33	1323668.22	данные отсутствуют	данные отсутствуют
4921	762288.12	1323639.63	данные отсутствуют	данные отсутствуют
4922	762295.63	1323643.81	данные отсутствуют	данные отсутствуют
4923	762295.65	1323643.82	данные отсутствуют	данные отсутствуют
Государственный регистратор			ФГИС ЕГРН	
полное наименование должности			подпись	
			инициалы, фамилия	

М.П.

Земельный участок				
(вид объекта недвижимости)				
Лист № ____ Раздела 4.2		Всего листов раздела 4.2 : ____		Всего разделов: ____
15.11.2021 № 99/2021/430683280				
Кадастровый номер:			02:17:000000:470(единое землепользование)	
Номер точки	Координаты, м		Описание закрепления на местности	Средняя квадратическая погрешность определения координат характерных точек границы части земельного участка, м
	X	Y		
1	2	3	4	5
4924	762304.92	1323646.35	данные отсутствуют	данные отсутствуют
4925	762315.87	1323648.87	данные отсутствуют	данные отсутствуют
5112	762094.73	1325333.94	данные отсутствуют	данные отсутствуют
5113	762133.19	1325383.94	данные отсутствуют	данные отсутствуют
5115	762157.4	1325489.97	данные отсутствуют	данные отсутствуют
5118	762170.23	1325690.03	данные отсутствуют	данные отсутствуют
5119	762162.53	1325733.65	данные отсутствуют	данные отсутствуют
5120	762162.76	1325734.37	данные отсутствуют	данные отсутствуют
5121	762208.87	1325790.72	данные отсутствуют	данные отсутствуют
5123	762246.32	1325976.45	данные отсутствуют	данные отсутствуют
5124	762246.32	1325976.48	данные отсутствуют	данные отсутствуют
5125	762274.95	1326069.08	данные отсутствуют	данные отсутствуют
5126	762272.42	1326110.35	данные отсутствуют	данные отсутствуют
5127	762272.43	1326110.38	данные отсутствуют	данные отсутствуют
5128	762276.58	1326121.34	данные отсутствуют	данные отсутствуют
5129	762271.63	1326158.49	данные отсутствуют	данные отсутствуют
5130	762271.89	1326159.21	данные отсутствуют	данные отсутствуют
Государственный регистратор			ФГИС ЕГРН	
полное наименование должности			подпись	
			инициалы, фамилия	

М.П.

Земельный участок				
(вид объекта недвижимости)				
Лист № ____ Раздела 4.2		Всего листов раздела 4.2 : ____		Всего разделов: ____
15.11.2021 № 99/2021/430683280				
Кадастровый номер:			02:17:000000:470(единое землепользование)	
Номер точки	Координаты, м		Описание закрепления на местности	Средняя квадратическая погрешность определения координат характерных точек границы части земельного участка, м
	X	Y		
1	2	3	4	5
5131	762296.1	1326185.97	данные отсутствуют	данные отсутствуют
15803	764845.41	1319381.19	данные отсутствуют	данные отсутствуют
15803	764845.41	1319381.19	данные отсутствуют	данные отсутствуют
15804	764844	1319371.62	данные отсутствуют	данные отсутствуют
15805	764891.81	1319302	данные отсутствуют	данные отсутствуют
15806	764944.17	1319158.34	данные отсутствуют	данные отсутствуют
15807	764940.49	1319169.15	данные отсутствуют	данные отсутствуют
15808	764940.78	1319189.74	данные отсутствуют	данные отсутствуют
15809	764939.65	1319206.43	данные отсутствуют	данные отсутствуют
15810	764936	1319219.09	данные отсутствуют	данные отсутствуют
15811	764927.67	1319238.04	данные отсутствуют	данные отсутствуют
15812	764922.73	1319253.07	данные отсутствуют	данные отсутствуют
15813	764925.23	1319270.52	данные отсутствуют	данные отсутствуют
15814	764928.72	1319281.54	данные отсутствуют	данные отсутствуют
15815	764937.75	1319303.02	данные отсутствуют	данные отсутствуют
15816	764936.65	1319322.35	данные отсутствуют	данные отсутствуют
15817	764925.02	1319340.63	данные отсутствуют	данные отсутствуют
Государственный регистратор			ФГИС ЕГРН	
полное наименование должности			подпись	
			инициалы, фамилия	

М.П.

Земельный участок				
(вид объекта недвижимости)				
Лист № ____ Раздела 4.2		Всего листов раздела 4.2 : ____		Всего разделов: ____
15.11.2021 № 99/2021/430683280				
Кадастровый номер:			02:17:000000:470(единое землепользование)	
Номер точки	Координаты, м		Описание закрепления на местности	Средняя квадратическая погрешность определения координат характерных точек границы части земельного участка, м
	X	Y		
1	2	3	4	5
15818	764901.97	1319353.56	данные отсутствуют	данные отсутствуют
15819	764862.01	1319366.44	данные отсутствуют	данные отсутствуют
15820	764832.43	1319403.19	данные отсутствуют	данные отсутствуют
15820	764832.43	1319403.19	данные отсутствуют	данные отсутствуют
15821	764837.87	1319392.5	данные отсутствуют	данные отсутствуют
15822	764783.87	1319496.41	данные отсутствуют	данные отсутствуют
15822	764783.87	1319496.41	данные отсутствуют	данные отсутствуют
15823	764795.08	1319472.1	данные отсутствуют	данные отсутствуют
15824	764787.6	1319485.23	данные отсутствуют	данные отсутствуют
15825	763305.83	1320931.38	данные отсутствуют	данные отсутствуют
15826	763385.92	1320918.6	данные отсутствуют	данные отсутствуют
15827	763423.1	1320912.93	данные отсутствуют	данные отсутствуют
15828	763444.46	1320920.79	данные отсутствуют	данные отсутствуют
15829	763468.52	1320932.38	данные отсутствуют	данные отсутствуют
15830	763490.93	1320932.96	данные отсутствуют	данные отсутствуют
15831	763504.63	1320932.96	данные отсутствуют	данные отсутствуют
15832	763569.44	1320938.03	данные отсутствуют	данные отсутствуют
Государственный регистратор			ФГИС ЕГРН	
полное наименование должности			подпись	
			инициалы, фамилия	

М.П.

Раздел 4.2

Выписка из Единого государственного реестра недвижимости об объекте недвижимости
Сведения о частях земельного участка

Земельный участок				
(вид объекта недвижимости)				
Лист № ____ Раздела 4.2		Всего листов раздела 4.2 : ____		Всего разделов: ____
15.11.2021 № 99/2021/430683280				
Кадастровый номер:			02:17:000000:470(единое землепользование)	
Номер точки	Координаты, м		Описание закрепления на местности	Средняя квадратическая погрешность определения координат характерных точек границы части земельного участка, м
	X	Y		
1	2	3	4	5
15833	763600.71	1320926.41	данные отсутствуют	данные отсутствуют
15834	763626.88	1320909.33	данные отсутствуют	данные отсутствуют
15835	763658	1320901.21	данные отсутствуют	данные отсутствуют
15836	763686.61	1320884.04	данные отсутствуют	данные отсутствуют
15837	763710.26	1320873.22	данные отсутствуют	данные отсутствуют
15838	763742.36	1320862.89	данные отсутствуют	данные отсутствуют
15839	763773.81	1320850.89	данные отсутствуют	данные отсутствуют
15840	763796.43	1320845.62	данные отсутствуют	данные отсутствуют
15841	763818.25	1320834.16	данные отсутствуют	данные отсутствуют
15842	763827.04	1320819.28	данные отсутствуют	данные отсутствуют
15843	763829.83	1320800.93	данные отсутствуют	данные отсутствуют
15844	763855.02	1320780.43	данные отсутствуют	данные отсутствуют
15845	763881.45	1320781.46	данные отсутствуют	данные отсутствуют
15846	763897.8	1320774.99	данные отсутствуют	данные отсутствуют
15847	763924.25	1320757.16	данные отсутствуют	данные отсутствуют
15848	763938.94	1320745.86	данные отсутствуют	данные отсутствуют
15849	763957.98	1320740.26	данные отсутствуют	данные отсутствуют
Государственный регистратор			ФГИС ЕГРН	
полное наименование должности			подпись	
			инициалы, фамилия	

М.П.

Земельный участок				
(вид объекта недвижимости)				
Лист № ____ Раздела 4.2		Всего листов раздела 4.2: ____		Всего разделов: ____
15.11.2021 № 99/2021/430683280				
Кадастровый номер:			02:17:000000:470(единое землепользование)	
Номер точки	Координаты, м		Описание закрепления на местности	Средняя квадратическая погрешность определения координат характерных точек границы части земельного участка, м
	X	Y		
1	2	3	4	5
15850	763979.76	1320739.46	данные отсутствуют	данные отсутствуют
15851	763991.35	1320731.15	данные отсутствуют	данные отсутствуют
15852	763989.67	1320719.27	данные отсутствуют	данные отсутствуют
15853	763979.4	1320710.7	данные отсутствуют	данные отсутствуют
15854	763965.15	1320696.45	данные отсутствуют	данные отсутствуют
15855	763967.71	1320686.74	данные отсутствуют	данные отсутствуют
15856	763977.45	1320675.92	данные отсутствуют	данные отсутствуют
15857	763998.35	1320671.61	данные отсутствуют	данные отсутствуют
15858	764009.65	1320660.66	данные отсутствуют	данные отсутствуют
15859	764015.32	1320643.04	данные отсутствуют	данные отсутствуют
15860	764022.01	1320631.9	данные отсутствуют	данные отсутствуют
15861	764033.82	1320620.66	данные отсутствуют	данные отсутствуют
15862	764048.91	1320610.73	данные отсутствуют	данные отсутствуют
15863	764059.46	1320598.27	данные отсутствуют	данные отсутствуют
15864	764059.06	1320582.33	данные отсутствуют	данные отсутствуют
15865	764043.75	1320565.92	данные отсутствуют	данные отсутствуют
15866	764049.05	1320556.33	данные отсутствуют	данные отсутствуют
Государственный регистратор			ФГИС ЕГРН	
полное наименование должности			подпись	
			инициалы, фамилия	

М.П.

Раздел 4.2

Выписка из Единого государственного реестра недвижимости об объекте недвижимости
Сведения о частях земельного участка

Земельный участок				
(вид объекта недвижимости)				
Лист № ____ Раздела 4.2		Всего листов раздела 4.2: ____		Всего разделов: ____
15.11.2021 № 99/2021/430683280				
Кадастровый номер:			02:17:000000:470(единое землепользование)	
Номер точки	Координаты, м		Описание закрепления на местности	Средняя квадратическая погрешность определения координат характерных точек границы части земельного участка, м
	X	Y		
1	2	3	4	5
15867	764051.74	1320546.95	данные отсутствуют	данные отсутствуют
15868	764048.4	1320542.11	данные отсутствуют	данные отсутствуют
15870	764689.69	1319636.9	данные отсутствуют	данные отсутствуют
15871	764705.72	1319633.62	данные отсутствуют	данные отсутствуют
15872	764719.46	1319621.02	данные отсутствуют	данные отсутствуют
15873	764736.42	1319606.86	данные отсутствуют	данные отсутствуют
15874	764750.25	1319582.06	данные отсутствуют	данные отсутствуют
15875	764761.7	1319555.15	данные отсутствуют	данные отсутствуют
15876	764769.88	1319538.78	данные отсутствуют	данные отсутствуют
15877	764786.19	1319498.94	данные отсутствуют	данные отсутствуют
15878	764790.4	1319486.32	данные отсутствуют	данные отсутствуют
15879	764804.17	1319462.17	данные отсутствуют	данные отсутствуют
15880	764804.81	1319460.57	данные отсутствуют	данные отсутствуют
15881	764825.77	1319421.33	данные отсутствуют	данные отсутствуют
15882	764829.35	1319415.84	данные отсутствуют	данные отсутствуют
15883	764842.5	1319390.03	данные отсутствуют	данные отсутствуют
15884	764844.69	1319385.74	данные отсутствуют	данные отсутствуют
Государственный регистратор			ФГИС ЕГРН	
полное наименование должности			подпись	
			инициалы, фамилия	

М.П.

Земельный участок				
(вид объекта недвижимости)				
Лист № ____ Раздела 4.2		Всего листов раздела 4.2 : ____		Всего разделов: ____
15.11.2021 № 99/2021/430683280				
Кадастровый номер:			02:17:000000:470(единое землепользование)	
Номер точки	Координаты, м		Описание закрепления на местности	Средняя квадратическая погрешность определения координат характерных точек границы части земельного участка, м
	X	Y		
1	2	3	4	5
15885	764844.71	1319385.7	данные отсутствуют	данные отсутствуют
15886	764863.76	1319368.89	данные отсутствуют	данные отсутствуют
15887	764903.3	1319356.25	данные отсутствуют	данные отсутствуют
15888	764927.35	1319342.56	данные отсутствуют	данные отсутствуют
15889	764939.63	1319322.92	данные отсутствуют	данные отсутствуют
15890	764940.65	1319302.18	данные отсутствуют	данные отсутствуют
15891	764931.51	1319280.44	данные отсутствуют	данные отсутствуют
15892	764928.13	1319269.74	данные отсутствуют	данные отсутствуют
15893	764925.76	1319253	данные отсутствуют	данные отсутствуют
15894	764930.49	1319239.06	данные отсутствуют	данные отсутствуют
15895	764938.85	1319220.02	данные отсутствуют	данные отсутствуют
15896	764942.54	1319207.13	данные отсутствуют	данные отсутствуют
15903	764570.88	1319809	данные отсутствуют	данные отсутствуют
15969	764948.39	1319155.23	данные отсутствуют	данные отсутствуют
15969	764948.39	1319155.23	данные отсутствуют	данные отсутствуют
15970	764943.72	1319185.43	данные отсутствуют	данные отсутствуют
15971	764943.49	1319169.37	данные отсутствуют	данные отсутствуют
Государственный регистратор			ФГИС ЕГРН	
полное наименование должности			подпись	
			инициалы, фамилия	

М.П.

Раздел 4.2

Выписка из Единого государственного реестра недвижимости об объекте недвижимости
Сведения о частях земельного участка

Земельный участок				
(вид объекта недвижимости)				
Лист № ____ Раздела 4.2		Всего листов раздела 4.2 : ____		Всего разделов: ____
15.11.2021 № 99/2021/430683280				
Кадастровый номер:			02:17:000000:470(единое землепользование)	
Номер точки	Координаты, м		Описание закрепления на местности	Средняя квадратическая погрешность определения координат характерных точек границы части земельного участка, м
	X	Y		
1	2	3	4	5
15972	763457.17	1320923.66	данные отсутствуют	данные отсутствуют
15972	763457.17	1320923.66	данные отсутствуют	данные отсутствуют
15973	763681	1320852.14	данные отсутствуют	данные отсутствуют
15977	764045.69	1320543.46	данные отсутствуют	данные отсутствуют
15978	764048.84	1320548.02	данные отсутствуют	данные отсутствуют
15979	764046.27	1320555.21	данные отсутствуют	данные отсутствуют
15980	764040.81	1320567.17	данные отсутствуют	данные отсутствуют
15981	764056.46	1320583.94	данные отсутствуют	данные отсутствуют
15982	764056.46	1320597.7	данные отсутствуют	данные отсутствуют
15983	764046.8	1320608.58	данные отсутствуют	данные отсутствуют
15984	764031.85	1320618.39	данные отсутствуют	данные отсутствуют
15985	764019.54	1320630.18	данные отсутствуют	данные отсутствуют
15986	764012.52	1320641.96	данные отсутствуют	данные отсутствуют
15987	764006.91	1320659.37	данные отсутствуют	данные отсутствуют
15988	763996.61	1320669.13	данные отсутствуют	данные отсутствуют
15989	763975.55	1320673.54	данные отсутствуют	данные отсутствуют
15990	763964.9	1320685.63	данные отсутствуют	данные отсутствуют
Государственный регистратор			ФГИС ЕГРН	
полное наименование должности			подпись	
			инициалы, фамилия	

М.П.

Земельный участок				
(вид объекта недвижимости)				
Лист № ____ Раздела 4.2		Всего листов раздела 4.2 : ____		Всего разделов: ____
15.11.2021 № 99/2021/430683280				
Кадастровый номер:			02:17:000000:470(единое землепользование)	
Номер точки	Координаты, м		Описание закрепления на местности	Средняя квадратическая погрешность определения координат характерных точек границы части земельного участка, м
	X	Y		
1	2	3	4	5
15991	763962.42	1320697.96	данные отсутствуют	данные отсутствуют
15992	763977.43	1320712.96	данные отсутствуют	данные отсутствуют
15993	763987.28	1320721.18	данные отсутствуют	данные отсутствуют
15994	763988.27	1320730.54	данные отсутствуют	данные отсутствуют
15995	763978.51	1320736.7	данные отсутствуют	данные отсутствуют
15996	763957.32	1320737.33	данные отсутствуют	данные отсутствуют
15997	763937.34	1320743.31	данные отсутствуют	данные отсутствуют
15998	763922.46	1320754.75	данные отсутствуют	данные отсутствуют
15999	763896.26	1320772.41	данные отсутствуют	данные отсутствуют
16000	763880.65	1320778.55	данные отсутствуют	данные отсутствуют
16001	763853.57	1320777.75	данные отсутствуют	данные отсутствуют
16002	763826.95	1320799.91	данные отсутствуют	данные отсутствуют
16003	763824.12	1320818.54	данные отсутствуют	данные отсутствуют
16004	763815.89	1320832.25	данные отсутствуют	данные отсутствуют
16005	763795.22	1320842.87	данные отсутствуют	данные отсутствуют
16006	763772.84	1320848.05	данные отсутствуют	данные отсутствуют
16007	763741.33	1320860.07	данные отсутствуют	данные отсутствуют
Государственный регистратор			ФГИС ЕГРН	
полное наименование должности			подпись	
			инициалы, фамилия	

М.П.

Земельный участок				
(вид объекта недвижимости)				
Лист № ____ Раздела 4.2		Всего листов раздела 4.2 : ____		Всего разделов: ____
15.11.2021 № 99/2021/430683280				
Кадастровый номер:			02:17:000000:470(единое землепользование)	
Номер точки	Координаты, м		Описание закрепления на местности	Средняя квадратическая погрешность определения координат характерных точек границы части земельного участка, м
	X	Y		
1	2	3	4	5
16008	763709.1	1320870.46	данные отсутствуют	данные отсутствуют
16009	763685.14	1320881.42	данные отсутствуют	данные отсутствуют
16010	763656.64	1320898.52	данные отсутствуют	данные отсутствуют
16011	763625.45	1320906.68	данные отсутствуют	данные отсутствуют
16012	763599.21	1320923.8	данные отсутствуют	данные отсутствуют
16013	763568.71	1320935.1	данные отсутствуют	данные отсутствуют
16014	763504.69	1320929.96	данные отсутствуют	данные отсутствуют
16015	763490.95	1320929.96	данные отсутствуют	данные отсутствуют
16016	763468.92	1320929.39	данные отсутствуют	данные отсутствуют
16017	763307.79	1320928.03	данные отсутствуют	данные отсутствуют
16017	763307.79	1320928.03	данные отсутствуют	данные отсутствуют
16018	763327	1320889.98	данные отсутствуют	данные отсутствуют
16019	763444.11	1320917.48	данные отсутствуют	данные отсутствуют
16020	763423.03	1320909.91	данные отсутствуют	данные отсутствуют
16021	763385.45	1320915.64	данные отсутствуют	данные отсутствуют
16022	764691.95	1319633.56	данные отсутствуют	данные отсутствуют
16022	764691.95	1319633.56	данные отсутствуют	данные отсутствуют
Государственный регистратор			ФГИС ЕГРН	
полное наименование должности			подпись	
			инициалы, фамилия	

М.П.

Земельный участок				
(вид объекта недвижимости)				
Лист № ____ Раздела 4.2		Всего листов раздела 4.2 : ____		Всего разделов: ____
15.11.2021 № 99/2021/430683280				
Кадастровый номер:			02:17:000000:470(единое землепользование)	
Номер точки	Координаты, м		Описание закрепления на местности	Средняя квадратическая погрешность определения координат характерных точек границы части земельного участка, м
	X	Y		
1	2	3	4	5
16023	764766.62	1319538.62	данные отсутствуют	данные отсутствуют
16024	764758.96	1319553.93	данные отсутствуют	данные отсутствуют
16025	764747.52	1319580.81	данные отсутствуют	данные отсутствуют
16026	764733.94	1319605.15	данные отсутствуют	данные отсутствуют
16027	764717.46	1319618.78	данные отсутствуют	данные отсутствуют
16028	764704	1319631.12	данные отсутствуют	данные отсутствуют
16033	762285.48	1326094.65	данные отсутствуют	данные отсутствуют
16034	762312.45	1326132.96	данные отсутствуют	данные отсутствуют
16035	762355.79	1326202.41	данные отсутствуют	данные отсутствуют
16036	762384.49	1326241.45	данные отсутствуют	данные отсутствуют
16037	762414.97	1326279.77	данные отсутствуют	данные отсутствуют
16038	762447.89	1326292.26	данные отсутствуют	данные отсутствуют
16039	762477.38	1326325.16	данные отсутствуют	данные отсутствуют
16040	762504.84	1326368.63	данные отсутствуют	данные отсутствуют
16041	762540.6	1326425.1	данные отсутствуют	данные отсутствуют
16042	762567.28	1326451.71	данные отсутствуют	данные отсутствуют
16043	762614.55	1326479.35	данные отсутствуют	данные отсутствуют
Государственный регистратор			ФГИС ЕГРН	
полное наименование должности			подпись	
			инициалы, фамилия	

М.П.

Раздел 4.2

Выписка из Единого государственного реестра недвижимости об объекте недвижимости
Сведения о частях земельного участка

Земельный участок				
(вид объекта недвижимости)				
Лист № ____ Раздела 4.2		Всего листов раздела 4.2 : ____		Всего разделов: ____
15.11.2021 № 99/2021/430683280				
Кадастровый номер:			02:17:000000:470(единое землепользование)	
Номер точки	Координаты, м		Описание закрепления на местности	Средняя квадратическая погрешность определения координат характерных точек границы части земельного участка, м
	X	Y		
1	2	3	4	5
16044	762663.66	1326497.62	данные отсутствуют	данные отсутствуют
16045	762741.44	1326557.11	данные отсутствуют	данные отсутствуют
16046	762809.04	1326613.25	данные отсутствуют	данные отсутствуют
16047	762866.3	1326669.36	данные отсутствуют	данные отсутствуют
16048	762912.13	1326724.36	данные отсутствуют	данные отсутствуют
16049	762914.33	1326724.47	данные отсутствуют	данные отсутствуют
16050	762914.43	1326722.44	данные отсутствуют	данные отсутствуют
16051	762868.45	1326667.27	данные отсутствуют	данные отсутствуют
16052	762811.01	1326610.99	данные отсутствуют	данные отсутствуют
16053	762743.29	1326554.75	данные отсутствуют	данные отсутствуют
16054	762664.91	1326494.88	данные отсутствуют	данные отсутствуют
16055	762615.72	1326476.58	данные отсутствуют	данные отсутствуют
16056	762568.96	1326449.22	данные отсутствуют	данные отсутствуют
16057	762542.84	1326423.1	данные отсутствуют	данные отсутствуют
16058	762507.38	1326367.03	данные отсутствуют	данные отсутствуют
16059	762479.7	1326323.25	данные отсутствуют	данные отсутствуют
16060	762449.29	1326289.59	данные отсутствуют	данные отсутствуют
Государственный регистратор			ФГИС ЕГРН	
полное наименование должности			подпись	
			инициалы, фамилия	

М.П.

Земельный участок				
(вид объекта недвижимости)				
Лист № ____ Раздела 4.2		Всего листов раздела 4.2 : ____		Всего разделов: ____
15.11.2021 № 99/2021/430683280				
Кадастровый номер:			02:17:000000:470(единое землепользование)	
Номер точки	Координаты, м		Описание закрепления на местности	Средняя квадратическая погрешность определения координат характерных точек границы части земельного участка, м
	X	Y		
1	2	3	4	5
16061	762416.42	1326277.12	данные отсутствуют	данные отсутствуют
16062	762386.86	1326239.61	данные отсутствуют	данные отсутствуют
16063	762358.24	1326200.68	данные отсутствуют	данные отсутствуют
16064	762314.93	1326131.27	данные отсутствуют	данные отсутствуют
16065	762287.22	1326091.97	данные отсутствуют	данные отсутствуют
16066	762242.71	1325870.4	данные отсутствуют	данные отсутствуют
16067	762241.78	1325858.31	данные отсутствуют	данные отсутствуют
16068	762237.77	1325836.59	данные отсутствуют	данные отсутствуют
16069	762235.85	1325814.81	данные отсутствуют	данные отсутствуют
16070	762229.04	1325803.35	данные отсутствуют	данные отсутствуют
16071	762184.28	1325733.2	данные отсутствуют	данные отсутствуют
16072	762185.48	1325726.09	данные отсутствуют	данные отсутствуют
16073	762181.11	1325716.42	данные отсутствуют	данные отсутствуют
16074	762184.43	1325629.21	данные отсутствуют	данные отсутствуют
16075	762188.4	1325626.17	данные отсутствуют	данные отсутствуют
16076	762191.81	1325613.76	данные отсутствуют	данные отсутствуют
16077	762187.12	1325600.92	данные отсутствуют	данные отсутствуют
Государственный регистратор			ФГИС ЕГРН	
полное наименование должности			подпись	
			инициалы, фамилия	

М.П.

Раздел 4.2

Выписка из Единого государственного реестра недвижимости об объекте недвижимости
Сведения о частях земельного участка

Земельный участок				
(вид объекта недвижимости)				
Лист № ____ Раздела 4.2		Всего листов раздела 4.2 : ____		Всего разделов: ____
15.11.2021 № 99/2021/430683280				
Кадастровый номер:			02:17:000000:470(единое землепользование)	
Номер точки	Координаты, м		Описание закрепления на местности	Средняя квадратическая погрешность определения координат характерных точек границы части земельного участка, м
	X	Y		
1	2	3	4	5
16078	762180.81	1325590.13	данные отсутствуют	данные отсутствуют
16079	761855	1324889.9	данные отсутствуют	данные отсутствуют
16080	761819.73	1324849.94	данные отсутствуют	данные отсутствуют
16081	761812.07	1324829.03	данные отсутствуют	данные отсутствуют
16082	761805.74	1324817.16	данные отсутствуют	данные отсутствуют
16083	761792.59	1324743.46	данные отсутствуют	данные отсутствуют
16084	761795.5	1324735.11	данные отсутствуют	данные отсутствуют
16085	761791.95	1324727.48	данные отсутствуют	данные отсутствуют
16086	761784.12	1324723.34	данные отсутствуют	данные отсутствуют
16087	761775.84	1324703.68	данные отсутствуют	данные отсутствуют
16088	761782.36	1324696.56	данные отсутствуют	данные отсутствуют
16089	761784.39	1324687.72	данные отсутствуют	данные отсутствуют
16090	761777.59	1324679.22	данные отсутствуют	данные отсутствуют
16091	761773.14	1324671.32	данные отсутствуют	данные отсутствуют
16092	761773.09	1324670.49	данные отсутствуют	данные отсутствуют
16093	761776.9	1324663.35	данные отсутствуют	данные отсутствуют
16094	761786.78	1324657.31	данные отсутствуют	данные отсутствуют
Государственный регистратор			ФГИС ЕГРН	
полное наименование должности			подпись	
			инициалы, фамилия	

М.П.

Земельный участок				
(вид объекта недвижимости)				
Лист № ____ Раздела 4.2		Всего листов раздела 4.2 : ____		Всего разделов: ____
15.11.2021 № 99/2021/430683280				
Кадастровый номер:			02:17:000000:470(единое землепользование)	
Номер точки	Координаты, м		Описание закрепления на местности	Средняя квадратическая погрешность определения координат характерных точек границы части земельного участка, м
	X	Y		
1	2	3	4	5
16095	761800.67	1324650.81	данные отсутствуют	данные отсутствуют
16096	761804.58	1324641.31	данные отсутствуют	данные отсутствуют
16097	761812.5	1324632.81	данные отсутствуют	данные отсутствуют
16098	761820.85	1324621.57	данные отсутствуют	данные отсутствуют
16099	761820.85	1324609.02	данные отсутствуют	данные отсутствуют
16100	761821.36	1324603.43	данные отсутствуют	данные отсутствуют
16101	761830.99	1324595.92	данные отсутствуют	данные отсутствуют
16102	761833.16	1324592.06	данные отсутствуют	данные отсутствуют
16103	762030.97	1324461.69	данные отсутствуют	данные отсутствуют
16104	762048.96	1324451.87	данные отсутствуют	данные отсутствуют
16105	762062.59	1324422.35	данные отсутствуют	данные отсутствуют
16106	762091.48	1324397.75	данные отсутствуют	данные отсутствуют
16107	762097.26	1324378.08	данные отсутствуют	данные отсутствуют
16108	762105.28	1324329.37	данные отсутствуют	данные отсутствуют
16109	762098.43	1324294	данные отсутствуют	данные отсутствуют
16110	762100.71	1324255.29	данные отсутствуют	данные отсутствуют
16111	762113.29	1324187.78	данные отсутствуют	данные отсутствуют
Государственный регистратор			ФГИС ЕГРН	
полное наименование должности			подпись	
			инициалы, фамилия	

М.П.

Раздел 4.2

Выписка из Единого государственного реестра недвижимости об объекте недвижимости
Сведения о частях земельного участка

Земельный участок				
(вид объекта недвижимости)				
Лист № ____ Раздела 4.2		Всего листов раздела 4.2 : ____		Всего разделов: ____
15.11.2021 № 99/2021/430683280				
Кадастровый номер:			02:17:000000:470(единое землепользование)	
Номер точки	Координаты, м		Описание закрепления на местности	Средняя квадратическая погрешность определения координат характерных точек границы части земельного участка, м
	X	Y		
1	2	3	4	5
16112	762130.49	1324125.13	данные отсутствуют	данные отсутствуют
16113	762124.57	1324101.98	данные отсутствуют	данные отсутствуют
16114	762129.57	1324081.4	данные отсутствуют	данные отсутствуют
16115	762138.4	1324068.7	данные отсутствуют	данные отсутствуют
16116	762151.86	1324060.28	данные отсутствуют	данные отсутствуют
16117	762159.97	1324045.74	данные отсутствуют	данные отсутствуют
16118	762166.26	1324027.99	данные отсутствуют	данные отсутствуют
16119	762159.15	1324011.55	данные отсутствуют	данные отсутствуют
16120	762150.32	1324001.08	данные отсутствуют	данные отсутствуют
16121	762150.32	1323995.99	данные отсутствуют	данные отсутствуют
16122	762152.53	1323979.43	данные отсутствуют	данные отсутствуют
16123	762158.2	1323974.27	данные отсутствуют	данные отсутствуют
16124	762167.4	1323970.7	данные отсутствуют	данные отсутствуют
16125	762169.82	1323964.92	данные отсутствуют	данные отсутствуют
16126	762169.82	1323946.62	данные отсутствуют	данные отсутствуют
16127	762174.75	1323941.69	данные отсутствуют	данные отсутствуют
16128	762180.42	1323940.59	данные отсутствуют	данные отсутствуют
Государственный регистратор			ФГИС ЕГРН	
полное наименование должности			подпись	
			инициалы, фамилия	

М.П.

Земельный участок				
(вид объекта недвижимости)				
Лист № ____ Раздела 4.2		Всего листов раздела 4.2 : ____		Всего разделов: ____
15.11.2021 № 99/2021/430683280				
Кадастровый номер:			02:17:000000:470(единое землепользование)	
Номер точки	Координаты, м		Описание закрепления на местности	Средняя квадратическая погрешность определения координат характерных точек границы части земельного участка, м
	X	Y		
1	2	3	4	5
16129	762187.6	1323930.51	данные отсутствуют	данные отсутствуют
16130	762187.6	1323921.46	данные отсутствуют	данные отсутствуют
16131	762189.82	1323907.08	данные отсутствуют	данные отсутствуют
16132	762200.33	1323894.9	данные отсутствуют	данные отсутствуют
16133	762213.05	1323885.03	данные отсутствуют	данные отсутствуют
16134	762223.12	1323872.93	данные отсутствуют	данные отсутствуют
16135	762226.56	1323858.03	данные отсутствуют	данные отсутствуют
16136	762231.1	1323839.87	данные отсутствуют	данные отсутствуют
16137	762241.42	1323820.33	данные отсутствуют	данные отсутствуют
16138	762247.15	1323804.3	данные отсутствуют	данные отсутствуют
16139	762255.69	1323782.68	данные отсутствуют	данные отсутствуют
16140	762265.01	1323768.02	данные отсутствуют	данные отсутствуют
16141	762263.06	1323754.79	данные отсутствуют	данные отсутствуют
16142	762247.78	1323731.01	данные отсутствуют	данные отсутствуют
16143	762246.7	1323719.72	данные отсутствуют	данные отсутствуют
16144	762254.51	1323702.43	данные отсутствуют	данные отсутствуют
16145	762264.31	1323688	данные отсутствуют	данные отсутствуют
Государственный регистратор			ФГИС ЕГРН	
полное наименование должности			подпись	
			инициалы, фамилия	

М.П.

Земельный участок				
(вид объекта недвижимости)				
Лист № ____ Раздела 4.2		Всего листов раздела 4.2 : ____		Всего разделов: ____
15.11.2021 № 99/2021/430683280				
Кадастровый номер:			02:17:000000:470(единое землепользование)	
Номер точки	Координаты, м		Описание закрепления на местности	Средняя квадратическая погрешность определения координат характерных точек границы части земельного участка, м
	X	Y		
1	2	3	4	5
16146	762272.96	1323668.5	данные отсутствуют	данные отсутствуют
16147	762270.04	1323660.48	данные отсутствуют	данные отсутствуют
16312	762032.16	1324457.81	данные отсутствуют	данные отсутствуют
16312	762032.16	1324457.81	данные отсутствуют	данные отсутствуют
16313	762106.09	1324042	данные отсутствуют	данные отсутствуют
16314	762267.84	1323663.02	данные отсутствуют	данные отсутствуют
16315	762269.93	1323668.92	данные отсутствуют	данные отсутствуют
16316	762261.64	1323686.62	данные отсутствуют	данные отсутствуют
16317	762251.83	1323701.07	данные отсутствуют	данные отсутствуют
16318	762243.68	1323719.61	данные отсутствуют	данные отсутствуют
16319	762245.06	1323732.32	данные отсутствуют	данные отсутствуют
16320	762260.36	1323756.13	данные отсутствуют	данные отсутствуют
16321	762261.96	1323767.86	данные отсутствуют	данные отсутствуют
16322	762252.95	1323781.43	данные отсутствуют	данные отсутствуют
16323	762244.34	1323803.27	данные отсутствуют	данные отсутствуют
16324	762238.63	1323819.22	данные отсутствуют	данные отсутствуют
16325	762228.23	1323838.97	данные отсутствуют	данные отсутствуют
Государственный регистратор			ФГИС ЕГРН	
полное наименование должности			подпись	
			инициалы, фамилия	

М.П.

Земельный участок				
(вид объекта недвижимости)				
Лист № ____ Раздела 4.2		Всего листов раздела 4.2 : ____		Всего разделов: ____
15.11.2021 № 99/2021/430683280				
Кадастровый номер:			02:17:000000:470(единое землепользование)	
Номер точки	Координаты, м		Описание закрепления на местности	Средняя квадратическая погрешность определения координат характерных точек границы части земельного участка, м
	X	Y		
1	2	3	4	5
16326	762223.64	1323857.34	данные отсутствуют	данные отсутствуют
16327	762220.28	1323871.9	данные отсутствуют	данные отсутствуют
16328	762210.87	1323882.97	данные отсутствуют	данные отсутствуют
16329	762198.15	1323892.83	данные отсутствуют	данные отсутствуют
16330	762186.92	1323906.2	данные отсутствуют	данные отсутствуют
16331	762184.6	1323921.34	данные отсутствуют	данные отсутствуют
16332	762184.6	1323930.01	данные отсутствуют	данные отсутствуют
16333	762178.41	1323938.27	данные отсутствуют	данные отсутствуют
16334	762173	1323939.2	данные отсутствуют	данные отсутствуют
16335	762166.82	1323946	данные отсутствуют	данные отсутствуют
16336	762166.82	1323964.6	данные отсутствуют	данные отсутствуют
16337	762164.93	1323968.88	данные отсутствуют	данные отсутствуют
16338	762156.42	1323971.84	данные отсутствуют	данные отсутствуют
16339	762149.63	1323978.49	данные отсутствуют	данные отсутствуют
16340	762147.32	1323995.89	данные отсутствуют	данные отсутствуют
16341	762147.67	1324002.6	данные отсутствуют	данные отсутствуют
16342	762156.71	1324013.32	данные отсутствуют	данные отсутствуют
Государственный регистратор			ФГИС ЕГРН	
полное наименование должности			подпись	
			инициалы, фамилия	

М.П.

Раздел 4.2

Выписка из Единого государственного реестра недвижимости об объекте недвижимости
Сведения о частях земельного участка

Земельный участок				
(вид объекта недвижимости)				
Лист № ____ Раздела 4.2		Всего листов раздела 4.2 : ____		Всего разделов: ____
15.11.2021 № 99/2021/430683280				
Кадастровый номер:			02:17:000000:470(единое землепользование)	
Номер точки	Координаты, м		Описание закрепления на местности	Средняя квадратическая погрешность определения координат характерных точек границы части земельного участка, м
	X	Y		
1	2	3	4	5
16343	762163.26	1324028.61	данные отсутствуют	данные отсутствуют
16344	762157.21	1324044.57	данные отсутствуют	данные отсутствуют
16345	762149.43	1324058.47	данные отсутствуют	данные отсутствуют
16346	762136.12	1324066.72	данные отсутствуют	данные отсутствуют
16347	762126.72	1324080.42	данные отсутствуют	данные отсутствуют
16348	762121.57	1324102.36	данные отсутствуют	данные отсутствуют
16349	762127.49	1324125.48	данные отсутствуют	данные отсутствуют
16350	762110.36	1324187.17	данные отсутствуют	данные отсутствуют
16351	762097.72	1324255.02	данные отсутствуют	данные отсутствуют
16352	762095.45	1324294.39	данные отсутствуют	данные отсутствуют
16353	762102.29	1324329.68	данные отсутствуют	данные отсутствуют
16354	762094.32	1324377.49	данные отсутствуют	данные отсутствуют
16355	762088.73	1324396.47	данные отсутствуют	данные отсутствуют
16356	762060.01	1324420.79	данные отсутствуют	данные отсутствуют
16357	762046.45	1324450.15	данные отсутствуют	данные отсутствуют
16358	761780.06	1324658.02	данные отсутствуют	данные отсутствуют
16358	761780.06	1324658.02	данные отсутствуют	данные отсутствуют
Государственный регистратор			ФГИС ЕГРН	
полное наименование должности			подпись	
			инициалы, фамилия	

М.П.

Земельный участок				
(вид объекта недвижимости)				
Лист № ____ Раздела 4.2		Всего листов раздела 4.2 : ____		Всего разделов: ____
15.11.2021 № 99/2021/430683280				
Кадастровый номер:			02:17:000000:470(единое землепользование)	
Номер точки	Координаты, м		Описание закрепления на местности	Средняя квадратическая погрешность определения координат характерных точек границы части земельного участка, м
	X	Y		
1	2	3	4	5
16359	761828.95	1324593.41	данные отсутствуют	данные отсутствуют
16360	761828.52	1324594.18	данные отсутствуют	данные отсутствуют
16361	761818.44	1324602.5	данные отсутствуют	данные отсутствуют
16362	761817.85	1324608.95	данные отсутствуют	данные отсутствуют
16363	761817.85	1324621.06	данные отсутствуют	данные отсутствуют
16364	761810.18	1324630.92	данные отсутствуют	данные отсутствуют
16365	761801.91	1324639.92	данные отсутствуют	данные отсутствуют
16366	761798.12	1324649.11	данные отсутствуют	данные отсутствуют
16367	761785.31	1324654.7	данные отсутствуют	данные отсутствуют
16368	761791.04	1324739.77	данные отсутствуют	данные отсутствуют
16368	761791.04	1324739.77	данные отсутствуют	данные отсутствуют
16369	761785.96	1324727.71	данные отсутствуют	данные отсутствуют
16370	761790.07	1324729.88	данные отсутствуют	данные отсутствуют
16371	761792.51	1324735.73	данные отсутствуют	данные отсутствуют
16372	761774.93	1324700.74	данные отсутствуют	данные отсутствуют
16372	761774.93	1324700.74	данные отсутствуют	данные отсутствуют
16373	761773.56	1324678.15	данные отсутствуют	данные отсутствуют
Государственный регистратор			ФГИС ЕГРН	
полное наименование должности			подпись	
			инициалы, фамилия	

М.П.

Земельный участок				
(вид объекта недвижимости)				
Лист № ____ Раздела 4.2		Всего листов раздела 4.2 : ____		Всего разделов: ____
15.11.2021 № 99/2021/430683280				
Кадастровый номер:			02:17:000000:470(единое землепользование)	
Номер точки	Координаты, м		Описание закрепления на местности	Средняя квадратическая погрешность определения координат характерных точек границы части земельного участка, м
	X	Y		
1	2	3	4	5
16374	761775.17	1324681	данные отсутствуют	данные отсутствуют
16375	761781.55	1324688.98	данные отсутствуют	данные отсутствуют
16376	761779.6	1324695.35	данные отсутствуют	данные отсутствуют
16377	762184.13	1325625.99	данные отсутствуют	данные отсутствуют
16377	762184.13	1325625.99	данные отсутствуют	данные отсутствуют
16378	762181.44	1325596.91	данные отсутствуют	данные отсутствуют
16379	762184.44	1325602.28	данные отсутствуют	данные отсутствуют
16380	762188.82	1325614.32	данные отсутствуют	данные отсутствуют
16381	762185.67	1325624.83	данные отсутствуют	данные отсутствуют
16382	762181.96	1325730.36	данные отсутствуют	данные отсутствуют
16382	762181.96	1325730.36	данные отсутствуют	данные отсутствуют
16383	762180.22	1325721.46	данные отсутствуют	данные отсутствуют
16384	762182.54	1325726.85	данные отсутствуют	данные отсутствуют
16385	762234.5	1325833.4	данные отсутствуют	данные отсутствуют
16385	762234.5	1325833.4	данные отсутствуют	данные отсутствуют
16386	762230.57	1325811.76	данные отсутствуют	данные отсутствуют
16387	762233.09	1325816.03	данные отсутствуют	данные отсутствуют
Государственный регистратор			ФГИС ЕГРН	
полное наименование должности			подпись	
			инициалы, фамилия	

М.П.

Земельный участок				
(вид объекта недвижимости)				
Лист № ____ Раздела 4.2		Всего листов раздела 4.2 : ____		Всего разделов: ____
15.11.2021 № 99/2021/430683280				
Кадастровый номер:			02:17:000000:470(единое землепользование)	
Номер точки	Координаты, м		Описание закрепления на местности	Средняя квадратическая погрешность определения координат характерных точек границы части земельного участка, м
	X	Y		
1	2	3	4	5
16425	762240.87	1325875.36	данные отсутствуют	данные отсутствуют
16425	762240.87	1325875.36	данные отсутствуют	данные отсутствуют
16426	762274.29	1326079.9	данные отсутствуют	данные отсутствуют
16427	762267.49	1326073.88	данные отсутствуют	данные отсутствуют
16428	762247.05	1326070.56	данные отсутствуют	данные отсутствуют
16429	762243.54	1326063.03	данные отсутствуют	данные отсутствуют
16430	762244.03	1326054.3	данные отсутствуют	данные отсутствуют
16431	762237.84	1326033.5	данные отсутствуют	данные отсутствуют
16432	762225.52	1326022.99	данные отсутствуют	данные отсутствуют
16433	762217.36	1326018.64	данные отсутствуют	данные отсутствуют
16434	762209.75	1326002.34	данные отсутствуют	данные отсутствуют
16435	762214.16	1325981.4	данные отсутствуют	данные отсутствуют
16436	762227.23	1325965.47	данные отсутствуют	данные отсутствуют
16437	762238.92	1325946.2	данные отсутствуют	данные отсутствуют
16438	762237.17	1325931.35	данные отсутствуют	данные отсутствуют
16439	762229.18	1325925.49	данные отсутствуют	данные отсутствуют
16440	762229.18	1325919.72	данные отсутствуют	данные отсутствуют
Государственный регистратор			ФГИС ЕГРН	
полное наименование должности			подпись	
			инициалы, фамилия	

М.П.

Раздел 4.2

Выписка из Единого государственного реестра недвижимости об объекте недвижимости
Сведения о частях земельного участка

Земельный участок				
(вид объекта недвижимости)				
Лист № ____ Раздела 4.2		Всего листов раздела 4.2 : ____		Всего разделов: ____
15.11.2021 № 99/2021/430683280				
Кадастровый номер:			02:17:000000:470(единое землепользование)	
Номер точки	Координаты, м		Описание закрепления на местности	Средняя квадратическая погрешность определения координат характерных точек границы части земельного участка, м
	X	Y		
1	2	3	4	5
16441	762237.08	1325915.38	данные отсутствуют	данные отсутствуют
16442	762240.82	1325904.58	данные отсутствуют	данные отсутствуют
16443	762233.74	1325896.95	данные отсутствуют	данные отсутствуют
16444	762233.2	1325884.59	данные отсутствуют	данные отсутствуют
16445	762234.13	1325881.8	данные отсутствуют	данные отсутствуют
16446	762168.97	1325649.85	данные отсутствуют	данные отсутствуют
16446	762168.97	1325649.85	данные отсутствуют	данные отсутствуют
16447	762165.49	1325716.85	данные отсутствуют	данные отсутствуют
16448	762155.7	1325707.06	данные отсутствуют	данные отсутствуют
16449	762153.46	1325687.46	данные отсутствуют	данные отсутствуют
16450	762150.69	1325668.61	данные отсутствуют	данные отсутствуют
16451	762157.03	1325660.68	данные отсутствуют	данные отсутствуют
16452	762167.68	1325652.73	данные отсутствуют	данные отсутствуют
16454	761935.8	1325182.98	данные отсутствуют	данные отсутствуют
16455	761937.32	1325186.02	данные отсутствуют	данные отсутствуют
16456	761958.16	1325224.71	данные отсутствуют	данные отсутствуют
16457	761998.33	1325271.2	данные отсутствуют	данные отсутствуют
Государственный регистратор			ФГИС ЕГРН	
полное наименование должности			подпись	
			инициалы, фамилия	

М.П.

Земельный участок				
(вид объекта недвижимости)				
Лист № ____ Раздела 4.2		Всего листов раздела 4.2 : ____		Всего разделов: ____
15.11.2021 № 99/2021/430683280				
Кадастровый номер:			02:17:000000:470(единое землепользование)	
Номер точки	Координаты, м		Описание закрепления на местности	Средняя квадратическая погрешность определения координат характерных точек границы части земельного участка, м
	X	Y		
1	2	3	4	5
16458	762038.35	1325314.66	данные отсутствуют	данные отсутствуют
16459	762063.68	1325360.06	данные отсутствуют	данные отсутствуют
16460	762076.79	1325374.88	данные отсутствуют	данные отсутствуют
16461	762091.5	1325398.07	данные отсутствуют	данные отсутствуют
16462	762098.86	1325432.06	данные отсутствуют	данные отсутствуют
16463	762098.86	1325446.32	данные отсутствуют	данные отсутствуют
16464	762099.93	1325458.26	данные отсутствуют	данные отсутствуют
16465	762127.9	1325483.36	данные отсутствуют	данные отсутствуют
16466	762138.06	1325498.6	данные отсутствуют	данные отсутствуют
16467	762149.54	1325521.55	данные отсутствуют	данные отсутствуют
16468	762156.35	1325533.08	данные отсутствуют	данные отсутствуют
16469	762150.28	1325538.22	данные отсутствуют	данные отсутствуют
16470	762141.35	1325538.51	данные отсутствуют	данные отсутствуют
16471	762128.12	1325548.73	данные отсутствуют	данные отсутствуют
16472	762126.99	1325560.11	данные отсутствуют	данные отсутствуют
16473	762131.22	1325578.96	данные отсутствуют	данные отсутствуют
16474	762139.7	1325591.09	данные отсутствуют	данные отсутствуют
Государственный регистратор			ФГИС ЕГРН	
полное наименование должности			подпись	
			инициалы, фамилия	

М.П.

Земельный участок				
(вид объекта недвижимости)				
Лист № ____ Раздела 4.2		Всего листов раздела 4.2 : ____		Всего разделов: ____
15.11.2021 № 99/2021/430683280				
Кадастровый номер:			02:17:000000:470(единое землепользование)	
Номер точки	Координаты, м		Описание закрепления на местности	Средняя квадратическая погрешность определения координат характерных точек границы части земельного участка, м
	X	Y		
1	2	3	4	5
16475	762152.14	1325592.06	данные отсутствуют	данные отсутствуют
16476	762154.83	1325587.22	данные отсутствуют	данные отсутствуют
16477	762162.73	1325581.95	данные отсутствуют	данные отсутствуют
16478	762168.45	1325643.69	данные отсутствуют	данные отсутствуют
16479	762165.11	1325651.14	данные отсутствуют	данные отсутствуют
16480	762154.82	1325658.64	данные отсутствуют	данные отсутствуют
16481	762147.63	1325668.4	данные отсутствуют	данные отсутствуют
16482	762150.49	1325687.87	данные отсутствуют	данные отсутствуют
16483	762153.21	1325708.81	данные отсутствуют	данные отсутствуют
16484	762164.9	1325720.21	данные отсутствуют	данные отсутствуют
16485	762239.49	1325867.66	данные отсутствуют	данные отсутствуют
16486	762239.89	1325872.85	данные отсутствуют	данные отсутствуют
16487	762231.42	1325880.46	данные отсутствуют	данные отсутствуют
16488	762230.19	1325884.45	данные отсутствуют	данные отсутствуют
16489	762231.17	1325898.59	данные отсутствуют	данные отсутствуют
16490	762237.95	1325905.9	данные отсутствуют	данные отсутствуют
16491	762234.55	1325913.68	данные отсутствуют	данные отсутствуют
Государственный регистратор			ФГИС ЕГРН	
полное наименование должности			подпись	
			инициалы, фамилия	

М.П.

Земельный участок				
(вид объекта недвижимости)				
Лист № ____ Раздела 4.2		Всего листов раздела 4.2 : ____		Всего разделов: ____
15.11.2021 № 99/2021/430683280				
Кадастровый номер:			02:17:000000:470(единое землепользование)	
Номер точки	Координаты, м		Описание закрепления на местности	Средняя квадратическая погрешность определения координат характерных точек границы части земельного участка, м
	X	Y		
1	2	3	4	5
16492	762226.18	1325918.79	данные отсутствуют	данные отсутствуют
16493	762226.79	1325927.46	данные отсутствуют	данные отсутствуют
16494	762234.84	1325933.37	данные отсутствуют	данные отсутствуют
16495	762235.89	1325945.95	данные отсутствуют	данные отсутствуют
16496	762224.74	1325963.79	данные отсутствуют	данные отсутствуют
16497	762211.3	1325980.42	данные отсутствуют	данные отсутствуют
16498	762206.82	1326003.15	данные отсутствуют	данные отсутствуют
16499	762215.5	1326021.05	данные отсутствуют	данные отсутствуют
16500	762223.96	1326025.56	данные отсутствуют	данные отсутствуют
16501	762235.54	1326035.49	данные отсутствуют	данные отсутствуют
16502	762241.08	1326054.87	данные отсутствуют	данные отсутствуют
16503	762240.66	1326063.94	данные отсутствуют	данные отсутствуют
16504	762245.79	1326073.39	данные отсутствуют	данные отсутствуют
16505	762266.57	1326076.77	данные отсутствуют	данные отсутствуют
16506	762274.06	1326083.53	данные отсутствуют	данные отсутствуют
16564	761939.1	1325182.88	данные отсутствуют	данные отсутствуют
16564	761939.1	1325182.88	данные отсутствуют	данные отсутствуют
Государственный регистратор			ФГИС ЕГРН	
полное наименование должности			подпись	
			инициалы, фамилия	

М.П.

Раздел 4.2

Выписка из Единого государственного реестра недвижимости об объекте недвижимости
Сведения о частях земельного участка

Земельный участок				
(вид объекта недвижимости)				
Лист № ____ Раздела 4.2		Всего листов раздела 4.2 : ____		Всего разделов: ____
15.11.2021 № 99/2021/430683280				
Кадастровый номер:			02:17:000000:470(единое землепользование)	
Номер точки	Координаты, м		Описание закрепления на местности	Средняя квадратическая погрешность определения координат характерных точек границы части земельного участка, м
	X	Y		
1	2	3	4	5
16565	762162.46	1325578.54	данные отсутствуют	данные отсутствуют
16566	762152.39	1325585.44	данные отсутствуют	данные отсутствуют
16567	762150.03	1325589.68	данные отсутствуют	данные отсутствуют
16568	762140.82	1325588.23	данные отсутствуют	данные отсутствуют
16569	762133.89	1325577.55	данные отсутствуют	данные отсутствуют
16570	762129.98	1325559.71	данные отсутствуют	данные отсутствуют
16571	762131.03	1325549.71	данные отсутствуют	данные отсутствуют
16572	762142.72	1325541.22	данные отсутствуют	данные отсутствуют
16573	762151.8	1325540.86	данные отсутствуют	данные отсутствуют
16574	762159.57	1325532.65	данные отсутствуют	данные отсутствуют
16575	762152.15	1325520.07	данные отсутствуют	данные отсутствуют
16576	762140.61	1325497.02	данные отсутствуют	данные отсутствуют
16577	762130.04	1325481.25	данные отсутствуют	данные отсутствуют
16578	762102.4	1325456.44	данные отсутствуют	данные отсутствуют
16579	762101.86	1325446.2	данные отсутствуют	данные отсутствуют
16580	762101.83	1325431.58	данные отсутствуют	данные отсутствуют
16581	762094.18	1325396.69	данные отсутствуют	данные отсутствуют
Государственный регистратор			ФГИС ЕГРН	
полное наименование должности			подпись	
			инициалы, фамилия	

М.П.

Земельный участок				
(вид объекта недвижимости)				
Лист № ____ Раздела 4.2		Всего листов раздела 4.2: ____		Всего разделов: ____
15.11.2021 № 99/2021/430683280				
Кадастровый номер:			02:17:000000:470(единое землепользование)	
Номер точки	Координаты, м		Описание закрепления на местности	Средняя квадратическая погрешность определения координат характерных точек границы части земельного участка, м
	X	Y		
1	2	3	4	5
16582	762079.11	1325372.99	данные отсутствуют	данные отсутствуют
16583	762066.03	1325358.2	данные отсутствуют	данные отсутствуют
16584	762040.67	1325312.75	данные отсутствуют	данные отсутствуют
16585	762000.55	1325269.18	данные отсутствуют	данные отсутствуют
16586	761960.53	1325222.87	данные отсутствуют	данные отсутствуют
16587	761939.97	1325184.62	данные отсутствуют	данные отсутствуют
16588	764880.01	1319293.37	данные отсутствуют	данные отсутствуют
16589	764877.56	1319285.62	данные отсутствуют	данные отсутствуют
16590	764877.5	1319285.25	данные отсутствуют	данные отсутствуют
16591	764334.51	1320132.47	данные отсутствуют	данные отсутствуют
16591	764334.51	1320132.47	данные отсутствуют	данные отсутствуют
16592	764854.72	1319470.45	данные отсутствуют	данные отсутствуют
16593	764850.59	1319480.75	данные отсутствуют	данные отсутствуют
16594	764836.27	1319506.81	данные отсутствуют	данные отсутствуют
16595	764826.4	1319536.4	данные отсутствуют	данные отсутствуют
16596	764807.11	1319576.13	данные отсутствуют	данные отсутствуют
16597	764796.26	1319601.64	данные отсутствуют	данные отсутствуют
Государственный регистратор			ФГИС ЕГРН	
полное наименование должности			подпись	
			инициалы, фамилия	

М.П.

Земельный участок				
(вид объекта недвижимости)				
Лист № ____ Раздела 4.2		Всего листов раздела 4.2: ____		Всего разделов: ____
15.11.2021 № 99/2021/430683280				
Кадастровый номер:			02:17:000000:470(единое землепользование)	
Номер точки	Координаты, м		Описание закрепления на местности	Средняя квадратическая погрешность определения координат характерных точек границы части земельного участка, м
	X	Y		
1	2	3	4	5
16598	764780.09	1319631.21	данные отсутствуют	данные отсутствуют
16599	764772.77	1319641.19	данные отсутствуют	данные отсутствуют
16600	764760.62	1319651.61	данные отсутствуют	данные отсутствуют
16601	764628.27	1319721.59	данные отсутствуют	данные отсутствуют
16602	764623.31	1319722.32	данные отсутствуют	данные отсутствуют
16603	764607.12	1319728.97	данные отсутствуют	данные отсутствуют
16604	764589.62	1319759.85	данные отсутствуют	данные отсутствуют
16605	764573.3	1319804.47	данные отсутствуют	данные отсутствуют
16606	764571.3	1319808.48	данные отсутствуют	данные отсутствуют
16607	764570.97	1319809.14	данные отсутствуют	данные отсутствуют
16608	764568.28	1319814.52	данные отсутствуют	данные отсутствуют
16609	764557.89	1319830.52	данные отсутствуют	данные отсутствуют
16610	764536.19	1319863.38	данные отсутствуют	данные отсутствуют
16611	764498.61	1319910.71	данные отсутствуют	данные отсутствуют
16612	764489.75	1319919.34	данные отсутствуют	данные отсутствуют
16613	764458.31	1319942.28	данные отсутствуют	данные отсутствуют
16614	764434.05	1319978.66	данные отсутствуют	данные отсутствуют
Государственный регистратор			ФГИС ЕГРН	
полное наименование должности			подпись	
			инициалы, фамилия	

М.П.

Земельный участок				
(вид объекта недвижимости)				
Лист № ____ Раздела 4.2		Всего листов раздела 4.2 : ____		Всего разделов: ____
15.11.2021 № 99/2021/430683280				
Кадастровый номер:			02:17:000000:470(единое землепользование)	
Номер точки	Координаты, м		Описание закрепления на местности	Средняя квадратическая погрешность определения координат характерных точек границы части земельного участка, м
	X	Y		
1	2	3	4	5
16615	764410.94	1320015.95	данные отсутствуют	данные отсутствуют
16616	764406.58	1320025.4	данные отсутствуют	данные отсутствуют
16617	764397.72	1320051.96	данные отсутствуют	данные отсутствуют
16618	764390.71	1320070.56	данные отсутствуют	данные отсутствуют
16619	764380.21	1320093.79	данные отсутствуют	данные отсутствуют
16620	764373.71	1320104.31	данные отсутствуют	данные отсутствуют
16621	764354.75	1320121.97	данные отсутствуют	данные отсутствуют
16622	764344.52	1320128.92	данные отсутствуют	данные отсутствуют
16623	764267.35	1320190.57	данные отсутствуют	данные отсутствуют
16623	764267.35	1320190.57	данные отсутствуют	данные отсутствуют
16624	764319.93	1320147.47	данные отсутствуют	данные отсутствуют
16625	764306.68	1320167.12	данные отсутствуют	данные отсутствуют
16626	764298.55	1320176.44	данные отсутствуют	данные отсутствуют
16627	764288.38	1320183.48	данные отсутствуют	данные отсутствуют
16628	764279.02	1320187.22	данные отсутствуют	данные отсутствуют
16629	764199.64	1320336.29	данные отсутствуют	данные отсутствуют
16629	764199.64	1320336.29	данные отсутствуют	данные отсутствуют
Государственный регистратор			ФГИС ЕГРН	
полное наименование должности			подпись	
			инициалы, фамилия	

М.П.

Раздел 4.2

Выписка из Единого государственного реестра недвижимости об объекте недвижимости
Сведения о частях земельного участка

Земельный участок				
(вид объекта недвижимости)				
Лист № ____ Раздела 4.2		Всего листов раздела 4.2 : ____		Всего разделов: ____
15.11.2021 № 99/2021/430683280				
Кадастровый номер:			02:17:000000:470(единое землепользование)	
Номер точки	Координаты, м		Описание закрепления на местности	Средняя квадратическая погрешность определения координат характерных точек границы части земельного участка, м
	X	Y		
1	2	3	4	5
16630	764259.07	1320197.72	данные отсутствуют	данные отсутствуют
16631	764255.98	1320207.36	данные отсутствуют	данные отсутствуют
16632	764245.4	1320238.05	данные отсутствуют	данные отсутствуют
16633	764238.08	1320277.83	данные отсутствуют	данные отсутствуют
16634	764234.36	1320289.62	данные отсутствуют	данные отсутствуют
16635	764214.92	1320321.24	данные отсутствуют	данные отсутствуют
16636	764207.07	1320330.8	данные отсутствуют	данные отсутствуют
16637	763187.19	1321001.13	данные отсутствуют	данные отсутствуют
16637	763187.19	1321001.13	данные отсутствуют	данные отсутствуют
16638	764118.2	1320499.74	данные отсутствуют	данные отсутствуют
16639	764109.35	1320512.47	данные отсутствуют	данные отсутствуют
16640	764103.38	1320521.03	данные отсутствуют	данные отсутствуют
16641	764099.88	1320533.45	данные отсутствуют	данные отсутствуют
16642	764101.72	1320545.68	данные отсутствуют	данные отсутствуют
16643	764102.87	1320558.24	данные отсутствуют	данные отсутствуют
16644	764107.45	1320569.73	данные отсутствуют	данные отсутствуют
16645	764109.04	1320581.08	данные отсутствуют	данные отсутствуют
Государственный регистратор			ФГИС ЕГРН	
полное наименование должности			подпись	
			инициалы, фамилия	

М.П.

Земельный участок				
(вид объекта недвижимости)				
Лист № ____ Раздела 4.2		Всего листов раздела 4.2 : ____		Всего разделов: ____
15.11.2021 № 99/2021/430683280				
Кадастровый номер:			02:17:000000:470(единое землепользование)	
Номер точки	Координаты, м		Описание закрепления на местности	Средняя квадратическая погрешность определения координат характерных точек границы части земельного участка, м
	X	Y		
1	2	3	4	5
16646	764109.44	1320597.02	данные отсутствуют	данные отсутствуют
16647	764108.24	1320609.09	данные отсутствуют	данные отсутствуют
16648	764103.09	1320622.36	данные отсутствуют	данные отсутствуют
16649	764097.62	1320630.58	данные отсутствуют	данные отсутствуют
16650	764087.07	1320643.04	данные отсутствуют	данные отсутствуют
16651	764077.97	1320651.42	данные отсутствуют	данные отсутствуют
16652	764065.05	1320659.97	данные отсутствуют	данные отсутствуют
16653	764057.25	1320675.98	данные отсутствуют	данные отсутствуют
16654	764052.03	1320687.19	данные отсутствуют	данные отсутствуют
16655	764044.44	1320696.57	данные отсутствуют	данные отсутствуют
16656	764037.49	1320704.65	данные отсутствуют	данные отсутствуют
16657	764040.86	1320724.15	данные отсутствуют	данные отсутствуют
16658	764041.06	1320736.52	данные отсутствуют	данные отсутствуют
16659	764038.22	1320748.56	данные отсутствуют	данные отсутствуют
16660	764032.52	1320759.53	данные отсутствуют	данные отсутствуют
16661	764024.29	1320768.77	данные отсутствуют	данные отсутствуют
16662	764008.89	1320780.09	данные отсутствуют	данные отсутствуют
Государственный регистратор			ФГИС ЕГРН	
полное наименование должности			подпись	
			инициалы, фамилия	

М.П.

Раздел 4.2

Выписка из Единого государственного реестра недвижимости об объекте недвижимости
Сведения о частях земельного участка

Земельный участок				
(вид объекта недвижимости)				
Лист № ____ Раздела 4.2		Всего листов раздела 4.2 : ____		Всего разделов: ____
15.11.2021 № 99/2021/430683280				
Кадастровый номер:			02:17:000000:470(единое землепользование)	
Номер точки	Координаты, м		Описание закрепления на местности	Средняя квадратическая погрешность определения координат характерных точек границы части земельного участка, м
	X	Y		
1	2	3	4	5
16663	763998.03	1320786	данные отсутствуют	данные отсутствуют
16664	763986.04	1320789.06	данные отсутствуют	данные отсутствуют
16665	763966.08	1320790	данные отсутствуют	данные отсутствуют
16666	763954.74	1320796.79	данные отсутствуют	данные отсутствуют
16667	763925.75	1320816.45	данные отсутствуют	данные отсутствуют
16668	763916.2	1320821.48	данные отсутствуют	данные отсутствуют
16669	763899.85	1320827.95	данные отсутствуют	данные отсутствуют
16670	763887.87	1320831.05	данные отсутствуют	данные отсутствуют
16671	763874.56	1320834.83	данные отсутствуют	данные отсутствуют
16672	763870.09	1320844.71	данные отсутствуют	данные отсутствуют
16673	763861.3	1320859.59	данные отсутствуют	данные отсутствуют
16674	763853.74	1320869.38	данные отсутствуют	данные отсутствуют
16675	763844.01	1320877.01	данные отсутствуют	данные отсутствуют
16676	763819.68	1320889.89	данные отсутствуют	данные отсутствуют
16677	763808.1	1320894.24	данные отсутствуют	данные отсутствуют
16678	763788.46	1320898.82	данные отсутствуют	данные отсутствуют
16679	763760.18	1320909.6	данные отсутствуют	данные отсутствуют
Государственный регистратор			ФГИС ЕГРН	
полное наименование должности			подпись	
			инициалы, фамилия	

М.П.

Земельный участок				
(вид объекта недвижимости)				
Лист № ____ Раздела 4.2		Всего листов раздела 4.2 : ____		Всего разделов: ____
15.11.2021 № 99/2021/430683280				
Кадастровый номер:			02:17:000000:470(единое землепользование)	
Номер точки	Координаты, м		Описание закрепления на местности	Средняя квадратическая погрешность определения координат характерных точек границы части земельного участка, м
	X	Y		
1	2	3	4	5
16680	763728.38	1320919.91	данные отсутствуют	данные отсутствуют
16681	763709.95	1320928.35	данные отсутствуют	данные отсутствуют
16682	763683.73	1320944.08	данные отсутствуют	данные отсутствуют
16683	763672.42	1320949.09	данные отсутствуют	данные отсутствуют
16684	763647.39	1320955.65	данные отсутствуют	данные отсутствуют
16685	763628.04	1320968.28	данные отсутствуют	данные отсутствуют
16686	763618.13	1320973.28	данные отсутствуют	данные отсутствуют
16687	763586.86	1320984.9	данные отсутствуют	данные отсутствуют
16688	763574.82	1320987.74	данные отсутствуют	данные отсутствуют
16689	763502.68	1320982.96	данные отсутствуют	данные отсутствуют
16690	763490.93	1320982.96	данные отсутствуют	данные отсутствуют
16691	763467.23	1320982.36	данные отсутствуют	данные отсутствуют
16692	763455	1320980.52	данные отсутствуют	данные отсутствуют
16693	763424.93	1320966.88	данные отсутствуют	данные отсутствуют
16694	763393.63	1320968	данные отсутствуют	данные отсутствуют
16695	763300.34	1320982.89	данные отсутствуют	данные отсутствуют
16696	763254.45	1320989.77	данные отсутствуют	данные отсутствуют
Государственный регистратор			ФГИС ЕГРН	
полное наименование должности			подпись	
			инициалы, фамилия	

М.П.

Раздел 4.2

Выписка из Единого государственного реестра недвижимости об объекте недвижимости
Сведения о частях земельного участка

Земельный участок				
(вид объекта недвижимости)				
Лист № ____ Раздела 4.2		Всего листов раздела 4.2 : ____		Всего разделов: ____
15.11.2021 № 99/2021/430683280				
Кадастровый номер:			02:17:000000:470(единое землепользование)	
Номер точки	Координаты, м		Описание закрепления на местности	Средняя квадратическая погрешность определения координат характерных точек границы части земельного участка, м
	X	Y		
1	2	3	4	5
16697	763763.32	1320799.23	данные отсутствуют	данные отсутствуют
16698	763777.01	1320795.76	данные отсутствуют	данные отсутствуют
16699	763779.43	1320784.37	данные отсутствуют	данные отсутствуют
16700	763784.7	1320773.18	данные отсутствуют	данные отсутствуют
16701	763787.53	1320769.74	данные отсутствуют	данные отсутствуют
16702	763862.14	1320727.98	данные отсутствуют	данные отсутствуют
16703	763871.88	1320728.27	данные отсутствуют	данные отсутствуют
16704	763893.22	1320714.16	данные отсутствуют	данные отсутствуют
16705	763906.86	1320703.67	данные отсутствуют	данные отсутствуют
16706	763912.8	1320691.79	данные отсутствуют	данные отсутствуют
16707	763915.88	1320675.77	данные отсутствуют	данные отсутствуют
16708	763919.8	1320664.04	данные отсутствуют	данные отсутствуют
16709	763926.48	1320653.63	данные отсутствуют	данные отсутствуют
16710	763938.03	1320640.49	данные отсутствуют	данные отсутствуют
16711	763947.29	1320632.29	данные отсутствуют	данные отсутствуют
16712	763958.28	1320626.62	данные отсутствуют	данные отсутствуют
16713	763967.77	1320619.66	данные отсутствуют	данные отсутствуют
Государственный регистратор			ФГИС ЕГРН	
полное наименование должности			подпись	
			инициалы, фамилия	

М.П.

Земельный участок				
(вид объекта недвижимости)				
Лист № ____ Раздела 4.2		Всего листов раздела 4.2 : ____		Всего разделов: ____
15.11.2021 № 99/2021/430683280				
Кадастровый номер:			02:17:000000:470(единое землепользование)	
Номер точки	Координаты, м		Описание закрепления на местности	Средняя квадратическая погрешность определения координат характерных точек границы части земельного участка, м
	X	Y		
1	2	3	4	5
16714	763976.59	1320604.58	данные отсутствуют	данные отсутствуют
16715	763984.19	1320594.82	данные отсутствуют	данные отсутствуют
16716	763993.63	1320583.73	данные отсутствуют	данные отсутствуют
16717	763991.01	1320571.64	данные отсутствуют	данные отсутствуют
16718	763991.28	1320563.75	данные отсутствуют	данные отсутствуют
16719	763083.62	1321090.22	данные отсутствуют	данные отсутствуют
16720	763072.51	1321098.76	данные отсутствуют	данные отсутствуют
16721	763052.66	1321121.32	данные отсутствуют	данные отсутствуют
16722	763042.7	1321135.12	данные отсутствуют	данные отсутствуют
16723	763022.25	1321184.18	данные отсутствуют	данные отсутствуют
16724	762333.72	1326256.77	данные отсутствуют	данные отсутствуют
16724	762333.72	1326256.77	данные отсутствуют	данные отсутствуют
16725	762277.03	1326002.74	данные отсутствуют	данные отсутствуют
16726	762282.84	1326011.7	данные отсутствуют	данные отсутствуют
16727	762291.1	1326029.8	данные отсутствуют	данные отсутствуют
16728	762300.63	1326036.44	данные отсутствуют	данные отсутствуют
16729	762319.18	1326052.86	данные отсутствуют	данные отсутствуют
Государственный регистратор			ФГИС ЕГРН	
полное наименование должности			подпись	
			инициалы, фамилия	

М.П.

Раздел 4.2

Выписка из Единого государственного реестра недвижимости об объекте недвижимости
Сведения о частях земельного участка

Земельный участок				
(вид объекта недвижимости)				
Лист № ____ Раздела 4.2		Всего листов раздела 4.2 : ____		Всего разделов: ____
15.11.2021 № 99/2021/430683280				
Кадастровый номер:			02:17:000000:470(единое землепользование)	
Номер точки	Координаты, м		Описание закрепления на местности	Средняя квадратическая погрешность определения координат характерных точек границы части земельного участка, м
	X	Y		
1	2	3	4	5
16730	762326.9	1326061.49	данные отсутствуют	данные отсутствуют
16731	762355.79	1326102.46	данные отсутствуют	данные отсутствуют
16732	762399.65	1326172.6	данные отсутствуют	данные отсутствуют
16733	762426.65	1326209.32	данные отсутствуют	данные отсутствуют
16734	762447.11	1326235.29	данные отсутствуют	данные отсутствуют
16735	762467.03	1326242.84	данные отсутствуют	данные отсутствуют
16736	762477.96	1326248.63	данные отсутствуют	данные отсутствуют
16737	762486.39	1326256.07	данные отсутствуют	данные отсутствуют
16738	762516.8	1326289.73	данные отсутствуют	данные отсутствуют
16739	762549.64	1326340.31	данные отсутствуют	данные отсутствуют
16740	762582.13	1326391.68	данные отсутствуют	данные отсутствуют
16741	762599.77	1326409.31	данные отсутствуют	данные отсутствуют
16742	762637.22	1326431.23	данные отсутствуют	данные отсутствуют
16743	762682.34	1326448.02	данные отсутствуют	данные отсутствуют
16744	762693.31	1326453.73	данные отсутствуют	данные отсутствуют
16745	762773.64	1326515.02	данные отсутствуют	данные отсутствуют
16746	762842.95	1326572.52	данные отсутствуют	данные отсутствуют
Государственный регистратор			ФГИС ЕГРН	
полное наименование должности			подпись	
			инициалы, фамилия	

М.П.

Земельный участок				
(вид объекта недвижимости)				
Лист № ____ Раздела 4.2		Всего листов раздела 4.2 : ____		Всего разделов: ____
15.11.2021 № 99/2021/430683280				
Кадастровый номер:			02:17:000000:470(единое землепользование)	
Номер точки	Координаты, м		Описание закрепления на местности	Средняя квадратическая погрешность определения координат характерных точек границы части земельного участка, м
	X	Y		
1	2	3	4	5
16747	762903.44	1326631.56	данные отсутствуют	данные отсутствуют
16748	762952.84	1326690.43	данные отсутствуют	данные отсутствуют
16749	762959.52	1326700.84	данные отсутствуют	данные отсутствуют
16750	762963.45	1326712.57	данные отсутствуют	данные отсутствуют
16751	762964.37	1326724.9	данные отсутствуют	данные отсутствуют
16752	762963.18	1326735.12	данные отсутствуют	данные отсутствуют
16753	762959.08	1326746.78	данные отсутствуют	данные отсутствуют
16754	762952.23	1326757.08	данные отсутствуют	данные отсутствуют
16755	762943.06	1326765.39	данные отсутствуют	данные отсутствуют
16756	762932.14	1326771.19	данные отсутствуют	данные отсутствуют
16757	762920.12	1326774.13	данные отсутствуют	данные отсутствуют
16758	762909.63	1326774.3	данные отсутствуют	данные отсутствуют
16759	762897.45	1326772.16	данные отсутствуют	данные отсутствуют
16760	762886.17	1326767.09	данные отсутствуют	данные отсутствуют
16761	762876.47	1326759.41	данные отсутствуют	данные отсутствуют
16762	762829.5	1326703.31	данные отсутствуют	данные отсутствуют
16763	762775.51	1326650.4	данные отсутствуют	данные отсутствуют
Государственный регистратор			ФГИС ЕГРН	
полное наименование должности			подпись	
			инициалы, фамилия	

М.П.

Раздел 4.2

Выписка из Единого государственного реестра недвижимости об объекте недвижимости
Сведения о частях земельного участка

Земельный участок				
(вид объекта недвижимости)				
Лист № ____ Раздела 4.2		Всего листов раздела 4.2 : ____		Всего разделов: ____
15.11.2021 № 99/2021/430683280				
Кадастровый номер:			02:17:000000:470(единое землепользование)	
Номер точки	Координаты, м		Описание закрепления на местности	Средняя квадратическая погрешность определения координат характерных точек границы части земельного участка, м
	X	Y		
1	2	3	4	5
16764	762710.27	1326596.22	данные отсутствуют	данные отсутствуют
16765	762639.22	1326541.88	данные отсутствуют	данные отсутствуют
16766	762597.12	1326526.21	данные отсутствуют	данные отсутствуют
16767	762542.04	1326494.87	данные отсутствуют	данные отсутствуют
16768	762532.22	1326487.36	данные отсутствуют	данные отсутствуют
16769	762505.29	1326460.5	данные отсутствуют	данные отсутствуют
16770	762498.36	1326451.85	данные отсутствуют	данные отсутствуют
16771	762462.6	1326395.38	данные отсутствуют	данные отсутствуют
16772	762437.35	1326355.41	данные отсутствуют	данные отсутствуют
16773	762418.78	1326334.69	данные отсутствуют	данные отсутствуют
16774	762397.23	1326326.52	данные отсутствуют	данные отсутствуют
16775	762386.3	1326320.73	данные отсутствуют	данные отсутствуют
16776	762377.12	1326312.44	данные отсутствуют	данные отсутствуют
16777	762345.36	1326272.58	данные отсутствуют	данные отсутствуют
16778	762273.77	1325984.83	данные отсутствуют	данные отсутствуют
16778	762273.77	1325984.83	данные отсутствуют	данные отсутствуют
16779	762171.58	1325453.42	данные отсутствуют	данные отсутствуют
Государственный регистратор			ФГИС ЕГРН	
полное наименование должности			подпись	
			инициалы, фамилия	

М.П.

Земельный участок				
(вид объекта недвижимости)				
Лист № ____ Раздела 4.2		Всего листов раздела 4.2 : ____		Всего разделов: ____
15.11.2021 № 99/2021/430683280				
Кадастровый номер:			02:17:000000:470(единое землепользование)	
Номер точки	Координаты, м		Описание закрепления на местности	Средняя квадратическая погрешность определения координат характерных точек границы части земельного участка, м
	X	Y		
1	2	3	4	5
16780	762182.14	1325469.18	данные отсутствуют	данные отсутствуют
16781	762196.09	1325496.15	данные отсутствуют	данные отсутствуют
16782	762202.64	1325507.25	данные отсутствуют	данные отсутствуют
16783	762207.55	1325518.6	данные отсутствуют	данные отсутствуют
16784	762209.54	1325530.81	данные отсутствуют	данные отсутствуют
16785	762208.46	1325543.13	данные отсутствуют	данные отсутствуют
16786	762216.29	1325552.08	данные отсутствуют	данные отсутствуют
16787	762230.28	1325575.68	данные отсутствуют	данные отсутствуют
16788	762238.78	1325596.61	данные отсутствуют	данные отсутствуют
16789	762241.55	1325608.66	данные отсутствуют	данные отсутствуют
16790	762241.28	1325621.03	данные отсутствуют	данные отсутствуют
16791	762236.61	1325639.42	данные отсутствуют	данные отсутствуют
16792	762231.89	1325650.85	данные отсутствуют	данные отсутствуют
16793	762224.5	1325660.77	данные отсутствуют	данные отсутствуют
16794	762215.43	1325668.45	данные отсутствуют	данные отсутствуют
16795	762215.92	1325678.85	данные отсутствуют	данные отсутствуют
16796	762223.28	1325688.79	данные отсутствуют	данные отсутствуют
Государственный регистратор			ФГИС ЕГРН	
полное наименование должности			подпись	
			инициалы, фамилия	

М.П.

Раздел 4.2

Выписка из Единого государственного реестра недвижимости об объекте недвижимости
Сведения о частях земельного участка

Земельный участок				
(вид объекта недвижимости)				
Лист № ____ Раздела 4.2		Всего листов раздела 4.2 : ____		Всего разделов: ____
15.11.2021 № 99/2021/430683280				
Кадастровый номер:			02:17:000000:470(единое землепользование)	
Номер точки	Координаты, м		Описание закрепления на местности	Средняя квадратическая погрешность определения координат характерных точек границы части земельного участка, м
	X	Y		
1	2	3	4	5
16797	762231.05	1325705.51	данные отсутствуют	данные отсутствуют
16798	762234.71	1325717.32	данные отсутствуют	данные отсутствуют
16799	762235.35	1325729.68	данные отсутствуют	данные отсутствуют
16800	762238.63	1325740.61	данные отсутствуют	данные отсутствуют
16801	762254.25	1325753.57	данные отсутствуют	данные отсутствуют
16802	762262.72	1325762.58	данные отсутствуют	данные отсутствуют
16803	762278.84	1325789.27	данные отсутствуют	данные отсутствуют
16804	762283.79	1325800.61	данные отсутствуют	данные отсутствуют
16805	762287.37	1325829.84	данные отсутствуют	данные отсутствуют
16806	762290.95	1325849.23	данные отсутствуют	данные отсутствуют
16807	762292.79	1325869.54	данные отсутствуют	данные отсутствуют
16808	762292.21	1325881.9	данные отсутствуют	данные отсутствуют
16809	762290.11	1325896.15	данные отсутствуют	данные отсутствуют
16810	762290.67	1325908.51	данные отсутствуют	данные отсутствуют
16811	762288.17	1325920.63	данные отсутствуют	данные отсутствуют
16812	762288.58	1325940.35	данные отсутствуют	данные отсутствуют
16813	762288.49	1325952.72	данные отсутствуют	данные отсутствуют
Государственный регистратор			ФГИС ЕГРН	
полное наименование должности			подпись	
			инициалы, фамилия	

М.П.

Земельный участок				
(вид объекта недвижимости)				
Лист № ____ Раздела 4.2		Всего листов раздела 4.2: ____		Всего разделов: ____
15.11.2021 № 99/2021/430683280				
Кадастровый номер:			02:17:000000:470(единое землепользование)	
Номер точки	Координаты, м		Описание закрепления на местности	Средняя квадратическая погрешность определения координат характерных точек границы части земельного участка, м
	X	Y		
1	2	3	4	5
16814	762285.38	1325964.69	данные отсутствуют	данные отсутствуют
16815	762005.58	1324521.31	данные отсутствуют	данные отсутствуют
16815	762005.58	1324521.31	данные отсутствуют	данные отсутствуют
16816	762319.52	1323649.97	данные отсутствуют	данные отсутствуют
16817	762319.95	1323651.43	данные отсутствуют	данные отсутствуют
16818	762322.71	1323663.48	данные отсутствуют	данные отсутствуют
16819	762322.42	1323675.85	данные отсутствуют	данные отсутствуют
16820	762319.1	1323687.77	данные отсутствуют	данные отсутствуют
16821	762310.02	1323708.27	данные отсутствуют	данные отсутствуют
16822	762301.54	1323722.18	данные отсутствуют	данные отсутствуют
16823	762307.21	1323731.33	данные отсутствуют	данные отсутствуют
16824	762311.62	1323742.88	данные отсутствуют	данные отсутствуют
16825	762314.48	1323760.73	данные отсутствуют	данные отсутствуют
16826	762314.75	1323773.1	данные отсутствуют	данные отсутствуют
16827	762311.98	1323785.15	данные отсутствуют	данные отсутствуют
16828	762307.2	1323794.85	данные отсутствуют	данные отсутствуют
16829	762300.44	1323805.48	данные отсутствуют	данные отсутствуют
Государственный регистратор			ФГИС ЕГРН	
полное наименование должности			подпись	
			инициалы, фамилия	

М.П.

Раздел 4.2

Выписка из Единого государственного реестра недвижимости об объекте недвижимости
Сведения о частях земельного участка

Земельный участок				
(вид объекта недвижимости)				
Лист № ____ Раздела 4.2		Всего листов раздела 4.2: ____		Всего разделов: ____
15.11.2021 № 99/2021/430683280				
Кадастровый номер:			02:17:000000:470(единое землепользование)	
Номер точки	Координаты, м		Описание закрепления на местности	Средняя квадратическая погрешность определения координат характерных точек границы части земельного участка, м
	X	Y		
1	2	3	4	5
16830	762293.96	1323821.9	данные отсутствуют	данные отсутствуют
16831	762288.5	1323837.16	данные отсутствуют	данные отсутствуют
16832	762278.14	1323857.87	данные отсутствуют	данные отсутствуют
16833	762275.18	1323869.72	данные отсутствуют	данные отсутствуют
16834	762271.84	1323884.18	данные отсутствуют	данные отсутствуют
16835	762267.59	1323895.79	данные отсутствуют	данные отсутствуют
16836	762261.55	1323904.91	данные отсутствуют	данные отсутствуют
16837	762251.48	1323917.01	данные отсутствуют	данные отсутствуют
16838	762243.7	1323924.53	данные отсутствуют	данные отсутствуют
16839	762237.43	1323934.64	данные отсутствуют	данные отсутствуют
16840	762234.89	1323946.74	данные отсутствуют	данные отсутствуют
16841	762229.46	1323957.86	данные отсутствуют	данные отсутствуют
16842	762221.14	1323969.6	данные отсутствуют	данные отсутствуют
16843	762217.11	1323981.15	данные отсутствуют	данные отсутствуют
16844	762211.77	1323993.75	данные отсутствуют	данные отсутствуют
16845	762212.15	1324008.14	данные отсутствуют	данные отсутствуют
16846	762215.62	1324020.02	данные отсутствуют	данные отсутствуют
Государственный регистратор			ФГИС ЕГРН	
полное наименование должности			подпись	
			инициалы, фамилия	

М.П.

Земельный участок				
(вид объекта недвижимости)				
Лист № ____ Раздела 4.2		Всего листов раздела 4.2: ____		Всего разделов: ____
15.11.2021 № 99/2021/430683280				
Кадастровый номер:			02:17:000000:470(единое землепользование)	
Номер точки	Координаты, м		Описание закрепления на местности	Средняя квадратическая погрешность определения координат характерных точек границы части земельного участка, м
	X	Y		
1	2	3	4	5
16847	762216.07	1324032.38	данные отсутствуют	данные отсутствуют
16848	762213.47	1324044.47	данные отсутствуют	данные отсутствуют
16849	762207.1	1324062.44	данные отсутствуют	данные отсутствуют
16850	762195.53	1324084.64	данные отсутствуют	данные отсутствуют
16851	762188.21	1324094.61	данные отсутствуют	данные отсутствуют
16852	762178.67	1324102.48	данные отсутствуют	данные отсутствуют
16853	762178.93	1324112.74	данные отсутствуют	данные отсутствуют
16854	762180.49	1324125.01	данные отсутствуют	данные отсутствуют
16855	762178.99	1324137.29	данные отсутствуют	данные отсутствуют
16856	762162.06	1324199	данные отсутствуют	данные отсутствуют
16857	762150.44	1324261.36	данные отсутствуют	данные отсутствуют
16858	762148.71	1324290.66	данные отсутствуют	данные отсутствуют
16859	762154.37	1324319.86	данные отсутствуют	данные отсутствуют
16860	762155.2	1324332.2	данные отсутствуют	данные отсутствуют
16861	762146.6	1324386.2	данные отсутствуют	данные отсутствуют
16862	762139.45	1324411.85	данные отсутствуют	данные отсутствуют
16863	762134.52	1324423.19	данные отсутствуют	данные отсутствуют
Государственный регистратор			ФГИС ЕГРН	
полное наименование должности			подпись	
			инициалы, фамилия	

М.П.

Раздел 4.2

Выписка из Единого государственного реестра недвижимости об объекте недвижимости
Сведения о частях земельного участка

Земельный участок				
(вид объекта недвижимости)				
Лист № ____ Раздела 4.2		Всего листов раздела 4.2: ____		Всего разделов: ____
15.11.2021 № 99/2021/430683280				
Кадастровый номер:			02:17:000000:470(единое землепользование)	
Номер точки	Координаты, м		Описание закрепления на местности	Средняя квадратическая погрешность определения координат характерных точек границы части земельного участка, м
	X	Y		
1	2	3	4	5
16864	762126.96	1324432.98	данные отсутствуют	данные отсутствуют
16865	762103.38	1324453.29	данные отсутствуют	данные отсутствуют
16866	762094.35	1324472.83	данные отсутствуют	данные отсутствуют
16867	762087.82	1324483.33	данные отсутствуют	данные отсутствуют
16868	762078.91	1324491.91	данные отсутствуют	данные отсутствуют
16869	762040.16	1324513.64	данные отсутствуют	данные отсутствуют
16870	762028.66	1324518.18	данные отсутствуют	данные отсутствуют
16871	762037.14	1324375.02	данные отсутствуют	данные отсутствуют
16872	762045	1324367.99	данные отсутствуют	данные отсутствуют
16873	762051.49	1324330.35	данные отсутствуют	данные отсутствуют
16874	762046.36	1324303.9	данные отсутствуют	данные отсутствуют
16875	762045.53	1324291.56	данные отсутствуют	данные отсутствуют
16876	762047.8	1324252.14	данные отсутствуют	данные отсутствуют
16877	762061.21	1324178.01	данные отсутствуют	данные отсутствуют
16878	762075.43	1324126.09	данные отсутствуют	данные отсутствуют
16879	762136.73	1323902.06	данные отсутствуют	данные отсутствуют
16880	762138.29	1323894.57	данные отсутствуют	данные отсутствуют
Государственный регистратор			ФГИС ЕГРН	
полное наименование должности			подпись	
			инициалы, фамилия	

М.П.

Земельный участок				
(вид объекта недвижимости)				
Лист № ____ Раздела 4.2		Всего листов раздела 4.2 : ____		Всего разделов: ____
15.11.2021 № 99/2021/430683280				
Кадастровый номер:			02:17:000000:470(единое землепользование)	
Номер точки	Координаты, м		Описание закрепления на местности	Средняя квадратическая погрешность определения координат характерных точек границы части земельного участка, м
	X	Y		
1	2	3	4	5
16881	762142.63	1323882.99	данные отсутствуют	данные отсутствуют
16882	762148.63	1323874.04	данные отсутствуют	данные отсутствуют
16883	762159.86	1323860.67	данные отсутствуют	данные отсутствуют
16884	762167.52	1323853.31	данные отсутствуют	данные отсутствуют
16885	762174.92	1323846.1	данные отсутствуют	данные отсутствуют
16886	762179.72	1323826.85	данные отсутствуют	данные отсутствуют
16887	762180.69	1323824.3	данные отсутствуют	данные отсутствуют
16888	761981.68	1325131.98	данные отсутствуют	данные отсутствуют
16888	761981.68	1325131.98	данные отсутствуют	данные отсутствуют
16889	761954.04	1324564.22	данные отсутствуют	данные отсутствуют
16890	761951.42	1324567.81	данные отсутствуют	данные отсутствуют
16891	761933.81	1324586.25	данные отсутствуют	данные отсутствуют
16892	761916.79	1324598.8	данные отсутствуют	данные отсутствуют
16893	761909.02	1324608.71	данные отсутствуют	данные отсутствуют
16894	761887.18	1324624.68	данные отсутствуют	данные отсутствуют
16895	761876.15	1324630.28	данные отсутствуют	данные отсутствуют
16896	761868.14	1324637.8	данные отсутствуют	данные отсутствуют
Государственный регистратор			ФГИС ЕГРН	
полное наименование должности			подпись	
			инициалы, фамилия	

М.П.

Раздел 4.2

Выписка из Единого государственного реестра недвижимости об объекте недвижимости
Сведения о частях земельного участка

Земельный участок				
(вид объекта недвижимости)				
Лист № ____ Раздела 4.2		Всего листов раздела 4.2 : ____		Всего разделов: ____
15.11.2021 № 99/2021/430683280				
Кадастровый номер:			02:17:000000:470(единое землепользование)	
Номер точки	Координаты, м		Описание закрепления на местности	Средняя квадратическая погрешность определения координат характерных точек границы части земельного участка, м
	X	Y		
1	2	3	4	5
16897	761862.71	1324648.92	данные отсутствуют	данные отсутствуют
16898	761852.64	1324662.63	данные отсутствуют	данные отсутствуют
16899	761845.18	1324673.59	данные отсутствуют	данные отсутствуют
16900	761838.22	1324683.82	данные отсутствуют	данные отсутствуют
16901	761833.81	1324695.29	данные отсутствуют	данные отсутствуют
16902	761837.28	1324706.39	данные отсутствуют	данные отсутствуют
16903	761842.42	1324717.83	данные отсутствуют	данные отсутствуют
16904	761845.23	1324729.88	данные отсутствуют	данные отсутствуют
16905	761844.99	1324742.25	данные отсутствуют	данные отсутствуют
16906	761837.23	1324767.31	данные отсутствуют	данные отсутствуют
16907	761843.41	1324781.54	данные отсутствуют	данные отсутствуют
16908	761856.19	1324805.5	данные отсутствуют	данные отсутствуют
16909	761867.71	1324835.53	данные отсутствуют	данные отсутствуют
16910	761873.5	1324863.2	данные отсутствуют	данные отсутствуют
16911	761880.75	1324872.63	данные отсутствуют	данные отсутствуют
16912	761895.05	1324896.13	данные отсутствуют	данные отсутствуют
16913	761900.06	1324907.44	данные отсутствуют	данные отсутствуют
Государственный регистратор			ФГИС ЕГРН	
полное наименование должности			подпись	
			инициалы, фамилия	

М.П.

Земельный участок				
(вид объекта недвижимости)				
Лист № ____ Раздела 4.2		Всего листов раздела 4.2 : ____		Всего разделов: ____
15.11.2021 № 99/2021/430683280				
Кадастровый номер:			02:17:000000:470(единое землепользование)	
Номер точки	Координаты, м		Описание закрепления на местности	Средняя квадратическая погрешность определения координат характерных точек границы части земельного участка, м
	X	Y		
1	2	3	4	5
16914	761907.49	1324936.7	данные отсутствуют	данные отсутствуют
16915	761917.45	1324962.05	данные отсутствуют	данные отсутствуют
16916	761931.51	1324986.14	данные отсутствуют	данные отсутствуют
16917	761947.81	1325021.17	данные отсутствуют	данные отсутствуют
16918	761962.43	1325043.87	данные отсутствуют	данные отсутствуют
16919	761967.79	1325055.02	данные отсутствуют	данные отсутствуют
16920	761980.71	1325100.05	данные отсутствуют	данные отсутствуют
16921	761982.61	1325112.27	данные отсутствуют	данные отсутствуют
16922	761936.64	1324436.41	данные отсутствуют	данные отсутствуют
16922	761936.64	1324436.41	данные отсутствуют	данные отсутствуют
16923	761925.55	1324442.56	данные отсутствуют	данные отсутствуют
16924	761927.11	1324441.41	данные отсутствуют	данные отсутствуют
16925	761880.8	1325184.75	данные отсутствуют	данные отсутствуют
16925	761880.8	1325184.75	данные отсутствуют	данные отсутствуют
16926	762301.74	1326210.06	данные отсутствуют	данные отсутствуют
16927	762270.77	1326160.61	данные отсутствуют	данные отсутствуют
16928	762246.24	1326125.78	данные отсутствуют	данные отсутствуют
Государственный регистратор			ФГИС ЕГРН	
полное наименование должности			подпись	
			инициалы, фамилия	

М.П.

Раздел 4.2

Выписка из Единого государственного реестра недвижимости об объекте недвижимости
Сведения о частях земельного участка

Земельный участок				
(вид объекта недвижимости)				
Лист № ____ Раздела 4.2		Всего листов раздела 4.2 : ____		Всего разделов: ____
15.11.2021 № 99/2021/430683280				
Кадастровый номер:			02:17:000000:470(единое землепользование)	
Номер точки	Координаты, м		Описание закрепления на местности	Средняя квадратическая погрешность определения координат характерных точек границы части земельного участка, м
	X	Y		
1	2	3	4	5
16929	762233.71	1326121.91	данные отсутствуют	данные отсутствуют
16930	762222.17	1326117.46	данные отсутствуют	данные отсутствуют
16931	762212.08	1326110.31	данные отсутствуют	данные отсутствуют
16932	762204.04	1326100.91	данные отсутствуют	данные отсутствуют
16933	762196.72	1326087.79	данные отсутствуют	данные отсутствуют
16934	762192.21	1326076.28	данные отсутствуют	данные отсутствуют
16935	762188.42	1326063.08	данные отсутствуют	данные отсутствуют
16936	762178.93	1326055.14	данные отсутствуют	данные отсутствуют
16937	762171.68	1326045.12	данные отсутствуют	данные отсутствуют
16938	762161.83	1326024.97	данные отсутствуют	данные отсутствуют
16939	762157.85	1326013.25	данные отсутствуют	данные отсутствуют
16940	762156.87	1326000.92	данные отсутствуют	данные отсутствуют
16941	762162.24	1325970.75	данные отсутствуют	данные отсутствуют
16942	762166.12	1325959	данные отсутствуют	данные отсутствуют
16943	762172.41	1325948.99	данные отсутствуют	данные отсутствуют
16944	762178.68	1325941.09	данные отсутствуют	данные отсутствуют
16945	762176.91	1325930.97	данные отсутствуют	данные отсутствуют
Государственный регистратор			ФГИС ЕГРН	
полное наименование должности			подпись	
			инициалы, фамилия	

М.П.

Земельный участок				
(вид объекта недвижимости)				
Лист № ____ Раздела 4.2		Всего листов раздела 4.2 : ____		Всего разделов: ____
15.11.2021 № 99/2021/430683280				
Кадастровый номер:			02:17:000000:470(единое землепользование)	
Номер точки	Координаты, м		Описание закрепления на местности	Средняя квадратическая погрешность определения координат характерных точек границы части земельного участка, м
	X	Y		
1	2	3	4	5
16946	762176.18	1325918.17	данные отсутствуют	данные отсутствуют
16947	762177.87	1325905.91	данные отсутствуют	данные отсутствуют
16948	762180.31	1325887.91	данные отсутствуют	данные отсутствуют
16949	762180.99	1325875.56	данные отсутствуют	данные отсутствуют
16950	762183.64	1325865.73	данные отсутствуют	данные отсутствуют
16951	762185.63	1325846.14	данные отсутствуют	данные отсутствуют
16952	762184.19	1325831.53	данные отсутствуют	данные отсутствуют
16953	762164.97	1325813.33	данные отсутствуют	данные отсутствуют
16954	762156.5	1325804.32	данные отсутствуют	данные отсутствуют
16955	762135.75	1325766.32	данные отсутствуют	данные отсутствуют
16956	762131.07	1325757.05	данные отсутствуют	данные отсутствуют
16957	762118.31	1325744.61	данные отсутствуют	данные отсутствуют
16958	762110.59	1325734.95	данные отсутствуют	данные отсутствуют
16959	762105.47	1325723.68	данные отсутствуют	данные отсутствуют
16960	762100.96	1325694.72	данные отсутствуют	данные отсутствуют
16961	762098.16	1325675.67	данные отсутствуют	данные отсутствуют
16962	762097.89	1325663.3	данные отсутствуют	данные отсутствуют
Государственный регистратор			ФГИС ЕГРН	
полное наименование должности			подпись	
			инициалы, фамилия	

М.П.

Раздел 4.2

Выписка из Единого государственного реестра недвижимости об объекте недвижимости
Сведения о частях земельного участка

Земельный участок				
(вид объекта недвижимости)				
Лист № ____ Раздела 4.2		Всего листов раздела 4.2 : ____		Всего разделов: ____
15.11.2021 № 99/2021/430683280				
Кадастровый номер:			02:17:000000:470(единое землепользование)	
Номер точки	Координаты, м		Описание закрепления на местности	Средняя квадратическая погрешность определения координат характерных точек границы части земельного участка, м
	X	Y		
1	2	3	4	5
16963	762100.66	1325651.25	данные отсутствуют	данные отсутствуют
16964	762106.31	1325640.24	данные отсутствуют	данные отсутствуют
16965	762106.01	1325628.04	данные отсутствуют	данные отсутствуют
16966	762098.72	1325619.74	данные отсутствуют	данные отсутствуют
16967	762090.24	1325607.61	данные отсутствуют	данные отсутствуют
16968	762084.46	1325596.67	данные отсутствуют	данные отсутствуют
16969	762078.2	1325571.06	данные отсутствуют	данные отсутствуют
16970	762077.01	1325558.75	данные отсутствуют	данные отсутствуют
16971	762078.36	1325543.79	данные отсутствуют	данные отсутствуют
16972	762081.1	1325531.73	данные отсутствуют	данные отсутствуют
16973	762086.71	1325520.7	данные отсутствуют	данные отсутствуют
16974	762066.54	1325495.47	данные отсутствуют	данные отсутствуют
16975	762058.42	1325486.14	данные отсутствуют	данные отсутствуют
16976	762052.85	1325475.09	данные отсутствуют	данные отсутствуют
16977	762050.16	1325463.02	данные отсутствуют	данные отсутствуют
16978	762049.06	1325450.78	данные отсутствуют	данные отсутствуют
16979	762048.86	1325437.41	данные отсутствуют	данные отсутствуют
Государственный регистратор			ФГИС ЕГРН	
полное наименование должности			подпись	
			инициалы, фамилия	

М.П.

Земельный участок				
(вид объекта недвижимости)				
Лист № ____ Раздела 4.2		Всего листов раздела 4.2 : ____		Всего разделов: ____
15.11.2021 № 99/2021/430683280				
Кадастровый номер:			02:17:000000:470(единое землепользование)	
Номер точки	Координаты, м		Описание закрепления на местности	Средняя квадратическая погрешность определения координат характерных точек границы части земельного участка, м
	X	Y		
1	2	3	4	5
16980	762044.51	1325417.34	данные отсутствуют	данные отсутствуют
16981	762036.7	1325405.03	данные отсутствуют	данные отсутствуют
16982	762026.23	1325393.19	данные отсутствуют	данные отсутствуют
16983	762020.02	1325384.42	данные отсутствуют	данные отсутствуют
16984	761997.57	1325344.18	данные отсутствуют	данные отсутствуют
16985	761961.55	1325305.07	данные отсутствуют	данные отсутствуют
16986	761920.33	1325257.4	данные отсутствуют	данные отсутствуют
16987	761914.14	1325248.42	данные отсутствуют	данные отсутствуют
16988	761893.3	1325209.73	данные отсутствуют	данные отсутствуют
16989	761994.83	1325181.08	данные отсутствуют	данные отсутствуют
16990	762001.96	1325194.35	данные отсутствуют	данные отсутствуют
16991	762037.87	1325235.89	данные отсутствуют	данные отсутствуют
16992	762077.45	1325278.88	данные отсутствуют	данные отсутствуют
16993	762079.39	1325281.57	данные отсутствуют	данные отсутствуют
16994	762148.1	1325409.5	данные отсутствуют	данные отсутствуют
16995	762150.67	1325420.87	данные отсутствуют	данные отсутствуют
16996	762151.83	1325431.48	данные отсутствуют	данные отсутствуют
Государственный регистратор			ФГИС ЕГРН	
полное наименование должности			подпись	
			инициалы, фамилия	

М.П.

Раздел 4.2

Выписка из Единого государственного реестра недвижимости об объекте недвижимости
Сведения о частях земельного участка

Земельный участок				
(вид объекта недвижимости)				
Лист № ____ Раздела 4.2		Всего листов раздела 4.2 : ____		Всего разделов: ____
15.11.2021 № 99/2021/430683280				
Кадастровый номер:			02:17:000000:470(единое землепользование)	
Номер точки	Координаты, м		Описание закрепления на местности	Средняя квадратическая погрешность определения координат характерных точек границы части земельного участка, м
	X	Y		
1	2	3	4	5
16997	762152.51	1325432.22	данные отсутствуют	данные отсутствуют
Государственный регистратор			ФГИС ЕГРН	
полное наименование должности			подпись	
			инициалы, фамилия	

М.П.

Земельный участок				
(вид объекта недвижимости)				
Лист № ____ Раздела 4.2		Всего листов раздела 4.2 : ____		Всего разделов: ____
15.11.2021 № 99/2021/430683280				
Кадастровый номер:			02:17:000000:470(единое землепользование)	
Сведения о характерных точках границы части (частей) земельного участка				
Учетный номер части: 30				
Система координат: МСК-05				
Зона №				
Номер точки	Координаты, м		Описание закрепления на местности	Средняя квадратическая погрешность определения координат характерных точек границы части земельного участка, м
	X	Y		
1	2	3	4	5
6705	774943.17	1338252.86	данные отсутствуют	данные отсутствуют
6705	774943.17	1338252.86	данные отсутствуют	данные отсутствуют
6706	774944.98	1338255.28	данные отсутствуют	данные отсутствуют
6707	774973.29	1338297.73	данные отсутствуют	данные отсутствуют
6708	774996.31	1338329.59	данные отсутствуют	данные отсутствуют
6709	775019.88	1338360.03	данные отсутствуют	данные отсутствуют
6710	775043.14	1338365.37	данные отсутствуют	данные отсутствуют
6711	775087.12	1338363.6	данные отсутствуют	данные отсутствуют
6712	775115.05	1338375.82	данные отсутствуют	данные отсутствуют
6713	775139.68	1338400.45	данные отсутствуют	данные отсутствуют
6714	775140.39	1338400.74	данные отсутствуют	данные отсутствуют
6715	775187.91	1338400.74	данные отсутствуют	данные отсутствуют
6732	775757.52	1338731.51	данные отсутствуют	данные отсутствуют
6733	775758.25	1338731.38	данные отсутствуют	данные отсутствуют
6735	775835.36	1338729.73	данные отсутствуют	данные отсутствуют
6736	775852.95	1338733.26	данные отсутствуют	данные отсутствуют
Государственный регистратор			ФГИС ЕГРН	
полное наименование должности			подпись	
			инициалы, фамилия	

М.П.

Раздел 4.2

Выписка из Единого государственного реестра недвижимости об объекте недвижимости
Сведения о частях земельного участка

Земельный участок				
(вид объекта недвижимости)				
Лист № ____ Раздела 4.2		Всего листов раздела 4.2 : ____		Всего разделов: ____
15.11.2021 № 99/2021/430683280				
Кадастровый номер:			02:17:000000:470(единое землепользование)	
Номер точки	Координаты, м		Описание закрепления на местности	Средняя квадратическая погрешность определения координат характерных точек границы части земельного участка, м
	X	Y		
1	2	3	4	5
6737	775877.85	1338743.9	данные отсутствуют	данные отсутствуют
6738	775878.57	1338743.74	данные отсутствуют	данные отсутствуют
6740	775976.06	1338662.19	данные отсутствуют	данные отсутствуют
6741	775976.3	1338661.46	данные отсутствуют	данные отсутствуют
6745	776043.36	1338660.15	данные отсутствуют	данные отсутствуют
6746	776055.92	1338688.72	данные отсутствуют	данные отсутствуют
6749	776097.49	1338701.45	данные отсутствуют	данные отсутствуют
6750	776098.16	1338701.07	данные отсутствуют	данные отсутствуют
6751	776129.06	1338660.46	данные отсутствуют	данные отсутствуют
16998	775081.97	1338363.81	данные отсутствуют	данные отсутствуют
16999	775106.08	1338385.64	данные отсутствуют	данные отсутствуют
17000	775144.86	1338418.71	данные отсутствуют	данные отсутствуют
17001	775164.53	1338480.8	данные отсутствуют	данные отсутствуют
17002	775206.84	1338521.95	данные отсутствуют	данные отсутствуют
17003	775221.76	1338554.98	данные отсутствуют	данные отсутствуют
17004	775224.19	1338575	данные отсутствуют	данные отсутствуют
17005	775229.42	1338592.35	данные отсутствуют	данные отсутствуют
Государственный регистратор			ФГИС ЕГРН	
полное наименование должности			подпись	
			инициалы, фамилия	

М.П.

Земельный участок				
(вид объекта недвижимости)				
Лист № ____ Раздела 4.2		Всего листов раздела 4.2 : ____		Всего разделов: ____
15.11.2021 № 99/2021/430683280				
Кадастровый номер:			02:17:000000:470(единое землепользование)	
Номер точки	Координаты, м		Описание закрепления на местности	Средняя квадратическая погрешность определения координат характерных точек границы части земельного участка, м
	X	Y		
1	2	3	4	5
17006	775235.08	1338604.24	данные отсутствуют	данные отсутствуют
17007	775240.6	1338646.62	данные отсутствуют	данные отсутствуют
17008	775300.33	1338693.13	данные отсутствуют	данные отсутствуют
17009	775391.01	1338750.34	данные отсутствуют	данные отсутствуют
17010	775419.84	1338800.9	данные отсутствуют	данные отсутствуют
17011	775457.4	1338828.6	данные отсутствуют	данные отсутствуют
17012	775508.79	1338814.89	данные отсутствуют	данные отсутствуют
17013	775563.88	1338826.33	данные отсутствуют	данные отсутствуют
17014	775596.1	1338824.02	данные отсутствуют	данные отсутствуют
17015	775649.05	1338814.79	данные отсутствуют	данные отсутствуют
17016	775697.21	1338796.44	данные отсутствуют	данные отсутствуют
17017	775731.51	1338785.01	данные отсутствуют	данные отсутствуют
17018	775779.61	1338778.14	данные отсутствуют	данные отсутствуют
17019	775835.02	1338768.84	данные отсутствуют	данные отсутствуют
17020	775877.11	1338743.59	данные отсутствуют	данные отсутствуют
17021	775890.73	1338735.42	данные отсутствуют	данные отсутствуют
17022	775892.34	1338734.45	данные отсутствуют	данные отсутствуют
Государственный регистратор			ФГИС ЕГРН	
полное наименование должности			подпись	
			инициалы, фамилия	

М.П.

Земельный участок				
(вид объекта недвижимости)				
Лист № ____ Раздела 4.2		Всего листов раздела 4.2 : ____		Всего разделов: ____
15.11.2021 № 99/2021/430683280				
Кадастровый номер:			02:17:000000:470(единое землепользование)	
Номер точки	Координаты, м		Описание закрепления на местности	Средняя квадратическая погрешность определения координат характерных точек границы части земельного участка, м
	X	Y		
1	2	3	4	5
17023	775938.12	1338711.56	данные отсутствуют	данные отсутствуют
17024	775981.93	1338697.65	данные отсутствуют	данные отсутствуют
17025	775995.56	1338687.2	данные отсутствуют	данные отсутствуют
17026	776017.21	1338701.31	данные отсутствуют	данные отсутствуют
17027	776064.23	1338705.88	данные отсутствуют	данные отсутствуют
17028	776098.17	1338709.91	данные отсутствуют	данные отсутствуют
17029	776143.89	1338709.91	данные отсутствуют	данные отсутствуют
17030	776162.37	1338716.07	данные отсутствуют	данные отсутствуют
17031	776173.11	1338730.19	данные отсутствуют	данные отсутствуют
17032	776192.87	1338753.93	данные отсутствуют	данные отсутствуют
17033	776221.65	1338771.19	данные отсутствуют	данные отсутствуют
17034	776245.48	1338781.6	данные отсутствуют	данные отсутствуют
17035	776263.78	1338783.31	данные отсутствуют	данные отсутствуют
17036	776276.59	1338785.61	данные отсутствуют	данные отсутствуют
17037	776289.32	1338785.02	данные отсутствуют	данные отсутствуют
17038	776309.07	1338781.51	данные отсутствуют	данные отсутствуют
17039	776324.38	1338774.28	данные отсутствуют	данные отсутствуют
Государственный регистратор			ФГИС ЕГРН	
полное наименование должности			подпись	
			инициалы, фамилия	

М.П.

Земельный участок				
(вид объекта недвижимости)				
Лист № ____ Раздела 4.2		Всего листов раздела 4.2 : ____		Всего разделов: ____
15.11.2021 № 99/2021/430683280				
Кадастровый номер:			02:17:000000:470(единое землепользование)	
Номер точки	Координаты, м		Описание закрепления на местности	Средняя квадратическая погрешность определения координат характерных точек границы части земельного участка, м
	X	Y		
1	2	3	4	5
17040	776329.56	1338766.82	данные отсутствуют	данные отсутствуют
17041	776342.76	1338747.3	данные отсутствуют	данные отсутствуют
17042	776356.43	1338726.23	данные отсутствуют	данные отсутствуют
17043	776368.9	1338716.59	данные отсутствуют	данные отсутствуют
17044	776384.13	1338705.27	данные отсутствуют	данные отсутствуют
17045	776388.03	1338695.79	данные отсутствуют	данные отсутствуют
17046	776401.99	1338685.36	данные отсутствуют	данные отсутствуют
17047	776401.43	1338684.5	данные отсутствуют	данные отсутствуют
17048	776400.41	1338684.58	данные отсутствуют	данные отсутствуют
17049	776386.3	1338694.76	данные отсутствуют	данные отсутствуют
17050	776382.39	1338704.25	данные отсутствуют	данные отсутствуют
17051	776367.69	1338715	данные отсутствуют	данные отсутствуют
17052	776354.84	1338725	данные отсутствуют	данные отсутствуют
17053	776341.09	1338746.21	данные отсутствуют	данные отсутствуют
17054	776327.91	1338765.69	данные отсутствуют	данные отсутствуют
17055	776322.89	1338772.92	данные отсутствуют	данные отсутствуют
17056	776308.35	1338779.64	данные отсутствуют	данные отсутствуют
Государственный регистратор			ФГИС ЕГРН	
полное наименование должности			подпись	
			инициалы, фамилия	

М.П.

Раздел 4.2

Выписка из Единого государственного реестра недвижимости об объекте недвижимости
Сведения о частях земельного участка

Земельный участок				
(вид объекта недвижимости)				
Лист № ____ Раздела 4.2		Всего листов раздела 4.2 : ____		Всего разделов: ____
15.11.2021 № 99/2021/430683280				
Кадастровый номер:			02:17:000000:470(единое землепользование)	
Номер точки	Координаты, м		Описание закрепления на местности	Средняя квадратическая погрешность определения координат характерных точек границы части земельного участка, м
	X	Y		
1	2	3	4	5
17057	776289.04	1338783.04	данные отсутствуют	данные отсутствуют
17058	776276.61	1338783.61	данные отсутствуют	данные отсутствуют
17059	776264.01	1338781.32	данные отсутствуют	данные отсутствуют
17060	776245.82	1338779.62	данные отсутствуют	данные отсутствуют
17061	776222.51	1338769.38	данные отсутствуют	данные отсутствуют
17062	776194.04	1338752.3	данные отсутствуют	данные отсутствуют
17063	776174.66	1338728.93	данные отсутствуют	данные отсутствуют
17064	776163.3	1338714.27	данные отсутствуют	данные отсутствуют
17065	776144.05	1338707.91	данные отсутствуют	данные отсутствуют
17066	776098.23	1338707.91	данные отсутствуют	данные отсутствуют
17067	776072.24	1338704.82	данные отсутствуют	данные отсутствуют
17068	776131.83	1338657.91	данные отсутствуют	данные отсутствуют
17069	776144.05	1338657.91	данные отсутствуют	данные отсутствуют
17070	776156.32	1338659.44	данные отсутствуют	данные отсутствуют
17071	776178.99	1338666.79	данные отсутствуют	данные отсутствуют
17072	776190.16	1338672.1	данные отсутствуют	данные отсутствуют
17073	776199.69	1338679.98	данные отсутствуют	данные отсутствуют
Государственный регистратор			ФГИС ЕГРН	
полное наименование должности			подпись	
			инициалы, фамилия	

М.П.

Земельный участок				
(вид объекта недвижимости)				
Лист № ____ Раздела 4.2		Всего листов раздела 4.2 : ____		Всего разделов: ____
15.11.2021 № 99/2021/430683280				
Кадастровый номер:			02:17:000000:470(единое землепользование)	
Номер точки	Координаты, м		Описание закрепления на местности	Средняя квадратическая погрешность определения координат характерных точек границы части земельного участка, м
	X	Y		
1	2	3	4	5
17074	776213.68	1338697.65	данные отсутствуют	данные отсутствуют
17075	776227.08	1338713.81	данные отсутствуют	данные отсутствуют
17076	776245.52	1338724.88	данные отсутствуют	данные отсутствуют
17077	776258.53	1338730.59	данные отсутствуют	данные отсутствуют
17078	776268.66	1338731.54	данные отсутствуют	данные отсутствуют
17079	776279.98	1338733.4	данные отсутствуют	данные отсутствуют
17080	776290.3	1338732.05	данные отсутствуют	данные отсутствуют
17081	776299.4	1338718.6	данные отсутствуют	данные отсутствуют
17082	776312.88	1338697.8	данные отсутствуют	данные отсутствуют
17083	776320.85	1338688.33	данные отсутствуют	данные отсутствуют
17084	776336.98	1338675.54	данные отсутствуют	данные отсутствуют
17085	776346.16	1338664.95	данные отсутствуют	данные отсутствуют
17086	776354.71	1338656.01	данные отсутствуют	данные отсутствуют
17087	776371.16	1338644.03	данные отсутствуют	данные отсутствуют
17088	776376.55	1338641.07	данные отсутствуют	данные отсутствуют
17089	776448.53	1338702.58	данные отсутствуют	данные отсутствуют
17090	776445.93	1338709.22	данные отсутствуют	данные отсутствуют
Государственный регистратор			ФГИС ЕГРН	
полное наименование должности			подпись	
			инициалы, фамилия	

М.П.

Земельный участок				
(вид объекта недвижимости)				
Лист № ____ Раздела 4.2		Всего листов раздела 4.2 : ____		Всего разделов: ____
15.11.2021 № 99/2021/430683280				
Кадастровый номер:			02:17:000000:470(единое землепользование)	
Номер точки	Координаты, м		Описание закрепления на местности	Средняя квадратическая погрешность определения координат характерных точек границы части земельного участка, м
	X	Y		
1	2	3	4	5
17091	776438.72	1338719.28	данные отсутствуют	данные отсутствуют
17092	776429.02	1338727.58	данные отсутствуют	данные отсутствуют
17093	776421.69	1338738.28	данные отсутствуют	данные отсутствуют
17094	776413.96	1338745.4	данные отсутствуют	данные отсутствуют
17095	776399.11	1338756.44	данные отсутствуют	данные отсутствуют
17096	776384.71	1338774.51	данные отсутствуют	данные отсутствуют
17097	776370.98	1338794.83	данные отсутствуют	данные отсутствуют
17098	776362.95	1338806.09	данные отсутствуют	данные отсутствуют
17099	776353.96	1338814.59	данные отсутствуют	данные отсутствуют
17100	776330.42	1338826.72	данные отсутствуют	данные отсутствуют
17101	776318.67	1338830.58	данные отсутствуют	данные отсутствуют
17102	776298.07	1338834.25	данные отсутствуют	данные отсутствуют
17103	776278.9	1338835.56	данные отсутствуют	данные отсутствуют
17104	776267.75	1338834.82	данные отсутствуют	данные отсутствуют
17105	776257.02	1338832.9	данные отсутствуют	данные отсутствуют
17106	776240.83	1338831.38	данные отсутствуют	данные отсутствуют
17107	776228.75	1338828.72	данные отсутствуют	данные отсутствуют
Государственный регистратор			ФГИС ЕГРН	
полное наименование должности			подпись	
			инициалы, фамилия	

М.П.

Земельный участок				
(вид объекта недвижимости)				
Лист № ____ Раздела 4.2		Всего листов раздела 4.2 : ____		Всего разделов: ____
15.11.2021 № 99/2021/430683280				
Кадастровый номер:			02:17:000000:470(единое землепользование)	
Номер точки	Координаты, м		Описание закрепления на местности	Средняя квадратическая погрешность определения координат характерных точек границы части земельного участка, м
	X	Y		
1	2	3	4	5
17108	776201.63	1338817.01	данные отсутствуют	данные отсутствуют
17109	776167.15	1338796.81	данные отсутствуют	данные отсутствуют
17110	776157.41	1338789.18	данные отсутствуют	данные отсутствуют
17111	776134.68	1338762.18	данные отсутствуют	данные отсутствуют
17112	776098.17	1338759.91	данные отсутствуют	данные отсутствуют
17113	776058.86	1338755.59	данные отсутствуют	данные отсутствуют
17114	776012.37	1338751.08	данные отсутствуют	данные отсутствуют
17115	776000.3	1338748.37	данные отсутствуют	данные отсутствуют
17116	775956.98	1338758.03	данные отсутствуют	данные отсутствуют
17117	775916.42	1338778.31	данные отсутствуют	данные отсутствуют
17118	775860.74	1338811.72	данные отсутствуют	данные отсутствуют
17119	775849.43	1338816.72	данные отсутствуют	данные отсутствуют
17120	775787.89	1338827.45	данные отсутствуют	данные отсутствуют
17121	775743.04	1338833.87	данные отсутствуют	данные отсутствуют
17122	775714.02	1338843.54	данные отсутствуют	данные отсутствуют
17123	775666.85	1338861.51	данные отсутствуют	данные отсутствуют
17124	775604.69	1338873.28	данные отсутствуют	данные отсутствуют
Государственный регистратор			ФГИС ЕГРН	
полное наименование должности			подпись	
			инициалы, фамилия	

М.П.

Раздел 4.2

Выписка из Единого государственного реестра недвижимости об объекте недвижимости
Сведения о частях земельного участка

Земельный участок				
(вид объекта недвижимости)				
Лист № ____ Раздела 4.2		Всего листов раздела 4.2 : ____		Всего разделов: ____
15.11.2021 № 99/2021/430683280				
Кадастровый номер:			02:17:000000:470(единое землепользование)	
Номер точки	Координаты, м		Описание закрепления на местности	Средняя квадратическая погрешность определения координат характерных точек границы части земельного участка, м
	X	Y		
1	2	3	4	5
17125	775567.46	1338876.2	данные отсутствуют	данные отсутствуют
17126	775555.1	1338875.55	данные отсутствуют	данные отсутствуют
17127	775510.23	1338866.26	данные отсутствуют	данные отсутствуют
17128	775470.29	1338876.91	данные отсутствуют	данные отсутствуют
17129	775458.03	1338878.6	данные отсутствуют	данные отсутствуют
17130	775445.74	1338877.22	данные отсутствуют	данные отсутствуют
17131	775434.16	1338872.87	данные отсутствуют	данные отсутствуют
17132	775390.16	1338841.14	данные отсутствуют	данные отсутствуют
17133	775381.19	1338832.62	данные отсутствуют	данные отсутствуют
17134	775353.76	1338785.96	данные отсутствуют	данные отсутствуют
17135	775273.65	1338735.42	данные отсутствуют	данные отсутствуют
17136	775209.88	1338686.07	данные отсутствуют	данные отсутствуют
17137	775201.14	1338677.32	данные отсутствуют	данные отсутствуют
17138	775194.81	1338666.7	данные отсутствуют	данные отсутствуют
17139	775191.28	1338654.84	данные отсутствуют	данные отсутствуют
17140	775186.52	1338618.57	данные отсутствуют	данные отсутствуют
17141	775182.34	1338609.18	данные отсутствуют	данные отсутствуют
Государственный регистратор			ФГИС ЕГРН	
полное наименование должности			подпись	
			инициалы, фамилия	

М.П.

Земельный участок				
(вид объекта недвижимости)				
Лист № ____ Раздела 4.2		Всего листов раздела 4.2 : ____		Всего разделов: ____
15.11.2021 № 99/2021/430683280				
Кадастровый номер:			02:17:000000:470(единое землепользование)	
Номер точки	Координаты, м		Описание закрепления на местности	Средняя квадратическая погрешность определения координат характерных точек границы части земельного участка, м
	X	Y		
1	2	3	4	5
17142	775176.32	1338589.43	данные отсутствуют	данные отсутствуют
17143	775173.05	1338568.59	данные отсутствуют	данные отсутствуют
17144	775165.18	1338551.18	данные отсутствуют	данные отсутствуют
17145	775129.67	1338516.64	данные отсутствуют	данные отсутствуют
17146	775121.94	1338506.99	данные отсутствуют	данные отсутствуют
17147	775116.86	1338495.9	данные отсутствуют	данные отсутствуют
17148	775101.52	1338447.46	данные отсутствуют	данные отсутствуют
17149	775073.64	1338423.69	данные отсутствуют	данные отсутствуют
17150	775046.18	1338398.86	данные отсутствуют	данные отсутствуют
17151	774993.17	1338369.61	данные отсутствуют	данные отсутствуют
17152	774983.16	1338362.34	данные отсутствуют	данные отсутствуют
17153	774938.54	1338314.62	данные отсутствуют	данные отсутствуют
17154	775084.79	1338363.69	данные отсутствуют	данные отсутствуют
17154	775084.79	1338363.69	данные отсутствуют	данные отсутствуют
17155	775194.51	1338404.04	данные отсутствуют	данные отсутствуют
17156	775209.97	1338452.45	данные отсутствуют	данные отсутствуют
17157	775243.23	1338484.81	данные отсутствуют	данные отсутствуют
Государственный регистратор			ФГИС ЕГРН	
полное наименование должности			подпись	
			инициалы, фамилия	

М.П.

Земельный участок				
(вид объекта недвижимости)				
Лист № ____ Раздела 4.2		Всего листов раздела 4.2 : ____		Всего разделов: ____
15.11.2021 № 99/2021/430683280				
Кадастровый номер:			02:17:000000:470(единое землепользование)	
Номер точки	Координаты, м		Описание закрепления на местности	Средняя квадратическая погрешность определения координат характерных точек границы части земельного участка, м
	X	Y		
1	2	3	4	5
17158	775250.97	1338494.47	данные отсутствуют	данные отсутствуют
17159	775268.37	1338531.86	данные отсутствуют	данные отсутствуют
17160	775273.02	1338543.84	данные отсутствуют	данные отсутствуют
17161	775274.68	1338556.09	данные отсутствуют	данные отсутствуют
17162	775278.05	1338573.52	данные отсутствуют	данные отсутствуют
17163	775283.73	1338585.87	данные отсутствуют	данные отсутствуют
17164	775286.57	1338597.35	данные отсутствуют	данные отсутствуют
17165	775289.21	1338618.57	данные отсутствуют	данные отсутствуют
17166	775330.21	1338650.49	данные отсутствуют	данные отсутствуют
17167	775418.97	1338706.49	данные отсутствуют	данные отсутствуют
17168	775428.53	1338714.34	данные отсутствуют	данные отсутствуют
17169	775435.71	1338723.98	данные отсутствуют	данные отсутствуют
17170	775459.5	1338765.64	данные отсутствуют	данные отсутствуют
17171	775467.93	1338771.97	данные отсутствуют	данные отсутствуют
17172	775495.61	1338764.58	данные отсутствуют	данные отсутствуют
17173	775507.86	1338762.89	данные отсутствуют	данные отсутствуют
17174	775518.61	1338763.92	данные отсутствуют	данные отсутствуют
Государственный регистратор			ФГИС ЕГРН	
полное наименование должности			подпись	
			инициалы, фамилия	

М.П.

Земельный участок				
(вид объекта недвижимости)				
Лист № ____ Раздела 4.2		Всего листов раздела 4.2 : ____		Всего разделов: ____
15.11.2021 № 99/2021/430683280				
Кадастровый номер:			02:17:000000:470(единое землепользование)	
Номер точки	Координаты, м		Описание закрепления на местности	Средняя квадратическая погрешность определения координат характерных точек границы части земельного участка, м
	X	Y		
1	2	3	4	5
17175	775567.22	1338773.95	данные отсутствуют	данные отсутствуют
17176	775589.73	1338772.35	данные отсутствуют	данные отсутствуют
17177	775635.11	1338764.45	данные отсутствуют	данные отсутствуют
17178	775678.71	1338747.85	данные отсутствуют	данные отсутствуют
17179	775715.14	1338735.65	данные отсутствуют	данные отсутствуют
17180	775752.07	1338729.83	данные отсутствуют	данные отсутствуют
17181	775763.84	1338727.98	данные отсутствуют	данные отсутствуют
17182	775771.65	1338726.75	данные отсутствуют	данные отсутствуют
17183	775816.58	1338719.26	данные отсутствуют	данные отсутствуют
17184	775817.49	1338718.71	данные отсутствуют	данные отсутствуют
17185	775874.84	1338742.61	данные отсутствуют	данные отсутствуют
17186	775834.16	1338767.02	данные отсутствуют	данные отсутствуют
17187	775779.3	1338776.16	данные отсутствуют	данные отсутствуют
17188	775730.96	1338783.08	данные отсутствуют	данные отсутствуют
17189	775696.51	1338794.57	данные отсутствуют	данные отсутствуют
17190	775648.42	1338812.89	данные отсутствуют	данные отсутствуют
17191	775595.81	1338822.04	данные отсутствуют	данные отсутствуют
Государственный регистратор			ФГИС ЕГРН	
полное наименование должности			подпись	
			инициалы, фамилия	

М.П.

Раздел 4.2

Выписка из Единого государственного реестра недвижимости об объекте недвижимости
Сведения о частях земельного участка

Земельный участок				
(вид объекта недвижимости)				
Лист № ____ Раздела 4.2		Всего листов раздела 4.2 : ____		Всего разделов: ____
15.11.2021 № 99/2021/430683280				
Кадастровый номер:			02:17:000000:470(единое землепользование)	
Номер точки	Координаты, м		Описание закрепления на местности	Средняя квадратическая погрешность определения координат характерных точек границы части земельного участка, м
	X	Y		
1	2	3	4	5
17192	775563.88	1338824.32	данные отсутствуют	данные отсутствуют
17193	775508.5	1338812.89	данные отсутствуют	данные отсутствуют
17194	775457.35	1338826.54	данные отсутствуют	данные отсутствуют
17195	775421.21	1338799.42	данные отсутствуют	данные отсутствуют
17196	775392.29	1338748.78	данные отсутствуют	данные отсутствуют
17197	775301.44	1338691.46	данные отсутствуют	данные отсутствуют
17198	775242.15	1338645.3	данные отсутствуют	данные отсутствуют
17199	775236.95	1338603.53	данные отсутствуют	данные отсутствуют
17200	775231.26	1338591.56	данные отсутствуют	данные отсутствуют
17201	775226.13	1338574.5	данные отсутствуют	данные отсутствуют
17202	775224.12	1338557.85	данные отсутствуют	данные отсутствуют
17203	775224.68	1338556.61	данные отсутствуют	данные отсутствуют
17204	775222.84	1338552.53	данные отсутствуют	данные отсутствуют
17205	775208.37	1338520.65	данные отсутствуют	данные отсутствуют
17206	775166.11	1338479.54	данные отсутствуют	данные отсутствуют
17207	775146.38	1338417.38	данные отсутствуют	данные отсутствуют
17208	775107.39	1338384.13	данные отсутствуют	данные отсутствуют
Государственный регистратор			ФГИС ЕГРН	
полное наименование должности			подпись	
			инициалы, фамилия	

М.П.

Земельный участок				
(вид объекта недвижимости)				
Лист № ____ Раздела 4.2		Всего листов раздела 4.2 : ____		Всего разделов: ____
15.11.2021 № 99/2021/430683280				
Кадастровый номер:			02:17:000000:470(единое землепользование)	
Номер точки	Координаты, м		Описание закрепления на местности	Средняя квадратическая погрешность определения координат характерных точек границы части земельного участка, м
	X	Y		
1	2	3	4	5
17209	775903.71	1338726.53	данные отсутствуют	данные отсутствуют
17209	775903.71	1338726.53	данные отсутствуют	данные отсутствуют
17210	775946	1338697.58	данные отсутствуют	данные отсутствуют
17211	775974.64	1338639.87	данные отсутствуют	данные отсутствуют
17212	775979.02	1338637.77	данные отсутствуют	данные отсутствуют
17213	775989.07	1338635.52	данные отсутствуют	данные отсутствуют
17214	776002.46	1338635.49	данные отсутствуют	данные отсутствуют
17215	776014.43	1338638.61	данные отсутствуют	данные отсутствуют
17216	776023.4	1338643.28	данные отсутствуют	данные отсутствуют
17217	776034.79	1338650.77	данные отсутствуют	данные отсутствуют
17218	776040.42	1338651.32	данные отсутствуют	данные отсутствуют
17219	776070.01	1338704.55	данные отсутствуют	данные отсутствуют
17220	776064.44	1338703.89	данные отсутствуют	данные отсутствуют
17221	776017.65	1338699.34	данные отсутствуют	данные отсутствуют
17222	775995.93	1338685.06	данные отсутствуют	данные отсутствуют
17223	775994.91	1338685.18	данные отсутствуют	данные отсутствуют
17224	775980.85	1338695.96	данные отсутствуют	данные отсутствуют
Государственный регистратор			ФГИС ЕГРН	
полное наименование должности			подпись	
			инициалы, фамилия	

М.П.

Раздел 4.2

Выписка из Единого государственного реестра недвижимости об объекте недвижимости
Сведения о частях земельного участка

Земельный участок				
(вид объекта недвижимости)				
Лист № ____ Раздела 4.2		Всего листов раздела 4.2 : ____		Всего разделов: ____
15.11.2021 № 99/2021/430683280				
Кадастровый номер:			02:17:000000:470(единое землепользование)	
Номер точки	Координаты, м		Описание закрепления на местности	Средняя квадратическая погрешность определения координат характерных точек границы части земельного участка, м
	X	Y		
1	2	3	4	5
17225	775937.29	1338709.74	данные отсутствуют	данные отсутствуют
17226	776448.9	1338701.64	данные отсутствуют	данные отсутствуют
17226	776448.9	1338701.64	данные отсутствуют	данные отсутствуют
17227	776377.47	1338640.57	данные отсутствуют	данные отсутствуют
17228	776382	1338638.09	данные отсутствуют	данные отсутствуют
17229	776393.98	1338635	данные отсутствуют	данные отсутствуют
17230	776405.78	1338634.69	данные отсутствуют	данные отсутствуют
17231	776417.87	1338637.28	данные отсутствуют	данные отсутствуют
17232	776428.96	1338642.76	данные отсутствуют	данные отсутствуют
17233	776438.36	1338650.8	данные отсутствуют	данные отсутствуют
17234	776446	1338661.63	данные отсутствуют	данные отсутствуют
17235	776450.48	1338673.16	данные отсутствуют	данные отсутствуют
17236	776451.99	1338685.44	данные отсутствуют	данные отсутствуют
17237	776450.44	1338697.71	данные отсутствуют	данные отсутствуют
Государственный регистратор			ФГИС ЕГРН	
полное наименование должности			подпись	
			инициалы, фамилия	

М.П.

Земельный участок				
(вид объекта недвижимости)				
Лист № ____ Раздела 4.2		Всего листов раздела 4.2 : ____		Всего разделов: ____
15.11.2021 № 99/2021/430683280				
Кадастровый номер:			02:17:000000:470(единое землепользование)	
Сведения о характерных точках границы части (частей) земельного участка				
Учетный номер части: 31				
Система координат: МСК-05				
Зона №				
Номер точки	Координаты, м		Описание закрепления на местности	Средняя квадратическая погрешность определения координат характерных точек границы части земельного участка, м
	X	Y		
1	2	3	4	5
906	779886.47	1306529.01	данные отсутствуют	данные отсутствуют
907	779939.54	1306503.45	данные отсутствуют	данные отсутствуют
908	779984.75	1306470.04	данные отсутствуют	данные отсутствуют
908	779984.75	1306470.04	данные отсутствуют	данные отсутствуют
910	780106.62	1306475.94	данные отсутствуют	данные отсутствуют
911	780124.31	1306460.21	данные отсутствуют	данные отсутствуют
913	780216.69	1306424.83	данные отсутствуют	данные отсутствуют
914	780271.73	1306320.65	данные отсутствуют	данные отсутствуют
915	780303.17	1306281.34	данные отсутствуют	данные отсутствуют
916	780370.01	1306259.72	данные отсутствуют	данные отсутствуют
917	780436.84	1306218.44	данные отсутствуют	данные отсутствуют
918	780462.39	1306220.41	данные отсутствуют	данные отсутствуют
919	780525.29	1306186.99	данные отсутствуют	данные отсутствуют
920	780552.81	1306185.03	данные отсутствуют	данные отсутствуют
921	780580.32	1306185.03	данные отсутствуют	данные отсутствуют
922	780590.15	1306192.89	данные отсутствуют	данные отсутствуют
Государственный регистратор			ФГИС ЕГРН	
полное наименование должности			подпись	
			инициалы, фамилия	

М.П.

Раздел 4.2

Выписка из Единого государственного реестра недвижимости об объекте недвижимости
Сведения о частях земельного участка

Земельный участок				
(вид объекта недвижимости)				
Лист № ____ Раздела 4.2		Всего листов раздела 4.2 : ____		Всего разделов: ____
15.11.2021 № 99/2021/430683280				
Кадастровый номер:			02:17:000000:470(единое землепользование)	
Номер точки	Координаты, м		Описание закрепления на местности	Средняя квадратическая погрешность определения координат характерных точек границы части земельного участка, м
	X	Y		
1	2	3	4	5
923	780639.29	1306186.99	данные отсутствуют	данные отсутствуют
924	780668.78	1306194.86	данные отсутствуют	данные отсутствуют
925	780682.53	1306149.65	данные отсутствуют	данные отсутствуют
926	780655.02	1306126.06	данные отсутствуют	данные отсутствуют
927	780639.29	1306151.61	данные отсутствуют	данные отсутствуют
928	780623.57	1306153.58	данные отсутствуют	данные отсутствуют
929	780621.6	1306116.23	данные отсутствуют	данные отсутствуют
930	780621.8	1306116.03	данные отсутствуют	данные отсутствуют
931	780633.11	1306113.58	данные отсутствуют	данные отсутствуют
931	780633.11	1306113.58	данные отсутствуют	данные отсутствуют
932	780633.13	1306113.57	данные отсутствуют	данные отсутствуют
933	780645.74	1306107.9	данные отсутствуют	данные отсутствуют
935	780654.02	1306103.98	данные отсутствуют	данные отсутствуют
936	780668.38	1306089.63	данные отсутствуют	данные отсутствуют
937	780682.29	1306076.15	данные отсутствуют	данные отсутствуют
938	780689.22	1306071.39	данные отсутствуют	данные отсутствуют
941	780737.48	1306112.26	данные отсутствуют	данные отсутствуют
Государственный регистратор			ФГИС ЕГРН	
полное наименование должности			подпись	
			инициалы, фамилия	

М.П.

Земельный участок				
(вид объекта недвижимости)				
Лист № ____ Раздела 4.2		Всего листов раздела 4.2 : ____		Всего разделов: ____
15.11.2021 № 99/2021/430683280				
Кадастровый номер:			02:17:000000:470(единое землепользование)	
Номер точки	Координаты, м		Описание закрепления на местности	Средняя квадратическая погрешность определения координат характерных точек границы части земельного участка, м
	X	Y		
1	2	3	4	5
941	780737.48	1306112.26	данные отсутствуют	данные отсутствуют
943	780764.43	1306157.93	данные отсутствуют	данные отсутствуют
944	780775.22	1306193.51	данные отсутствуют	данные отсутствуют
945	780775.93	1306193.8	данные отсутствуют	данные отсутствуют
946	780809.92	1306193.8	данные отсутствуют	данные отсутствуют
947	780837.66	1306198.43	данные отсутствуют	данные отсутствуют
948	780854.98	1306219.2	данные отсутствуют	данные отсутствуют
952	780918.8	1306214.1	данные отсутствуют	данные отсутствуют
967	781133.38	1306253.72	данные отсутствуют	данные отсутствуют
968	781143.29	1306253.72	данные отсутствуют	данные отсутствуют
972	781198.25	1306246.51	данные отсутствуют	данные отсутствуют
973	781215.48	1306238.48	данные отсутствуют	данные отсутствуют
974	781252.06	1306241.92	данные отсутствуют	данные отсутствуют
976	781325.96	1306218.45	данные отсутствуют	данные отсутствуют
977	781347.96	1306213.82	данные отсутствуют	данные отсутствуют
978	781379.72	1306226.7	данные отсутствуют	данные отсутствуют
979	781402.43	1306227.82	данные отсутствуют	данные отсутствуют
Государственный регистратор			ФГИС ЕГРН	
полное наименование должности			подпись	
			инициалы, фамилия	

М.П.

Раздел 4.2

Выписка из Единого государственного реестра недвижимости об объекте недвижимости
Сведения о частях земельного участка

Земельный участок				
(вид объекта недвижимости)				
Лист № ____ Раздела 4.2		Всего листов раздела 4.2 : ____		Всего разделов: ____
15.11.2021 № 99/2021/430683280				
Кадастровый номер:			02:17:000000:470(единое землепользование)	
Номер точки	Координаты, м		Описание закрепления на местности	Средняя квадратическая погрешность определения координат характерных точек границы части земельного участка, м
	X	Y		
1	2	3	4	5
980	781419.18	1306221.78	данные отсутствуют	данные отсутствуют
981	781439.05	1306205.41	данные отсутствуют	данные отсутствуют
982	781458.84	1306196.1	данные отсутствуют	данные отсутствуют
983	781493.06	1306186.62	данные отсутствуют	данные отсутствуют
984	781510.77	1306175.99	данные отсутствуют	данные отсутствуют
985	781539.2	1306154.58	данные отсутствуют	данные отсутствуют
986	781557.92	1306125.36	данные отсутствуют	данные отсутствуют
988	781652.95	1306062.01	данные отсутствуют	данные отсутствуют
989	781677.51	1306042.13	данные отсутствуют	данные отсутствуют
991	781705.69	1306018.46	данные отсутствуют	данные отсутствуют
992	781714.65	1306019.64	данные отсутствуют	данные отсутствуют
993	781724.2	1306022.67	данные отсутствуют	данные отсутствуют
994	781732.89	1306027.88	данные отсутствуют	данные отсутствуют
994	781732.89	1306027.88	данные отсутствуют	данные отсутствуют
995	781740.27	1306033.97	данные отсутствуют	данные отсутствуют
996	781740.29	1306033.98	данные отсутствуют	данные отсутствуют
997	781750.28	1306039.19	данные отсутствуют	данные отсутствуют
Государственный регистратор			ФГИС ЕГРН	
полное наименование должности			подпись	
			инициалы, фамилия	

М.П.

Земельный участок				
(вид объекта недвижимости)				
Лист № ____ Раздела 4.2		Всего листов раздела 4.2 : ____		Всего разделов: ____
15.11.2021 № 99/2021/430683280				
Кадастровый номер:			02:17:000000:470(единое землепользование)	
Номер точки	Координаты, м		Описание закрепления на местности	Средняя квадратическая погрешность определения координат характерных точек границы части земельного участка, м
	X	Y		
1	2	3	4	5
998	781757.67	1306046.15	данные отсутствуют	данные отсутствуют
999	781757.69	1306046.16	данные отсутствуют	данные отсутствуют
1000	781757.71	1306046.17	данные отсутствуют	данные отсутствуют
1001	781767.71	1306048.35	данные отсутствуют	данные отсутствуют
1002	781767.73	1306048.35	данные отсутствуют	данные отсутствуют
1003	781767.76	1306048.34	данные отсутствуют	данные отсутствуют
1004	781776.46	1306044.85	данные отсутствуют	данные отсутствуют
1005	781776.48	1306044.85	данные отсутствуют	данные отсутствуют
1006	781776.49	1306044.84	данные отсутствуют	данные отсутствуют
1007	781783.45	1306039.19	данные отсутствуют	данные отсутствуют
1008	781792.13	1306032.23	данные отсутствуют	данные отсутствуют
1009	781799.49	1306027.48	данные отсутствуют	данные отсутствуют
1010	781812.05	1306031.36	данные отсутствуют	данные отсутствуют
1011	781820.75	1306036.59	данные отсутствуют	данные отсутствуют
1012	781820.77	1306036.6	данные отсутствуют	данные отсутствуют
1017	781848.21	1306036.6	данные отсутствуют	данные отсутствуют
1018	781857.31	1306034.86	данные отсутствуют	данные отсутствуют
Государственный регистратор			ФГИС ЕГРН	
полное наименование должности			подпись	
			инициалы, фамилия	

М.П.

Раздел 4.2

Выписка из Единого государственного реестра недвижимости об объекте недвижимости
Сведения о частях земельного участка

Земельный участок				
(вид объекта недвижимости)				
Лист № ____ Раздела 4.2		Всего листов раздела 4.2 : ____		Всего разделов: ____
15.11.2021 № 99/2021/430683280				
Кадастровый номер:			02:17:000000:470(единое землепользование)	
Номер точки	Координаты, м		Описание закрепления на местности	Средняя квадратическая погрешность определения координат характерных точек границы части земельного участка, м
	X	Y		
1	2	3	4	5
1019	781865.55	1306037.89	данные отсутствуют	данные отсутствуют
1020	781874.24	1306041.81	данные отсутствуют	данные отсутствуют
1020	781874.24	1306041.81	данные отсутствуют	данные отсутствуют
1021	781874.25	1306041.82	данные отсутствуют	данные отсутствуют
1022	781884.69	1306045.29	данные отсутствуют	данные отсутствуют
1023	781884.71	1306045.29	данные отсутствуют	данные отсутствуют
1024	781895.14	1306047.03	данные отсутствуют	данные отсутствуют
1025	781895.16	1306047.03	данные отсутствуют	данные отсутствуют
1026	781904.3	1306046.17	данные отсутствуют	данные отсутствуют
1027	781904.34	1306046.16	данные отсутствуют	данные отсутствуют
1027	781904.34	1306046.16	данные отсутствуют	данные отсутствуют
1028	781904.35	1306046.15	данные отсутствуют	данные отсутствуют
1029	781911.3	1306040.05	данные отсутствуют	данные отсутствуют
1030	781918.24	1306033.98	данные отсутствуют	данные отсутствуют
1031	781929.08	1306031.37	данные отсутствуют	данные отсутствуют
1032	781938.18	1306033.99	данные отсутствуют	данные отсутствуют
1033	781946.88	1306037.46	данные отсутствуют	данные отсутствуют
Государственный регистратор			ФГИС ЕГРН	
полное наименование должности			подпись	
			инициалы, фамилия	

М.П.

Земельный участок				
(вид объекта недвижимости)				
Лист № ____ Раздела 4.2		Всего листов раздела 4.2 : ____		Всего разделов: ____
15.11.2021 № 99/2021/430683280				
Кадастровый номер:			02:17:000000:470(единое землепользование)	
Номер точки	Координаты, м		Описание закрепления на местности	Средняя квадратическая погрешность определения координат характерных точек границы части земельного участка, м
	X	Y		
1	2	3	4	5
1034	781956.01	1306040.93	данные отсутствуют	данные отсутствуют
1035	781956.04	1306040.94	данные отсутствуют	данные отсутствуют
1036	781956.08	1306040.93	данные отсутствуют	данные отсутствуют
1037	781964.79	1306036.14	данные отсутствуют	данные отсутствуют
1038	781964.8	1306036.13	данные отсутствуют	данные отсутствуют
1039	781971.32	1306030.05	данные отсутствуют	данные отсутствуют
1040	781985.22	1306018.33	данные отсутствуют	данные отсутствуют
1041	782004.3	1306016.59	данные отсутствуют	данные отсутствуют
1044	782038.23	1306024.43	данные отсутствуют	данные отсутствуют
1045	782038.28	1306024.42	данные отсутствуют	данные отсутствуют
1046	782038.29	1306024.4	данные отсутствуют	данные отсутствуют
1047	782053.08	1306009.61	данные отсутствуют	данные отсутствуют
1048	782053.1	1306009.59	данные отсутствуют	данные отсутствуют
1049	782060.93	1305993.05	данные отсутствуют	данные отсутствуют
1050	782067.89	1305973.94	данные отсутствуют	данные отсутствуют
1051	782081.76	1305960.06	данные отсутствуют	данные отсутствуют
1052	782099.1	1305960.92	данные отсутствуют	данные отсутствуют
Государственный регистратор			ФГИС ЕГРН	
полное наименование должности			подпись	
			инициалы, фамилия	

М.П.

Раздел 4.2

Выписка из Единого государственного реестра недвижимости об объекте недвижимости
Сведения о частях земельного участка

Земельный участок				
(вид объекта недвижимости)				
Лист № ____ Раздела 4.2		Всего листов раздела 4.2 : ____		Всего разделов: ____
15.11.2021 № 99/2021/430683280				
Кадастровый номер:			02:17:000000:470(единое землепользование)	
Номер точки	Координаты, м		Описание закрепления на местности	Средняя квадратическая погрешность определения координат характерных точек границы части земельного участка, м
	X	Y		
1	2	3	4	5
1053	782117.35	1305967.02	данные отсутствуют	данные отсутствуют
1054	782117.38	1305967.02	данные отсутствуют	данные отсутствуют
1057	782147.4	1305957.45	данные отсутствуют	данные отсутствуют
1058	782147.44	1305957.44	данные отсутствуют	данные отсутствуют
1059	782163.53	1305948.74	данные отсутствуют	данные отсутствуют
1060	782163.54	1305948.73	данные отсутствуют	данные отсутствуют
1061	782178.33	1305936.55	данные отсутствуют	данные отсутствуют
1062	782194.84	1305921.78	данные отсутствуют	данные отсутствуют
1063	782217.4	1305916.57	данные отсутствуют	данные отсутствуют
1064	782236.52	1305924.38	данные отсутствуют	данные отсутствуют
1065	782255.65	1305931.34	данные отсутствуют	данные отсутствуют
1066	782255.68	1305931.35	данные отсутствуют	данные отсутствуют
1067	782273.95	1305930.49	данные отсутствуют	данные отсутствуют
1069	782274.02	1305930.46	данные отсутствуют	данные отсутствуют
1070	782286.19	1305917.4	данные отсутствуют	данные отсутствуют
1071	782286.2	1305917.38	данные отсутствуют	данные отсутствуют
1072	782294.89	1305901.75	данные отсутствуют	данные отсутствуют
Государственный регистратор			ФГИС ЕГРН	
полное наименование должности			подпись	
			инициалы, фамилия	

М.П.

Земельный участок				
(вид объекта недвижимости)				
Лист № ____ Раздела 4.2		Всего листов раздела 4.2 : ____		Всего разделов: ____
15.11.2021 № 99/2021/430683280				
Кадастровый номер:			02:17:000000:470(единое землепользование)	
Номер точки	Координаты, м		Описание закрепления на местности	Средняя квадратическая погрешность определения координат характерных точек границы части земельного участка, м
	X	Y		
1	2	3	4	5
1074	782323.54	1305880.05	данные отсутствуют	данные отсутствуют
1076	782354.78	1305897.4	данные отсутствуют	данные отсутствуют
1077	782354.8	1305897.42	данные отсутствуют	данные отсутствуют
1078	782354.84	1305897.43	данные отсутствуют	данные отсутствуют
1079	782354.87	1305897.42	данные отсутствуют	данные отсутствуют
1080	782382.92	1305885.99	данные отсутствуют	данные отсутствуют
1083	782370.02	1305992.03	данные отсутствуют	данные отсутствуют
1084	782368.53	1306016.37	данные отсутствуют	данные отсутствуют
1085	782367.04	1306043.18	данные отсутствуют	данные отсутствуют
1086	782369.03	1306067.02	данные отсутствуют	данные отсутствуют
1087	782369.04	1306067.04	данные отсутствуют	данные отсутствуют
5245	767088.8	1305601.29	данные отсутствуют	данные отсутствуют
13692	782274	1305930.48	данные отсутствуют	данные отсутствуют
13693	782372	1305940.38	данные отсутствуют	данные отсутствуют
13694	782372	1305940.4	данные отсутствуют	данные отсутствуют
17238	767062.55	1305364.9	данные отсутствуют	данные отсутствуют
17238	767062.55	1305364.9	данные отсутствуют	данные отсутствуют
Государственный регистратор			ФГИС ЕГРН	
полное наименование должности			подпись	
			инициалы, фамилия	

М.П.

Раздел 4.2

Выписка из Единого государственного реестра недвижимости об объекте недвижимости
Сведения о частях земельного участка

Земельный участок				
(вид объекта недвижимости)				
Лист № ____ Раздела 4.2		Всего листов раздела 4.2 : ____		Всего разделов: ____
15.11.2021 № 99/2021/430683280				
Кадастровый номер:			02:17:000000:470(единое землепользование)	
Номер точки	Координаты, м		Описание закрепления на местности	Средняя квадратическая погрешность определения координат характерных точек границы части земельного участка, м
	X	Y		
1	2	3	4	5
17239	767094.8	1305372	данные отсутствуют	данные отсутствуют
17240	767112	1305378.89	данные отсутствуют	данные отсутствуют
17241	767071.04	1305614.4	данные отсутствуют	данные отсутствуют
17242	767059.25	1305599.5	данные отсутствуют	данные отсутствуют
17243	767051.4	1305570.89	данные отсутствуют	данные отсутствуют
17244	767035.81	1305563.1	данные отсутствуют	данные отсутствуют
17245	767033.75	1305563.88	данные отсутствуют	данные отсутствуют
17246	767034.47	1305565.78	данные отсутствуют	данные отсутствуют
17247	767049.45	1305573.27	данные отсутствуют	данные отсутствуют
17248	767056.7	1305601.11	данные отсутствуют	данные отсутствуют
17249	767068.64	1305616.17	данные отсутствуют	данные отсутствуют
17250	766907.62	1305734.99	данные отсутствуют	данные отсутствуют
17251	766899.96	1305725.33	данные отсутствуют	данные отсутствуют
17252	766881.65	1305697.84	данные отсутствуют	данные отсутствуют
17253	766870.67	1305680.54	данные отсутствуют	данные отсутствуют
17254	766854.01	1305652.01	данные отсутствуют	данные отсутствуют
17255	766841.51	1305619.07	данные отсутствуют	данные отсутствуют
Государственный регистратор			ФГИС ЕГРН	
полное наименование должности			подпись	
			инициалы, фамилия	

М.П.

Земельный участок				
(вид объекта недвижимости)				
Лист № ____ Раздела 4.2		Всего листов раздела 4.2 : ____		Всего разделов: ____
15.11.2021 № 99/2021/430683280				
Кадастровый номер:			02:17:000000:470(единое землепользование)	
Номер точки	Координаты, м		Описание закрепления на местности	Средняя квадратическая погрешность определения координат характерных точек границы части земельного участка, м
	X	Y		
1	2	3	4	5
17256	766835.05	1305586.67	данные отсутствуют	данные отсутствуют
17257	766834.01	1305553.66	данные отсутствуют	данные отсутствуют
17258	766838.42	1305520.92	данные отсутствуют	данные отсутствуют
17259	766848.15	1305489.36	данные отсутствуют	данные отсутствуют
17260	766862.95	1305459.82	данные отсутствуют	данные отсутствуют
17261	766882.41	1305433.13	данные отсутствуют	данные отсутствуют
17262	766905.99	1305410	данные отсутствуют	данные отсутствуют
17263	766933.06	1305391.07	данные отсутствуют	данные отсутствуют
17264	766962.88	1305376.86	данные отсутствуют	данные отсутствуют
17265	766996.74	1305366.95	данные отсутствуют	данные отсутствуют
17266	767029.56	1305363.2	данные отсутствуют	данные отсутствуют
17267	780012.27	1306472	данные отсутствуют	данные отсутствуют
17268	780136.91	1306465.61	данные отсутствуют	данные отсутствуют
17269	780135.92	1306465.97	данные отсутствуют	данные отсутствуют
17270	780107.23	1306480.27	данные отсутствуют	данные отсутствуют
17271	780080.69	1306496.89	данные отсутствуют	данные отсутствуют
17272	780058.04	1306508.04	данные отсутствуют	данные отсутствуют
Государственный регистратор			ФГИС ЕГРН	
полное наименование должности			подпись	
			инициалы, фамилия	

М.П.

Раздел 4.2

Выписка из Единого государственного реестра недвижимости об объекте недвижимости
Сведения о частях земельного участка

Земельный участок				
(вид объекта недвижимости)				
Лист № ____ Раздела 4.2		Всего листов раздела 4.2 : ____		Всего разделов: ____
15.11.2021 № 99/2021/430683280				
Кадастровый номер:			02:17:000000:470(единое землепользование)	
Номер точки	Координаты, м		Описание закрепления на местности	Средняя квадратическая погрешность определения координат характерных точек границы части земельного участка, м
	X	Y		
1	2	3	4	5
17273	780023.76	1306519.89	данные отсутствуют	данные отсутствуют
17274	780004.67	1306527.12	данные отсутствуют	данные отсутствуют
17275	779981.29	1306536.65	данные отсутствуют	данные отсутствуют
17276	779949.55	1306545.79	данные отсутствуют	данные отсутствуют
17277	779916.74	1306549.58	данные отсутствуют	данные отсутствуют
17278	779888	1306549.28	данные отсутствуют	данные отсутствуют
17279	779855.35	1306544.24	данные отсутствуют	данные отсутствуют
17280	779823.55	1306534.48	данные отсутствуют	данные отсутствуют
17281	779816.46	1306531.23	данные отсутствуют	данные отсутствуют
17282	781143.33	1306256.77	данные отсутствуют	данные отсутствуют
17282	781143.33	1306256.77	данные отсутствуют	данные отсутствуют
17283	781132.12	1306254.57	данные отсутствуют	данные отсутствуют
17284	781147.44	1306257	данные отсутствуют	данные отсутствуют
17285	780915.44	1306222.23	данные отсутствуют	данные отсутствуют
17285	780915.44	1306222.23	данные отсутствуют	данные отсутствуют
17286	780903.83	1306221.28	данные отсутствуют	данные отсутствуют
17287	780922.72	1306221.96	данные отсутствуют	данные отсутствуют
Государственный регистратор			ФГИС ЕГРН	
полное наименование должности			подпись	
			инициалы, фамилия	

М.П.

Земельный участок				
(вид объекта недвижимости)				
Лист № ____ Раздела 4.2		Всего листов раздела 4.2 : ____		Всего разделов: ____
15.11.2021 № 99/2021/430683280				
Кадастровый номер:			02:17:000000:470(единое землепользование)	
Номер точки	Координаты, м		Описание закрепления на местности	Средняя квадратическая погрешность определения координат характерных точек границы части земельного участка, м
	X	Y		
1	2	3	4	5
17288	780760.96	1306151	данные отсутствуют	данные отсутствуют
17289	780857.52	1306224.15	данные отсутствуют	данные отсутствуют
17290	780837.88	1306237.4	данные отсутствуют	данные отсутствуют
17291	780808.1	1306251.7	данные отсутствуют	данные отсутствуют
17292	780776.93	1306267.05	данные отсутствуют	данные отсутствуют
17293	780748.99	1306285.24	данные отсутствуют	данные отсутствуют
17294	780728.27	1306296.7	данные отсутствуют	данные отсутствуют
17295	780699.98	1306308.6	данные отсутствуют	данные отсутствуют
17296	780677.07	1306326.75	данные отсутствуют	данные отсутствуют
17297	780649.38	1306344.75	данные отсутствуют	данные отсутствуют
17298	780626.05	1306355.96	данные отсутствуют	данные отсутствуют
17299	780595.33	1306367.94	данные отсутствуют	данные отсутствуют
17300	780567.52	1306376.14	данные отсутствуют	данные отсутствуют
17301	780545.99	1306381.12	данные отсутствуют	данные отсутствуют
17302	780520.23	1306385.88	данные отсутствуют	данные отсутствуют
17303	780489.39	1306393.56	данные отсутствуют	данные отсутствуют
17304	780462.25	1306402.16	данные отсутствуют	данные отсутствуют
Государственный регистратор			ФГИС ЕГРН	
полное наименование должности			подпись	
			инициалы, фамилия	

М.П.

Раздел 4.2

Выписка из Единого государственного реестра недвижимости об объекте недвижимости
Сведения о частях земельного участка

Земельный участок				
(вид объекта недвижимости)				
Лист № ____ Раздела 4.2		Всего листов раздела 4.2 : ____		Всего разделов: ____
15.11.2021 № 99/2021/430683280				
Кадастровый номер:			02:17:000000:470(единое землепользование)	
Номер точки	Координаты, м		Описание закрепления на местности	Средняя квадратическая погрешность определения координат характерных точек границы части земельного участка, м
	X	Y		
1	2	3	4	5
17305	780430.02	1306409.4	данные отсутствуют	данные отсутствуют
17306	780397.03	1306413.91	данные отсутствуют	данные отсутствуют
17307	780367.37	1306416.34	данные отсутствуют	данные отсутствуют
17308	780345.58	1306415.69	данные отсутствуют	данные отсутствуют
17309	780325.15	1306413.51	данные отсутствуют	данные отсутствуют
17310	780299.28	1306418.23	данные отсутствуют	данные отсутствуют
17311	780278.99	1306422.67	данные отсутствуют	данные отсутствуют
17312	780258.38	1306428.85	данные отсутствуют	данные отсутствуют
17313	780232.5	1306436.01	данные отсутствуют	данные отсутствуют
17314	780201.21	1306446.6	данные отсутствуют	данные отсутствуют
17315	780181.02	1306450.85	данные отсутствуют	данные отсутствуют
17316	780180.82	1306450.91	данные отсутствуют	данные отсутствуют
17317	780622	1306123.74	данные отсутствуют	данные отсутствуют
17318	780624.55	1306123.37	данные отсутствуют	данные отсутствуют
17319	780642.01	1306116.26	данные отсутствуют	данные отсутствуют
17320	780659.18	1306105.39	данные отсутствуют	данные отсутствуют
17321	780672.93	1306088.84	данные отсутствуют	данные отсутствуют
Государственный регистратор			ФГИС ЕГРН	
полное наименование должности			подпись	
			инициалы, фамилия	

М.П.

Земельный участок				
(вид объекта недвижимости)				
Лист № ____ Раздела 4.2		Всего листов раздела 4.2 : ____		Всего разделов: ____
15.11.2021 № 99/2021/430683280				
Кадастровый номер:			02:17:000000:470(единое землепользование)	
Номер точки	Координаты, м		Описание закрепления на местности	Средняя квадратическая погрешность определения координат характерных точек границы части земельного участка, м
	X	Y		
1	2	3	4	5
17322	780679.26	1306079.09	данные отсутствуют	данные отсутствуют
17323	780701.05	1306069.59	данные отсутствуют	данные отсутствуют
17324	780701.67	1306069.54	данные отсутствуют	данные отсутствуют
17325	780718.66	1306068.7	данные отсутствуют	данные отсутствуют
17326	782344.07	1305886.69	данные отсутствуют	данные отсутствуют
17326	782344.07	1305886.69	данные отсутствуют	данные отсутствуют
17327	782356.57	1305896.73	данные отсутствуют	данные отсутствуют
17328	782359.33	1305900.55	данные отсутствуют	данные отсутствуют
17329	782373.23	1305903.05	данные отсутствуют	данные отсутствуют
17330	782380.01	1305900.47	данные отсутствуют	данные отсутствуют
17331	782382.24	1306102.63	данные отсутствуют	данные отсутствуют
17332	782379.83	1306102.94	данные отсутствуют	данные отсутствуют
17333	782346.84	1306101.3	данные отсутствуют	данные отсутствуют
17334	782323.93	1306097.39	данные отсутствуют	данные отсутствуют
17335	782296.55	1306095.85	данные отсутствуют	данные отсутствуют
17336	782272.93	1306100.41	данные отсутствуют	данные отсутствуют
17337	782248.03	1306122.12	данные отсутствуют	данные отсутствуют
Государственный регистратор			ФГИС ЕГРН	
полное наименование должности			подпись	
			инициалы, фамилия	

М.П.

Раздел 4.2

Выписка из Единого государственного реестра недвижимости об объекте недвижимости
Сведения о частях земельного участка

Земельный участок				
(вид объекта недвижимости)				
Лист № ____ Раздела 4.2		Всего листов раздела 4.2 : ____		Всего разделов: ____
15.11.2021 № 99/2021/430683280				
Кадастровый номер:			02:17:000000:470(единое землепользование)	
Номер точки	Координаты, м		Описание закрепления на местности	Средняя квадратическая погрешность определения координат характерных точек границы части земельного участка, м
	X	Y		
1	2	3	4	5
17338	782219.9	1306139.43	данные отсутствуют	данные отсутствуют
17339	782188.75	1306154.19	данные отсутствуют	данные отсутствуют
17340	782172.02	1306166.43	данные отсутствуют	данные отсутствуют
17341	782148.11	1306182.02	данные отсутствуют	данные отсутствуют
17342	782103.79	1306206.59	данные отсутствуют	данные отсутствуют
17343	782084.15	1306216.12	данные отсутствуют	данные отсутствуют
17344	782035.42	1306233.8	данные отсутствуют	данные отсутствуют
17345	782015.77	1306239.69	данные отсутствуют	данные отсутствуют
17346	781977.15	1306251.5	данные отсутствуют	данные отсутствуют
17347	781945.2	1306259.91	данные отсутствуют	данные отсутствуют
17348	781912.31	1306262.94	данные отсутствуют	данные отсутствуют
17349	781879.37	1306260.52	данные отсутствуют	данные отсутствуют
17350	781844.21	1306255.32	данные отсутствуют	данные отсутствуют
17351	781814.21	1306255.96	данные отсутствуют	данные отсутствуют
17352	781778.56	1306259.6	данные отсутствуют	данные отсутствуют
17353	781745.53	1306259.9	данные отсутствуют	данные отсутствуют
17354	781712.9	1306254.76	данные отсутствуют	данные отсутствуют
Государственный регистратор			ФГИС ЕГРН	
полное наименование должности			подпись	
			инициалы, фамилия	

М.П.

Земельный участок				
(вид объекта недвижимости)				
Лист № ____ Раздела 4.2		Всего листов раздела 4.2: ____		Всего разделов: ____
15.11.2021 № 99/2021/430683280				
Кадастровый номер:			02:17:000000:470(единое землепользование)	
Номер точки	Координаты, м		Описание закрепления на местности	Средняя квадратическая погрешность определения координат характерных точек границы части земельного участка, м
	X	Y		
1	2	3	4	5
17355	781681.56	1306244.31	данные отсутствуют	данные отсутствуют
17356	781656.7	1306233.59	данные отсутствуют	данные отсутствуют
17357	781632.48	1306227.28	данные отсутствуют	данные отсутствуют
17358	781600.92	1306225.51	данные отсутствуют	данные отсутствуют
17359	781580.13	1306231.33	данные отсутствуют	данные отсутствуют
17360	781548.9	1306242.08	данные отсутствуют	данные отсутствуют
17361	781526.69	1306246.91	данные отсутствуют	данные отсутствуют
17362	781493.76	1306249.51	данные отсутствуют	данные отсутствуют
17363	781460.85	1306246.65	данные отсутствуют	данные отсутствуют
17364	781436.37	1306244.63	данные отсутствуют	данные отсутствуют
17365	781403.34	1306245.24	данные отсутствуют	данные отсутствуют
17366	781370.89	1306240.45	данные отсутствуют	данные отсутствуют
17367	781343.67	1306237.04	данные отсутствуют	данные отсутствуют
17368	781318.7	1306242.23	данные отсутствуют	данные отсутствуют
17369	781292.16	1306245.36	данные отсутствуют	данные отсутствуют
17370	781272.3	1306248.35	данные отсутствуют	данные отсутствуют
17371	781239.77	1306254.05	данные отсутствуют	данные отсутствуют
Государственный регистратор			ФГИС ЕГРН	
полное наименование должности			подпись	
			инициалы, фамилия	

М.П.

Раздел 4.2

Выписка из Единого государственного реестра недвижимости об объекте недвижимости
Сведения о частях земельного участка

Земельный участок				
(вид объекта недвижимости)				
Лист № ____ Раздела 4.2		Всего листов раздела 4.2: ____		Всего разделов: ____
15.11.2021 № 99/2021/430683280				
Кадастровый номер:			02:17:000000:470(единое землепользование)	
Номер точки	Координаты, м		Описание закрепления на местности	Средняя квадратическая погрешность определения координат характерных точек границы части земельного участка, м
	X	Y		
1	2	3	4	5
17372	781196.98	1306256.96	данные отсутствуют	данные отсутствуют
17373	781186.83	1306257.39	данные отсутствуют	данные отсутствуют
17374	781287.26	1306229	данные отсутствуют	данные отсутствуют
17375	781588.27	1306102	данные отсутствуют	данные отсутствуют
17376	781695.04	1306034.69	данные отсутствуют	данные отсутствуют
17377	781705.56	1306039.65	данные отсутствуют	данные отсутствуют
17378	781722.06	1306039.63	данные отсутствуют	данные отсутствуют
17379	781736.85	1306037.11	данные отсутствуют	данные отсутствуют
17380	781745.63	1306041.5	данные отсутствуют	данные отсутствуют
17381	781750.88	1306054.68	данные отсутствуют	данные отсутствуют
17382	781760.24	1306060.44	данные отсутствуют	данные отсутствуют
17383	781783.94	1306058.26	данные отсутствуют	данные отсутствуют
17384	781793.38	1306037.5	данные отсутствуют	данные отсутствуют
17385	781806.41	1306034.53	данные отсутствуют	данные отсутствуют
17386	781823.27	1306042.84	данные отсутствуют	данные отсутствуют
17387	781836.36	1306039.1	данные отсутствуют	данные отсутствуют
17388	781846.01	1306043.93	данные отсутствуют	данные отсутствуют
Государственный регистратор			ФГИС ЕГРН	
полное наименование должности			подпись	
			инициалы, фамилия	

М.П.

Выписка из Единого государственного реестра недвижимости об объекте недвижимости
Сведения о частях земельного участка

Земельный участок				
(вид объекта недвижимости)				
Лист № ____ Раздела 4.2		Всего листов раздела 4.2 : ____		Всего разделов: ____
15.11.2021 № 99/2021/430683280				
Кадастровый номер:			02:17:000000:470(единое землепользование)	
Номер точки	Координаты, м		Описание закрепления на местности	Средняя квадратическая погрешность определения координат характерных точек границы части земельного участка, м
	X	Y		
1	2	3	4	5
17389	781858.96	1306055.86	данные отсутствуют	данные отсутствуют
17390	781872.59	1306052.28	данные отсутствуют	данные отсутствуют
17391	781881.7	1306044.3	данные отсутствуют	данные отсутствуют
17392	781890.4	1306046.24	данные отсутствуют	данные отсутствуют
17393	781896.65	1306060.41	данные отсутствуют	данные отсутствуют
17394	781910.44	1306062.95	данные отсутствуют	данные отсутствуют
17395	781941.56	1306051.94	данные отсутствуют	данные отсутствуют
17396	781968.27	1306045.41	данные отсутствуют	данные отсутствуют
17397	782006.82	1306031.67	данные отсутствуют	данные отсутствуют
17398	782022.7	1306022.87	данные отсутствуют	данные отсутствуют
17399	782066.08	1305978.9	данные отсутствуют	данные отсутствуют
17400	782079.22	1305972.09	данные отсутствуют	данные отсутствуют
17401	782103.57	1305973.23	данные отсутствуют	данные отсутствуют
17402	782117.01	1305966.91	данные отсутствуют	данные отсутствуют
17403	782117.43	1305967	данные отсутствуют	данные отсутствуют
17404	782118.68	1305966.12	данные отсутствуют	данные отсутствуют
17405	782129.51	1305961.02	данные отсутствуют	данные отсутствуют
Государственный регистратор			ФГИС ЕГРН	
полное наименование должности			подпись	
			инициалы, фамилия	

М.П.

Выписка из Единого государственного реестра недвижимости об объекте недвижимости
Сведения о частях земельного участка

Земельный участок				
(вид объекта недвижимости)				
Лист № ____ Раздела 4.2		Всего листов раздела 4.2 : ____		Всего разделов: ____
15.11.2021 № 99/2021/430683280				
Кадастровый номер:			02:17:000000:470(единое землепользование)	
Номер точки	Координаты, м		Описание закрепления на местности	Средняя квадратическая погрешность определения координат характерных точек границы части земельного участка, м
	X	Y		
1	2	3	4	5
17406	782132.58	1305956.59	данные отсутствуют	данные отсутствуют
17407	782303.84	1305892.8	данные отсутствуют	данные отсутствуют
17408	782304.11	1305892.74	данные отсутствуют	данные отсутствуют
17409	782326.16	1305886.9	данные отсутствуют	данные отсутствуют
17410	782339.27	1305884.41	данные отсутствуют	данные отсутствуют
17411	780654.01	1306104	данные отсутствуют	данные отсутствуют
17412	780668.39	1306089.62	данные отсутствуют	данные отсутствуют
17413	780657.03	1306103.29	данные отсутствуют	данные отсутствуют
17414	780640.52	1306113.65	данные отсутствуют	данные отсутствуют
17415	780623.6	1306120.52	данные отсутствуют	данные отсутствуют
17416	780621.84	1306120.77	данные отсутствуют	данные отсутствуют
17417	782018.69	1306021.89	данные отсутствуют	данные отсутствуют
17418	782005.5	1306028.97	данные отсутствуют	данные отсутствуют
17419	781967.34	1306042.56	данные отсутствуют	данные отсутствуют
17420	781940.63	1306049.09	данные отсутствуют	данные отсутствуют
17421	781909.83	1306059.99	данные отсутствуют	данные отсутствуют
17422	781898.04	1306057.63	данные отсутствуют	данные отсутствуют
Государственный регистратор			ФГИС ЕГРН	
полное наименование должности			подпись	
			инициалы, фамилия	

М.П.

Земельный участок				
(вид объекта недвижимости)				
Лист № ____ Раздела 4.2		Всего листов раздела 4.2 : ____		Всего разделов: ____
15.11.2021 № 99/2021/430683280				
Кадастровый номер:			02:17:000000:470(единое землепользование)	
Номер точки	Координаты, м		Описание закрепления на местности	Средняя квадратическая погрешность определения координат характерных точек границы части земельного участка, м
	X	Y		
1	2	3	4	5
17423	781893.24	1306046.71	данные отсутствуют	данные отсутствуют
17424	781878.4	1306043.2	данные отсутствуют	данные отсутствуют
17425	781870.88	1306049.78	данные отсутствуют	данные отсутствуют
17426	781859.06	1306052.74	данные отсутствуют	данные отсутствуют
17427	781847.57	1306041.36	данные отсутствуют	данные отсутствуют
17428	781840.56	1306038.12	данные отсутствуют	данные отсутствуют
17429	781828.68	1306038.18	данные отсутствуют	данные отсутствуют
17430	781823.02	1306039.79	данные отсутствуют	данные отсутствуют
17431	781806.28	1306031.49	данные отсутствуют	данные отсутствуют
17432	781790.95	1306035.58	данные отсутствуют	данные отсутствуют
17433	781781.58	1306056.19	данные отсутствуют	данные отсутствуют
17434	781760.56	1306057.41	данные отсутствуют	данные отсутствуют
17435	781752.93	1306052.43	данные отсутствуют	данные отсутствуют
17436	781747.5	1306039.08	данные отсутствуют	данные отсутствуют
17437	781736.83	1306034.07	данные отсутствуют	данные отсутствуют
17438	781721.68	1306036.65	данные отсутствуют	данные отсутствуют
17439	781705.9	1306036.65	данные отсутствуют	данные отсутствуют
Государственный регистратор			ФГИС ЕГРН	
полное наименование должности			подпись	
			инициалы, фамилия	

М.П.

Раздел 4.2

Выписка из Единого государственного реестра недвижимости об объекте недвижимости
Сведения о частях земельного участка

Земельный участок				
(вид объекта недвижимости)				
Лист № ____ Раздела 4.2		Всего листов раздела 4.2 : ____		Всего разделов: ____
15.11.2021 № 99/2021/430683280				
Кадастровый номер:			02:17:000000:470(единое землепользование)	
Номер точки	Координаты, м		Описание закрепления на местности	Средняя квадратическая погрешность определения координат характерных точек границы части земельного участка, м
	X	Y		
1	2	3	4	5
17440	781698.15	1306032.92	данные отсутствуют	данные отсутствуют
17441	782113.01	1305965.57	данные отсутствуют	данные отсутствуют
17441	782113.01	1305965.57	данные отсутствуют	данные отсутствуют
17442	782102.65	1305970.35	данные отсутствуют	данные отсутствуют
17443	782078.2	1305969.24	данные отсутствуют	данные отсутствуют
17444	782067.56	1305974.85	данные отсутствуют	данные отсутствуют
17445	782360.52	1305897.73	данные отсутствуют	данные отсутствуют
17445	782360.52	1305897.73	данные отсутствуют	данные отсутствуют
17446	782359.11	1305895.69	данные отсутствуют	данные отсутствуют
17447	782380.97	1305895.7	данные отсутствуют	данные отсутствуют
17448	782372.45	1305900.12	данные отсутствуют	данные отсутствуют
17449	782308.2	1305888.55	данные отсутствуют	данные отсутствуют
17449	782308.2	1305888.55	данные отсутствуют	данные отсутствуют
17450	782333.6	1305882.44	данные отсутствуют	данные отсутствуют
17451	782325.45	1305883.99	данные отсутствуют	данные отсутствуют
Государственный регистратор			ФГИС ЕГРН	
полное наименование должности			подпись	
			инициалы, фамилия	

М.П.

Земельный участок				
(вид объекта недвижимости)				
Лист № ____ Раздела 4.2		Всего листов раздела 4.2 : ____		Всего разделов: ____
15.11.2021 № 99/2021/430683280				
Кадастровый номер:			02:17:000000:470(единое землепользование)	
Сведения о характерных точках границы части (частей) земельного участка				
Учетный номер части: 32				
Система координат: МСК-05				
Зона №				
Номер точки	Координаты, м		Описание закрепления на местности	Средняя квадратическая погрешность определения координат характерных точек границы части земельного участка, м
	X	Y		
1	2	3	4	5
1468	774239.23	1316592	данные отсутствуют	данные отсутствуют
1508	774603.47	1316330.6	данные отсутствуют	данные отсутствуют
8283	785118.66	1317295.72	данные отсутствуют	данные отсутствуют
8287	784967.46	1317400.91	данные отсутствуют	данные отсутствуют
8288	784921.44	1317437.07	данные отсутствуют	данные отсутствуют
8289	784908.29	1317463.36	данные отсутствуют	данные отсутствуют
8294	784834.35	1317483.72	данные отсутствуют	данные отсутствуют
8295	784839.35	1317468.06	данные отсутствуют	данные отсутствуют
8296	784847.18	1317455.7	данные отсутствуют	данные отсутствуют
8297	784857.06	1317436.34	данные отсутствуют	данные отсутствуют
8298	784864.06	1317424	данные отсутствуют	данные отсутствуют
8299	784878.47	1317403.01	данные отсутствуют	данные отсутствуют
9135	762637.66	1310520.93	данные отсутствуют	данные отсутствуют
9136	762634.9	1310547.48	данные отсутствуют	данные отсутствуют
9137	762634.75	1310547.92	данные отсутствуют	данные отсутствуют
9138	762634.75	1310547.94	данные отсутствуют	данные отсутствуют
Государственный регистратор			ФГИС ЕГРН	
полное наименование должности			подпись	
			инициалы, фамилия	

М.П.

Раздел 4.2

Выписка из Единого государственного реестра недвижимости об объекте недвижимости
Сведения о частях земельного участка

Земельный участок				
(вид объекта недвижимости)				
Лист № ____ Раздела 4.2		Всего листов раздела 4.2 : ____		Всего разделов: ____
15.11.2021 № 99/2021/430683280				
Кадастровый номер:			02:17:000000:470(единое землепользование)	
Номер точки	Координаты, м		Описание закрепления на местности	Средняя квадратическая погрешность определения координат характерных точек границы части земельного участка, м
	X	Y		
1	2	3	4	5
9139	762630.27	1310575.13	данные отсутствуют	данные отсутствуют
9140	762630.27	1310575.15	данные отсутствуют	данные отсутствуют
9143	762637.85	1310717.97	данные отсутствуют	данные отсутствуют
9144	762661.25	1310825.6	данные отсутствуют	данные отсутствуют
9145	762665.93	1310891.11	данные отсутствуют	данные отсутствуют
9146	762672.95	1310973	данные отсутствуют	данные отсутствуют
9147	762668.27	1311001.08	данные отсутствуют	данные отсутствуют
9148	762663.59	1311061.91	данные отсутствуют	данные отсутствуют
9150	762654.24	1311190.59	данные отсутствуют	данные отсутствуют
9151	762667.19	1311237.56	данные отсутствуют	данные отсутствуют
9152	762666.69	1311247.98	данные отсутствуют	данные отсутствуют
9153	762675.67	1311340.87	данные отсутствуют	данные отсутствуют
9154	762675.68	1311340.91	данные отсутствуют	данные отсутствуют
9155	762675.69	1311340.92	данные отсутствуют	данные отсутствуют
9156	762682.95	1311349.55	данные отсутствуют	данные отсутствуют
9157	762701.03	1311447.96	данные отсутствуют	данные отсутствуют
9158	762636.5	1311460.18	данные отсутствуют	данные отсутствуют
Государственный регистратор			ФГИС ЕГРН	
полное наименование должности			подпись	
			инициалы, фамилия	

М.П.

Земельный участок				
(вид объекта недвижимости)				
Лист № ____ Раздела 4.2		Всего листов раздела 4.2 : ____		Всего разделов: ____
15.11.2021 № 99/2021/430683280				
Кадастровый номер:			02:17:000000:470(единое землепользование)	
Номер точки	Координаты, м		Описание закрепления на местности	Средняя квадратическая погрешность определения координат характерных точек границы части земельного участка, м
	X	Y		
1	2	3	4	5
9166	762592.44	1311227.84	данные отсутствуют	данные отсутствуют
9171	762566.4	1311081.64	данные отсутствуют	данные отсутствуют
9185	762608.46	1310903.38	данные отсутствуют	данные отсутствуют
9221	762442.22	1309658.76	данные отсутствуют	данные отсутствуют
9222	762450.43	1309667.83	данные отсутствуют	данные отсутствуют
9223	762450.46	1309667.85	данные отсутствуют	данные отсутствуют
9224	762457.15	1309671.15	данные отсутствуют	данные отсутствуют
9225	762468.75	1309680.65	данные отсутствуют	данные отсутствуют
9226	762468.77	1309680.66	данные отсутствуют	данные отсутствуют
9227	762468.8	1309680.67	данные отсутствуют	данные отсутствуют
9231	762511.51	1309789.11	данные отсутствуют	данные отсутствуют
9232	762488.11	1309929.5	данные отсутствуют	данные отсутствуют
9233	762460.04	1310037.12	данные отсутствуют	данные отсутствуют
9234	762483.43	1310182.18	данные отсутствуют	данные отсутствуют
9235	762516.19	1310233.65	данные отсутствуют	данные отсутствуют
9236	762520.87	1310280.44	данные отсутствуют	данные отсутствуют
9237	762539.58	1310322.57	данные отсутствуют	данные отсутствуют
Государственный регистратор			ФГИС ЕГРН	
полное наименование должности			подпись	
			инициалы, фамилия	

М.П.

Раздел 4.2

Выписка из Единого государственного реестра недвижимости об объекте недвижимости
Сведения о частях земельного участка

Земельный участок				
(вид объекта недвижимости)				
Лист № ____ Раздела 4.2		Всего листов раздела 4.2 : ____		Всего разделов: ____
15.11.2021 № 99/2021/430683280				
Кадастровый номер:			02:17:000000:470(единое землепользование)	
Номер точки	Координаты, м		Описание закрепления на местности	Средняя квадратическая погрешность определения координат характерных точек границы части земельного участка, м
	X	Y		
1	2	3	4	5
9244	762458.25	1310366.62	данные отсутствуют	данные отсутствуют
12005	762717.57	1309744.6	данные отсутствуют	данные отсутствуют
12006	762702.88	1309741.16	данные отсутствуют	данные отсутствуют
12007	762693.49	1309737.87	данные отсутствуют	данные отсутствуют
12008	762617.19	1309706.23	данные отсутствуют	данные отсутствуют
12010	762580.62	1309676.81	данные отсутствуют	данные отсутствуют
12011	762590.27	1309561.49	данные отсутствуют	данные отсутствуют
12012	762593.19	1309516.25	данные отсутствуют	данные отсутствуют
12013	762594.36	1309508.05	данные отсутствуют	данные отсутствуют
12014	762611.22	1309446.23	данные отсутствуют	данные отсутствуют
12015	762617.57	1309388.16	данные отсутствуют	данные отсутствуют
12016	762619.52	1309384.68	данные отсутствуют	данные отсутствуют
12017	762630.85	1309368.05	данные отсутствуют	данные отсутствуют
12018	762641.97	1309354.88	данные отсутствуют	данные отсутствуют
12019	762664.38	1309331.5	данные отсутствуют	данные отсутствуют
12020	762687.1	1309303.92	данные отсутствуют	данные отсутствуют
12021	762687.11	1309303.9	данные отсутствуют	данные отсутствуют
Государственный регистратор			ФГИС ЕГРН	
полное наименование должности			подпись	
			инициалы, фамилия	

М.П.

Земельный участок				
(вид объекта недвижимости)				
Лист № ____ Раздела 4.2		Всего листов раздела 4.2 : ____		Всего разделов: ____
15.11.2021 № 99/2021/430683280				
Кадастровый номер:			02:17:000000:470(единое землепользование)	
Номер точки	Координаты, м		Описание закрепления на местности	Средняя квадратическая погрешность определения координат характерных точек границы части земельного участка, м
	X	Y		
1	2	3	4	5
12022	762694.59	1309290.55	данные отсутствуют	данные отсутствуют
12023	762694.6	1309290.54	данные отсутствуют	данные отсутствуют
12024	762699.54	1309276.14	данные отсутствуют	данные отсутствуют
12025	762711.16	1309221.36	данные отсутствуют	данные отсутствуют
12969	785089.08	1317147.81	данные отсутствуют	данные отсутствуют
12970	785131.81	1317177.39	данные отсутствуют	данные отсутствуют
12976	785059.5	1317183.97	данные отсутствуют	данные отсутствуют
12977	785036.49	1317137.95	данные отсутствуют	данные отсутствуют
12978	784962.46	1316993.32	данные отсутствуют	данные отсутствуют
12979	784966.58	1316983.85	данные отсутствуют	данные отсутствуют
12980	784966.59	1316983.81	данные отсутствуют	данные отсутствуют
12981	784966.59	1316975.58	данные отсутствуют	данные отсутствуют
12982	784966.59	1316975.56	данные отсутствуют	данные отсутствуют
12983	784964.94	1316967.32	данные отсутствуют	данные отсутствуют
12984	784964.93	1316967.3	данные отсутствуют	данные отсутствуют
12988	784941.02	1316940.51	данные отсутствуют	данные отсутствуют
12989	784940.98	1316940.5	данные отсутствуют	данные отсутствуют
Государственный регистратор			ФГИС ЕГРН	
полное наименование должности			подпись	
			инициалы, фамилия	

М.П.

Земельный участок				
(вид объекта недвижимости)				
Лист № ____ Раздела 4.2		Всего листов раздела 4.2 : ____		Всего разделов: ____
15.11.2021 № 99/2021/430683280				
Кадастровый номер:			02:17:000000:470(единое землепользование)	
Номер точки	Координаты, м		Описание закрепления на местности	Средняя квадратическая погрешность определения координат характерных точек границы части земельного участка, м
	X	Y		
1	2	3	4	5
12991	784912.28	1316935.51	данные отсутствуют	данные отсутствуют
12992	784910.58	1316915.13	данные отсутствуют	данные отсутствуют
12993	784974.55	1316932.18	данные отсутствуют	данные отсутствуют
12994	785068.37	1316966.3	данные отсутствуют	данные отсутствуют
12995	785111.01	1316983.36	данные отсутствуют	данные отсутствуют
12996	785157.92	1316966.3	данные отсутствуют	данные отсутствуют
12999	785187.69	1316958.38	данные отсутствуют	данные отсутствуют
13000	785188.77	1316980.89	данные отсутствуют	данные отсутствуют
13001	785189.5	1317007.37	данные отсутствуют	данные отсутствуют
13002	785192.89	1317028.83	данные отсутствуют	данные отсутствуют
13003	785194.5	1317033.5	данные отсутствуют	данные отсутствуют
13004	785206.89	1317055.67	данные отсутствуют	данные отсутствуют
13005	785224.09	1317075.69	данные отсутствуют	данные отсутствуют
13006	785233.82	1317084.2	данные отсутствуют	данные отсутствуют
13006	785233.82	1317084.2	данные отсутствуют	данные отсутствуют
13007	785220.56	1317078.78	данные отсутствуют	данные отсутствуют
13008	785184.4	1317022.9	данные отсутствуют	данные отсутствуют
Государственный регистратор			ФГИС ЕГРН	
полное наименование должности			подпись	
			инициалы, фамилия	

М.П.

Земельный участок				
(вид объекта недвижимости)				
Лист № ____ Раздела 4.2		Всего листов раздела 4.2 : ____		Всего разделов: ____
15.11.2021 № 99/2021/430683280				
Кадастровый номер:			02:17:000000:470(единое землепользование)	
Номер точки	Координаты, м		Описание закрепления на местности	Средняя квадратическая погрешность определения координат характерных точек границы части земельного участка, м
	X	Y		
1	2	3	4	5
13009	785187.69	1316999.89	данные отсутствуют	данные отсутствуют
13010	785082.51	1317009.75	данные отсутствуют	данные отсутствуют
13011	785003.62	1316976.88	данные отсутствуют	данные отсутствуют
13012	785000.33	1317022.9	данные отсутствуют	данные отсутствуют
13013	785039.77	1317042.62	данные отсутствуют	данные отсутствуют
13014	785010.19	1317078.78	данные отсутствуют	данные отсутствуют
13021	784962.45	1316993.34	данные отсутствуют	данные отсутствуют
13191	785292.87	1317108.36	данные отсутствуют	данные отсутствуют
13192	785267.29	1317097.9	данные отсутствуют	данные отсутствуют
13193	785289.75	1317100.19	данные отсутствуют	данные отсутствуют
13194	785324.83	1317098.16	данные отсутствуют	данные отсутствуют
14728	784931.3	1317354.89	данные отсутствуют	данные отсутствуют
14735	784868.85	1317552.11	данные отсутствуют	данные отсутствуют
14736	784840.19	1317542.7	данные отсутствуют	данные отсутствуют
14737	784843.13	1317504.36	данные отсутствуют	данные отсутствуют
14741	784886.28	1317391.08	данные отсутствуют	данные отсутствуют
14742	784903.98	1317377.91	данные отсутствуют	данные отсутствуют
Государственный регистратор			ФГИС ЕГРН	
полное наименование должности			подпись	
			инициалы, фамилия	

М.П.

Раздел 4.2

Выписка из Единого государственного реестра недвижимости об объекте недвижимости
Сведения о частях земельного участка

Земельный участок				
(вид объекта недвижимости)				
Лист № ____ Раздела 4.2		Всего листов раздела 4.2 : ____		Всего разделов: ____
15.11.2021 № 99/2021/430683280				
Кадастровый номер:			02:17:000000:470(единое землепользование)	
Номер точки	Координаты, м		Описание закрепления на местности	Средняя квадратическая погрешность определения координат характерных точек границы части земельного участка, м
	X	Y		
1	2	3	4	5
14743	784916.74	1317365.97	данные отсутствуют	данные отсутствуют
14744	784916.76	1317365.93	данные отсутствуют	данные отсутствуют
14745	784924.58	1317345.76	данные отсутствуют	данные отсутствуют
14746	784924.59	1317345.72	данные отсутствуют	данные отсутствуют
14747	784923.77	1317331.71	данные отсутствуют	данные отсутствуют
14748	784925	1317322.67	данные отсутствуют	данные отсутствуют
14749	784925	1317322.65	данные отсутствуют	данные отсутствуют
14750	784924.18	1317311.94	данные отсутствуют	данные отсутствуют
14751	784924.17	1317311.9	данные отсутствуют	данные отсутствуют
14752	784922.83	1317309.72	данные отсутствуют	данные отсутствуют
14753	784921.31	1317299.95	данные отсутствуют	данные отсутствуют
15707	784987.18	1317078.78	данные отсутствуют	данные отсутствуют
15708	784974.03	1317134.66	данные отсутствуют	данные отсутствуют
15724	784944.45	1317259.57	данные отсутствуют	данные отсутствуют
15725	784928.02	1317292.44	данные отсутствуют	данные отсутствуют
15726	784970.75	1317335.17	данные отсутствуют	данные отсутствуют
15737	784907.97	1317275.98	данные отсутствуют	данные отсутствуют
Государственный регистратор			ФГИС ЕГРН	
полное наименование должности			подпись	
			инициалы, фамилия	

М.П.

Земельный участок				
(вид объекта недвижимости)				
Лист № ____ Раздела 4.2		Всего листов раздела 4.2 : ____		Всего разделов: ____
15.11.2021 № 99/2021/430683280				
Кадастровый номер:			02:17:000000:470(единое землепользование)	
Номер точки	Координаты, м		Описание закрепления на местности	Средняя квадратическая погрешность определения координат характерных точек границы части земельного участка, м
	X	Y		
1	2	3	4	5
15738	784890.11	1317261.51	данные отсутствуют	данные отсутствуют
15739	784887.86	1317260.78	данные отсутствуют	данные отсутствуют
15740	784870.37	1317261.26	данные отсутствуют	данные отсутствуют
15741	784853.48	1317270.36	данные отсутствуют	данные отсутствуют
15742	784847.37	1317273.5	данные отсутствуют	данные отсутствуют
15743	784842.14	1317274.81	данные отсутствуют	данные отсутствуют
15744	784842.12	1317274.82	данные отсутствуют	данные отсутствуют
15745	784833.48	1317279.75	данные отсутствуют	данные отсутствуют
15746	784821.56	1317282.21	данные отсутствуют	данные отсутствуют
15747	784817.16	1317282.02	данные отсутствуют	данные отсутствуют
15748	784786.92	1317269.06	данные отсутствуют	данные отсутствуют
15749	784779.53	1317250.6	данные отсутствуют	данные отсутствуют
15750	784781.31	1317245.28	данные отсутствуют	данные отсутствуют
15751	784781.31	1317245.26	данные отсутствуют	данные отсутствуют
15752	784781.69	1317241.45	данные отсутствуют	данные отсутствуют
15753	784783.88	1317231.37	данные отсутствуют	данные отсутствуют
15754	784782.47	1317216.24	данные отсутствуют	данные отсутствуют
Государственный регистратор			ФГИС ЕГРН	
полное наименование должности			подпись	
			инициалы, фамилия	

М.П.

Земельный участок				
(вид объекта недвижимости)				
Лист № ____ Раздела 4.2		Всего листов раздела 4.2 : ____		Всего разделов: ____
15.11.2021 № 99/2021/430683280				
Кадастровый номер:			02:17:000000:470(единое землепользование)	
Номер точки	Координаты, м		Описание закрепления на местности	Средняя квадратическая погрешность определения координат характерных точек границы части земельного участка, м
	X	Y		
1	2	3	4	5
15755	784772.27	1317202.23	данные отсутствуют	данные отсутствуют
15756	784772.07	1317201.79	данные отсутствуют	данные отсутствуют
15757	784816.77	1317188.05	данные отсутствуют	данные отсутствуют
15758	784885	1317166.72	данные отсутствуют	данные отсутствуют
15759	784911.82	1317149.65	данные отсутствуют	данные отсутствуют
15760	784916.75	1317148.76	данные отсутствуют	данные отсутствуют
15761	784925.17	1317145.15	данные отсутствуют	данные отсутствуют
15762	784928.22	1317145.29	данные отсутствуют	данные отсутствуют
15763	784937.69	1317144.47	данные отсутствуют	данные отсутствуют
15764	784937.73	1317144.45	данные отсутствуют	данные отсутствуют
15765	784945.97	1317138.69	данные отсутствуют	данные отсутствуют
15766	784953.38	1317132.1	данные отсутствуют	данные отсутствуют
15767	784953.39	1317132.09	данные отсутствуют	данные отсутствуют
15768	784960.39	1317124.68	данные отсутствуют	данные отсутствуют
15769	784960.4	1317124.67	данные отсутствуют	данные отсутствуют
15770	784960.41	1317124.65	данные отсутствуют	данные отсутствуют
15771	784963.3	1317115.6	данные отсутствуют	данные отсутствуют
Государственный регистратор			ФГИС ЕГРН	
полное наименование должности			подпись	
			инициалы, фамилия	

М.П.

Земельный участок				
(вид объекта недвижимости)				
Лист № ____ Раздела 4.2		Всего листов раздела 4.2 : ____		Всего разделов: ____
15.11.2021 № 99/2021/430683280				
Кадастровый номер:			02:17:000000:470(единое землепользование)	
Номер точки	Координаты, м		Описание закрепления на местности	Средняя квадратическая погрешность определения координат характерных точек границы части земельного участка, м
	X	Y		
1	2	3	4	5
15772	784963.3	1317115.56	данные отсутствуют	данные отсутствуют
15773	784962.93	1317111.51	данные отсутствуют	данные отсутствуют
15774	784964.71	1317103.62	данные отсутствуют	данные отсутствуют
15775	784962.46	1317085.58	данные отсутствуют	данные отсутствуют
15776	784952.53	1317062.63	данные отсутствуют	данные отсутствуют
15777	784953.23	1317060.11	данные отсутствуют	данные отсутствуют
15778	784951.91	1317056.87	данные отсутствуют	данные отсутствуют
15779	784950.44	1317037.81	данные отсутствуют	данные отсутствуют
15780	784953.6	1317011.9	данные отсутствуют	данные отсутствуют
15781	784957.52	1316999.26	данные отсутствуют	данные отсутствуют
15782	784961.6	1316960.62	данные отсутствуют	данные отсутствуют
15783	784961.58	1316959.57	данные отсутствуют	данные отсутствуют
15784	784952.54	1316944.57	данные отсутствуют	данные отсутствуют
15785	784950.31	1316943.34	данные отсутствуют	данные отсутствуют
15786	784943.58	1316942.26	данные отсутствуют	данные отсутствуют
15787	784926.82	1316939.08	данные отсутствуют	данные отсутствуют
15788	784917.91	1316937.05	данные отсутствуют	данные отсутствуют
Государственный регистратор			ФГИС ЕГРН	
полное наименование должности			подпись	
			инициалы, фамилия	

М.П.

Раздел 4.2

Выписка из Единого государственного реестра недвижимости об объекте недвижимости
Сведения о частях земельного участка

Земельный участок				
(вид объекта недвижимости)				
Лист № ____ Раздела 4.2		Всего листов раздела 4.2 : ____		Всего разделов: ____
15.11.2021 № 99/2021/430683280				
Кадастровый номер:			02:17:000000:470(единое землепользование)	
Номер точки	Координаты, м		Описание закрепления на местности	Средняя квадратическая погрешность определения координат характерных точек границы части земельного участка, м
	X	Y		
1	2	3	4	5
15789	785166.67	1316960.73	данные отсутствуют	данные отсутствуют
15791	774594.9	1316300.6	данные отсутствуют	данные отсутствуют
15796	774084.96	1316583.43	данные отсутствуют	данные отсутствуют
17452	762659.14	1311136.66	данные отсутствуют	данные отсутствуют
17452	762659.14	1311136.66	данные отсутствуют	данные отсутствуют
17453	762668.93	1311271.14	данные отсутствуют	данные отсутствуют
17454	762657.63	1311261.2	данные отсутствуют	данные отсутствуют
17455	762650.69	1311251.23	данные отсутствуют	данные отсутствуют
17456	762649.79	1311235.42	данные отсутствуют	данные отсутствуют
17457	762648.17	1311225.98	данные отсутствуют	данные отсутствуют
17458	762643.5	1311217.58	данные отсутствуют	данные отсутствуют
17459	762637.79	1311208.36	данные отсутствуют	данные отсутствуют
17460	762637.79	1311197.2	данные отсутствуют	данные отсутствуют
17461	762643.3	1311177.55	данные отсутствуют	данные отсутствуют
17462	762640.79	1311165.9	данные отсутствуют	данные отсутствуют
17463	762635.51	1311156.24	данные отсутствуют	данные отсутствуют
17464	762636.31	1311144.22	данные отсутствуют	данные отсутствуют
Государственный регистратор			ФГИС ЕГРН	
полное наименование должности			подпись	
			инициалы, фамилия	

М.П.

Земельный участок				
(вид объекта недвижимости)				
Лист № ____ Раздела 4.2		Всего листов раздела 4.2 : ____		Всего разделов: ____
15.11.2021 № 99/2021/430683280				
Кадастровый номер:			02:17:000000:470(единое землепользование)	
Номер точки	Координаты, м		Описание закрепления на местности	Средняя квадратическая погрешность определения координат характерных точек границы части земельного участка, м
	X	Y		
1	2	3	4	5
17465	762648.86	1311139.2	данные отсутствуют	данные отсутствуют
17466	762671.63	1311299.03	данные отсутствуют	данные отсутствуют
17466	762671.63	1311299.03	данные отсутствуют	данные отсутствуют
17467	762681.48	1311451.66	данные отсутствуют	данные отсутствуют
17468	762684.43	1311442.86	данные отсутствуют	данные отсутствуют
17469	762682.98	1311435.71	данные отсутствуют	данные отсутствуют
17470	762678.92	1311423.49	данные отсутствуют	данные отсутствуют
17471	762672.3	1311415.55	данные отсутствуют	данные отсутствуют
17472	762670.12	1311405.53	данные отсутствуют	данные отсутствуют
17473	762668.63	1311392.39	данные отсутствуют	данные отсутствуют
17474	762660.34	1311384.09	данные отсутствуют	данные отсутствуют
17475	762653.46	1311376.75	данные отсутствуют	данные отсутствуют
17476	762644.48	1311365.98	данные отсутствуют	данные отсутствуют
17477	762639.39	1311351.96	данные отсутствуют	данные отсутствуют
17478	762649.49	1311335.27	данные отсутствуют	данные отсутствуют
17479	762662.05	1311317.1	данные отсутствуют	данные отсутствуют
17480	762643.7	1310744.87	данные отсутствуют	данные отсутствуют
Государственный регистратор			ФГИС ЕГРН	
полное наименование должности			подпись	
			инициалы, фамилия	

М.П.

Земельный участок				
(вид объекта недвижимости)				
Лист № ____ Раздела 4.2		Всего листов раздела 4.2 : ____		Всего разделов: ____
15.11.2021 № 99/2021/430683280				
Кадастровый номер:			02:17:000000:470(единое землепользование)	
Номер точки	Координаты, м		Описание закрепления на местности	Средняя квадратическая погрешность определения координат характерных точек границы части земельного участка, м
	X	Y		
1	2	3	4	5
17480	762643.7	1310744.87	данные отсутствуют	данные отсутствуют
17481	762665.37	1311038.81	данные отсутствуют	данные отсутствуют
17482	762664.56	1311034.75	данные отсутствуют	данные отсутствуют
17483	762663.23	1311033.24	данные отсутствуют	данные отсутствуют
17484	762658.09	1311031.79	данные отсутствуют	данные отсутствуют
17485	762649.55	1311033.43	данные отсутствуют	данные отсутствуют
17486	762641.25	1311038.41	данные отсутствуют	данные отсутствуют
17487	762638.82	1311037.2	данные отсутствуют	данные отсутствуют
17488	762637.19	1311035.56	данные отсутствуют	данные отсутствуют
17489	762635.67	1311027.2	данные отсутствуют	данные отсутствуют
17490	762640.48	1311023.5	данные отсутствуют	данные отсутствуют
17491	762648.19	1311020.5	данные отсутствуют	данные отсутствуют
17492	762656.3	1311019.75	данные отсутствуют	данные отсутствуют
17493	762660	1311015.13	данные отсутствуют	данные отсутствуют
17494	762660.3	1311013.14	данные отсутствуют	данные отсутствуют
17495	762658.42	1311008.46	данные отсутствуют	данные отсутствуют
17496	762656.76	1311007.27	данные отсутствуют	данные отсутствуют
Государственный регистратор			ФГИС ЕГРН	
полное наименование должности			подпись	
			инициалы, фамилия	

М.П.

Земельный участок				
(вид объекта недвижимости)				
Лист № ____ Раздела 4.2		Всего листов раздела 4.2: ____		Всего разделов: ____
15.11.2021 № 99/2021/430683280				
Кадастровый номер:			02:17:000000:470(единое землепользование)	
Номер точки	Координаты, м		Описание закрепления на местности	Средняя квадратическая погрешность определения координат характерных точек границы части земельного участка, м
	X	Y		
1	2	3	4	5
17497	762647.14	1311006.43	данные отсутствуют	данные отсутствуют
17498	762644.26	1311001.76	данные отсутствуют	данные отсутствуют
17499	762644.26	1310996.51	данные отсутствуют	данные отсутствуют
17500	762646.42	1310983.53	данные отсутствуют	данные отсутствуют
17501	762643.45	1310977.15	данные отсутствуют	данные отсутствуют
17502	762633.18	1310969.56	данные отсутствуют	данные отсутствуют
17503	762629.59	1310962.77	данные отсутствуют	данные отсутствуют
17504	762633.08	1310947.93	данные отсутствуют	данные отсутствуют
17505	762636.08	1310937.92	данные отсутствуют	данные отсутствуют
17506	762629.25	1310927.44	данные отсутствуют	данные отсутствуют
17507	762626.4	1310920.51	данные отсутствуют	данные отсутствуют
17508	762629.81	1310912	данные отсутствуют	данные отсутствуют
17509	762634.25	1310900.44	данные отсутствуют	данные отсутствуют
17510	762637.96	1310897.09	данные отсутствуют	данные отсутствуют
17511	762645.07	1310885.61	данные отсутствуют	данные отсутствуют
17512	762650.73	1310869.68	данные отсутствуют	данные отсутствуют
17513	762650.52	1310863.24	данные отсутствуют	данные отсутствуют
Государственный регистратор			ФГИС ЕГРН	
полное наименование должности			подпись	
			инициалы, фамилия	

М.П.

Раздел 4.2

Выписка из Единого государственного реестра недвижимости об объекте недвижимости
Сведения о частях земельного участка

Земельный участок				
(вид объекта недвижимости)				
Лист № ____ Раздела 4.2		Всего листов раздела 4.2: ____		Всего разделов: ____
15.11.2021 № 99/2021/430683280				
Кадастровый номер:			02:17:000000:470(единое землепользование)	
Номер точки	Координаты, м		Описание закрепления на местности	Средняя квадратическая погрешность определения координат характерных точек границы части земельного участка, м
	X	Y		
1	2	3	4	5
17514	762646.81	1310855.81	данные отсутствуют	данные отсутствуют
17515	762642.25	1310847.16	данные отсутствуют	данные отсутствуют
17516	762639.4	1310839.16	данные отсутствуют	данные отсутствуют
17517	762635.71	1310832.24	данные отсутствуют	данные отсутствуют
17518	762630.66	1310822.58	данные отсутствуют	данные отсутствуют
17519	762626	1310812.35	данные отсутствуют	данные отсутствуют
17520	762618.64	1310798.55	данные отсутствуют	данные отсутствуют
17521	762611.76	1310782.94	данные отсутствуют	данные отсутствуют
17522	762608.79	1310775.29	данные отсутствуют	данные отсутствуют
17523	762610.27	1310770.08	данные отсутствуют	данные отсутствуют
17524	762619.75	1310762.37	данные отсутствуют	данные отсутствуют
17525	762627.37	1310753.4	данные отсутствуют	данные отсутствуют
17526	762639.35	1310746.91	данные отсутствуют	данные отсутствуют
17527	762630.22	1310592.39	данные отсутствуют	данные отсутствуют
17527	762630.22	1310592.39	данные отсутствуют	данные отсутствуют
17528	762629.93	1310595.17	данные отсутствуют	данные отсутствуют
17529	762629.59	1310593.3	данные отсутствуют	данные отсутствуют
Государственный регистратор			ФГИС ЕГРН	
полное наименование должности			подпись	
			инициалы, фамилия	

М.П.

Земельный участок				
(вид объекта недвижимости)				
Лист № ____ Раздела 4.2		Всего листов раздела 4.2: ____		Всего разделов: ____
15.11.2021 № 99/2021/430683280				
Кадастровый номер:			02:17:000000:470(единое землепользование)	
Номер точки	Координаты, м		Описание закрепления на местности	Средняя квадратическая погрешность определения координат характерных точек границы части земельного участка, м
	X	Y		
1	2	3	4	5
17530	762628.61	1310607.85	данные отсутствуют	данные отсутствуют
17530	762628.61	1310607.85	данные отсутствуют	данные отсутствуют
17531	762626.27	1310630.38	данные отсутствуют	данные отсутствуют
17532	762624.76	1310628.52	данные отсутствуют	данные отсутствуют
17533	762623.94	1310622.41	данные отсутствуют	данные отсутствуют
17534	762625.22	1310612.59	данные отсутствуют	данные отсутствуют
17535	762372.26	1309599.05	данные отсутствуют	данные отсутствуют
17535	762372.26	1309599.05	данные отсутствуют	данные отсутствуют
17536	762409.3	1309622.23	данные отсутствуют	данные отсутствуют
17537	762423.26	1309631.64	данные отсутствуют	данные отсутствуют
17538	762424.23	1309633.34	данные отсутствуют	данные отсутствуют
17539	762427.96	1309638.95	данные отсутствуют	данные отсутствуют
17540	762485.69	1309683.31	данные отсутствуют	данные отсутствуют
17541	762498.34	1309686.99	данные отсутствуют	данные отсутствуют
17542	762505.76	1309692.82	данные отсутствуют	данные отсутствуют
17543	762509.6	1309696.68	данные отсутствуют	данные отсутствуют
17544	762497.49	1309873.25	данные отсутствуют	данные отсутствуют
Государственный регистратор			ФГИС ЕГРН	
полное наименование должности			подпись	
			инициалы, фамилия	

М.П.

Земельный участок				
(вид объекта недвижимости)				
Лист № ____ Раздела 4.2		Всего листов раздела 4.2: ____		Всего разделов: ____
15.11.2021 № 99/2021/430683280				
Кадастровый номер:			02:17:000000:470(единое землепользование)	
Номер точки	Координаты, м		Описание закрепления на местности	Средняя квадратическая погрешность определения координат характерных точек границы части земельного участка, м
	X	Y		
1	2	3	4	5
17545	762485.65	1309882.04	данные отсутствуют	данные отсутствуют
17546	762477.44	1309894.36	данные отсутствуют	данные отсутствуют
17547	762465.23	1309906.57	данные отсутствуют	данные отсутствуют
17548	762453.53	1309900.31	данные отсутствуют	данные отсутствуют
17549	762451.49	1309900.47	данные отсутствуют	данные отсутствуют
17550	762437.74	1309910.23	данные отсутствуют	данные отсутствуют
17551	762424.02	1309909.39	данные отсутствуют	данные отсутствуют
17552	762401.97	1309914.89	данные отсутствуют	данные отсутствуют
17553	762384.09	1309943.6	данные отсутствуют	данные отсутствуют
17554	762383.17	1309964.03	данные отсутствуют	данные отсутствуют
17555	762383.62	1309980.08	данные отсутствуют	данные отсутствуют
17556	762395.96	1309995.19	данные отсутствуют	данные отсутствуют
17557	762412.48	1310008.03	данные отсутствуют	данные отсутствуют
17558	762426.84	1310023.15	данные отсутствуют	данные отсутствуют
17559	762443.98	1310030.65	данные отсутствуют	данные отсутствуют
17560	762452.8	1310028	данные отсутствуют	данные отсутствуют
17561	762462.07	1310029.33	данные отсутствуют	данные отсутствуют
Государственный регистратор			ФГИС ЕГРН	
полное наименование должности			подпись	
			инициалы, фамилия	

М.П.

Земельный участок				
(вид объекта недвижимости)				
Лист № ____ Раздела 4.2		Всего листов раздела 4.2: ____		Всего разделов: ____
15.11.2021 № 99/2021/430683280				
Кадастровый номер:			02:17:000000:470(единое землепользование)	
Номер точки	Координаты, м		Описание закрепления на местности	Средняя квадратическая погрешность определения координат характерных точек границы части земельного участка, м
	X	Y		
1	2	3	4	5
17562	762489.42	1310191.59	данные отсутствуют	данные отсутствуют
17563	762488.55	1310193.73	данные отсутствуют	данные отсутствуют
17564	762489.19	1310204.45	данные отсутствуют	данные отсутствуют
17565	762495.36	1310210.18	данные отсутствуют	данные отсутствуют
17566	762500.88	1310222.53	данные отсутствуют	данные отсутствуют
17567	762507.7	1310233.12	данные отсутствуют	данные отсутствуют
17568	762512.04	1310237.02	данные отсутствуют	данные отсутствуют
17569	762514.35	1310241.66	данные отсутствуют	данные отсутствуют
17570	762513.15	1310249.32	данные отсутствуют	данные отсутствуют
17571	762504.4	1310261.13	данные отсутствуют	данные отсутствуют
17572	762493.46	1310268.43	данные отсутствуют	данные отсутствуют
17573	762481.43	1310278.21	данные отсутствуют	данные отсутствуют
17574	762475.62	1310288.63	данные отсутствуют	данные отсутствуют
17575	762476.11	1310294.88	данные отсутствуют	данные отсутствуют
17576	762478.77	1310308.19	данные отсутствуют	данные отсутствуют
17577	762476.07	1310315.62	данные отсутствуют	данные отсутствуют
17578	762476.19	1310324.09	данные отсутствуют	данные отсутствуют
Государственный регистратор			ФГИС ЕГРН	
полное наименование должности			подпись	
			инициалы, фамилия	

М.П.

Раздел 4.2

Выписка из Единого государственного реестра недвижимости об объекте недвижимости
Сведения о частях земельного участка

Земельный участок				
(вид объекта недвижимости)				
Лист № ____ Раздела 4.2		Всего листов раздела 4.2: ____		Всего разделов: ____
15.11.2021 № 99/2021/430683280				
Кадастровый номер:			02:17:000000:470(единое землепользование)	
Номер точки	Координаты, м		Описание закрепления на местности	Средняя квадратическая погрешность определения координат характерных точек границы части земельного участка, м
	X	Y		
1	2	3	4	5
17579	762480.24	1310327.45	данные отсутствуют	данные отсутствуют
17580	762486.72	1310327.92	данные отсутствуют	данные отсутствуют
17581	762500.75	1310328.82	данные отсутствуют	данные отсутствуют
17582	762507.36	1310331.3	данные отсутствуют	данные отсутствуют
17583	762510.9	1310335.63	данные отсутствуют	данные отсутствуют
17584	762514.95	1310351.35	данные отсутствуют	данные отсутствуют
17585	762517.52	1310362.12	данные отсутствуют	данные отсутствуют
17586	762526.26	1310375.53	данные отсутствуют	данные отсутствуют
17587	762533.65	1310381.54	данные отсутствуют	данные отсутствуют
17588	762547.23	1310392.77	данные отсутствуют	данные отсутствуют
17589	762559.34	1310399.98	данные отсутствуют	данные отсутствуют
17590	762567.24	1310398.1	данные отсутствуют	данные отсутствуют
17591	762572.39	1310393.39	данные отсутствуют	данные отсутствуют
17592	762579.64	1310391.77	данные отсутствуют	данные отсутствуют
17593	762587.23	1310394.3	данные отсутствуют	данные отсутствуют
17594	762594.1	1310398.42	данные отсутствуют	данные отсутствуют
17595	762604.91	1310403.7	данные отсутствуют	данные отсутствуют
Государственный регистратор			ФГИС ЕГРН	
полное наименование должности			подпись	
			инициалы, фамилия	

М.П.

Земельный участок				
(вид объекта недвижимости)				
Лист № ____ Раздела 4.2		Всего листов раздела 4.2: ____		Всего разделов: ____
15.11.2021 № 99/2021/430683280				
Кадастровый номер:			02:17:000000:470(единое землепользование)	
Номер точки	Координаты, м		Описание закрепления на местности	Средняя квадратическая погрешность определения координат характерных точек границы части земельного участка, м
	X	Y		
1	2	3	4	5
17596	762605.96	1310403.84	данные отсутствуют	данные отсутствуют
17597	762610.69	1310413.3	данные отсутствуют	данные отсутствуют
17598	762610.66	1310413.44	данные отсутствуют	данные отсутствуют
17599	762613.51	1310420.14	данные отсутствуют	данные отсутствуют
17600	762614.31	1310420.54	данные отсутствуют	данные отсутствуют
17601	762633.77	1310459.46	данные отсутствуют	данные отсутствуют
17602	762632.75	1310459.19	данные отсутствуют	данные отсутствуют
17603	762624.66	1310461.84	данные отсутствуют	данные отсутствуют
17604	762617.28	1310470.29	данные отсутствуют	данные отсутствуют
17605	762615.4	1310477.34	данные отсутствуют	данные отсутствуют
17606	762614.31	1310482.54	данные отсутствуют	данные отсутствуют
17607	762609.81	1310490.36	данные отсутствуют	данные отсутствуют
17608	762609.39	1310499.63	данные отсутствуют	данные отсутствуют
17609	762611.08	1310505.46	данные отсутствуют	данные отсутствуют
17610	762617.04	1310509.32	данные отсутствуют	данные отсутствуют
17611	762623.32	1310508.87	данные отсутствуют	данные отсутствуют
17612	762627.52	1310509.38	данные отсутствуют	данные отсутствуют
Государственный регистратор			ФГИС ЕГРН	
полное наименование должности			подпись	
			инициалы, фамилия	

М.П.

Земельный участок				
(вид объекта недвижимости)				
Лист № ____ Раздела 4.2		Всего листов раздела 4.2: ____		Всего разделов: ____
15.11.2021 № 99/2021/430683280				
Кадастровый номер:			02:17:000000:470(единое землепользование)	
Номер точки	Координаты, м		Описание закрепления на местности	Средняя квадратическая погрешность определения координат характерных точек границы части земельного участка, м
	X	Y		
1	2	3	4	5
17613	762628.35	1310513.01	данные отсутствуют	данные отсутствуют
17614	762625.48	1310516.23	данные отсутствуют	данные отсутствуют
17615	762622.87	1310518.11	данные отсутствуют	данные отсутствуют
17616	762619.11	1310518.5	данные отсутствуют	данные отсутствуют
17617	762614.12	1310518.5	данные отсутствуют	данные отсутствуют
17618	762612.37	1310519.52	данные отсутствуют	данные отсутствуют
17619	762609.01	1310526.96	данные отсутствуют	данные отсутствуют
17620	762613.22	1310538.53	данные отсутствуют	данные отсутствуют
17621	762609.5	1310549.09	данные отсутствуют	данные отсутствуют
17622	762606.67	1310557.08	данные отсутствуют	данные отсутствуют
17623	762611.87	1310564.55	данные отсутствуют	данные отсутствуют
17624	762629.03	1310566.51	данные отсутствуют	данные отсутствуют
17625	762631.07	1310569.89	данные отсутствуют	данные отсутствуют
17626	762631.09	1310570.15	данные отсутствуют	данные отсутствуют
17627	762631	1310583.08	данные отсутствуют	данные отсутствуют
17628	762630.27	1310585.46	данные отсутствуют	данные отсутствуют
17629	762625.5	1310593.19	данные отсутствуют	данные отсутствуют
Государственный регистратор			ФГИС ЕГРН	
полное наименование должности			подпись	
			инициалы, фамилия	

М.П.

Земельный участок				
(вид объекта недвижимости)				
Лист № ____ Раздела 4.2		Всего листов раздела 4.2: ____		Всего разделов: ____
15.11.2021 № 99/2021/430683280				
Кадастровый номер:			02:17:000000:470(единое землепользование)	
Номер точки	Координаты, м		Описание закрепления на местности	Средняя квадратическая погрешность определения координат характерных точек границы части земельного участка, м
	X	Y		
1	2	3	4	5
17630	762626.4	1310598.16	данные отсутствуют	данные отсутствуют
17631	762626.81	1310604.21	данные отсутствуют	данные отсутствуют
17632	762621.33	1310611.52	данные отсутствуют	данные отсутствуют
17633	762619.94	1310622.68	данные отсутствуют	данные отсутствуют
17634	762621.3	1310630.6	данные отсутствуют	данные отсутствуют
17635	762627	1310637.63	данные отсутствуют	данные отсутствуют
17636	762642.83	1310740.9	данные отсутствуют	данные отсутствуют
17637	762637.5	1310743.36	данные отсутствуют	данные отсутствуют
17638	762624.57	1310750.52	данные отсутствуют	данные отсутствуют
17639	762616.83	1310759.63	данные отсутствуют	данные отсутствуют
17640	762606.6	1310768.37	данные отсутствуют	данные отсутствуют
17641	762604.82	1310776.11	данные отсутствуют	данные отсутствуют
17642	762608.08	1310784.52	данные отсутствуют	данные отсутствуют
17643	762615.08	1310800.37	данные отсутствуют	данные отсутствуют
17644	762622.45	1310814.18	данные отсутствуют	данные отсутствуют
17645	762627.09	1310824.39	данные отсутствуют	данные отсутствуют
17646	762632.18	1310834.11	данные отсутствуют	данные отсутствуют
Государственный регистратор			ФГИС ЕГРН	
полное наименование должности			подпись	
			инициалы, фамилия	

М.П.

Раздел 4.2

Выписка из Единого государственного реестра недвижимости об объекте недвижимости
Сведения о частях земельного участка

Земельный участок				
(вид объекта недвижимости)				
Лист № ____ Раздела 4.2		Всего листов раздела 4.2: ____		Всего разделов: ____
15.11.2021 № 99/2021/430683280				
Кадастровый номер:			02:17:000000:470(единое землепользование)	
Номер точки	Координаты, м		Описание закрепления на местности	Средняя квадратическая погрешность определения координат характерных точек границы части земельного участка, м
	X	Y		
1	2	3	4	5
17647	762635.8	1310840.91	данные отсутствуют	данные отсутствуют
17648	762638.64	1310848.89	данные отсутствуют	данные отсутствуют
17649	762643.26	1310857.65	данные отсутствуют	данные отсутствуют
17650	762646.73	1310864.6	данные отсутствуют	данные отсутствуют
17651	762646.73	1310869.33	данные отсутствуют	данные отсутствуют
17652	762641.38	1310884.05	данные отсутствуют	данные отсутствуют
17653	762634.72	1310894.72	данные отсутствуют	данные отсутствуют
17654	762630.69	1310898.54	данные отсутствуют	данные отсутствуют
17655	762626.08	1310910.55	данные отсутствуют	данные отсутствуют
17656	762622.39	1310921.28	данные отсутствуют	данные отсутствуют
17657	762625.8	1310929.47	данные отсутствуют	данные отсутствуют
17658	762632.17	1310939.24	данные отсутствуют	данные отсутствуют
17659	762629.22	1310946.87	данные отсутствуют	данные отсутствуют
17660	762625.7	1310963.98	данные отсутствуют	данные отсутствуют
17661	762630.44	1310972.51	данные отсутствуют	данные отсутствуют
17662	762640.63	1310980.04	данные отсутствуют	данные отсутствуют
17663	762642.49	1310984.51	данные отсутствуют	данные отсутствуют
Государственный регистратор			ФГИС ЕГРН	
полное наименование должности			подпись	
			инициалы, фамилия	

М.П.

Земельный участок				
(вид объекта недвижимости)				
Лист № ____ Раздела 4.2		Всего листов раздела 4.2 : ____		Всего разделов: ____
15.11.2021 № 99/2021/430683280				
Кадастровый номер:			02:17:000000:470(единое землепользование)	
Номер точки	Координаты, м		Описание закрепления на местности	Средняя квадратическая погрешность определения координат характерных точек границы части земельного участка, м
	X	Y		
1	2	3	4	5
17664	762640.26	13110996.32	данные отсутствуют	данные отсутствуют
17665	762640.35	13110002.93	данные отсутствуют	данные отсутствуют
17666	762641.35	13110004.67	данные отсутствуют	данные отсутствуют
17667	762642.58	13110008.04	данные отсутствуют	данные отсутствуют
17668	762643.78	13110009.71	данные отсутствуют	данные отсутствуют
17669	762645.76	13110103.33	данные отсутствуют	данные отсутствуют
17670	762655.19	13110111.15	данные отсутствуют	данные отсутствуют
17671	762656.15	13110103.54	данные отсутствуют	данные отсутствуют
17672	762653.78	13110116.5	данные отсутствуют	данные отсутствуют
17673	762647.08	13110116.64	данные отсутствуют	данные отсутствуют
17674	762638.27	13110201.15	данные отсутствуют	данные отсутствуют
17675	762632.23	1311024.8	данные отсутствуют	данные отсутствуют
17676	762631.51	1311026.72	данные отсутствуют	данные отсутствуют
17677	762633.92	1311037.94	данные отсутствуют	данные отсутствуют
17678	762636.75	1311040.63	данные отсутствуют	данные отсутствуют
17679	762642.37	1311042.4	данные отсутствуют	данные отсутствуют
17680	762651.29	1311037.05	данные отсутствуют	данные отсутствуют
Государственный регистратор			ФГИС ЕГРН	
полное наименование должности			подпись	
			инициалы, фамилия	

М.П.

Земельный участок				
(вид объекта недвижимости)				
Лист № ____ Раздела 4.2		Всего листов раздела 4.2 : ____		Всего разделов: ____
15.11.2021 № 99/2021/430683280				
Кадастровый номер:			02:17:000000:470(единое землепользование)	
Номер точки	Координаты, м		Описание закрепления на местности	Средняя квадратическая погрешность определения координат характерных точек границы части земельного участка, м
	X	Y		
1	2	3	4	5
17681	762658.29	1311035.82	данные отсутствуют	данные отсутствуют
17682	762660.87	1311036.67	данные отсутствуют	данные отсутствуют
17683	762661.46	1311039.68	данные отсутствуют	данные отсутствуют
17684	762659.09	1311048.01	данные отсутствуют	данные отсутствуют
17685	762639.36	1311057.51	данные отсутствуют	данные отсутствуют
17686	762638.59	1311065.09	данные отсутствуют	данные отсутствуют
17687	762643.78	1311075.99	данные отсутствуют	данные отсутствуют
17688	762650.12	1311081.05	данные отсутствуют	данные отсутствуют
17689	762652.07	1311092.03	данные отсутствуют	данные отсутствуют
17690	762656.6	1311100.19	данные отсутствуют	данные отсутствуют
17691	762659.78	1311109.76	данные отсутствуют	данные отсутствуют
17692	762661.21	1311113.8	данные отсутствуют	данные отсутствуют
17693	762659.49	1311132.79	данные отсутствуют	данные отсутствуют
17694	762647.53	1311135.42	данные отсутствуют	данные отсутствуют
17695	762633.57	1311141.01	данные отсутствуют	данные отсутствуют
17696	762632.4	1311142.7	данные отсутствуют	данные отсутствуют
17697	762631.72	1311157.65	данные отсутствуют	данные отсутствуют
Государственный регистратор			ФГИС ЕГРН	
полное наименование должности			подпись	
			инициалы, фамилия	

М.П.

Земельный участок				
(вид объекта недвижимости)				
Лист № ____ Раздела 4.2		Всего листов раздела 4.2 : ____		Всего разделов: ____
15.11.2021 № 99/2021/430683280				
Кадастровый номер:			02:17:000000:470(единое землепользование)	
Номер точки	Координаты, м		Описание закрепления на местности	Средняя квадратическая погрешность определения координат характерных точек границы части земельного участка, м
	X	Y		
1	2	3	4	5
17698	762637.13	1311167.56	данные отсутствуют	данные отсутствуют
17699	762639.28	1311177.88	данные отсутствуют	данные отсутствуют
17700	762633.79	1311196.91	данные отсутствуют	данные отсутствуют
17701	762634.09	1311209.98	данные отсутствуют	данные отсутствуют
17702	762640.07	1311219.64	данные отсутствуют	данные отсутствуют
17703	762644.5	1311227.61	данные отсутствуют	данные отсутствуют
17704	762645.82	1311235.94	данные отсутствуют	данные отсутствуют
17705	762647.09	1311253.05	данные отсутствуют	данные отсутствуют
17706	762654.81	1311264.04	данные отсутствуют	данные отсутствуют
17707	762666.48	1311274.3	данные отсутствуют	данные отсутствуют
17708	762669.45	1311276.53	данные отсутствуют	данные отсутствуют
17709	762670.83	1311290.8	данные отсутствуют	данные отсутствуют
17710	762670.78	1311292.51	данные отсутствуют	данные отсутствуют
17711	762658.58	1311315.1	данные отсутствуют	данные отсутствуют
17712	762646.1	1311333.14	данные отсутствуют	данные отсутствуют
17713	762635.3	1311352.42	данные отсутствуют	данные отсутствуют
17714	762641.18	1311368.27	данные отсутствуют	данные отсутствуют
Государственный регистратор			ФГИС ЕГРН	
полное наименование должности			подпись	
			инициалы, фамилия	

М.П.

Раздел 4.2

Выписка из Единого государственного реестра недвижимости об объекте недвижимости
Сведения о частях земельного участка

Земельный участок				
(вид объекта недвижимости)				
Лист № ____ Раздела 4.2		Всего листов раздела 4.2 : ____		Всего разделов: ____
15.11.2021 № 99/2021/430683280				
Кадастровый номер:			02:17:000000:470(единое землепользование)	
Номер точки	Координаты, м		Описание закрепления на местности	Средняя квадратическая погрешность определения координат характерных точек границы части земельного участка, м
	X	Y		
1	2	3	4	5
17715	762650.5	1311379.45	данные отсутствуют	данные отсутствуют
17716	762657.49	1311386.89	данные отсутствуют	данные отсутствуют
17717	762665.28	1311394.69	данные отсутствуют	данные отсутствуют
17718	762666.19	1311406.24	данные отсутствуют	данные отсутствуют
17719	762668.91	1311417.73	данные отсутствуют	данные отсутствуют
17720	762675.59	1311425.75	данные отсутствуют	данные отсутствуют
17721	762679.14	1311436.82	данные отсутствуют	данные отсутствуют
17722	762680.4	1311443.11	данные отсутствуют	данные отсутствуют
17723	762677.15	1311452.48	данные отсутствуют	данные отсутствуют
17724	762620.48	1311414.11	данные отсутствуют	данные отсутствуют
17725	762562.4	1311309.96	данные отсутствуют	данные отсутствуют
17726	762558.39	1311137.72	данные отсутствуют	данные отсутствуют
17727	762444.23	1311011.54	данные отсутствуют	данные отсутствуют
17728	762484.29	1310973.48	данные отсутствуют	данные отсутствуют
17729	762572.41	1311013.54	данные отсутствуют	данные отсутствуют
17730	762576.42	1310921.41	данные отсутствуют	данные отсутствуют
17731	762606.46	1310845.3	данные отсутствуют	данные отсутствуют
Государственный регистратор			ФГИС ЕГРН	
полное наименование должности			подпись	
			инициалы, фамилия	

М.П.

Земельный участок				
(вид объекта недвижимости)				
Лист № ____ Раздела 4.2		Всего листов раздела 4.2: ____		Всего разделов: ____
15.11.2021 № 99/2021/430683280				
Кадастровый номер:			02:17:000000:470(единое землепользование)	
Номер точки	Координаты, м		Описание закрепления на местности	Средняя квадратическая погрешность определения координат характерных точек границы части земельного участка, м
	X	Y		
1	2	3	4	5
17732	762544.37	1310809.25	данные отсутствуют	данные отсутствуют
17733	762528.35	1310737.15	данные отсутствуют	данные отсутствуют
17734	762596.44	1310518.83	данные отсутствуют	данные отсутствуют
17735	762586.43	1310452.74	данные отсутствуют	данные отсутствуют
17736	762522.34	1310452.74	данные отсутствуют	данные отсутствуют
17737	762285.47	1310382.01	данные отсутствуют	данные отсутствуют
17738	762280.87	1310367.12	данные отсутствуют	данные отсутствуют
17739	762276.46	1310334.39	данные отсутствуют	данные отсутствуют
17740	762276.23	1310304.26	данные отсутствуют	данные отсутствуют
17741	762276.38	1310271.23	данные отсутствуют	данные отсутствуют
17742	762281.96	1310238.67	данные отсутствуют	данные отсутствуют
17743	762288.91	1310205.65	данные отсутствуют	данные отсутствуют
17744	762289.67	1310172.63	данные отсутствуют	данные отсутствуют
17745	762273.22	1310153.1	данные отсутствуют	данные отсутствуют
17746	762250.98	1310132.96	данные отсутствуют	данные отсутствуют
17747	762228.71	1310106.59	данные отсутствуют	данные отсутствуют
17748	762210	1310079.37	данные отсутствуют	данные отсутствуют
Государственный регистратор			ФГИС ЕГРН	
полное наименование должности			подпись	
			инициалы, фамилия	

М.П.

Земельный участок				
(вид объекта недвижимости)				
Лист № ____ Раздела 4.2		Всего листов раздела 4.2: ____		Всего разделов: ____
15.11.2021 № 99/2021/430683280				
Кадастровый номер:			02:17:000000:470(единое землепользование)	
Номер точки	Координаты, м		Описание закрепления на местности	Средняя квадратическая погрешность определения координат характерных точек границы части земельного участка, м
	X	Y		
1	2	3	4	5
17749	762196.03	1310049.44	данные отсутствуют	данные отсутствуют
17750	762187.17	1310017.61	данные отсутствуют	данные отсутствуют
17751	762183.7	1309985.69	данные отсутствуют	данные отсутствуют
17752	762183.17	1309964.77	данные отсутствуют	данные отсутствуют
17753	762184.29	1309934.6	данные отсутствуют	данные отсутствуют
17754	762188.5	1309901.84	данные отсутствуют	данные отсутствуют
17755	762198.04	1309870.22	данные отсутствуют	данные отсутствуют
17756	762212.66	1309840.59	данные отсутствуют	данные отсутствуют
17757	762232.2	1309809.16	данные отсутствуют	данные отсутствуют
17758	762251.92	1309782.66	данные отсутствуют	данные отсутствуют
17759	762275.73	1309759.77	данные отсутствуют	данные отсутствуют
17760	762302.98	1309741.1	данные отсутствуют	данные отсутствуют
17761	762332.94	1309727.18	данные отсутствуют	данные отсутствуют
17762	762353.57	1309720.84	данные отсутствуют	данные отсутствуют
17763	762367.44	1309681.58	данные отсутствуют	данные отсутствуют
17764	762367.05	1309636.08	данные отсутствуют	данные отсутствуют
17765	762371.08	1309603.29	данные отсутствуют	данные отсутствуют
Государственный регистратор			ФГИС ЕГРН	
полное наименование должности			подпись	
			инициалы, фамилия	

М.П.

Земельный участок				
(вид объекта недвижимости)				
Лист № ____ Раздела 4.2		Всего листов раздела 4.2 : ____		Всего разделов: ____
15.11.2021 № 99/2021/430683280				
Кадастровый номер:			02:17:000000:470(единое землепользование)	
Номер точки	Координаты, м		Описание закрепления на местности	Средняя квадратическая погрешность определения координат характерных точек границы части земельного участка, м
	X	Y		
1	2	3	4	5
17766	762631.64	1310509.54	данные отсутствуют	данные отсутствуют
17766	762631.64	1310509.54	данные отсутствуют	данные отсутствуют
17767	762632	1310564.64	данные отсутствуют	данные отсутствуют
17768	762630.47	1310562.64	данные отсутствуют	данные отсутствуют
17769	762613.33	1310560.69	данные отсутствуют	данные отсутствуют
17770	762610.66	1310556	данные отсутствуют	данные отсутствуют
17771	762613.24	1310550.51	данные отсутствуют	данные отсутствуют
17772	762617.22	1310537.84	данные отсутствуют	данные отсутствуют
17773	762613.08	1310526.46	данные отсутствуют	данные отсутствуют
17774	762615.29	1310522.5	данные отсутствуют	данные отсутствуют
17775	762619.42	1310522.49	данные отсутствуют	данные отсутствуют
17776	762624.76	1310521.67	данные отсутствуют	данные отсутствуют
17777	762628.32	1310519.06	данные отсутствуют	данные отсутствуют
17778	762632.48	1310513.12	данные отсутствуют	данные отсутствуют
17779	762618.12	1310483.76	данные отсутствуют	данные отсутствуют
17779	762618.12	1310483.76	данные отсутствуют	данные отсутствуют
17780	762618.39	1310490.13	данные отсутствуют	данные отсутствуют
Государственный регистратор			ФГИС ЕГРН	
полное наименование должности			подпись	
			инициалы, фамилия	

М.П.

Раздел 4.2

Выписка из Единого государственного реестра недвижимости об объекте недвижимости
Сведения о частях земельного участка

Земельный участок				
(вид объекта недвижимости)				
Лист № ____ Раздела 4.2		Всего листов раздела 4.2 : ____		Всего разделов: ____
15.11.2021 № 99/2021/430683280				
Кадастровый номер:			02:17:000000:470(единое землепользование)	
Номер точки	Координаты, м		Описание закрепления на местности	Средняя квадратическая погрешность определения координат характерных точек границы части земельного участка, м
	X	Y		
1	2	3	4	5
17781	762618.4	1310490.17	данные отсутствуют	данные отсутствуют
17782	762618.41	1310490.18	данные отсутствуют	данные отсутствуют
17783	762628.9	1310505.51	данные отсутствуют	данные отсутствуют
17784	762623.23	1310504.87	данные отсутствуют	данные отсутствуют
17785	762617.5	1310505.28	данные отсутствуют	данные отсутствуют
17786	762614.09	1310502.72	данные отсутствуют	данные отсутствуют
17787	762613.36	1310499.09	данные отсутствуют	данные отсутствуют
17788	762613.78	1310491.07	данные отсутствуют	данные отсутствуют
17789	762517.49	1310246.61	данные отсутствуют	данные отсутствуют
17789	762517.49	1310246.61	данные отсутствуют	данные отсутствуют
17790	762601.37	1310397.58	данные отсутствуют	данные отсутствуют
17791	762595.96	1310394.88	данные отсутствуют	данные отсутствуют
17792	762588.7	1310390.57	данные отсутствуют	данные отсутствуют
17793	762579.32	1310387.75	данные отсутствуют	данные отсутствуют
17794	762570.08	1310390.08	данные отсутствуют	данные отсутствуют
17795	762564.95	1310394.78	данные отсутствуют	данные отсутствуют
17796	762559.36	1310395.9	данные отсутствуют	данные отсутствуют
Государственный регистратор			ФГИС ЕГРН	
полное наименование должности			подпись	
			инициалы, фамилия	

М.П.

Земельный участок				
(вид объекта недвижимости)				
Лист № ____ Раздела 4.2		Всего листов раздела 4.2: ____		Всего разделов: ____
15.11.2021 № 99/2021/430683280				
Кадастровый номер:			02:17:000000:470(единое землепользование)	
Номер точки	Координаты, м		Описание закрепления на местности	Средняя квадратическая погрешность определения координат характерных точек границы части земельного участка, м
	X	Y		
1	2	3	4	5
17797	762549.51	1310389.48	данные отсутствуют	данные отсутствуют
17798	762536.18	1310378.44	данные отсутствуют	данные отсутствуют
17799	762529.03	1310372.63	данные отсутствуют	данные отсутствуют
17800	762521.07	1310360.25	данные отсутствуют	данные отсутствуют
17801	762518.83	1310350.38	данные отсутствуют	данные отсутствуют
17802	762514.28	1310333.43	данные отсутствуют	данные отсутствуют
17803	762509.27	1310327.75	данные отсутствуют	данные отсутствуют
17804	762501.31	1310324.84	данные отсутствуют	данные отсутствуют
17805	762486.98	1310323.92	данные отсутствуют	данные отсутствуют
17806	762481.27	1310323.52	данные отсутствуют	данные отсутствуют
17807	762479.67	1310321.91	данные отсутствуют	данные отсутствуют
17808	762480.05	1310316.18	данные отсутствуют	данные отсутствуют
17809	762482.8	1310307.97	данные отсутствуют	данные отсутствуют
17810	762480.05	1310294.22	данные отсутствуют	данные отсутствуют
17811	762479.65	1310288.96	данные отсутствуют	данные отсутствуют
17812	762484.68	1310280.58	данные отсутствуют	данные отсутствуют
17813	762495.89	1310271.61	данные отсутствуют	данные отсутствуют
Государственный регистратор			ФГИС ЕГРН	
полное наименование должности			подпись	
			инициалы, фамилия	

М.П.

Земельный участок				
(вид объекта недвижимости)				
Лист № ____ Раздела 4.2		Всего листов раздела 4.2: ____		Всего разделов: ____
15.11.2021 № 99/2021/430683280				
Кадастровый номер:			02:17:000000:470(единое землепользование)	
Номер точки	Координаты, м		Описание закрепления на местности	Средняя квадратическая погрешность определения координат характерных точек границы части земельного участка, м
	X	Y		
1	2	3	4	5
17814	762507.41	1310263.79	данные отсутствуют	данные отсутствуют
17815	762517.03	1310250.43	данные отсутствуют	данные отсутствуют
17816	762492.55	1310196.51	данные отсутствуют	данные отсутствуют
17816	762492.55	1310196.51	данные отсутствуют	данные отсутствуют
17817	762516.55	1310237.26	данные отсутствуют	данные отсутствуют
17818	762515	1310234.3	данные отсутствуют	данные отсутствуют
17819	762510.58	1310230.33	данные отсутствуют	данные отсутствуют
17820	762504.34	1310220.51	данные отсутствуют	данные отсутствуют
17821	762498.38	1310207.52	данные отсутствуют	данные отсутствуют
17822	762492.55	1310202.11	данные отсутствуют	данные отсутствуют
17823	762496.55	1309878.88	данные отсутствуют	данные отсутствуют
17823	762496.55	1309878.88	данные отсутствуют	данные отсутствуют
17824	762463.07	1310025.51	данные отсутствуют	данные отсутствуют
17825	762452.08	1310024.04	данные отсутствуют	данные отсутствуют
17826	762443.57	1310026.59	данные отсутствуют	данные отсутствуют
17827	762428.89	1310019.69	данные отсутствуют	данные отсутствуют
17828	762415.06	1310004.97	данные отсутствуют	данные отсутствуют
Государственный регистратор			ФГИС ЕГРН	
полное наименование должности			подпись	
			инициалы, фамилия	

М.П.

Земельный участок				
(вид объекта недвижимости)				
Лист № ____ Раздела 4.2		Всего листов раздела 4.2: ____		Всего разделов: ____
15.11.2021 № 99/2021/430683280				
Кадастровый номер:			02:17:000000:470(единое землепользование)	
Номер точки	Координаты, м		Описание закрепления на местности	Средняя квадратическая погрешность определения координат характерных точек границы части земельного участка, м
	X	Y		
1	2	3	4	5
17829	762398.6	1309992.17	данные отсутствуют	данные отсутствуют
17830	762387.17	1309978.11	данные отсутствуют	данные отсутствуют
17831	762387.17	1309964.08	данные отсутствуют	данные отсутствуют
17832	762388.06	1309944.31	данные отсутствуют	данные отсутствуют
17833	762404.9	1309917.73	данные отсутствуют	данные отсутствуют
17834	762424.6	1309913.35	данные отсутствуют	данные отсутствуют
17835	762439.48	1309913.9	данные отсутствуют	данные отсутствуют
17836	762452.8	1309904.45	данные отсутствуют	данные отсутствуют
17837	762465.02	1309910.95	данные отсутствуют	данные отсутствуют
17838	762467	1309910.44	данные отсутствуют	данные отсутствуют
17839	762480.65	1309896.74	данные отсутствуют	данные отсутствуют
17840	762488.78	1309884.56	данные отсутствуют	данные отсутствуют
17841	774342.7	1316559.62	данные отсутствуют	данные отсутствуют
17841	774342.7	1316559.62	данные отсутствуют	данные отсутствуют
17842	774342.07	1316557.72	данные отсутствуют	данные отсутствуют
17843	774354.93	1316484.87	данные отсутствуют	данные отсутствуют
17844	774342.07	1316446.3	данные отсутствуют	данные отсутствуют
Государственный регистратор			ФГИС ЕГРН	
полное наименование должности			подпись	
			инициалы, фамилия	

М.П.

Раздел 4.2

Выписка из Единого государственного реестра недвижимости об объекте недвижимости
Сведения о частях земельного участка

Земельный участок				
(вид объекта недвижимости)				
Лист № ____ Раздела 4.2		Всего листов раздела 4.2: ____		Всего разделов: ____
15.11.2021 № 99/2021/430683280				
Кадастровый номер:			02:17:000000:470(единое землепользование)	
Номер точки	Координаты, м		Описание закрепления на местности	Средняя квадратическая погрешность определения координат характерных точек границы части земельного участка, м
	X	Y		
1	2	3	4	5
17845	774380.64	1316429.16	данные отсутствуют	данные отсутствуют
17846	774436.35	1316493.44	данные отсутствуют	данные отсутствуют
17847	774509.2	1316489.15	данные отсутствуют	данные отсутствуют
17848	774552.05	1316446.3	данные отсутствуют	данные отсутствуют
17849	774603.47	1316403.45	данные отсутствуют	данные отсутствуют
17850	774714.89	1316257.75	данные отсутствуют	данные отсутствуют
17851	774810.64	1316371.46	данные отсутствуют	данные отсутствуют
17852	774800.91	1316375.28	данные отсутствуют	данные отсутствуют
17853	774775.43	1316381.61	данные отсутствуют	данные отсутствуют
17854	774741.35	1316398.23	данные отсутствуют	данные отсутствуют
17855	774726.92	1316423.39	данные отсутствуют	данные отсутствуют
17856	774706.14	1316454.15	данные отсутствуют	данные отсутствуют
17857	774684.91	1316479.45	данные отсутствуют	данные отсутствуют
17858	774659.8	1316500.92	данные отсутствуют	данные отсутствуют
17859	774641.55	1316513.54	данные отсутствуют	данные отсутствуют
17860	774623.78	1316524.46	данные отсутствуют	данные отсутствуют
17861	774600.33	1316535.99	данные отсутствуют	данные отсутствуют
Государственный регистратор			ФГИС ЕГРН	
полное наименование должности			подпись	
			инициалы, фамилия	

М.П.

Земельный участок				
(вид объекта недвижимости)				
Лист № ____ Раздела 4.2		Всего листов раздела 4.2: ____		Всего разделов: ____
15.11.2021 № 99/2021/430683280				
Кадастровый номер:			02:17:000000:470(единое землепользование)	
Номер точки	Координаты, м		Описание закрепления на местности	Средняя квадратическая погрешность определения координат характерных точек границы части земельного участка, м
	X	Y		
1	2	3	4	5
17862	774569.46	1316547.74	данные отсутствуют	данные отсутствуют
17863	774537.08	1316554.26	данные отсутствуют	данные отсутствуют
17864	774504.07	1316555.36	данные отсутствуют	данные отсутствуют
17865	774479.53	1316552.61	данные отсутствуют	данные отсутствуют
17866	774448.55	1316551.72	данные отсутствуют	данные отсутствуют
17867	774415.87	1316556.5	данные отсутствуют	данные отсутствуют
17868	774390.33	1316557.62	данные отсутствуют	данные отсутствуют
17869	774368.45	1316559.3	данные отсутствуют	данные отсутствуют
17870	774344.49	1316559.7	данные отсутствуют	данные отсутствуют
17871	774244.85	1316671.5	данные отсутствуют	данные отсутствуют
17871	774244.85	1316671.5	данные отсутствуют	данные отсутствуют
17872	774243.51	1316669.13	данные отсутствуют	данные отсутствуют
17873	774200.66	1316596.28	данные отсутствуют	данные отсутствуют
17874	774174.95	1316480.58	данные отсутствуют	данные отсутствуют
17875	774286.37	1316532.01	данные отсутствуют	данные отсутствуют
17876	774293.79	1316581.5	данные отсутствуют	данные отсутствуют
17877	774287.53	1316588.4	данные отсутствуют	данные отсутствуют
Государственный регистратор			ФГИС ЕГРН	
полное наименование должности			подпись	
			инициалы, фамилия	

М.П.

Земельный участок				
(вид объекта недвижимости)				
Лист № ____ Раздела 4.2		Всего листов раздела 4.2: ____		Всего разделов: ____
15.11.2021 № 99/2021/430683280				
Кадастровый номер:			02:17:000000:470(единое землепользование)	
Номер точки	Координаты, м		Описание закрепления на местности	Средняя квадратическая погрешность определения координат характерных точек границы части земельного участка, м
	X	Y		
1	2	3	4	5
17878	774277.03	1316619.71	данные отсутствуют	данные отсутствуют
17879	774267.43	1316639.08	данные отсутствуют	данные отсутствуют
17880	774247.6	1316668.62	данные отсутствуют	данные отсутствуют
17881	762770.8	1309757.28	данные отсутствуют	данные отсутствуют
17881	762770.8	1309757.28	данные отсутствуют	данные отсутствуют
17882	762575.87	1309701.92	данные отсутствуют	данные отсутствуют
17883	762576.08	1309700.31	данные отсутствуют	данные отсутствуют
17884	762576.75	1309692.67	данные отсутствуют	данные отсутствуют
17885	762585.24	1309621.65	данные отсутствуют	данные отсутствуют
17886	762587.6	1309619.49	данные отсутствуют	данные отсутствуют
17887	762592.97	1309612	данные отсутствуют	данные отсутствуют
17888	762594.81	1309605.96	данные отсутствуют	данные отсутствуют
17889	762594.35	1309597.4	данные отсутствуют	данные отсутствуют
17890	762593.9	1309589.77	данные отсутствуют	данные отсутствуют
17891	762595.51	1309585.84	данные отсутствуют	данные отсутствуют
17892	762601.73	1309582.86	данные отсутствуют	данные отсутствуют
17893	762605.84	1309577.67	данные отсутствуют	данные отсутствуют
Государственный регистратор			ФГИС ЕГРН	
полное наименование должности			подпись	
			инициалы, фамилия	

М.П.

Земельный участок				
(вид объекта недвижимости)				
Лист № ____ Раздела 4.2		Всего листов раздела 4.2: ____		Всего разделов: ____
15.11.2021 № 99/2021/430683280				
Кадастровый номер:			02:17:000000:470(единое землепользование)	
Номер точки	Координаты, м		Описание закрепления на местности	Средняя квадратическая погрешность определения координат характерных точек границы части земельного участка, м
	X	Y		
1	2	3	4	5
17894	762607.53	1309568.86	данные отсутствуют	данные отсутствуют
17895	762603.34	1309561.09	данные отсутствуют	данные отсутствуют
17896	762596.76	1309555.57	данные отсутствуют	данные отсутствуют
17897	762595.72	1309548.08	данные отсутствуют	данные отсутствуют
17898	762595.06	1309538.97	данные отсутствуют	данные отсутствуют
17899	762595.75	1309535.82	данные отсутствуют	данные отсутствуют
17900	762600.52	1309531.7	данные отсутствуют	данные отсутствуют
17901	762601.51	1309527.6	данные отсутствуют	данные отсутствуют
17902	762601.01	1309522.8	данные отсутствуют	данные отсутствуют
17903	762597.24	1309516.29	данные отсутствуют	данные отсутствуют
17904	762598.92	1309508.29	данные отсутствуют	данные отсутствуют
17905	762602.78	1309492.18	данные отсутствуют	данные отсутствуют
17906	762606.99	1309484.56	данные отсутствуют	данные отсутствуют
17907	762611.21	1309468.12	данные отсутствуют	данные отсутствуют
17908	762609.72	1309454.74	данные отсутствуют	данные отсутствуют
17909	762609.26	1309453.41	данные отсутствуют	данные отсутствуют
17910	762711.32	1309220.68	данные отсутствуют	данные отсутствуют
Государственный регистратор			ФГИС ЕГРН	
полное наименование должности			подпись	
			инициалы, фамилия	

М.П.

Раздел 4.2

Выписка из Единого государственного реестра недвижимости об объекте недвижимости
Сведения о частях земельного участка

Земельный участок				
(вид объекта недвижимости)				
Лист № ____ Раздела 4.2		Всего листов раздела 4.2: ____		Всего разделов: ____
15.11.2021 № 99/2021/430683280				
Кадастровый номер:			02:17:000000:470(единое землепользование)	
Номер точки	Координаты, м		Описание закрепления на местности	Средняя квадратическая погрешность определения координат характерных точек границы части земельного участка, м
	X	Y		
1	2	3	4	5
17911	762725.07	1309238.16	данные отсутствуют	данные отсутствуют
17912	762747.6	1309262.31	данные отсутствуют	данные отсутствуют
17913	762764.2	1309286.9	данные отсутствуют	данные отсутствуют
17914	762775.1	1309306.25	данные отсутствуют	данные отсутствуют
17915	762788.58	1309336.4	данные отсутствуют	данные отсутствуют
17916	762796.91	1309368.37	данные отсутствуют	данные отсутствуют
17917	762803.1	1309403.72	данные отсутствуют	данные отсутствуют
17918	762808.49	1309432.6	данные отсутствуют	данные отсутствуют
17919	762811.13	1309462.47	данные отсутствуют	данные отсутствуют
17920	762809.33	1309495.46	данные отсутствуют	данные отсутствуют
17921	762804.93	1309517.85	данные отсутствуют	данные отсутствуют
17922	762806.87	1309552.64	данные отсутствуют	данные отсутствуют
17923	762806.82	1309585.67	данные отсутствуют	данные отсутствуют
17924	762803.95	1309606.54	данные отсутствуют	данные отсутствуют
17925	762798.48	1309631.44	данные отсутствуют	данные отсутствуют
17926	762787	1309662.41	данные отсутствуют	данные отсутствуют
17927	762778.82	1309685.88	данные отсутствуют	данные отсутствуют
Государственный регистратор			ФГИС ЕГРН	
полное наименование должности			подпись	
			инициалы, фамилия	

М.П.

Земельный участок				
(вид объекта недвижимости)				
Лист № ____ Раздела 4.2		Всего листов раздела 4.2: ____		Всего разделов: ____
15.11.2021 № 99/2021/430683280				
Кадастровый номер:			02:17:000000:470(единое землепользование)	
Номер точки	Координаты, м		Описание закрепления на местности	Средняя квадратическая погрешность определения координат характерных точек границы части земельного участка, м
	X	Y		
1	2	3	4	5
17928	762775.31	1309717.83	данные отсутствуют	данные отсутствуют
17929	762771.13	1309751.1	данные отсутствуют	данные отсутствуют
17930	762592.03	1309534.21	данные отсутствуют	данные отсутствуют
17930	762592.03	1309534.21	данные отсутствуют	данные отсутствуют
17931	762598.46	1309493.01	данные отсутствуют	данные отсутствуют
17932	762595.01	1309507.44	данные отсутствуют	данные отсутствуют
17933	762593.39	1309517.63	данные отсутствуют	данные отсутствуют
17934	762597.31	1309524.39	данные отсутствуют	данные отсутствуют
17935	762597.49	1309527.52	данные отсутствуют	данные отсутствуют
17936	762596.83	1309530.01	данные отсутствуют	данные отсутствуют
17937	762585.77	1309615.23	данные отсутствуют	данные отсутствуют
17937	762585.77	1309615.23	данные отсутствуют	данные отсутствуют
17938	762591.41	1309543.87	данные отсутствуют	данные отсутствуют
17939	762591.75	1309548.57	данные отсутствуют	данные отсутствуют
17940	762593.6	1309558.14	данные отсутствуют	данные отсутствуют
17941	762600.46	1309563.89	данные отсутствуют	данные отсутствуют
17942	762603.63	1309570.03	данные отсутствуют	данные отсутствуют
Государственный регистратор			ФГИС ЕГРН	
полное наименование должности			подпись	
			инициалы, фамилия	

М.П.

Земельный участок				
(вид объекта недвижимости)				
Лист № ____ Раздела 4.2		Всего листов раздела 4.2: ____		Всего разделов: ____
15.11.2021 № 99/2021/430683280				
Кадастровый номер:			02:17:000000:470(единое землепользование)	
Номер точки	Координаты, м		Описание закрепления на местности	Средняя квадратическая погрешность определения координат характерных точек границы части земельного участка, м
	X	Y		
1	2	3	4	5
17943	762602.07	1309576.25	данные отсутствуют	данные отсутствуют
17944	762598.97	1309579.93	данные отсутствуют	данные отсутствуют
17945	762592.11	1309583.58	данные отсутствуют	данные отсутствуют
17946	762589.88	1309589.55	данные отсутствуют	данные отсутствуют
17947	762590.35	1309597.63	данные отсутствуют	данные отсутствуют
17948	762590.79	1309605.8	данные отсутствуют	данные отсутствуют
17949	762589.27	1309610.45	данные отсутствуют	данные отсутствуют
17950	762599.08	1309490.73	данные отсутствуют	данные отсутствуют
17950	762599.08	1309490.73	данные отсутствуют	данные отсутствуют
17951	762606.64	1309463.03	данные отсутствуют	данные отсутствуют
17952	762607.19	1309468.18	данные отсутствуют	данные отсутствуют
17953	762603.19	1309483.29	данные отсутствуют	данные отсутствуют
17954	785300.05	1317123.52	данные отсутствуют	данные отсутствуют
17954	785300.05	1317123.52	данные отсутствуют	данные отсутствуют
17955	785303.18	1317121.67	данные отсутствуют	данные отсутствуют
17956	784974.03	1317197.11	данные отсутствуют	данные отсутствуют
17957	785013.48	1317302.3	данные отсутствуют	данные отсутствуют
Государственный регистратор			ФГИС ЕГРН	
полное наименование должности			подпись	
			инициалы, фамилия	

М.П.

Земельный участок				
(вид объекта недвижимости)				
Лист № ____ Раздела 4.2		Всего листов раздела 4.2 : ____		Всего разделов: ____
15.11.2021 № 99/2021/430683280				
Кадастровый номер:			02:17:000000:470(единое землепользование)	
Номер точки	Координаты, м		Описание закрепления на местности	Средняя квадратическая погрешность определения координат характерных точек границы части земельного участка, м
	X	Y		
1	2	3	4	5
17958	785049.64	1317262.85	данные отсутствуют	данные отсутствуют
17959	785128.91	1317232.45	данные отсутствуют	данные отсутствуют
17960	785118.18	1317264.71	данные отсутствуют	данные отсутствуют
17961	785121.97	1317288.7	данные отсутствуют	данные отсутствуют
17962	785122.11	1317290.55	данные отсутствуют	данные отсутствуют
17963	785075.93	1317371.33	данные отсутствуют	данные отсутствуют
17964	785120.55	1317365.38	данные отсутствуют	данные отсутствуют
17965	785116.06	1317391.4	данные отсутствуют	данные отсутствуют
17966	785105.16	1317422.58	данные отсутствуют	данные отсутствуют
17967	785094.56	1317443.57	данные отсутствуют	данные отсутствуют
17968	785075.74	1317470.72	данные отсутствуют	данные отсутствуют
17969	785052.71	1317494.4	данные отсутствуют	данные отсутствуют
17970	785031.72	1317510.93	данные отсутствуют	данные отсутствуют
17971	785004.21	1317528.55	данные отсутствуют	данные отсутствуют
17972	785003.4	1317528.91	данные отсутствуют	данные отсутствуют
17973	784957.6	1317489.66	данные отсутствуют	данные отсутствуют
17974	784970.75	1317433.78	данные отсутствуют	данные отсутствуют
Государственный регистратор			ФГИС ЕГРН	
полное наименование должности			подпись	
			инициалы, фамилия	

М.П.

Раздел 4.2

Выписка из Единого государственного реестра недвижимости об объекте недвижимости
Сведения о частях земельного участка

Земельный участок				
(вид объекта недвижимости)				
Лист № ____ Раздела 4.2		Всего листов раздела 4.2 : ____		Всего разделов: ____
15.11.2021 № 99/2021/430683280				
Кадастровый номер:			02:17:000000:470(единое землепользование)	
Номер точки	Координаты, м		Описание закрепления на местности	Средняя квадратическая погрешность определения координат характерных точек границы части земельного участка, м
	X	Y		
1	2	3	4	5
17975	762665.26	1311040.2	данные отсутствуют	данные отсутствуют
17975	762665.26	1311040.2	данные отсутствуют	данные отсутствуют
17976	762661.72	1311102.97	данные отсутствуют	данные отсутствуют
17977	762660.19	1311098.41	данные отсутствуют	данные отсутствуют
17978	762655.74	1311090.39	данные отсутствуют	данные отсутствуют
17979	762653.22	1311078.41	данные отсутствуют	данные отсутствуют
17980	762646.65	1311073.17	данные отсутствуют	данные отсутствуют
17981	762642.47	1311063.97	данные отсутствуют	данные отсутствуют
17982	762643.16	1311059.19	данные отсутствуют	данные отсутствуют
17983	762662.67	1311050.02	данные отсутствуют	данные отсутствуют
Государственный регистратор			ФГИС ЕГРН	
полное наименование должности			подпись	
			инициалы, фамилия	

М.П.

Выписка из Единого государственного реестра недвижимости об объекте недвижимости
Сведения о частях земельного участка

Земельный участок				
(вид объекта недвижимости)				
Лист № ____ Раздела 4.2		Всего листов раздела 4.2 : ____		Всего разделов: ____
15.11.2021 № 99/2021/430683280				
Кадастровый номер:			02:17:000000:470(единое землепользование)	
Сведения о характерных точках границы части (частей) земельного участка				
Учетный номер части: 33				
Система координат: МСК-05				
Зона №				
Номер точки	Координаты, м		Описание закрепления на местности	Средняя квадратическая погрешность определения координат характерных точек границы части земельного участка, м
	X	Y		
1	2	3	4	5
6281	775306.08	1302002.99	данные отсутствуют	данные отсутствуют
6283	775116.7	1302138.85	данные отсутствуют	данные отсутствуют
6286	774748.25	1302381.74	данные отсутствуют	данные отсутствуют
6287	774781.19	1302394.09	данные отсутствуют	данные отсутствуют
6288	774875.87	1302365.27	данные отсутствуют	данные отсутствуют
6290	775182.57	1302210.89	данные отсутствуют	данные отсутствуют
6291	775330.78	1302140.9	данные отсутствуют	данные отсутствуют
6301	776059.45	1301653.07	данные отсутствуют	данные отсутствуют
6302	776102.67	1301630.42	данные отсутствуют	данные отсутствуют
6303	776069.74	1301568.67	данные отсутствуют	данные отсутствуют
6305	775575.73	1301673.65	данные отсутствуют	данные отсутствуют
14098	776090.76	1301608.09	данные отсутствуют	данные отсутствуют
14099	776080.52	1301619.35	данные отсутствуют	данные отсутствуют
14100	776070.54	1301629.34	данные отсутствуют	данные отсутствуют
14101	776059.66	1301622.82	данные отсутствуют	данные отсутствуют
14102	776051.57	1301615.98	данные отсутствуют	данные отсутствуют
Государственный регистратор			ФГИС ЕГРН	
полное наименование должности			подпись	
			инициалы, фамилия	

М.П.

Раздел 4.2

Выписка из Единого государственного реестра недвижимости об объекте недвижимости
Сведения о частях земельного участка

Земельный участок				
(вид объекта недвижимости)				
Лист № ____ Раздела 4.2		Всего листов раздела 4.2 : ____		Всего разделов: ____
15.11.2021 № 99/2021/430683280				
Кадастровый номер:			02:17:000000:470(единое землепользование)	
Номер точки	Координаты, м		Описание закрепления на местности	Средняя квадратическая погрешность определения координат характерных точек границы части земельного участка, м
	X	Y		
1	2	3	4	5
14103	776041.94	1301619.59	данные отсутствуют	данные отсутствуют
14104	776029.83	1301624.2	данные отсутствуют	данные отсутствуют
14105	775998.9	1301612.51	данные отсутствуют	данные отсутствуют
14106	775976.73	1301626.89	данные отсутствуют	данные отсутствуют
14107	775951.86	1301637.55	данные отсутствуют	данные отсутствуют
14108	775936.81	1301636.97	данные отсутствуют	данные отсутствуют
14109	775915.12	1301628.56	данные отсутствуют	данные отсутствуют
14110	775886.41	1301634.7	данные отсутствуют	данные отсутствуют
14111	775875.05	1301654.44	данные отсутствуют	данные отсутствуют
14112	775865.79	1301664.85	данные отсутствуют	данные отсутствуют
14113	775842.36	1301671.87	данные отсутствуют	данные отсутствуют
14114	775829.9	1301671.31	данные отсутствуют	данные отсутствуют
14115	775812.32	1301655.47	данные отсутствуют	данные отсутствуют
14116	775800.64	1301642.4	данные отсутствуют	данные отсутствуют
14117	775780.86	1301639.64	данные отсутствуют	данные отсутствуют
14118	775760.4	1301654.09	данные отсутствуют	данные отсутствуют
14119	775730.06	1301675.5	данные отсутствуют	данные отсутствуют
Государственный регистратор			ФГИС ЕГРН	
полное наименование должности			подпись	
			инициалы, фамилия	

М.П.

Земельный участок				
(вид объекта недвижимости)				
Лист № ____ Раздела 4.2		Всего листов раздела 4.2 : ____		Всего разделов: ____
15.11.2021 № 99/2021/430683280				
Кадастровый номер:			02:17:000000:470(единое землепользование)	
Номер точки	Координаты, м		Описание закрепления на местности	Средняя квадратическая погрешность определения координат характерных точек границы части земельного участка, м
	X	Y		
1	2	3	4	5
14120	775701.68	1301675.5	данные отсутствуют	данные отсутствуют
14121	775670.06	1301673.71	данные отсутствуют	данные отсутствуют
14122	775646.17	1301678.07	данные отсутствуют	данные отсутствуют
14123	775634.57	1301684.39	данные отсутствуют	данные отсутствуют
14124	775632.67	1301690.55	данные отсутствуют	данные отсутствуют
14125	775622.46	1301685.76	данные отсутствуют	данные отсутствуют
14126	775609.83	1301683.61	данные отсутствуют	данные отсутствуют
14127	775592.61	1301696.09	данные отсутствуют	данные отсутствуют
14128	775569.14	1301701.95	данные отсутствуют	данные отсутствуют
14129	775554.62	1301699.15	данные отсутствуют	данные отсутствуют
14130	775533.07	1301710.39	данные отсутствуют	данные отсутствуют
14131	775516.55	1301731.35	данные отсутствуют	данные отсутствуют
14132	775509.92	1301752.41	данные отсутствуют	данные отсутствуют
14133	775501.53	1301777.58	данные отсутствуют	данные отсутствуют
14134	775494.95	1301790.76	данные отсутствуют	данные отсутствуют
14135	775487.58	1301806.63	данные отсутствуют	данные отсутствуют
14136	775489.34	1301823.01	данные отсутствуют	данные отсутствуют
Государственный регистратор			ФГИС ЕГРН	
полное наименование должности			подпись	
			инициалы, фамилия	

М.П.

Раздел 4.2

Выписка из Единого государственного реестра недвижимости об объекте недвижимости
Сведения о частях земельного участка

Земельный участок				
(вид объекта недвижимости)				
Лист № ____ Раздела 4.2		Всего листов раздела 4.2 : ____		Всего разделов: ____
15.11.2021 № 99/2021/430683280				
Кадастровый номер:			02:17:000000:470(единое землепользование)	
Номер точки	Координаты, м		Описание закрепления на местности	Средняя квадратическая погрешность определения координат характерных точек границы части земельного участка, м
	X	Y		
1	2	3	4	5
14137	775482.03	1301835.93	данные отсутствуют	данные отсутствуют
14138	775468.46	1301840.71	данные отсутствуют	данные отсутствуют
14139	775455.85	1301865.35	данные отсутствуют	данные отсутствуют
14140	775442.51	1301887.83	данные отсутствуют	данные отсутствуют
14141	775435.37	1301906.84	данные отсутствуют	данные отсутствуют
14142	775417.72	1301926.85	данные отсутствуют	данные отсутствуют
14143	775410.33	1301930.06	данные отсутствуют	данные отсутствуют
14144	775384.56	1301955.83	данные отсутствуют	данные отсутствуют
14145	775370.32	1301964.73	данные отсутствуют	данные отсутствуют
14146	775363.24	1301968.26	данные отсутствуют	данные отсутствуют
14147	775353.57	1301971.8	данные отсутствуют	данные отсутствуют
14148	775344.27	1301985.54	данные отсутствуют	данные отсутствуют
14149	775348.48	1302012.62	данные отсутствуют	данные отсутствуют
14150	775351.45	1302036.95	данные отсутствуют	данные отсутствуют
14151	775348.13	1302046.91	данные отсутствуют	данные отсутствуют
14152	775334.97	1302054.2	данные отсутствуют	данные отсутствуют
14153	775325.13	1302065.98	данные отсутствуют	данные отсутствуют
Государственный регистратор			ФГИС ЕГРН	
полное наименование должности			подпись	
			инициалы, фамилия	

М.П.

Земельный участок				
(вид объекта недвижимости)				
Лист № ____ Раздела 4.2		Всего листов раздела 4.2 : ____		Всего разделов: ____
15.11.2021 № 99/2021/430683280				
Кадастровый номер:			02:17:000000:470(единое землепользование)	
Номер точки	Координаты, м		Описание закрепления на местности	Средняя квадратическая погрешность определения координат характерных точек границы части земельного участка, м
	X	Y		
1	2	3	4	5
14154	775317.8	1302082.63	данные отсутствуют	данные отсутствуют
14155	775322.01	1302099.47	данные отсутствуют	данные отсутствуют
14156	775325.49	1302115.7	данные отсутствуют	данные отсутствуют
14157	775319.18	1302125.45	данные отсутствуют	данные отсутствуют
14158	775308.06	1302143.58	данные отсутствуют	данные отсутствуют
14159	775295.83	1302146.94	данные отсутствуют	данные отсутствуют
14160	775286.94	1302157.61	данные отсутствуют	данные отсутствуют
14161	775273.16	1302166.61	данные отсутствуют	данные отсутствуют
14162	775268.67	1302170.23	данные отсутствуют	данные отсутствуют
14163	775249.17	1302179.44	данные отсутствуют	данные отсутствуют
14164	775241.59	1302177.24	данные отсутствуют	данные отсутствуют
14165	775228.43	1302183.02	данные отсутствуют	данные отсутствуют
14166	775221.89	1302190.15	данные отсутствуют	данные отсутствуют
14167	775214.77	1302195.68	данные отсутствуют	данные отсутствуют
14168	775211.28	1302197.33	данные отсутствуют	данные отсутствуют
14169	775201.61	1302190.71	данные отсутствуют	данные отсутствуют
14170	775191.58	1302180.09	данные отсутствуют	данные отсутствуют
Государственный регистратор			ФГИС ЕГРН	
полное наименование должности			подпись	
			инициалы, фамилия	

М.П.

Земельный участок				
(вид объекта недвижимости)				
Лист № ____ Раздела 4.2		Всего листов раздела 4.2 : ____		Всего разделов: ____
15.11.2021 № 99/2021/430683280				
Кадастровый номер:			02:17:000000:470(единое землепользование)	
Номер точки	Координаты, м		Описание закрепления на местности	Средняя квадратическая погрешность определения координат характерных точек границы части земельного участка, м
	X	Y		
1	2	3	4	5
14171	775185.89	1302172.93	данные отсутствуют	данные отсутствуют
14172	775176.25	1302175.01	данные отсутствуют	данные отсутствуют
14173	775164.76	1302183.62	данные отсутствуют	данные отсутствуют
14174	775149.27	1302180.35	данные отсутствуют	данные отсутствуют
14175	775138.84	1302186.72	данные отсутствуют	данные отсутствуют
14176	775122.18	1302185.76	данные отсутствуют	данные отсутствуют
14177	775112.76	1302191.52	данные отсутствуют	данные отсутствуют
14178	775104.86	1302201.1	данные отсутствуют	данные отсутствуют
14179	775091.48	1302199.6	данные отсутствуют	данные отсутствуют
14180	775077.18	1302207.95	данные отсутствуют	данные отсутствуют
14181	775056.11	1302214.57	данные отсутствуют	данные отсутствуют
14182	775041.74	1302220.97	данные отсутствуют	данные отсутствуют
14183	775032.18	1302231.74	данные отсутствуют	данные отсутствуют
14184	775015.22	1302246.29	данные отсутствуют	данные отсутствуют
14185	775005.6	1302257.71	данные отсутствуют	данные отсутствуют
14186	774999.47	1302264.41	данные отсутствуют	данные отсутствуют
14187	774980.88	1302263.94	данные отсутствуют	данные отсутствуют
Государственный регистратор			ФГИС ЕГРН	
полное наименование должности			подпись	
			инициалы, фамилия	

М.П.

Земельный участок				
(вид объекта недвижимости)				
Лист № ____ Раздела 4.2		Всего листов раздела 4.2 : ____		Всего разделов: ____
15.11.2021 № 99/2021/430683280				
Кадастровый номер:			02:17:000000:470(единое землепользование)	
Номер точки	Координаты, м		Описание закрепления на местности	Средняя квадратическая погрешность определения координат характерных точек границы части земельного участка, м
	X	Y		
1	2	3	4	5
14188	774968.92	1302268.73	данные отсутствуют	данные отсутствуют
14189	774950.92	1302273.85	данные отсутствуют	данные отсутствуют
14190	774936.19	1302287.73	данные отсутствуют	данные отсутствуют
14191	774934.41	1302299.18	данные отсутствуют	данные отсутствуют
14192	774925.94	1302298.32	данные отсутствуют	данные отсутствуют
14193	774912.73	1302305.48	данные отсутствуют	данные отсутствуют
14194	774906.84	1302314.88	данные отсутствуют	данные отсутствуют
14195	774897.02	1302322.4	данные отсутствуют	данные отсутствуют
14196	774877.54	1302329.18	данные отсутствуют	данные отсутствуют
14197	774869.05	1302335.86	данные отсутствуют	данные отсутствуют
14198	774854.92	1302348.22	данные отсутствуют	данные отсутствуют
14199	774844.17	1302350.06	данные отсутствуют	данные отсутствуют
14200	774825.44	1302357.92	данные отсутствуют	данные отсутствуют
14201	774801.65	1302369.21	данные отсутствуют	данные отсутствуют
14202	774787.32	1302369.21	данные отсутствуют	данные отсутствуют
14203	774777.77	1302364.4	данные отсутствуют	данные отсутствуют
14204	774764.8	1302365.58	данные отсутствуют	данные отсутствуют
Государственный регистратор			ФГИС ЕГРН	
полное наименование должности			подпись	
			инициалы, фамилия	

М.П.

Раздел 4.2

Выписка из Единого государственного реестра недвижимости об объекте недвижимости
Сведения о частях земельного участка

Земельный участок				
(вид объекта недвижимости)				
Лист № ____ Раздела 4.2		Всего листов раздела 4.2 : ____		Всего разделов: ____
15.11.2021 № 99/2021/430683280				
Кадастровый номер:			02:17:000000:470(единое землепользование)	
Номер точки	Координаты, м		Описание закрепления на местности	Средняя квадратическая погрешность определения координат характерных точек границы части земельного участка, м
	X	Y		
1	2	3	4	5
14205	774749.96	1302361.76	данные отсутствуют	данные отсутствуют
14223	775245.61	1302181.12	данные отсутствуют	данные отсутствуют
14223	775245.61	1302181.12	данные отсутствуют	данные отсутствуют
14224	775225.56	1302190.59	данные отсутствуют	данные отсутствуют
14225	775230.43	1302185.28	данные отсутствуют	данные отсутствуют
14226	775242.26	1302180.22	данные отсутствуют	данные отсутствуют
14227	775208.89	1302198.46	данные отсутствуют	данные отсутствуют
14227	775208.89	1302198.46	данные отсутствуют	данные отсутствуют
14228	774749.73	1302364.47	данные отсутствуют	данные отсутствуют
14229	774764.8	1302368.59	данные отсутствуют	данные отсутствуют
14230	774777.6	1302367.42	данные отсутствуют	данные отсутствуют
14231	774786.94	1302372.21	данные отсутствуют	данные отсутствуют
14232	774802.63	1302372.06	данные отсутствуют	данные отсутствуют
14233	774826.69	1302360.64	данные отсутствуют	данные отсутствуют
14234	774845.17	1302352.89	данные отсутствуют	данные отсутствуют
14235	774856.58	1302350.76	данные отсутствуют	данные отсутствуют
14236	774871	1302338.14	данные отсутствуют	данные отсутствуют
Государственный регистратор			ФГИС ЕГРН	
полное наименование должности			подпись	
			инициалы, фамилия	

М.П.

Земельный участок				
(вид объекта недвижимости)				
Лист № ____ Раздела 4.2		Всего листов раздела 4.2 : ____		Всего разделов: ____
15.11.2021 № 99/2021/430683280				
Кадастровый номер:			02:17:000000:470(единое землепользование)	
Номер точки	Координаты, м		Описание закрепления на местности	Средняя квадратическая погрешность определения координат характерных точек границы части земельного участка, м
	X	Y		
1	2	3	4	5
14237	774879.2	1302331.7	данные отсутствуют	данные отсутствуют
14238	774898.65	1302324.93	данные отсутствуют	данные отсутствуют
14239	774909.24	1302316.71	данные отсутствуют	данные отсутствуют
14240	774915.06	1302307.42	данные отсутствуют	данные отсутствуют
14241	774926.91	1302301.2	данные отсутствуют	данные отсутствуют
14242	774935.56	1302302.36	данные отсутствуют	данные отсутствуют
14243	774937.15	1302301.09	данные отсутствуют	данные отсутствуют
14244	774939.07	1302288.71	данные отсутствуют	данные отсутствуют
14245	774952.67	1302276.31	данные отсутствуют	данные отсутствуют
14246	774969.96	1302271.54	данные отсутствуют	данные отсутствуют
14247	774981.71	1302266.84	данные отсутствуют	данные отсутствуют
14248	775001.22	1302266.94	данные отсутствуют	данные отсутствуют
14249	775007.88	1302259.67	данные отсутствуют	данные отсутствуют
14250	775017.44	1302248.32	данные отсутствуют	данные отсутствуют
14251	775034.35	1302233.81	данные отсутствуют	данные отсутствуют
14252	775043.76	1302223.21	данные отсутствуют	данные отсутствуют
14253	775057.24	1302217.36	данные отсутствуют	данные отсутствуют
Государственный регистратор			ФГИС ЕГРН	
полное наименование должности			подпись	
			инициалы, фамилия	

М.П.

Земельный участок				
(вид объекта недвижимости)				
Лист № ____ Раздела 4.2		Всего листов раздела 4.2 : ____		Всего разделов: ____
15.11.2021 № 99/2021/430683280				
Кадастровый номер:			02:17:000000:470(единое землепользование)	
Номер точки	Координаты, м		Описание закрепления на местности	Средняя квадратическая погрешность определения координат характерных точек границы части земельного участка, м
	X	Y		
1	2	3	4	5
14254	775078.55	1302210.63	данные отсутствуют	данные отсутствуют
14255	775092.55	1302202.46	данные отсутствуют	данные отсутствуют
14256	775106.65	1302203.65	данные отсутствуют	данные отсутствуют
14257	775114.91	1302193.62	данные отсутствуют	данные отсутствуют
14258	775123.31	1302188.58	данные отсутствуют	данные отсутствуют
14259	775139.99	1302189.53	данные отсутствуют	данные отсутствуют
14260	775150.3	1302183.23	данные отсутствуют	данные отсутствуют
14261	775166	1302186.44	данные отсутствуют	данные отсутствуют
14262	775177.78	1302177.61	данные отсутствуют	данные отсутствуют
14263	775185.47	1302176.07	данные отсутствуют	данные отсутствуют
14264	775189.3	1302182.05	данные отсутствуют	данные отсутствуют
14265	775199.78	1302193.1	данные отсутствуют	данные отсутствуют
14266	776092.26	1301610.9	данные отсутствуют	данные отсутствуют
14266	776092.26	1301610.9	данные отсутствуют	данные отсутствуют
14300	775284.36	1302162.82	данные отсутствуют	данные отсутствуют
14301	775289.1	1302159.7	данные отсутствуют	данные отсутствуют
14302	775297.82	1302149.24	данные отсутствуют	данные отсутствуют
Государственный регистратор			ФГИС ЕГРН	
полное наименование должности			подпись	
			инициалы, фамилия	

М.П.

Земельный участок				
(вид объекта недвижимости)				
Лист № ____ Раздела 4.2		Всего листов раздела 4.2: ____		Всего разделов: ____
15.11.2021 № 99/2021/430683280				
Кадастровый номер:			02:17:000000:470(единое землепользование)	
Номер точки	Координаты, м		Описание закрепления на местности	Средняя квадратическая погрешность определения координат характерных точек границы части земельного участка, м
	X	Y		
1	2	3	4	5
14303	775310.3	1302145.67	данные отсутствуют	данные отсутствуют
14304	775321.73	1302127.03	данные отсутствуют	данные отсутствуют
14305	775328.56	1302115.68	данные отсутствуют	данные отсутствуют
14306	775324.93	1302098.77	данные отсутствуют	данные отсутствуют
14307	775320.84	1302082.42	данные отсутствуют	данные отсутствуют
14308	775327.77	1302067.42	данные отсутствуют	данные отсутствуют
14309	775337.09	1302056.35	данные отсутствуют	данные отсутствуют
14310	775350.79	1302048.41	данные отсутствуют	данные отсутствуют
14311	775354.47	1302036.92	данные отсутствуют	данные отсутствуют
14312	775351.45	1302012.18	данные отсутствуют	данные отсутствуют
14313	775347.33	1301985.68	данные отсутствуют	данные отсутствуют
14314	775355.73	1301973.94	данные отсутствуют	данные отсутствуют
14315	775364.49	1301970.99	данные отсутствуют	данные отсутствуют
14316	775371.84	1301967.31	данные отсутствуют	данные отсутствуют
14317	775386.56	1301958.07	данные отсутствуют	данные отсутствуют
14318	775412.24	1301932.39	данные отсутствуют	данные отсутствуют
14319	775419.74	1301929.09	данные отсутствуют	данные отсутствуют
Государственный регистратор			ФГИС ЕГРН	
полное наименование должности			подпись	
			инициалы, фамилия	

М.П.

Земельный участок				
(вид объекта недвижимости)				
Лист № ____ Раздела 4.2		Всего листов раздела 4.2: ____		Всего разделов: ____
15.11.2021 № 99/2021/430683280				
Кадастровый номер:			02:17:000000:470(единое землепользование)	
Номер точки	Координаты, м		Описание закрепления на местности	Средняя квадратическая погрешность определения координат характерных точек границы части земельного участка, м
	X	Y		
1	2	3	4	5
14320	775438.08	1301908.16	данные отсутствуют	данные отсутствуют
14321	775445.27	1301889.01	данные отсутствуют	данные отсутствуют
14322	775458.5	1301866.76	данные отсутствуют	данные отсутствуют
14323	775470.85	1301842.63	данные отсутствуют	данные отсутствуют
14324	775484.36	1301837.92	данные отсутствуют	данные отсутствуют
14325	775492.37	1301823.17	данные отсутствуют	данные отсутствуют
14326	775490.61	1301806.73	данные отсутствуют	данные отсутствуют
14327	775497.65	1301792.07	данные отсутствуют	данные отсутствуют
14328	775504.34	1301778.63	данные отсутствуют	данные отсутствуют
14329	775512.78	1301753.32	данные отсутствуют	данные отсутствуют
14330	775519.33	1301732.52	данные отсутствуют	данные отсутствуют
14331	775535.21	1301712.51	данные отсутствуют	данные отсутствуют
14332	775555.52	1301702.06	данные отсутствуют	данные отсутствуют
14333	775569.52	1301704.95	данные отсутствуют	данные отсутствуют
14334	775594.13	1301698.69	данные отсутствуют	данные отсутствуют
14335	775611.05	1301686.43	данные отсутствуют	данные отсутствуют
14336	775621.67	1301688.66	данные отсутствуют	данные отсутствуют
Государственный регистратор			ФГИС ЕГРН	
полное наименование должности			подпись	
			инициалы, фамилия	

М.П.

Земельный участок				
(вид объекта недвижимости)				
Лист № ____ Раздела 4.2		Всего листов раздела 4.2: ____		Всего разделов: ____
15.11.2021 № 99/2021/430683280				
Кадастровый номер:			02:17:000000:470(единое землепользование)	
Номер точки	Координаты, м		Описание закрепления на местности	Средняя квадратическая погрешность определения координат характерных точек границы части земельного участка, м
	X	Y		
1	2	3	4	5
14337	775633.27	1301694.12	данные отсутствуют	данные отсутствуют
14338	775635.02	1301693.09	данные отсутствуют	данные отсутствуют
14339	775637.24	1301685.88	данные отсутствуют	данные отсутствуют
14340	775647.32	1301680.85	данные отсутствуют	данные отсутствуют
14341	775670.42	1301676.7	данные отсутствуют	данные отсутствуют
14342	775701.64	1301678.5	данные отсутствуют	данные отсутствуют
14343	775731.4	1301678.23	данные отсутствуют	данные отсутствуют
14344	775762.13	1301656.55	данные отсутствуют	данные отсутствуют
14345	775782.1	1301642.45	данные отсутствуют	данные отсутствуют
14346	775799.62	1301645.27	данные отсутствуют	данные отсутствуют
14347	775810.24	1301657.63	данные отсутствуют	данные отсутствуют
14348	775829.23	1301674.28	данные отсутствуют	данные отсутствуют
14349	775842.98	1301674.82	данные отсутствуют	данные отсутствуют
14350	775867.75	1301667.16	данные отсутствуют	данные отсутствуют
14351	775877.57	1301656.07	данные отсутствуют	данные отсутствуют
14352	775888.67	1301636.79	данные отсутствуют	данные отсутствуют
14353	775915.26	1301631.59	данные отсутствуют	данные отсутствуют
Государственный регистратор			ФГИС ЕГРН	
полное наименование должности			подпись	
			инициалы, фамилия	

М.П.

Земельный участок				
(вид объекта недвижимости)				
Лист № ____ Раздела 4.2		Всего листов раздела 4.2: ____		Всего разделов: ____
15.11.2021 № 99/2021/430683280				
Кадастровый номер:			02:17:000000:470(единое землепользование)	
Номер точки	Координаты, м		Описание закрепления на местности	Средняя квадратическая погрешность определения координат характерных точек границы части земельного участка, м
	X	Y		
1	2	3	4	5
14354	775936.43	1301639.96	данные отсутствуют	данные отсутствуют
14355	775952.73	1301640.44	данные отсутствуют	данные отсутствуют
14356	775978.26	1301629.48	данные отсутствуют	данные отсутствуют
14357	775999.88	1301615.45	данные отсутствуют	данные отсутствуют
14358	776030.35	1301627.21	данные отсутствуют	данные отсутствуют
14359	776043	1301622.39	данные отсутствуют	данные отсутствуют
14360	776051.72	1301619.12	данные отсутствуют	данные отсутствуют
14361	776057.96	1301625.3	данные отсутствуют	данные отсутствуют
14362	776071.83	1301632.29	данные отсутствуют	данные отсутствуют
14363	776082.72	1301621.4	данные отсутствуют	данные отсутствуют
17984	775486.42	1301689	данные отсутствуют	данные отсутствуют
17984	775486.42	1301689	данные отсутствуют	данные отсутствуют
17985	775940.06	1301584.66	данные отсутствуют	данные отсутствуют
17986	775944.48	1301586.32	данные отсутствуют	данные отсутствуют
17987	775952.65	1301581.59	данные отсутствуют	данные отсутствуют
17988	776015.98	1301566.12	данные отсутствуют	данные отсутствуют
17989	776029.77	1301570.72	данные отсутствуют	данные отсутствуют
Государственный регистратор			ФГИС ЕГРН	
полное наименование должности			подпись	
			инициалы, фамилия	

М.П.

Земельный участок				
(вид объекта недвижимости)				
Лист № ____ Раздела 4.2		Всего листов раздела 4.2 : ____		Всего разделов: ____
15.11.2021 № 99/2021/430683280				
Кадастровый номер:			02:17:000000:470(единое землепользование)	
Номер точки	Координаты, м		Описание закрепления на местности	Средняя квадратическая погрешность определения координат характерных точек границы части земельного участка, м
	X	Y		
1	2	3	4	5
17990	776041.96	1301566.91	данные отсутствуют	данные отсутствуют
17991	776046.16	1301566.62	данные отсутствуют	данные отсутствуют
17992	774754.24	1302311.96	данные отсутствуют	данные отсутствуют
17993	774768.89	1302315	данные отсутствуют	данные отсутствуют
17994	774781.5	1302314.54	данные отсутствуют	данные отсутствуют
17995	774793.62	1302316.98	данные отсутствуют	данные отсутствуют
17996	774804	1302312.75	данные отсутствуют	данные отсутствуют
17997	774824.82	1302303.96	данные отсутствуют	данные отсутствуют
17998	774836.13	1302298.23	данные отсутствуют	данные отсутствуют
17999	774846.62	1302289.88	данные отсутствуют	данные отсутствуют
18000	774857.21	1302283.5	данные отсутствуют	данные отсутствуют
18001	774872.7	1302275.52	данные отсутствуют	данные отсутствуют
18002	774881.28	1302266.61	данные отсутствуют	данные отсутствуют
18003	774896.39	1302257.46	данные отсутствуют	данные отсутствуют
18004	774916.63	1302237.46	данные отсутствуют	данные отсутствуют
18005	774926.61	1302230.16	данные отсутствуют	данные отсутствуют
18006	774937.24	1302225.76	данные отсутствуют	данные отсутствуют
Государственный регистратор			ФГИС ЕГРН	
полное наименование должности			подпись	
			инициалы, фамилия	

М.П.

Раздел 4.2

Выписка из Единого государственного реестра недвижимости об объекте недвижимости
Сведения о частях земельного участка

Земельный участок				
(вид объекта недвижимости)				
Лист № ____ Раздела 4.2		Всего листов раздела 4.2 : ____		Всего разделов: ____
15.11.2021 № 99/2021/430683280				
Кадастровый номер:			02:17:000000:470(единое землепользование)	
Номер точки	Координаты, м		Описание закрепления на местности	Средняя квадратическая погрешность определения координат характерных точек границы части земельного участка, м
	X	Y		
1	2	3	4	5
18007	774952.74	1302221.35	данные отсутствуют	данные отсутствуют
18008	774962.29	1302217.52	данные отсутствуют	данные отсутствуют
18009	774974.25	1302214.38	данные отсутствуют	данные отсутствуют
18010	774982.66	1302208.34	данные отсутствуют	данные отсутствуют
18011	774997.04	1302196.01	данные отсутствуют	данные отсутствуют
18012	775004.35	1302187.78	данные отсутствуют	данные отсутствуют
18013	775013.64	1302179.61	данные отсутствуют	данные отсутствуют
18014	775035.77	1302168.9	данные отсутствуют	данные отсутствуют
18015	775056.83	1302161.94	данные отсутствуют	данные отсутствуют
18016	775066.27	1302156.42	данные отсутствуют	данные отсутствуют
18017	775077.64	1302151.55	данные отсутствуют	данные отсутствуют
18018	775096.1	1302143.1	данные отсутствуют	данные отсутствуют
18019	775097.97	1302142.26	данные отсутствуют	данные отсутствуют
18020	775185.29	1302123.17	данные отсутствуют	данные отсутствуют
18021	775187.67	1302122.96	данные отсутствуют	данные отсутствуют
18022	775199.88	1302124.93	данные отсутствуют	данные отсутствуют
18023	775211.23	1302129.83	данные отсутствуют	данные отсутствуют
Государственный регистратор			ФГИС ЕГРН	
полное наименование должности			подпись	
			инициалы, фамилия	

М.П.

Земельный участок				
(вид объекта недвижимости)				
Лист № ____ Раздела 4.2		Всего листов раздела 4.2 : ____		Всего разделов: ____
15.11.2021 № 99/2021/430683280				
Кадастровый номер:			02:17:000000:470(единое землепользование)	
Номер точки	Координаты, м		Описание закрепления на местности	Средняя квадратическая погрешность определения координат характерных точек границы части земельного участка, м
	X	Y		
1	2	3	4	5
18024	775221.48	1302131.46	данные отсутствуют	данные отсутствуют
18025	775233.34	1302127.93	данные отсутствуют	данные отсутствуют
18026	775244.44	1302125.68	данные отсутствуют	данные отсутствуют
18027	775253.32	1302119.85	данные отсутствуют	данные отсутствуют
18028	775260.19	1302111.87	данные отсутствуют	данные отсутствуют
18029	775269.89	1302104.2	данные отсутствуют	данные отсутствуют
18030	775268.46	1302090.71	данные отсутствуют	данные отсутствуют
18031	775268.38	1302088.66	данные отсутствуют	данные отсутствуют
18032	775295.88	1301974.57	данные отсутствуют	данные отсутствуют
18033	775297.16	1301968.78	данные отсутствуют	данные отсутствуют
18034	775302.72	1301957.73	данные отсутствуют	данные отсутствуют
18035	775312.16	1301943.77	данные отсутствуют	данные отсутствуют
18036	775320.31	1301934.47	данные отсутствуют	данные отсутствуют
18037	775330.49	1301927.44	данные отсутствуют	данные отсутствуют
18038	775343.43	1301922.27	данные отсутствуют	данные отсутствуют
18039	775353.23	1301916.45	данные отсутствуют	данные отсутствуют
18040	775374.97	1301894.7	данные отсутствуют	данные отсутствуют
Государственный регистратор			ФГИС ЕГРН	
полное наименование должности			подпись	
			инициалы, фамилия	

М.П.

Земельный участок				
(вид объекта недвижимости)				
Лист № ____ Раздела 4.2		Всего листов раздела 4.2 : ____		Всего разделов: ____
15.11.2021 № 99/2021/430683280				
Кадастровый номер:			02:17:000000:470(единое землепользование)	
Номер точки	Координаты, м		Описание закрепления на местности	Средняя квадратическая погрешность определения координат характерных точек границы части земельного участка, м
	X	Y		
1	2	3	4	5
18041	775384.74	1301887.11	данные отсутствуют	данные отсутствуют
18042	775395.7	1301870.25	данные отсутствуют	данные отсутствуют
18043	775412.05	1301841.18	данные отсутствуют	данные отсутствуют
18044	775423.95	1301817.93	данные отсутствуют	данные отсутствуют
18045	775430.9	1301807.7	данные отсутствуют	данные отсутствуют
18046	775438.08	1301799.6	данные отсутствуют	данные отсутствуют
18047	775441.32	1301787.67	данные отсутствуют	данные отсутствуют
18048	775449.6	1301769.7	данные отсутствуют	данные отсутствуют
18049	775455.21	1301758.41	данные отсутствуют	данные отсутствуют
18050	775462.35	1301737	данные отсутствуют	данные отсутствуют
18051	775468.86	1301716.34	данные отсутствуют	данные отсутствуют
18052	775474	1301705.09	данные отсутствуют	данные отсутствуют
18053	775101.27	1302255.24	данные отсутствуют	данные отсутствуют
18054	775093.61	1302258.31	данные отсутствуют	данные отсутствуют
18055	775074.77	1302264.26	данные отсутствуют	данные отсутствуют
18056	775066.91	1302271.76	данные отсутствуют	данные отсутствуют
18057	775061.49	1302276.41	данные отсутствуют	данные отсутствуют
Государственный регистратор			ФГИС ЕГРН	
полное наименование должности			подпись	
			инициалы, фамилия	

М.П.

Земельный участок				
(вид объекта недвижимости)				
Лист № ____ Раздела 4.2		Всего листов раздела 4.2: ____		Всего разделов: ____
15.11.2021 № 99/2021/430683280				
Кадастровый номер:			02:17:000000:470(единое землепользование)	
Номер точки	Координаты, м		Описание закрепления на местности	Средняя квадратическая погрешность определения координат характерных точек границы части земельного участка, м
	X	Y		
1	2	3	4	5
18058	776017.24	1301675.11	данные отсутствуют	данные отсутствуют
18059	776012.35	1301673.86	данные отсутствуют	данные отсутствуют
18060	776000.56	1301674.23	данные отсутствуют	данные отсутствуют
18061	775972.45	1301686.39	данные отсутствуют	данные отсутствуют
18062	775960.57	1301689.82	данные отсутствуют	данные отсутствуют
18063	775934.96	1301689.94	данные отсутствуют	данные отсутствуют
18064	775922.73	1301688.05	данные отсутствуют	данные отсутствуют
18065	775905.18	1301700.31	данные отсутствуют	данные отсутствуют
18066	775895.9	1301708.48	данные отсутствуют	данные отсутствуют
18067	775884.9	1301714.13	данные отсутствуют	данные отсутствуют
18068	775857.75	1301722.59	данные отсутствуют	данные отсутствуют
18069	775845.57	1301724.75	данные отсутствуют	данные отсутствуют
18070	775827.27	1301724.24	данные отсутствуют	данные отсутствуют
18071	775815.06	1301722.23	данные отсутствуют	данные отсутствуют
18072	775803.73	1301717.29	данные отсутствуют	данные отсутствуют
18073	775784.75	1301701.78	данные отсутствуют	данные отсутствуют
18074	775760.22	1301719.09	данные отсутствуют	данные отсутствуют
Государственный регистратор			ФГИС ЕГРН	
полное наименование должности			подпись	
			инициалы, фамилия	

М.П.

Раздел 4.2

Выписка из Единого государственного реестра недвижимости об объекте недвижимости
Сведения о частях земельного участка

Земельный участок				
(вид объекта недвижимости)				
Лист № ____ Раздела 4.2		Всего листов раздела 4.2: ____		Всего разделов: ____
15.11.2021 № 99/2021/430683280				
Кадастровый номер:			02:17:000000:470(единое землепользование)	
Номер точки	Координаты, м		Описание закрепления на местности	Средняя квадратическая погрешность определения координат характерных точек границы части земельного участка, м
	X	Y		
1	2	3	4	5
18075	775749.31	1301724.91	данные отсутствуют	данные отсутствуют
18076	775737.3	1301727.88	данные отсутствуют	данные отсутствуют
18077	775702.09	1301728.5	данные отсутствуют	данные отсутствуют
18078	775673.44	1301726.96	данные отсутствуют	данные отсутствуют
18079	775663.69	1301734.05	данные отсутствуют	данные отсутствуют
18080	775654.99	1301739.16	данные отсутствуют	данные отсутствуют
18081	775643.27	1301743.11	данные отсутствуют	данные отсутствуют
18082	775630.93	1301744.07	данные отсутствуют	данные отсутствуют
18083	775616.4	1301743.46	данные отсутствуют	данные отсутствуют
18084	775606.46	1301747.15	данные отсутствуют	данные отсутствуют
18085	775581.85	1301753.41	данные отсутствуют	данные отсутствуют
18086	775569.57	1301754.95	данные отсутствуют	данные отсутствуют
18087	775560.47	1301768.34	данные отсутствуют	данные отсутствуют
18088	775551.77	1301794.45	данные отсутствуют	данные отсутствуют
18089	775542.57	1301814.03	данные отсутствуют	данные отсутствуют
18090	775542.28	1301826.1	данные отсутствуют	данные отсутствуют
18091	775540.04	1301838.27	данные отсутствуют	данные отсутствуют
Государственный регистратор			ФГИС ЕГРН	
полное наименование должности			подпись	
			инициалы, фамилия	

М.П.

Земельный участок				
(вид объекта недвижимости)				
Лист № ____ Раздела 4.2		Всего листов раздела 4.2 : ____		Всего разделов: ____
15.11.2021 № 99/2021/430683280				
Кадастровый номер:			02:17:000000:470(единое землепользование)	
Номер точки	Координаты, м		Описание закрепления на местности	Средняя квадратическая погрешность определения координат характерных точек границы части земельного участка, м
	X	Y		
1	2	3	4	5
18092	775528.3	1301861.78	данные отсутствуют	данные отсутствуют
18093	775521.1	1301871.84	данные отсутствуют	данные отсутствуют
18094	775511.65	1301879.82	данные отсутствуют	данные отсутствуют
18095	775503.01	1301889.54	данные отсутствуют	данные отсутствуют
18096	775490.52	1301910.74	данные отсутствуют	данные отсутствуют
18097	775484.89	1301925.73	данные отсутствуют	данные отсутствуют
18098	775479.14	1301936.69	данные отсутствуют	данные отсутствуют
18099	775457.35	1301962.04	данные отсутствуют	данные отсутствуют
18100	775448.11	1301970.27	данные отсутствуют	данные отсутствуют
18101	775421.92	1301993.43	данные отсутствуют	данные отсутствуют
18102	775413.14	1302000.42	данные отсутствуют	данные отсутствуют
18103	775401.29	1302007.86	данные отсутствуют	данные отсутствуют
18104	775404.1	1302030.86	данные отсутствуют	данные отсутствуют
18105	775404.07	1302043.23	данные отсутствуют	данные отсутствуют
18106	775398.41	1302063.66	данные отсутствуют	данные отсутствуют
18107	775393.21	1302074.88	данные отсутствуют	данные отсутствуют
18108	775385.41	1302084.49	данные отсутствуют	данные отсутствуют
Государственный регистратор			ФГИС ЕГРН	
полное наименование должности			подпись	
			инициалы, фамилия	

М.П.

Земельный участок				
(вид объекта недвижимости)				
Лист № ____ Раздела 4.2		Всего листов раздела 4.2 : ____		Всего разделов: ____
15.11.2021 № 99/2021/430683280				
Кадастровый номер:			02:17:000000:470(единое землепользование)	
Номер точки	Координаты, м		Описание закрепления на местности	Средняя квадратическая погрешность определения координат характерных точек границы части земельного участка, м
	X	Y		
1	2	3	4	5
18109	775375.86	1302091.67	данные отсутствуют	данные отсутствуют
18110	775377.45	1302105.19	данные отсутствуют	данные отсутствуют
18111	775378.53	1302117.51	данные отсутствуют	данные отсутствуют
18112	775378.04	1302120.54	данные отсутствуют	данные отсутствуют
Государственный регистратор			ФГИС ЕГРН	
полное наименование должности			подпись	
			инициалы, фамилия	

М.П.

Земельный участок				
(вид объекта недвижимости)				
Лист № ____ Раздела 4.2		Всего листов раздела 4.2 : ____		Всего разделов: ____
15.11.2021 № 99/2021/430683280				
Кадастровый номер:			02:17:000000:470(единое землепользование)	
Сведения о характерных точках границы части (частей) земельного участка				
Учетный номер части: 34				
Система координат: МСК-05				
Зона №				
Номер точки	Координаты, м		Описание закрепления на местности	Средняя квадратическая погрешность определения координат характерных точек границы части земельного участка, м
	X	Y		
1	2	3	4	5
906	779886.47	1306529.01	данные отсутствуют	данные отсутствуют
907	779939.54	1306503.45	данные отсутствуют	данные отсутствуют
908	779984.75	1306470.04	данные отсутствуют	данные отсутствуют
908	779984.75	1306470.04	данные отсутствуют	данные отсутствуют
910	780106.62	1306475.94	данные отсутствуют	данные отсутствуют
911	780124.31	1306460.21	данные отсутствуют	данные отсутствуют
913	780216.69	1306424.83	данные отсутствуют	данные отсутствуют
914	780271.73	1306320.65	данные отсутствуют	данные отсутствуют
915	780303.17	1306281.34	данные отсутствуют	данные отсутствуют
916	780370.01	1306259.72	данные отсутствуют	данные отсутствуют
917	780436.84	1306218.44	данные отсутствуют	данные отсутствуют
918	780462.39	1306220.41	данные отсутствуют	данные отсутствуют
919	780525.29	1306186.99	данные отсутствуют	данные отсутствуют
920	780552.81	1306185.03	данные отсутствуют	данные отсутствуют
921	780580.32	1306185.03	данные отсутствуют	данные отсутствуют
922	780590.15	1306192.89	данные отсутствуют	данные отсутствуют
Государственный регистратор			ФГИС ЕГРН	
полное наименование должности			подпись	
			инициалы, фамилия	

М.П.

Раздел 4.2

Выписка из Единого государственного реестра недвижимости об объекте недвижимости
Сведения о частях земельного участка

Земельный участок				
(вид объекта недвижимости)				
Лист № ____ Раздела 4.2		Всего листов раздела 4.2 : ____		Всего разделов: ____
15.11.2021 № 99/2021/430683280				
Кадастровый номер:			02:17:000000:470(единое землепользование)	
Номер точки	Координаты, м		Описание закрепления на местности	Средняя квадратическая погрешность определения координат характерных точек границы части земельного участка, м
	X	Y		
1	2	3	4	5
923	780639.29	1306186.99	данные отсутствуют	данные отсутствуют
924	780668.78	1306194.86	данные отсутствуют	данные отсутствуют
925	780682.53	1306149.65	данные отсутствуют	данные отсутствуют
926	780655.02	1306126.06	данные отсутствуют	данные отсутствуют
927	780639.29	1306151.61	данные отсутствуют	данные отсутствуют
928	780623.57	1306153.58	данные отсутствуют	данные отсутствуют
929	780621.6	1306116.23	данные отсутствуют	данные отсутствуют
930	780621.8	1306116.03	данные отсутствуют	данные отсутствуют
931	780633.11	1306113.58	данные отсутствуют	данные отсутствуют
931	780633.11	1306113.58	данные отсутствуют	данные отсутствуют
932	780633.13	1306113.57	данные отсутствуют	данные отсутствуют
933	780645.74	1306107.9	данные отсутствуют	данные отсутствуют
935	780654.02	1306103.98	данные отсутствуют	данные отсутствуют
936	780668.38	1306089.63	данные отсутствуют	данные отсутствуют
937	780682.29	1306076.15	данные отсутствуют	данные отсутствуют
938	780689.22	1306071.39	данные отсутствуют	данные отсутствуют
941	780737.48	1306112.26	данные отсутствуют	данные отсутствуют
Государственный регистратор			ФГИС ЕГРН	
полное наименование должности			подпись	
			инициалы, фамилия	

М.П.

Земельный участок				
(вид объекта недвижимости)				
Лист № ____ Раздела 4.2		Всего листов раздела 4.2 : ____		Всего разделов: ____
15.11.2021 № 99/2021/430683280				
Кадастровый номер:			02:17:000000:470(единое землепользование)	
Номер точки	Координаты, м		Описание закрепления на местности	Средняя квадратическая погрешность определения координат характерных точек границы части земельного участка, м
	X	Y		
1	2	3	4	5
941	780737.48	1306112.26	данные отсутствуют	данные отсутствуют
943	780764.43	1306157.93	данные отсутствуют	данные отсутствуют
944	780775.22	1306193.51	данные отсутствуют	данные отсутствуют
945	780775.93	1306193.8	данные отсутствуют	данные отсутствуют
946	780809.92	1306193.8	данные отсутствуют	данные отсутствуют
947	780837.66	1306198.43	данные отсутствуют	данные отсутствуют
948	780854.98	1306219.2	данные отсутствуют	данные отсутствуют
952	780918.8	1306214.1	данные отсутствуют	данные отсутствуют
967	781133.38	1306253.72	данные отсутствуют	данные отсутствуют
968	781143.29	1306253.72	данные отсутствуют	данные отсутствуют
972	781198.25	1306246.51	данные отсутствуют	данные отсутствуют
973	781215.48	1306238.48	данные отсутствуют	данные отсутствуют
974	781252.06	1306241.92	данные отсутствуют	данные отсутствуют
976	781325.96	1306218.45	данные отсутствуют	данные отсутствуют
977	781347.96	1306213.82	данные отсутствуют	данные отсутствуют
978	781379.72	1306226.7	данные отсутствуют	данные отсутствуют
979	781402.43	1306227.82	данные отсутствуют	данные отсутствуют
Государственный регистратор			ФГИС ЕГРН	
полное наименование должности			подпись	
			инициалы, фамилия	

М.П.

Земельный участок				
(вид объекта недвижимости)				
Лист № ____ Раздела 4.2		Всего листов раздела 4.2 : ____		Всего разделов: ____
15.11.2021 № 99/2021/430683280				
Кадастровый номер:			02:17:000000:470(единое землепользование)	
Номер точки	Координаты, м		Описание закрепления на местности	Средняя квадратическая погрешность определения координат характерных точек границы части земельного участка, м
	X	Y		
1	2	3	4	5
980	781419.18	1306221.78	данные отсутствуют	данные отсутствуют
981	781439.05	1306205.41	данные отсутствуют	данные отсутствуют
982	781458.84	1306196.1	данные отсутствуют	данные отсутствуют
983	781493.06	1306186.62	данные отсутствуют	данные отсутствуют
984	781510.77	1306175.99	данные отсутствуют	данные отсутствуют
985	781539.2	1306154.58	данные отсутствуют	данные отсутствуют
986	781557.92	1306125.36	данные отсутствуют	данные отсутствуют
988	781652.95	1306062.01	данные отсутствуют	данные отсутствуют
989	781677.51	1306042.13	данные отсутствуют	данные отсутствуют
991	781705.69	1306018.46	данные отсутствуют	данные отсутствуют
992	781714.65	1306019.64	данные отсутствуют	данные отсутствуют
993	781724.2	1306022.67	данные отсутствуют	данные отсутствуют
994	781732.89	1306027.88	данные отсутствуют	данные отсутствуют
994	781732.89	1306027.88	данные отсутствуют	данные отсутствуют
995	781740.27	1306033.97	данные отсутствуют	данные отсутствуют
996	781740.29	1306033.98	данные отсутствуют	данные отсутствуют
997	781750.28	1306039.19	данные отсутствуют	данные отсутствуют
Государственный регистратор			ФГИС ЕГРН	
полное наименование должности			подпись	
			инициалы, фамилия	

М.П.

Земельный участок				
(вид объекта недвижимости)				
Лист № ____ Раздела 4.2		Всего листов раздела 4.2: ____		Всего разделов: ____
15.11.2021 № 99/2021/430683280				
Кадастровый номер:			02:17:000000:470(единое землепользование)	
Номер точки	Координаты, м		Описание закрепления на местности	Средняя квадратическая погрешность определения координат характерных точек границы части земельного участка, м
	X	Y		
1	2	3	4	5
998	781757.67	1306046.15	данные отсутствуют	данные отсутствуют
999	781757.69	1306046.16	данные отсутствуют	данные отсутствуют
1000	781757.71	1306046.17	данные отсутствуют	данные отсутствуют
1001	781767.71	1306048.35	данные отсутствуют	данные отсутствуют
1002	781767.73	1306048.35	данные отсутствуют	данные отсутствуют
1003	781767.76	1306048.34	данные отсутствуют	данные отсутствуют
1004	781776.46	1306044.85	данные отсутствуют	данные отсутствуют
1005	781776.48	1306044.85	данные отсутствуют	данные отсутствуют
1006	781776.49	1306044.84	данные отсутствуют	данные отсутствуют
1007	781783.45	1306039.19	данные отсутствуют	данные отсутствуют
1008	781792.13	1306032.23	данные отсутствуют	данные отсутствуют
1009	781799.49	1306027.48	данные отсутствуют	данные отсутствуют
1010	781812.05	1306031.36	данные отсутствуют	данные отсутствуют
1011	781820.75	1306036.59	данные отсутствуют	данные отсутствуют
1012	781820.77	1306036.6	данные отсутствуют	данные отсутствуют
1017	781848.21	1306036.6	данные отсутствуют	данные отсутствуют
1018	781857.31	1306034.86	данные отсутствуют	данные отсутствуют
Государственный регистратор			ФГИС ЕГРН	
полное наименование должности			подпись	
			инициалы, фамилия	

М.П.

Раздел 4.2

Выписка из Единого государственного реестра недвижимости об объекте недвижимости
Сведения о частях земельного участка

Земельный участок				
(вид объекта недвижимости)				
Лист № ____ Раздела 4.2		Всего листов раздела 4.2: ____		Всего разделов: ____
15.11.2021 № 99/2021/430683280				
Кадастровый номер:			02:17:000000:470(единое землепользование)	
Номер точки	Координаты, м		Описание закрепления на местности	Средняя квадратическая погрешность определения координат характерных точек границы части земельного участка, м
	X	Y		
1	2	3	4	5
1019	781865.55	1306037.89	данные отсутствуют	данные отсутствуют
1020	781874.24	1306041.81	данные отсутствуют	данные отсутствуют
1020	781874.24	1306041.81	данные отсутствуют	данные отсутствуют
1021	781874.25	1306041.82	данные отсутствуют	данные отсутствуют
1022	781884.69	1306045.29	данные отсутствуют	данные отсутствуют
1023	781884.71	1306045.29	данные отсутствуют	данные отсутствуют
1024	781895.14	1306047.03	данные отсутствуют	данные отсутствуют
1025	781895.16	1306047.03	данные отсутствуют	данные отсутствуют
1026	781904.3	1306046.17	данные отсутствуют	данные отсутствуют
1027	781904.34	1306046.16	данные отсутствуют	данные отсутствуют
1027	781904.34	1306046.16	данные отсутствуют	данные отсутствуют
1028	781904.35	1306046.15	данные отсутствуют	данные отсутствуют
1029	781911.3	1306040.05	данные отсутствуют	данные отсутствуют
1030	781918.24	1306033.98	данные отсутствуют	данные отсутствуют
1031	781929.08	1306031.37	данные отсутствуют	данные отсутствуют
1032	781938.18	1306033.99	данные отсутствуют	данные отсутствуют
1033	781946.88	1306037.46	данные отсутствуют	данные отсутствуют
Государственный регистратор			ФГИС ЕГРН	
полное наименование должности			подпись	
			инициалы, фамилия	

М.П.

Выписка из Единого государственного реестра недвижимости об объекте недвижимости
Сведения о частях земельного участка

Земельный участок				
(вид объекта недвижимости)				
Лист № ____ Раздела 4.2		Всего листов раздела 4.2: ____		Всего разделов: ____
15.11.2021 № 99/2021/430683280				
Кадастровый номер:			02:17:000000:470(единое землепользование)	
Номер точки	Координаты, м		Описание закрепления на местности	Средняя квадратическая погрешность определения координат характерных точек границы части земельного участка, м
	X	Y		
1	2	3	4	5
1034	781956.01	1306040.93	данные отсутствуют	данные отсутствуют
1035	781956.04	1306040.94	данные отсутствуют	данные отсутствуют
1036	781956.08	1306040.93	данные отсутствуют	данные отсутствуют
1037	781964.79	1306036.14	данные отсутствуют	данные отсутствуют
1038	781964.8	1306036.13	данные отсутствуют	данные отсутствуют
1039	781971.32	1306030.05	данные отсутствуют	данные отсутствуют
1040	781985.22	1306018.33	данные отсутствуют	данные отсутствуют
1041	782004.3	1306016.59	данные отсутствуют	данные отсутствуют
1044	782038.23	1306024.43	данные отсутствуют	данные отсутствуют
1045	782038.28	1306024.42	данные отсутствуют	данные отсутствуют
1046	782038.29	1306024.4	данные отсутствуют	данные отсутствуют
1047	782053.08	1306009.61	данные отсутствуют	данные отсутствуют
1048	782053.1	1306009.59	данные отсутствуют	данные отсутствуют
1049	782060.93	1305993.05	данные отсутствуют	данные отсутствуют
1050	782067.89	1305973.94	данные отсутствуют	данные отсутствуют
1051	782081.76	1305960.06	данные отсутствуют	данные отсутствуют
1052	782099.1	1305960.92	данные отсутствуют	данные отсутствуют
Государственный регистратор			ФГИС ЕГРН	
полное наименование должности			подпись	
			инициалы, фамилия	

М.П.

Выписка из Единого государственного реестра недвижимости об объекте недвижимости
Сведения о частях земельного участка

Земельный участок				
(вид объекта недвижимости)				
Лист № ____ Раздела 4.2		Всего листов раздела 4.2: ____		Всего разделов: ____
15.11.2021 № 99/2021/430683280				
Кадастровый номер:			02:17:000000:470(единое землепользование)	
Номер точки	Координаты, м		Описание закрепления на местности	Средняя квадратическая погрешность определения координат характерных точек границы части земельного участка, м
	X	Y		
1	2	3	4	5
1053	782117.35	1305967.02	данные отсутствуют	данные отсутствуют
1054	782117.38	1305967.02	данные отсутствуют	данные отсутствуют
1057	782147.4	1305957.45	данные отсутствуют	данные отсутствуют
1058	782147.44	1305957.44	данные отсутствуют	данные отсутствуют
1059	782163.53	1305948.74	данные отсутствуют	данные отсутствуют
1060	782163.54	1305948.73	данные отсутствуют	данные отсутствуют
1061	782178.33	1305936.55	данные отсутствуют	данные отсутствуют
1062	782194.84	1305921.78	данные отсутствуют	данные отсутствуют
1063	782217.4	1305916.57	данные отсутствуют	данные отсутствуют
1064	782236.52	1305924.38	данные отсутствуют	данные отсутствуют
1065	782255.65	1305931.34	данные отсутствуют	данные отсутствуют
1066	782255.68	1305931.35	данные отсутствуют	данные отсутствуют
1067	782273.95	1305930.49	данные отсутствуют	данные отсутствуют
1069	782274.02	1305930.46	данные отсутствуют	данные отсутствуют
1070	782286.19	1305917.4	данные отсутствуют	данные отсутствуют
1071	782286.2	1305917.38	данные отсутствуют	данные отсутствуют
1072	782294.89	1305901.75	данные отсутствуют	данные отсутствуют
Государственный регистратор			ФГИС ЕГРН	
полное наименование должности			подпись	
			инициалы, фамилия	

М.П.

Земельный участок				
(вид объекта недвижимости)				
Лист № ____ Раздела 4.2		Всего листов раздела 4.2 : ____		Всего разделов: ____
15.11.2021 № 99/2021/430683280				
Кадастровый номер:			02:17:000000:470(единое землепользование)	
Номер точки	Координаты, м		Описание закрепления на местности	Средняя квадратическая погрешность определения координат характерных точек границы части земельного участка, м
	X	Y		
1	2	3	4	5
1074	782323.54	1305880.05	данные отсутствуют	данные отсутствуют
1076	782354.78	1305897.4	данные отсутствуют	данные отсутствуют
1077	782354.8	1305897.42	данные отсутствуют	данные отсутствуют
1078	782354.84	1305897.43	данные отсутствуют	данные отсутствуют
1079	782354.87	1305897.42	данные отсутствуют	данные отсутствуют
1080	782382.92	1305885.99	данные отсутствуют	данные отсутствуют
1083	782370.02	1305992.03	данные отсутствуют	данные отсутствуют
1084	782368.53	1306016.37	данные отсутствуют	данные отсутствуют
1085	782367.04	1306043.18	данные отсутствуют	данные отсутствуют
1086	782369.03	1306067.02	данные отсутствуют	данные отсутствуют
1087	782369.04	1306067.04	данные отсутствуют	данные отсутствуют
5245	767088.8	1305601.29	данные отсутствуют	данные отсутствуют
13692	782274	1305930.48	данные отсутствуют	данные отсутствуют
13693	782372	1305940.38	данные отсутствуют	данные отсутствуют
13694	782372	1305940.4	данные отсутствуют	данные отсутствуют
17238	767062.55	1305364.9	данные отсутствуют	данные отсутствуют
17238	767062.55	1305364.9	данные отсутствуют	данные отсутствуют
Государственный регистратор			ФГИС ЕГРН	
полное наименование должности			подпись	
			инициалы, фамилия	

М.П.

Раздел 4.2

Выписка из Единого государственного реестра недвижимости об объекте недвижимости
Сведения о частях земельного участка

Земельный участок				
(вид объекта недвижимости)				
Лист № ____ Раздела 4.2		Всего листов раздела 4.2 : ____		Всего разделов: ____
15.11.2021 № 99/2021/430683280				
Кадастровый номер:			02:17:000000:470(единое землепользование)	
Номер точки	Координаты, м		Описание закрепления на местности	Средняя квадратическая погрешность определения координат характерных точек границы части земельного участка, м
	X	Y		
1	2	3	4	5
17239	767094.8	1305372	данные отсутствуют	данные отсутствуют
17240	767112	1305378.89	данные отсутствуют	данные отсутствуют
17241	767071.04	1305614.4	данные отсутствуют	данные отсутствуют
17242	767059.25	1305599.5	данные отсутствуют	данные отсутствуют
17243	767051.4	1305570.89	данные отсутствуют	данные отсутствуют
17244	767035.81	1305563.1	данные отсутствуют	данные отсутствуют
17245	767033.75	1305563.88	данные отсутствуют	данные отсутствуют
17246	767034.47	1305565.78	данные отсутствуют	данные отсутствуют
17247	767049.45	1305573.27	данные отсутствуют	данные отсутствуют
17248	767056.7	1305601.11	данные отсутствуют	данные отсутствуют
17249	767068.64	1305616.17	данные отсутствуют	данные отсутствуют
17250	766907.62	1305734.99	данные отсутствуют	данные отсутствуют
17251	766899.96	1305725.33	данные отсутствуют	данные отсутствуют
17252	766881.65	1305697.84	данные отсутствуют	данные отсутствуют
17253	766870.67	1305680.54	данные отсутствуют	данные отсутствуют
17254	766854.01	1305652.01	данные отсутствуют	данные отсутствуют
17255	766841.51	1305619.07	данные отсутствуют	данные отсутствуют
Государственный регистратор			ФГИС ЕГРН	
полное наименование должности			подпись	
			инициалы, фамилия	

М.П.

Земельный участок				
(вид объекта недвижимости)				
Лист № ____ Раздела 4.2		Всего листов раздела 4.2 : ____		Всего разделов: ____
15.11.2021 № 99/2021/430683280				
Кадастровый номер:			02:17:000000:470(единое землепользование)	
Номер точки	Координаты, м		Описание закрепления на местности	Средняя квадратическая погрешность определения координат характерных точек границы части земельного участка, м
	X	Y		
1	2	3	4	5
17256	766835.05	1305586.67	данные отсутствуют	данные отсутствуют
17257	766834.01	1305553.66	данные отсутствуют	данные отсутствуют
17258	766838.42	1305520.92	данные отсутствуют	данные отсутствуют
17259	766848.15	1305489.36	данные отсутствуют	данные отсутствуют
17260	766862.95	1305459.82	данные отсутствуют	данные отсутствуют
17261	766882.41	1305433.13	данные отсутствуют	данные отсутствуют
17262	766905.99	1305410	данные отсутствуют	данные отсутствуют
17263	766933.06	1305391.07	данные отсутствуют	данные отсутствуют
17264	766962.88	1305376.86	данные отсутствуют	данные отсутствуют
17265	766996.74	1305366.95	данные отсутствуют	данные отсутствуют
17266	767029.56	1305363.2	данные отсутствуют	данные отсутствуют
17267	780012.27	1306472	данные отсутствуют	данные отсутствуют
17268	780136.91	1306465.61	данные отсутствуют	данные отсутствуют
17269	780135.92	1306465.97	данные отсутствуют	данные отсутствуют
17270	780107.23	1306480.27	данные отсутствуют	данные отсутствуют
17271	780080.69	1306496.89	данные отсутствуют	данные отсутствуют
17272	780058.04	1306508.04	данные отсутствуют	данные отсутствуют
Государственный регистратор			ФГИС ЕГРН	
полное наименование должности			подпись	
			инициалы, фамилия	

М.П.

Земельный участок				
(вид объекта недвижимости)				
Лист № ____ Раздела 4.2		Всего листов раздела 4.2 : ____		Всего разделов: ____
15.11.2021 № 99/2021/430683280				
Кадастровый номер:			02:17:000000:470(единое землепользование)	
Номер точки	Координаты, м		Описание закрепления на местности	Средняя квадратическая погрешность определения координат характерных точек границы части земельного участка, м
	X	Y		
1	2	3	4	5
17273	780023.76	1306519.89	данные отсутствуют	данные отсутствуют
17274	780004.67	1306527.12	данные отсутствуют	данные отсутствуют
17275	779981.29	1306536.65	данные отсутствуют	данные отсутствуют
17276	779949.55	1306545.79	данные отсутствуют	данные отсутствуют
17277	779916.74	1306549.58	данные отсутствуют	данные отсутствуют
17278	779888	1306549.28	данные отсутствуют	данные отсутствуют
17279	779855.35	1306544.24	данные отсутствуют	данные отсутствуют
17280	779823.55	1306534.48	данные отсутствуют	данные отсутствуют
17281	779816.46	1306531.23	данные отсутствуют	данные отсутствуют
17282	781143.33	1306256.77	данные отсутствуют	данные отсутствуют
17282	781143.33	1306256.77	данные отсутствуют	данные отсутствуют
17283	781132.12	1306254.57	данные отсутствуют	данные отсутствуют
17284	781147.44	1306257	данные отсутствуют	данные отсутствуют
17285	780915.44	1306222.23	данные отсутствуют	данные отсутствуют
17285	780915.44	1306222.23	данные отсутствуют	данные отсутствуют
17286	780903.83	1306221.28	данные отсутствуют	данные отсутствуют
17287	780922.72	1306221.96	данные отсутствуют	данные отсутствуют
Государственный регистратор			ФГИС ЕГРН	
полное наименование должности			подпись	
			инициалы, фамилия	

М.П.

Земельный участок				
(вид объекта недвижимости)				
Лист № ____ Раздела 4.2		Всего листов раздела 4.2 : ____		Всего разделов: ____
15.11.2021 № 99/2021/430683280				
Кадастровый номер:			02:17:000000:470(единое землепользование)	
Номер точки	Координаты, м		Описание закрепления на местности	Средняя квадратическая погрешность определения координат характерных точек границы части земельного участка, м
	X	Y		
1	2	3	4	5
17288	780760.96	1306151	данные отсутствуют	данные отсутствуют
17289	780857.52	1306224.15	данные отсутствуют	данные отсутствуют
17290	780837.88	1306237.4	данные отсутствуют	данные отсутствуют
17291	780808.1	1306251.7	данные отсутствуют	данные отсутствуют
17292	780776.93	1306267.05	данные отсутствуют	данные отсутствуют
17293	780748.99	1306285.24	данные отсутствуют	данные отсутствуют
17294	780728.27	1306296.7	данные отсутствуют	данные отсутствуют
17295	780699.98	1306308.6	данные отсутствуют	данные отсутствуют
17296	780677.07	1306326.75	данные отсутствуют	данные отсутствуют
17297	780649.38	1306344.75	данные отсутствуют	данные отсутствуют
17298	780626.05	1306355.96	данные отсутствуют	данные отсутствуют
17299	780595.33	1306367.94	данные отсутствуют	данные отсутствуют
17300	780567.52	1306376.14	данные отсутствуют	данные отсутствуют
17301	780545.99	1306381.12	данные отсутствуют	данные отсутствуют
17302	780520.23	1306385.88	данные отсутствуют	данные отсутствуют
17303	780489.39	1306393.56	данные отсутствуют	данные отсутствуют
17304	780462.25	1306402.16	данные отсутствуют	данные отсутствуют
Государственный регистратор			ФГИС ЕГРН	
полное наименование должности			подпись	
			инициалы, фамилия	

М.П.

Раздел 4.2

Выписка из Единого государственного реестра недвижимости об объекте недвижимости
Сведения о частях земельного участка

Земельный участок				
(вид объекта недвижимости)				
Лист № ____ Раздела 4.2		Всего листов раздела 4.2 : ____		Всего разделов: ____
15.11.2021 № 99/2021/430683280				
Кадастровый номер:			02:17:000000:470(единое землепользование)	
Номер точки	Координаты, м		Описание закрепления на местности	Средняя квадратическая погрешность определения координат характерных точек границы части земельного участка, м
	X	Y		
1	2	3	4	5
17305	780430.02	1306409.4	данные отсутствуют	данные отсутствуют
17306	780397.03	1306413.91	данные отсутствуют	данные отсутствуют
17307	780367.37	1306416.34	данные отсутствуют	данные отсутствуют
17308	780345.58	1306415.69	данные отсутствуют	данные отсутствуют
17309	780325.15	1306413.51	данные отсутствуют	данные отсутствуют
17310	780299.28	1306418.23	данные отсутствуют	данные отсутствуют
17311	780278.99	1306422.67	данные отсутствуют	данные отсутствуют
17312	780258.38	1306428.85	данные отсутствуют	данные отсутствуют
17313	780232.5	1306436.01	данные отсутствуют	данные отсутствуют
17314	780201.21	1306446.6	данные отсутствуют	данные отсутствуют
17315	780181.02	1306450.85	данные отсутствуют	данные отсутствуют
17316	780180.82	1306450.91	данные отсутствуют	данные отсутствуют
17317	780622	1306123.74	данные отсутствуют	данные отсутствуют
17318	780624.55	1306123.37	данные отсутствуют	данные отсутствуют
17319	780642.01	1306116.26	данные отсутствуют	данные отсутствуют
17320	780659.18	1306105.39	данные отсутствуют	данные отсутствуют
17321	780672.93	1306088.84	данные отсутствуют	данные отсутствуют
Государственный регистратор			ФГИС ЕГРН	
полное наименование должности			подпись	
			инициалы, фамилия	

М.П.

Земельный участок				
(вид объекта недвижимости)				
Лист № ____ Раздела 4.2		Всего листов раздела 4.2 : ____		Всего разделов: ____
15.11.2021 № 99/2021/430683280				
Кадастровый номер:			02:17:000000:470(единое землепользование)	
Номер точки	Координаты, м		Описание закрепления на местности	Средняя квадратическая погрешность определения координат характерных точек границы части земельного участка, м
	X	Y		
1	2	3	4	5
17322	780679.26	1306079.09	данные отсутствуют	данные отсутствуют
17323	780701.05	1306069.59	данные отсутствуют	данные отсутствуют
17324	780701.67	1306069.54	данные отсутствуют	данные отсутствуют
17325	780718.66	1306068.7	данные отсутствуют	данные отсутствуют
17326	782344.07	1305886.69	данные отсутствуют	данные отсутствуют
17326	782344.07	1305886.69	данные отсутствуют	данные отсутствуют
17327	782356.57	1305896.73	данные отсутствуют	данные отсутствуют
17328	782359.33	1305900.55	данные отсутствуют	данные отсутствуют
17329	782373.23	1305903.05	данные отсутствуют	данные отсутствуют
17330	782380.01	1305900.47	данные отсутствуют	данные отсутствуют
17331	782382.24	1306102.63	данные отсутствуют	данные отсутствуют
17332	782379.83	1306102.94	данные отсутствуют	данные отсутствуют
17333	782346.84	1306101.3	данные отсутствуют	данные отсутствуют
17334	782323.93	1306097.39	данные отсутствуют	данные отсутствуют
17335	782296.55	1306095.85	данные отсутствуют	данные отсутствуют
17336	782272.93	1306100.41	данные отсутствуют	данные отсутствуют
17337	782248.03	1306122.12	данные отсутствуют	данные отсутствуют
Государственный регистратор			ФГИС ЕГРН	
полное наименование должности			подпись	
			инициалы, фамилия	

М.П.

Раздел 4.2

Выписка из Единого государственного реестра недвижимости об объекте недвижимости
Сведения о частях земельного участка

Земельный участок				
(вид объекта недвижимости)				
Лист № ____ Раздела 4.2		Всего листов раздела 4.2 : ____		Всего разделов: ____
15.11.2021 № 99/2021/430683280				
Кадастровый номер:			02:17:000000:470(единое землепользование)	
Номер точки	Координаты, м		Описание закрепления на местности	Средняя квадратическая погрешность определения координат характерных точек границы части земельного участка, м
	X	Y		
1	2	3	4	5
17338	782219.9	1306139.43	данные отсутствуют	данные отсутствуют
17339	782188.75	1306154.19	данные отсутствуют	данные отсутствуют
17340	782172.02	1306166.43	данные отсутствуют	данные отсутствуют
17341	782148.11	1306182.02	данные отсутствуют	данные отсутствуют
17342	782103.79	1306206.59	данные отсутствуют	данные отсутствуют
17343	782084.15	1306216.12	данные отсутствуют	данные отсутствуют
17344	782035.42	1306233.8	данные отсутствуют	данные отсутствуют
17345	782015.77	1306239.69	данные отсутствуют	данные отсутствуют
17346	781977.15	1306251.5	данные отсутствуют	данные отсутствуют
17347	781945.2	1306259.91	данные отсутствуют	данные отсутствуют
17348	781912.31	1306262.94	данные отсутствуют	данные отсутствуют
17349	781879.37	1306260.52	данные отсутствуют	данные отсутствуют
17350	781844.21	1306255.32	данные отсутствуют	данные отсутствуют
17351	781814.21	1306255.96	данные отсутствуют	данные отсутствуют
17352	781778.56	1306259.6	данные отсутствуют	данные отсутствуют
17353	781745.53	1306259.9	данные отсутствуют	данные отсутствуют
17354	781712.9	1306254.76	данные отсутствуют	данные отсутствуют
Государственный регистратор			ФГИС ЕГРН	
полное наименование должности			подпись	
			инициалы, фамилия	

М.П.

Земельный участок				
(вид объекта недвижимости)				
Лист № ____ Раздела 4.2		Всего листов раздела 4.2 : ____		Всего разделов: ____
15.11.2021 № 99/2021/430683280				
Кадастровый номер:			02:17:000000:470(единое землепользование)	
Номер точки	Координаты, м		Описание закрепления на местности	Средняя квадратическая погрешность определения координат характерных точек границы части земельного участка, м
	X	Y		
1	2	3	4	5
17355	781681.56	1306244.31	данные отсутствуют	данные отсутствуют
17356	781656.7	1306233.59	данные отсутствуют	данные отсутствуют
17357	781632.48	1306227.28	данные отсутствуют	данные отсутствуют
17358	781600.92	1306225.51	данные отсутствуют	данные отсутствуют
17359	781580.13	1306231.33	данные отсутствуют	данные отсутствуют
17360	781548.9	1306242.08	данные отсутствуют	данные отсутствуют
17361	781526.69	1306246.91	данные отсутствуют	данные отсутствуют
17362	781493.76	1306249.51	данные отсутствуют	данные отсутствуют
17363	781460.85	1306246.65	данные отсутствуют	данные отсутствуют
17364	781436.37	1306244.63	данные отсутствуют	данные отсутствуют
17365	781403.34	1306245.24	данные отсутствуют	данные отсутствуют
17366	781370.89	1306240.45	данные отсутствуют	данные отсутствуют
17367	781343.67	1306237.04	данные отсутствуют	данные отсутствуют
17368	781318.7	1306242.23	данные отсутствуют	данные отсутствуют
17369	781292.16	1306245.36	данные отсутствуют	данные отсутствуют
17370	781272.3	1306248.35	данные отсутствуют	данные отсутствуют
17371	781239.77	1306254.05	данные отсутствуют	данные отсутствуют
Государственный регистратор			ФГИС ЕГРН	
полное наименование должности			подпись	
			инициалы, фамилия	

М.П.

Раздел 4.2

Выписка из Единого государственного реестра недвижимости об объекте недвижимости
Сведения о частях земельного участка

Земельный участок				
(вид объекта недвижимости)				
Лист № ____ Раздела 4.2		Всего листов раздела 4.2 : ____		Всего разделов: ____
15.11.2021 № 99/2021/430683280				
Кадастровый номер:			02:17:000000:470(единое землепользование)	
Номер точки	Координаты, м		Описание закрепления на местности	Средняя квадратическая погрешность определения координат характерных точек границы части земельного участка, м
	X	Y		
1	2	3	4	5
17372	781196.98	1306256.96	данные отсутствуют	данные отсутствуют
17373	781186.83	1306257.39	данные отсутствуют	данные отсутствуют
17374	781287.26	1306229	данные отсутствуют	данные отсутствуют
17375	781588.27	1306102	данные отсутствуют	данные отсутствуют
17376	781695.04	1306034.69	данные отсутствуют	данные отсутствуют
17377	781705.56	1306039.65	данные отсутствуют	данные отсутствуют
17378	781722.06	1306039.63	данные отсутствуют	данные отсутствуют
17379	781736.85	1306037.11	данные отсутствуют	данные отсутствуют
17380	781745.63	1306041.5	данные отсутствуют	данные отсутствуют
17381	781750.88	1306054.68	данные отсутствуют	данные отсутствуют
17382	781760.24	1306060.44	данные отсутствуют	данные отсутствуют
17383	781783.94	1306058.26	данные отсутствуют	данные отсутствуют
17384	781793.38	1306037.5	данные отсутствуют	данные отсутствуют
17385	781806.41	1306034.53	данные отсутствуют	данные отсутствуют
17386	781823.27	1306042.84	данные отсутствуют	данные отсутствуют
17387	781836.36	1306039.1	данные отсутствуют	данные отсутствуют
17388	781846.01	1306043.93	данные отсутствуют	данные отсутствуют
Государственный регистратор			ФГИС ЕГРН	
полное наименование должности			подпись	
			инициалы, фамилия	

М.П.

Земельный участок				
(вид объекта недвижимости)				
Лист № ____ Раздела 4.2		Всего листов раздела 4.2 : ____		Всего разделов: ____
15.11.2021 № 99/2021/430683280				
Кадастровый номер:			02:17:000000:470(единое землепользование)	
Номер точки	Координаты, м		Описание закрепления на местности	Средняя квадратическая погрешность определения координат характерных точек границы части земельного участка, м
	X	Y		
1	2	3	4	5
17389	781858.96	1306055.86	данные отсутствуют	данные отсутствуют
17390	781872.59	1306052.28	данные отсутствуют	данные отсутствуют
17391	781881.7	1306044.3	данные отсутствуют	данные отсутствуют
17392	781890.4	1306046.24	данные отсутствуют	данные отсутствуют
17393	781896.65	1306060.41	данные отсутствуют	данные отсутствуют
17394	781910.44	1306062.95	данные отсутствуют	данные отсутствуют
17395	781941.56	1306051.94	данные отсутствуют	данные отсутствуют
17396	781968.27	1306045.41	данные отсутствуют	данные отсутствуют
17397	782006.82	1306031.67	данные отсутствуют	данные отсутствуют
17398	782022.7	1306022.87	данные отсутствуют	данные отсутствуют
17399	782066.08	1305978.9	данные отсутствуют	данные отсутствуют
17400	782079.22	1305972.09	данные отсутствуют	данные отсутствуют
17401	782103.57	1305973.23	данные отсутствуют	данные отсутствуют
17402	782117.01	1305966.91	данные отсутствуют	данные отсутствуют
17403	782117.43	1305967	данные отсутствуют	данные отсутствуют
17404	782118.68	1305966.12	данные отсутствуют	данные отсутствуют
17405	782129.51	1305961.02	данные отсутствуют	данные отсутствуют
Государственный регистратор			ФГИС ЕГРН	
полное наименование должности			подпись	
			инициалы, фамилия	

М.П.

Земельный участок				
(вид объекта недвижимости)				
Лист № ____ Раздела 4.2		Всего листов раздела 4.2 : ____		Всего разделов: ____
15.11.2021 № 99/2021/430683280				
Кадастровый номер:			02:17:000000:470(единое землепользование)	
Номер точки	Координаты, м		Описание закрепления на местности	Средняя квадратическая погрешность определения координат характерных точек границы части земельного участка, м
	X	Y		
1	2	3	4	5
17406	782132.58	1305956.59	данные отсутствуют	данные отсутствуют
17407	782303.84	1305892.8	данные отсутствуют	данные отсутствуют
17408	782304.11	1305892.74	данные отсутствуют	данные отсутствуют
17409	782326.16	1305886.9	данные отсутствуют	данные отсутствуют
17410	782339.27	1305884.41	данные отсутствуют	данные отсутствуют
17411	780654.01	1306104	данные отсутствуют	данные отсутствуют
17412	780668.39	1306089.62	данные отсутствуют	данные отсутствуют
17413	780657.03	1306103.29	данные отсутствуют	данные отсутствуют
17414	780640.52	1306113.65	данные отсутствуют	данные отсутствуют
17415	780623.6	1306120.52	данные отсутствуют	данные отсутствуют
17416	780621.84	1306120.77	данные отсутствуют	данные отсутствуют
17417	782018.69	1306021.89	данные отсутствуют	данные отсутствуют
17418	782005.5	1306028.97	данные отсутствуют	данные отсутствуют
17419	781967.34	1306042.56	данные отсутствуют	данные отсутствуют
17420	781940.63	1306049.09	данные отсутствуют	данные отсутствуют
17421	781909.83	1306059.99	данные отсутствуют	данные отсутствуют
17422	781898.04	1306057.63	данные отсутствуют	данные отсутствуют
Государственный регистратор			ФГИС ЕГРН	
полное наименование должности			подпись	
			инициалы, фамилия	

М.П.

Земельный участок				
(вид объекта недвижимости)				
Лист № ____ Раздела 4.2		Всего листов раздела 4.2: ____		Всего разделов: ____
15.11.2021 № 99/2021/430683280				
Кадастровый номер:			02:17:000000:470(единое землепользование)	
Номер точки	Координаты, м		Описание закрепления на местности	Средняя квадратическая погрешность определения координат характерных точек границы части земельного участка, м
	X	Y		
1	2	3	4	5
17423	781893.24	1306046.71	данные отсутствуют	данные отсутствуют
17424	781878.4	1306043.2	данные отсутствуют	данные отсутствуют
17425	781870.88	1306049.78	данные отсутствуют	данные отсутствуют
17426	781859.06	1306052.74	данные отсутствуют	данные отсутствуют
17427	781847.57	1306041.36	данные отсутствуют	данные отсутствуют
17428	781840.56	1306038.12	данные отсутствуют	данные отсутствуют
17429	781828.68	1306038.18	данные отсутствуют	данные отсутствуют
17430	781823.02	1306039.79	данные отсутствуют	данные отсутствуют
17431	781806.28	1306031.49	данные отсутствуют	данные отсутствуют
17432	781790.95	1306035.58	данные отсутствуют	данные отсутствуют
17433	781781.58	1306056.19	данные отсутствуют	данные отсутствуют
17434	781760.56	1306057.41	данные отсутствуют	данные отсутствуют
17435	781752.93	1306052.43	данные отсутствуют	данные отсутствуют
17436	781747.5	1306039.08	данные отсутствуют	данные отсутствуют
17437	781736.83	1306034.07	данные отсутствуют	данные отсутствуют
17438	781721.68	1306036.65	данные отсутствуют	данные отсутствуют
17439	781705.9	1306036.65	данные отсутствуют	данные отсутствуют
Государственный регистратор			ФГИС ЕГРН	
полное наименование должности			подпись	
			инициалы, фамилия	

М.П.

Раздел 4.2

Выписка из Единого государственного реестра недвижимости об объекте недвижимости
Сведения о частях земельного участка

Земельный участок				
(вид объекта недвижимости)				
Лист № ____ Раздела 4.2		Всего листов раздела 4.2: ____		Всего разделов: ____
15.11.2021 № 99/2021/430683280				
Кадастровый номер:			02:17:000000:470(единое землепользование)	
Номер точки	Координаты, м		Описание закрепления на местности	Средняя квадратическая погрешность определения координат характерных точек границы части земельного участка, м
	X	Y		
1	2	3	4	5
17440	781698.15	1306032.92	данные отсутствуют	данные отсутствуют
17441	782113.01	1305965.57	данные отсутствуют	данные отсутствуют
17441	782113.01	1305965.57	данные отсутствуют	данные отсутствуют
17442	782102.65	1305970.35	данные отсутствуют	данные отсутствуют
17443	782078.2	1305969.24	данные отсутствуют	данные отсутствуют
17444	782067.56	1305974.85	данные отсутствуют	данные отсутствуют
17445	782360.52	1305897.73	данные отсутствуют	данные отсутствуют
17445	782360.52	1305897.73	данные отсутствуют	данные отсутствуют
17446	782359.11	1305895.69	данные отсутствуют	данные отсутствуют
17447	782380.97	1305895.7	данные отсутствуют	данные отсутствуют
17448	782372.45	1305900.12	данные отсутствуют	данные отсутствуют
17449	782308.2	1305888.55	данные отсутствуют	данные отсутствуют
17449	782308.2	1305888.55	данные отсутствуют	данные отсутствуют
17450	782333.6	1305882.44	данные отсутствуют	данные отсутствуют
17451	782325.45	1305883.99	данные отсутствуют	данные отсутствуют
Государственный регистратор			ФГИС ЕГРН	
полное наименование должности			подпись	
			инициалы, фамилия	

М.П.