

**Акционерное общество
«Научно-исследовательский и проектный институт гражданского
строительства, благоустройства и городского дизайна «Моспроект-3»
АО «Моспроект-3»**



**Г Р У П П А К О М П А Н И Й
МОСПРОЕКТ-3**

Свидетельство № СРО-П-132-01022010 от 24.06.2019г.

Заказчик – Государственная компания «Российские автомобильные дороги»

***Строительство скоростной автомобильной дороги Казань –
Екатеринбург на участке Дюртюли – Ачит***

**этап 1.1 км 0 – км 90
Республика Башкортостан**

ПРОЕКТ МЕЖЕВАНИЯ ТЕРРИТОРИИ

**Материалы по обоснованию проекта межевания территории
Раздел 4. Материалы по обоснованию проекта межевания
территории. Пояснительная записка**

Том 2.4.17

**Часть 17. Материалы по обоснованию проекта межевания
территории. Приложения
Кадастровые выписки (кад.квартал 02:17:000000)**

8841-21-1.1-ПМТ- ПММО2.4.17

Акционерное общество
«Научно-исследовательский и проектный институт гражданского
строительства, благоустройства и городского дизайна «Моспроект-3»
АО «Моспроект-3»

*Строительство скоростной автомобильной дороги Казань –
Екатеринбург на участке Дюртюли – Ачит*
этап 1.1 км 0 – км 90
Республика Башкортостан

ПРОЕКТ МЕЖЕВАНИЯ ТЕРРИТОРИИ

**Материалы по обоснованию проекта межевания территории
Раздел 4. Материалы по обоснованию проекта межевания
территории. Пояснительная записка**

Том 2.4.17

**Часть 17. Материалы по обоснованию проекта межевания
территории. Приложения
Кадастровые выписки (кад.квартал 02:17:000000)**

8841-21-1.1-ПМТ- ПММО2.4.17

Руководитель Дирекции
по проектированию №2



Т.И. Гушляк

Комплексный главный
инженер проекта

А.В. Федосеев

2021

Согласовано		
Взам. инв. №		
Подпись и дата		
Инв. № подл.		



**СТРОИТЕЛЬСТВО СКОРОСТНОЙ АВТОМОБИЛЬНОЙ ДОРОГИ
КАЗАНЬ – ЕКАТЕРИНБУРГ НА УЧАСТКЕ ДЮРТЮЛИ – АЧИТ**

**Строительство скоростной автомобильной дороги Казань –
Екатеринбург на участке Дюртиули – Ачит
этап 1.1 км 0 – км 90
Республика Башкортостан**

**Проект межевания территории
Материалы по обоснованию проекта межевания территории
Раздел 4. Материалы по обоснованию проекта межевания
территории. Пояснительная записка**

Том 2.4.17

**Часть 17. Материалы по обоснованию проекта межевания территории.
Приложения
Кадастровые выписки (кад.квартал 02:17:000000)**

8841-21-1.1-ПМТ- ПММО2.4.17

Генеральный директор

Комплексный ГИП



Ю.А. Орленко

О.Н. Андреева

**Санкт-Петербург
2021**



ИНН 7710946388 КПП 770901001 ОГРН 1137746777871
Россия, 127006, г. Москва, Страстной бульвар, д. 9, эт. 3 пом. XV ком. 7
Тел.: +7 (495) 775-99-20, post@avtodor-eng.ru, www.avtodor-eng.ru

ПРОЕКТ МЕЖЕВАНИЯ ТЕРРИТОРИИ ЛИНЕЙНОГО ОБЪЕКТА

«Строительство скоростной автомобильной дороги Казань – Екатеринбург на участке Дюртили – Ачит», этап 1.1. км 0 – км 90, Республика Башкортостан»

**Материалы по обоснованию проекта межевания территории
Раздел 4. Материалы по обоснованию проекта межевания территории.
Пояснительная записка**

Том 2.4.17

**Часть 17. Материалы по обоснованию проекта межевания территории.
Приложения
Кадастровые выписки (кад.квартал 02:17:000000)**

8841-21-1.1-ПМТ- ПММО2.4.17

Генеральный директор

Начальник управления
территориального планирования



К.В. Могильный

Е.Ю. Погоньева

Москва 2021

СОСТАВ АВТОРСКОГО КОЛЛЕКТИВА
ПРОЕКТА МЕЖЕВАНИЯ ТЕРРИТОРИИ ЛИНЕЙНОГО ОБЪЕКТА
«Строительство скоростной автомобильной дороги Казань – Екатеринбург на участке
Дюртюли – Ачит», этап 1.1 км 0 – км 90, Республика Башкортостан»

Начальник управления
территориального планирования



(подпись)

Погоньева Е.Ю.


Начальник отдела
территориального планирования



(подпись)

Рачкова Е.С.


Главный специалист отдела
территориального планирования



(подпись)

Копейкина О.М.

Главный специалист отдела подготовки
исходно-разрешительной документации



(подпись)

Минубаева Ю.Р.

Ведущий специалист отдела
территориального планирования



(подпись)

Жарикова М.С.

Специалист отдела подготовки
исходно-разрешительной документации



(подпись)

Янин Т.С.

СОДЕРЖАНИЕ

1. Состав документации по планировке территории (лист 1 – лист 14).....7
2. Выписка из Единого государственного реестра недвижимости об объекте недвижимости на земельный участок с кадастровым номером 02:17:000000:536.....21
3. Выписка из Единого государственного реестра недвижимости об объекте недвижимости на земельный участок с кадастровым номером 02:17:000000:892.....331

**Строительство скоростной автомобильной дороги Казань –
Екатеринбург на участке Дюртюли – Ачит**

Номер тома	Обозначение	Наименование	Примечание
Строительство скоростной автомобильной дороги Казань – Екатеринбург на участке Дюртюли – Ачит», этап 1.1 км 0 – км 90, Республика Башкортостан			
Проект планировки территории			
1. Основная часть проекта планировки территории			
Раздел 1. «Проект планировки территории. Графическая часть»			
Том 1.1.1	8841-21-1.1-ППТ-ППОЧ1.1.1	Часть 1. Чертежи красных линий. Муниципальный район Дюртюлинский район	АО «Петербургские дороги»
Том 1.1.2	8841-21-1.1-ППТ-ППОЧ1.1.2	Часть 2. Чертежи красных линий. Муниципальный район Бураевский район	АО «Петербургские дороги»
Том 1.1.3	8841-21-1.1-ППТ-ППОЧ1.1.3	Часть 3. Чертежи границ зон планируемого размещения линейных объектов, совмещенный с чертежом границ зон планируемого размещения линейных объектов, подлежащих реконструкции в связи с изменением их местоположения (автомобильных дорог). Муниципальный район Дюртюлинский район	АО «Петербургские дороги»
Том 1.1.4	8841-21-1.1-ППТ-ППОЧ1.1.4	Часть 4. Чертежи границ зон планируемого размещения линейных объектов, совмещенный с чертежом границ зон планируемого размещения линейных объектов, подлежащих реконструкции в связи с изменением их местоположения (автомобильных дорог). Муниципальный район Бураевский район	АО «Петербургские дороги»
Том 1.1.5	8841-21-1.1-ППТ-ППОЧ1.1.5	Часть 5. Чертежи границ зон планируемого размещения линейных объектов, подлежащих реконструкции в связи с изменением их местоположения (инженерных сетей и сооружений). Муниципальный район Дюртюлинский район	АО «Петербургские дороги»
Том 1.1.6	8841-21-1.1-ППТ-ППОЧ1.1.6	Часть 6. Чертежи границ зон планируемого размещения линейных объектов, подлежащих реконструкции в связи с изменением их местоположения (инженерных сетей и сооружений). Муниципальный район Бураевский район	АО «Петербургские дороги»

Согласовано

Взам. инв. №

Подпись и дата

Инв. № подл.

8841-21-1.1-СП

Изм.	Кол.уч.	Лист	№док.	Подпись	Дата
Разработал		Кудрявцева			10.21
Н.Контр.		Кузнецов			10.21
КГИП		Андреева			10.21

Состав документации
по планировке территории

Стадия	Лист	Листов
ДПТ	1	14



**Строительство скоростной автомобильной дороги Казань –
Екатеринбург на участке Дюряули – Ачит**

Раздел 2. «Положение о размещении линейных объектов»

Том 1.2.1	8841-21-1.1-ППТ- ППОЧ1.2.1	Часть 1. Положение о размещении линейных объектов	АО «Петербургские дороги»
-----------	-------------------------------	--	---------------------------------

2. Материалы по обоснованию проекта планировки территории

**Раздел 3. «Материалы по обоснованию проекта планировки территории.
Графическая часть»**

Том 2.3.1	8841-21-1.1-ППТ- ППМО2.3.1	Часть 1. Схема расположения элементов планировочной структуры. Схема использования территории в период подготовки проекта планировки территории. Муниципальный район Дюряулинский район	АО «Петербургские дороги»
Том 2.3.2	8841-21-1.1-ППТ- ППМО2.3.2	Часть 2. Схема расположения элементов планировочной структуры. Схема использования территории в период подготовки проекта планировки территории. Муниципальный район Бураевский район	АО «Петербургские дороги»
Том 2.3.3	8841-21-1.1-ППТ- ППМО2.3.3	Часть 3. Схема организации улично-дорожной сети и движения транспорта. Муниципальный район Дюряулинский район	АО «Петербургские дороги»
Том 2.3.4	8841-21-1.1-ППТ- ППМО2.3.4	Часть 4. Схема организации улично-дорожной сети и движения транспорта. Муниципальный район Бураевский район	АО «Петербургские дороги»
Том 2.3.5	8841-21-1.1-ППТ- ППМО2.3.5	Часть 5. Схема вертикальной планировки территории. Схема инженерной подготовки и инженерной защиты территории. Муниципальный район Дюряулинский район	АО «Петербургские дороги»
Том 2.3.6	8841-21-1.1-ППТ- ППМО2.3.6	Часть 6. Схема вертикальной планировки территории. Схема инженерной подготовки и инженерной защиты территории. Муниципальный район Бураевский район	АО «Петербургские дороги»
Том 2.3.7	8841-21-1.1-ППТ- ППМО2.3.7	Часть 7. Схема границ зон с особыми условиями использования территорий, особо охраняемых природных территорий, лесничеств, границ территорий объектов культурного наследия. Схема границ территорий, подверженных риску возникновения чрезвычайных ситуаций природного и техногенного характера (пожар, взрыв, химическое, радиоактивное заражение, затопление, подтопление, оползень, карсты, эрозия и т.д. Муниципальный район Дюряулинский район	АО «Петербургские дороги»

Инов. № подл.	Подпись и дата	Взам. инв. №

Изм.	Кол.уч.	Лист	№ док.	Подпись	Дата	8841-21-1.1-СП	Лист 2
------	---------	------	--------	---------	------	----------------	-----------

**Строительство скоростной автомобильной дороги Казань –
Екатеринбург на участке Дюртюли – Ачит**

Том 2.3.8	8841-21-1.1-ППТ- ППМО2.3.8	Часть 8. Схема границ зон с особыми условиями использования территорий, особо охраняемых природных территорий, лесничеств, границ территорий объектов культурного наследия. Схема границ территорий, подверженных риску возникновения чрезвычайных ситуаций природного и техногенного характера (пожар, взрыв, химическое, радиоактивное заражение, затопление, подтопление, оползень, карсты, эрозия и т.д. Муниципальный район Бураевский район	АО «Петербургские дороги»
Том 2.3.9	8841-21-1.1-ППТ- ППМО2.3.9	Часть 9. Схема конструктивных и планировочных решений. Муниципальный район Дюртюлинский район	АО «Петербургские дороги»
Том 2.3.10	8841-21-1.1-ППТ- ППМО2.3.10	Часть 10. Схема конструктивных и планировочных решений. Муниципальный район Бураевский район	АО «Петербургские дороги»

**Раздел 4. «Материалы по обоснованию проекта планировки территории.
Пояснительная записка»**

Том 2.4.1	8841-21-1.1-ППТ- ППМО2.4.1	Часть 1. Пояснительная записка	АО «Петербургские дороги»
-----------	-------------------------------	---------------------------------------	------------------------------

Проект межевания территории

1. Основная часть проекта межевания территории

Раздел 1. «Проект межевания территории. Графическая часть»

Том 1.1.1	8841-21-1.1-ПМТ- ПМОЧ1.1.1	Часть 1. Проект межевания территории. Графическая часть. Сельское поселение Такарликовский сельсовет муниципального района Дюртюлинского района	АО «Петербургские дороги»/ ООО «Автомобиль-Инжиниринг»
Том 1.1.2	8841-21-1.1-ПМТ- ПМОЧ1.1.2	Часть 2. Проект межевания территории. Графическая часть. Сельское поселение Таймурзинский сельсовет муниципального района Дюртюлинского района	АО «Петербургские дороги»/ ООО «Автомобиль-Инжиниринг»
Том 1.1.3	8841-21-1.1-ПМТ- ПМОЧ1.1.3	Часть 3. Проект межевания территории. Графическая часть. Сельское поселение Суккуловский сельсовет муниципального района Дюртюлинского района	АО «Петербургские дороги»/ ООО «Автомобиль-Инжиниринг»
Том 1.1.4	8841-21-1.1-ПМТ- ПМОЧ1.1.4	Часть 4. Проект межевания территории. Графическая часть. Сельское поселение Учпилинский сельсовет муниципального района Дюртюлинского района	АО «Петербургские дороги»/ ООО «Автомобиль-Инжиниринг»
Том 1.1.5	8841-21-1.1-ПМТ- ПМОЧ1.1.5	Часть 5. Проект межевания территории. Графическая часть. Сельское поселение Староянтузовский сельсовет муниципального района Дюртюлинского района	АО «Петербургские дороги»/ ООО «Автомобиль-Инжиниринг»

Изм.	Кол.уч.	Лист	№ док.	Подпись	Дата

8841-21-1.1-СП

Лист

3

**Строительство скоростной автомобильной дороги Казань –
Екатеринбург на участке Дюртюли – Ачит**

Том 1.1.6	8841-21-1.1-ПМТ-ПМОЧ1.1.6	Часть 6. Проект межевания территории. Графическая часть. Сельское поселение Вострецовский сельсовет муниципального района Бураевского района	АО «Петербургские дороги»/ ООО «Автодор-Инжиниринг»
Том 1.1.7	8841-21-1.1-ПМТ-ПМОЧ1.1.7	Часть 7. Проект межевания территории. Графическая часть. Сельское поселение Бардаковский сельсовет муниципального района Бураевского района	АО «Петербургские дороги»/ ООО «Автодор-Инжиниринг»
Том 1.1.8	8841-21-1.1-ПМТ-ПМОЧ1.1.8	Часть 8. Проект межевания территории. Графическая часть. Сельское поселение Каинлыковский сельсовет муниципального района Бураевского района	АО «Петербургские дороги»/ ООО «Автодор-Инжиниринг»
Том 1.1.9	8841-21-1.1-ПМТ-ПМОЧ1.1.9	Часть 9. Проект межевания территории. Графическая часть. Сельское поселение Кушманаковский сельсовет муниципального района Бураевского района	АО «Петербургские дороги»/ ООО «Автодор-Инжиниринг»
Том 1.1.10	8841-21-1.1-ПМТ-ПМОЧ1.1.10	Часть 10. Проект межевания территории. Графическая часть. Сельское поселение Бураевский сельсовет муниципального района Бураевского района	АО «Петербургские дороги»/ ООО «Автодор-Инжиниринг»
Том 1.1.11	8841-21-1.1-ПМТ-ПМОЧ1.1.11	Часть 11. Проект межевания территории. Графическая часть. Сельское поселение Кузбаевский сельсовет муниципального района Бураевского района	АО «Петербургские дороги»/ ООО «Автодор-Инжиниринг»
Том 1.1.12	8841-21-1.1-ПМТ-ПМОЧ1.1.12	Часть 12. Проект межевания территории. Графическая часть. Сельское поселение Ваньшевский сельсовет муниципального района Бураевского района	АО «Петербургские дороги»/ ООО «Автодор-Инжиниринг»
Том 1.1.13	8841-21-1.1-ПМТ-ПМОЧ1.1.13	Часть 13. Проект межевания территории. Графическая часть. Сельское поселение Тепляковский сельсовет муниципального района Бураевского района	АО «Петербургские дороги»/ ООО «Автодор-Инжиниринг»
Раздел 2. «Проект межевания территории. Текстовая часть»			
Том 1.2.1	8841-21-1.1-ПМТ-ПМОЧ1.2.1	Часть 1. Проект межевания территории. Текстовая часть	АО «Петербургские дороги»/ ООО «Автодор-Инжиниринг»
Том 1.2.2	8841-21-1.1-ПМТ-ПМОЧ1.2.2.	Часть 2. Проект межевания территории. Текстовая часть	АО «Петербургские дороги»/ ООО «Автодор-Инжиниринг»

Инв. № подл.	Подпись и дата	Взам. инв. №	

Изм.	Кол.уч.	Лист	№ док.	Подпись	Дата

8841-21-1.1-СП

Лист

4

**Строительство скоростной автомобильной дороги Казань –
Екатеринбург на участке Дюртюли – Ачит**

2. Материалы по обоснованию проекта межевания территории

**Раздел 3. «Материалы по обоснованию проекта межевания территории.
Графическая часть»**

Том 2.3.1	8841-21-1.1-ПМТ-ПММО.2.3.1	Часть 1. Материалы по обоснованию проекта межевания территории. Графическая часть. Сельское поселение Такарликовский сельсовет муниципального района Дюртюлинского района	АО «Петербургские дороги»/ ООО «Автодор-Инжиниринг»
Том 2.3.2	8841-21-1.1-ПМТ-ПММО.2.3.2	Часть 2. Материалы по обоснованию проекта межевания территории. Графическая часть. Сельское поселение Таймурзинский сельсовет муниципального района Дюртюлинского района	АО «Петербургские дороги»/ ООО «Автодор-Инжиниринг»
Том 2.3.3	8841-21-1.1-ПМТ-ПММО.2.3.3	Часть 3. Материалы по обоснованию проекта межевания территории. Графическая часть. Сельское поселение Суккуловский сельсовет муниципального района Дюртюлинского района	АО «Петербургские дороги»/ ООО «Автодор-Инжиниринг»
Том 2.3.4	8841-21-1.1-ПМТ-ПММО.2.3.4	Часть 4. Материалы по обоснованию проекта межевания территории. Графическая часть. Сельское поселение Учпилинский сельсовет муниципального района Дюртюлинского района	АО «Петербургские дороги»/ ООО «Автодор-Инжиниринг»
Том 2.3.5	8841-21-1.1-ПМТ-ПММО.2.3.5	Часть 5. Материалы по обоснованию проекта межевания территории. Графическая часть. Сельское поселение Староянтузовский сельсовет муниципального района Дюртюлинского района	АО «Петербургские дороги»/ ООО «Автодор-Инжиниринг»
Том 2.3.6	8841-21-1.1-ПМТ-ПММО.2.3.6	Часть 6. Материалы по обоснованию проекта межевания территории. Графическая часть. Сельское поселение Вострецовский сельсовет муниципального района Бураевского района	АО «Петербургские дороги»/ ООО «Автодор-Инжиниринг»
Том 2.3.7	8841-21-1.1-ПМТ-ПММО.2.3.7	Часть 7. Материалы по обоснованию проекта межевания территории. Графическая часть. Сельское поселение Бардаковский сельсовет муниципального района Бураевского района	АО «Петербургские дороги»/ ООО «Автодор-Инжиниринг»
Том 2.3.8	8841-21-1.1-ПМТ-ПММО.2.3.8	Часть 8. Материалы по обоснованию проекта межевания территории. Графическая часть. Сельское поселение Каинлыковский сельсовет муниципального района Бураевского района	АО «Петербургские дороги»/ ООО «Автодор-Инжиниринг»
Том 2.3.9	8841-21-1.1-ПМТ-ПММО.2.3.9	Часть 9. Материалы по обоснованию проекта межевания территории. Графическая часть. Сельское поселение Кушманаковский сельсовет муниципального района Бураевского района	АО «Петербургские дороги»/ ООО «Автодор-Инжиниринг»

Интв. № подл.	Подпись и дата	Взам. инв. №

Изм.	Кол.уч.	Лист	№ док.	Подпись	Дата

8841-21-1.1-СП

Лист

5

**Строительство скоростной автомобильной дороги Казань –
Екатеринбург на участке Дюртюли – Ачит**

Том 2.3.10	8841-21-1.1-ПМТ-ПММО.2.3.10	Часть 10. Материалы по обоснованию проекта межевания территории. Графическая часть. Сельское поселение Бураевский сельсовет муниципального района Бураевского района	АО «Петербургские дороги»/ ООО «Автодор-Инжиниринг»
Том 2.3.11	8841-21-1.1-ПМТ-ПММО.2.3.11	Часть 11. Материалы по обоснованию проекта межевания территории. Графическая часть. Сельское поселение Кузбаевский сельсовет муниципального района Бураевского района	АО «Петербургские дороги»/ ООО «Автодор-Инжиниринг»
Том 2.3.12	8841-21-1.1-ПМТ-ПММО.2.3.12	Часть 12. Материалы по обоснованию проекта межевания территории. Графическая часть. Сельское поселение Ваньшевский сельсовет муниципального района Бураевского района	АО «Петербургские дороги»/ ООО «Автодор-Инжиниринг»
Том 2.3.13	8841-21-1.1-ПМТ-ПММО.2.3.13	Часть 13. Материалы по обоснованию проекта межевания территории. Графическая часть. Сельское поселение Тепляковский сельсовет муниципального района Бураевского района	АО «Петербургские дороги»/ ООО «Автодор-Инжиниринг»

**Раздел 4. «Материалы по обоснованию проекта межевания территории.
Пояснительная записка»**

Том 2.4.1	8841-21-1.1-ПМТ-ПММО2.4.1	Часть 1. Материалы по обоснованию проекта межевания территории. Пояснительная записка.	АО «Петербургские дороги»/ ООО «Автодор-Инжиниринг»
Том 2.4.2	8841-21-1.1-ПМТ-ПММО2.4.2	Часть 2. Материалы по обоснованию проекта межевания территории. Приложения (письма, приказы, распоряжения, иные материалы).	АО «Петербургские дороги»/ ООО «Автодор-Инжиниринг»
Том 2.4.3	8841-21-1.1-ПМТ-ПММО2.4.3	Часть 3. Материалы по обоснованию проекта межевания территории. Приложения. (письма, приказы, распоряжения, иные материалы)	АО «Петербургские дороги»/ ООО «Автодор-Инжиниринг»
Том 2.4.4	8841-21-1.1-ПМТ-ПММО2.4.4	Часть 4. Материалы по обоснованию проекта межевания территории. Приложения. (письма, приказы, распоряжения, иные материалы)	АО «Петербургские дороги»/ ООО «Автодор-Инжиниринг»

Материалы на электронном носителе Том 2.4.4 – Том 2.4.41

Том 2.4.5	8841-21-1.1-ПМТ-ПММО2.4.5	Часть 5. Материалы по обоснованию проекта межевания территории. Приложения Кадастровые выписки (кад.квартал 02:17:000000)	АО «Петербургские дороги»/ ООО «Автодор-Инжиниринг»
Том 2.4.6	8841-21-1.1-ПМТ-ПММО2.4.6	Часть 6. Материалы по обоснованию проекта межевания территории. Приложения Кадастровые выписки (кад.квартал 02:17:000000)	АО «Петербургские дороги»/ ООО «Автодор-Инжиниринг»

Инв. № подл.	
Подпись и дата	
Взам. инв. №	

Изм.	Кол.уч.	Лист	№ док.	Подпись	Дата	8841-21-1.1-СП	Лист
							6

**Строительство скоростной автомобильной дороги Казань –
Екатеринбург на участке Дюряули – Ачит**

			Инжиниринг»
Том 2.4.7	8841-21-1.1-ПМТ-ПММО2.4.7	Часть 7. Материалы по обоснованию проекта межевания территории. Приложения Кадастровые выписки (кад.квартал 02:17:000000)	АО «Петербургские дороги»/ ООО «Автодор-Инжиниринг»
Том 2.4.8	8841-21-1.1-ПМТ-ПММО2.4.8	Часть 8. Материалы по обоснованию проекта межевания территории. Приложения Кадастровые выписки (кад.квартал 02:17:000000)	АО «Петербургские дороги»/ ООО «Автодор-Инжиниринг»
Том 2.4.9	8841-21-1.1-ПМТ-ПММО2.4.9	Часть 9. Материалы по обоснованию проекта межевания территории. Приложения (кад.квартал 02:17:000000)	АО «Петербургские дороги»/ ООО «Автодор-Инжиниринг»
Том 2.4.10	8841-21-1.1-ПМТ-ПММО2.4.10	Часть 10. Материалы по обоснованию проекта межевания территории. Приложения (кад.квартал 02:17:000000)	АО «Петербургские дороги»/ ООО «Автодор-Инжиниринг»
Том 2.4.11	8841-21-1.1-ПМТ-ПММО2.4.11	Часть 11. Материалы по обоснованию проекта межевания территории. Приложения (кад.квартал 02:17:000000)	АО «Петербургские дороги»/ ООО «Автодор-Инжиниринг»
Том 2.4.12	8841-21-1.1-ПМТ-ПММО2.4.12	Часть 12. Материалы по обоснованию проекта межевания территории. Приложения (кад.квартал 02:17:000000)	АО «Петербургские дороги»/ ООО «Автодор-Инжиниринг»
Том 2.4.13	8841-21-1.1-ПМТ-ПММО2.4.13	Часть 13. Материалы по обоснованию проекта межевания территории. Приложения (кад.квартал 02:17:000000)	АО «Петербургские дороги»/ ООО «Автодор-Инжиниринг»
Том 2.4.14	8841-21-1.1-ПМТ-ПММО2.4.14	Часть 14. Материалы по обоснованию проекта межевания территории. Приложения (кад.квартал 02:17:000000)	АО «Петербургские дороги»/ ООО «Автодор-Инжиниринг»
Том 2.4.15	8841-21-1.1-ПМТ-ПММО2.4.15	Часть 15. Материалы по обоснованию проекта межевания территории. Приложения (кад.квартал 02:17:000000)	АО «Петербургские дороги»/ ООО «Автодор-Инжиниринг»
Том 2.4.16	8841-21-1.1-ПМТ-ПММО2.4.16	Часть 16. Материалы по обоснованию проекта межевания территории. Приложения (кад.квартал 02:17:000000)	АО «Петербургские дороги»/ ООО «Автодор-Инжиниринг»
Том 2.4.17	8841-21-1.1-ПМТ-ПММО2.4.17	Часть 17. Материалы по обоснованию проекта межевания территории. Приложения (кад.квартал 02:17:000000)	АО «Петербургские дороги»/ ООО «Автодор-Инжиниринг»
Том 2.4.18	8841-21-1.1-ПМТ-ПММО2.4.18	Часть 18. Материалы по обоснованию проекта межевания территории.	АО «Петербургские

Инв. № подл.	
Подпись и дата	
Взам. инв. №	

Изм.	Кол.уч.	Лист	№док.	Подпись	Дата	8841-21-1.1-СП	Лист
							7

**Строительство скоростной автомобильной дороги Казань –
Екатеринбург на участке Дюряули – Ачит**

		Приложения (кад.квартал 02:17:000000)	дороги»/ ООО «Автодор- Инжиниринг»
Том 2.4.19	8841-21-1.1-ПМТ- ПММО2.4.19	Часть 19. Материалы по обоснованию проекта межевания территории. Приложения (кад.квартал 02:17:000000)	АО «Петербургские дороги»/ ООО «Автодор- Инжиниринг»
Том 2.4.20	8841-21-1.1-ПМТ- ПММО2.4.20	Часть 20. Материалы по обоснованию проекта межевания территории. Приложения (кад.квартал 02:17:000000)	АО «Петербургские дороги»/ ООО «Автодор- Инжиниринг»
Том 2.4.21	8841-21-1.1-ПМТ- ПММО2.4.21	Часть 21. Материалы по обоснованию проекта межевания территории. Приложения Кадастровые выписки (кад.кварталы 02:17:020701, 02:17:020702, 02:17:020703, 02:17:020801, 02:17:020802, 02:17:030501, 02:17:040601, 02:17:040801, 02:17:050703)	АО «Петербургские дороги»/ ООО «Автодор- Инжиниринг»
Том 2.4.22	8841-21-1.1-ПМТ- ПММО2.4.22	Часть 22. Материалы по обоснованию проекта межевания территории. Приложения Кадастровые выписки (кад.кварталы 02:17:050801, 02:17:050802, 02:17:050803, 02:17:050901, 02:17:050902, 02:17:060802, 02:17:060901, 02:17:060903, 02:17:061002, 02:17:070902, 02:17:101001)	АО «Петербургские дороги»/ ООО «Автодор- Инжиниринг»
Том 2.4.23	8841-21-1.1-ПМТ- ПММО2.4.23	Часть 23. Материалы по обоснованию проекта межевания территории. Приложения Кадастровые выписки (кад.кварталы 02:17:101002, 02:17:101202, 02:17:141303, 02:17:141501, 02:17:141502, 02:17:160701)	АО «Петербургские дороги»/ ООО «Автодор- Инжиниринг»
Том 2.4.24	8841-21-1.1-ПМТ- ПММО2.4.24	Часть 24. Материалы по обоснованию проекта межевания территории. Приложения Кадастровые выписки (кад.квартал 02:22:000000)	АО «Петербургские дороги»/ ООО «Автодор- Инжиниринг»
Том 2.4.25	8841-21-1.1-ПМТ- ПММО2.4.25	Часть 25. Материалы по обоснованию проекта межевания территории. Приложения Кадастровые выписки (кад.квартал 02:22:000000)	АО «Петербургские дороги»/ ООО «Автодор- Инжиниринг»
Том 2.4.26	8841-21-1.1-ПМТ- ПММО2.4.26	Часть 26. Материалы по обоснованию проекта межевания территории. Приложения Кадастровые выписки (кад.квартал 02:22:000000)	АО «Петербургские дороги»/ ООО «Автодор- Инжиниринг»
Том 2.4.27	8841-21-1.1-ПМТ- ПММО2.4.27	Часть 27. Материалы по обоснованию проекта межевания территории. Приложения Кадастровые выписки (кад.квартал 02:22:000000)	АО «Петербургские дороги»/ ООО «Автодор- Инжиниринг»
Том 2.4.28	8841-21-1.1-ПМТ- ПММО2.4.28	Часть 28. Материалы по обоснованию проекта межевания территории. Приложения Кадастровые выписки (кад.квартал 02:22:000000)	АО «Петербургские дороги»/ ООО «Автодор- Инжиниринг»

Взам. инв. №	
Подпись и дата	
Инв. № подл.	

Изм.	Кол.уч.	Лист	№док.	Подпись	Дата

8841-21-1.1-СП

Лист

8

**Строительство скоростной автомобильной дороги Казань –
Екатеринбург на участке Дюртюли – Ачит**

Том 2.4.29	8841-21-1.1-ПМТ-ПММО2.4.29	Часть 29. Материалы по обоснованию проекта межевания территории. Приложения Кадастровые выписки (кад.квартал 02:22:000000)	АО «Петербургские дороги»/ ООО «Автодор-Инжиниринг»
Том 2.4.30	8841-21-1.1-ПМТ-ПММО2.4.30	Часть 30. Материалы по обоснованию проекта межевания территории. Приложения Кадастровые выписки (кад.квартал 02:22:000000)	АО «Петербургские дороги»/ ООО «Автодор-Инжиниринг»
Том 2.4.31	8841-21-1.1-ПМТ-ПММО2.4.31	Часть 31. Материалы по обоснованию проекта межевания территории. Приложения Кадастровые выписки (кад.квартал 02:22:000000)	АО «Петербургские дороги»/ ООО «Автодор-Инжиниринг»
Том 2.4.32	8841-21-1.1-ПМТ-ПММО2.4.32	Часть 32. Материалы по обоснованию проекта межевания территории. Приложения Кадастровые выписки (кад.квартал 02:22:000000)	АО «Петербургские дороги»/ ООО «Автодор-Инжиниринг»
Том 2.4.33	8841-21-1.1-ПМТ-ПММО2.4.33	Часть 33. Материалы по обоснованию проекта межевания территории. Приложения Кадастровые выписки (кад.квартал 02:22:000000)	АО «Петербургские дороги»/ ООО «Автодор-Инжиниринг»
Том 2.4.34	8841-21-1.1-ПМТ-ПММО2.4.34	Часть 34. Материалы по обоснованию проекта межевания территории. Приложения Кадастровые выписки (кад.квартал 02:22:000000)	АО «Петербургские дороги»/ ООО «Автодор-Инжиниринг»
Том 2.4.35	8841-21-1.1-ПМТ-ПММО2.4.35	Часть 35. Материалы по обоснованию проекта межевания территории. Приложения Кадастровые выписки (кад.квартал 02:22:000000)	АО «Петербургские дороги»/ ООО «Автодор-Инжиниринг»
Том 2.4.36	8841-21-1.1-ПМТ-ПММО2.4.36	Часть 36. Материалы по обоснованию проекта межевания территории. Приложения Кадастровые выписки (кад.квартал 02:22:000000)	АО «Петербургские дороги»/ ООО «Автодор-Инжиниринг»
Том 2.4.37	8841-21-1.1-ПМТ-ПММО2.4.37	Часть 37. Материалы по обоснованию проекта межевания территории. Приложения Кадастровые выписки (кад.кварталы 02:22:010201, 02:22:020603, 02:22:050504, 02:22:070101, 02:22:090801)	АО «Петербургские дороги»/ ООО «Автодор-Инжиниринг»
Том 2.4.38	8841-21-1.1-ПМТ-ПММО2.4.38	Часть 38. Материалы по обоснованию проекта межевания территории. Приложения Кадастровые выписки (кад.кварталы 02:22:090901, 02:22:140101, 02:22:140201, 02:22:140402, 02:22:150201, 02:22:150301, 02:22:150401, 02:22:150502, 02:22:150601, 02:22:150802, 02:22:151602)	АО «Петербургские дороги»/ ООО «Автодор-Инжиниринг»
Том 2.4.39	8841-21-1.1-ПМТ-ПММО2.4.39	Часть 39. Материалы по обоснованию проекта межевания территории. Приложения Кадастровые выписки	АО «Петербургские дороги»/ ООО «Автодор-

Инв. № подл.	Подпись и дата	Взам. инв. №

Изм.	Кол.уч.	Лист	№док.	Подпись	Дата

8841-21-1.1-СП

Лист

9

**Строительство скоростной автомобильной дороги Казань –
Екатеринбург на участке Дюряули – Ачит**

		(кад.квартал 02:22:000000)	Инжиниринг»
Том 2.4.40	8841-21-1.1-ПМТ-ПММО2.4.40	Часть 407. Материалы по обоснованию проекта межевания территории. Приложения Кадастровые выписки (кад.кварталы 02:70:000000, 02:70:013101)	АО «Петербургские дороги»/ ООО «Автодор-Инжиниринг»
Том 2.4.41	8841-21-1.1-ПМТ-ПММО2.4.41	Часть 41. Материалы по обоснованию проекта межевания территории. Приложения Кадастровые выписки (кад.кварталы 02:00:000000, 02:13:000000, 02:17:000000, 02:22:000000, 02:70:000000)	АО «Петербургские дороги»/ ООО «Автодор-Инжиниринг»

Раздел 5. «Схема резервирования земель»

Том 2.5.1	8841-21-1.1-ПМТ-ПМСР2.5.1	Часть 1. Схема резервирования земель. М 1:2000	АО «Петербургские дороги»/ ООО «Автодор-Инжиниринг»
Том 2.5.2	8841-21-1.1-ПМТ-ПМСР2.5.2	Часть 2. Схема резервирования земель. М 1:2000	АО «Петербургские дороги»/ ООО «Автодор-Инжиниринг»
Том 2.5.3	8841-21-1.1-ПМТ-ПМСР2.5.3	Часть 3. Схема резервирования земель. М 1:2000	АО «Петербургские дороги»/ ООО «Автодор-Инжиниринг»
Том 2.5.4	8841-21-1.1-ПМТ-ПМСР2.5.4	Часть 4. Схема резервирования земель. М 1:2000	АО «Петербургские дороги»/ ООО «Автодор-Инжиниринг»
Том 2.5.5	8841-21-1.1-ПМТ-ПМСР2.5.5	Часть 5. Схема резервирования земель. М 1:2000	АО «Петербургские дороги»/ ООО «Автодор-Инжиниринг»

Приложения

Приложение 1. Инженерно-геодезические изыскания.

Том 1.1	8841-21-2-ДПТ-ИГДИ1.1	Книга 1. Технический отчет по результатам инженерно-геодезических изысканий. Пояснительная записка. Текстовые приложения	ООО «Гипростроймост-Геотех»
Том 1.2	8841-21-2-ДПТ-ИГДИ1.2	Книга 2. Технический отчет по результатам инженерно-геодезических изысканий. Текстовые приложения	ООО «Гипростроймост-Геотех»
Том 1.3	8841-21-2-ДПТ-ИГДИ1.3	Книга 3. Технический отчет по результатам инженерно-геодезических изысканий. Программа инженерно-геодезических изысканий	ООО «Гипростроймост-Геотех»
Том 1.4	8841-21-2-ДПТ-ИГДИ1.4	Книга 4. Технический отчет по результатам инженерно-геодезических изысканий. Графические приложения	ООО «Гипростроймост-Геотех»

Инв. № подл.	Подпись и дата	Взам. инв. №

Изм.	Кол.уч.	Лист	№ док.	Подпись	Дата	8841-21-1.1-СП	Лист 10

**Строительство скоростной автомобильной дороги Казань –
Екатеринбург на участке Дюртюли – Ачит**

Том 1.5	8841-21-2-ДПТ-ИГДИ1.5	Книга 5. Технический отчет по результатам инженерно-геодезических изысканий. Графические приложения	ООО «Гипростроймост-Геотех»
Том 1.6	8841-21-2-ДПТ-ИГДИ1.6	Книга 6. Технический отчет по результатам инженерно-геодезических изысканий. Графические приложения	ООО «Гипростроймост-Геотех»
Приложение 2. Инженерно-геологические изыскания			
Том 2.1	8841-21-2-ДПТ-ИГЛИ2.1	Книга 1. Технический отчет по результатам инженерно-геологических изысканий. Пояснительная записка	ООО «Гипростроймост-Геотех»
Том 2.2	8841-21-2-ДПТ-ИГЛИ2.2	Книга 2. Технический отчет по результатам инженерно-геологических изысканий. Текстовые приложения	ООО «Гипростроймост-Геотех»
Том 2.3	8841-21-2-ДПТ-ИГЛИ2.3	Книга 3. Технический отчет по результатам инженерно-геологических изысканий. Текстовые приложения	ООО «Гипростроймост-Геотех»
Том 2.4	8841-21-2-ДПТ-ИГЛИ2.4	Книга 4. Технический отчет по результатам инженерно-геологических изысканий. Текстовые приложения	ООО «Гипростроймост-Геотех»
Том 2.5	8841-21-2-ДПТ-ИГЛИ2.5	Книга 5. Технический отчет по результатам инженерно-геологических изысканий. Текстовые приложения	ООО «Гипростроймост-Геотех»
Том 2.6	8841-21-2-ДПТ-ИГЛИ2.6	Книга 6. Технический отчет по результатам инженерно-геологических изысканий. Текстовые приложения	ООО «Гипростроймост-Геотех»
Том 2.7	8841-21-2-ДПТ-ИГЛИ2.7	Книга 7. Технический отчет по результатам инженерно-геологических изысканий. Текстовые приложения	ООО «Гипростроймост-Геотех»
Том 2.8	8841-21-2-ДПТ-ИГЛИ2.8	Книга 8. Технический отчет по результатам инженерно-геологических изысканий. Текстовые приложения	ООО «Гипростроймост-Геотех»
Том 2.9	8841-21-2-ДПТ-ИГЛИ2.9	Книга 9. Технический отчет по результатам инженерно-геологических изысканий. Графические приложения	ООО «Гипростроймост-Геотех»
Том 2.10	8841-21-2-ДПТ-ИГЛИ2.10	Книга 10. Технический отчет по результатам инженерно-геологических изысканий. Графические приложения	ООО «Гипростроймост-Геотех»
Том 2.11	8841-21-2-ДПТ-ИГЛИ2.11	Книга 11. Технический отчет по результатам инженерно-геологических изысканий. Графические приложения	ООО «Гипростроймост-Геотех»
Том 2.12	8841-21-2-ДПТ-ИГЛИ2.12	Книга 12. Технический отчет по результатам инженерно-геологических изысканий. Графические приложения	ООО «Гипростроймост-Геотех»
Том 2.13	8841-21-2-ДПТ-ИГЛИ2.13	Книга 13. Технический отчет по результатам инженерно-геологических изысканий. Графические приложения	ООО «Гипростроймост-Геотех»
Том 2.14	8841-21-2-ДПТ-	Книга 14. Карстологические исследования.	ООО «ПКиБЗ»

Инв. № подл.	Подпись и дата	Взам. инв. №	

						8841-21-1.1-СП	Лист
Изм.	Кол.уч.	Лист	№ док.	Подпись	Дата		11

**Строительство скоростной автомобильной дороги Казань –
Екатеринбург на участке Дюртюли – Ачит**

	ИГЛИ2.14	Текстовая часть. Текстовые приложения	
Том 2.15	8841-21-2-ДПТ-ИГЛИ2.15	Книга 15. Карстологические исследования. Графическая часть	ООО «ПКБЗ»
Приложение 3. Инженерно-гидрометеорологические изыскания.			
Том 3.1	8841-21-2-ДПТ-ИГМИ3.1	Книга 1. Технический отчет по результатам инженерно-гидрометеорологических изысканий. Пояснительная записка. Текстовые приложения	ООО «Гипростроймост-Геотех»
Том 3.2	8841-21-2-ДПТ-ИГМИ3.2	Книга 2. Технический отчет по результатам инженерно-гидрометеорологических изысканий. Текстовые приложения	ООО «Гипростроймост-Геотех»
Том 3.3	8841-21-2-ДПТ-ИГМИ3.3	Книга 3. Технический отчет по результатам инженерно-гидрометеорологических изысканий. Графические приложения	ООО «Гипростроймост-Геотех»
Приложение 4. Инженерно-экологические изыскания.			
Том 4.1	8841-21-2-ДПТ-ИЭИ4.1	Книга 1. Инженерно-экологические изыскания. Пояснительная записка	ООО «Гипростроймост-Геотех»
Том 4.2	8841-21-2-ДПТ-ИЭИ4.2	Книга 2. Инженерно-экологические изыскания. Текстовые приложения А, Б, В, Г, Д, Е	ООО «Гипростроймост-Геотех»
Том 4.3	8841-21-2-ДПТ-ИЭИ4.3	Книга 3. Инженерно-экологические изыскания. Текстовые приложения Ж, И, К. Графические приложения	ООО «Гипростроймост-Геотех»
Приложение 5. Материалы, обосновывающие разработку документации по планировке территории			
Том 5.1.1	8841-21-1.1-ДПТ-ОТР5.1.1	Книга 1. Обоснование выбора варианта трассы. Схемы предполагаемых вариантов прохождения трассы	АО «Институт Гипростроймост – Санкт-Петербург»
Том 5.1.2	8841-21-1.1-ДПТ-ОТР5.1.2	Книга 2. Обоснование основных технических решений по автомобильной дороге. Участок №1 ПК0 - ПК417	АО «Гипростроймост – Санкт-Петербург»
Том 5.1.3	8841-21-1.1-ДПТ-ОТР5.1.3	Книга 3. Обоснование основных технических решений по автомобильной дороге. Участок №2 ПК417 - ПК901	АО «Петербургские дороги»
Том 5.1.4	8841-21-1.1-ДПТ-ОТР5.1.4	Книга 4. Обоснование основных технических решений по пересечениям и примыканиям. Участок №1 ПК0 - ПК417	АО «Институт Гипростроймост – Санкт-Петербург»
Том 5.1.5	8841-21-1.1-ДПТ-ОТР5.1.5	Книга 5. Обоснование основных технических решений по пересечениям и примыканиям. Участок №2 ПК417 - ПК901	АО «Петербургские дороги»
Том 5.1.6	8841-21-1.1-ДПТ-ОТР5.1.6	Книга 6. Обоснование основных технических решений по искусственным сооружениям автомобильной дороги	АО «Гипростроймост – Санкт-Петербург»
Том 5.1.7	8841-21-1.1-ДПТ-ОТР5.1.7	Книга 7. Обоснование основных технических решений по искусственным	АО «Институт Гипростроймост – Санкт-

Инв. № подл.	Подпись и дата	Взам. инв. №	

						8841-21-1.1-СП	Лист
Изм.	Кол.уч.	Лист	№док.	Подпись	Дата		12

**Строительство скоростной автомобильной дороги Казань –
Екатеринбург на участке Дюртюли – Ачит**

		сооружениям автомобильной дороги. Мост через р. Белая	Петербург»
Том 5.1.8	8841-21-1.1-ДПТ-ОТР5.1.8	Книга 8. Обоснование основных технических решений по искусственным сооружениям переустраиваемых автомобильных дорог	АО «Институт Гипростроймост – Санкт-Петербург»
Том 5.1.9	8841-21-1.1-ДПТ-ОТР5.1.9	Книга 9. Обоснование основных технических решений АСУДД и системы платности	КСМ
Том 5.1.10	8841-21-1.1-ДПТ-ОТР5.1.10	Книга 10. Обоснование основных технических решений и мест размещения объектов дорожного сервиса, МФЗ и иных зданий, и сооружений необходимых для содержания автомобильной дороги	АО «Петербургские дороги»
Том 5.1.11	8841-21-1.1-ДПТ-ОТР5.1.11	Книга 11. Мероприятия по переустройству коммуникаций	АО «Институт Гипростроймост – Санкт-Петербург»
Том 5.1.12	8841-21-1.1-ДПТ-ОТР5.1.12	Книга 12. Обоснование основных технических решений по транспортной безопасности	ГлобоТэк
Том 5.2	8841-21-1.1-ДПТ-ГОЧС5.2.13	Книга 13. Перечень мероприятий по гражданской обороне, мероприятий по предупреждению чрезвычайных ситуаций природного и техногенного характера	ГлобоТэк
Том 5.3	8841-21-1.1-ДПТ-ООС5.3.14	Книга 14. Мероприятия по охране окружающей среды	ООО «Транспроектинжиниринг»
Том 5.4	8841-21-1.1-ДПТ-АРХ5.4.15	Книга 15. Мероприятия по обеспечению сохранности выявленных объектов культурного наследия. Выполнение археологического и историко-культурного обследования.	ООО «Гипростроймост-Геотех»
Том 5.5.1	8841-21-1.1-ДПТ-ЭКИ5.5.16	Книга 16. Экономические изыскания по выбранному варианту размещения Объекта и основных технических решений. Характеристика социально-экономического развития зоны тяготения проектируемого Объекта.	ООО «А+С Транспроект» (SIMETRA)
Том 5.5.2	8841-21-1.1-ДПТ-ЭКИ5.5.17	Книга 17. Экономические изыскания по выбранному варианту размещения Объекта и основных технических решений. Анализ существующей транспортной сети.	ООО «А+С Транспроект» (SIMETRA)
Том 5.5.3	8841-21-1.1-ДПТ-ЭКИ5.5.18	Книга 18. Экономические изыскания по выбранному варианту размещения Объекта и основных технических решений. Прогноз интенсивности движения транспортных потоков.	ООО «А+С Транспроект» (SIMETRA)
Том 6	8841-21-1.1-ДПТ-РВИ6	Приложение 6. Определение предварительного размера возмещения в	АО «Институт Гипростроймост

Инв. № подл.	Подпись и дата	Взам. инв. №

Изм.	Кол.уч.	Лист	№ док.	Подпись	Дата	8841-21-1.1-СП	Лист 13
------	---------	------	--------	---------	------	----------------	------------

**Строительство скоростной автомобильной дороги Казань –
Екатеринбург на участке Дюртюли – Ачит**

		<i>связи с изъятием для государственных нужд земельных участков и (или) иных объектов недвижимого имущества, занятием земельных участков на время проведения строительно-монтажных работ (укрупненный расчет).</i>	– Санкт-Петербург»
Том 7	8841-21-1.1-ДПТ-ССР7	<i>Приложение 7. Сводный сметный расчет стоимости строительства Автомобильной дороги на основании укрупненных нормативов цены строительства или объектов аналогов.</i>	АО «Гипростроймост – Санкт-Петербург»
Том 8	8841-21-1.1-ДПТ-УРС8	<i>Приложение 8. Укрупненный расчет стоимости эксплуатации Автомобильной дороги и предлагаемой системы взимания платы на эксплуатационной стадии реализации проекта.</i>	АО «Петербургские дороги»
Том 9	8841-21-1.1-ДПТ-ДСТУ9	<i>Приложение 9. Документы согласований, технические требования и условия</i>	АО «Петербургские дороги»

Инв. № подл.	Подпись и дата	Взам. инв. №							8841-21-1.1-СП	Лист
			Изм.	Кол.уч.	Лист	№док.	Подпись	Дата		14

Выписка из Единого государственного реестра недвижимости об объекте недвижимости

Сведения о характеристиках объекта недвижимости

На основании запроса от 15.09.2021 г., поступившего на рассмотрение 15.09.2021 г., сообщаем, что согласно записям Единого государственного реестра недвижимости:

Земельный участок			
(вид объекта недвижимости)			
Лист № ____ Раздела 1	Всего листов раздела 1 : ____	Всего разделов: ____	Всего листов выписки: ____
15.09.2021 № 99/2021/417541323			
Кадастровый номер:		02:17:000000:536	

Номер кадастрового квартала:	02:17:000000
Дата присвоения кадастрового номера:	06.06.2013
Ранее присвоенный государственный учетный номер:	данные отсутствуют
Адрес:	установлено относительно ориентира, расположенного в границах участка. Почтовый адрес ориентира: Республика Башкортостан, р-н. Бураевский, с/с. Ванышевский
Площадь:	6267631 +/- 21906 кв. м
Кадастровая стоимость, руб.:	14164846.06
Кадастровые номера расположенных в пределах земельного участка объектов недвижимости:	данные отсутствуют
Кадастровые номера объектов недвижимости, из которых образован объект недвижимости:	02:17:000000:194, 02:17:050802:2, 02:17:050803:32, 02:17:050803:34, 02:17:051001:13, 02:17:051002:5, 02:17:051003:6
Кадастровые номера образованных объектов недвижимости:	данные отсутствуют
Сведения о включении объекта недвижимости в состав предприятия как имущественного комплекса:	

Государственный регистратор		ФГИС ЕГРН
полное наименование должности	подпись	инициалы, фамилия

М.П.

Раздел 1

Выписка из Единого государственного реестра недвижимости об объекте недвижимости

Сведения о характеристиках объекта недвижимости

Земельный участок			
(вид объекта недвижимости)			
Лист № ____ Раздела 1	Всего листов раздела 1 : ____	Всего разделов: ____	Всего листов выписки: ____
15.09.2021 № 99/2021/417541323			
Кадастровый номер:		02:17:000000:536	

Категория земель:	Земли сельскохозяйственного назначения
Виды разрешенного использования:	Для сельскохозяйственного производства
Сведения о кадастровом инженере:	Гайнанова Ляйсан Рагибовна №02-10-91
Сведения о лесах, водных объектах и об иных природных объектах, расположенных в пределах земельного участка:	данные отсутствуют
Сведения о том, что земельный участок полностью или частично расположен в границах зоны с особыми условиями использования территории или территории объекта культурного наследия	данные отсутствуют
Сведения о том, что земельный участок расположен в границах особой экономической зоны, территории опережающего социально-экономического развития, зоны территориального развития в Российской Федерации, игровой зоны:	данные отсутствуют
Сведения о том, что земельный участок расположен в границах особо охраняемой природной территории, охотничьих угодий, лесничеств, лесопарков:	данные отсутствуют
Сведения о результатах проведения государственного земельного надзора:	данные отсутствуют
Сведения о расположении земельного участка в границах территории, в отношении которой утвержден проект межевания территории:	данные отсутствуют

Государственный регистратор		ФГИС ЕГРН
полное наименование должности	подпись	инициалы, фамилия

М.П.

Сведения о характеристиках объекта недвижимости

Земельный участок			
(вид объекта недвижимости)			
Лист № ____ Раздела 1	Всего листов раздела 1 : ____	Всего разделов: ____	Всего листов выписки: ____
15.09.2021 № 99/2021/417541323			
Кадастровый номер:		02:17:000000:536	
Условный номер земельного участка:	данные отсутствуют		
Сведения о принятии акта и (или) заключении договора, предусматривающих предоставление в соответствии с земельным законодательством исполнительным органом государственной власти или органом местного самоуправления находящегося в государственной или муниципальной собственности земельного участка для строительства наемного дома социального использования или наемного дома коммерческого использования:	данные отсутствуют		
Сведения о том, что земельный участок или земельные участки образованы на основании решения об изъятии земельного участка и (или) расположенного на нем объекта недвижимости для государственных или муниципальных нужд:	данные отсутствуют		
Сведения о том, что земельный участок образован из земель или земельного участка, государственная собственность на которые не разграничена:	данные отсутствуют		
Сведения о наличии земельного спора о местоположении границ земельных участков:	данные отсутствуют		
Статус записи об объекте недвижимости:	Сведения об объекте недвижимости имеют статус "актуальные"		
Особые отметки:	Граница земельного участка не установлена в соответствии с требованиями земельного законодательства. Для данного земельного участка обеспечен доступ посредством земельного участка (земельных участков) с кадастровым номером (кадастровыми номерами) 02:17:050802:2, 02:17:050803:32, 02:17:050803:34, 02:17:051001:13, 02:17:051001:13, 02:17:051002:5, 02:17:051002:5, 02:17:051003:6, 02:17:051003:6. Сведения о видах разрешенного использования имеют статус «Актуальные незасвидетельствованные». Право (ограничение права, обременение объекта недвижимости) зарегистрировано на данный объект недвижимости с видами разрешенного использования отсутствует. Сведения необходимые для заполнения раздела 3.1 отсутствуют. Сведения необходимые для заполнения раздела 3.2 отсутствуют.		
Получатель выписки:	Рачкова Елена Сергеевна		
Государственный регистратор			ФГИС ЕГРН
полное наименование должности	подпись		инициалы, фамилия

М.П.

Земельный участок		
(вид объекта недвижимости)		
Лист № __ Раздела <u>2</u>	Всего листов раздела <u>2</u> : __	Всего разделов: __
15.09.2021 № 99/2021/417541323		
Кадастровый номер:		02:17:000000:536
1.	Правообладатель (правообладатели):	1.1. данные о правообладателе отсутствуют
2.	Вид, номер и дата государственной регистрации права:	2.1. не зарегистрировано
3.	Ограничение прав и обременение объекта недвижимости:	
	вид:	Аренда (в том числе, субаренда)
	дата государственной регистрации:	07.04.2020
	номер государственной регистрации:	02:17:000000:536-02/130/2020-4
	3.1.1. срок, на который установлено ограничение прав и обременение объекта недвижимости:	с 07.04.2020 по 16.06.2063
	лицо, в пользу которого установлено ограничение прав и обременение объекта недвижимости:	Арсланов Раил Рафаилович
	основание государственной регистрации:	'Договор о передаче (уступке) прав и обязанностей по Договору аренды №032-2014 от 16.06.2014 года земельного участка' №б/н от 25.03.2020
4.	Договоры участия в долевом строительстве:	не зарегистрировано
5.	Заявленные в судебном порядке права требования:	данные отсутствуют
6.	Сведения о возражении в отношении зарегистрированного права:	данные отсутствуют
7.	Сведения о наличии решения об изъятии объекта недвижимости для государственных и муниципальных нужд:	данные отсутствуют
8.	Сведения о невозможности государственной регистрации без личного участия правообладателя или его законного представителя:	
9.	Правопритязания и сведения о наличии поступивших, но не рассмотренных заявлений о проведении государственной регистрации права (перехода, прекращения права), ограничения права или обременения объекта недвижимости, сделки в отношении объекта недвижимости:	данные отсутствуют
10.	Сведения об осуществлении государственной регистрации сделки, права, ограничения права без необходимого в силу закона согласия третьего лица, органа:	данные отсутствуют
11.	Сведения о невозможности государственной регистрации перехода, прекращения, ограничения права на земельный участок из земель сельскохозяйственного назначения:	
Государственный регистратор		ФГИС ЕГРН
полное наименование должности	подпись	инициалы, фамилия

М.П.

Земельный участок			
(вид объекта недвижимости)			
Лист № __ Раздела <u>3</u>	Всего листов раздела <u>3</u> : __	Всего разделов: __	Всего листов выписки: __
15.09.2021 № 99/2021/417541323			
Кадастровый номер:		02:17:000000:536	

План (чертеж, схема) земельного участка			
Масштаб 1: данные отсутствуют	Условные обозначения:		

Государственный регистратор		ФГИС ЕГРН
полное наименование должности	подпись	инициалы, фамилия

М.П.

Земельный участок			
(вид объекта недвижимости)			
Лист № __ Раздела <u>4</u>	Всего листов раздела <u>4</u> : __	Всего разделов: __	Всего листов выписки: __
15.09.2021 № 99/2021/417541323			
Кадастровый номер:		02:17:000000:536	

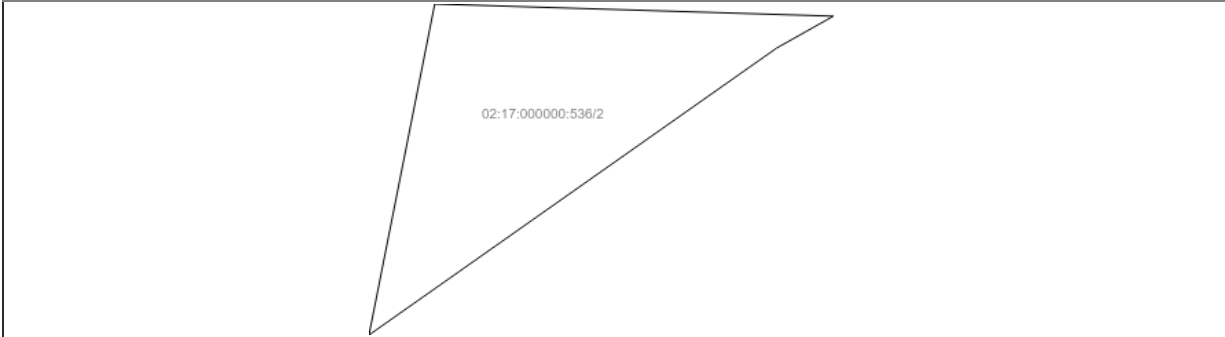
План (чертеж, схема) части земельного участка		Учетный номер части: <u>02:17:000000:536/1</u>	
			
Масштаб 1: данные отсутствуют	Условные обозначения:		

Государственный регистратор		ФГИС ЕГРН
полное наименование должности	подпись	инициалы, фамилия

М.П.

Выписка из Единого государственного реестра недвижимости об объекте недвижимости
Сведения о частях земельного участка

Земельный участок			
(вид объекта недвижимости)			
Лист № __ Раздела 4	Всего листов раздела 4 : __	Всего разделов: __	Всего листов выписки: __
15.09.2021 № 99/2021/417541323			
Кадастровый номер:		02:17:000000:536	

План (чертеж, схема) части земельного участка	Учетный номер части: 02:17:000000:536/2
	
Масштаб 1: данные отсутствуют	Условные обозначения:

Государственный регистратор		ФГИС ЕГРН
полное наименование должности	подпись	инициалы, фамилия

М.П.

Выписка из Единого государственного реестра недвижимости об объекте недвижимости
Сведения о частях земельного участка

Земельный участок			
(вид объекта недвижимости)			
Лист № __ Раздела 4	Всего листов раздела 4 : __	Всего разделов: __	Всего листов выписки: __
15.09.2021 № 99/2021/417541323			
Кадастровый номер:		02:17:000000:536	

План (чертеж, схема) части земельного участка	Учетный номер части: 02:17:000000:536/3
	
Масштаб 1: данные отсутствуют	Условные обозначения:

Государственный регистратор		ФГИС ЕГРН
полное наименование должности	подпись	инициалы, фамилия

М.П.

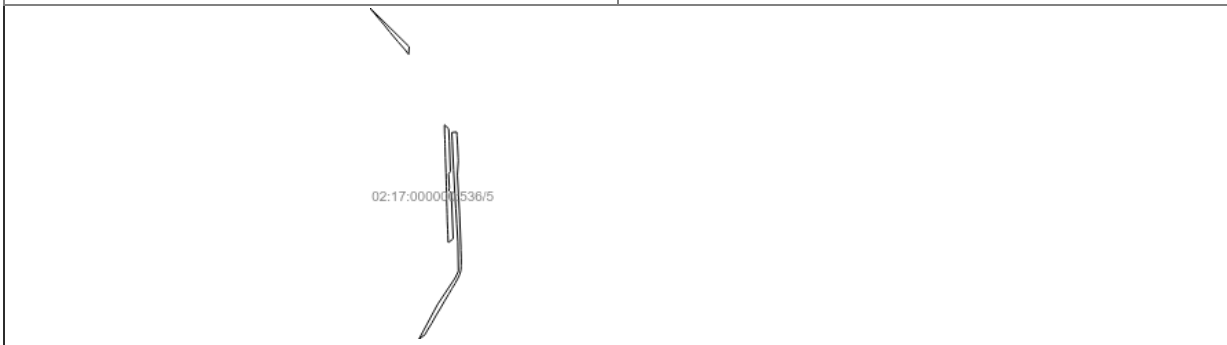
Земельный участок			
(вид объекта недвижимости)			
Лист № __ Раздела 4	Всего листов раздела 4 : __	Всего разделов: __	Всего листов выписки: __
15.09.2021 № 99/2021/417541323			
Кадастровый номер:		02:17:000000:536	

План (чертеж, схема) части земельного участка	Учетный номер части: 02:17:000000:536/4
	
Масштаб 1: данные отсутствуют	Условные обозначения:

Государственный регистратор		ФГИС ЕГРН
полное наименование должности	подпись	инициалы, фамилия

М.П.

Земельный участок			
(вид объекта недвижимости)			
Лист № __ Раздела 4	Всего листов раздела 4 : __	Всего разделов: __	Всего листов выписки: __
15.09.2021 № 99/2021/417541323			
Кадастровый номер:		02:17:000000:536	

План (чертеж, схема) части земельного участка	Учетный номер части: 02:17:000000:536/5
	
Масштаб 1: данные отсутствуют	Условные обозначения:

Государственный регистратор		ФГИС ЕГРН
полное наименование должности	подпись	инициалы, фамилия

М.П.

Выписка из Единого государственного реестра недвижимости об объекте недвижимости
Сведения о частях земельного участка

Земельный участок			
<small>(вид объекта недвижимости)</small>			
Лист № <u> </u> Раздела <u>4</u>	Всего листов раздела <u>4</u> : <u> </u>	Всего разделов: <u> </u>	Всего листов выписки: <u> </u>
15.09.2021 № 99/2021/417541323			
Кадастровый номер:		02:17:000000:536	

План (чертеж, схема) части земельного участка	Учетный номер части: 02:17:000000:536/6
	
Масштаб 1: данные отсутствуют	Условные обозначения:

Государственный регистратор		ФГИС ЕГРН
полное наименование должности	подпись	инициалы, фамилия

М.П.

Выписка из Единого государственного реестра недвижимости об объекте недвижимости
Сведения о частях земельного участка

Земельный участок			
<small>(вид объекта недвижимости)</small>			
Лист № <u> </u> Раздела <u>4</u>	Всего листов раздела <u>4</u> : <u> </u>	Всего разделов: <u> </u>	Всего листов выписки: <u> </u>
15.09.2021 № 99/2021/417541323			
Кадастровый номер:		02:17:000000:536	

План (чертеж, схема) части земельного участка	Учетный номер части: 02:17:000000:536/7
	
Масштаб 1: данные отсутствуют	Условные обозначения:

Государственный регистратор		ФГИС ЕГРН
полное наименование должности	подпись	инициалы, фамилия

М.П.

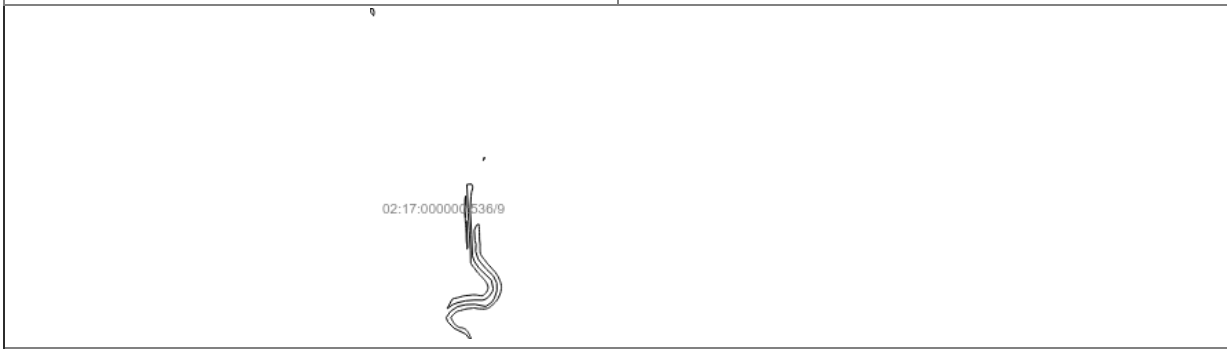
Земельный участок			
(вид объекта недвижимости)			
Лист № <u> </u> Раздела <u>4</u>	Всего листов раздела <u>4</u> : <u> </u>	Всего разделов: <u> </u>	Всего листов выписки: <u> </u>
15.09.2021 № 99/2021/417541323			
Кадастровый номер:		02:17:000000:536	

План (чертеж, схема) части земельного участка	Учетный номер части: <u>02:17:000000:536/8</u>
	
Масштаб 1: данные отсутствуют	Условные обозначения:

Государственный регистратор		ФГИС ЕГРН
полное наименование должности	подпись	инициалы, фамилия

М.П.


Земельный участок			
(вид объекта недвижимости)			
Лист № <u> </u> Раздела <u>4</u>	Всего листов раздела <u>4</u> : <u> </u>	Всего разделов: <u> </u>	Всего листов выписки: <u> </u>
15.09.2021 № 99/2021/417541323			
Кадастровый номер:		02:17:000000:536	

План (чертеж, схема) части земельного участка	Учетный номер части: <u>02:17:000000:536/9</u>
	
Масштаб 1: данные отсутствуют	Условные обозначения:

Государственный регистратор		ФГИС ЕГРН
полное наименование должности	подпись	инициалы, фамилия

М.П.

Земельный участок			
(вид объекта недвижимости)			
Лист № __ Раздела 4	Всего листов раздела 4 : __	Всего разделов: __	Всего листов выписки: __
15.09.2021 № 99/2021/417541323			
Кадастровый номер:		02:17:000000:536	

План (чертеж, схема) части земельного участка	Учетный номер части: 02:17:000000:536/10
	
Масштаб 1: данные отсутствуют	Условные обозначения:

Государственный регистратор	ФГИС ЕГРН
полное наименование должности	инициалы, фамилия

М.П.

Раздел 4.1

Земельный участок			
(вид объекта недвижимости)			
Лист № __ Раздела 4.1	Всего листов раздела 4.1 : __	Всего разделов: __	Всего листов выписки: __
15.09.2021 № 99/2021/417541323			
Кадастровый номер:		02:17:000000:536	

Учетный номер части	Площадь (м ²)	Содержание ограничения в использовании или ограничения права на объект недвижимости или обременения объекта недвижимости
1	2	3
1	23709	Ограничения прав на земельный участок, предусмотренные статьями 56, 56.1 Земельного кодекса Российской Федерации, Постановление Правительства Российской Федерации "О порядке установления охранных зон объектов электросетевого хозяйства и особых условий использования земельных участков, расположенных в границах таких зон" № 160 от 24.02.2009, срок действия: 10.02.2015
2	739	Ограничения прав на земельный участок, предусмотренные статьями 56, 56.1 Земельного кодекса Российской Федерации, Постановление Правительства Российской Федерации "О порядке установления охранных зон объектов электросетевого хозяйства и особых условий использования земельных участков, расположенных в границах таких зон" № 160 от 24.02.2009, срок действия: 11.02.2015
3	16	Ограничения прав на земельный участок, предусмотренные статьями 56, 56.1 Земельного кодекса Российской Федерации, Приказ Управления Федеральной службы государственной регистрации, кадастра и картографии по Республике Башкортостан "Об утверждении границ охранных зон пунктов государственной геодезической сети, расположенных на территории МР Бураевский район РБ". № 346 от 10.08.2017, срок действия: 24.10.2017
4	48059	Ограничения прав на земельный участок, предусмотренные статьями 56, 56.1 Земельного кодекса Российской Федерации, Постановление Правительства РБ "Об утверждении порядков установления и использования полос отвода и придорожных полос автомобильных дорог РБ регионального или межмуниципального значения" № 137 от 29.04.2011, срок действия: 16.04.2020
5	125512	Ограничения прав на земельный участок, предусмотренные статьями 56, 56.1 Земельного кодекса Российской Федерации, Постановление Правительства РБ "Об утверждении порядков установления и использования полос отвода и придорожных полос автомобильных дорог РБ регионального или межмуниципального значения" № 137 от 29.04.2011, срок действия: 16.04.2020
6	9835	Ограничения прав на земельный участок, предусмотренные статьями 56, 56.1 Земельного кодекса Российской Федерации, Постановление Правительства РБ "Об утверждении порядков установления и использования полос отвода и придорожных полос автомобильных дорог РБ регионального или межмуниципального значения" № 137 от 29.04.2011, срок действия: 16.04.2020
7	233609	Ограничения прав на земельный участок, предусмотренные статьями 56, 56.1 Земельного кодекса Российской Федерации, Водный кодекс Российской Федерации № 74-ФЗ от 03.06.2006, срок действия: 10.08.2021

8	82564	Ограничения прав на земельный участок, предусмотренные статьями 56, 56.1 Земельного кодекса Российской Федерации, Водный кодекс Российской Федерации № 74-ФЗ от 03.06.2006, срок действия: 11.08.2021
---	-------	---

Государственный регистратор		ФГИС ЕГРН
полное наименование должности	подпись	инициалы, фамилия

М.П.

Раздел 4.1

Выписка из Единого государственного реестра недвижимости об объекте недвижимости
Сведения о частях земельного участка

Земельный участок			
(вид объекта недвижимости)			
Лист № __ Раздела 4.1	Всего листов раздела 4.1 : __	Всего разделов: __	Всего листов выписки: __
15.09.2021 № 99/2021/417541323			
Кадастровый номер:		02:17:000000:536	

Учетный номер части	Площадь (м ²)	Содержание ограничения в использовании или ограничения права на объект недвижимости или обременения объекта недвижимости
1	2	3
9	309497	Ограничения прав на земельный участок, предусмотренные статьями 56, 56.1 Земельного кодекса Российской Федерации, Водный кодекс Российской Федерации № 74-ФЗ от 03.06.2006, срок действия: 20.08.2021
10	99976	Ограничения прав на земельный участок, предусмотренные статьями 56, 56.1 Земельного кодекса Российской Федерации, Водный кодекс Российской Федерации № 74-ФЗ от 03.06.2006, срок действия: 20.08.2021

Государственный регистратор		ФГИС ЕГРН
полное наименование должности	подпись	инициалы, фамилия

М.П.

Земельный участок				
(вид объекта недвижимости)				
Лист № ____ Раздела 4.2		Всего листов раздела 4.2 : ____		Всего разделов: ____
15.09.2021 № 99/2021/417541323				
Кадастровый номер:			02:17:000000:536	
Сведения о характерных точках границы части (частей) земельного участка				
Учетный номер части: 1				
Система координат: МСК-05				
Зона №				
Номер точки	Координаты, м		Описание закрепления на местности	Средняя квадратическая погрешность определения координат характерных точек границы части земельного участка, м
	X	Y		
1	2	3	4	5
1	789442.43	1324938.22	данные отсутствуют	данные отсутствуют
1	789442.43	1324938.22	данные отсутствуют	данные отсутствуют
1	789442.43	1324938.22	данные отсутствуют	данные отсутствуют
1	789442.43	1324938.22	данные отсутствуют	данные отсутствуют
2	789765.27	1325111.83	данные отсутствуют	данные отсутствуют
2	789765.27	1325111.83	данные отсутствуют	данные отсутствуют
3	789988.05	1325260.23	данные отсутствуют	данные отсутствуют
4	789448.29	1324946.3	данные отсутствуют	данные отсутствуют
5	790073.49	1325306.06	данные отсутствуют	данные отсутствуют
5	790073.49	1325306.06	данные отсутствуют	данные отсутствуют
6	790108.85	1325305.47	данные отсутствуют	данные отсутствуют
7	790131.39	1325318.55	данные отсутствуют	данные отсутствуют
8	790993.41	1325291.76	данные отсутствуют	данные отсутствуют
9	791370.87	1325302.49	данные отсутствуют	данные отсутствуют
10	791373.27	1325302.46	данные отсутствуют	данные отсутствуют
11	791374.61	1325319.18	данные отсутствуют	данные отсутствуют
Государственный регистратор			ФГИС ЕГРН	
полное наименование должности			подпись	
			инициалы, фамилия	

М.П.

Раздел 4.2

Выписка из Единого государственного реестра недвижимости об объекте недвижимости
Сведения о частях земельного участка

Земельный участок				
(вид объекта недвижимости)				
Лист № ____ Раздела 4.2		Всего листов раздела 4.2 : ____		Всего разделов: ____
15.09.2021 № 99/2021/417541323				
Кадастровый номер:			02:17:000000:536	
Номер точки	Координаты, м		Описание закрепления на местности	Средняя квадратическая погрешность определения координат характерных точек границы части земельного участка, м
	X	Y		
1	2	3	4	5
11	791374.61	1325319.18	данные отсутствуют	данные отсутствуют
11	791374.61	1325319.18	данные отсутствуют	данные отсутствуют
11	791374.61	1325319.18	данные отсутствуют	данные отсутствуют
12	791360.26	1325324.53	данные отсутствуют	данные отсутствуют
13	791360.24	1325323.69	данные отсутствуют	данные отсутствуют
14	791263.55	1325320.94	данные отсутствуют	данные отсутствуют
15	791247.87	1325316.18	данные отсутствуют	данные отсутствуют
15	791247.87	1325316.18	данные отсутствуют	данные отсутствуют
15	791247.87	1325316.18	данные отсутствуют	данные отсутствуют
16	791182.63	1325310.18	данные отсутствуют	данные отсутствуют
16	791182.63	1325310.18	данные отсутствуют	данные отсутствуют
16	791182.63	1325310.18	данные отсутствуют	данные отсутствуют
16	791182.63	1325310.18	данные отсутствуют	данные отсутствуют
17	790971.52	1325296.68	данные отсутствуют	данные отсутствуют
17	790971.52	1325296.68	данные отсутствуют	данные отсутствуют
17	790971.52	1325296.68	данные отсутствуют	данные отсутствуют
17	790971.52	1325296.68	данные отсутствуют	данные отсутствуют
18	790588.69	1325318.06	данные отсутствуют	данные отсутствуют
Государственный регистратор			ФГИС ЕГРН	
полное наименование должности			подпись	
			инициалы, фамилия	

М.П.

Земельный участок			
(вид объекта недвижимости)			
Лист № ____ Раздела 4.2	Всего листов раздела 4.2 : ____	Всего разделов: ____	Всего листов выписки: ____
15.09.2021 № 99/2021/417541323			
Кадастровый номер:		02:17:000000:536	

Номер точки	Координаты, м		Описание закрепления на местности	Средняя квадратическая погрешность определения координат характерных точек границы части земельного участка, м
	X	Y		
1	2	3	4	5
18	790588.69	1325318.06	данные отсутствуют	данные отсутствуют
18	790588.69	1325318.06	данные отсутствуют	данные отсутствуют
18	790588.69	1325318.06	данные отсутствуют	данные отсутствуют
19	790261.35	1325330.8	данные отсутствуют	данные отсутствуют
19	790261.35	1325330.8	данные отсутствуют	данные отсутствуют
19	790261.35	1325330.8	данные отсутствуют	данные отсутствуют
20	790246.03	1325336.5	данные отсутствуют	данные отсутствуют
21	790125.91	1325340.23	данные отсутствуют	данные отсутствуют
22	790028.26	1325283.57	данные отсутствуют	данные отсутствуют
23	791963.69	1324711.51	данные отсутствуют	данные отсутствуют
24	791962.39	1324754.17	данные отсутствуют	данные отсутствуют
25	791958.99	1324748.11	данные отсутствуют	данные отсутствуют
26	791928.37	1324704.47	данные отсутствуют	данные отсутствуют
27	791688.07	1326102.69	данные отсутствуют	данные отсутствуют
28	791688.07	1326098.69	данные отсутствуют	данные отсутствуют
29	791692.07	1326098.69	данные отсутствуют	данные отсутствуют
30	791692.07	1326102.69	данные отсутствуют	данные отсутствуют
Государственный регистратор				ФГИС ЕГРН
полное наименование должности			подпись	инициалы, фамилия

М.П.

Раздел 4.2

Выписка из Единого государственного реестра недвижимости об объекте недвижимости
Сведения о частях земельного участка

Земельный участок			
(вид объекта недвижимости)			
Лист № ____ Раздела 4.2	Всего листов раздела 4.2 : ____	Всего разделов: ____	Всего листов выписки: ____
15.09.2021 № 99/2021/417541323			
Кадастровый номер:		02:17:000000:536	

Номер точки	Координаты, м		Описание закрепления на местности	Средняя квадратическая погрешность определения координат характерных точек границы части земельного участка, м
	X	Y		
1	2	3	4	5
31	792021.85	1328457.68	данные отсутствуют	данные отсутствуют
32	792033.01	1328521.91	данные отсутствуют	данные отсутствуют
33	792051.47	1328615.98	данные отсутствуют	данные отсутствуют
34	792051.62	1328616.74	данные отсутствуют	данные отсутствуют
35	792070.62	1328722.17	данные отсутствуют	данные отсутствуют
36	792084.93	1328796.81	данные отсутствуют	данные отсутствуют
37	792090.79	1328821.91	данные отсутствуют	данные отсутствуют
38	792122.95	1328877.02	данные отсутствуют	данные отсутствуют
39	792123.59	1328878.14	данные отсутствуют	данные отсутствуют
40	792149.83	1328925.89	данные отсутствуют	данные отсутствуют
41	792149.85	1328925.92	данные отсутствуют	данные отсутствуют
42	792185.18	1328990.33	данные отсутствуют	данные отсутствуют
43	792238.11	1329084.37	данные отсутствуют	данные отсутствуют
44	792238.35	1329084.79	данные отсутствуют	данные отсутствуют
45	792287.18	1329173.57	данные отсутствуют	данные отсутствуют
46	792330.59	1329251.49	данные отсутствуют	данные отсутствуют
47	792331.63	1329253.29	данные отсутствуют	данные отсутствуют
Государственный регистратор				ФГИС ЕГРН
полное наименование должности			подпись	инициалы, фамилия

М.П.

Земельный участок			
(вид объекта недвижимости)			
Лист № ____ Раздела 4.2	Всего листов раздела 4.2 : ____	Всего разделов: ____	Всего листов выписки: ____
15.09.2021 № 99/2021/417541323			
Кадастровый номер:		02:17:000000:536	

Номер точки	Координаты, м		Описание закрепления на местности	Средняя квадратическая погрешность определения координат характерных точек границы части земельного участка, м
	X	Y		
1	2	3	4	5
48	792331.99	1329253.92	данные отсутствуют	данные отсутствуют
49	792337.57	1329263.91	данные отсутствуют	данные отсутствуют
50	792314.08	1329274.47	данные отсутствуют	данные отсутствуют
51	792287.1	1329276.16	данные отсутствуют	данные отсутствуют
52	792243.44	1329197.78	данные отсутствуют	данные отсутствуют
53	792194.54	1329108.89	данные отсутствуют	данные отсутствуют
54	792141.48	1329014.62	данные отсутствуют	данные отсутствуют
55	792106.01	1328949.97	данные отсутствуют	данные отсутствуют
56	792079.77	1328902.22	данные отсутствуют	данные отсутствуют
57	792043.82	1328840.62	данные отсутствуют	данные отсутствуют
58	792036.01	1328807.21	данные отсутствуют	данные отсутствуют
59	792021.46	1328731.31	данные отсутствуют	данные отсутствуют
60	792002.41	1328625.61	данные отсутствуют	данные отсутствуют
61	791983.84	1328531	данные отсутствуют	данные отсутствуют
62	791970.23	1328452.62	данные отсутствуют	данные отсутствуют
63	791368.61	1325244.56	данные отсутствуют	данные отсутствуют
63	791368.61	1325244.56	данные отсутствуют	данные отсутствуют

Государственный регистратор		ФГИС ЕГРН
полное наименование должности	подпись	инициалы, фамилия

М.П.

Земельный участок			
(вид объекта недвижимости)			
Лист № ____ Раздела 4.2	Всего листов раздела 4.2 : ____	Всего разделов: ____	Всего листов выписки: ____
15.09.2021 № 99/2021/417541323			
Кадастровый номер:		02:17:000000:536	

Номер точки	Координаты, м		Описание закрепления на местности	Средняя квадратическая погрешность определения координат характерных точек границы части земельного участка, м
	X	Y		
1	2	3	4	5
63	791368.61	1325244.56	данные отсутствуют	данные отсутствуют
64	791332.52	1325334.87	данные отсутствуют	данные отсутствуют
65	791332	1325332.54	данные отсутствуют	данные отсутствуют
66	791325.08	1325277.44	данные отсутствуют	данные отсутствуют
67	791324.7	1325272.29	данные отсутствуют	данные отсутствуют
68	791324.39	1325257.82	данные отсутствуют	данные отсутствуют
69	791324.38	1325256.75	данные отсутствуют	данные отсутствуют
70	791325.92	1325247	данные отсутствуют	данные отсутствуют
71	791438.92	1325177.07	данные отсутствуют	данные отсутствуют
72	791402.92	1325215.32	данные отсутствуют	данные отсутствуют
73	791286.68	1325221.32	данные отсутствуют	данные отсутствуют
74	791006.96	1325231.06	данные отсутствуют	данные отсутствуют
74	791006.96	1325231.06	данные отсутствуют	данные отсутствуют
75	790978.46	1325214.57	данные отсутствуют	данные отсутствуют
75	790978.46	1325214.57	данные отсутствуют	данные отсутствуют
76	790853.97	1325222.07	данные отсутствуют	данные отсутствуют
76	790853.97	1325222.07	данные отсутствуют	данные отсутствуют

Государственный регистратор		ФГИС ЕГРН
полное наименование должности	подпись	инициалы, фамилия

М.П.

Земельный участок			
(вид объекта недвижимости)			
Лист № ____ Раздела 4.2	Всего листов раздела 4.2 : ____	Всего разделов: ____	Всего листов выписки: ____
15.09.2021 № 99/2021/417541323			
Кадастровый номер:		02:17:000000:536	

Номер точки	Координаты, м		Описание закрепления на местности	Средняя квадратическая погрешность определения координат характерных точек границы части земельного участка, м
	X	Y		
1	2	3	4	5
77	790827.73	1325216.82	данные отсутствуют	данные отсутствуют
78	790804.48	1325240.06	данные отсутствуют	данные отсутствуют
78	790804.48	1325240.06	данные отсутствуют	данные отсутствуют
79	790377.02	1325257.31	данные отсутствуют	данные отсутствуют
79	790377.02	1325257.31	данные отсутствуют	данные отсутствуют
80	790344.77	1325216.82	данные отсутствуют	данные отсутствуют
81	790344.28	1325210.52	данные отсутствуют	данные отсутствуют
82	790413.92	1325208.33	данные отсутствуют	данные отсутствуют
83	790462.2	1325206.39	данные отсутствуют	данные отсутствуют
84	790536.61	1325202.66	данные отсутствуют	данные отсутствуют
85	790537.79	1325202.62	данные отсутствуют	данные отсутствуют
86	790607.5	1325200.78	данные отсутствуют	данные отсутствуют
87	790673.39	1325198.55	данные отсутствуют	данные отсутствуют
88	790745.17	1325195.73	данные отсутствуют	данные отсутствуют
89	790746.74	1325195.69	данные отсутствуют	данные отсутствуют
90	790805.21	1325195.23	данные отсутствуют	данные отсутствуют
91	790864.89	1325193.43	данные отсутствуют	данные отсутствуют
Государственный регистратор				ФГИС ЕГРН
полное наименование должности			подпись	инициалы, фамилия

М.П.

Раздел 4.2

Выписка из Единого государственного реестра недвижимости об объекте недвижимости
Сведения о частях земельного участка

Земельный участок			
(вид объекта недвижимости)			
Лист № ____ Раздела 4.2	Всего листов раздела 4.2 : ____	Всего разделов: ____	Всего листов выписки: ____
15.09.2021 № 99/2021/417541323			
Кадастровый номер:		02:17:000000:536	

Номер точки	Координаты, м		Описание закрепления на местности	Средняя квадратическая погрешность определения координат характерных точек границы части земельного участка, м
	X	Y		
1	2	3	4	5
92	790865.11	1325193.43	данные отсутствуют	данные отсутствуют
93	790930.98	1325191.74	данные отсутствуют	данные отсутствуют
94	790993.9	1325189.7	данные отсутствуют	данные отсутствуют
95	791063.25	1325187.31	данные отсутствуют	данные отсутствуют
96	791131.77	1325184.81	данные отсутствуют	данные отсутствуют
97	791132.19	1325184.8	данные отсутствуют	данные отсутствуют
98	791239.61	1325181.79	данные отсутствуют	данные отсутствуют
99	791239.97	1325181.78	данные отсутствуют	данные отсутствуют
100	791259.76	1325181.37	данные отсутствуют	данные отсутствуют
101	791300.62	1325180.02	данные отсутствуют	данные отсутствуют
102	791356.46	1325177.39	данные отсутствуют	данные отсутствуют
103	791438.5	1325175.98	данные отсутствуют	данные отсутствуют
104	791439.08	1325175.95	данные отсутствуют	данные отсутствуют
105	790007.87	1325273.43	данные отсутствуют	данные отсутствуют
106	790345.34	1325301.56	данные отсутствуют	данные отсутствуют
106	790345.34	1325301.56	данные отсутствуют	данные отсутствуют
106	790345.34	1325301.56	данные отсутствуют	данные отсутствуют
Государственный регистратор				ФГИС ЕГРН
полное наименование должности			подпись	инициалы, фамилия

М.П.

Земельный участок			
(вид объекта недвижимости)			
Лист № ____ Раздела 4.2	Всего листов раздела 4.2 : ____	Всего разделов: ____	Всего листов выписки: ____
15.09.2021 № 99/2021/417541323			
Кадастровый номер:		02:17:000000:536	

Номер точки	Координаты, м		Описание закрепления на местности	Средняя квадратическая погрешность определения координат характерных точек границы части земельного участка, м
	X	Y		
1	2	3	4	5
107	790514.07	1325291.06	данные отсутствуют	данные отсутствуют
107	790514.07	1325291.06	данные отсутствуют	данные отсутствуют
107	790514.07	1325291.06	данные отсутствуют	данные отсутствуют
108	790655.06	1325282.43	данные отсутствуют	данные отсутствуют
108	790655.06	1325282.43	данные отсутствуют	данные отсутствуют
109	790801.67	1325272.69	данные отсутствуют	данные отсутствуют
109	790801.67	1325272.69	данные отсутствуют	данные отсутствуют
109	790801.67	1325272.69	данные отсутствуют	данные отсутствуют
110	791018.39	1325261.44	данные отсутствуют	данные отсутствуют
110	791018.39	1325261.44	данные отсутствуют	данные отсутствуют
110	791018.39	1325261.44	данные отсутствуют	данные отсутствуют
111	791283.12	1325249.44	данные отсутствуют	данные отсутствуют
111	791283.12	1325249.44	данные отсутствуют	данные отсутствуют
112	791372.33	1325290.86	данные отсутствуют	данные отсутствуют
113	791340.87	1325292.71	данные отсутствуют	данные отсутствуют
114	791244.54	1325298.36	данные отсутствуют	данные отсутствуют
115	791244.08	1325298.38	данные отсутствуют	данные отсутствуют

Государственный регистратор		ФГИС ЕГРН
полное наименование должности	подпись	инициалы, фамилия

М.П.

Земельный участок			
(вид объекта недвижимости)			
Лист № ____ Раздела 4.2	Всего листов раздела 4.2 : ____	Всего разделов: ____	Всего листов выписки: ____
15.09.2021 № 99/2021/417541323			
Кадастровый номер:		02:17:000000:536	

Номер точки	Координаты, м		Описание закрепления на местности	Средняя квадратическая погрешность определения координат характерных точек границы части земельного участка, м
	X	Y		
1	2	3	4	5
116	791136.71	1325303.7	данные отсутствуют	данные отсутствуют
117	791136.65	1325303.7	данные отсутствуют	данные отсутствуют
118	791105.09	1325305.22	данные отсутствуют	данные отсутствуют
119	790303.23	1325329.17	данные отсутствуют	данные отсутствуют
120	790273	1325329.28	данные отсутствуют	данные отсутствуют
121	790202.18	1325332.71	данные отсутствуют	данные отсутствуют
122	790199.76	1325332.77	данные отсутствуют	данные отсутствуют
123	790199.37	1325332.77	данные отсутствуют	данные отсутствуют
124	790132.38	1325332.25	данные отсутствуют	данные отсутствуют
125	790131.67	1325332.24	данные отсутствуют	данные отсутствуют
126	790114.45	1325331.86	данные отсутствуют	данные отсутствуют
127	790111.85	1325331.73	данные отсутствуют	данные отсутствуют
128	790087.34	1325329.91	данные отсутствуют	данные отсутствуют
129	790077.59	1325328.21	данные отсутствуют	данные отсутствуют
130	790047.77	1325319.88	данные отсутствуют	данные отсутствуют
131	790045.77	1325319.27	данные отсутствуют	данные отсутствуют
132	790039.7	1325316.85	данные отсутствуют	данные отсутствуют

Государственный регистратор		ФГИС ЕГРН
полное наименование должности	подпись	инициалы, фамилия

М.П.

Земельный участок			
(вид объекта недвижимости)			
Лист № ____ Раздела 4.2	Всего листов раздела 4.2 : ____	Всего разделов: ____	Всего листов выписки: ____
15.09.2021 № 99/2021/417541323			
Кадастровый номер:		02:17:000000:536	

Номер точки	Координаты, м		Описание закрепления на местности	Средняя квадратическая погрешность определения координат характерных точек границы части земельного участка, м
	X	Y		
1	2	3	4	5
133	790009.22	1325302.32	данные отсутствуют	данные отсутствуют
134	790006.83	1325301.1	данные отсутствуют	данные отсутствуют
135	789965.14	1325278.4	данные отсутствуют	данные отсутствуют
136	789962.67	1325276.96	данные отсутствуют	данные отсутствуют
137	789911.81	1325245.38	данные отсутствуют	данные отсутствуют
138	789863.39	1325217.11	данные отсутствуют	данные отсутствуют
139	789862.82	1325216.78	данные отсутствуют	данные отсутствуют
140	789791.49	1325173.88	данные отсутствуют	данные отсутствуют
141	789725.82	1325136.34	данные отсутствуют	данные отсутствуют
142	789724.63	1325135.63	данные отсутствуют	данные отсутствуют
143	789662.83	1325097.99	данные отсутствуют	данные отсутствуют
144	789588.39	1325056.1	данные отсутствуют	данные отсутствуют
145	789586.59	1325055.04	данные отсутствуют	данные отсутствуют
146	789519.45	1325013.48	данные отсутствуют	данные отсутствуют
147	789483	1324994.19	данные отсутствуют	данные отсутствуют
148	792168.22	1324845.6	данные отсутствуют	данные отсутствуют
149	792096.89	1324840.45	данные отсутствуют	данные отсутствуют
Государственный регистратор				ФГИС ЕГРН
полное наименование должности			подпись	инициалы, фамилия

М.П.

Раздел 4.2

Выписка из Единого государственного реестра недвижимости об объекте недвижимости
Сведения о частях земельного участка

Земельный участок			
(вид объекта недвижимости)			
Лист № ____ Раздела 4.2	Всего листов раздела 4.2 : ____	Всего разделов: ____	Всего листов выписки: ____
15.09.2021 № 99/2021/417541323			
Кадастровый номер:		02:17:000000:536	

Номер точки	Координаты, м		Описание закрепления на местности	Средняя квадратическая погрешность определения координат характерных точек границы части земельного участка, м
	X	Y		
1	2	3	4	5
150	792102.14	1324836.08	данные отсутствуют	данные отсутствуют
151	792103.56	1324834.94	данные отсутствуют	данные отсутствуют
152	792144.37	1324803.45	данные отсутствуют	данные отсутствуют
153	792215.02	1324740.77	данные отсутствуют	данные отсутствуют
154	792215.98	1324739.94	данные отсутствуют	данные отсутствуют
155	792303.25	1324666.38	данные отсутствуют	данные отсутствуют
156	792304.17	1324665.62	данные отсутствуют	данные отсутствуют
157	792364.69	1324617.03	данные отсутствуют	данные отсутствуют
158	792406.9	1324581.66	данные отсутствуют	данные отсутствуют
159	792426.48	1324564.62	данные отсутствуют	данные отсутствуют
160	792427.18	1324564.02	данные отсутствуют	данные отсутствуют
161	792484.6	1324515.89	данные отсутствуют	данные отсутствуют
162	792484.98	1324515.57	данные отсутствуют	данные отсутствуют
163	792529.21	1324479.24	данные отсутствуют	данные отсутствуют
164	792534.18	1324214.17	данные отсутствуют	данные отсутствуют
165	792621.92	1324385.15	данные отсутствуют	данные отсутствуют
166	792589.25	1324418.31	данные отсутствуют	данные отсутствуют
Государственный регистратор				ФГИС ЕГРН
полное наименование должности			подпись	инициалы, фамилия

М.П.

Земельный участок			
(вид объекта недвижимости)			
Лист № ____ Раздела 4.2	Всего листов раздела 4.2 : ____	Всего разделов: ____	Всего листов выписки: ____
15.09.2021 № 99/2021/417541323			
Кадастровый номер:		02:17:000000:536	

Номер точки	Координаты, м		Описание закрепления на местности	Средняя квадратическая погрешность определения координат характерных точек границы части земельного участка, м
	X	Y		
1	2	3	4	5
167	792584.11	1324409.94	данные отсутствуют	данные отсутствуют
168	792583.58	1324409.05	данные отсутствуют	данные отсутствуют
169	792555.24	1324360.63	данные отсутствуют	данные отсутствуют
170	792554	1324358.38	данные отсутствуют	данные отсутствуют
171	792510.68	1324274.82	данные отсутствуют	данные отсутствуют
172	792507.52	1324267.26	данные отсутствуют	данные отсутствуют
173	792505.69	1324259.66	данные отсутствуют	данные отсутствуют
174	792504.37	1324251.36	данные отсутствуют	данные отсутствуют
175	792503.75	1324243.51	данные отсутствуют	данные отсутствуют
176	792503.75	1324242.91	данные отсутствуют	данные отсутствуют
177	792503.85	1324234.6	данные отсутствуют	данные отсутствуют
178	792505.12	1324224	данные отсутствуют	данные отсутствуют
179	792508.63	1324208.73	данные отсутствуют	данные отсутствуют
180	792508.66	1324208.62	данные отсутствуют	данные отсутствуют
181	792509.86	1324203.43	данные отсутствуют	данные отсутствуют
182	792511.85	1324194.32	данные отсутствуют	данные отсутствуют
183	792512.73	1324191.06	данные отсутствуют	данные отсутствуют

Государственный регистратор		ФГИС ЕГРН
полное наименование должности	подпись	инициалы, фамилия

М.П.

Земельный участок			
(вид объекта недвижимости)			
Лист № ____ Раздела 4.2	Всего листов раздела 4.2 : ____	Всего разделов: ____	Всего листов выписки: ____
15.09.2021 № 99/2021/417541323			
Кадастровый номер:		02:17:000000:536	

Номер точки	Координаты, м		Описание закрепления на местности	Средняя квадратическая погрешность определения координат характерных точек границы части земельного участка, м
	X	Y		
1	2	3	4	5
184	792038.03	1328459.26	данные отсутствуют	данные отсутствуют
185	792182	1328473.37	данные отсутствуют	данные отсутствуют
186	792241.62	1328509.36	данные отсутствуют	данные отсутствуют
187	792273.49	1328549.86	данные отсутствуют	данные отсутствуют
188	792275.35	1328555.91	данные отсутствуют	данные отсутствуют
189	792270.17	1328556.35	данные отсутствуют	данные отсутствуют
190	792253.65	1328556.17	данные отсутствуют	данные отсутствуют
191	792237.39	1328553.28	данные отсутствуют	данные отсутствуют
192	792222.83	1328548.2	данные отсутствуют	данные отсутствуют
193	792201.42	1328540.24	данные отсутствуют	данные отсутствуют
194	792182.52	1328536.81	данные отсутствуют	данные отсутствуют
195	792166.43	1328533.05	данные отсутствуют	данные отсутствуют
196	792149.58	1328526.95	данные отсутствуют	данные отсутствуют
197	792135.05	1328519.11	данные отсутствуют	данные отсутствуют
198	792122	1328508.98	данные отсутствуют	данные отсутствуют
199	792110.8	1328496.85	данные отсутствуют	данные отсутствуют
200	792101.75	1328483.03	данные отсутствуют	данные отсутствуют

Государственный регистратор		ФГИС ЕГРН
полное наименование должности	подпись	инициалы, фамилия

М.П.

Земельный участок			
(вид объекта недвижимости)			
Лист № ____ Раздела 4.2	Всего листов раздела 4.2 : ____	Всего разделов: ____	Всего листов выписки: ____
15.09.2021 № 99/2021/417541323			
Кадастровый номер:		02:17:000000:536	

Номер точки	Координаты, м		Описание закрепления на местности	Средняя квадратическая погрешность определения координат характерных точек границы части земельного участка, м
	X	Y		
1	2	3	4	5
201	792089.4	1328472.55	данные отсутствуют	данные отсутствуют
202	792072.95	1328471.04	данные отсутствуют	данные отсутствуют
203	792056.98	1328466.85	данные отсутствуют	данные отсутствуют
204	792043.84	1328461.12	данные отсутствуют	данные отсутствуют
205	789948.71	1326233.85	данные отсутствуют	данные отсутствуют
206	789876.9	1326234.83	данные отсутствуют	данные отсутствуют
207	789875.9	1326234.93	данные отсутствуют	данные отсутствуют
208	789874.94	1326235.2	данные отсутствуют	данные отсутствуют
209	789874.04	1326235.64	данные отсутствуют	данные отсутствуют
210	789873.23	1326236.22	данные отсутствуют	данные отсутствуют
211	789872.53	1326236.93	данные отсутствуют	данные отсутствуют
212	789871.97	1326237.76	данные отсутствуют	данные отсутствуют
213	789871.55	1326238.67	данные отсутствуют	данные отсутствуют
214	789871.31	1326239.64	данные отсутствуют	данные отсутствуют
215	789871.23	1326240.64	данные отсутствуют	данные отсутствуют
216	789871.33	1326241.63	данные отсутствуют	данные отсутствуют
217	789871.6	1326242.6	данные отсутствуют	данные отсутствуют
Государственный регистратор				ФГИС ЕГРН
полное наименование должности			подпись	инициалы, фамилия

М.П.

Раздел 4.2

Выписка из Единого государственного реестра недвижимости об объекте недвижимости
Сведения о частях земельного участка

Земельный участок			
(вид объекта недвижимости)			
Лист № ____ Раздела 4.2	Всего листов раздела 4.2 : ____	Всего разделов: ____	Всего листов выписки: ____
15.09.2021 № 99/2021/417541323			
Кадастровый номер:		02:17:000000:536	

Номер точки	Координаты, м		Описание закрепления на местности	Средняя квадратическая погрешность определения координат характерных точек границы части земельного участка, м
	X	Y		
1	2	3	4	5
218	789872.03	1326243.5	данные отсутствуют	данные отсутствуют
219	789872.61	1326244.31	данные отсутствуют	данные отсутствуют
220	789873.33	1326245.01	данные отсутствуют	данные отсутствуют
221	789874.15	1326245.58	данные отсутствуют	данные отсутствуют
222	789875.06	1326245.99	данные отсутствуют	данные отсутствуют
223	789876.03	1326246.24	данные отсутствуют	данные отсутствуют
224	789877.05	1326246.32	данные отсутствуют	данные отсутствуют
225	789960.02	1326245.19	данные отсутствуют	данные отсутствуют
226	789965.63	1326250.48	данные отсутствуют	данные отсутствуют
227	789975.18	1326259	данные отсутствуют	данные отсутствуют
228	789985.66	1326268.65	данные отсутствуют	данные отсутствуют
229	789998.78	1326278.68	данные отсутствуют	данные отсутствуют
230	790006.94	1326286.49	данные отсутствуют	данные отсутствуют
231	790017.83	1326298.91	данные отсутствуют	данные отсутствуют
232	790024.82	1326309.76	данные отсутствуют	данные отсутствуют
233	790030.3	1326319.61	данные отсутствуют	данные отсутствуют
234	790035.13	1326329.55	данные отсутствуют	данные отсутствуют
Государственный регистратор				ФГИС ЕГРН
полное наименование должности			подпись	инициалы, фамилия

М.П.

Земельный участок			
(вид объекта недвижимости)			
Лист № ____ Раздела 4.2	Всего листов раздела 4.2 : ____	Всего разделов: ____	Всего листов выписки: ____
15.09.2021 № 99/2021/417541323			
Кадастровый номер:		02:17:000000:536	

Номер точки	Координаты, м		Описание закрепления на местности	Средняя квадратическая погрешность определения координат характерных точек границы части земельного участка, м
	X	Y		
1	2	3	4	5
235	790046.22	1326360.27	данные отсутствуют	данные отсутствуют
236	790050.03	1326370.19	данные отсутствуют	данные отсутствуют
237	790053.67	1326381.71	данные отсутствуют	данные отсутствуют
238	790059.13	1326403.5	данные отсутствуют	данные отсутствуют
239	790072.08	1326446.41	данные отсутствуют	данные отсутствуют
240	790072.3	1326447.08	данные отсутствуют	данные отсутствуют
241	790007.12	1326443.69	данные отсутствуют	данные отсутствуют
242	790016.12	1326470.69	данные отсутствуют	данные отсутствуют
243	790080.84	1326473.11	данные отсутствуют	данные отсутствуют
244	790085.47	1326487.21	данные отсутствуют	данные отсутствуют
245	790092.7	1326502.05	данные отсутствуют	данные отсутствуют
246	790096.27	1326512.86	данные отсутствуют	данные отсутствуют
247	790102.02	1326523.6	данные отсутствуют	данные отсутствуют
248	790111.53	1326544.31	данные отсутствуют	данные отсутствуют
249	790123.51	1326571.89	данные отсутствуют	данные отсутствуют
250	790128.21	1326585.22	данные отсутствуют	данные отсутствуют
251	790135.05	1326599.99	данные отсутствуют	данные отсутствуют

Государственный регистратор		ФГИС ЕГРН
полное наименование должности	подпись	инициалы, фамилия

М.П.

Земельный участок			
(вид объекта недвижимости)			
Лист № ____ Раздела 4.2	Всего листов раздела 4.2 : ____	Всего разделов: ____	Всего листов выписки: ____
15.09.2021 № 99/2021/417541323			
Кадастровый номер:		02:17:000000:536	

Номер точки	Координаты, м		Описание закрепления на местности	Средняя квадратическая погрешность определения координат характерных точек границы части земельного участка, м
	X	Y		
1	2	3	4	5
252	790149.64	1326631.87	данные отсутствуют	данные отсутствуют
253	790154.38	1326640.69	данные отсутствуют	данные отсутствуют
254	790161.9	1326655.39	данные отсутствуют	данные отсутствуют
255	790170.65	1326677.65	данные отсутствуют	данные отсутствуют
256	790181.53	1326713.34	данные отсутствуют	данные отсутствуют
257	790188.33	1326724.45	данные отсутствуют	данные отсутствуют
258	790193.96	1326735.03	данные отсутствуют	данные отсутствуют
259	790213.04	1326783.87	данные отсутствуют	данные отсутствуют
260	790222.88	1326809.12	данные отсутствуют	данные отсутствуют
261	790237	1326833.27	данные отсутствуют	данные отсутствуют
262	790247.84	1326850.22	данные отсутствуют	данные отсутствуют
263	790264.1	1326872.45	данные отсутствуют	данные отсутствуют
264	790270.7	1326880.12	данные отсутствуют	данные отсутствуют
265	790276.66	1326888.46	данные отсутствуют	данные отсутствуют
266	790284	1326900.55	данные отсутствуют	данные отсутствуют
267	790290.49	1326915.73	данные отсутствуют	данные отсутствуют
268	790294.4	1326931.78	данные отсутствуют	данные отсутствуют

Государственный регистратор		ФГИС ЕГРН
полное наименование должности	подпись	инициалы, фамилия

М.П.

Земельный участок			
(вид объекта недвижимости)			
Лист № ____ Раздела 4.2	Всего листов раздела 4.2 : ____	Всего разделов: ____	Всего листов выписки: ____
15.09.2021 № 99/2021/417541323			
Кадастровый номер:		02:17:000000:536	

Номер точки	Координаты, м		Описание закрепления на местности	Средняя квадратическая погрешность определения координат характерных точек границы части земельного участка, м
	X	Y		
1	2	3	4	5
269	790297.6	1326941.66	данные отсутствуют	данные отсутствуют
270	790303.14	1326958.72	данные отсутствуют	данные отсутствуют
271	790312.93	1326992.97	данные отсутствуют	данные отсутствуют
272	790318.7	1327013.81	данные отсутствуют	данные отсутствуют
273	790321.78	1327030.04	данные отсутствуют	данные отсутствуют
274	790324.22	1327048.15	данные отсутствуют	данные отсутствуют
275	790330.75	1327063.32	данные отсутствуют	данные отсутствуют
276	790335.43	1327076.56	данные отсутствуют	данные отсутствуют
277	790341.26	1327087.62	данные отсутствуют	данные отсутствуют
278	790345.17	1327097.17	данные отсутствуют	данные отсутствуют
279	790349.37	1327113.14	данные отсутствуют	данные отсутствуют
280	790350.88	1327129.59	данные отсутствуют	данные отсутствуют
281	790349.66	1327146.06	данные отсутствуют	данные отсутствуют
282	790345.74	1327162.1	данные отсутствуют	данные отсутствуют
283	790340.01	1327178.44	данные отсутствуют	данные отсутствуют
284	790351.42	1327173.14	данные отсутствуют	данные отсутствуют
285	790367.18	1327168.2	данные отсутствуют	данные отсутствуют
Государственный регистратор				ФГИС ЕГРН
полное наименование должности			подпись	инициалы, фамилия

М.П.

Раздел 4.2

Выписка из Единого государственного реестра недвижимости об объекте недвижимости
Сведения о частях земельного участка

Земельный участок			
(вид объекта недвижимости)			
Лист № ____ Раздела 4.2	Всего листов раздела 4.2 : ____	Всего разделов: ____	Всего листов выписки: ____
15.09.2021 № 99/2021/417541323			
Кадастровый номер:		02:17:000000:536	

Номер точки	Координаты, м		Описание закрепления на местности	Средняя квадратическая погрешность определения координат характерных точек границы части земельного участка, м
	X	Y		
1	2	3	4	5
286	790382.33	1327165.37	данные отсутствуют	данные отсутствуют
287	790398.77	1327163.79	данные отсутствуют	данные отсутствуют
288	790415.24	1327164.93	данные отсутствуют	данные отсутствуют
289	790431.31	1327168.78	данные отсутствуют	данные отсутствуют
290	790444.86	1327174.36	данные отсутствуют	данные отсутствуют
291	790459.38	1327182.01	данные отсутствуют	данные отсутствуют
292	790472.73	1327191.74	данные отсутствуют	данные отсутствуют
293	790484.3	1327203.53	данные отсутствуют	данные отсутствуют
294	790490.72	1327211.52	данные отсутствуют	данные отсутствуют
295	790503.31	1327217.68	данные отсутствуют	данные отсутствуют
296	790517.49	1327226.13	данные отсутствуют	данные отсутствуют
297	790530.09	1327236.81	данные отсутствуют	данные отсутствуют
298	790540.76	1327249.42	данные отсутствуют	данные отсутствуют
299	790546.7	1327258.8	данные отсутствуют	данные отсутствуют
300	790554.73	1327273.91	данные отсутствуют	данные отсутствуют
301	790560.29	1327289.46	данные отсутствуют	данные отсутствуют
302	790563.04	1327304	данные отсутствуют	данные отсутствуют
Государственный регистратор				ФГИС ЕГРН
полное наименование должности			подпись	инициалы, фамилия

М.П.

Земельный участок			
(вид объекта недвижимости)			
Лист № ____ Раздела 4.2	Всего листов раздела 4.2 : ____	Всего разделов: ____	Всего листов выписки: ____
15.09.2021 № 99/2021/417541323			
Кадастровый номер:		02:17:000000:536	

Номер точки	Координаты, м		Описание закрепления на местности	Средняя квадратическая погрешность определения координат характерных точек границы части земельного участка, м
	X	Y		
1	2	3	4	5
303	790564.36	1327315.68	данные отсутствуют	данные отсутствуют
304	790509.01	1327337.23	данные отсутствуют	данные отсутствуют
305	790468.51	1327311.36	данные отсутствуют	данные отсутствуют
306	790432.14	1327265.24	данные отсутствуют	данные отсутствуют
307	790372.52	1327262.24	данные отсутствуют	данные отсутствуют
308	790315.53	1327343.98	данные отсутствуют	данные отсутствуют
309	790273.53	1327349.23	данные отсутствуют	данные отсутствуют
310	790228.54	1327302.73	данные отсутствуют	данные отсутствуют
311	790223.29	1327290.73	данные отсутствуют	данные отсутствуют
312	790297.53	1327154.25	данные отсутствуют	данные отсутствуют
313	790014.81	1326508.56	данные отсутствуют	данные отсутствуют
314	789942.81	1326322.58	данные отсутствуют	данные отсутствуют
315	789856.18	1326247.65	данные отсутствуют	данные отсутствуют
316	789856.92	1326246.73	данные отсутствуют	данные отсутствуют
317	789857.4	1326245.85	данные отсутствуют	данные отсутствуют
318	789857.72	1326244.9	данные отсутствуют	данные отсутствуют
319	789857.87	1326243.91	данные отсутствуют	данные отсутствуют

Государственный регистратор		ФГИС ЕГРН
полное наименование должности	подпись	инициалы, фамилия

М.П.

Земельный участок			
(вид объекта недвижимости)			
Лист № ____ Раздела 4.2	Всего листов раздела 4.2 : ____	Всего разделов: ____	Всего листов выписки: ____
15.09.2021 № 99/2021/417541323			
Кадастровый номер:		02:17:000000:536	

Номер точки	Координаты, м		Описание закрепления на местности	Средняя квадратическая погрешность определения координат характерных точек границы части земельного участка, м
	X	Y		
1	2	3	4	5
320	789857.84	1326242.91	данные отсутствуют	данные отсутствуют
321	789857.64	1326241.93	данные отсутствуют	данные отсутствуют
322	789857.28	1326241	данные отсутствуют	данные отсутствуют
323	789856.76	1326240.15	данные отсутствуют	данные отсутствуют
324	789856.1	1326239.4	данные отсутствуют	данные отсутствуют
325	789855.32	1326238.77	данные отсутствуют	данные отсутствуют
326	789854.44	1326238.29	данные отсутствуют	данные отсутствуют
327	789853.49	1326237.97	данные отсутствуют	данные отсутствуют
328	789852.48	1326237.82	данные отсутствуют	данные отсутствуют
329	789844.23	1326237.32	данные отсутствуют	данные отсутствуют
330	789831.83	1326226.59	данные отсутствуют	данные отсутствуют
331	789720.84	1326049.61	данные отсутствуют	данные отсутствуют
332	789749.87	1326035.09	данные отсутствуют	данные отсутствуют
333	789801.16	1326033.69	данные отсутствуют	данные отсутствуют
334	789809.52	1326047.21	данные отсутствуют	данные отсутствуют
335	789814.76	1326055.82	данные отсутствуют	данные отсутствуют
336	789824.88	1326076.7	данные отсутствуют	данные отсутствуют

Государственный регистратор		ФГИС ЕГРН
полное наименование должности	подпись	инициалы, фамилия

М.П.

Земельный участок			
(вид объекта недвижимости)			
Лист № ____ Раздела 4.2	Всего листов раздела 4.2 : ____	Всего разделов: ____	Всего листов выписки: ____
15.09.2021 № 99/2021/417541323			
Кадастровый номер:		02:17:000000:536	

Номер точки	Координаты, м		Описание закрепления на местности	Средняя квадратическая погрешность определения координат характерных точек границы части земельного участка, м
	X	Y		
1	2	3	4	5
337	789830.82	1326087.98	данные отсутствуют	данные отсутствуют
338	789844.28	1326109.67	данные отсутствуют	данные отсутствуют
339	789851.63	1326123.98	данные отсутствуют	данные отсутствуют
340	789858.53	1326144.18	данные отсутствуют	данные отсутствуют
341	789874.65	1326162.81	данные отсутствуют	данные отсутствуют
342	789890.73	1326177.28	данные отсутствуют	данные отсутствуют
343	789904.52	1326187.18	данные отсутствуют	данные отсутствуют
344	789914.49	1326195.41	данные отсутствуют	данные отсутствуют
345	789927.9	1326208.28	данные отсутствуют	данные отсутствуют
346	789936.26	1326217.77	данные отсутствуют	данные отсутствуют
347	789794.38	1326022.37	данные отсутствуют	данные отсутствуют
348	789767.27	1326023.11	данные отсутствуют	данные отсутствуют
349	789633.85	1325809.63	данные отсутствуют	данные отсутствуют
350	789458.36	1325701.64	данные отсутствуют	данные отсутствуют
351	789419.37	1325698.64	данные отсутствуют	данные отсутствуют
352	789365.37	1325722.64	данные отсутствуют	данные отсутствуют
353	789185.39	1325674.64	данные отсутствуют	данные отсутствуют
Государственный регистратор				ФГИС ЕГРН
полное наименование должности			подпись	инициалы, фамилия

М.П.

Раздел 4.2

Выписка из Единого государственного реестра недвижимости об объекте недвижимости
Сведения о частях земельного участка

Земельный участок			
(вид объекта недвижимости)			
Лист № ____ Раздела 4.2	Всего листов раздела 4.2 : ____	Всего разделов: ____	Всего листов выписки: ____
15.09.2021 № 99/2021/417541323			
Кадастровый номер:		02:17:000000:536	

Номер точки	Координаты, м		Описание закрепления на местности	Средняя квадратическая погрешность определения координат характерных точек границы части земельного участка, м
	X	Y		
1	2	3	4	5
353	789185.39	1325674.64	данные отсутствуют	данные отсутствуют
354	789059.4	1325542.66	данные отсутствуют	данные отсутствуют
354	789059.4	1325542.66	данные отсутствуют	данные отсутствуют
355	789041.4	1325521.66	данные отсутствуют	данные отсутствуют
355	789041.4	1325521.66	данные отсутствуют	данные отсутствуют
356	789051.4	1325466.68	данные отсутствуют	данные отсутствуют
357	789060.23	1325466.86	данные отсутствуют	данные отсутствуют
358	789074.09	1325467.7	данные отсутствуют	данные отсутствуют
359	789090.36	1325470.54	данные отсутствуют	данные отсутствуют
360	789105.94	1325476.02	данные отсутствуют	данные отсутствуют
361	789120.41	1325483.98	данные отсутствуют	данные отсутствуют
362	789129.7	1325490.95	данные отсутствуют	данные отсутствуют
363	789140	1325500.12	данные отсутствуют	данные отсутствуют
364	789150.68	1325512.72	данные отсутствуют	данные отсутствуют
365	789159.31	1325526.02	данные отсутствуют	данные отсутствуют
366	789169.79	1325538.62	данные отсутствуют	данные отсутствуют
367	789178.87	1325552.42	данные отсутствуют	данные отсутствуют
Государственный регистратор				ФГИС ЕГРН
полное наименование должности			подпись	инициалы, фамилия

М.П.

Земельный участок			
(вид объекта недвижимости)			
Лист № ____ Раздела 4.2	Всего листов раздела 4.2 : ____	Всего разделов: ____	Всего листов выписки: ____
15.09.2021 № 99/2021/417541323			
Кадастровый номер:		02:17:000000:536	

Номер точки	Координаты, м		Описание закрепления на местности	Средняя квадратическая погрешность определения координат характерных точек границы части земельного участка, м
	X	Y		
1	2	3	4	5
368	789186.75	1325559.86	данные отсутствуют	данные отсутствуют
369	789197.45	1325570.03	данные отсутствуют	данные отсутствуют
370	789207.68	1325583	данные отсутствуют	данные отсутствуют
371	789218.02	1325596.4	данные отсутствуют	данные отсутствуют
372	789225.73	1325608.1	данные отсутствуют	данные отсутствуют
373	789231.14	1325617.22	данные отсутствуют	данные отсутствуют
374	789269.35	1325628.64	данные отсутствуют	данные отсутствуют
375	789285.49	1325632.13	данные отсутствуют	данные отсутствуют
376	789300.8	1325636.84	данные отсутствуют	данные отсутствуют
377	789316.91	1325640.29	данные отсутствуют	данные отсутствуют
378	789327.13	1325640.9	данные отсутствуют	данные отсутствуют
379	789342.55	1325643.33	данные отсутствуют	данные отсутствуют
380	789355.93	1325643.17	данные отсутствуют	данные отсутствуют
381	789368.53	1325643.02	данные отсутствуют	данные отсутствуют
382	789380.59	1325643.68	данные отсутствуют	данные отсутствуют
383	789395.09	1325640.3	данные отсутствуют	данные отсутствуют
384	789412.76	1325637.54	данные отсутствуют	данные отсутствуют

Государственный регистратор		ФГИС ЕГРН
полное наименование должности	подпись	инициалы, фамилия

М.П.

Земельный участок			
(вид объекта недвижимости)			
Лист № ____ Раздела 4.2	Всего листов раздела 4.2 : ____	Всего разделов: ____	Всего листов выписки: ____
15.09.2021 № 99/2021/417541323			
Кадастровый номер:		02:17:000000:536	

Номер точки	Координаты, м		Описание закрепления на местности	Средняя квадратическая погрешность определения координат характерных точек границы части земельного участка, м
	X	Y		
1	2	3	4	5
385	789422.95	1325636.48	данные отсутствуют	данные отсутствуют
386	789444.83	1325636.32	данные отсутствуют	данные отсутствуют
387	789459.6	1325637.4	данные отсутствуют	данные отсутствуют
388	789486.1	1325643.07	данные отсутствуют	данные отсутствуют
389	789497.67	1325646.42	данные отсутствуют	данные отсутствуют
390	789509.85	1325650.75	данные отсутствуют	данные отсутствуют
391	789524.9	1325657.55	данные отсутствуют	данные отсутствуют
392	789535.54	1325663.46	данные отсутствуют	данные отсутствуют
393	789552.3	1325667.7	данные отсутствуют	данные отсутствуют
394	789567.9	1325673.12	данные отсутствуют	данные отсутствуют
395	789582.4	1325681.03	данные отсутствуют	данные отсутствуют
396	789595.4	1325691.22	данные отсутствуют	данные отсутствуют
397	789604.03	1325700.29	данные отсутствуют	данные отсутствуют
398	789611.06	1325708.67	данные отсутствуют	данные отсутствуют
399	789620.6	1325722.16	данные отсутствуют	данные отсутствуют
400	789627.09	1325734.48	данные отсутствуют	данные отсутствуют
401	789641.22	1325751.54	данные отсутствуют	данные отсутствуют

Государственный регистратор		ФГИС ЕГРН
полное наименование должности	подпись	инициалы, фамилия

М.П.

Земельный участок			
(вид объекта недвижимости)			
Лист № ____ Раздела 4.2	Всего листов раздела 4.2 : ____	Всего разделов: ____	Всего листов выписки: ____
15.09.2021 № 99/2021/417541323			
Кадастровый номер:		02:17:000000:536	

Номер точки	Координаты, м		Описание закрепления на местности	Средняя квадратическая погрешность определения координат характерных точек границы части земельного участка, м
	X	Y		
1	2	3	4	5
402	789649.47	1325763.14	данные отсутствуют	данные отсутствуют
403	789656.81	1325776.82	данные отсутствуют	данные отсутствуют
404	789665.52	1325785.09	данные отсутствуют	данные отсутствуют
405	789673.44	1325793.3	данные отсутствуют	данные отсутствуют
406	789680.84	1325801.99	данные отсутствуют	данные отсутствуют
407	789687.93	1325811.74	данные отсутствуют	данные отсутствуют
408	789693.5	1325821.28	данные отсутствуют	данные отсутствуют
409	789665.15	1325823.47	данные отсутствуют	данные отсутствуют
410	789664.16	1325823.63	данные отсутствуют	данные отсутствуют
411	789663.22	1325823.96	данные отсутствуют	данные отсутствуют
412	789662.35	1325824.45	данные отсутствуют	данные отсутствуют
413	789661.57	1325825.09	данные отсутствуют	данные отсутствуют
414	789660.92	1325825.85	данные отсутствуют	данные отсутствуют
415	789660.41	1325826.71	данные отсутствуют	данные отсутствуют
416	789660.06	1325827.64	данные отсутствуют	данные отсутствуют
417	789659.87	1325828.62	данные отсутствуют	данные отсутствуют
418	789659.86	1325829.62	данные отсутствуют	данные отсутствуют
Государственный регистратор				ФГИС ЕГРН
полное наименование должности			подпись	инициалы, фамилия

М.П.

Раздел 4.2

Выписка из Единого государственного реестра недвижимости об объекте недвижимости
Сведения о частях земельного участка

Земельный участок			
(вид объекта недвижимости)			
Лист № ____ Раздела 4.2	Всего листов раздела 4.2 : ____	Всего разделов: ____	Всего листов выписки: ____
15.09.2021 № 99/2021/417541323			
Кадастровый номер:		02:17:000000:536	

Номер точки	Координаты, м		Описание закрепления на местности	Средняя квадратическая погрешность определения координат характерных точек границы части земельного участка, м
	X	Y		
1	2	3	4	5
419	789660.02	1325830.61	данные отсутствуют	данные отсутствуют
420	789660.35	1325831.55	данные отсутствуют	данные отсутствуют
421	789660.84	1325832.43	данные отсутствуют	данные отсутствуют
422	789661.47	1325833.2	данные отсутствуют	данные отсутствуют
423	789662.23	1325833.86	данные отсутствуют	данные отсутствуют
424	789663.09	1325834.37	данные отсутствуют	данные отсутствуют
425	789664.02	1325834.72	данные отсутствуют	данные отсутствуют
426	789665.01	1325834.91	данные отсутствуют	данные отсутствуют
427	789666.03	1325834.92	данные отсутствуют	данные отсутствуют
428	789698.68	1325832.4	данные отсутствуют	данные отсутствуют
429	789702.11	1325841.45	данные отсутствуют	данные отсутствуют
430	789709.47	1325861.95	данные отсутствуют	данные отсутствуют
431	789720.45	1325878.13	данные отсутствуют	данные отсутствуют
432	789728.91	1325892.32	данные отсутствуют	данные отсутствуют
433	789735.16	1325906.8	данные отсутствуют	данные отсутствуют
434	789738.84	1325917.16	данные отсутствуют	данные отсутствуют
435	789757.95	1325950.22	данные отсутствуют	данные отсутствуют
Государственный регистратор				ФГИС ЕГРН
полное наименование должности			подпись	инициалы, фамилия

М.П.

Земельный участок			
(вид объекта недвижимости)			
Лист № ____ Раздела 4.2	Всего листов раздела 4.2 : ____	Всего разделов: ____	Всего листов выписки: ____
15.09.2021 № 99/2021/417541323			
Кадастровый номер:		02:17:000000:536	

Номер точки	Координаты, м		Описание закрепления на местности	Средняя квадратическая погрешность определения координат характерных точек границы части земельного участка, м
	X	Y		
1	2	3	4	5
436	789766.16	1325964.55	данные отсутствуют	данные отсутствуют
437	789771.42	1325975.14	данные отсутствуют	данные отсутствуют
438	789780.55	1325988.9	данные отсутствуют	данные отсутствуют
439	789786.33	1326001.36	данные отсутствуют	данные отсутствуют
440	793353.1	1327338.54	данные отсутствуют	данные отсутствуют
441	793375.24	1327384.91	данные отсутствуют	данные отсутствуют
442	793373.21	1327387.9	данные отсутствуют	данные отсутствуют
443	793364.02	1327397.83	данные отсутствуют	данные отсутствуют
444	793342.83	1327417.81	данные отсутствуют	данные отсутствуют
445	793329.15	1327429.13	данные отсутствуют	данные отсутствуют
446	793319.87	1327442.75	данные отсутствуют	данные отсутствуют
447	793308.79	1327455	данные отсутствуют	данные отсутствуют
448	793295.84	1327465.26	данные отсутствуют	данные отсутствуют
449	793278.75	1327474.94	данные отсутствуют	данные отсутствуют
450	793266.06	1327480.94	данные отсутствуют	данные отсутствуют
451	793247.98	1327488.69	данные отсутствуют	данные отсутствуют
452	793230.94	1327496.8	данные отсутствуют	данные отсутствуют

Государственный регистратор		ФГИС ЕГРН
полное наименование должности	подпись	инициалы, фамилия

М.П.

Земельный участок			
(вид объекта недвижимости)			
Лист № ____ Раздела 4.2	Всего листов раздела 4.2 : ____	Всего разделов: ____	Всего листов выписки: ____
15.09.2021 № 99/2021/417541323			
Кадастровый номер:		02:17:000000:536	

Номер точки	Координаты, м		Описание закрепления на местности	Средняя квадратическая погрешность определения координат характерных точек границы части земельного участка, м
	X	Y		
1	2	3	4	5
453	793219.8	1327501.46	данные отсутствуют	данные отсутствуют
454	793212.76	1327509.11	данные отсутствуют	данные отсутствуют
455	793200.39	1327520.04	данные отсутствуют	данные отсутствуют
456	793187.7	1327528.6	данные отсутствуют	данные отсутствуют
457	793184.97	1327531.07	данные отсутствуют	данные отсутствуют
458	793182.3	1327465.65	данные отсутствуют	данные отсутствуют
459	793171.05	1327452.15	данные отсутствуют	данные отсутствуют
460	793204.8	1327412.41	данные отсутствуют	данные отсутствуют
461	793273.04	1327376.41	данные отсутствуют	данные отсутствуют
462	793309.04	1327335.92	данные отсутствуют	данные отсутствуют
463	793346.54	1327319.42	данные отсутствуют	данные отсутствуют
464	792998.58	1327615.47	данные отсутствуют	данные отсутствуют
465	792960.89	1327578.52	данные отсутствуют	данные отсутствуют
466	792921.89	1327590.52	данные отсутствуют	данные отсутствуют
467	792955.48	1327623.73	данные отсутствуют	данные отсутствуют
468	792943.53	1327627.07	данные отсутствуют	данные отсутствуют
469	792935.8	1327635.94	данные отсутствуют	данные отсутствуют

Государственный регистратор		ФГИС ЕГРН
полное наименование должности	подпись	инициалы, фамилия

М.П.

Земельный участок			
(вид объекта недвижимости)			
Лист № ____ Раздела 4.2	Всего листов раздела 4.2 : ____	Всего разделов: ____	Всего листов выписки: ____
15.09.2021 № 99/2021/417541323			
Кадастровый номер:		02:17:000000:536	

Номер точки	Координаты, м		Описание закрепления на местности	Средняя квадратическая погрешность определения координат характерных точек границы части земельного участка, м
	X	Y		
1	2	3	4	5
470	792925.11	1327645.87	данные отсутствуют	данные отсутствуют
471	792912.35	1327655.7	данные отсутствуют	данные отсутствуют
472	792899.21	1327663.16	данные отсутствуют	данные отсутствуют
473	792888.01	1327676.64	данные отсутствуют	данные отсутствуют
474	792879.31	1327684.5	данные отсутствуют	данные отсутствуют
475	792871.54	1327694.6	данные отсутствуют	данные отсутствуют
476	792859.76	1327706.18	данные отсутствуют	данные отсутствуют
477	792844.5	1327717.82	данные отсутствуют	данные отсутствуют
478	792832.76	1327729.44	данные отсутствуют	данные отсутствуют
479	792817.85	1327741.26	данные отсутствуют	данные отсутствуют
480	792805.62	1327752.36	данные отсутствуют	данные отсутствуют
481	792791.73	1327761.29	данные отсутствуют	данные отсутствуют
482	792774.24	1327769.62	данные отсутствуют	данные отсутствуют
483	792762.87	1327776.63	данные отсутствуют	данные отсутствуют
484	792753.95	1327781.45	данные отсутствуют	данные отсутствуют
485	792755.6	1327775.37	данные отсутствуют	данные отсутствуют
486	792728.6	1327754.37	данные отсутствуют	данные отсутствуют

Государственный регистратор		ФГИС ЕГРН
полное наименование должности	подпись	инициалы, фамилия

М.П.

Раздел 4.2

Выписка из Единого государственного реестра недвижимости об объекте недвижимости
Сведения о частях земельного участка

Земельный участок			
(вид объекта недвижимости)			
Лист № ____ Раздела 4.2	Всего листов раздела 4.2 : ____	Всего разделов: ____	Всего листов выписки: ____
15.09.2021 № 99/2021/417541323			
Кадастровый номер:		02:17:000000:536	

Номер точки	Координаты, м		Описание закрепления на местности	Средняя квадратическая погрешность определения координат характерных точек границы части земельного участка, м
	X	Y		
1	2	3	4	5
487	792901.08	1327584.14	данные отсутствуют	данные отсутствуют
488	792934.08	1327564.64	данные отсутствуют	данные отсутствуют
489	792998.57	1327565.39	данные отсутствуют	данные отсутствуют
490	793030.01	1327600.38	данные отсутствуют	данные отсутствуют
491	793023.23	1327602.65	данные отсутствуют	данные отсутствуют
492	793008.24	1327611.52	данные отсутствуют	данные отсутствуют
493	792703.77	1327860.09	данные отсутствуют	данные отсутствуют
494	792702.35	1327857.86	данные отсутствуют	данные отсутствуют
495	792705.9	1327855.76	данные отсутствуют	данные отсутствуют
496	792705.23	1327857.55	данные отсутствуют	данные отсутствуют
497	789249.48	1325691.73	данные отсутствуют	данные отсутствуют
498	789053.4	1325455.67	данные отсутствуют	данные отсутствуют
499	788972.41	1325290.68	данные отсутствуют	данные отсутствуют
499	788972.41	1325290.68	данные отсутствуют	данные отсутствуют
500	789050.59	1325224.31	данные отсутствуют	данные отсутствуют
500	789050.59	1325224.31	данные отсутствуют	данные отсутствуют
501	789084.55	1325156.1	данные отсутствуют	данные отсутствуют

Государственный регистратор		ФГИС ЕГРН
полное наименование должности	подпись	инициалы, фамилия

М.П.

Земельный участок			
(вид объекта недвижимости)			
Лист № ____ Раздела 4.2	Всего листов раздела 4.2 : ____	Всего разделов: ____	Всего листов выписки: ____
15.09.2021 № 99/2021/417541323			
Кадастровый номер:		02:17:000000:536	

Номер точки	Координаты, м		Описание закрепления на местности	Средняя квадратическая погрешность определения координат характерных точек границы части земельного участка, м
	X	Y		
1	2	3	4	5
502	789097.76	1325169.8	данные отсутствуют	данные отсутствуют
503	789110.87	1325185.07	данные отсутствуют	данные отсутствуют
504	789124.82	1325202.84	данные отсутствуют	данные отсутствуют
505	789142.73	1325229.28	данные отсутствуют	данные отсутствуют
506	789153.9	1325247.09	данные отсутствуют	данные отсутствуют
507	789170.92	1325266.62	данные отсутствуют	данные отсутствуют
508	789187.14	1325287.96	данные отсутствуют	данные отсутствуют
509	789207.23	1325322.49	данные отсутствуют	данные отсутствуют
510	789221.09	1325352.47	данные отсутствуют	данные отсутствуют
511	789232	1325389.89	данные отсутствуют	данные отсутствуют
512	789237.99	1325422.37	данные отсутствуют	данные отсутствуют
513	789238.8	1325450.8	данные отсутствуют	данные отсутствуют
514	789237.24	1325480.15	данные отсутствуют	данные отсутствуют
515	789239.75	1325515.25	данные отсутствуют	данные отсутствуют
516	789249.14	1325546.92	данные отсутствуют	данные отсутствуют
517	789252.98	1325568.36	данные отсутствуют	данные отсутствуют
518	789255.67	1325592.02	данные отсутствуют	данные отсутствуют
Государственный регистратор				ФГИС ЕГРН
полное наименование должности			подпись	инициалы, фамилия

М.П.

Земельный участок			
(вид объекта недвижимости)			
Лист № ____ Раздела 4.2	Всего листов раздела 4.2 : ____	Всего разделов: ____	Всего листов выписки: ____
15.09.2021 № 99/2021/417541323			
Кадастровый номер:		02:17:000000:536	

Номер точки	Координаты, м		Описание закрепления на местности	Средняя квадратическая погрешность определения координат характерных точек границы части земельного участка, м
	X	Y		
1	2	3	4	5
519	789256.98	1325620.65	данные отсутствуют	данные отсутствуют
520	789253.95	1325665.56	данные отсутствуют	данные отсутствуют
521	790406.18	1325245.47	данные отсутствуют	данные отсутствуют
522	790423.08	1325247.09	данные отсутствуют	данные отсутствуют
523	790443.72	1325244.6	данные отсутствуют	данные отсутствуют
524	790494.04	1325238.57	данные отсутствуют	данные отсутствуют
525	790554.69	1325236.8	данные отсутствуют	данные отсутствуют
526	790594.09	1325236.26	данные отсутствуют	данные отсутствуют
527	790617.38	1325235.79	данные отсутствуют	данные отсутствуют
528	790660.77	1325232.76	данные отсутствуют	данные отсутствуют
529	790692.84	1325232.52	данные отсутствуют	данные отсутствуют
530	790706.18	1325230.24	данные отсутствуют	данные отсутствуют
531	790725.92	1325227.54	данные отсутствуют	данные отсутствуют
532	790736.43	1325226.7	данные отсутствуют	данные отсутствуют
533	790754.28	1325226.22	данные отсутствуют	данные отсутствуют
534	790769.5	1325225.02	данные отсутствуют	данные отсутствуют
535	790800.71	1325221.05	данные отсутствуют	данные отсутствуют
Государственный регистратор				ФГИС ЕГРН
полное наименование должности			подпись	инициалы, фамилия

М.П.

Земельный участок			
(вид объекта недвижимости)			
Лист № ____ Раздела 4.2	Всего листов раздела 4.2 : ____	Всего разделов: ____	Всего листов выписки: ____
15.09.2021 № 99/2021/417541323			
Кадастровый номер:		02:17:000000:536	

Номер точки	Координаты, м		Описание закрепления на местности	Средняя квадратическая погрешность определения координат характерных точек границы части земельного участка, м
	X	Y		
1	2	3	4	5
536	790824.31	1325220.24	данные отсутствуют	данные отсутствуют
537	790368.65	1325246.8	данные отсутствуют	данные отсутствуют
538	790395.97	1325245.44	данные отсутствуют	данные отсутствуют
539	790923.58	1325213.85	данные отсутствуют	данные отсутствуют
540	790954.81	1325212.38	данные отсутствуют	данные отсутствуют
541	790976.9	1325210.87	данные отсутствуют	данные отсутствуют
542	791001.44	1325210.13	данные отсутствуют	данные отсутствуют
543	791011.56	1325210.38	данные отсутствуют	данные отсутствуют
544	791040.01	1325212.51	данные отсутствуют	данные отсутствуют
545	791065.85	1325214.43	данные отсутствуют	данные отсутствуют
546	791095.44	1325214.91	данные отсутствуют	данные отсутствуют
547	791131.14	1325216.02	данные отсутствуют	данные отсутствуют
548	791144.13	1325217.28	данные отсутствуют	данные отсутствуют
549	791176.73	1325222.61	данные отсутствуют	данные отсутствуют
550	791189.86	1325224.69	данные отсутствуют	данные отсутствуют
551	790841.78	1325219.63	данные отсутствуют	данные отсутствуют
552	790881.53	1325218.26	данные отсутствуют	данные отсутствуют

Государственный регистратор		ФГИС ЕГРН
полное наименование должности	подпись	инициалы, фамилия

М.П.

Раздел 4.2

Выписка из Единого государственного реестра недвижимости об объекте недвижимости
Сведения о частях земельного участка

Земельный участок			
(вид объекта недвижимости)			
Лист № ____ Раздела 4.2	Всего листов раздела 4.2 : ____	Всего разделов: ____	Всего листов выписки: ____
15.09.2021 № 99/2021/417541323			
Кадастровый номер:		02:17:000000:536	

Номер точки	Координаты, м		Описание закрепления на местности	Средняя квадратическая погрешность определения координат характерных точек границы части земельного участка, м
	X	Y		
1	2	3	4	5
553	789139.83	1325045.08	данные отсутствуют	данные отсутствуют
553	789139.83	1325045.08	данные отсутствуют	данные отсутствуют
554	789238.82	1324948.34	данные отсутствуют	данные отсутствуют
554	789238.82	1324948.34	данные отсутствуют	данные отсутствуют
555	789304.07	1324923.59	данные отсутствуют	данные отсутствуют
555	789304.07	1324923.59	данные отсутствуют	данные отсутствуют
556	789403.06	1324992.59	данные отсутствуют	данные отсутствуют
556	789403.06	1324992.59	данные отсутствуют	данные отсутствуют
557	789475.8	1325103.58	данные отсутствуют	данные отсутствуют
557	789475.8	1325103.58	данные отсутствуют	данные отсутствуют
558	789505.05	1325231.81	данные отсутствуют	данные отсутствуют
558	789505.05	1325231.81	данные отсутствуют	данные отсутствуют
559	789509.55	1325368.3	данные отсутствуют	данные отсутствуют
559	789509.55	1325368.3	данные отсутствуют	данные отсутствуют
560	789476.55	1325538.53	данные отсутствуют	данные отсутствуют
561	789541.79	1325633.02	данные отсутствуют	данные отсутствуют
562	789608.54	1325674.27	данные отсутствуют	данные отсутствуют

Государственный регистратор		ФГИС ЕГРН
полное наименование должности	подпись	инициалы, фамилия

М.П.

Земельный участок			
(вид объекта недвижимости)			
Лист № ____ Раздела 4.2	Всего листов раздела 4.2 : ____	Всего разделов: ____	Всего листов выписки: ____
15.09.2021 № 99/2021/417541323			
Кадастровый номер:		02:17:000000:536	

Номер точки	Координаты, м		Описание закрепления на местности	Средняя квадратическая погрешность определения координат характерных точек границы части земельного участка, м
	X	Y		
1	2	3	4	5
562	789608.54	1325674.27	данные отсутствуют	данные отсутствуют
563	789724.02	1325712.52	данные отсутствуют	данные отсутствуют
563	789724.02	1325712.52	данные отсутствуют	данные отсутствуют
564	789839.51	1325710.27	данные отсутствуют	данные отсутствуют
564	789839.51	1325710.27	данные отсутствуют	данные отсутствуют
565	789954.25	1325654.77	данные отсутствуют	данные отсутствуют
565	789954.25	1325654.77	данные отсутствуют	данные отсутствуют
566	790054.74	1325549.03	данные отсутствуют	данные отсутствуют
566	790054.74	1325549.03	данные отсутствуют	данные отсутствуют
567	790166.48	1325452.29	данные отсутствуют	данные отсутствуют
567	790166.48	1325452.29	данные отсутствуют	данные отсутствуют
568	790213.73	1325419.3	данные отсутствуют	данные отсутствуют
568	790213.73	1325419.3	данные отсутствуют	данные отсутствуют
569	790332.96	1325381.05	данные отсутствуют	данные отсутствуют
569	790332.96	1325381.05	данные отсутствуют	данные отсутствуют
570	790442.45	1325387.05	данные отсутствуют	данные отсутствуют
570	790442.45	1325387.05	данные отсутствуют	данные отсутствуют

Государственный регистратор		ФГИС ЕГРН
полное наименование должности	подпись	инициалы, фамилия

М.П.

Земельный участок			
(вид объекта недвижимости)			
Лист № ____ Раздела 4.2	Всего листов раздела 4.2 : ____	Всего разделов: ____	Всего листов выписки: ____
15.09.2021 № 99/2021/417541323			
Кадастровый номер:		02:17:000000:536	

Номер точки	Координаты, м		Описание закрепления на местности	Средняя квадратическая погрешность определения координат характерных точек границы части земельного участка, м
	X	Y		
1	2	3	4	5
571	790500.2	1325370.55	данные отсутствуют	данные отсутствуют
571	790500.2	1325370.55	данные отсутствуют	данные отсутствуют
572	790659.18	1325360.8	данные отсутствуют	данные отсутствуют
572	790659.18	1325360.8	данные отсутствуют	данные отсутствуют
573	790737.92	1325394.55	данные отсутствуют	данные отсутствуют
574	790752.92	1325426.79	данные отсутствуют	данные отсутствуют
575	790752.82	1325430.29	данные отсутствуют	данные отсутствуют
576	790747.51	1325430.46	данные отсутствуют	данные отсутствуют
577	790718.67	1325435.06	данные отсутствуют	данные отсутствуют
578	790707.52	1325436.33	данные отсутствуют	данные отсутствуют
579	790671.46	1325436.51	данные отсутствуют	данные отсутствуют
580	790629.06	1325439.47	данные отсутствуют	данные отсутствуют
581	790597.87	1325440.22	данные отсутствуют	данные отсутствуют
582	790558.63	1325440.77	данные отсутствуют	данные отсутствуют
583	790513.3	1325441.72	данные отсутствуют	данные отсутствуют
584	790469.74	1325446.93	данные отсутствуют	данные отсутствуют
585	790450.05	1325449.52	данные отсутствуют	данные отсутствуют

Государственный регистратор		ФГИС ЕГРН
полное наименование должности	подпись	инициалы, фамилия

М.П.

Земельный участок			
(вид объекта недвижимости)			
Лист № ____ Раздела 4.2	Всего листов раздела 4.2 : ____	Всего разделов: ____	Всего листов выписки: ____
15.09.2021 № 99/2021/417541323			
Кадастровый номер:		02:17:000000:536	

Номер точки	Координаты, м		Описание закрепления на местности	Средняя квадратическая погрешность определения координат характерных точек границы части земельного участка, м
	X	Y		
1	2	3	4	5
586	790428.33	1325451.21	данные отсутствуют	данные отсутствуют
587	790416.83	1325451.34	данные отсутствуют	данные отсутствуют
588	790398.21	1325449.58	данные отсутствуют	данные отсутствуют
589	790373.45	1325450.8	данные отсутствуют	данные отсутствуют
590	790347.05	1325450.91	данные отсутствуют	данные отсутствуют
591	790325.32	1325451.81	данные отсутствуют	данные отсутствуют
592	790297.82	1325454.2	данные отсутствуют	данные отсутствуют
593	790287.96	1325458.66	данные отсутствуют	данные отсутствуют
594	790273.02	1325466.69	данные отсутствуют	данные отсутствуют
595	790252.35	1325480.75	данные отсутствуют	данные отсутствуют
596	790227.65	1325496.29	данные отсутствуют	данные отсутствуют
597	790208.25	1325514.52	данные отсутствуют	данные отсутствуют
598	790197.9	1325523.02	данные отсутствуют	данные отсутствуют
599	790160.32	1325549.87	данные отсутствуют	данные отсутствуют
600	790137.86	1325565.41	данные отсутствуют	данные отсутствуют
601	790106.89	1325597.25	данные отсутствуют	данные отсутствуют
602	790082.51	1325619.28	данные отсутствуют	данные отсутствуют
Государственный регистратор				ФГИС ЕГРН
полное наименование должности			подпись	инициалы, фамилия

М.П.

Раздел 4.2

Выписка из Единого государственного реестра недвижимости об объекте недвижимости
Сведения о частях земельного участка

Земельный участок			
(вид объекта недвижимости)			
Лист № ____ Раздела 4.2	Всего листов раздела 4.2 : ____	Всего разделов: ____	Всего листов выписки: ____
15.09.2021 № 99/2021/417541323			
Кадастровый номер:		02:17:000000:536	

Номер точки	Координаты, м		Описание закрепления на местности	Средняя квадратическая погрешность определения координат характерных точек границы части земельного участка, м
	X	Y		
1	2	3	4	5
603	790061.86	1325637.81	данные отсутствуют	данные отсутствуют
604	790043.53	1325653.02	данные отсутствуют	данные отсутствуют
605	790015.99	1325679.58	данные отсутствуют	данные отсутствуют
606	790005.82	1325688.17	данные отсутствуют	данные отсутствуют
607	789971.35	1325710.42	данные отсутствуют	данные отсутствуют
608	789943.74	1325728.66	данные отсутствуют	данные отсутствуют
609	789932.72	1325734.98	данные отсутствуют	данные отсутствуют
610	789886.64	1325754.29	данные отсутствуют	данные отсутствуют
611	789854.69	1325767.6	данные отсутствуют	данные отсутствуют
612	789842.34	1325771.82	данные отсутствуют	данные отсутствуют
613	789806.25	1325779.31	данные отсутствуют	данные отсутствуют
614	789795.3	1325780.89	данные отсутствуют	данные отсутствуют
615	789772.37	1325781.79	данные отсутствуют	данные отсутствуют
616	789755.88	1325780.97	данные отсутствуют	данные отсутствуют
617	789744.55	1325778.78	данные отсутствуют	данные отсутствуют
618	789712.08	1325773.59	данные отсутствуют	данные отсутствуют
619	789696.77	1325770.45	данные отсутствуют	данные отсутствуют
Государственный регистратор				ФГИС ЕГРН
полное наименование должности			подпись	инициалы, фамилия

М.П.

Земельный участок			
(вид объекта недвижимости)			
Лист № ____ Раздела 4.2	Всего листов раздела 4.2 : ____	Всего разделов: ____	Всего листов выписки: ____
15.09.2021 № 99/2021/417541323			
Кадастровый номер:		02:17:000000:536	

Номер точки	Координаты, м		Описание закрепления на местности	Средняя квадратическая погрешность определения координат характерных точек границы части земельного участка, м
	X	Y		
1	2	3	4	5
620	789656.33	1325755.59	данные отсутствуют	данные отсутствуют
621	789602.49	1325731.22	данные отсутствуют	данные отсутствуют
622	789590.24	1325724.54	данные отсутствуют	данные отсутствуют
623	789557.98	1325700.88	данные отсутствуют	данные отсутствуют
624	789549.5	1325693.84	данные отсутствуют	данные отсутствуют
625	789528.92	1325672.68	данные отсутствуют	данные отсутствуют
626	789511.07	1325652.38	данные отсутствуют	данные отсутствуют
627	789503.52	1325643.08	данные отсутствуют	данные отсутствуют
628	789489.24	1325631.76	данные отсутствуют	данные отсутствуют
629	789477.77	1325619.89	данные отсутствуют	данные отсутствуют
630	789469.12	1325607.54	данные отсутствуют	данные отсутствуют
631	789458.16	1325589.05	данные отсутствуют	данные отсутствуют
632	789450.95	1325574.19	данные отсутствуют	данные отсутствуют
633	789447.59	1325563.88	данные отсутствуют	данные отсутствуют
634	789441.26	1325540.17	данные отсутствуют	данные отсутствуют
635	789438.33	1325523.91	данные отсутствуют	данные отсутствуют
636	789437.89	1325512.69	данные отсутствуют	данные отсутствуют

Государственный регистратор		ФГИС ЕГРН
полное наименование должности	подпись	инициалы, фамилия

М.П.

Земельный участок			
(вид объекта недвижимости)			
Лист № ____ Раздела 4.2	Всего листов раздела 4.2 : ____	Всего разделов: ____	Всего листов выписки: ____
15.09.2021 № 99/2021/417541323			
Кадастровый номер:		02:17:000000:536	

Номер точки	Координаты, м		Описание закрепления на местности	Средняя квадратическая погрешность определения координат характерных точек границы части земельного участка, м
	X	Y		
1	2	3	4	5
637	789438.35	1325485.18	данные отсутствуют	данные отсутствуют
638	789440.79	1325443.58	данные отсутствуют	данные отсутствуют
639	789441.94	1325427.52	данные отсутствуют	данные отсутствуют
640	789448.17	1325384.71	данные отсутствуют	данные отсутствуют
641	789452.37	1325364.33	данные отсутствуют	данные отсутствуют
642	789453.02	1325351.67	данные отсутствуют	данные отсутствуют
643	789449.69	1325329.13	данные отсутствуют	данные отсутствуют
644	789446.07	1325298.17	данные отсутствуют	данные отсутствуют
645	789442.82	1325258.74	данные отсутствуют	данные отсутствуют
646	789439.09	1325234.09	данные отсутствуют	данные отсутствуют
647	789430.45	1325205.18	данные отсутствуют	данные отсутствуют
648	789423.61	1325179.64	данные отсутствуют	данные отсутствуют
649	789413.87	1325146.87	данные отсутствуют	данные отсутствуют
650	789411.46	1325136.93	данные отсутствуют	данные отсутствуют
651	789406.4	1325110.14	данные отсутствуют	данные отсутствуют
652	789402.58	1325100.86	данные отсутствуют	данные отсутствуют
653	789393.49	1325086.54	данные отсутствуют	данные отсутствуют

Государственный регистратор		ФГИС ЕГРН
полное наименование должности	подпись	инициалы, фамилия

М.П.

Земельный участок			
(вид объекта недвижимости)			
Лист № ____ Раздела 4.2	Всего листов раздела 4.2 : ____	Всего разделов: ____	Всего листов выписки: ____
15.09.2021 № 99/2021/417541323			
Кадастровый номер:		02:17:000000:536	

Номер точки	Координаты, м		Описание закрепления на местности	Средняя квадратическая погрешность определения координат характерных точек границы части земельного участка, м
	X	Y		
1	2	3	4	5
654	789380.5	1325065.29	данные отсутствуют	данные отсутствуют
655	789370.16	1325054.32	данные отсутствуют	данные отсутствуют
656	789352.21	1325034.56	данные отсутствуют	данные отсутствуют
657	789334.65	1325019.39	данные отсутствуют	данные отсутствуют
658	789307.13	1324997.11	данные отсутствуют	данные отсутствуют
659	789278.93	1325007.46	данные отсутствуют	данные отсутствуют
660	789256.22	1325019.96	данные отсутствуют	данные отсутствуют
661	789243.02	1325029.28	данные отсутствуют	данные отсутствуют
662	789219.74	1325043.05	данные отсутствуют	данные отсутствуют
663	789208.44	1325051.25	данные отсутствуют	данные отсутствуют
664	789192.03	1325066.84	данные отсутствуют	данные отсутствуют
665	789178.15	1325079.63	данные отсутствуют	данные отсутствуют
666	789172.03	1325094.03	данные отсутствуют	данные отсутствуют
667	789164.01	1325108.47	данные отсутствуют	данные отсутствуют
668	789153.72	1325121.39	данные отсутствуют	данные отсутствуют
669	789149.01	1325130.82	данные отсутствуют	данные отсутствуют
670	789149.06	1325147.33	данные отсутствуют	данные отсутствуют
Государственный регистратор				ФГИС ЕГРН
полное наименование должности			подпись	инициалы, фамилия

М.П.

Раздел 4.2

Выписка из Единого государственного реестра недвижимости об объекте недвижимости
Сведения о частях земельного участка

Земельный участок			
(вид объекта недвижимости)			
Лист № ____ Раздела 4.2	Всего листов раздела 4.2 : ____	Всего разделов: ____	Всего листов выписки: ____
15.09.2021 № 99/2021/417541323			
Кадастровый номер:		02:17:000000:536	

Номер точки	Координаты, м		Описание закрепления на местности	Средняя квадратическая погрешность определения координат характерных точек границы части земельного участка, м
	X	Y		
1	2	3	4	5
671	789146.92	1325161.42	данные отсутствуют	данные отсутствуют
672	789142.77	1325179.81	данные отсутствуют	данные отсутствуют
673	789137.82	1325195.57	данные отсутствуют	данные отсутствуют
674	789131.38	1325208.56	данные отсутствуют	данные отсутствуют
675	789121.85	1325224.06	данные отсутствуют	данные отсутствуют
676	789111.24	1325236.71	данные отсутствуют	данные отсутствуют
677	789103.04	1325244.12	данные отсутствуют	данные отсутствуют
678	789095.1	1325250.54	данные отсутствуют	данные отсутствуют
679	789086.1	1325257.02	данные отсутствуют	данные отсутствуют
680	789066.72	1325269.41	данные отсутствуют	данные отсутствуют
681	789051.23	1325278.41	данные отсутствуют	данные отсутствуют
682	789036.26	1325285.4	данные отсутствуют	данные отсутствуют
683	789021.32	1325290.38	данные отсутствуют	данные отсутствуют
684	789007.42	1325299.14	данные отсутствуют	данные отсутствуют
685	788996.6	1325305.05	данные отсутствуют	данные отсутствуют
686	788982.31	1325310.84	данные отсутствуют	данные отсутствуют
687	791788.41	1325518.98	данные отсутствуют	данные отсутствуют
Государственный регистратор				ФГИС ЕГРН
полное наименование должности			подпись	инициалы, фамилия

М.П.

Земельный участок			
(вид объекта недвижимости)			
Лист № ____ Раздела 4.2	Всего листов раздела 4.2 : ____	Всего разделов: ____	Всего листов выписки: ____
15.09.2021 № 99/2021/417541323			
Кадастровый номер:		02:17:000000:536	

Номер точки	Координаты, м		Описание закрепления на местности	Средняя квадратическая погрешность определения координат характерных точек границы части земельного участка, м
	X	Y		
1	2	3	4	5
688	791772.25	1325515.55	данные отсутствуют	данные отсутствуют
689	791756.89	1325509.51	данные отсутствуют	данные отсутствуют
690	791742.71	1325501.03	данные отсутствуют	данные отсутствуют
691	791741.52	1325500.04	данные отсутствуют	данные отсутствуют
692	791794.54	1325519.25	данные отсутствуют	данные отсутствуют
693	789588.37	1325016.7	данные отсутствуют	данные отсутствуют
694	789598.99	1325042.07	данные отсутствуют	данные отсутствуют
695	789603.31	1325054.96	данные отсутствуют	данные отсутствуют
696	789610.9	1325093.74	данные отсутствуют	данные отсутствуют
697	789619.57	1325122.95	данные отсутствуют	данные отсутствуют
698	789626.35	1325148.26	данные отсутствуют	данные отсутствуют
699	789636.6	1325182.54	данные отсутствуют	данные отсутствуют
700	789639.66	1325196.17	данные отсутствуют	данные отсутствуют
701	789645.05	1325231.66	данные отсутствуют	данные отсутствуют
702	789648.93	1325276.51	данные отсутствуют	данные отсутствуют
703	789651.75	1325300.93	данные отсутствуют	данные отсутствуют
704	789656.32	1325331.88	данные отсутствуют	данные отсутствуют

Государственный регистратор		ФГИС ЕГРН
полное наименование должности	подпись	инициалы, фамилия

М.П.

Земельный участок			
(вид объекта недвижимости)			
Лист № ____ Раздела 4.2	Всего листов раздела 4.2 : ____	Всего разделов: ____	Всего листов выписки: ____
15.09.2021 № 99/2021/417541323			
Кадастровый номер:		02:17:000000:536	

Номер точки	Координаты, м		Описание закрепления на местности	Средняя квадратическая погрешность определения координат характерных точек границы части земельного участка, м
	X	Y		
1	2	3	4	5
705	789657.39	1325344.97	данные отсутствуют	данные отсутствуют
706	789655.69	1325382.88	данные отсутствуют	данные отсутствуют
707	789654.59	1325393.48	данные отсутствуют	данные отсутствуют
708	789649.38	1325418.58	данные отсутствуют	данные отсутствуют
709	789645.12	1325446.26	данные отсутствуют	данные отсутствуют
710	789644.38	1325456.55	данные отсутствуют	данные отсутствуют
711	789642.27	1325491.04	данные отсутствуют	данные отсутствуют
712	789653.04	1325504.21	данные отсутствуют	данные отсутствуют
713	789666.29	1325519.99	данные отсутствуют	данные отсутствуют
714	789677.67	1325533.06	данные отсутствуют	данные отсутствуют
715	789686.5	1325542.25	данные отсутствуют	данные отсутствуют
716	789697.21	1325550.22	данные отсутствуют	данные отсутствуют
717	789731.44	1325565.89	данные отсутствуют	данные отсутствуют
718	789749.39	1325572.66	данные отсутствуют	данные отсутствуют
719	789767.27	1325574.89	данные отсутствуют	данные отсутствуют
720	789785.56	1325575.4	данные отсутствуют	данные отсутствуют
721	789808.28	1325565.94	данные отсутствуют	данные отсутствуют

Государственный регистратор		ФГИС ЕГРН
полное наименование должности	подпись	инициалы, фамилия

М.П.

Земельный участок			
(вид объекта недвижимости)			
Лист № ____ Раздела 4.2	Всего листов раздела 4.2 : ____	Всего разделов: ____	Всего листов выписки: ____
15.09.2021 № 99/2021/417541323			
Кадастровый номер:		02:17:000000:536	

Номер точки	Координаты, м		Описание закрепления на местности	Средняя квадратическая погрешность определения координат характерных точек границы части земельного участка, м
	X	Y		
1	2	3	4	5
722	789839.5	1325553.03	данные отсутствуют	данные отсутствуют
723	789859.6	1325539.76	данные отсутствуют	данные отсутствуют
724	789881.75	1325525.65	данные отсутствуют	данные отсутствуют
725	789904.76	1325503.44	данные отсутствуют	данные отсутствуют
726	789927.22	1325484.54	данные отсутствуют	данные отсутствуют
727	789946.44	1325467.3	данные отсутствуют	данные отсутствуют
728	789963.25	1325452.36	данные отсутствуют	данные отсутствуют
729	789998.55	1325416.05	данные отсутствуют	данные отсутствуют
730	790008.13	1325407.4	данные отсутствуют	данные отсутствуют
731	790042.34	1325383.45	данные отсутствуют	данные отсутствуют
732	790073.53	1325361.19	данные отсутствуют	данные отсутствуют
733	790095.21	1325340.79	данные отсутствуют	данные отсутствуют
734	790105.22	1325332.54	данные отсутствуют	данные отсутствуют
735	790139.17	1325311.02	данные отсутствуют	данные отсутствуют
736	790148.27	1325304.82	данные отсутствуют	данные отсутствуют
737	791330.36	1325335.68	данные отсутствуют	данные отсутствуют
737	791330.36	1325335.68	данные отсутствуют	данные отсутствуют
Государственный регистратор				ФГИС ЕГРН
полное наименование должности			подпись	инициалы, фамилия

М.П.

Раздел 4.2

Выписка из Единого государственного реестра недвижимости об объекте недвижимости
Сведения о частях земельного участка

Земельный участок			
(вид объекта недвижимости)			
Лист № ____ Раздела 4.2	Всего листов раздела 4.2 : ____	Всего разделов: ____	Всего листов выписки: ____
15.09.2021 № 99/2021/417541323			
Кадастровый номер:		02:17:000000:536	

Номер точки	Координаты, м		Описание закрепления на местности	Средняя квадратическая погрешность определения координат характерных точек границы части земельного участка, м
	X	Y		
1	2	3	4	5
738	791307.12	1325334.18	данные отсутствуют	данные отсутствуют
738	791307.12	1325334.18	данные отсутствуют	данные отсутствуют
739	790170.6	1325364.55	данные отсутствуют	данные отсутствуют
739	790170.6	1325364.55	данные отсутствуют	данные отсутствуют
740	790067.11	1325436.54	данные отсутствуют	данные отсутствуют
740	790067.11	1325436.54	данные отсутствуют	данные отсутствуют
741	789884.88	1325626.27	данные отсутствуют	данные отсутствуют
741	789884.88	1325626.27	данные отсутствуют	данные отсутствуют
742	789756.65	1325653.27	данные отсутствуют	данные отсутствуют
742	789756.65	1325653.27	данные отсутствуют	данные отсутствуют
743	789714.65	1325646.52	данные отсутствуют	данные отсутствуют
743	789714.65	1325646.52	данные отсутствуют	данные отсутствуют
744	789630.66	1325588.78	данные отсутствуют	данные отсутствуют
744	789630.66	1325588.78	данные отсутствуют	данные отсутствуют
745	789590.16	1325534.78	данные отсутствуют	данные отсутствуют
745	789590.16	1325534.78	данные отсутствуют	данные отсутствуют
746	789574.41	1325489.79	данные отсутствуют	данные отсутствуют
Государственный регистратор				ФГИС ЕГРН
полное наименование должности			подпись	инициалы, фамилия

М.П.

Земельный участок			
(вид объекта недвижимости)			
Лист № ____ Раздела 4.2	Всего листов раздела 4.2 : ____	Всего разделов: ____	Всего листов выписки: ____
15.09.2021 № 99/2021/417541323			
Кадастровый номер:		02:17:000000:536	

Номер точки	Координаты, м		Описание закрепления на местности	Средняя квадратическая погрешность определения координат характерных точек границы части земельного участка, м
	X	Y		
1	2	3	4	5
746	789574.41	1325489.79	данные отсутствуют	данные отсутствуют
747	789575.91	1325362.3	данные отсутствуют	данные отсутствуют
747	789575.91	1325362.3	данные отсутствуют	данные отсутствуют
748	789564.66	1325228.06	данные отсутствуют	данные отсутствуют
748	789564.66	1325228.06	данные отсутствуют	данные отсутствуют
749	789537.67	1325107.33	данные отсутствуют	данные отсутствуют
749	789537.67	1325107.33	данные отсутствуют	данные отсутствуют
750	789504.67	1325024.08	данные отсутствуют	данные отсутствуют
750	789504.67	1325024.08	данные отсутствуют	данные отсутствуют
751	793988.2	1323792.35	данные отсутствуют	данные отсутствуют
752	793999.51	1323780.31	данные отсутствуют	данные отсутствуют
753	794010.58	1323770.89	данные отсутствуют	данные отсутствуют
754	794024.03	1323761.31	данные отсутствуют	данные отсутствуют
755	794038.87	1323754.08	данные отсутствуют	данные отсутствуют
756	794048.65	1323750.84	данные отсутствуют	данные отсутствуют
757	794067.52	1323745.66	данные отсутствуют	данные отсутствуют
758	794085.27	1323740.82	данные отсутствуют	данные отсутствуют
Государственный регистратор				ФГИС ЕГРН
полное наименование должности			подпись	инициалы, фамилия

М.П.

Земельный участок			
(вид объекта недвижимости)			
Лист № ____ Раздела 4.2	Всего листов раздела 4.2 : ____	Всего разделов: ____	Всего листов выписки: ____
15.09.2021 № 99/2021/417541323			
Кадастровый номер:		02:17:000000:536	

Номер точки	Координаты, м		Описание закрепления на местности	Средняя квадратическая погрешность определения координат характерных точек границы части земельного участка, м
	X	Y		
1	2	3	4	5
759	794099.59	1323738.02	данные отсутствуют	данные отсутствуют
760	794105.78	1323737.71	данные отсутствуют	данные отсутствуют
761	794089.58	1323788.63	данные отсутствуют	данные отсутствуют
762	794037.09	1323802.88	данные отсутствуют	данные отсутствуют
763	793987.18	1323793.87	данные отсутствуют	данные отсутствуют
764	789137.92	1325048.91	данные отсутствуют	данные отсутствуют
765	789489.06	1325474.02	данные отсутствуют	данные отсутствуют
766	789490.69	1325446.63	данные отсутствуют	данные отсутствуют
767	789491.81	1325431.12	данные отсутствуют	данные отсутствуют
768	789497.6	1325392.29	данные отсутствуют	данные отсутствуют
769	789502.09	1325370.9	данные отсутствуют	данные отсутствуют
770	789503.21	1325349.27	данные отсутствуют	данные отсутствуют
771	789499.16	1325321.83	данные отсутствуют	данные отсутствуют
772	789495.74	1325292.44	данные отсутствуют	данные отсутствуют
773	789492.51	1325252.97	данные отсутствуют	данные отсутствуют
774	789488	1325223.14	данные отсутствуют	данные отсутствуют
775	789478.36	1325190.87	данные отсутствуют	данные отсутствуют
Государственный регистратор				ФГИС ЕГРН
полное наименование должности			подпись	инициалы, фамилия

М.П.

Земельный участок			
(вид объекта недвижимости)			
Лист № ____ Раздела 4.2	Всего листов раздела 4.2 : ____	Всего разделов: ____	Всего листов выписки: ____
15.09.2021 № 99/2021/417541323			
Кадастровый номер:		02:17:000000:536	

Номер точки	Координаты, м		Описание закрепления на местности	Средняя квадратическая погрешность определения координат характерных точек границы части земельного участка, м
	X	Y		
1	2	3	4	5
776	789471.74	1325166.07	данные отсутствуют	данные отсутствуют
777	789461.8	1325132.62	данные отсутствуют	данные отсутствуют
778	789454.59	1325095.85	данные отсутствуют	данные отсутствуют
779	789447.15	1325077.77	данные отсутствуют	данные отсутствуют
780	789435.71	1325059.74	данные отсутствуют	данные отсутствуют
781	789420.45	1325034.79	данные отсутствуют	данные отсутствуют
782	789406.55	1325020.03	данные отсутствуют	данные отсутствуют
783	789387.19	1324998.71	данные отсутствуют	данные отсутствуют
784	789366.72	1324981.04	данные отсутствуют	данные отсутствуют
785	789337.53	1324957.38	данные отсутствуют	данные отсутствуют
786	789312.59	1324939.39	данные отсутствуют	данные отсутствуют
787	789293.85	1324941.64	данные отсутствуют	данные отсутствуют
788	789274.47	1324951.35	данные отсутствуют	данные отсутствуют
789	789252.51	1324965.02	данные отсутствуют	данные отсутствуют
790	789229.81	1324977.4	данные отсутствуют	данные отсутствуют
791	789214.18	1324988.43	данные отсутствуют	данные отсутствуют
792	789192.63	1325000.95	данные отсутствуют	данные отсутствуют
Государственный регистратор				ФГИС ЕГРН
полное наименование должности			подпись	инициалы, фамилия

М.П.

Раздел 4.2

Выписка из Единого государственного реестра недвижимости об объекте недвижимости
Сведения о частях земельного участка

Земельный участок			
(вид объекта недвижимости)			
Лист № ____ Раздела 4.2	Всего листов раздела 4.2 : ____	Всего разделов: ____	Всего листов выписки: ____
15.09.2021 № 99/2021/417541323			
Кадастровый номер:		02:17:000000:536	

Номер точки	Координаты, м		Описание закрепления на местности	Средняя квадратическая погрешность определения координат характерных точек границы части земельного участка, м
	X	Y		
1	2	3	4	5
793	789176.4	1325012.71	данные отсутствуют	данные отсутствуют
794	789168.23	1325020.48	данные отсутствуют	данные отсутствуют
795	789157.57	1325030.61	данные отсутствуют	данные отсутствуют
796	789143.96	1325043.14	данные отсутствуют	данные отсутствуют
797	789121.65	1325081.6	данные отсутствуют	данные отсутствуют
798	789129.74	1325065.35	данные отсутствуют	данные отсутствуют
799	789128.02	1325069.6	данные отсутствуют	данные отсутствуют
800	789122.47	1325080.65	данные отсутствуют	данные отсутствуют
801	789053.62	1325218.23	данные отсутствуют	данные отсутствуют
802	789098.06	1325128.98	данные отсутствуют	данные отсутствуют
803	789098.67	1325131.02	данные отсутствуют	данные отсутствуют
804	789099.22	1325143.36	данные отсутствуют	данные отсутствуют
805	789094	1325168.81	данные отсутствуют	данные отсутствуют
806	789089.81	1325180.44	данные отсутствуют	данные отсутствуют
807	789083.26	1325191.73	данные отсутствуют	данные отсутствуют
808	789075.71	1325201.53	данные отсутствуют	данные отсутствуют
809	789063.67	1325211.65	данные отсутствуют	данные отсутствуют
Государственный регистратор				ФГИС ЕГРН
полное наименование должности			подпись	инициалы, фамилия

М.П.

Земельный участок			
(вид объекта недвижимости)			
Лист № ____ Раздела 4.2	Всего листов раздела 4.2 : ____	Всего разделов: ____	Всего листов выписки: ____
15.09.2021 № 99/2021/417541323			
Кадастровый номер:		02:17:000000:536	

Номер точки	Координаты, м		Описание закрепления на местности	Средняя квадратическая погрешность определения координат характерных точек границы части земельного участка, м
	X	Y		
1	2	3	4	5
810	789502.04	1324970.28	данные отсутствуют	данные отсутствуют
811	789506.08	1324975.56	данные отсутствуют	данные отсутствуют
812	789523.75	1325004.36	данные отсутствуют	данные отсутствуют
813	789537.41	1325025.91	данные отсутствуют	данные отсутствуют
814	789552.77	1325061.14	данные отсутствуют	данные отсутствуют
815	789555.68	1325070.9	данные отсутствуют	данные отсутствуют
816	789562.25	1325105.54	данные отсутствуют	данные отсутствуют
817	789571.64	1325137.18	данные отсутствуют	данные отсутствуют
818	789578.23	1325161.85	данные отсутствуют	данные отсутствуют
819	789588.7	1325196.86	данные отсутствуют	данные отсутствуют
820	789595.61	1325239.17	данные отсутствуют	данные отсутствуют
821	789599.16	1325281.39	данные отсутствуют	данные отсутствуют
822	789602.17	1325307.45	данные отсутствуют	данные отсутствуют
823	789606.86	1325339.19	данные отсутствуют	данные отсутствуют
824	789605.76	1325380.37	данные отсутствуют	данные отсутствуют
825	789600.17	1325409.55	данные отсутствуют	данные отсутствуют
826	789595.39	1325440.67	данные отсутствуют	данные отсутствуют

Государственный регистратор		ФГИС ЕГРН
полное наименование должности	подпись	инициалы, фамилия

М.П.

Земельный участок			
(вид объекта недвижимости)			
Лист № ____ Раздела 4.2	Всего листов раздела 4.2 : ____	Всего разделов: ____	Всего листов выписки: ____
15.09.2021 № 99/2021/417541323			
Кадастровый номер:		02:17:000000:536	

Номер точки	Координаты, м		Описание закрепления на местности	Средняя квадратическая погрешность определения координат характерных точек границы части земельного участка, м
	X	Y		
1	2	3	4	5
827	789594.49	1325453.24	данные отсутствуют	данные отсутствуют
828	789592.3	1325489.01	данные отсутствуют	данные отсутствуют
829	789591.93	1325507.61	данные отсутствуют	данные отсутствуют
830	789595.88	1325519.52	данные отсутствуют	данные отсутствуют
831	789604.73	1325526.42	данные отсутствуют	данные отсутствуют
832	789617.28	1325539.17	данные отсутствуют	данные отсутствуют
833	789627.9	1325552.04	данные отсутствуют	данные отсутствуют
834	789640.77	1325566.82	данные отсутствуют	данные отсутствуют
835	789653.31	1325579.88	данные отсутствуют	данные отсутствуют
836	789671.58	1325593.49	данные отсутствуют	данные отсутствуют
837	789712.2	1325612.07	данные отсутствуют	данные отсутствуют
838	789737.29	1325621.54	данные отсутствуют	данные отсутствуют
839	789761.07	1325624.51	данные отсутствуют	данные отсутствуют
840	789774.84	1325627.64	данные отсутствуют	данные отсутствуют
841	789800.23	1325623.46	данные отсутствуют	данные отсутствуют
842	789827.5	1325612.1	данные отсутствуют	данные отсутствуют
843	789863.04	1325597.41	данные отсутствуют	данные отсутствуют

Государственный регистратор		ФГИС ЕГРН
полное наименование должности	подпись	инициалы, фамилия

М.П.

Земельный участок			
(вид объекта недвижимости)			
Лист № ____ Раздела 4.2	Всего листов раздела 4.2 : ____	Всего разделов: ____	Всего листов выписки: ____
15.09.2021 № 99/2021/417541323			
Кадастровый номер:		02:17:000000:536	

Номер точки	Координаты, м		Описание закрепления на местности	Средняя квадратическая погрешность определения координат характерных точек границы части земельного участка, м
	X	Y		
1	2	3	4	5
844	789887.16	1325581.48	данные отсутствуют	данные отсутствуют
845	789912.83	1325565.13	данные отсутствуют	данные отсутствуют
846	789939.49	1325539.42	данные отсутствуют	данные отсутствуют
847	789959.83	1325522.45	данные отсутствуют	данные отсутствуют
848	789979.83	1325504.51	данные отсутствуют	данные отсутствуют
849	789997.82	1325488.52	данные отсутствуют	данные отсутствуют
850	790034.4	1325450.91	данные отсутствуют	данные отсутствуют
851	790071.11	1325424.35	данные отсутствуют	данные отсутствуют
852	790105.32	1325399.92	данные отсутствуют	данные отсутствуют
853	790129.46	1325377.22	данные отсутствуют	данные отсутствуют
854	790166.52	1325352.89	данные отсутствуют	данные отсутствуют
855	790190.78	1325336.37	данные отсутствуют	данные отсутствуют
856	790217.31	1325321.8	данные отсутствуют	данные отсутствуют
857	790240.98	1325310.49	данные отсутствуют	данные отсутствуют
858	790251.16	1325306.95	данные отсутствуют	данные отсутствуют
859	790268.99	1325302.82	данные отсутствуют	данные отсутствуют
860	790418.72	1325296.99	данные отсутствуют	данные отсутствуют
Государственный регистратор				ФГИС ЕГРН
полное наименование должности			подпись	инициалы, фамилия

М.П.

Раздел 4.2

Выписка из Единого государственного реестра недвижимости об объекте недвижимости
Сведения о частях земельного участка

Земельный участок			
(вид объекта недвижимости)			
Лист № ____ Раздела 4.2	Всего листов раздела 4.2 : ____	Всего разделов: ____	Всего листов выписки: ____
15.09.2021 № 99/2021/417541323			
Кадастровый номер:		02:17:000000:536	

Номер точки	Координаты, м		Описание закрепления на местности	Средняя квадратическая погрешность определения координат характерных точек границы части земельного участка, м
	X	Y		
1	2	3	4	5
861	790422.2	1325297.27	данные отсутствуют	данные отсутствуют
862	790432.41	1325296.14	данные отсутствуют	данные отсутствуют
863	790591.79	1325286.3	данные отсутствуют	данные отсутствуют
864	790594.94	1325286.26	данные отсутствуют	данные отсутствуют
865	790619.62	1325285.76	данные отсутствуют	данные отсутствуют
866	790664.25	1325282.65	данные отсутствуют	данные отсутствуют
867	790697.09	1325282.52	данные отсутствуют	данные отсутствуют
868	790714.6	1325279.53	данные отсутствуют	данные отсутствуют
869	790729.88	1325277.46	данные отсутствуют	данные отсутствуют
870	790739.1	1325276.85	данные отсутствуют	данные отсутствуют
871	790756.92	1325276.16	данные отсутствуют	данные отсутствуют
872	790774.64	1325274.77	данные отсутствуют	данные отсутствуют
873	790779.29	1325274.18	данные отсутствуют	данные отсутствуют
874	791020.75	1325261.33	данные отсутствуют	данные отсутствуют
875	791036.29	1325262.38	данные отсутствуют	данные отсутствуют
876	791063.59	1325264.41	данные отсутствуют	данные отсутствуют
877	791094.63	1325264.91	данные отсутствуют	данные отсутствуют
Государственный регистратор				ФГИС ЕГРН
полное наименование должности			подпись	инициалы, фамилия

М.П.

Земельный участок			
(вид объекта недвижимости)			
Лист № ____ Раздела 4.2	Всего листов раздела 4.2 : ____	Всего разделов: ____	Всего листов выписки: ____
15.09.2021 № 99/2021/417541323			
Кадастровый номер:		02:17:000000:536	

Номер точки	Координаты, м		Описание закрепления на местности	Средняя квадратическая погрешность определения координат характерных точек границы части земельного участка, м
	X	Y		
1	2	3	4	5
878	791129.58	1325266	данные отсутствуют	данные отсутствуют
879	791168.78	1325271.97	данные отсутствуют	данные отсутствуют
880	791196.87	1325276.43	данные отсутствуют	данные отсутствуют
881	791211.52	1325275.65	данные отсутствуют	данные отсутствуют
882	791244.37	1325275.85	данные отсутствуют	данные отсутствуют
883	791267.34	1325277.98	данные отсутствуют	данные отсутствуют
884	791288.4	1325282.9	данные отсутствуют	данные отсутствуют
885	791299.88	1325287.51	данные отсутствуют	данные отсутствуют
886	791309.87	1325294.8	данные отсутствуют	данные отсутствуют
887	791336.75	1325286.67	данные отсутствуют	данные отсутствуют
888	791347.05	1325282.87	данные отсутствуют	данные отсутствуют
889	791363.74	1325278.72	данные отсутствуют	данные отсутствуют
890	791371.28	1325277.81	данные отсутствуют	данные отсутствуют
891	789593.47	1325664.96	данные отсутствуют	данные отсутствуют
892	790715.4	1325384.9	данные отсутствуют	данные отсутствуют
893	790710.25	1325385.78	данные отсутствуют	данные отсутствуют
894	790669.7	1325386.51	данные отсутствуют	данные отсутствуют

Государственный регистратор		ФГИС ЕГРН
полное наименование должности	подпись	инициалы, фамилия

М.П.

Земельный участок			
(вид объекта недвижимости)			
Лист № ____ Раздела 4.2	Всего листов раздела 4.2 : ____	Всего разделов: ____	Всего листов выписки: ____
15.09.2021 № 99/2021/417541323			
Кадастровый номер:		02:17:000000:536	

Номер точки	Координаты, м		Описание закрепления на местности	Средняя квадратическая погрешность определения координат характерных точек границы части земельного участка, м
	X	Y		
1	2	3	4	5
895	790625.58	1325389.59	данные отсутствуют	данные отсутствуют
896	790596.87	1325390.23	данные отсутствуют	данные отсутствуют
897	790557.75	1325390.77	данные отсутствуют	данные отсутствуют
898	790509.79	1325391.78	данные отсутствуют	данные отсутствуют
899	790463.51	1325397.32	данные отсутствуют	данные отсутствуют
900	790443.53	1325399.94	данные отсутствуют	данные отсутствуют
901	790424.88	1325401.34	данные отсутствуют	данные отсутствуют
902	790399.58	1325399.46	данные отсутствуют	данные отсутствуют
903	790370.99	1325400.86	данные отсутствуют	данные отсутствуют
904	790346.02	1325400.92	данные отсутствуют	данные отсутствуют
905	790322.12	1325401.9	данные отсутствуют	данные отсутствуют
906	790290.05	1325404.69	данные отсутствуют	данные отсутствуют
907	790265.4	1325414.02	данные отсутствуют	данные отсутствуют
908	790247.05	1325423.87	данные отсутствуют	данные отсутствуют
909	790224.22	1325439.41	данные отсутствуют	данные отсутствуют
910	790196.97	1325456.5	данные отсутствуют	данные отсутствуют
911	790174.01	1325478.09	данные отсутствуют	данные отсутствуют

Государственный регистратор		ФГИС ЕГРН
полное наименование должности	подпись	инициалы, фамилия

М.П.

Земельный участок			
(вид объекта недвижимости)			
Лист № ____ Раздела 4.2	Всего листов раздела 4.2 : ____	Всего разделов: ____	Всего листов выписки: ____
15.09.2021 № 99/2021/417541323			
Кадастровый номер:		02:17:000000:536	

Номер точки	Координаты, м		Описание закрепления на местности	Средняя квадратическая погрешность определения координат характерных точек границы части земельного участка, м
	X	Y		
1	2	3	4	5
912	790131.25	1325509.2	данные отсутствуют	данные отсутствуют
913	790105.41	1325527.06	данные отсутствуют	данные отсутствуют
914	790071.05	1325562.39	данные отсутствуют	данные отсутствуют
915	790049.2	1325581.99	данные отсутствуют	данные отсутствуют
916	790028.48	1325600.59	данные отсутствуют	данные отсутствуют
917	790010.22	1325615.67	данные отсутствуют	данные отсутствуют
918	789981.28	1325643.61	данные отсутствуют	данные отсутствуют
919	789944.13	1325668.48	данные отсутствуют	данные отсутствуют
920	789916.18	1325686.94	данные отсутствуют	данные отсутствуют
921	789867.45	1325708.12	данные отсутствуют	данные отсутствуют
922	789835.47	1325721.44	данные отсутствуют	данные отсутствуют
923	789796.38	1325730.29	данные отсутствуют	данные отсутствуют
924	789770.73	1325731.82	данные отсутствуют	данные отсутствуют
925	789758.42	1325730.69	данные отсутствуют	данные отсутствуют
926	789744.98	1325727.31	данные отсутствуют	данные отсутствуют
927	789718.28	1325723.97	данные отсутствуют	данные отсутствуют
928	789706.92	1325721.18	данные отсутствуют	данные отсутствуют

Государственный регистратор		ФГИС ЕГРН
полное наименование должности	подпись	инициалы, фамилия

М.П.

Земельный участок			
(вид объекта недвижимости)			
Лист № ____ Раздела 4.2	Всего листов раздела 4.2 : ____	Всего разделов: ____	Всего листов выписки: ____
15.09.2021 № 99/2021/417541323			
Кадастровый номер:		02:17:000000:536	

Номер точки	Координаты, м		Описание закрепления на местности	Средняя квадратическая погрешность определения координат характерных точек границы части земельного участка, м
	X	Y		
1	2	3	4	5
929	789673.9	1325708.79	данные отсутствуют	данные отсутствуют
930	789623.3	1325685.75	данные отсутствуют	данные отсутствуют
931	789614.31	1325680.43	данные отсутствуют	данные отсутствуют

Государственный регистратор		ФГИС ЕГРН
полное наименование должности	подпись	инициалы, фамилия

М.П.

Земельный участок					
(вид объекта недвижимости)					
Лист № ____ Раздела 4.2		Всего листов раздела 4.2 : ____		Всего разделов: ____	Всего листов выписки: ____
15.09.2021 № 99/2021/417541323					
Кадастровый номер:			02:17:000000:536		
Сведения о характерных точках границы части (частей) земельного участка					
Учетный номер части: 2					
Система координат: МСК-05					
Зона №					
Номер точки	Координаты, м		Описание закрепления на местности	Средняя квадратическая погрешность определения координат характерных точек границы части земельного участка, м	
	X	Y			
1	2	3	4	5	
1	789442.43	1324938.22	данные отсутствуют	данные отсутствуют	
1	789442.43	1324938.22	данные отсутствуют	данные отсутствуют	
1	789442.43	1324938.22	данные отсутствуют	данные отсутствуют	
1	789442.43	1324938.22	данные отсутствуют	данные отсутствуют	
2	789765.27	1325111.83	данные отсутствуют	данные отсутствуют	
2	789765.27	1325111.83	данные отсутствуют	данные отсутствуют	
3	789988.05	1325260.23	данные отсутствуют	данные отсутствуют	
4	789448.29	1324946.3	данные отсутствуют	данные отсутствуют	
5	790073.49	1325306.06	данные отсутствуют	данные отсутствуют	
5	790073.49	1325306.06	данные отсутствуют	данные отсутствуют	
6	790108.85	1325305.47	данные отсутствуют	данные отсутствуют	
7	790131.39	1325318.55	данные отсутствуют	данные отсутствуют	
8	790993.41	1325291.76	данные отсутствуют	данные отсутствуют	
9	791370.87	1325302.49	данные отсутствуют	данные отсутствуют	
10	791373.27	1325302.46	данные отсутствуют	данные отсутствуют	
11	791374.61	1325319.18	данные отсутствуют	данные отсутствуют	
Государственный регистратор			ФГИС ЕГРН		
полное наименование должности			подпись		
			инициалы, фамилия		

М.П.

Раздел 4.2

Выписка из Единого государственного реестра недвижимости об объекте недвижимости
Сведения о частях земельного участка

Земельный участок					
(вид объекта недвижимости)					
Лист № ____ Раздела 4.2		Всего листов раздела 4.2 : ____		Всего разделов: ____	Всего листов выписки: ____
15.09.2021 № 99/2021/417541323					
Кадастровый номер:			02:17:000000:536		
Номер точки	Координаты, м		Описание закрепления на местности	Средняя квадратическая погрешность определения координат характерных точек границы части земельного участка, м	
	X	Y			
1	2	3	4	5	
11	791374.61	1325319.18	данные отсутствуют	данные отсутствуют	
11	791374.61	1325319.18	данные отсутствуют	данные отсутствуют	
11	791374.61	1325319.18	данные отсутствуют	данные отсутствуют	
12	791360.26	1325324.53	данные отсутствуют	данные отсутствуют	
13	791360.24	1325323.69	данные отсутствуют	данные отсутствуют	
14	791263.55	1325320.94	данные отсутствуют	данные отсутствуют	
15	791247.87	1325316.18	данные отсутствуют	данные отсутствуют	
15	791247.87	1325316.18	данные отсутствуют	данные отсутствуют	
15	791247.87	1325316.18	данные отсутствуют	данные отсутствуют	
16	791182.63	1325310.18	данные отсутствуют	данные отсутствуют	
16	791182.63	1325310.18	данные отсутствуют	данные отсутствуют	
16	791182.63	1325310.18	данные отсутствуют	данные отсутствуют	
16	791182.63	1325310.18	данные отсутствуют	данные отсутствуют	
17	790971.52	1325296.68	данные отсутствуют	данные отсутствуют	
17	790971.52	1325296.68	данные отсутствуют	данные отсутствуют	
17	790971.52	1325296.68	данные отсутствуют	данные отсутствуют	
17	790971.52	1325296.68	данные отсутствуют	данные отсутствуют	
18	790588.69	1325318.06	данные отсутствуют	данные отсутствуют	
Государственный регистратор			ФГИС ЕГРН		
полное наименование должности			подпись		
			инициалы, фамилия		

М.П.

Земельный участок			
(вид объекта недвижимости)			
Лист № ____ Раздела 4.2	Всего листов раздела 4.2 : ____	Всего разделов: ____	Всего листов выписки: ____
15.09.2021 № 99/2021/417541323			
Кадастровый номер:		02:17:000000:536	

Номер точки	Координаты, м		Описание закрепления на местности	Средняя квадратическая погрешность определения координат характерных точек границы части земельного участка, м
	X	Y		
1	2	3	4	5
18	790588.69	1325318.06	данные отсутствуют	данные отсутствуют
18	790588.69	1325318.06	данные отсутствуют	данные отсутствуют
18	790588.69	1325318.06	данные отсутствуют	данные отсутствуют
19	790261.35	1325330.8	данные отсутствуют	данные отсутствуют
19	790261.35	1325330.8	данные отсутствуют	данные отсутствуют
19	790261.35	1325330.8	данные отсутствуют	данные отсутствуют
20	790246.03	1325336.5	данные отсутствуют	данные отсутствуют
21	790125.91	1325340.23	данные отсутствуют	данные отсутствуют
22	790028.26	1325283.57	данные отсутствуют	данные отсутствуют
23	791963.69	1324711.51	данные отсутствуют	данные отсутствуют
24	791962.39	1324754.17	данные отсутствуют	данные отсутствуют
25	791958.99	1324748.11	данные отсутствуют	данные отсутствуют
26	791928.37	1324704.47	данные отсутствуют	данные отсутствуют
27	791688.07	1326102.69	данные отсутствуют	данные отсутствуют
28	791688.07	1326098.69	данные отсутствуют	данные отсутствуют
29	791692.07	1326098.69	данные отсутствуют	данные отсутствуют
30	791692.07	1326102.69	данные отсутствуют	данные отсутствуют
Государственный регистратор				ФГИС ЕГРН
полное наименование должности			подпись	инициалы, фамилия

М.П.

Раздел 4.2

Выписка из Единого государственного реестра недвижимости об объекте недвижимости
Сведения о частях земельного участка

Земельный участок			
(вид объекта недвижимости)			
Лист № ____ Раздела 4.2	Всего листов раздела 4.2 : ____	Всего разделов: ____	Всего листов выписки: ____
15.09.2021 № 99/2021/417541323			
Кадастровый номер:		02:17:000000:536	

Номер точки	Координаты, м		Описание закрепления на местности	Средняя квадратическая погрешность определения координат характерных точек границы части земельного участка, м
	X	Y		
1	2	3	4	5
31	792021.85	1328457.68	данные отсутствуют	данные отсутствуют
32	792033.01	1328521.91	данные отсутствуют	данные отсутствуют
33	792051.47	1328615.98	данные отсутствуют	данные отсутствуют
34	792051.62	1328616.74	данные отсутствуют	данные отсутствуют
35	792070.62	1328722.17	данные отсутствуют	данные отсутствуют
36	792084.93	1328796.81	данные отсутствуют	данные отсутствуют
37	792090.79	1328821.91	данные отсутствуют	данные отсутствуют
38	792122.95	1328877.02	данные отсутствуют	данные отсутствуют
39	792123.59	1328878.14	данные отсутствуют	данные отсутствуют
40	792149.83	1328925.89	данные отсутствуют	данные отсутствуют
41	792149.85	1328925.92	данные отсутствуют	данные отсутствуют
42	792185.18	1328990.33	данные отсутствуют	данные отсутствуют
43	792238.11	1329084.37	данные отсутствуют	данные отсутствуют
44	792238.35	1329084.79	данные отсутствуют	данные отсутствуют
45	792287.18	1329173.57	данные отсутствуют	данные отсутствуют
46	792330.59	1329251.49	данные отсутствуют	данные отсутствуют
47	792331.63	1329253.29	данные отсутствуют	данные отсутствуют
Государственный регистратор				ФГИС ЕГРН
полное наименование должности			подпись	инициалы, фамилия

М.П.

Земельный участок			
(вид объекта недвижимости)			
Лист № ____ Раздела 4.2	Всего листов раздела 4.2 : ____	Всего разделов: ____	Всего листов выписки: ____
15.09.2021 № 99/2021/417541323			
Кадастровый номер:		02:17:000000:536	

Номер точки	Координаты, м		Описание закрепления на местности	Средняя квадратическая погрешность определения координат характерных точек границы части земельного участка, м
	X	Y		
1	2	3	4	5
48	792331.99	1329253.92	данные отсутствуют	данные отсутствуют
49	792337.57	1329263.91	данные отсутствуют	данные отсутствуют
50	792314.08	1329274.47	данные отсутствуют	данные отсутствуют
51	792287.1	1329276.16	данные отсутствуют	данные отсутствуют
52	792243.44	1329197.78	данные отсутствуют	данные отсутствуют
53	792194.54	1329108.89	данные отсутствуют	данные отсутствуют
54	792141.48	1329014.62	данные отсутствуют	данные отсутствуют
55	792106.01	1328949.97	данные отсутствуют	данные отсутствуют
56	792079.77	1328902.22	данные отсутствуют	данные отсутствуют
57	792043.82	1328840.62	данные отсутствуют	данные отсутствуют
58	792036.01	1328807.21	данные отсутствуют	данные отсутствуют
59	792021.46	1328731.31	данные отсутствуют	данные отсутствуют
60	792002.41	1328625.61	данные отсутствуют	данные отсутствуют
61	791983.84	1328531	данные отсутствуют	данные отсутствуют
62	791970.23	1328452.62	данные отсутствуют	данные отсутствуют
63	791368.61	1325244.56	данные отсутствуют	данные отсутствуют
63	791368.61	1325244.56	данные отсутствуют	данные отсутствуют

Государственный регистратор		ФГИС ЕГРН
полное наименование должности	подпись	инициалы, фамилия

М.П.

Земельный участок			
(вид объекта недвижимости)			
Лист № ____ Раздела 4.2	Всего листов раздела 4.2 : ____	Всего разделов: ____	Всего листов выписки: ____
15.09.2021 № 99/2021/417541323			
Кадастровый номер:		02:17:000000:536	

Номер точки	Координаты, м		Описание закрепления на местности	Средняя квадратическая погрешность определения координат характерных точек границы части земельного участка, м
	X	Y		
1	2	3	4	5
63	791368.61	1325244.56	данные отсутствуют	данные отсутствуют
64	791332.52	1325334.87	данные отсутствуют	данные отсутствуют
65	791332	1325332.54	данные отсутствуют	данные отсутствуют
66	791325.08	1325277.44	данные отсутствуют	данные отсутствуют
67	791324.7	1325272.29	данные отсутствуют	данные отсутствуют
68	791324.39	1325257.82	данные отсутствуют	данные отсутствуют
69	791324.38	1325256.75	данные отсутствуют	данные отсутствуют
70	791325.92	1325247	данные отсутствуют	данные отсутствуют
71	791438.92	1325177.07	данные отсутствуют	данные отсутствуют
72	791402.92	1325215.32	данные отсутствуют	данные отсутствуют
73	791286.68	1325221.32	данные отсутствуют	данные отсутствуют
74	791006.96	1325231.06	данные отсутствуют	данные отсутствуют
74	791006.96	1325231.06	данные отсутствуют	данные отсутствуют
75	790978.46	1325214.57	данные отсутствуют	данные отсутствуют
75	790978.46	1325214.57	данные отсутствуют	данные отсутствуют
76	790853.97	1325222.07	данные отсутствуют	данные отсутствуют
76	790853.97	1325222.07	данные отсутствуют	данные отсутствуют

Государственный регистратор		ФГИС ЕГРН
полное наименование должности	подпись	инициалы, фамилия

М.П.

Земельный участок			
(вид объекта недвижимости)			
Лист № ____ Раздела 4.2	Всего листов раздела 4.2 : ____	Всего разделов: ____	Всего листов выписки: ____
15.09.2021 № 99/2021/417541323			
Кадастровый номер:		02:17:000000:536	

Номер точки	Координаты, м		Описание закрепления на местности	Средняя квадратическая погрешность определения координат характерных точек границы части земельного участка, м
	X	Y		
1	2	3	4	5
77	790827.73	1325216.82	данные отсутствуют	данные отсутствуют
78	790804.48	1325240.06	данные отсутствуют	данные отсутствуют
78	790804.48	1325240.06	данные отсутствуют	данные отсутствуют
79	790377.02	1325257.31	данные отсутствуют	данные отсутствуют
79	790377.02	1325257.31	данные отсутствуют	данные отсутствуют
80	790344.77	1325216.82	данные отсутствуют	данные отсутствуют
81	790344.28	1325210.52	данные отсутствуют	данные отсутствуют
82	790413.92	1325208.33	данные отсутствуют	данные отсутствуют
83	790462.2	1325206.39	данные отсутствуют	данные отсутствуют
84	790536.61	1325202.66	данные отсутствуют	данные отсутствуют
85	790537.79	1325202.62	данные отсутствуют	данные отсутствуют
86	790607.5	1325200.78	данные отсутствуют	данные отсутствуют
87	790673.39	1325198.55	данные отсутствуют	данные отсутствуют
88	790745.17	1325195.73	данные отсутствуют	данные отсутствуют
89	790746.74	1325195.69	данные отсутствуют	данные отсутствуют
90	790805.21	1325195.23	данные отсутствуют	данные отсутствуют
91	790864.89	1325193.43	данные отсутствуют	данные отсутствуют
Государственный регистратор				ФГИС ЕГРН
полное наименование должности			подпись	инициалы, фамилия

М.П.

Раздел 4.2

Выписка из Единого государственного реестра недвижимости об объекте недвижимости
Сведения о частях земельного участка

Земельный участок			
(вид объекта недвижимости)			
Лист № ____ Раздела 4.2	Всего листов раздела 4.2 : ____	Всего разделов: ____	Всего листов выписки: ____
15.09.2021 № 99/2021/417541323			
Кадастровый номер:		02:17:000000:536	

Номер точки	Координаты, м		Описание закрепления на местности	Средняя квадратическая погрешность определения координат характерных точек границы части земельного участка, м
	X	Y		
1	2	3	4	5
92	790865.11	1325193.43	данные отсутствуют	данные отсутствуют
93	790930.98	1325191.74	данные отсутствуют	данные отсутствуют
94	790993.9	1325189.7	данные отсутствуют	данные отсутствуют
95	791063.25	1325187.31	данные отсутствуют	данные отсутствуют
96	791131.77	1325184.81	данные отсутствуют	данные отсутствуют
97	791132.19	1325184.8	данные отсутствуют	данные отсутствуют
98	791239.61	1325181.79	данные отсутствуют	данные отсутствуют
99	791239.97	1325181.78	данные отсутствуют	данные отсутствуют
100	791259.76	1325181.37	данные отсутствуют	данные отсутствуют
101	791300.62	1325180.02	данные отсутствуют	данные отсутствуют
102	791356.46	1325177.39	данные отсутствуют	данные отсутствуют
103	791438.5	1325175.98	данные отсутствуют	данные отсутствуют
104	791439.08	1325175.95	данные отсутствуют	данные отсутствуют
105	790007.87	1325273.43	данные отсутствуют	данные отсутствуют
106	790345.34	1325301.56	данные отсутствуют	данные отсутствуют
106	790345.34	1325301.56	данные отсутствуют	данные отсутствуют
106	790345.34	1325301.56	данные отсутствуют	данные отсутствуют
Государственный регистратор				ФГИС ЕГРН
полное наименование должности			подпись	инициалы, фамилия

М.П.

Земельный участок			
(вид объекта недвижимости)			
Лист № ____ Раздела 4.2	Всего листов раздела 4.2 : ____	Всего разделов: ____	Всего листов выписки: ____
15.09.2021 № 99/2021/417541323			
Кадастровый номер:		02:17:000000:536	

Номер точки	Координаты, м		Описание закрепления на местности	Средняя квадратическая погрешность определения координат характерных точек границы части земельного участка, м
	X	Y		
1	2	3	4	5
107	790514.07	1325291.06	данные отсутствуют	данные отсутствуют
107	790514.07	1325291.06	данные отсутствуют	данные отсутствуют
107	790514.07	1325291.06	данные отсутствуют	данные отсутствуют
108	790655.06	1325282.43	данные отсутствуют	данные отсутствуют
108	790655.06	1325282.43	данные отсутствуют	данные отсутствуют
109	790801.67	1325272.69	данные отсутствуют	данные отсутствуют
109	790801.67	1325272.69	данные отсутствуют	данные отсутствуют
109	790801.67	1325272.69	данные отсутствуют	данные отсутствуют
110	791018.39	1325261.44	данные отсутствуют	данные отсутствуют
110	791018.39	1325261.44	данные отсутствуют	данные отсутствуют
110	791018.39	1325261.44	данные отсутствуют	данные отсутствуют
111	791283.12	1325249.44	данные отсутствуют	данные отсутствуют
111	791283.12	1325249.44	данные отсутствуют	данные отсутствуют
112	791372.33	1325290.86	данные отсутствуют	данные отсутствуют
113	791340.87	1325292.71	данные отсутствуют	данные отсутствуют
114	791244.54	1325298.36	данные отсутствуют	данные отсутствуют
115	791244.08	1325298.38	данные отсутствуют	данные отсутствуют

Государственный регистратор		ФГИС ЕГРН
полное наименование должности	подпись	инициалы, фамилия

М.П.

Земельный участок			
(вид объекта недвижимости)			
Лист № ____ Раздела 4.2	Всего листов раздела 4.2 : ____	Всего разделов: ____	Всего листов выписки: ____
15.09.2021 № 99/2021/417541323			
Кадастровый номер:		02:17:000000:536	

Номер точки	Координаты, м		Описание закрепления на местности	Средняя квадратическая погрешность определения координат характерных точек границы части земельного участка, м
	X	Y		
1	2	3	4	5
116	791136.71	1325303.7	данные отсутствуют	данные отсутствуют
117	791136.65	1325303.7	данные отсутствуют	данные отсутствуют
118	791105.09	1325305.22	данные отсутствуют	данные отсутствуют
119	790303.23	1325329.17	данные отсутствуют	данные отсутствуют
120	790273	1325329.28	данные отсутствуют	данные отсутствуют
121	790202.18	1325332.71	данные отсутствуют	данные отсутствуют
122	790199.76	1325332.77	данные отсутствуют	данные отсутствуют
123	790199.37	1325332.77	данные отсутствуют	данные отсутствуют
124	790132.38	1325332.25	данные отсутствуют	данные отсутствуют
125	790131.67	1325332.24	данные отсутствуют	данные отсутствуют
126	790114.45	1325331.86	данные отсутствуют	данные отсутствуют
127	790111.85	1325331.73	данные отсутствуют	данные отсутствуют
128	790087.34	1325329.91	данные отсутствуют	данные отсутствуют
129	790077.59	1325328.21	данные отсутствуют	данные отсутствуют
130	790047.77	1325319.88	данные отсутствуют	данные отсутствуют
131	790045.77	1325319.27	данные отсутствуют	данные отсутствуют
132	790039.7	1325316.85	данные отсутствуют	данные отсутствуют

Государственный регистратор		ФГИС ЕГРН
полное наименование должности	подпись	инициалы, фамилия

М.П.

Земельный участок			
(вид объекта недвижимости)			
Лист № ____ Раздела 4.2	Всего листов раздела 4.2 : ____	Всего разделов: ____	Всего листов выписки: ____
15.09.2021 № 99/2021/417541323			
Кадастровый номер:		02:17:000000:536	

Номер точки	Координаты, м		Описание закрепления на местности	Средняя квадратическая погрешность определения координат характерных точек границы части земельного участка, м
	X	Y		
1	2	3	4	5
133	790009.22	1325302.32	данные отсутствуют	данные отсутствуют
134	790006.83	1325301.1	данные отсутствуют	данные отсутствуют
135	789965.14	1325278.4	данные отсутствуют	данные отсутствуют
136	789962.67	1325276.96	данные отсутствуют	данные отсутствуют
137	789911.81	1325245.38	данные отсутствуют	данные отсутствуют
138	789863.39	1325217.11	данные отсутствуют	данные отсутствуют
139	789862.82	1325216.78	данные отсутствуют	данные отсутствуют
140	789791.49	1325173.88	данные отсутствуют	данные отсутствуют
141	789725.82	1325136.34	данные отсутствуют	данные отсутствуют
142	789724.63	1325135.63	данные отсутствуют	данные отсутствуют
143	789662.83	1325097.99	данные отсутствуют	данные отсутствуют
144	789588.39	1325056.1	данные отсутствуют	данные отсутствуют
145	789586.59	1325055.04	данные отсутствуют	данные отсутствуют
146	789519.45	1325013.48	данные отсутствуют	данные отсутствуют
147	789483	1324994.19	данные отсутствуют	данные отсутствуют
148	792168.22	1324845.6	данные отсутствуют	данные отсутствуют
149	792096.89	1324840.45	данные отсутствуют	данные отсутствуют
Государственный регистратор				ФГИС ЕГРН
полное наименование должности			подпись	инициалы, фамилия

М.П.

Раздел 4.2

Выписка из Единого государственного реестра недвижимости об объекте недвижимости
Сведения о частях земельного участка

Земельный участок			
(вид объекта недвижимости)			
Лист № ____ Раздела 4.2	Всего листов раздела 4.2 : ____	Всего разделов: ____	Всего листов выписки: ____
15.09.2021 № 99/2021/417541323			
Кадастровый номер:		02:17:000000:536	

Номер точки	Координаты, м		Описание закрепления на местности	Средняя квадратическая погрешность определения координат характерных точек границы части земельного участка, м
	X	Y		
1	2	3	4	5
150	792102.14	1324836.08	данные отсутствуют	данные отсутствуют
151	792103.56	1324834.94	данные отсутствуют	данные отсутствуют
152	792144.37	1324803.45	данные отсутствуют	данные отсутствуют
153	792215.02	1324740.77	данные отсутствуют	данные отсутствуют
154	792215.98	1324739.94	данные отсутствуют	данные отсутствуют
155	792303.25	1324666.38	данные отсутствуют	данные отсутствуют
156	792304.17	1324665.62	данные отсутствуют	данные отсутствуют
157	792364.69	1324617.03	данные отсутствуют	данные отсутствуют
158	792406.9	1324581.66	данные отсутствуют	данные отсутствуют
159	792426.48	1324564.62	данные отсутствуют	данные отсутствуют
160	792427.18	1324564.02	данные отсутствуют	данные отсутствуют
161	792484.6	1324515.89	данные отсутствуют	данные отсутствуют
162	792484.98	1324515.57	данные отсутствуют	данные отсутствуют
163	792529.21	1324479.24	данные отсутствуют	данные отсутствуют
164	792534.18	1324214.17	данные отсутствуют	данные отсутствуют
165	792621.92	1324385.15	данные отсутствуют	данные отсутствуют
166	792589.25	1324418.31	данные отсутствуют	данные отсутствуют
Государственный регистратор				ФГИС ЕГРН
полное наименование должности			подпись	инициалы, фамилия

М.П.

Земельный участок			
(вид объекта недвижимости)			
Лист № ____ Раздела 4.2	Всего листов раздела 4.2 : ____	Всего разделов: ____	Всего листов выписки: ____
15.09.2021 № 99/2021/417541323			
Кадастровый номер:		02:17:000000:536	

Номер точки	Координаты, м		Описание закрепления на местности	Средняя квадратическая погрешность определения координат характерных точек границы части земельного участка, м
	X	Y		
1	2	3	4	5
167	792584.11	1324409.94	данные отсутствуют	данные отсутствуют
168	792583.58	1324409.05	данные отсутствуют	данные отсутствуют
169	792555.24	1324360.63	данные отсутствуют	данные отсутствуют
170	792554	1324358.38	данные отсутствуют	данные отсутствуют
171	792510.68	1324274.82	данные отсутствуют	данные отсутствуют
172	792507.52	1324267.26	данные отсутствуют	данные отсутствуют
173	792505.69	1324259.66	данные отсутствуют	данные отсутствуют
174	792504.37	1324251.36	данные отсутствуют	данные отсутствуют
175	792503.75	1324243.51	данные отсутствуют	данные отсутствуют
176	792503.75	1324242.91	данные отсутствуют	данные отсутствуют
177	792503.85	1324234.6	данные отсутствуют	данные отсутствуют
178	792505.12	1324224	данные отсутствуют	данные отсутствуют
179	792508.63	1324208.73	данные отсутствуют	данные отсутствуют
180	792508.66	1324208.62	данные отсутствуют	данные отсутствуют
181	792509.86	1324203.43	данные отсутствуют	данные отсутствуют
182	792511.85	1324194.32	данные отсутствуют	данные отсутствуют
183	792512.73	1324191.06	данные отсутствуют	данные отсутствуют

Государственный регистратор		ФГИС ЕГРН
полное наименование должности	подпись	инициалы, фамилия

М.П.

Земельный участок			
(вид объекта недвижимости)			
Лист № ____ Раздела 4.2	Всего листов раздела 4.2 : ____	Всего разделов: ____	Всего листов выписки: ____
15.09.2021 № 99/2021/417541323			
Кадастровый номер:		02:17:000000:536	

Номер точки	Координаты, м		Описание закрепления на местности	Средняя квадратическая погрешность определения координат характерных точек границы части земельного участка, м
	X	Y		
1	2	3	4	5
184	792038.03	1328459.26	данные отсутствуют	данные отсутствуют
185	792182	1328473.37	данные отсутствуют	данные отсутствуют
186	792241.62	1328509.36	данные отсутствуют	данные отсутствуют
187	792273.49	1328549.86	данные отсутствуют	данные отсутствуют
188	792275.35	1328555.91	данные отсутствуют	данные отсутствуют
189	792270.17	1328556.35	данные отсутствуют	данные отсутствуют
190	792253.65	1328556.17	данные отсутствуют	данные отсутствуют
191	792237.39	1328553.28	данные отсутствуют	данные отсутствуют
192	792222.83	1328548.2	данные отсутствуют	данные отсутствуют
193	792201.42	1328540.24	данные отсутствуют	данные отсутствуют
194	792182.52	1328536.81	данные отсутствуют	данные отсутствуют
195	792166.43	1328533.05	данные отсутствуют	данные отсутствуют
196	792149.58	1328526.95	данные отсутствуют	данные отсутствуют
197	792135.05	1328519.11	данные отсутствуют	данные отсутствуют
198	792122	1328508.98	данные отсутствуют	данные отсутствуют
199	792110.8	1328496.85	данные отсутствуют	данные отсутствуют
200	792101.75	1328483.03	данные отсутствуют	данные отсутствуют

Государственный регистратор		ФГИС ЕГРН
полное наименование должности	подпись	инициалы, фамилия

М.П.

Земельный участок			
(вид объекта недвижимости)			
Лист № ____ Раздела 4.2	Всего листов раздела 4.2 : ____	Всего разделов: ____	Всего листов выписки: ____
15.09.2021 № 99/2021/417541323			
Кадастровый номер:		02:17:000000:536	

Номер точки	Координаты, м		Описание закрепления на местности	Средняя квадратическая погрешность определения координат характерных точек границы части земельного участка, м
	X	Y		
1	2	3	4	5
201	792089.4	1328472.55	данные отсутствуют	данные отсутствуют
202	792072.95	1328471.04	данные отсутствуют	данные отсутствуют
203	792056.98	1328466.85	данные отсутствуют	данные отсутствуют
204	792043.84	1328461.12	данные отсутствуют	данные отсутствуют
205	789948.71	1326233.85	данные отсутствуют	данные отсутствуют
206	789876.9	1326234.83	данные отсутствуют	данные отсутствуют
207	789875.9	1326234.93	данные отсутствуют	данные отсутствуют
208	789874.94	1326235.2	данные отсутствуют	данные отсутствуют
209	789874.04	1326235.64	данные отсутствуют	данные отсутствуют
210	789873.23	1326236.22	данные отсутствуют	данные отсутствуют
211	789872.53	1326236.93	данные отсутствуют	данные отсутствуют
212	789871.97	1326237.76	данные отсутствуют	данные отсутствуют
213	789871.55	1326238.67	данные отсутствуют	данные отсутствуют
214	789871.31	1326239.64	данные отсутствуют	данные отсутствуют
215	789871.23	1326240.64	данные отсутствуют	данные отсутствуют
216	789871.33	1326241.63	данные отсутствуют	данные отсутствуют
217	789871.6	1326242.6	данные отсутствуют	данные отсутствуют
Государственный регистратор				ФГИС ЕГРН
полное наименование должности			подпись	инициалы, фамилия

М.П.

Раздел 4.2

Выписка из Единого государственного реестра недвижимости об объекте недвижимости
Сведения о частях земельного участка

Земельный участок			
(вид объекта недвижимости)			
Лист № ____ Раздела 4.2	Всего листов раздела 4.2 : ____	Всего разделов: ____	Всего листов выписки: ____
15.09.2021 № 99/2021/417541323			
Кадастровый номер:		02:17:000000:536	

Номер точки	Координаты, м		Описание закрепления на местности	Средняя квадратическая погрешность определения координат характерных точек границы части земельного участка, м
	X	Y		
1	2	3	4	5
218	789872.03	1326243.5	данные отсутствуют	данные отсутствуют
219	789872.61	1326244.31	данные отсутствуют	данные отсутствуют
220	789873.33	1326245.01	данные отсутствуют	данные отсутствуют
221	789874.15	1326245.58	данные отсутствуют	данные отсутствуют
222	789875.06	1326245.99	данные отсутствуют	данные отсутствуют
223	789876.03	1326246.24	данные отсутствуют	данные отсутствуют
224	789877.05	1326246.32	данные отсутствуют	данные отсутствуют
225	789960.02	1326245.19	данные отсутствуют	данные отсутствуют
226	789965.63	1326250.48	данные отсутствуют	данные отсутствуют
227	789975.18	1326259	данные отсутствуют	данные отсутствуют
228	789985.66	1326268.65	данные отсутствуют	данные отсутствуют
229	789998.78	1326278.68	данные отсутствуют	данные отсутствуют
230	790006.94	1326286.49	данные отсутствуют	данные отсутствуют
231	790017.83	1326298.91	данные отсутствуют	данные отсутствуют
232	790024.82	1326309.76	данные отсутствуют	данные отсутствуют
233	790030.3	1326319.61	данные отсутствуют	данные отсутствуют
234	790035.13	1326329.55	данные отсутствуют	данные отсутствуют
Государственный регистратор				ФГИС ЕГРН
полное наименование должности			подпись	инициалы, фамилия

М.П.

Земельный участок			
(вид объекта недвижимости)			
Лист № ____ Раздела 4.2	Всего листов раздела 4.2 : ____	Всего разделов: ____	Всего листов выписки: ____
15.09.2021 № 99/2021/417541323			
Кадастровый номер:		02:17:000000:536	

Номер точки	Координаты, м		Описание закрепления на местности	Средняя квадратическая погрешность определения координат характерных точек границы части земельного участка, м
	X	Y		
1	2	3	4	5
235	790046.22	1326360.27	данные отсутствуют	данные отсутствуют
236	790050.03	1326370.19	данные отсутствуют	данные отсутствуют
237	790053.67	1326381.71	данные отсутствуют	данные отсутствуют
238	790059.13	1326403.5	данные отсутствуют	данные отсутствуют
239	790072.08	1326446.41	данные отсутствуют	данные отсутствуют
240	790072.3	1326447.08	данные отсутствуют	данные отсутствуют
241	790007.12	1326443.69	данные отсутствуют	данные отсутствуют
242	790016.12	1326470.69	данные отсутствуют	данные отсутствуют
243	790080.84	1326473.11	данные отсутствуют	данные отсутствуют
244	790085.47	1326487.21	данные отсутствуют	данные отсутствуют
245	790092.7	1326502.05	данные отсутствуют	данные отсутствуют
246	790096.27	1326512.86	данные отсутствуют	данные отсутствуют
247	790102.02	1326523.6	данные отсутствуют	данные отсутствуют
248	790111.53	1326544.31	данные отсутствуют	данные отсутствуют
249	790123.51	1326571.89	данные отсутствуют	данные отсутствуют
250	790128.21	1326585.22	данные отсутствуют	данные отсутствуют
251	790135.05	1326599.99	данные отсутствуют	данные отсутствуют

Государственный регистратор		ФГИС ЕГРН
полное наименование должности	подпись	инициалы, фамилия

М.П.

Земельный участок			
(вид объекта недвижимости)			
Лист № ____ Раздела 4.2	Всего листов раздела 4.2 : ____	Всего разделов: ____	Всего листов выписки: ____
15.09.2021 № 99/2021/417541323			
Кадастровый номер:		02:17:000000:536	

Номер точки	Координаты, м		Описание закрепления на местности	Средняя квадратическая погрешность определения координат характерных точек границы части земельного участка, м
	X	Y		
1	2	3	4	5
252	790149.64	1326631.87	данные отсутствуют	данные отсутствуют
253	790154.38	1326640.69	данные отсутствуют	данные отсутствуют
254	790161.9	1326655.39	данные отсутствуют	данные отсутствуют
255	790170.65	1326677.65	данные отсутствуют	данные отсутствуют
256	790181.53	1326713.34	данные отсутствуют	данные отсутствуют
257	790188.33	1326724.45	данные отсутствуют	данные отсутствуют
258	790193.96	1326735.03	данные отсутствуют	данные отсутствуют
259	790213.04	1326783.87	данные отсутствуют	данные отсутствуют
260	790222.88	1326809.12	данные отсутствуют	данные отсутствуют
261	790237	1326833.27	данные отсутствуют	данные отсутствуют
262	790247.84	1326850.22	данные отсутствуют	данные отсутствуют
263	790264.1	1326872.45	данные отсутствуют	данные отсутствуют
264	790270.7	1326880.12	данные отсутствуют	данные отсутствуют
265	790276.66	1326888.46	данные отсутствуют	данные отсутствуют
266	790284	1326900.55	данные отсутствуют	данные отсутствуют
267	790290.49	1326915.73	данные отсутствуют	данные отсутствуют
268	790294.4	1326931.78	данные отсутствуют	данные отсутствуют

Государственный регистратор		ФГИС ЕГРН
полное наименование должности	подпись	инициалы, фамилия

М.П.

Земельный участок			
(вид объекта недвижимости)			
Лист № ____ Раздела 4.2	Всего листов раздела 4.2 : ____	Всего разделов: ____	Всего листов выписки: ____
15.09.2021 № 99/2021/417541323			
Кадастровый номер:		02:17:000000:536	

Номер точки	Координаты, м		Описание закрепления на местности	Средняя квадратическая погрешность определения координат характерных точек границы части земельного участка, м
	X	Y		
1	2	3	4	5
269	790297.6	1326941.66	данные отсутствуют	данные отсутствуют
270	790303.14	1326958.72	данные отсутствуют	данные отсутствуют
271	790312.93	1326992.97	данные отсутствуют	данные отсутствуют
272	790318.7	1327013.81	данные отсутствуют	данные отсутствуют
273	790321.78	1327030.04	данные отсутствуют	данные отсутствуют
274	790324.22	1327048.15	данные отсутствуют	данные отсутствуют
275	790330.75	1327063.32	данные отсутствуют	данные отсутствуют
276	790335.43	1327076.56	данные отсутствуют	данные отсутствуют
277	790341.26	1327087.62	данные отсутствуют	данные отсутствуют
278	790345.17	1327097.17	данные отсутствуют	данные отсутствуют
279	790349.37	1327113.14	данные отсутствуют	данные отсутствуют
280	790350.88	1327129.59	данные отсутствуют	данные отсутствуют
281	790349.66	1327146.06	данные отсутствуют	данные отсутствуют
282	790345.74	1327162.1	данные отсутствуют	данные отсутствуют
283	790340.01	1327178.44	данные отсутствуют	данные отсутствуют
284	790351.42	1327173.14	данные отсутствуют	данные отсутствуют
285	790367.18	1327168.2	данные отсутствуют	данные отсутствуют
Государственный регистратор				ФГИС ЕГРН
полное наименование должности			подпись	инициалы, фамилия

М.П.

Раздел 4.2

Выписка из Единого государственного реестра недвижимости об объекте недвижимости
Сведения о частях земельного участка

Земельный участок			
(вид объекта недвижимости)			
Лист № ____ Раздела 4.2	Всего листов раздела 4.2 : ____	Всего разделов: ____	Всего листов выписки: ____
15.09.2021 № 99/2021/417541323			
Кадастровый номер:		02:17:000000:536	

Номер точки	Координаты, м		Описание закрепления на местности	Средняя квадратическая погрешность определения координат характерных точек границы части земельного участка, м
	X	Y		
1	2	3	4	5
286	790382.33	1327165.37	данные отсутствуют	данные отсутствуют
287	790398.77	1327163.79	данные отсутствуют	данные отсутствуют
288	790415.24	1327164.93	данные отсутствуют	данные отсутствуют
289	790431.31	1327168.78	данные отсутствуют	данные отсутствуют
290	790444.86	1327174.36	данные отсутствуют	данные отсутствуют
291	790459.38	1327182.01	данные отсутствуют	данные отсутствуют
292	790472.73	1327191.74	данные отсутствуют	данные отсутствуют
293	790484.3	1327203.53	данные отсутствуют	данные отсутствуют
294	790490.72	1327211.52	данные отсутствуют	данные отсутствуют
295	790503.31	1327217.68	данные отсутствуют	данные отсутствуют
296	790517.49	1327226.13	данные отсутствуют	данные отсутствуют
297	790530.09	1327236.81	данные отсутствуют	данные отсутствуют
298	790540.76	1327249.42	данные отсутствуют	данные отсутствуют
299	790546.7	1327258.8	данные отсутствуют	данные отсутствуют
300	790554.73	1327273.91	данные отсутствуют	данные отсутствуют
301	790560.29	1327289.46	данные отсутствуют	данные отсутствуют
302	790563.04	1327304	данные отсутствуют	данные отсутствуют
Государственный регистратор				ФГИС ЕГРН
полное наименование должности			подпись	инициалы, фамилия

М.П.

Земельный участок			
(вид объекта недвижимости)			
Лист № ____ Раздела 4.2	Всего листов раздела 4.2 : ____	Всего разделов: ____	Всего листов выписки: ____
15.09.2021 № 99/2021/417541323			
Кадастровый номер:		02:17:000000:536	

Номер точки	Координаты, м		Описание закрепления на местности	Средняя квадратическая погрешность определения координат характерных точек границы части земельного участка, м
	X	Y		
1	2	3	4	5
303	790564.36	1327315.68	данные отсутствуют	данные отсутствуют
304	790509.01	1327337.23	данные отсутствуют	данные отсутствуют
305	790468.51	1327311.36	данные отсутствуют	данные отсутствуют
306	790432.14	1327265.24	данные отсутствуют	данные отсутствуют
307	790372.52	1327262.24	данные отсутствуют	данные отсутствуют
308	790315.53	1327343.98	данные отсутствуют	данные отсутствуют
309	790273.53	1327349.23	данные отсутствуют	данные отсутствуют
310	790228.54	1327302.73	данные отсутствуют	данные отсутствуют
311	790223.29	1327290.73	данные отсутствуют	данные отсутствуют
312	790297.53	1327154.25	данные отсутствуют	данные отсутствуют
313	790014.81	1326508.56	данные отсутствуют	данные отсутствуют
314	789942.81	1326322.58	данные отсутствуют	данные отсутствуют
315	789856.18	1326247.65	данные отсутствуют	данные отсутствуют
316	789856.92	1326246.73	данные отсутствуют	данные отсутствуют
317	789857.4	1326245.85	данные отсутствуют	данные отсутствуют
318	789857.72	1326244.9	данные отсутствуют	данные отсутствуют
319	789857.87	1326243.91	данные отсутствуют	данные отсутствуют

Государственный регистратор		ФГИС ЕГРН
полное наименование должности	подпись	инициалы, фамилия

М.П.

Земельный участок			
(вид объекта недвижимости)			
Лист № ____ Раздела 4.2	Всего листов раздела 4.2 : ____	Всего разделов: ____	Всего листов выписки: ____
15.09.2021 № 99/2021/417541323			
Кадастровый номер:		02:17:000000:536	

Номер точки	Координаты, м		Описание закрепления на местности	Средняя квадратическая погрешность определения координат характерных точек границы части земельного участка, м
	X	Y		
1	2	3	4	5
320	789857.84	1326242.91	данные отсутствуют	данные отсутствуют
321	789857.64	1326241.93	данные отсутствуют	данные отсутствуют
322	789857.28	1326241	данные отсутствуют	данные отсутствуют
323	789856.76	1326240.15	данные отсутствуют	данные отсутствуют
324	789856.1	1326239.4	данные отсутствуют	данные отсутствуют
325	789855.32	1326238.77	данные отсутствуют	данные отсутствуют
326	789854.44	1326238.29	данные отсутствуют	данные отсутствуют
327	789853.49	1326237.97	данные отсутствуют	данные отсутствуют
328	789852.48	1326237.82	данные отсутствуют	данные отсутствуют
329	789844.23	1326237.32	данные отсутствуют	данные отсутствуют
330	789831.83	1326226.59	данные отсутствуют	данные отсутствуют
331	789720.84	1326049.61	данные отсутствуют	данные отсутствуют
332	789749.87	1326035.09	данные отсутствуют	данные отсутствуют
333	789801.16	1326033.69	данные отсутствуют	данные отсутствуют
334	789809.52	1326047.21	данные отсутствуют	данные отсутствуют
335	789814.76	1326055.82	данные отсутствуют	данные отсутствуют
336	789824.88	1326076.7	данные отсутствуют	данные отсутствуют

Государственный регистратор		ФГИС ЕГРН
полное наименование должности	подпись	инициалы, фамилия

М.П.

Земельный участок			
(вид объекта недвижимости)			
Лист № ____ Раздела 4.2	Всего листов раздела 4.2 : ____	Всего разделов: ____	Всего листов выписки: ____
15.09.2021 № 99/2021/417541323			
Кадастровый номер:		02:17:000000:536	

Номер точки	Координаты, м		Описание закрепления на местности	Средняя квадратическая погрешность определения координат характерных точек границы части земельного участка, м
	X	Y		
1	2	3	4	5
337	789830.82	1326087.98	данные отсутствуют	данные отсутствуют
338	789844.28	1326109.67	данные отсутствуют	данные отсутствуют
339	789851.63	1326123.98	данные отсутствуют	данные отсутствуют
340	789858.53	1326144.18	данные отсутствуют	данные отсутствуют
341	789874.65	1326162.81	данные отсутствуют	данные отсутствуют
342	789890.73	1326177.28	данные отсутствуют	данные отсутствуют
343	789904.52	1326187.18	данные отсутствуют	данные отсутствуют
344	789914.49	1326195.41	данные отсутствуют	данные отсутствуют
345	789927.9	1326208.28	данные отсутствуют	данные отсутствуют
346	789936.26	1326217.77	данные отсутствуют	данные отсутствуют
347	789794.38	1326022.37	данные отсутствуют	данные отсутствуют
348	789767.27	1326023.11	данные отсутствуют	данные отсутствуют
349	789633.85	1325809.63	данные отсутствуют	данные отсутствуют
350	789458.36	1325701.64	данные отсутствуют	данные отсутствуют
351	789419.37	1325698.64	данные отсутствуют	данные отсутствуют
352	789365.37	1325722.64	данные отсутствуют	данные отсутствуют
353	789185.39	1325674.64	данные отсутствуют	данные отсутствуют
Государственный регистратор				ФГИС ЕГРН
полное наименование должности			подпись	инициалы, фамилия

М.П.

Раздел 4.2

Выписка из Единого государственного реестра недвижимости об объекте недвижимости
Сведения о частях земельного участка

Земельный участок			
(вид объекта недвижимости)			
Лист № ____ Раздела 4.2	Всего листов раздела 4.2 : ____	Всего разделов: ____	Всего листов выписки: ____
15.09.2021 № 99/2021/417541323			
Кадастровый номер:		02:17:000000:536	

Номер точки	Координаты, м		Описание закрепления на местности	Средняя квадратическая погрешность определения координат характерных точек границы части земельного участка, м
	X	Y		
1	2	3	4	5
353	789185.39	1325674.64	данные отсутствуют	данные отсутствуют
354	789059.4	1325542.66	данные отсутствуют	данные отсутствуют
354	789059.4	1325542.66	данные отсутствуют	данные отсутствуют
355	789041.4	1325521.66	данные отсутствуют	данные отсутствуют
355	789041.4	1325521.66	данные отсутствуют	данные отсутствуют
356	789051.4	1325466.68	данные отсутствуют	данные отсутствуют
357	789060.23	1325466.86	данные отсутствуют	данные отсутствуют
358	789074.09	1325467.7	данные отсутствуют	данные отсутствуют
359	789090.36	1325470.54	данные отсутствуют	данные отсутствуют
360	789105.94	1325476.02	данные отсутствуют	данные отсутствуют
361	789120.41	1325483.98	данные отсутствуют	данные отсутствуют
362	789129.7	1325490.95	данные отсутствуют	данные отсутствуют
363	789140	1325500.12	данные отсутствуют	данные отсутствуют
364	789150.68	1325512.72	данные отсутствуют	данные отсутствуют
365	789159.31	1325526.02	данные отсутствуют	данные отсутствуют
366	789169.79	1325538.62	данные отсутствуют	данные отсутствуют
367	789178.87	1325552.42	данные отсутствуют	данные отсутствуют
Государственный регистратор				ФГИС ЕГРН
полное наименование должности			подпись	инициалы, фамилия

М.П.

Земельный участок			
(вид объекта недвижимости)			
Лист № ____ Раздела 4.2	Всего листов раздела 4.2 : ____	Всего разделов: ____	Всего листов выписки: ____
15.09.2021 № 99/2021/417541323			
Кадастровый номер:		02:17:000000:536	

Номер точки	Координаты, м		Описание закрепления на местности	Средняя квадратическая погрешность определения координат характерных точек границы части земельного участка, м
	X	Y		
1	2	3	4	5
368	789186.75	1325559.86	данные отсутствуют	данные отсутствуют
369	789197.45	1325570.03	данные отсутствуют	данные отсутствуют
370	789207.68	1325583	данные отсутствуют	данные отсутствуют
371	789218.02	1325596.4	данные отсутствуют	данные отсутствуют
372	789225.73	1325608.1	данные отсутствуют	данные отсутствуют
373	789231.14	1325617.22	данные отсутствуют	данные отсутствуют
374	789269.35	1325628.64	данные отсутствуют	данные отсутствуют
375	789285.49	1325632.13	данные отсутствуют	данные отсутствуют
376	789300.8	1325636.84	данные отсутствуют	данные отсутствуют
377	789316.91	1325640.29	данные отсутствуют	данные отсутствуют
378	789327.13	1325640.9	данные отсутствуют	данные отсутствуют
379	789342.55	1325643.33	данные отсутствуют	данные отсутствуют
380	789355.93	1325643.17	данные отсутствуют	данные отсутствуют
381	789368.53	1325643.02	данные отсутствуют	данные отсутствуют
382	789380.59	1325643.68	данные отсутствуют	данные отсутствуют
383	789395.09	1325640.3	данные отсутствуют	данные отсутствуют
384	789412.76	1325637.54	данные отсутствуют	данные отсутствуют

Государственный регистратор		ФГИС ЕГРН
полное наименование должности	подпись	инициалы, фамилия

М.П.

Земельный участок			
(вид объекта недвижимости)			
Лист № ____ Раздела 4.2	Всего листов раздела 4.2 : ____	Всего разделов: ____	Всего листов выписки: ____
15.09.2021 № 99/2021/417541323			
Кадастровый номер:		02:17:000000:536	

Номер точки	Координаты, м		Описание закрепления на местности	Средняя квадратическая погрешность определения координат характерных точек границы части земельного участка, м
	X	Y		
1	2	3	4	5
385	789422.95	1325636.48	данные отсутствуют	данные отсутствуют
386	789444.83	1325636.32	данные отсутствуют	данные отсутствуют
387	789459.6	1325637.4	данные отсутствуют	данные отсутствуют
388	789486.1	1325643.07	данные отсутствуют	данные отсутствуют
389	789497.67	1325646.42	данные отсутствуют	данные отсутствуют
390	789509.85	1325650.75	данные отсутствуют	данные отсутствуют
391	789524.9	1325657.55	данные отсутствуют	данные отсутствуют
392	789535.54	1325663.46	данные отсутствуют	данные отсутствуют
393	789552.3	1325667.7	данные отсутствуют	данные отсутствуют
394	789567.9	1325673.12	данные отсутствуют	данные отсутствуют
395	789582.4	1325681.03	данные отсутствуют	данные отсутствуют
396	789595.4	1325691.22	данные отсутствуют	данные отсутствуют
397	789604.03	1325700.29	данные отсутствуют	данные отсутствуют
398	789611.06	1325708.67	данные отсутствуют	данные отсутствуют
399	789620.6	1325722.16	данные отсутствуют	данные отсутствуют
400	789627.09	1325734.48	данные отсутствуют	данные отсутствуют
401	789641.22	1325751.54	данные отсутствуют	данные отсутствуют

Государственный регистратор		ФГИС ЕГРН
полное наименование должности	подпись	инициалы, фамилия

М.П.

Земельный участок			
(вид объекта недвижимости)			
Лист № ____ Раздела 4.2	Всего листов раздела 4.2 : ____	Всего разделов: ____	Всего листов выписки: ____
15.09.2021 № 99/2021/417541323			
Кадастровый номер:		02:17:000000:536	

Номер точки	Координаты, м		Описание закрепления на местности	Средняя квадратическая погрешность определения координат характерных точек границы части земельного участка, м
	X	Y		
1	2	3	4	5
402	789649.47	1325763.14	данные отсутствуют	данные отсутствуют
403	789656.81	1325776.82	данные отсутствуют	данные отсутствуют
404	789665.52	1325785.09	данные отсутствуют	данные отсутствуют
405	789673.44	1325793.3	данные отсутствуют	данные отсутствуют
406	789680.84	1325801.99	данные отсутствуют	данные отсутствуют
407	789687.93	1325811.74	данные отсутствуют	данные отсутствуют
408	789693.5	1325821.28	данные отсутствуют	данные отсутствуют
409	789665.15	1325823.47	данные отсутствуют	данные отсутствуют
410	789664.16	1325823.63	данные отсутствуют	данные отсутствуют
411	789663.22	1325823.96	данные отсутствуют	данные отсутствуют
412	789662.35	1325824.45	данные отсутствуют	данные отсутствуют
413	789661.57	1325825.09	данные отсутствуют	данные отсутствуют
414	789660.92	1325825.85	данные отсутствуют	данные отсутствуют
415	789660.41	1325826.71	данные отсутствуют	данные отсутствуют
416	789660.06	1325827.64	данные отсутствуют	данные отсутствуют
417	789659.87	1325828.62	данные отсутствуют	данные отсутствуют
418	789659.86	1325829.62	данные отсутствуют	данные отсутствуют
Государственный регистратор				ФГИС ЕГРН
полное наименование должности			подпись	инициалы, фамилия

М.П.

Раздел 4.2

Выписка из Единого государственного реестра недвижимости об объекте недвижимости
Сведения о частях земельного участка

Земельный участок			
(вид объекта недвижимости)			
Лист № ____ Раздела 4.2	Всего листов раздела 4.2 : ____	Всего разделов: ____	Всего листов выписки: ____
15.09.2021 № 99/2021/417541323			
Кадастровый номер:		02:17:000000:536	

Номер точки	Координаты, м		Описание закрепления на местности	Средняя квадратическая погрешность определения координат характерных точек границы части земельного участка, м
	X	Y		
1	2	3	4	5
419	789660.02	1325830.61	данные отсутствуют	данные отсутствуют
420	789660.35	1325831.55	данные отсутствуют	данные отсутствуют
421	789660.84	1325832.43	данные отсутствуют	данные отсутствуют
422	789661.47	1325833.2	данные отсутствуют	данные отсутствуют
423	789662.23	1325833.86	данные отсутствуют	данные отсутствуют
424	789663.09	1325834.37	данные отсутствуют	данные отсутствуют
425	789664.02	1325834.72	данные отсутствуют	данные отсутствуют
426	789665.01	1325834.91	данные отсутствуют	данные отсутствуют
427	789666.03	1325834.92	данные отсутствуют	данные отсутствуют
428	789698.68	1325832.4	данные отсутствуют	данные отсутствуют
429	789702.11	1325841.45	данные отсутствуют	данные отсутствуют
430	789709.47	1325861.95	данные отсутствуют	данные отсутствуют
431	789720.45	1325878.13	данные отсутствуют	данные отсутствуют
432	789728.91	1325892.32	данные отсутствуют	данные отсутствуют
433	789735.16	1325906.8	данные отсутствуют	данные отсутствуют
434	789738.84	1325917.16	данные отсутствуют	данные отсутствуют
435	789757.95	1325950.22	данные отсутствуют	данные отсутствуют
Государственный регистратор				ФГИС ЕГРН
полное наименование должности			подпись	инициалы, фамилия

М.П.

Земельный участок			
(вид объекта недвижимости)			
Лист № ____ Раздела 4.2	Всего листов раздела 4.2 : ____	Всего разделов: ____	Всего листов выписки: ____
15.09.2021 № 99/2021/417541323			
Кадастровый номер:		02:17:000000:536	

Номер точки	Координаты, м		Описание закрепления на местности	Средняя квадратическая погрешность определения координат характерных точек границы части земельного участка, м
	X	Y		
1	2	3	4	5
436	789766.16	1325964.55	данные отсутствуют	данные отсутствуют
437	789771.42	1325975.14	данные отсутствуют	данные отсутствуют
438	789780.55	1325988.9	данные отсутствуют	данные отсутствуют
439	789786.33	1326001.36	данные отсутствуют	данные отсутствуют
440	793353.1	1327338.54	данные отсутствуют	данные отсутствуют
441	793375.24	1327384.91	данные отсутствуют	данные отсутствуют
442	793373.21	1327387.9	данные отсутствуют	данные отсутствуют
443	793364.02	1327397.83	данные отсутствуют	данные отсутствуют
444	793342.83	1327417.81	данные отсутствуют	данные отсутствуют
445	793329.15	1327429.13	данные отсутствуют	данные отсутствуют
446	793319.87	1327442.75	данные отсутствуют	данные отсутствуют
447	793308.79	1327455	данные отсутствуют	данные отсутствуют
448	793295.84	1327465.26	данные отсутствуют	данные отсутствуют
449	793278.75	1327474.94	данные отсутствуют	данные отсутствуют
450	793266.06	1327480.94	данные отсутствуют	данные отсутствуют
451	793247.98	1327488.69	данные отсутствуют	данные отсутствуют
452	793230.94	1327496.8	данные отсутствуют	данные отсутствуют

Государственный регистратор		ФГИС ЕГРН
полное наименование должности	подпись	инициалы, фамилия

М.П.

Земельный участок			
(вид объекта недвижимости)			
Лист № ____ Раздела 4.2	Всего листов раздела 4.2 : ____	Всего разделов: ____	Всего листов выписки: ____
15.09.2021 № 99/2021/417541323			
Кадастровый номер:		02:17:000000:536	

Номер точки	Координаты, м		Описание закрепления на местности	Средняя квадратическая погрешность определения координат характерных точек границы части земельного участка, м
	X	Y		
1	2	3	4	5
453	793219.8	1327501.46	данные отсутствуют	данные отсутствуют
454	793212.76	1327509.11	данные отсутствуют	данные отсутствуют
455	793200.39	1327520.04	данные отсутствуют	данные отсутствуют
456	793187.7	1327528.6	данные отсутствуют	данные отсутствуют
457	793184.97	1327531.07	данные отсутствуют	данные отсутствуют
458	793182.3	1327465.65	данные отсутствуют	данные отсутствуют
459	793171.05	1327452.15	данные отсутствуют	данные отсутствуют
460	793204.8	1327412.41	данные отсутствуют	данные отсутствуют
461	793273.04	1327376.41	данные отсутствуют	данные отсутствуют
462	793309.04	1327335.92	данные отсутствуют	данные отсутствуют
463	793346.54	1327319.42	данные отсутствуют	данные отсутствуют
464	792998.58	1327615.47	данные отсутствуют	данные отсутствуют
465	792960.89	1327578.52	данные отсутствуют	данные отсутствуют
466	792921.89	1327590.52	данные отсутствуют	данные отсутствуют
467	792955.48	1327623.73	данные отсутствуют	данные отсутствуют
468	792943.53	1327627.07	данные отсутствуют	данные отсутствуют
469	792935.8	1327635.94	данные отсутствуют	данные отсутствуют

Государственный регистратор		ФГИС ЕГРН
полное наименование должности	подпись	инициалы, фамилия

М.П.

Земельный участок			
(вид объекта недвижимости)			
Лист № ____ Раздела 4.2	Всего листов раздела 4.2 : ____	Всего разделов: ____	Всего листов выписки: ____
15.09.2021 № 99/2021/417541323			
Кадастровый номер:		02:17:000000:536	

Номер точки	Координаты, м		Описание закрепления на местности	Средняя квадратическая погрешность определения координат характерных точек границы части земельного участка, м
	X	Y		
1	2	3	4	5
470	792925.11	1327645.87	данные отсутствуют	данные отсутствуют
471	792912.35	1327655.7	данные отсутствуют	данные отсутствуют
472	792899.21	1327663.16	данные отсутствуют	данные отсутствуют
473	792888.01	1327676.64	данные отсутствуют	данные отсутствуют
474	792879.31	1327684.5	данные отсутствуют	данные отсутствуют
475	792871.54	1327694.6	данные отсутствуют	данные отсутствуют
476	792859.76	1327706.18	данные отсутствуют	данные отсутствуют
477	792844.5	1327717.82	данные отсутствуют	данные отсутствуют
478	792832.76	1327729.44	данные отсутствуют	данные отсутствуют
479	792817.85	1327741.26	данные отсутствуют	данные отсутствуют
480	792805.62	1327752.36	данные отсутствуют	данные отсутствуют
481	792791.73	1327761.29	данные отсутствуют	данные отсутствуют
482	792774.24	1327769.62	данные отсутствуют	данные отсутствуют
483	792762.87	1327776.63	данные отсутствуют	данные отсутствуют
484	792753.95	1327781.45	данные отсутствуют	данные отсутствуют
485	792755.6	1327775.37	данные отсутствуют	данные отсутствуют
486	792728.6	1327754.37	данные отсутствуют	данные отсутствуют
Государственный регистратор				ФГИС ЕГРН
полное наименование должности			подпись	инициалы, фамилия

М.П.

Раздел 4.2

Выписка из Единого государственного реестра недвижимости об объекте недвижимости
Сведения о частях земельного участка

Земельный участок			
(вид объекта недвижимости)			
Лист № ____ Раздела 4.2	Всего листов раздела 4.2 : ____	Всего разделов: ____	Всего листов выписки: ____
15.09.2021 № 99/2021/417541323			
Кадастровый номер:		02:17:000000:536	

Номер точки	Координаты, м		Описание закрепления на местности	Средняя квадратическая погрешность определения координат характерных точек границы части земельного участка, м
	X	Y		
1	2	3	4	5
487	792901.08	1327584.14	данные отсутствуют	данные отсутствуют
488	792934.08	1327564.64	данные отсутствуют	данные отсутствуют
489	792998.57	1327565.39	данные отсутствуют	данные отсутствуют
490	793030.01	1327600.38	данные отсутствуют	данные отсутствуют
491	793023.23	1327602.65	данные отсутствуют	данные отсутствуют
492	793008.24	1327611.52	данные отсутствуют	данные отсутствуют
493	792703.77	1327860.09	данные отсутствуют	данные отсутствуют
494	792702.35	1327857.86	данные отсутствуют	данные отсутствуют
495	792705.9	1327855.76	данные отсутствуют	данные отсутствуют
496	792705.23	1327857.55	данные отсутствуют	данные отсутствуют
497	789249.48	1325691.73	данные отсутствуют	данные отсутствуют
498	789053.4	1325455.67	данные отсутствуют	данные отсутствуют
499	788972.41	1325290.68	данные отсутствуют	данные отсутствуют
499	788972.41	1325290.68	данные отсутствуют	данные отсутствуют
500	789050.59	1325224.31	данные отсутствуют	данные отсутствуют
500	789050.59	1325224.31	данные отсутствуют	данные отсутствуют
501	789084.55	1325156.1	данные отсутствуют	данные отсутствуют
Государственный регистратор				ФГИС ЕГРН
полное наименование должности			подпись	инициалы, фамилия

М.П.

Земельный участок			
(вид объекта недвижимости)			
Лист № ____ Раздела 4.2	Всего листов раздела 4.2 : ____	Всего разделов: ____	Всего листов выписки: ____
15.09.2021 № 99/2021/417541323			
Кадастровый номер:		02:17:000000:536	

Номер точки	Координаты, м		Описание закрепления на местности	Средняя квадратическая погрешность определения координат характерных точек границы части земельного участка, м
	X	Y		
1	2	3	4	5
502	789097.76	1325169.8	данные отсутствуют	данные отсутствуют
503	789110.87	1325185.07	данные отсутствуют	данные отсутствуют
504	789124.82	1325202.84	данные отсутствуют	данные отсутствуют
505	789142.73	1325229.28	данные отсутствуют	данные отсутствуют
506	789153.9	1325247.09	данные отсутствуют	данные отсутствуют
507	789170.92	1325266.62	данные отсутствуют	данные отсутствуют
508	789187.14	1325287.96	данные отсутствуют	данные отсутствуют
509	789207.23	1325322.49	данные отсутствуют	данные отсутствуют
510	789221.09	1325352.47	данные отсутствуют	данные отсутствуют
511	789232	1325389.89	данные отсутствуют	данные отсутствуют
512	789237.99	1325422.37	данные отсутствуют	данные отсутствуют
513	789238.8	1325450.8	данные отсутствуют	данные отсутствуют
514	789237.24	1325480.15	данные отсутствуют	данные отсутствуют
515	789239.75	1325515.25	данные отсутствуют	данные отсутствуют
516	789249.14	1325546.92	данные отсутствуют	данные отсутствуют
517	789252.98	1325568.36	данные отсутствуют	данные отсутствуют
518	789255.67	1325592.02	данные отсутствуют	данные отсутствуют

Государственный регистратор		ФГИС ЕГРН
полное наименование должности	подпись	инициалы, фамилия

М.П.

Земельный участок			
(вид объекта недвижимости)			
Лист № ____ Раздела 4.2	Всего листов раздела 4.2 : ____	Всего разделов: ____	Всего листов выписки: ____
15.09.2021 № 99/2021/417541323			
Кадастровый номер:		02:17:000000:536	

Номер точки	Координаты, м		Описание закрепления на местности	Средняя квадратическая погрешность определения координат характерных точек границы части земельного участка, м
	X	Y		
1	2	3	4	5
519	789256.98	1325620.65	данные отсутствуют	данные отсутствуют
520	789253.95	1325665.56	данные отсутствуют	данные отсутствуют
521	790406.18	1325245.47	данные отсутствуют	данные отсутствуют
522	790423.08	1325247.09	данные отсутствуют	данные отсутствуют
523	790443.72	1325244.6	данные отсутствуют	данные отсутствуют
524	790494.04	1325238.57	данные отсутствуют	данные отсутствуют
525	790554.69	1325236.8	данные отсутствуют	данные отсутствуют
526	790594.09	1325236.26	данные отсутствуют	данные отсутствуют
527	790617.38	1325235.79	данные отсутствуют	данные отсутствуют
528	790660.77	1325232.76	данные отсутствуют	данные отсутствуют
529	790692.84	1325232.52	данные отсутствуют	данные отсутствуют
530	790706.18	1325230.24	данные отсутствуют	данные отсутствуют
531	790725.92	1325227.54	данные отсутствуют	данные отсутствуют
532	790736.43	1325226.7	данные отсутствуют	данные отсутствуют
533	790754.28	1325226.22	данные отсутствуют	данные отсутствуют
534	790769.5	1325225.02	данные отсутствуют	данные отсутствуют
535	790800.71	1325221.05	данные отсутствуют	данные отсутствуют

Государственный регистратор		ФГИС ЕГРН
полное наименование должности	подпись	инициалы, фамилия

М.П.

Земельный участок			
(вид объекта недвижимости)			
Лист № ____ Раздела 4.2	Всего листов раздела 4.2 : ____	Всего разделов: ____	Всего листов выписки: ____
15.09.2021 № 99/2021/417541323			
Кадастровый номер:		02:17:000000:536	

Номер точки	Координаты, м		Описание закрепления на местности	Средняя квадратическая погрешность определения координат характерных точек границы части земельного участка, м
	X	Y		
1	2	3	4	5
536	790824.31	1325220.24	данные отсутствуют	данные отсутствуют
537	790368.65	1325246.8	данные отсутствуют	данные отсутствуют
538	790395.97	1325245.44	данные отсутствуют	данные отсутствуют
539	790923.58	1325213.85	данные отсутствуют	данные отсутствуют
540	790954.81	1325212.38	данные отсутствуют	данные отсутствуют
541	790976.9	1325210.87	данные отсутствуют	данные отсутствуют
542	791001.44	1325210.13	данные отсутствуют	данные отсутствуют
543	791011.56	1325210.38	данные отсутствуют	данные отсутствуют
544	791040.01	1325212.51	данные отсутствуют	данные отсутствуют
545	791065.85	1325214.43	данные отсутствуют	данные отсутствуют
546	791095.44	1325214.91	данные отсутствуют	данные отсутствуют
547	791131.14	1325216.02	данные отсутствуют	данные отсутствуют
548	791144.13	1325217.28	данные отсутствуют	данные отсутствуют
549	791176.73	1325222.61	данные отсутствуют	данные отсутствуют
550	791189.86	1325224.69	данные отсутствуют	данные отсутствуют
551	790841.78	1325219.63	данные отсутствуют	данные отсутствуют
552	790881.53	1325218.26	данные отсутствуют	данные отсутствуют
Государственный регистратор				ФГИС ЕГРН
полное наименование должности			подпись	инициалы, фамилия

М.П.

Раздел 4.2

Выписка из Единого государственного реестра недвижимости об объекте недвижимости
Сведения о частях земельного участка

Земельный участок			
(вид объекта недвижимости)			
Лист № ____ Раздела 4.2	Всего листов раздела 4.2 : ____	Всего разделов: ____	Всего листов выписки: ____
15.09.2021 № 99/2021/417541323			
Кадастровый номер:		02:17:000000:536	

Номер точки	Координаты, м		Описание закрепления на местности	Средняя квадратическая погрешность определения координат характерных точек границы части земельного участка, м
	X	Y		
1	2	3	4	5
553	789139.83	1325045.08	данные отсутствуют	данные отсутствуют
553	789139.83	1325045.08	данные отсутствуют	данные отсутствуют
554	789238.82	1324948.34	данные отсутствуют	данные отсутствуют
554	789238.82	1324948.34	данные отсутствуют	данные отсутствуют
555	789304.07	1324923.59	данные отсутствуют	данные отсутствуют
555	789304.07	1324923.59	данные отсутствуют	данные отсутствуют
556	789403.06	1324992.59	данные отсутствуют	данные отсутствуют
556	789403.06	1324992.59	данные отсутствуют	данные отсутствуют
557	789475.8	1325103.58	данные отсутствуют	данные отсутствуют
557	789475.8	1325103.58	данные отсутствуют	данные отсутствуют
558	789505.05	1325231.81	данные отсутствуют	данные отсутствуют
558	789505.05	1325231.81	данные отсутствуют	данные отсутствуют
559	789509.55	1325368.3	данные отсутствуют	данные отсутствуют
559	789509.55	1325368.3	данные отсутствуют	данные отсутствуют
560	789476.55	1325538.53	данные отсутствуют	данные отсутствуют
561	789541.79	1325633.02	данные отсутствуют	данные отсутствуют
562	789608.54	1325674.27	данные отсутствуют	данные отсутствуют
Государственный регистратор				ФГИС ЕГРН
полное наименование должности			подпись	инициалы, фамилия

М.П.

Земельный участок			
(вид объекта недвижимости)			
Лист № ____ Раздела 4.2	Всего листов раздела 4.2 : ____	Всего разделов: ____	Всего листов выписки: ____
15.09.2021 № 99/2021/417541323			
Кадастровый номер:		02:17:000000:536	

Номер точки	Координаты, м		Описание закрепления на местности	Средняя квадратическая погрешность определения координат характерных точек границы части земельного участка, м
	X	Y		
1	2	3	4	5
562	789608.54	1325674.27	данные отсутствуют	данные отсутствуют
563	789724.02	1325712.52	данные отсутствуют	данные отсутствуют
563	789724.02	1325712.52	данные отсутствуют	данные отсутствуют
564	789839.51	1325710.27	данные отсутствуют	данные отсутствуют
564	789839.51	1325710.27	данные отсутствуют	данные отсутствуют
565	789954.25	1325654.77	данные отсутствуют	данные отсутствуют
565	789954.25	1325654.77	данные отсутствуют	данные отсутствуют
566	790054.74	1325549.03	данные отсутствуют	данные отсутствуют
566	790054.74	1325549.03	данные отсутствуют	данные отсутствуют
567	790166.48	1325452.29	данные отсутствуют	данные отсутствуют
567	790166.48	1325452.29	данные отсутствуют	данные отсутствуют
568	790213.73	1325419.3	данные отсутствуют	данные отсутствуют
568	790213.73	1325419.3	данные отсутствуют	данные отсутствуют
569	790332.96	1325381.05	данные отсутствуют	данные отсутствуют
569	790332.96	1325381.05	данные отсутствуют	данные отсутствуют
570	790442.45	1325387.05	данные отсутствуют	данные отсутствуют
570	790442.45	1325387.05	данные отсутствуют	данные отсутствуют

Государственный регистратор		ФГИС ЕГРН
полное наименование должности	подпись	инициалы, фамилия

М.П.

Земельный участок			
(вид объекта недвижимости)			
Лист № ____ Раздела 4.2	Всего листов раздела 4.2 : ____	Всего разделов: ____	Всего листов выписки: ____
15.09.2021 № 99/2021/417541323			
Кадастровый номер:		02:17:000000:536	

Номер точки	Координаты, м		Описание закрепления на местности	Средняя квадратическая погрешность определения координат характерных точек границы части земельного участка, м
	X	Y		
1	2	3	4	5
571	790500.2	1325370.55	данные отсутствуют	данные отсутствуют
571	790500.2	1325370.55	данные отсутствуют	данные отсутствуют
572	790659.18	1325360.8	данные отсутствуют	данные отсутствуют
572	790659.18	1325360.8	данные отсутствуют	данные отсутствуют
573	790737.92	1325394.55	данные отсутствуют	данные отсутствуют
574	790752.92	1325426.79	данные отсутствуют	данные отсутствуют
575	790752.82	1325430.29	данные отсутствуют	данные отсутствуют
576	790747.51	1325430.46	данные отсутствуют	данные отсутствуют
577	790718.67	1325435.06	данные отсутствуют	данные отсутствуют
578	790707.52	1325436.33	данные отсутствуют	данные отсутствуют
579	790671.46	1325436.51	данные отсутствуют	данные отсутствуют
580	790629.06	1325439.47	данные отсутствуют	данные отсутствуют
581	790597.87	1325440.22	данные отсутствуют	данные отсутствуют
582	790558.63	1325440.77	данные отсутствуют	данные отсутствуют
583	790513.3	1325441.72	данные отсутствуют	данные отсутствуют
584	790469.74	1325446.93	данные отсутствуют	данные отсутствуют
585	790450.05	1325449.52	данные отсутствуют	данные отсутствуют

Государственный регистратор		ФГИС ЕГРН
полное наименование должности	подпись	инициалы, фамилия

М.П.

Земельный участок			
(вид объекта недвижимости)			
Лист № ____ Раздела 4.2	Всего листов раздела 4.2 : ____	Всего разделов: ____	Всего листов выписки: ____
15.09.2021 № 99/2021/417541323			
Кадастровый номер:		02:17:000000:536	

Номер точки	Координаты, м		Описание закрепления на местности	Средняя квадратическая погрешность определения координат характерных точек границы части земельного участка, м
	X	Y		
1	2	3	4	5
586	790428.33	1325451.21	данные отсутствуют	данные отсутствуют
587	790416.83	1325451.34	данные отсутствуют	данные отсутствуют
588	790398.21	1325449.58	данные отсутствуют	данные отсутствуют
589	790373.45	1325450.8	данные отсутствуют	данные отсутствуют
590	790347.05	1325450.91	данные отсутствуют	данные отсутствуют
591	790325.32	1325451.81	данные отсутствуют	данные отсутствуют
592	790297.82	1325454.2	данные отсутствуют	данные отсутствуют
593	790287.96	1325458.66	данные отсутствуют	данные отсутствуют
594	790273.02	1325466.69	данные отсутствуют	данные отсутствуют
595	790252.35	1325480.75	данные отсутствуют	данные отсутствуют
596	790227.65	1325496.29	данные отсутствуют	данные отсутствуют
597	790208.25	1325514.52	данные отсутствуют	данные отсутствуют
598	790197.9	1325523.02	данные отсутствуют	данные отсутствуют
599	790160.32	1325549.87	данные отсутствуют	данные отсутствуют
600	790137.86	1325565.41	данные отсутствуют	данные отсутствуют
601	790106.89	1325597.25	данные отсутствуют	данные отсутствуют
602	790082.51	1325619.28	данные отсутствуют	данные отсутствуют
Государственный регистратор				ФГИС ЕГРН
полное наименование должности			подпись	инициалы, фамилия

М.П.

Раздел 4.2

Выписка из Единого государственного реестра недвижимости об объекте недвижимости
Сведения о частях земельного участка

Земельный участок			
(вид объекта недвижимости)			
Лист № ____ Раздела 4.2	Всего листов раздела 4.2 : ____	Всего разделов: ____	Всего листов выписки: ____
15.09.2021 № 99/2021/417541323			
Кадастровый номер:		02:17:000000:536	

Номер точки	Координаты, м		Описание закрепления на местности	Средняя квадратическая погрешность определения координат характерных точек границы части земельного участка, м
	X	Y		
1	2	3	4	5
603	790061.86	1325637.81	данные отсутствуют	данные отсутствуют
604	790043.53	1325653.02	данные отсутствуют	данные отсутствуют
605	790015.99	1325679.58	данные отсутствуют	данные отсутствуют
606	790005.82	1325688.17	данные отсутствуют	данные отсутствуют
607	789971.35	1325710.42	данные отсутствуют	данные отсутствуют
608	789943.74	1325728.66	данные отсутствуют	данные отсутствуют
609	789932.72	1325734.98	данные отсутствуют	данные отсутствуют
610	789886.64	1325754.29	данные отсутствуют	данные отсутствуют
611	789854.69	1325767.6	данные отсутствуют	данные отсутствуют
612	789842.34	1325771.82	данные отсутствуют	данные отсутствуют
613	789806.25	1325779.31	данные отсутствуют	данные отсутствуют
614	789795.3	1325780.89	данные отсутствуют	данные отсутствуют
615	789772.37	1325781.79	данные отсутствуют	данные отсутствуют
616	789755.88	1325780.97	данные отсутствуют	данные отсутствуют
617	789744.55	1325778.78	данные отсутствуют	данные отсутствуют
618	789712.08	1325773.59	данные отсутствуют	данные отсутствуют
619	789696.77	1325770.45	данные отсутствуют	данные отсутствуют
Государственный регистратор				ФГИС ЕГРН
полное наименование должности			подпись	инициалы, фамилия

М.П.

Земельный участок			
(вид объекта недвижимости)			
Лист № ____ Раздела 4.2	Всего листов раздела 4.2 : ____	Всего разделов: ____	Всего листов выписки: ____
15.09.2021 № 99/2021/417541323			
Кадастровый номер:		02:17:000000:536	

Номер точки	Координаты, м		Описание закрепления на местности	Средняя квадратическая погрешность определения координат характерных точек границы части земельного участка, м
	X	Y		
1	2	3	4	5
620	789656.33	1325755.59	данные отсутствуют	данные отсутствуют
621	789602.49	1325731.22	данные отсутствуют	данные отсутствуют
622	789590.24	1325724.54	данные отсутствуют	данные отсутствуют
623	789557.98	1325700.88	данные отсутствуют	данные отсутствуют
624	789549.5	1325693.84	данные отсутствуют	данные отсутствуют
625	789528.92	1325672.68	данные отсутствуют	данные отсутствуют
626	789511.07	1325652.38	данные отсутствуют	данные отсутствуют
627	789503.52	1325643.08	данные отсутствуют	данные отсутствуют
628	789489.24	1325631.76	данные отсутствуют	данные отсутствуют
629	789477.77	1325619.89	данные отсутствуют	данные отсутствуют
630	789469.12	1325607.54	данные отсутствуют	данные отсутствуют
631	789458.16	1325589.05	данные отсутствуют	данные отсутствуют
632	789450.95	1325574.19	данные отсутствуют	данные отсутствуют
633	789447.59	1325563.88	данные отсутствуют	данные отсутствуют
634	789441.26	1325540.17	данные отсутствуют	данные отсутствуют
635	789438.33	1325523.91	данные отсутствуют	данные отсутствуют
636	789437.89	1325512.69	данные отсутствуют	данные отсутствуют

Государственный регистратор		ФГИС ЕГРН
полное наименование должности	подпись	инициалы, фамилия

М.П.

Земельный участок			
(вид объекта недвижимости)			
Лист № ____ Раздела 4.2	Всего листов раздела 4.2 : ____	Всего разделов: ____	Всего листов выписки: ____
15.09.2021 № 99/2021/417541323			
Кадастровый номер:		02:17:000000:536	

Номер точки	Координаты, м		Описание закрепления на местности	Средняя квадратическая погрешность определения координат характерных точек границы части земельного участка, м
	X	Y		
1	2	3	4	5
637	789438.35	1325485.18	данные отсутствуют	данные отсутствуют
638	789440.79	1325443.58	данные отсутствуют	данные отсутствуют
639	789441.94	1325427.52	данные отсутствуют	данные отсутствуют
640	789448.17	1325384.71	данные отсутствуют	данные отсутствуют
641	789452.37	1325364.33	данные отсутствуют	данные отсутствуют
642	789453.02	1325351.67	данные отсутствуют	данные отсутствуют
643	789449.69	1325329.13	данные отсутствуют	данные отсутствуют
644	789446.07	1325298.17	данные отсутствуют	данные отсутствуют
645	789442.82	1325258.74	данные отсутствуют	данные отсутствуют
646	789439.09	1325234.09	данные отсутствуют	данные отсутствуют
647	789430.45	1325205.18	данные отсутствуют	данные отсутствуют
648	789423.61	1325179.64	данные отсутствуют	данные отсутствуют
649	789413.87	1325146.87	данные отсутствуют	данные отсутствуют
650	789411.46	1325136.93	данные отсутствуют	данные отсутствуют
651	789406.4	1325110.14	данные отсутствуют	данные отсутствуют
652	789402.58	1325100.86	данные отсутствуют	данные отсутствуют
653	789393.49	1325086.54	данные отсутствуют	данные отсутствуют

Государственный регистратор		ФГИС ЕГРН
полное наименование должности	подпись	инициалы, фамилия

М.П.

Земельный участок			
(вид объекта недвижимости)			
Лист № ____ Раздела 4.2	Всего листов раздела 4.2 : ____	Всего разделов: ____	Всего листов выписки: ____
15.09.2021 № 99/2021/417541323			
Кадастровый номер:		02:17:000000:536	

Номер точки	Координаты, м		Описание закрепления на местности	Средняя квадратическая погрешность определения координат характерных точек границы части земельного участка, м
	X	Y		
1	2	3	4	5
654	789380.5	1325065.29	данные отсутствуют	данные отсутствуют
655	789370.16	1325054.32	данные отсутствуют	данные отсутствуют
656	789352.21	1325034.56	данные отсутствуют	данные отсутствуют
657	789334.65	1325019.39	данные отсутствуют	данные отсутствуют
658	789307.13	1324997.11	данные отсутствуют	данные отсутствуют
659	789278.93	1325007.46	данные отсутствуют	данные отсутствуют
660	789256.22	1325019.96	данные отсутствуют	данные отсутствуют
661	789243.02	1325029.28	данные отсутствуют	данные отсутствуют
662	789219.74	1325043.05	данные отсутствуют	данные отсутствуют
663	789208.44	1325051.25	данные отсутствуют	данные отсутствуют
664	789192.03	1325066.84	данные отсутствуют	данные отсутствуют
665	789178.15	1325079.63	данные отсутствуют	данные отсутствуют
666	789172.03	1325094.03	данные отсутствуют	данные отсутствуют
667	789164.01	1325108.47	данные отсутствуют	данные отсутствуют
668	789153.72	1325121.39	данные отсутствуют	данные отсутствуют
669	789149.01	1325130.82	данные отсутствуют	данные отсутствуют
670	789149.06	1325147.33	данные отсутствуют	данные отсутствуют
Государственный регистратор				ФГИС ЕГРН
полное наименование должности			подпись	инициалы, фамилия

М.П.

Раздел 4.2

Выписка из Единого государственного реестра недвижимости об объекте недвижимости
Сведения о частях земельного участка

Земельный участок			
(вид объекта недвижимости)			
Лист № ____ Раздела 4.2	Всего листов раздела 4.2 : ____	Всего разделов: ____	Всего листов выписки: ____
15.09.2021 № 99/2021/417541323			
Кадастровый номер:		02:17:000000:536	

Номер точки	Координаты, м		Описание закрепления на местности	Средняя квадратическая погрешность определения координат характерных точек границы части земельного участка, м
	X	Y		
1	2	3	4	5
671	789146.92	1325161.42	данные отсутствуют	данные отсутствуют
672	789142.77	1325179.81	данные отсутствуют	данные отсутствуют
673	789137.82	1325195.57	данные отсутствуют	данные отсутствуют
674	789131.38	1325208.56	данные отсутствуют	данные отсутствуют
675	789121.85	1325224.06	данные отсутствуют	данные отсутствуют
676	789111.24	1325236.71	данные отсутствуют	данные отсутствуют
677	789103.04	1325244.12	данные отсутствуют	данные отсутствуют
678	789095.1	1325250.54	данные отсутствуют	данные отсутствуют
679	789086.1	1325257.02	данные отсутствуют	данные отсутствуют
680	789066.72	1325269.41	данные отсутствуют	данные отсутствуют
681	789051.23	1325278.41	данные отсутствуют	данные отсутствуют
682	789036.26	1325285.4	данные отсутствуют	данные отсутствуют
683	789021.32	1325290.38	данные отсутствуют	данные отсутствуют
684	789007.42	1325299.14	данные отсутствуют	данные отсутствуют
685	788996.6	1325305.05	данные отсутствуют	данные отсутствуют
686	788982.31	1325310.84	данные отсутствуют	данные отсутствуют
687	791788.41	1325518.98	данные отсутствуют	данные отсутствуют
Государственный регистратор				ФГИС ЕГРН
полное наименование должности			подпись	инициалы, фамилия

М.П.

Земельный участок			
(вид объекта недвижимости)			
Лист № ____ Раздела 4.2	Всего листов раздела 4.2 : ____	Всего разделов: ____	Всего листов выписки: ____
15.09.2021 № 99/2021/417541323			
Кадастровый номер:		02:17:000000:536	

Номер точки	Координаты, м		Описание закрепления на местности	Средняя квадратическая погрешность определения координат характерных точек границы части земельного участка, м
	X	Y		
1	2	3	4	5
688	791772.25	1325515.55	данные отсутствуют	данные отсутствуют
689	791756.89	1325509.51	данные отсутствуют	данные отсутствуют
690	791742.71	1325501.03	данные отсутствуют	данные отсутствуют
691	791741.52	1325500.04	данные отсутствуют	данные отсутствуют
692	791794.54	1325519.25	данные отсутствуют	данные отсутствуют
693	789588.37	1325016.7	данные отсутствуют	данные отсутствуют
694	789598.99	1325042.07	данные отсутствуют	данные отсутствуют
695	789603.31	1325054.96	данные отсутствуют	данные отсутствуют
696	789610.9	1325093.74	данные отсутствуют	данные отсутствуют
697	789619.57	1325122.95	данные отсутствуют	данные отсутствуют
698	789626.35	1325148.26	данные отсутствуют	данные отсутствуют
699	789636.6	1325182.54	данные отсутствуют	данные отсутствуют
700	789639.66	1325196.17	данные отсутствуют	данные отсутствуют
701	789645.05	1325231.66	данные отсутствуют	данные отсутствуют
702	789648.93	1325276.51	данные отсутствуют	данные отсутствуют
703	789651.75	1325300.93	данные отсутствуют	данные отсутствуют
704	789656.32	1325331.88	данные отсутствуют	данные отсутствуют

Государственный регистратор		ФГИС ЕГРН
полное наименование должности	подпись	инициалы, фамилия

М.П.

Земельный участок			
(вид объекта недвижимости)			
Лист № ____ Раздела 4.2	Всего листов раздела 4.2 : ____	Всего разделов: ____	Всего листов выписки: ____
15.09.2021 № 99/2021/417541323			
Кадастровый номер:		02:17:000000:536	

Номер точки	Координаты, м		Описание закрепления на местности	Средняя квадратическая погрешность определения координат характерных точек границы части земельного участка, м
	X	Y		
1	2	3	4	5
705	789657.39	1325344.97	данные отсутствуют	данные отсутствуют
706	789655.69	1325382.88	данные отсутствуют	данные отсутствуют
707	789654.59	1325393.48	данные отсутствуют	данные отсутствуют
708	789649.38	1325418.58	данные отсутствуют	данные отсутствуют
709	789645.12	1325446.26	данные отсутствуют	данные отсутствуют
710	789644.38	1325456.55	данные отсутствуют	данные отсутствуют
711	789642.27	1325491.04	данные отсутствуют	данные отсутствуют
712	789653.04	1325504.21	данные отсутствуют	данные отсутствуют
713	789666.29	1325519.99	данные отсутствуют	данные отсутствуют
714	789677.67	1325533.06	данные отсутствуют	данные отсутствуют
715	789686.5	1325542.25	данные отсутствуют	данные отсутствуют
716	789697.21	1325550.22	данные отсутствуют	данные отсутствуют
717	789731.44	1325565.89	данные отсутствуют	данные отсутствуют
718	789749.39	1325572.66	данные отсутствуют	данные отсутствуют
719	789767.27	1325574.89	данные отсутствуют	данные отсутствуют
720	789785.56	1325575.4	данные отсутствуют	данные отсутствуют
721	789808.28	1325565.94	данные отсутствуют	данные отсутствуют

Государственный регистратор		ФГИС ЕГРН
полное наименование должности	подпись	инициалы, фамилия

М.П.

Земельный участок			
(вид объекта недвижимости)			
Лист № ____ Раздела 4.2	Всего листов раздела 4.2 : ____	Всего разделов: ____	Всего листов выписки: ____
15.09.2021 № 99/2021/417541323			
Кадастровый номер:		02:17:000000:536	

Номер точки	Координаты, м		Описание закрепления на местности	Средняя квадратическая погрешность определения координат характерных точек границы части земельного участка, м
	X	Y		
1	2	3	4	5
722	789839.5	1325553.03	данные отсутствуют	данные отсутствуют
723	789859.6	1325539.76	данные отсутствуют	данные отсутствуют
724	789881.75	1325525.65	данные отсутствуют	данные отсутствуют
725	789904.76	1325503.44	данные отсутствуют	данные отсутствуют
726	789927.22	1325484.54	данные отсутствуют	данные отсутствуют
727	789946.44	1325467.3	данные отсутствуют	данные отсутствуют
728	789963.25	1325452.36	данные отсутствуют	данные отсутствуют
729	789998.55	1325416.05	данные отсутствуют	данные отсутствуют
730	790008.13	1325407.4	данные отсутствуют	данные отсутствуют
731	790042.34	1325383.45	данные отсутствуют	данные отсутствуют
732	790073.53	1325361.19	данные отсутствуют	данные отсутствуют
733	790095.21	1325340.79	данные отсутствуют	данные отсутствуют
734	790105.22	1325332.54	данные отсутствуют	данные отсутствуют
735	790139.17	1325311.02	данные отсутствуют	данные отсутствуют
736	790148.27	1325304.82	данные отсутствуют	данные отсутствуют
737	791330.36	1325335.68	данные отсутствуют	данные отсутствуют
737	791330.36	1325335.68	данные отсутствуют	данные отсутствуют
Государственный регистратор				ФГИС ЕГРН
полное наименование должности			подпись	инициалы, фамилия

М.П.

Раздел 4.2

Выписка из Единого государственного реестра недвижимости об объекте недвижимости
Сведения о частях земельного участка

Земельный участок			
(вид объекта недвижимости)			
Лист № ____ Раздела 4.2	Всего листов раздела 4.2 : ____	Всего разделов: ____	Всего листов выписки: ____
15.09.2021 № 99/2021/417541323			
Кадастровый номер:		02:17:000000:536	

Номер точки	Координаты, м		Описание закрепления на местности	Средняя квадратическая погрешность определения координат характерных точек границы части земельного участка, м
	X	Y		
1	2	3	4	5
738	791307.12	1325334.18	данные отсутствуют	данные отсутствуют
738	791307.12	1325334.18	данные отсутствуют	данные отсутствуют
739	790170.6	1325364.55	данные отсутствуют	данные отсутствуют
739	790170.6	1325364.55	данные отсутствуют	данные отсутствуют
740	790067.11	1325436.54	данные отсутствуют	данные отсутствуют
740	790067.11	1325436.54	данные отсутствуют	данные отсутствуют
741	789884.88	1325626.27	данные отсутствуют	данные отсутствуют
741	789884.88	1325626.27	данные отсутствуют	данные отсутствуют
742	789756.65	1325653.27	данные отсутствуют	данные отсутствуют
742	789756.65	1325653.27	данные отсутствуют	данные отсутствуют
743	789714.65	1325646.52	данные отсутствуют	данные отсутствуют
743	789714.65	1325646.52	данные отсутствуют	данные отсутствуют
744	789630.66	1325588.78	данные отсутствуют	данные отсутствуют
744	789630.66	1325588.78	данные отсутствуют	данные отсутствуют
745	789590.16	1325534.78	данные отсутствуют	данные отсутствуют
745	789590.16	1325534.78	данные отсутствуют	данные отсутствуют
746	789574.41	1325489.79	данные отсутствуют	данные отсутствуют
Государственный регистратор				ФГИС ЕГРН
полное наименование должности			подпись	инициалы, фамилия

М.П.

Земельный участок			
(вид объекта недвижимости)			
Лист № ____ Раздела 4.2	Всего листов раздела 4.2 : ____	Всего разделов: ____	Всего листов выписки: ____
15.09.2021 № 99/2021/417541323			
Кадастровый номер:		02:17:000000:536	

Номер точки	Координаты, м		Описание закрепления на местности	Средняя квадратическая погрешность определения координат характерных точек границы части земельного участка, м
	X	Y		
1	2	3	4	5
746	789574.41	1325489.79	данные отсутствуют	данные отсутствуют
747	789575.91	1325362.3	данные отсутствуют	данные отсутствуют
747	789575.91	1325362.3	данные отсутствуют	данные отсутствуют
748	789564.66	1325228.06	данные отсутствуют	данные отсутствуют
748	789564.66	1325228.06	данные отсутствуют	данные отсутствуют
749	789537.67	1325107.33	данные отсутствуют	данные отсутствуют
749	789537.67	1325107.33	данные отсутствуют	данные отсутствуют
750	789504.67	1325024.08	данные отсутствуют	данные отсутствуют
750	789504.67	1325024.08	данные отсутствуют	данные отсутствуют
751	793988.2	1323792.35	данные отсутствуют	данные отсутствуют
752	793999.51	1323780.31	данные отсутствуют	данные отсутствуют
753	794010.58	1323770.89	данные отсутствуют	данные отсутствуют
754	794024.03	1323761.31	данные отсутствуют	данные отсутствуют
755	794038.87	1323754.08	данные отсутствуют	данные отсутствуют
756	794048.65	1323750.84	данные отсутствуют	данные отсутствуют
757	794067.52	1323745.66	данные отсутствуют	данные отсутствуют
758	794085.27	1323740.82	данные отсутствуют	данные отсутствуют

Государственный регистратор		ФГИС ЕГРН
полное наименование должности	подпись	инициалы, фамилия

М.П.

Земельный участок			
(вид объекта недвижимости)			
Лист № ____ Раздела 4.2	Всего листов раздела 4.2 : ____	Всего разделов: ____	Всего листов выписки: ____
15.09.2021 № 99/2021/417541323			
Кадастровый номер:		02:17:000000:536	

Номер точки	Координаты, м		Описание закрепления на местности	Средняя квадратическая погрешность определения координат характерных точек границы части земельного участка, м
	X	Y		
1	2	3	4	5
759	794099.59	1323738.02	данные отсутствуют	данные отсутствуют
760	794105.78	1323737.71	данные отсутствуют	данные отсутствуют
761	794089.58	1323788.63	данные отсутствуют	данные отсутствуют
762	794037.09	1323802.88	данные отсутствуют	данные отсутствуют
763	793987.18	1323793.87	данные отсутствуют	данные отсутствуют
764	789137.92	1325048.91	данные отсутствуют	данные отсутствуют
765	789489.06	1325474.02	данные отсутствуют	данные отсутствуют
766	789490.69	1325446.63	данные отсутствуют	данные отсутствуют
767	789491.81	1325431.12	данные отсутствуют	данные отсутствуют
768	789497.6	1325392.29	данные отсутствуют	данные отсутствуют
769	789502.09	1325370.9	данные отсутствуют	данные отсутствуют
770	789503.21	1325349.27	данные отсутствуют	данные отсутствуют
771	789499.16	1325321.83	данные отсутствуют	данные отсутствуют
772	789495.74	1325292.44	данные отсутствуют	данные отсутствуют
773	789492.51	1325252.97	данные отсутствуют	данные отсутствуют
774	789488	1325223.14	данные отсутствуют	данные отсутствуют
775	789478.36	1325190.87	данные отсутствуют	данные отсутствуют

Государственный регистратор		ФГИС ЕГРН
полное наименование должности	подпись	инициалы, фамилия

М.П.

Земельный участок			
(вид объекта недвижимости)			
Лист № ____ Раздела 4.2	Всего листов раздела 4.2 : ____	Всего разделов: ____	Всего листов выписки: ____
15.09.2021 № 99/2021/417541323			
Кадастровый номер:		02:17:000000:536	

Номер точки	Координаты, м		Описание закрепления на местности	Средняя квадратическая погрешность определения координат характерных точек границы части земельного участка, м
	X	Y		
1	2	3	4	5
776	789471.74	1325166.07	данные отсутствуют	данные отсутствуют
777	789461.8	1325132.62	данные отсутствуют	данные отсутствуют
778	789454.59	1325095.85	данные отсутствуют	данные отсутствуют
779	789447.15	1325077.77	данные отсутствуют	данные отсутствуют
780	789435.71	1325059.74	данные отсутствуют	данные отсутствуют
781	789420.45	1325034.79	данные отсутствуют	данные отсутствуют
782	789406.55	1325020.03	данные отсутствуют	данные отсутствуют
783	789387.19	1324998.71	данные отсутствуют	данные отсутствуют
784	789366.72	1324981.04	данные отсутствуют	данные отсутствуют
785	789337.53	1324957.38	данные отсутствуют	данные отсутствуют
786	789312.59	1324939.39	данные отсутствуют	данные отсутствуют
787	789293.85	1324941.64	данные отсутствуют	данные отсутствуют
788	789274.47	1324951.35	данные отсутствуют	данные отсутствуют
789	789252.51	1324965.02	данные отсутствуют	данные отсутствуют
790	789229.81	1324977.4	данные отсутствуют	данные отсутствуют
791	789214.18	1324988.43	данные отсутствуют	данные отсутствуют
792	789192.63	1325000.95	данные отсутствуют	данные отсутствуют
Государственный регистратор				ФГИС ЕГРН
полное наименование должности			подпись	инициалы, фамилия

М.П.

Раздел 4.2

Выписка из Единого государственного реестра недвижимости об объекте недвижимости
Сведения о частях земельного участка

Земельный участок			
(вид объекта недвижимости)			
Лист № ____ Раздела 4.2	Всего листов раздела 4.2 : ____	Всего разделов: ____	Всего листов выписки: ____
15.09.2021 № 99/2021/417541323			
Кадастровый номер:		02:17:000000:536	

Номер точки	Координаты, м		Описание закрепления на местности	Средняя квадратическая погрешность определения координат характерных точек границы части земельного участка, м
	X	Y		
1	2	3	4	5
793	789176.4	1325012.71	данные отсутствуют	данные отсутствуют
794	789168.23	1325020.48	данные отсутствуют	данные отсутствуют
795	789157.57	1325030.61	данные отсутствуют	данные отсутствуют
796	789143.96	1325043.14	данные отсутствуют	данные отсутствуют
797	789121.65	1325081.6	данные отсутствуют	данные отсутствуют
798	789129.74	1325065.35	данные отсутствуют	данные отсутствуют
799	789128.02	1325069.6	данные отсутствуют	данные отсутствуют
800	789122.47	1325080.65	данные отсутствуют	данные отсутствуют
801	789053.62	1325218.23	данные отсутствуют	данные отсутствуют
802	789098.06	1325128.98	данные отсутствуют	данные отсутствуют
803	789098.67	1325131.02	данные отсутствуют	данные отсутствуют
804	789099.22	1325143.36	данные отсутствуют	данные отсутствуют
805	789094	1325168.81	данные отсутствуют	данные отсутствуют
806	789089.81	1325180.44	данные отсутствуют	данные отсутствуют
807	789083.26	1325191.73	данные отсутствуют	данные отсутствуют
808	789075.71	1325201.53	данные отсутствуют	данные отсутствуют
809	789063.67	1325211.65	данные отсутствуют	данные отсутствуют
Государственный регистратор				ФГИС ЕГРН
полное наименование должности			подпись	инициалы, фамилия

М.П.

Земельный участок			
(вид объекта недвижимости)			
Лист № ____ Раздела 4.2	Всего листов раздела 4.2 : ____	Всего разделов: ____	Всего листов выписки: ____
15.09.2021 № 99/2021/417541323			
Кадастровый номер:		02:17:000000:536	

Номер точки	Координаты, м		Описание закрепления на местности	Средняя квадратическая погрешность определения координат характерных точек границы части земельного участка, м
	X	Y		
1	2	3	4	5
810	789502.04	1324970.28	данные отсутствуют	данные отсутствуют
811	789506.08	1324975.56	данные отсутствуют	данные отсутствуют
812	789523.75	1325004.36	данные отсутствуют	данные отсутствуют
813	789537.41	1325025.91	данные отсутствуют	данные отсутствуют
814	789552.77	1325061.14	данные отсутствуют	данные отсутствуют
815	789555.68	1325070.9	данные отсутствуют	данные отсутствуют
816	789562.25	1325105.54	данные отсутствуют	данные отсутствуют
817	789571.64	1325137.18	данные отсутствуют	данные отсутствуют
818	789578.23	1325161.85	данные отсутствуют	данные отсутствуют
819	789588.7	1325196.86	данные отсутствуют	данные отсутствуют
820	789595.61	1325239.17	данные отсутствуют	данные отсутствуют
821	789599.16	1325281.39	данные отсутствуют	данные отсутствуют
822	789602.17	1325307.45	данные отсутствуют	данные отсутствуют
823	789606.86	1325339.19	данные отсутствуют	данные отсутствуют
824	789605.76	1325380.37	данные отсутствуют	данные отсутствуют
825	789600.17	1325409.55	данные отсутствуют	данные отсутствуют
826	789595.39	1325440.67	данные отсутствуют	данные отсутствуют

Государственный регистратор		ФГИС ЕГРН
полное наименование должности	подпись	инициалы, фамилия

М.П.

Земельный участок			
(вид объекта недвижимости)			
Лист № ____ Раздела 4.2	Всего листов раздела 4.2 : ____	Всего разделов: ____	Всего листов выписки: ____
15.09.2021 № 99/2021/417541323			
Кадастровый номер:		02:17:000000:536	

Номер точки	Координаты, м		Описание закрепления на местности	Средняя квадратическая погрешность определения координат характерных точек границы части земельного участка, м
	X	Y		
1	2	3	4	5
827	789594.49	1325453.24	данные отсутствуют	данные отсутствуют
828	789592.3	1325489.01	данные отсутствуют	данные отсутствуют
829	789591.93	1325507.61	данные отсутствуют	данные отсутствуют
830	789595.88	1325519.52	данные отсутствуют	данные отсутствуют
831	789604.73	1325526.42	данные отсутствуют	данные отсутствуют
832	789617.28	1325539.17	данные отсутствуют	данные отсутствуют
833	789627.9	1325552.04	данные отсутствуют	данные отсутствуют
834	789640.77	1325566.82	данные отсутствуют	данные отсутствуют
835	789653.31	1325579.88	данные отсутствуют	данные отсутствуют
836	789671.58	1325593.49	данные отсутствуют	данные отсутствуют
837	789712.2	1325612.07	данные отсутствуют	данные отсутствуют
838	789737.29	1325621.54	данные отсутствуют	данные отсутствуют
839	789761.07	1325624.51	данные отсутствуют	данные отсутствуют
840	789774.84	1325627.64	данные отсутствуют	данные отсутствуют
841	789800.23	1325623.46	данные отсутствуют	данные отсутствуют
842	789827.5	1325612.1	данные отсутствуют	данные отсутствуют
843	789863.04	1325597.41	данные отсутствуют	данные отсутствуют

Государственный регистратор		ФГИС ЕГРН
полное наименование должности	подпись	инициалы, фамилия

М.П.

Земельный участок			
(вид объекта недвижимости)			
Лист № ____ Раздела 4.2	Всего листов раздела 4.2 : ____	Всего разделов: ____	Всего листов выписки: ____
15.09.2021 № 99/2021/417541323			
Кадастровый номер:		02:17:000000:536	

Номер точки	Координаты, м		Описание закрепления на местности	Средняя квадратическая погрешность определения координат характерных точек границы части земельного участка, м
	X	Y		
1	2	3	4	5
844	789887.16	1325581.48	данные отсутствуют	данные отсутствуют
845	789912.83	1325565.13	данные отсутствуют	данные отсутствуют
846	789939.49	1325539.42	данные отсутствуют	данные отсутствуют
847	789959.83	1325522.45	данные отсутствуют	данные отсутствуют
848	789979.83	1325504.51	данные отсутствуют	данные отсутствуют
849	789997.82	1325488.52	данные отсутствуют	данные отсутствуют
850	790034.4	1325450.91	данные отсутствуют	данные отсутствуют
851	790071.11	1325424.35	данные отсутствуют	данные отсутствуют
852	790105.32	1325399.92	данные отсутствуют	данные отсутствуют
853	790129.46	1325377.22	данные отсутствуют	данные отсутствуют
854	790166.52	1325352.89	данные отсутствуют	данные отсутствуют
855	790190.78	1325336.37	данные отсутствуют	данные отсутствуют
856	790217.31	1325321.8	данные отсутствуют	данные отсутствуют
857	790240.98	1325310.49	данные отсутствуют	данные отсутствуют
858	790251.16	1325306.95	данные отсутствуют	данные отсутствуют
859	790268.99	1325302.82	данные отсутствуют	данные отсутствуют
860	790418.72	1325296.99	данные отсутствуют	данные отсутствуют
Государственный регистратор				ФГИС ЕГРН
полное наименование должности			подпись	инициалы, фамилия

М.П.

Раздел 4.2

Выписка из Единого государственного реестра недвижимости об объекте недвижимости
Сведения о частях земельного участка

Земельный участок			
(вид объекта недвижимости)			
Лист № ____ Раздела 4.2	Всего листов раздела 4.2 : ____	Всего разделов: ____	Всего листов выписки: ____
15.09.2021 № 99/2021/417541323			
Кадастровый номер:		02:17:000000:536	

Номер точки	Координаты, м		Описание закрепления на местности	Средняя квадратическая погрешность определения координат характерных точек границы части земельного участка, м
	X	Y		
1	2	3	4	5
861	790422.2	1325297.27	данные отсутствуют	данные отсутствуют
862	790432.41	1325296.14	данные отсутствуют	данные отсутствуют
863	790591.79	1325286.3	данные отсутствуют	данные отсутствуют
864	790594.94	1325286.26	данные отсутствуют	данные отсутствуют
865	790619.62	1325285.76	данные отсутствуют	данные отсутствуют
866	790664.25	1325282.65	данные отсутствуют	данные отсутствуют
867	790697.09	1325282.52	данные отсутствуют	данные отсутствуют
868	790714.6	1325279.53	данные отсутствуют	данные отсутствуют
869	790729.88	1325277.46	данные отсутствуют	данные отсутствуют
870	790739.1	1325276.85	данные отсутствуют	данные отсутствуют
871	790756.92	1325276.16	данные отсутствуют	данные отсутствуют
872	790774.64	1325274.77	данные отсутствуют	данные отсутствуют
873	790779.29	1325274.18	данные отсутствуют	данные отсутствуют
874	791020.75	1325261.33	данные отсутствуют	данные отсутствуют
875	791036.29	1325262.38	данные отсутствуют	данные отсутствуют
876	791063.59	1325264.41	данные отсутствуют	данные отсутствуют
877	791094.63	1325264.91	данные отсутствуют	данные отсутствуют
Государственный регистратор				ФГИС ЕГРН
полное наименование должности			подпись	инициалы, фамилия

М.П.

Земельный участок			
(вид объекта недвижимости)			
Лист № ____ Раздела 4.2	Всего листов раздела 4.2 : ____	Всего разделов: ____	Всего листов выписки: ____
15.09.2021 № 99/2021/417541323			
Кадастровый номер:		02:17:000000:536	

Номер точки	Координаты, м		Описание закрепления на местности	Средняя квадратическая погрешность определения координат характерных точек границы части земельного участка, м
	X	Y		
1	2	3	4	5
878	791129.58	1325266	данные отсутствуют	данные отсутствуют
879	791168.78	1325271.97	данные отсутствуют	данные отсутствуют
880	791196.87	1325276.43	данные отсутствуют	данные отсутствуют
881	791211.52	1325275.65	данные отсутствуют	данные отсутствуют
882	791244.37	1325275.85	данные отсутствуют	данные отсутствуют
883	791267.34	1325277.98	данные отсутствуют	данные отсутствуют
884	791288.4	1325282.9	данные отсутствуют	данные отсутствуют
885	791299.88	1325287.51	данные отсутствуют	данные отсутствуют
886	791309.87	1325294.8	данные отсутствуют	данные отсутствуют
887	791336.75	1325286.67	данные отсутствуют	данные отсутствуют
888	791347.05	1325282.87	данные отсутствуют	данные отсутствуют
889	791363.74	1325278.72	данные отсутствуют	данные отсутствуют
890	791371.28	1325277.81	данные отсутствуют	данные отсутствуют
891	789593.47	1325664.96	данные отсутствуют	данные отсутствуют
892	790715.4	1325384.9	данные отсутствуют	данные отсутствуют
893	790710.25	1325385.78	данные отсутствуют	данные отсутствуют
894	790669.7	1325386.51	данные отсутствуют	данные отсутствуют
Государственный регистратор				ФГИС ЕГРН
полное наименование должности			подпись	инициалы, фамилия

М.П.

Земельный участок			
(вид объекта недвижимости)			
Лист № ____ Раздела 4.2	Всего листов раздела 4.2 : ____	Всего разделов: ____	Всего листов выписки: ____
15.09.2021 № 99/2021/417541323			
Кадастровый номер:		02:17:000000:536	

Номер точки	Координаты, м		Описание закрепления на местности	Средняя квадратическая погрешность определения координат характерных точек границы части земельного участка, м
	X	Y		
1	2	3	4	5
895	790625.58	1325389.59	данные отсутствуют	данные отсутствуют
896	790596.87	1325390.23	данные отсутствуют	данные отсутствуют
897	790557.75	1325390.77	данные отсутствуют	данные отсутствуют
898	790509.79	1325391.78	данные отсутствуют	данные отсутствуют
899	790463.51	1325397.32	данные отсутствуют	данные отсутствуют
900	790443.53	1325399.94	данные отсутствуют	данные отсутствуют
901	790424.88	1325401.34	данные отсутствуют	данные отсутствуют
902	790399.58	1325399.46	данные отсутствуют	данные отсутствуют
903	790370.99	1325400.86	данные отсутствуют	данные отсутствуют
904	790346.02	1325400.92	данные отсутствуют	данные отсутствуют
905	790322.12	1325401.9	данные отсутствуют	данные отсутствуют
906	790290.05	1325404.69	данные отсутствуют	данные отсутствуют
907	790265.4	1325414.02	данные отсутствуют	данные отсутствуют
908	790247.05	1325423.87	данные отсутствуют	данные отсутствуют
909	790224.22	1325439.41	данные отсутствуют	данные отсутствуют
910	790196.97	1325456.5	данные отсутствуют	данные отсутствуют
911	790174.01	1325478.09	данные отсутствуют	данные отсутствуют
Государственный регистратор				ФГИС ЕГРН
полное наименование должности			подпись	инициалы, фамилия

М.П.

Земельный участок			
(вид объекта недвижимости)			
Лист № ____ Раздела 4.2	Всего листов раздела 4.2 : ____	Всего разделов: ____	Всего листов выписки: ____
15.09.2021 № 99/2021/417541323			
Кадастровый номер:		02:17:000000:536	

Номер точки	Координаты, м		Описание закрепления на местности	Средняя квадратическая погрешность определения координат характерных точек границы части земельного участка, м
	X	Y		
1	2	3	4	5
912	790131.25	1325509.2	данные отсутствуют	данные отсутствуют
913	790105.41	1325527.06	данные отсутствуют	данные отсутствуют
914	790071.05	1325562.39	данные отсутствуют	данные отсутствуют
915	790049.2	1325581.99	данные отсутствуют	данные отсутствуют
916	790028.48	1325600.59	данные отсутствуют	данные отсутствуют
917	790010.22	1325615.67	данные отсутствуют	данные отсутствуют
918	789981.28	1325643.61	данные отсутствуют	данные отсутствуют
919	789944.13	1325668.48	данные отсутствуют	данные отсутствуют
920	789916.18	1325686.94	данные отсутствуют	данные отсутствуют
921	789867.45	1325708.12	данные отсутствуют	данные отсутствуют
922	789835.47	1325721.44	данные отсутствуют	данные отсутствуют
923	789796.38	1325730.29	данные отсутствуют	данные отсутствуют
924	789770.73	1325731.82	данные отсутствуют	данные отсутствуют
925	789758.42	1325730.69	данные отсутствуют	данные отсутствуют
926	789744.98	1325727.31	данные отсутствуют	данные отсутствуют
927	789718.28	1325723.97	данные отсутствуют	данные отсутствуют
928	789706.92	1325721.18	данные отсутствуют	данные отсутствуют
Государственный регистратор				ФГИС ЕГРН
полное наименование должности			подпись	инициалы, фамилия

М.П.

Раздел 4.2

Выписка из Единого государственного реестра недвижимости об объекте недвижимости
Сведения о частях земельного участка

Земельный участок			
(вид объекта недвижимости)			
Лист № ____ Раздела 4.2	Всего листов раздела 4.2 : ____	Всего разделов: ____	Всего листов выписки: ____
15.09.2021 № 99/2021/417541323			
Кадастровый номер:		02:17:000000:536	

Номер точки	Координаты, м		Описание закрепления на местности	Средняя квадратическая погрешность определения координат характерных точек границы части земельного участка, м
	X	Y		
1	2	3	4	5
929	789673.9	1325708.79	данные отсутствуют	данные отсутствуют
930	789623.3	1325685.75	данные отсутствуют	данные отсутствуют
931	789614.31	1325680.43	данные отсутствуют	данные отсутствуют

Государственный регистратор				ФГИС ЕГРН
полное наименование должности			подпись	инициалы, фамилия

М.П.

Выписка из Единого государственного реестра недвижимости об объекте недвижимости
Сведения о частях земельного участка

Земельный участок				
(вид объекта недвижимости)				
Лист № ____ Раздела 4.2		Всего листов раздела 4.2 : ____		Всего разделов: ____
15.09.2021 № 99/2021/417541323				
Кадастровый номер:			02:17:000000:536	
Сведения о характерных точках границы части (частей) земельного участка				
Учетный номер части: 3				
Система координат: МСК-05				
Зона №				
Номер точки	Координаты, м		Описание закрепления на местности	Средняя квадратическая погрешность определения координат характерных точек границы части земельного участка, м
	X	Y		
1	2	3	4	5
1	789442.43	1324938.22	данные отсутствуют	данные отсутствуют
1	789442.43	1324938.22	данные отсутствуют	данные отсутствуют
1	789442.43	1324938.22	данные отсутствуют	данные отсутствуют
1	789442.43	1324938.22	данные отсутствуют	данные отсутствуют
2	789765.27	1325111.83	данные отсутствуют	данные отсутствуют
2	789765.27	1325111.83	данные отсутствуют	данные отсутствуют
3	789988.05	1325260.23	данные отсутствуют	данные отсутствуют
4	789448.29	1324946.3	данные отсутствуют	данные отсутствуют
5	790073.49	1325306.06	данные отсутствуют	данные отсутствуют
5	790073.49	1325306.06	данные отсутствуют	данные отсутствуют
6	790108.85	1325305.47	данные отсутствуют	данные отсутствуют
7	790131.39	1325318.55	данные отсутствуют	данные отсутствуют
8	790993.41	1325291.76	данные отсутствуют	данные отсутствуют
9	791370.87	1325302.49	данные отсутствуют	данные отсутствуют
10	791373.27	1325302.46	данные отсутствуют	данные отсутствуют
11	791374.61	1325319.18	данные отсутствуют	данные отсутствуют
Государственный регистратор			ФГИС ЕГРН	
полное наименование должности			подпись	
			инициалы, фамилия	

М.П.

Раздел 4.2

Выписка из Единого государственного реестра недвижимости об объекте недвижимости
Сведения о частях земельного участка

Земельный участок				
(вид объекта недвижимости)				
Лист № ____ Раздела 4.2		Всего листов раздела 4.2 : ____		Всего разделов: ____
15.09.2021 № 99/2021/417541323				
Кадастровый номер:			02:17:000000:536	
Номер точки	Координаты, м		Описание закрепления на местности	Средняя квадратическая погрешность определения координат характерных точек границы части земельного участка, м
	X	Y		
1	2	3	4	5
11	791374.61	1325319.18	данные отсутствуют	данные отсутствуют
11	791374.61	1325319.18	данные отсутствуют	данные отсутствуют
11	791374.61	1325319.18	данные отсутствуют	данные отсутствуют
12	791360.26	1325324.53	данные отсутствуют	данные отсутствуют
13	791360.24	1325323.69	данные отсутствуют	данные отсутствуют
14	791263.55	1325320.94	данные отсутствуют	данные отсутствуют
15	791247.87	1325316.18	данные отсутствуют	данные отсутствуют
15	791247.87	1325316.18	данные отсутствуют	данные отсутствуют
15	791247.87	1325316.18	данные отсутствуют	данные отсутствуют
16	791182.63	1325310.18	данные отсутствуют	данные отсутствуют
16	791182.63	1325310.18	данные отсутствуют	данные отсутствуют
16	791182.63	1325310.18	данные отсутствуют	данные отсутствуют
16	791182.63	1325310.18	данные отсутствуют	данные отсутствуют
17	790971.52	1325296.68	данные отсутствуют	данные отсутствуют
17	790971.52	1325296.68	данные отсутствуют	данные отсутствуют
17	790971.52	1325296.68	данные отсутствуют	данные отсутствуют
17	790971.52	1325296.68	данные отсутствуют	данные отсутствуют
18	790588.69	1325318.06	данные отсутствуют	данные отсутствуют
Государственный регистратор			ФГИС ЕГРН	
полное наименование должности			подпись	
			инициалы, фамилия	

М.П.

Земельный участок			
(вид объекта недвижимости)			
Лист № ____ Раздела 4.2	Всего листов раздела 4.2 : ____	Всего разделов: ____	Всего листов выписки: ____
15.09.2021 № 99/2021/417541323			
Кадастровый номер:		02:17:000000:536	

Номер точки	Координаты, м		Описание закрепления на местности	Средняя квадратическая погрешность определения координат характерных точек границы части земельного участка, м
	X	Y		
1	2	3	4	5
18	790588.69	1325318.06	данные отсутствуют	данные отсутствуют
18	790588.69	1325318.06	данные отсутствуют	данные отсутствуют
18	790588.69	1325318.06	данные отсутствуют	данные отсутствуют
19	790261.35	1325330.8	данные отсутствуют	данные отсутствуют
19	790261.35	1325330.8	данные отсутствуют	данные отсутствуют
19	790261.35	1325330.8	данные отсутствуют	данные отсутствуют
20	790246.03	1325336.5	данные отсутствуют	данные отсутствуют
21	790125.91	1325340.23	данные отсутствуют	данные отсутствуют
22	790028.26	1325283.57	данные отсутствуют	данные отсутствуют
23	791963.69	1324711.51	данные отсутствуют	данные отсутствуют
24	791962.39	1324754.17	данные отсутствуют	данные отсутствуют
25	791958.99	1324748.11	данные отсутствуют	данные отсутствуют
26	791928.37	1324704.47	данные отсутствуют	данные отсутствуют
27	791688.07	1326102.69	данные отсутствуют	данные отсутствуют
28	791688.07	1326098.69	данные отсутствуют	данные отсутствуют
29	791692.07	1326098.69	данные отсутствуют	данные отсутствуют
30	791692.07	1326102.69	данные отсутствуют	данные отсутствуют
Государственный регистратор				ФГИС ЕГРН
полное наименование должности			подпись	инициалы, фамилия

М.П.

Раздел 4.2

Выписка из Единого государственного реестра недвижимости об объекте недвижимости
Сведения о частях земельного участка

Земельный участок			
(вид объекта недвижимости)			
Лист № ____ Раздела 4.2	Всего листов раздела 4.2 : ____	Всего разделов: ____	Всего листов выписки: ____
15.09.2021 № 99/2021/417541323			
Кадастровый номер:		02:17:000000:536	

Номер точки	Координаты, м		Описание закрепления на местности	Средняя квадратическая погрешность определения координат характерных точек границы части земельного участка, м
	X	Y		
1	2	3	4	5
31	792021.85	1328457.68	данные отсутствуют	данные отсутствуют
32	792033.01	1328521.91	данные отсутствуют	данные отсутствуют
33	792051.47	1328615.98	данные отсутствуют	данные отсутствуют
34	792051.62	1328616.74	данные отсутствуют	данные отсутствуют
35	792070.62	1328722.17	данные отсутствуют	данные отсутствуют
36	792084.93	1328796.81	данные отсутствуют	данные отсутствуют
37	792090.79	1328821.91	данные отсутствуют	данные отсутствуют
38	792122.95	1328877.02	данные отсутствуют	данные отсутствуют
39	792123.59	1328878.14	данные отсутствуют	данные отсутствуют
40	792149.83	1328925.89	данные отсутствуют	данные отсутствуют
41	792149.85	1328925.92	данные отсутствуют	данные отсутствуют
42	792185.18	1328990.33	данные отсутствуют	данные отсутствуют
43	792238.11	1329084.37	данные отсутствуют	данные отсутствуют
44	792238.35	1329084.79	данные отсутствуют	данные отсутствуют
45	792287.18	1329173.57	данные отсутствуют	данные отсутствуют
46	792330.59	1329251.49	данные отсутствуют	данные отсутствуют
47	792331.63	1329253.29	данные отсутствуют	данные отсутствуют
Государственный регистратор				ФГИС ЕГРН
полное наименование должности			подпись	инициалы, фамилия

М.П.

Земельный участок			
(вид объекта недвижимости)			
Лист № ____ Раздела 4.2	Всего листов раздела 4.2 : ____	Всего разделов: ____	Всего листов выписки: ____
15.09.2021 № 99/2021/417541323			
Кадастровый номер:		02:17:000000:536	

Номер точки	Координаты, м		Описание закрепления на местности	Средняя квадратическая погрешность определения координат характерных точек границы части земельного участка, м
	X	Y		
1	2	3	4	5
48	792331.99	1329253.92	данные отсутствуют	данные отсутствуют
49	792337.57	1329263.91	данные отсутствуют	данные отсутствуют
50	792314.08	1329274.47	данные отсутствуют	данные отсутствуют
51	792287.1	1329276.16	данные отсутствуют	данные отсутствуют
52	792243.44	1329197.78	данные отсутствуют	данные отсутствуют
53	792194.54	1329108.89	данные отсутствуют	данные отсутствуют
54	792141.48	1329014.62	данные отсутствуют	данные отсутствуют
55	792106.01	1328949.97	данные отсутствуют	данные отсутствуют
56	792079.77	1328902.22	данные отсутствуют	данные отсутствуют
57	792043.82	1328840.62	данные отсутствуют	данные отсутствуют
58	792036.01	1328807.21	данные отсутствуют	данные отсутствуют
59	792021.46	1328731.31	данные отсутствуют	данные отсутствуют
60	792002.41	1328625.61	данные отсутствуют	данные отсутствуют
61	791983.84	1328531	данные отсутствуют	данные отсутствуют
62	791970.23	1328452.62	данные отсутствуют	данные отсутствуют
63	791368.61	1325244.56	данные отсутствуют	данные отсутствуют
63	791368.61	1325244.56	данные отсутствуют	данные отсутствуют

Государственный регистратор		ФГИС ЕГРН
полное наименование должности	подпись	инициалы, фамилия

М.П.

Земельный участок			
(вид объекта недвижимости)			
Лист № ____ Раздела 4.2	Всего листов раздела 4.2 : ____	Всего разделов: ____	Всего листов выписки: ____
15.09.2021 № 99/2021/417541323			
Кадастровый номер:		02:17:000000:536	

Номер точки	Координаты, м		Описание закрепления на местности	Средняя квадратическая погрешность определения координат характерных точек границы части земельного участка, м
	X	Y		
1	2	3	4	5
63	791368.61	1325244.56	данные отсутствуют	данные отсутствуют
64	791332.52	1325334.87	данные отсутствуют	данные отсутствуют
65	791332	1325332.54	данные отсутствуют	данные отсутствуют
66	791325.08	1325277.44	данные отсутствуют	данные отсутствуют
67	791324.7	1325272.29	данные отсутствуют	данные отсутствуют
68	791324.39	1325257.82	данные отсутствуют	данные отсутствуют
69	791324.38	1325256.75	данные отсутствуют	данные отсутствуют
70	791325.92	1325247	данные отсутствуют	данные отсутствуют
71	791438.92	1325177.07	данные отсутствуют	данные отсутствуют
72	791402.92	1325215.32	данные отсутствуют	данные отсутствуют
73	791286.68	1325221.32	данные отсутствуют	данные отсутствуют
74	791006.96	1325231.06	данные отсутствуют	данные отсутствуют
74	791006.96	1325231.06	данные отсутствуют	данные отсутствуют
75	790978.46	1325214.57	данные отсутствуют	данные отсутствуют
75	790978.46	1325214.57	данные отсутствуют	данные отсутствуют
76	790853.97	1325222.07	данные отсутствуют	данные отсутствуют
76	790853.97	1325222.07	данные отсутствуют	данные отсутствуют

Государственный регистратор		ФГИС ЕГРН
полное наименование должности	подпись	инициалы, фамилия

М.П.

Земельный участок			
(вид объекта недвижимости)			
Лист № ____ Раздела 4.2	Всего листов раздела 4.2 : ____	Всего разделов: ____	Всего листов выписки: ____
15.09.2021 № 99/2021/417541323			
Кадастровый номер:		02:17:000000:536	

Номер точки	Координаты, м		Описание закрепления на местности	Средняя квадратическая погрешность определения координат характерных точек границы части земельного участка, м
	X	Y		
1	2	3	4	5
77	790827.73	1325216.82	данные отсутствуют	данные отсутствуют
78	790804.48	1325240.06	данные отсутствуют	данные отсутствуют
78	790804.48	1325240.06	данные отсутствуют	данные отсутствуют
79	790377.02	1325257.31	данные отсутствуют	данные отсутствуют
79	790377.02	1325257.31	данные отсутствуют	данные отсутствуют
80	790344.77	1325216.82	данные отсутствуют	данные отсутствуют
81	790344.28	1325210.52	данные отсутствуют	данные отсутствуют
82	790413.92	1325208.33	данные отсутствуют	данные отсутствуют
83	790462.2	1325206.39	данные отсутствуют	данные отсутствуют
84	790536.61	1325202.66	данные отсутствуют	данные отсутствуют
85	790537.79	1325202.62	данные отсутствуют	данные отсутствуют
86	790607.5	1325200.78	данные отсутствуют	данные отсутствуют
87	790673.39	1325198.55	данные отсутствуют	данные отсутствуют
88	790745.17	1325195.73	данные отсутствуют	данные отсутствуют
89	790746.74	1325195.69	данные отсутствуют	данные отсутствуют
90	790805.21	1325195.23	данные отсутствуют	данные отсутствуют
91	790864.89	1325193.43	данные отсутствуют	данные отсутствуют
Государственный регистратор				ФГИС ЕГРН
полное наименование должности			подпись	инициалы, фамилия

М.П.

Раздел 4.2

Выписка из Единого государственного реестра недвижимости об объекте недвижимости
Сведения о частях земельного участка

Земельный участок			
(вид объекта недвижимости)			
Лист № ____ Раздела 4.2	Всего листов раздела 4.2 : ____	Всего разделов: ____	Всего листов выписки: ____
15.09.2021 № 99/2021/417541323			
Кадастровый номер:		02:17:000000:536	

Номер точки	Координаты, м		Описание закрепления на местности	Средняя квадратическая погрешность определения координат характерных точек границы части земельного участка, м
	X	Y		
1	2	3	4	5
92	790865.11	1325193.43	данные отсутствуют	данные отсутствуют
93	790930.98	1325191.74	данные отсутствуют	данные отсутствуют
94	790993.9	1325189.7	данные отсутствуют	данные отсутствуют
95	791063.25	1325187.31	данные отсутствуют	данные отсутствуют
96	791131.77	1325184.81	данные отсутствуют	данные отсутствуют
97	791132.19	1325184.8	данные отсутствуют	данные отсутствуют
98	791239.61	1325181.79	данные отсутствуют	данные отсутствуют
99	791239.97	1325181.78	данные отсутствуют	данные отсутствуют
100	791259.76	1325181.37	данные отсутствуют	данные отсутствуют
101	791300.62	1325180.02	данные отсутствуют	данные отсутствуют
102	791356.46	1325177.39	данные отсутствуют	данные отсутствуют
103	791438.5	1325175.98	данные отсутствуют	данные отсутствуют
104	791439.08	1325175.95	данные отсутствуют	данные отсутствуют
105	790007.87	1325273.43	данные отсутствуют	данные отсутствуют
106	790345.34	1325301.56	данные отсутствуют	данные отсутствуют
106	790345.34	1325301.56	данные отсутствуют	данные отсутствуют
106	790345.34	1325301.56	данные отсутствуют	данные отсутствуют
Государственный регистратор				ФГИС ЕГРН
полное наименование должности			подпись	инициалы, фамилия

М.П.

Земельный участок			
(вид объекта недвижимости)			
Лист № ____ Раздела 4.2	Всего листов раздела 4.2 : ____	Всего разделов: ____	Всего листов выписки: ____
15.09.2021 № 99/2021/417541323			
Кадастровый номер:		02:17:000000:536	

Номер точки	Координаты, м		Описание закрепления на местности	Средняя квадратическая погрешность определения координат характерных точек границы части земельного участка, м
	X	Y		
1	2	3	4	5
107	790514.07	1325291.06	данные отсутствуют	данные отсутствуют
107	790514.07	1325291.06	данные отсутствуют	данные отсутствуют
107	790514.07	1325291.06	данные отсутствуют	данные отсутствуют
108	790655.06	1325282.43	данные отсутствуют	данные отсутствуют
108	790655.06	1325282.43	данные отсутствуют	данные отсутствуют
109	790801.67	1325272.69	данные отсутствуют	данные отсутствуют
109	790801.67	1325272.69	данные отсутствуют	данные отсутствуют
109	790801.67	1325272.69	данные отсутствуют	данные отсутствуют
110	791018.39	1325261.44	данные отсутствуют	данные отсутствуют
110	791018.39	1325261.44	данные отсутствуют	данные отсутствуют
110	791018.39	1325261.44	данные отсутствуют	данные отсутствуют
111	791283.12	1325249.44	данные отсутствуют	данные отсутствуют
111	791283.12	1325249.44	данные отсутствуют	данные отсутствуют
112	791372.33	1325290.86	данные отсутствуют	данные отсутствуют
113	791340.87	1325292.71	данные отсутствуют	данные отсутствуют
114	791244.54	1325298.36	данные отсутствуют	данные отсутствуют
115	791244.08	1325298.38	данные отсутствуют	данные отсутствуют

Государственный регистратор		ФГИС ЕГРН
полное наименование должности	подпись	инициалы, фамилия

М.П.

Земельный участок			
(вид объекта недвижимости)			
Лист № ____ Раздела 4.2	Всего листов раздела 4.2 : ____	Всего разделов: ____	Всего листов выписки: ____
15.09.2021 № 99/2021/417541323			
Кадастровый номер:		02:17:000000:536	

Номер точки	Координаты, м		Описание закрепления на местности	Средняя квадратическая погрешность определения координат характерных точек границы части земельного участка, м
	X	Y		
1	2	3	4	5
116	791136.71	1325303.7	данные отсутствуют	данные отсутствуют
117	791136.65	1325303.7	данные отсутствуют	данные отсутствуют
118	791105.09	1325305.22	данные отсутствуют	данные отсутствуют
119	790303.23	1325329.17	данные отсутствуют	данные отсутствуют
120	790273	1325329.28	данные отсутствуют	данные отсутствуют
121	790202.18	1325332.71	данные отсутствуют	данные отсутствуют
122	790199.76	1325332.77	данные отсутствуют	данные отсутствуют
123	790199.37	1325332.77	данные отсутствуют	данные отсутствуют
124	790132.38	1325332.25	данные отсутствуют	данные отсутствуют
125	790131.67	1325332.24	данные отсутствуют	данные отсутствуют
126	790114.45	1325331.86	данные отсутствуют	данные отсутствуют
127	790111.85	1325331.73	данные отсутствуют	данные отсутствуют
128	790087.34	1325329.91	данные отсутствуют	данные отсутствуют
129	790077.59	1325328.21	данные отсутствуют	данные отсутствуют
130	790047.77	1325319.88	данные отсутствуют	данные отсутствуют
131	790045.77	1325319.27	данные отсутствуют	данные отсутствуют
132	790039.7	1325316.85	данные отсутствуют	данные отсутствуют

Государственный регистратор		ФГИС ЕГРН
полное наименование должности	подпись	инициалы, фамилия

М.П.

Земельный участок			
(вид объекта недвижимости)			
Лист № ____ Раздела 4.2	Всего листов раздела 4.2 : ____	Всего разделов: ____	Всего листов выписки: ____
15.09.2021 № 99/2021/417541323			
Кадастровый номер:		02:17:000000:536	

Номер точки	Координаты, м		Описание закрепления на местности	Средняя квадратическая погрешность определения координат характерных точек границы части земельного участка, м
	X	Y		
1	2	3	4	5
133	790009.22	1325302.32	данные отсутствуют	данные отсутствуют
134	790006.83	1325301.1	данные отсутствуют	данные отсутствуют
135	789965.14	1325278.4	данные отсутствуют	данные отсутствуют
136	789962.67	1325276.96	данные отсутствуют	данные отсутствуют
137	789911.81	1325245.38	данные отсутствуют	данные отсутствуют
138	789863.39	1325217.11	данные отсутствуют	данные отсутствуют
139	789862.82	1325216.78	данные отсутствуют	данные отсутствуют
140	789791.49	1325173.88	данные отсутствуют	данные отсутствуют
141	789725.82	1325136.34	данные отсутствуют	данные отсутствуют
142	789724.63	1325135.63	данные отсутствуют	данные отсутствуют
143	789662.83	1325097.99	данные отсутствуют	данные отсутствуют
144	789588.39	1325056.1	данные отсутствуют	данные отсутствуют
145	789586.59	1325055.04	данные отсутствуют	данные отсутствуют
146	789519.45	1325013.48	данные отсутствуют	данные отсутствуют
147	789483	1324994.19	данные отсутствуют	данные отсутствуют
148	792168.22	1324845.6	данные отсутствуют	данные отсутствуют
149	792096.89	1324840.45	данные отсутствуют	данные отсутствуют
Государственный регистратор				ФГИС ЕГРН
полное наименование должности			подпись	инициалы, фамилия

М.П.

Раздел 4.2

Выписка из Единого государственного реестра недвижимости об объекте недвижимости
Сведения о частях земельного участка

Земельный участок			
(вид объекта недвижимости)			
Лист № ____ Раздела 4.2	Всего листов раздела 4.2 : ____	Всего разделов: ____	Всего листов выписки: ____
15.09.2021 № 99/2021/417541323			
Кадастровый номер:		02:17:000000:536	

Номер точки	Координаты, м		Описание закрепления на местности	Средняя квадратическая погрешность определения координат характерных точек границы части земельного участка, м
	X	Y		
1	2	3	4	5
150	792102.14	1324836.08	данные отсутствуют	данные отсутствуют
151	792103.56	1324834.94	данные отсутствуют	данные отсутствуют
152	792144.37	1324803.45	данные отсутствуют	данные отсутствуют
153	792215.02	1324740.77	данные отсутствуют	данные отсутствуют
154	792215.98	1324739.94	данные отсутствуют	данные отсутствуют
155	792303.25	1324666.38	данные отсутствуют	данные отсутствуют
156	792304.17	1324665.62	данные отсутствуют	данные отсутствуют
157	792364.69	1324617.03	данные отсутствуют	данные отсутствуют
158	792406.9	1324581.66	данные отсутствуют	данные отсутствуют
159	792426.48	1324564.62	данные отсутствуют	данные отсутствуют
160	792427.18	1324564.02	данные отсутствуют	данные отсутствуют
161	792484.6	1324515.89	данные отсутствуют	данные отсутствуют
162	792484.98	1324515.57	данные отсутствуют	данные отсутствуют
163	792529.21	1324479.24	данные отсутствуют	данные отсутствуют
164	792534.18	1324214.17	данные отсутствуют	данные отсутствуют
165	792621.92	1324385.15	данные отсутствуют	данные отсутствуют
166	792589.25	1324418.31	данные отсутствуют	данные отсутствуют
Государственный регистратор				ФГИС ЕГРН
полное наименование должности			подпись	инициалы, фамилия

М.П.

Земельный участок			
(вид объекта недвижимости)			
Лист № ____ Раздела 4.2	Всего листов раздела 4.2 : ____	Всего разделов: ____	Всего листов выписки: ____
15.09.2021 № 99/2021/417541323			
Кадастровый номер:		02:17:000000:536	

Номер точки	Координаты, м		Описание закрепления на местности	Средняя квадратическая погрешность определения координат характерных точек границы части земельного участка, м
	X	Y		
1	2	3	4	5
167	792584.11	1324409.94	данные отсутствуют	данные отсутствуют
168	792583.58	1324409.05	данные отсутствуют	данные отсутствуют
169	792555.24	1324360.63	данные отсутствуют	данные отсутствуют
170	792554	1324358.38	данные отсутствуют	данные отсутствуют
171	792510.68	1324274.82	данные отсутствуют	данные отсутствуют
172	792507.52	1324267.26	данные отсутствуют	данные отсутствуют
173	792505.69	1324259.66	данные отсутствуют	данные отсутствуют
174	792504.37	1324251.36	данные отсутствуют	данные отсутствуют
175	792503.75	1324243.51	данные отсутствуют	данные отсутствуют
176	792503.75	1324242.91	данные отсутствуют	данные отсутствуют
177	792503.85	1324234.6	данные отсутствуют	данные отсутствуют
178	792505.12	1324224	данные отсутствуют	данные отсутствуют
179	792508.63	1324208.73	данные отсутствуют	данные отсутствуют
180	792508.66	1324208.62	данные отсутствуют	данные отсутствуют
181	792509.86	1324203.43	данные отсутствуют	данные отсутствуют
182	792511.85	1324194.32	данные отсутствуют	данные отсутствуют
183	792512.73	1324191.06	данные отсутствуют	данные отсутствуют

Государственный регистратор		ФГИС ЕГРН
полное наименование должности	подпись	инициалы, фамилия

М.П.

Земельный участок			
(вид объекта недвижимости)			
Лист № ____ Раздела 4.2	Всего листов раздела 4.2 : ____	Всего разделов: ____	Всего листов выписки: ____
15.09.2021 № 99/2021/417541323			
Кадастровый номер:		02:17:000000:536	

Номер точки	Координаты, м		Описание закрепления на местности	Средняя квадратическая погрешность определения координат характерных точек границы части земельного участка, м
	X	Y		
1	2	3	4	5
184	792038.03	1328459.26	данные отсутствуют	данные отсутствуют
185	792182	1328473.37	данные отсутствуют	данные отсутствуют
186	792241.62	1328509.36	данные отсутствуют	данные отсутствуют
187	792273.49	1328549.86	данные отсутствуют	данные отсутствуют
188	792275.35	1328555.91	данные отсутствуют	данные отсутствуют
189	792270.17	1328556.35	данные отсутствуют	данные отсутствуют
190	792253.65	1328556.17	данные отсутствуют	данные отсутствуют
191	792237.39	1328553.28	данные отсутствуют	данные отсутствуют
192	792222.83	1328548.2	данные отсутствуют	данные отсутствуют
193	792201.42	1328540.24	данные отсутствуют	данные отсутствуют
194	792182.52	1328536.81	данные отсутствуют	данные отсутствуют
195	792166.43	1328533.05	данные отсутствуют	данные отсутствуют
196	792149.58	1328526.95	данные отсутствуют	данные отсутствуют
197	792135.05	1328519.11	данные отсутствуют	данные отсутствуют
198	792122	1328508.98	данные отсутствуют	данные отсутствуют
199	792110.8	1328496.85	данные отсутствуют	данные отсутствуют
200	792101.75	1328483.03	данные отсутствуют	данные отсутствуют

Государственный регистратор		ФГИС ЕГРН
полное наименование должности	подпись	инициалы, фамилия

М.П.

Земельный участок			
(вид объекта недвижимости)			
Лист № ____ Раздела 4.2	Всего листов раздела 4.2 : ____	Всего разделов: ____	Всего листов выписки: ____
15.09.2021 № 99/2021/417541323			
Кадастровый номер:		02:17:000000:536	

Номер точки	Координаты, м		Описание закрепления на местности	Средняя квадратическая погрешность определения координат характерных точек границы части земельного участка, м
	X	Y		
1	2	3	4	5
201	792089.4	1328472.55	данные отсутствуют	данные отсутствуют
202	792072.95	1328471.04	данные отсутствуют	данные отсутствуют
203	792056.98	1328466.85	данные отсутствуют	данные отсутствуют
204	792043.84	1328461.12	данные отсутствуют	данные отсутствуют
205	789948.71	1326233.85	данные отсутствуют	данные отсутствуют
206	789876.9	1326234.83	данные отсутствуют	данные отсутствуют
207	789875.9	1326234.93	данные отсутствуют	данные отсутствуют
208	789874.94	1326235.2	данные отсутствуют	данные отсутствуют
209	789874.04	1326235.64	данные отсутствуют	данные отсутствуют
210	789873.23	1326236.22	данные отсутствуют	данные отсутствуют
211	789872.53	1326236.93	данные отсутствуют	данные отсутствуют
212	789871.97	1326237.76	данные отсутствуют	данные отсутствуют
213	789871.55	1326238.67	данные отсутствуют	данные отсутствуют
214	789871.31	1326239.64	данные отсутствуют	данные отсутствуют
215	789871.23	1326240.64	данные отсутствуют	данные отсутствуют
216	789871.33	1326241.63	данные отсутствуют	данные отсутствуют
217	789871.6	1326242.6	данные отсутствуют	данные отсутствуют
Государственный регистратор				ФГИС ЕГРН
полное наименование должности			подпись	инициалы, фамилия

М.П.

Раздел 4.2

Выписка из Единого государственного реестра недвижимости об объекте недвижимости
Сведения о частях земельного участка

Земельный участок			
(вид объекта недвижимости)			
Лист № ____ Раздела 4.2	Всего листов раздела 4.2 : ____	Всего разделов: ____	Всего листов выписки: ____
15.09.2021 № 99/2021/417541323			
Кадастровый номер:		02:17:000000:536	

Номер точки	Координаты, м		Описание закрепления на местности	Средняя квадратическая погрешность определения координат характерных точек границы части земельного участка, м
	X	Y		
1	2	3	4	5
218	789872.03	1326243.5	данные отсутствуют	данные отсутствуют
219	789872.61	1326244.31	данные отсутствуют	данные отсутствуют
220	789873.33	1326245.01	данные отсутствуют	данные отсутствуют
221	789874.15	1326245.58	данные отсутствуют	данные отсутствуют
222	789875.06	1326245.99	данные отсутствуют	данные отсутствуют
223	789876.03	1326246.24	данные отсутствуют	данные отсутствуют
224	789877.05	1326246.32	данные отсутствуют	данные отсутствуют
225	789960.02	1326245.19	данные отсутствуют	данные отсутствуют
226	789965.63	1326250.48	данные отсутствуют	данные отсутствуют
227	789975.18	1326259	данные отсутствуют	данные отсутствуют
228	789985.66	1326268.65	данные отсутствуют	данные отсутствуют
229	789998.78	1326278.68	данные отсутствуют	данные отсутствуют
230	790006.94	1326286.49	данные отсутствуют	данные отсутствуют
231	790017.83	1326298.91	данные отсутствуют	данные отсутствуют
232	790024.82	1326309.76	данные отсутствуют	данные отсутствуют
233	790030.3	1326319.61	данные отсутствуют	данные отсутствуют
234	790035.13	1326329.55	данные отсутствуют	данные отсутствуют
Государственный регистратор				ФГИС ЕГРН
полное наименование должности			подпись	инициалы, фамилия

М.П.

Земельный участок			
(вид объекта недвижимости)			
Лист № ____ Раздела 4.2	Всего листов раздела 4.2 : ____	Всего разделов: ____	Всего листов выписки: ____
15.09.2021 № 99/2021/417541323			
Кадастровый номер:		02:17:000000:536	

Номер точки	Координаты, м		Описание закрепления на местности	Средняя квадратическая погрешность определения координат характерных точек границы части земельного участка, м
	X	Y		
1	2	3	4	5
235	790046.22	1326360.27	данные отсутствуют	данные отсутствуют
236	790050.03	1326370.19	данные отсутствуют	данные отсутствуют
237	790053.67	1326381.71	данные отсутствуют	данные отсутствуют
238	790059.13	1326403.5	данные отсутствуют	данные отсутствуют
239	790072.08	1326446.41	данные отсутствуют	данные отсутствуют
240	790072.3	1326447.08	данные отсутствуют	данные отсутствуют
241	790007.12	1326443.69	данные отсутствуют	данные отсутствуют
242	790016.12	1326470.69	данные отсутствуют	данные отсутствуют
243	790080.84	1326473.11	данные отсутствуют	данные отсутствуют
244	790085.47	1326487.21	данные отсутствуют	данные отсутствуют
245	790092.7	1326502.05	данные отсутствуют	данные отсутствуют
246	790096.27	1326512.86	данные отсутствуют	данные отсутствуют
247	790102.02	1326523.6	данные отсутствуют	данные отсутствуют
248	790111.53	1326544.31	данные отсутствуют	данные отсутствуют
249	790123.51	1326571.89	данные отсутствуют	данные отсутствуют
250	790128.21	1326585.22	данные отсутствуют	данные отсутствуют
251	790135.05	1326599.99	данные отсутствуют	данные отсутствуют

Государственный регистратор		ФГИС ЕГРН
полное наименование должности	подпись	инициалы, фамилия

М.П.

Земельный участок			
(вид объекта недвижимости)			
Лист № ____ Раздела 4.2	Всего листов раздела 4.2 : ____	Всего разделов: ____	Всего листов выписки: ____
15.09.2021 № 99/2021/417541323			
Кадастровый номер:		02:17:000000:536	

Номер точки	Координаты, м		Описание закрепления на местности	Средняя квадратическая погрешность определения координат характерных точек границы части земельного участка, м
	X	Y		
1	2	3	4	5
252	790149.64	1326631.87	данные отсутствуют	данные отсутствуют
253	790154.38	1326640.69	данные отсутствуют	данные отсутствуют
254	790161.9	1326655.39	данные отсутствуют	данные отсутствуют
255	790170.65	1326677.65	данные отсутствуют	данные отсутствуют
256	790181.53	1326713.34	данные отсутствуют	данные отсутствуют
257	790188.33	1326724.45	данные отсутствуют	данные отсутствуют
258	790193.96	1326735.03	данные отсутствуют	данные отсутствуют
259	790213.04	1326783.87	данные отсутствуют	данные отсутствуют
260	790222.88	1326809.12	данные отсутствуют	данные отсутствуют
261	790237	1326833.27	данные отсутствуют	данные отсутствуют
262	790247.84	1326850.22	данные отсутствуют	данные отсутствуют
263	790264.1	1326872.45	данные отсутствуют	данные отсутствуют
264	790270.7	1326880.12	данные отсутствуют	данные отсутствуют
265	790276.66	1326888.46	данные отсутствуют	данные отсутствуют
266	790284	1326900.55	данные отсутствуют	данные отсутствуют
267	790290.49	1326915.73	данные отсутствуют	данные отсутствуют
268	790294.4	1326931.78	данные отсутствуют	данные отсутствуют

Государственный регистратор		ФГИС ЕГРН
полное наименование должности	подпись	инициалы, фамилия

М.П.

Земельный участок			
(вид объекта недвижимости)			
Лист № ____ Раздела 4.2	Всего листов раздела 4.2 : ____	Всего разделов: ____	Всего листов выписки: ____
15.09.2021 № 99/2021/417541323			
Кадастровый номер:		02:17:000000:536	

Номер точки	Координаты, м		Описание закрепления на местности	Средняя квадратическая погрешность определения координат характерных точек границы части земельного участка, м
	X	Y		
1	2	3	4	5
269	790297.6	1326941.66	данные отсутствуют	данные отсутствуют
270	790303.14	1326958.72	данные отсутствуют	данные отсутствуют
271	790312.93	1326992.97	данные отсутствуют	данные отсутствуют
272	790318.7	1327013.81	данные отсутствуют	данные отсутствуют
273	790321.78	1327030.04	данные отсутствуют	данные отсутствуют
274	790324.22	1327048.15	данные отсутствуют	данные отсутствуют
275	790330.75	1327063.32	данные отсутствуют	данные отсутствуют
276	790335.43	1327076.56	данные отсутствуют	данные отсутствуют
277	790341.26	1327087.62	данные отсутствуют	данные отсутствуют
278	790345.17	1327097.17	данные отсутствуют	данные отсутствуют
279	790349.37	1327113.14	данные отсутствуют	данные отсутствуют
280	790350.88	1327129.59	данные отсутствуют	данные отсутствуют
281	790349.66	1327146.06	данные отсутствуют	данные отсутствуют
282	790345.74	1327162.1	данные отсутствуют	данные отсутствуют
283	790340.01	1327178.44	данные отсутствуют	данные отсутствуют
284	790351.42	1327173.14	данные отсутствуют	данные отсутствуют
285	790367.18	1327168.2	данные отсутствуют	данные отсутствуют
Государственный регистратор				ФГИС ЕГРН
полное наименование должности			подпись	инициалы, фамилия

М.П.

Раздел 4.2

Выписка из Единого государственного реестра недвижимости об объекте недвижимости
Сведения о частях земельного участка

Земельный участок			
(вид объекта недвижимости)			
Лист № ____ Раздела 4.2	Всего листов раздела 4.2 : ____	Всего разделов: ____	Всего листов выписки: ____
15.09.2021 № 99/2021/417541323			
Кадастровый номер:		02:17:000000:536	

Номер точки	Координаты, м		Описание закрепления на местности	Средняя квадратическая погрешность определения координат характерных точек границы части земельного участка, м
	X	Y		
1	2	3	4	5
286	790382.33	1327165.37	данные отсутствуют	данные отсутствуют
287	790398.77	1327163.79	данные отсутствуют	данные отсутствуют
288	790415.24	1327164.93	данные отсутствуют	данные отсутствуют
289	790431.31	1327168.78	данные отсутствуют	данные отсутствуют
290	790444.86	1327174.36	данные отсутствуют	данные отсутствуют
291	790459.38	1327182.01	данные отсутствуют	данные отсутствуют
292	790472.73	1327191.74	данные отсутствуют	данные отсутствуют
293	790484.3	1327203.53	данные отсутствуют	данные отсутствуют
294	790490.72	1327211.52	данные отсутствуют	данные отсутствуют
295	790503.31	1327217.68	данные отсутствуют	данные отсутствуют
296	790517.49	1327226.13	данные отсутствуют	данные отсутствуют
297	790530.09	1327236.81	данные отсутствуют	данные отсутствуют
298	790540.76	1327249.42	данные отсутствуют	данные отсутствуют
299	790546.7	1327258.8	данные отсутствуют	данные отсутствуют
300	790554.73	1327273.91	данные отсутствуют	данные отсутствуют
301	790560.29	1327289.46	данные отсутствуют	данные отсутствуют
302	790563.04	1327304	данные отсутствуют	данные отсутствуют
Государственный регистратор				ФГИС ЕГРН
полное наименование должности			подпись	инициалы, фамилия

М.П.

Земельный участок			
(вид объекта недвижимости)			
Лист № ____ Раздела 4.2	Всего листов раздела 4.2 : ____	Всего разделов: ____	Всего листов выписки: ____
15.09.2021 № 99/2021/417541323			
Кадастровый номер:		02:17:000000:536	

Номер точки	Координаты, м		Описание закрепления на местности	Средняя квадратическая погрешность определения координат характерных точек границы части земельного участка, м
	X	Y		
1	2	3	4	5
303	790564.36	1327315.68	данные отсутствуют	данные отсутствуют
304	790509.01	1327337.23	данные отсутствуют	данные отсутствуют
305	790468.51	1327311.36	данные отсутствуют	данные отсутствуют
306	790432.14	1327265.24	данные отсутствуют	данные отсутствуют
307	790372.52	1327262.24	данные отсутствуют	данные отсутствуют
308	790315.53	1327343.98	данные отсутствуют	данные отсутствуют
309	790273.53	1327349.23	данные отсутствуют	данные отсутствуют
310	790228.54	1327302.73	данные отсутствуют	данные отсутствуют
311	790223.29	1327290.73	данные отсутствуют	данные отсутствуют
312	790297.53	1327154.25	данные отсутствуют	данные отсутствуют
313	790014.81	1326508.56	данные отсутствуют	данные отсутствуют
314	789942.81	1326322.58	данные отсутствуют	данные отсутствуют
315	789856.18	1326247.65	данные отсутствуют	данные отсутствуют
316	789856.92	1326246.73	данные отсутствуют	данные отсутствуют
317	789857.4	1326245.85	данные отсутствуют	данные отсутствуют
318	789857.72	1326244.9	данные отсутствуют	данные отсутствуют
319	789857.87	1326243.91	данные отсутствуют	данные отсутствуют

Государственный регистратор		ФГИС ЕГРН
полное наименование должности	подпись	инициалы, фамилия

М.П.

Земельный участок			
(вид объекта недвижимости)			
Лист № ____ Раздела 4.2	Всего листов раздела 4.2 : ____	Всего разделов: ____	Всего листов выписки: ____
15.09.2021 № 99/2021/417541323			
Кадастровый номер:		02:17:000000:536	

Номер точки	Координаты, м		Описание закрепления на местности	Средняя квадратическая погрешность определения координат характерных точек границы части земельного участка, м
	X	Y		
1	2	3	4	5
320	789857.84	1326242.91	данные отсутствуют	данные отсутствуют
321	789857.64	1326241.93	данные отсутствуют	данные отсутствуют
322	789857.28	1326241	данные отсутствуют	данные отсутствуют
323	789856.76	1326240.15	данные отсутствуют	данные отсутствуют
324	789856.1	1326239.4	данные отсутствуют	данные отсутствуют
325	789855.32	1326238.77	данные отсутствуют	данные отсутствуют
326	789854.44	1326238.29	данные отсутствуют	данные отсутствуют
327	789853.49	1326237.97	данные отсутствуют	данные отсутствуют
328	789852.48	1326237.82	данные отсутствуют	данные отсутствуют
329	789844.23	1326237.32	данные отсутствуют	данные отсутствуют
330	789831.83	1326226.59	данные отсутствуют	данные отсутствуют
331	789720.84	1326049.61	данные отсутствуют	данные отсутствуют
332	789749.87	1326035.09	данные отсутствуют	данные отсутствуют
333	789801.16	1326033.69	данные отсутствуют	данные отсутствуют
334	789809.52	1326047.21	данные отсутствуют	данные отсутствуют
335	789814.76	1326055.82	данные отсутствуют	данные отсутствуют
336	789824.88	1326076.7	данные отсутствуют	данные отсутствуют

Государственный регистратор		ФГИС ЕГРН
полное наименование должности	подпись	инициалы, фамилия

М.П.

Земельный участок			
(вид объекта недвижимости)			
Лист № ____ Раздела 4.2	Всего листов раздела 4.2 : ____	Всего разделов: ____	Всего листов выписки: ____
15.09.2021 № 99/2021/417541323			
Кадастровый номер:		02:17:000000:536	

Номер точки	Координаты, м		Описание закрепления на местности	Средняя квадратическая погрешность определения координат характерных точек границы части земельного участка, м
	X	Y		
1	2	3	4	5
337	789830.82	1326087.98	данные отсутствуют	данные отсутствуют
338	789844.28	1326109.67	данные отсутствуют	данные отсутствуют
339	789851.63	1326123.98	данные отсутствуют	данные отсутствуют
340	789858.53	1326144.18	данные отсутствуют	данные отсутствуют
341	789874.65	1326162.81	данные отсутствуют	данные отсутствуют
342	789890.73	1326177.28	данные отсутствуют	данные отсутствуют
343	789904.52	1326187.18	данные отсутствуют	данные отсутствуют
344	789914.49	1326195.41	данные отсутствуют	данные отсутствуют
345	789927.9	1326208.28	данные отсутствуют	данные отсутствуют
346	789936.26	1326217.77	данные отсутствуют	данные отсутствуют
347	789794.38	1326022.37	данные отсутствуют	данные отсутствуют
348	789767.27	1326023.11	данные отсутствуют	данные отсутствуют
349	789633.85	1325809.63	данные отсутствуют	данные отсутствуют
350	789458.36	1325701.64	данные отсутствуют	данные отсутствуют
351	789419.37	1325698.64	данные отсутствуют	данные отсутствуют
352	789365.37	1325722.64	данные отсутствуют	данные отсутствуют
353	789185.39	1325674.64	данные отсутствуют	данные отсутствуют
Государственный регистратор				ФГИС ЕГРН
полное наименование должности			подпись	инициалы, фамилия

М.П.

Раздел 4.2

Выписка из Единого государственного реестра недвижимости об объекте недвижимости
Сведения о частях земельного участка

Земельный участок			
(вид объекта недвижимости)			
Лист № ____ Раздела 4.2	Всего листов раздела 4.2 : ____	Всего разделов: ____	Всего листов выписки: ____
15.09.2021 № 99/2021/417541323			
Кадастровый номер:		02:17:000000:536	

Номер точки	Координаты, м		Описание закрепления на местности	Средняя квадратическая погрешность определения координат характерных точек границы части земельного участка, м
	X	Y		
1	2	3	4	5
353	789185.39	1325674.64	данные отсутствуют	данные отсутствуют
354	789059.4	1325542.66	данные отсутствуют	данные отсутствуют
354	789059.4	1325542.66	данные отсутствуют	данные отсутствуют
355	789041.4	1325521.66	данные отсутствуют	данные отсутствуют
355	789041.4	1325521.66	данные отсутствуют	данные отсутствуют
356	789051.4	1325466.68	данные отсутствуют	данные отсутствуют
357	789060.23	1325466.86	данные отсутствуют	данные отсутствуют
358	789074.09	1325467.7	данные отсутствуют	данные отсутствуют
359	789090.36	1325470.54	данные отсутствуют	данные отсутствуют
360	789105.94	1325476.02	данные отсутствуют	данные отсутствуют
361	789120.41	1325483.98	данные отсутствуют	данные отсутствуют
362	789129.7	1325490.95	данные отсутствуют	данные отсутствуют
363	789140	1325500.12	данные отсутствуют	данные отсутствуют
364	789150.68	1325512.72	данные отсутствуют	данные отсутствуют
365	789159.31	1325526.02	данные отсутствуют	данные отсутствуют
366	789169.79	1325538.62	данные отсутствуют	данные отсутствуют
367	789178.87	1325552.42	данные отсутствуют	данные отсутствуют
Государственный регистратор				ФГИС ЕГРН
полное наименование должности			подпись	инициалы, фамилия

М.П.

Земельный участок			
(вид объекта недвижимости)			
Лист № ____ Раздела 4.2	Всего листов раздела 4.2 : ____	Всего разделов: ____	Всего листов выписки: ____
15.09.2021 № 99/2021/417541323			
Кадастровый номер:		02:17:000000:536	

Номер точки	Координаты, м		Описание закрепления на местности	Средняя квадратическая погрешность определения координат характерных точек границы части земельного участка, м
	X	Y		
1	2	3	4	5
368	789186.75	1325559.86	данные отсутствуют	данные отсутствуют
369	789197.45	1325570.03	данные отсутствуют	данные отсутствуют
370	789207.68	1325583	данные отсутствуют	данные отсутствуют
371	789218.02	1325596.4	данные отсутствуют	данные отсутствуют
372	789225.73	1325608.1	данные отсутствуют	данные отсутствуют
373	789231.14	1325617.22	данные отсутствуют	данные отсутствуют
374	789269.35	1325628.64	данные отсутствуют	данные отсутствуют
375	789285.49	1325632.13	данные отсутствуют	данные отсутствуют
376	789300.8	1325636.84	данные отсутствуют	данные отсутствуют
377	789316.91	1325640.29	данные отсутствуют	данные отсутствуют
378	789327.13	1325640.9	данные отсутствуют	данные отсутствуют
379	789342.55	1325643.33	данные отсутствуют	данные отсутствуют
380	789355.93	1325643.17	данные отсутствуют	данные отсутствуют
381	789368.53	1325643.02	данные отсутствуют	данные отсутствуют
382	789380.59	1325643.68	данные отсутствуют	данные отсутствуют
383	789395.09	1325640.3	данные отсутствуют	данные отсутствуют
384	789412.76	1325637.54	данные отсутствуют	данные отсутствуют

Государственный регистратор		ФГИС ЕГРН
полное наименование должности	подпись	инициалы, фамилия

М.П.

Земельный участок			
(вид объекта недвижимости)			
Лист № ____ Раздела 4.2	Всего листов раздела 4.2 : ____	Всего разделов: ____	Всего листов выписки: ____
15.09.2021 № 99/2021/417541323			
Кадастровый номер:		02:17:000000:536	

Номер точки	Координаты, м		Описание закрепления на местности	Средняя квадратическая погрешность определения координат характерных точек границы части земельного участка, м
	X	Y		
1	2	3	4	5
385	789422.95	1325636.48	данные отсутствуют	данные отсутствуют
386	789444.83	1325636.32	данные отсутствуют	данные отсутствуют
387	789459.6	1325637.4	данные отсутствуют	данные отсутствуют
388	789486.1	1325643.07	данные отсутствуют	данные отсутствуют
389	789497.67	1325646.42	данные отсутствуют	данные отсутствуют
390	789509.85	1325650.75	данные отсутствуют	данные отсутствуют
391	789524.9	1325657.55	данные отсутствуют	данные отсутствуют
392	789535.54	1325663.46	данные отсутствуют	данные отсутствуют
393	789552.3	1325667.7	данные отсутствуют	данные отсутствуют
394	789567.9	1325673.12	данные отсутствуют	данные отсутствуют
395	789582.4	1325681.03	данные отсутствуют	данные отсутствуют
396	789595.4	1325691.22	данные отсутствуют	данные отсутствуют
397	789604.03	1325700.29	данные отсутствуют	данные отсутствуют
398	789611.06	1325708.67	данные отсутствуют	данные отсутствуют
399	789620.6	1325722.16	данные отсутствуют	данные отсутствуют
400	789627.09	1325734.48	данные отсутствуют	данные отсутствуют
401	789641.22	1325751.54	данные отсутствуют	данные отсутствуют

Государственный регистратор		ФГИС ЕГРН
полное наименование должности	подпись	инициалы, фамилия

М.П.

Земельный участок			
(вид объекта недвижимости)			
Лист № ____ Раздела 4.2	Всего листов раздела 4.2 : ____	Всего разделов: ____	Всего листов выписки: ____
15.09.2021 № 99/2021/417541323			
Кадастровый номер:		02:17:000000:536	

Номер точки	Координаты, м		Описание закрепления на местности	Средняя квадратическая погрешность определения координат характерных точек границы части земельного участка, м
	X	Y		
1	2	3	4	5
402	789649.47	1325763.14	данные отсутствуют	данные отсутствуют
403	789656.81	1325776.82	данные отсутствуют	данные отсутствуют
404	789665.52	1325785.09	данные отсутствуют	данные отсутствуют
405	789673.44	1325793.3	данные отсутствуют	данные отсутствуют
406	789680.84	1325801.99	данные отсутствуют	данные отсутствуют
407	789687.93	1325811.74	данные отсутствуют	данные отсутствуют
408	789693.5	1325821.28	данные отсутствуют	данные отсутствуют
409	789665.15	1325823.47	данные отсутствуют	данные отсутствуют
410	789664.16	1325823.63	данные отсутствуют	данные отсутствуют
411	789663.22	1325823.96	данные отсутствуют	данные отсутствуют
412	789662.35	1325824.45	данные отсутствуют	данные отсутствуют
413	789661.57	1325825.09	данные отсутствуют	данные отсутствуют
414	789660.92	1325825.85	данные отсутствуют	данные отсутствуют
415	789660.41	1325826.71	данные отсутствуют	данные отсутствуют
416	789660.06	1325827.64	данные отсутствуют	данные отсутствуют
417	789659.87	1325828.62	данные отсутствуют	данные отсутствуют
418	789659.86	1325829.62	данные отсутствуют	данные отсутствуют
Государственный регистратор				ФГИС ЕГРН
полное наименование должности			подпись	инициалы, фамилия

М.П.

Раздел 4.2

Выписка из Единого государственного реестра недвижимости об объекте недвижимости
Сведения о частях земельного участка

Земельный участок			
(вид объекта недвижимости)			
Лист № ____ Раздела 4.2	Всего листов раздела 4.2 : ____	Всего разделов: ____	Всего листов выписки: ____
15.09.2021 № 99/2021/417541323			
Кадастровый номер:		02:17:000000:536	

Номер точки	Координаты, м		Описание закрепления на местности	Средняя квадратическая погрешность определения координат характерных точек границы части земельного участка, м
	X	Y		
1	2	3	4	5
419	789660.02	1325830.61	данные отсутствуют	данные отсутствуют
420	789660.35	1325831.55	данные отсутствуют	данные отсутствуют
421	789660.84	1325832.43	данные отсутствуют	данные отсутствуют
422	789661.47	1325833.2	данные отсутствуют	данные отсутствуют
423	789662.23	1325833.86	данные отсутствуют	данные отсутствуют
424	789663.09	1325834.37	данные отсутствуют	данные отсутствуют
425	789664.02	1325834.72	данные отсутствуют	данные отсутствуют
426	789665.01	1325834.91	данные отсутствуют	данные отсутствуют
427	789666.03	1325834.92	данные отсутствуют	данные отсутствуют
428	789698.68	1325832.4	данные отсутствуют	данные отсутствуют
429	789702.11	1325841.45	данные отсутствуют	данные отсутствуют
430	789709.47	1325861.95	данные отсутствуют	данные отсутствуют
431	789720.45	1325878.13	данные отсутствуют	данные отсутствуют
432	789728.91	1325892.32	данные отсутствуют	данные отсутствуют
433	789735.16	1325906.8	данные отсутствуют	данные отсутствуют
434	789738.84	1325917.16	данные отсутствуют	данные отсутствуют
435	789757.95	1325950.22	данные отсутствуют	данные отсутствуют
Государственный регистратор				ФГИС ЕГРН
полное наименование должности			подпись	инициалы, фамилия

М.П.

Земельный участок			
(вид объекта недвижимости)			
Лист № ____ Раздела 4.2	Всего листов раздела 4.2 : ____	Всего разделов: ____	Всего листов выписки: ____
15.09.2021 № 99/2021/417541323			
Кадастровый номер:		02:17:000000:536	

Номер точки	Координаты, м		Описание закрепления на местности	Средняя квадратическая погрешность определения координат характерных точек границы части земельного участка, м
	X	Y		
1	2	3	4	5
436	789766.16	1325964.55	данные отсутствуют	данные отсутствуют
437	789771.42	1325975.14	данные отсутствуют	данные отсутствуют
438	789780.55	1325988.9	данные отсутствуют	данные отсутствуют
439	789786.33	1326001.36	данные отсутствуют	данные отсутствуют
440	793353.1	1327338.54	данные отсутствуют	данные отсутствуют
441	793375.24	1327384.91	данные отсутствуют	данные отсутствуют
442	793373.21	1327387.9	данные отсутствуют	данные отсутствуют
443	793364.02	1327397.83	данные отсутствуют	данные отсутствуют
444	793342.83	1327417.81	данные отсутствуют	данные отсутствуют
445	793329.15	1327429.13	данные отсутствуют	данные отсутствуют
446	793319.87	1327442.75	данные отсутствуют	данные отсутствуют
447	793308.79	1327455	данные отсутствуют	данные отсутствуют
448	793295.84	1327465.26	данные отсутствуют	данные отсутствуют
449	793278.75	1327474.94	данные отсутствуют	данные отсутствуют
450	793266.06	1327480.94	данные отсутствуют	данные отсутствуют
451	793247.98	1327488.69	данные отсутствуют	данные отсутствуют
452	793230.94	1327496.8	данные отсутствуют	данные отсутствуют

Государственный регистратор		ФГИС ЕГРН
полное наименование должности	подпись	инициалы, фамилия

М.П.

Раздел 4.2

Земельный участок			
(вид объекта недвижимости)			
Лист № ____ Раздела 4.2	Всего листов раздела 4.2 : ____	Всего разделов: ____	Всего листов выписки: ____
15.09.2021 № 99/2021/417541323			
Кадастровый номер:		02:17:000000:536	

Номер точки	Координаты, м		Описание закрепления на местности	Средняя квадратическая погрешность определения координат характерных точек границы части земельного участка, м
	X	Y		
1	2	3	4	5
453	793219.8	1327501.46	данные отсутствуют	данные отсутствуют
454	793212.76	1327509.11	данные отсутствуют	данные отсутствуют
455	793200.39	1327520.04	данные отсутствуют	данные отсутствуют
456	793187.7	1327528.6	данные отсутствуют	данные отсутствуют
457	793184.97	1327531.07	данные отсутствуют	данные отсутствуют
458	793182.3	1327465.65	данные отсутствуют	данные отсутствуют
459	793171.05	1327452.15	данные отсутствуют	данные отсутствуют
460	793204.8	1327412.41	данные отсутствуют	данные отсутствуют
461	793273.04	1327376.41	данные отсутствуют	данные отсутствуют
462	793309.04	1327335.92	данные отсутствуют	данные отсутствуют
463	793346.54	1327319.42	данные отсутствуют	данные отсутствуют
464	792998.58	1327615.47	данные отсутствуют	данные отсутствуют
465	792960.89	1327578.52	данные отсутствуют	данные отсутствуют
466	792921.89	1327590.52	данные отсутствуют	данные отсутствуют
467	792955.48	1327623.73	данные отсутствуют	данные отсутствуют
468	792943.53	1327627.07	данные отсутствуют	данные отсутствуют
469	792935.8	1327635.94	данные отсутствуют	данные отсутствуют

Государственный регистратор		ФГИС ЕГРН
полное наименование должности	подпись	инициалы, фамилия

М.П.

Земельный участок			
(вид объекта недвижимости)			
Лист № ____ Раздела 4.2	Всего листов раздела 4.2 : ____	Всего разделов: ____	Всего листов выписки: ____
15.09.2021 № 99/2021/417541323			
Кадастровый номер:		02:17:000000:536	

Номер точки	Координаты, м		Описание закрепления на местности	Средняя квадратическая погрешность определения координат характерных точек границы части земельного участка, м
	X	Y		
1	2	3	4	5
470	792925.11	1327645.87	данные отсутствуют	данные отсутствуют
471	792912.35	1327655.7	данные отсутствуют	данные отсутствуют
472	792899.21	1327663.16	данные отсутствуют	данные отсутствуют
473	792888.01	1327676.64	данные отсутствуют	данные отсутствуют
474	792879.31	1327684.5	данные отсутствуют	данные отсутствуют
475	792871.54	1327694.6	данные отсутствуют	данные отсутствуют
476	792859.76	1327706.18	данные отсутствуют	данные отсутствуют
477	792844.5	1327717.82	данные отсутствуют	данные отсутствуют
478	792832.76	1327729.44	данные отсутствуют	данные отсутствуют
479	792817.85	1327741.26	данные отсутствуют	данные отсутствуют
480	792805.62	1327752.36	данные отсутствуют	данные отсутствуют
481	792791.73	1327761.29	данные отсутствуют	данные отсутствуют
482	792774.24	1327769.62	данные отсутствуют	данные отсутствуют
483	792762.87	1327776.63	данные отсутствуют	данные отсутствуют
484	792753.95	1327781.45	данные отсутствуют	данные отсутствуют
485	792755.6	1327775.37	данные отсутствуют	данные отсутствуют
486	792728.6	1327754.37	данные отсутствуют	данные отсутствуют
Государственный регистратор				ФГИС ЕГРН
полное наименование должности			подпись	инициалы, фамилия

М.П.

Раздел 4.2

Выписка из Единого государственного реестра недвижимости об объекте недвижимости
Сведения о частях земельного участка

Земельный участок			
(вид объекта недвижимости)			
Лист № ____ Раздела 4.2	Всего листов раздела 4.2 : ____	Всего разделов: ____	Всего листов выписки: ____
15.09.2021 № 99/2021/417541323			
Кадастровый номер:		02:17:000000:536	

Номер точки	Координаты, м		Описание закрепления на местности	Средняя квадратическая погрешность определения координат характерных точек границы части земельного участка, м
	X	Y		
1	2	3	4	5
487	792901.08	1327584.14	данные отсутствуют	данные отсутствуют
488	792934.08	1327564.64	данные отсутствуют	данные отсутствуют
489	792998.57	1327565.39	данные отсутствуют	данные отсутствуют
490	793030.01	1327600.38	данные отсутствуют	данные отсутствуют
491	793023.23	1327602.65	данные отсутствуют	данные отсутствуют
492	793008.24	1327611.52	данные отсутствуют	данные отсутствуют
493	792703.77	1327860.09	данные отсутствуют	данные отсутствуют
494	792702.35	1327857.86	данные отсутствуют	данные отсутствуют
495	792705.9	1327855.76	данные отсутствуют	данные отсутствуют
496	792705.23	1327857.55	данные отсутствуют	данные отсутствуют
497	789249.48	1325691.73	данные отсутствуют	данные отсутствуют
498	789053.4	1325455.67	данные отсутствуют	данные отсутствуют
499	788972.41	1325290.68	данные отсутствуют	данные отсутствуют
499	788972.41	1325290.68	данные отсутствуют	данные отсутствуют
500	789050.59	1325224.31	данные отсутствуют	данные отсутствуют
500	789050.59	1325224.31	данные отсутствуют	данные отсутствуют
501	789084.55	1325156.1	данные отсутствуют	данные отсутствуют
Государственный регистратор				ФГИС ЕГРН
полное наименование должности			подпись	инициалы, фамилия

М.П.

Земельный участок			
(вид объекта недвижимости)			
Лист № ____ Раздела 4.2	Всего листов раздела 4.2 : ____	Всего разделов: ____	Всего листов выписки: ____
15.09.2021 № 99/2021/417541323			
Кадастровый номер:		02:17:000000:536	

Номер точки	Координаты, м		Описание закрепления на местности	Средняя квадратическая погрешность определения координат характерных точек границы части земельного участка, м
	X	Y		
1	2	3	4	5
502	789097.76	1325169.8	данные отсутствуют	данные отсутствуют
503	789110.87	1325185.07	данные отсутствуют	данные отсутствуют
504	789124.82	1325202.84	данные отсутствуют	данные отсутствуют
505	789142.73	1325229.28	данные отсутствуют	данные отсутствуют
506	789153.9	1325247.09	данные отсутствуют	данные отсутствуют
507	789170.92	1325266.62	данные отсутствуют	данные отсутствуют
508	789187.14	1325287.96	данные отсутствуют	данные отсутствуют
509	789207.23	1325322.49	данные отсутствуют	данные отсутствуют
510	789221.09	1325352.47	данные отсутствуют	данные отсутствуют
511	789232	1325389.89	данные отсутствуют	данные отсутствуют
512	789237.99	1325422.37	данные отсутствуют	данные отсутствуют
513	789238.8	1325450.8	данные отсутствуют	данные отсутствуют
514	789237.24	1325480.15	данные отсутствуют	данные отсутствуют
515	789239.75	1325515.25	данные отсутствуют	данные отсутствуют
516	789249.14	1325546.92	данные отсутствуют	данные отсутствуют
517	789252.98	1325568.36	данные отсутствуют	данные отсутствуют
518	789255.67	1325592.02	данные отсутствуют	данные отсутствуют

Государственный регистратор		ФГИС ЕГРН
полное наименование должности	подпись	инициалы, фамилия

М.П.

Земельный участок			
(вид объекта недвижимости)			
Лист № ____ Раздела 4.2	Всего листов раздела 4.2 : ____	Всего разделов: ____	Всего листов выписки: ____
15.09.2021 № 99/2021/417541323			
Кадастровый номер:		02:17:000000:536	

Номер точки	Координаты, м		Описание закрепления на местности	Средняя квадратическая погрешность определения координат характерных точек границы части земельного участка, м
	X	Y		
1	2	3	4	5
519	789256.98	1325620.65	данные отсутствуют	данные отсутствуют
520	789253.95	1325665.56	данные отсутствуют	данные отсутствуют
521	790406.18	1325245.47	данные отсутствуют	данные отсутствуют
522	790423.08	1325247.09	данные отсутствуют	данные отсутствуют
523	790443.72	1325244.6	данные отсутствуют	данные отсутствуют
524	790494.04	1325238.57	данные отсутствуют	данные отсутствуют
525	790554.69	1325236.8	данные отсутствуют	данные отсутствуют
526	790594.09	1325236.26	данные отсутствуют	данные отсутствуют
527	790617.38	1325235.79	данные отсутствуют	данные отсутствуют
528	790660.77	1325232.76	данные отсутствуют	данные отсутствуют
529	790692.84	1325232.52	данные отсутствуют	данные отсутствуют
530	790706.18	1325230.24	данные отсутствуют	данные отсутствуют
531	790725.92	1325227.54	данные отсутствуют	данные отсутствуют
532	790736.43	1325226.7	данные отсутствуют	данные отсутствуют
533	790754.28	1325226.22	данные отсутствуют	данные отсутствуют
534	790769.5	1325225.02	данные отсутствуют	данные отсутствуют
535	790800.71	1325221.05	данные отсутствуют	данные отсутствуют

Государственный регистратор		ФГИС ЕГРН
полное наименование должности	подпись	инициалы, фамилия

М.П.

Земельный участок			
(вид объекта недвижимости)			
Лист № ____ Раздела 4.2	Всего листов раздела 4.2 : ____	Всего разделов: ____	Всего листов выписки: ____
15.09.2021 № 99/2021/417541323			
Кадастровый номер:		02:17:000000:536	

Номер точки	Координаты, м		Описание закрепления на местности	Средняя квадратическая погрешность определения координат характерных точек границы части земельного участка, м
	X	Y		
1	2	3	4	5
536	790824.31	1325220.24	данные отсутствуют	данные отсутствуют
537	790368.65	1325246.8	данные отсутствуют	данные отсутствуют
538	790395.97	1325245.44	данные отсутствуют	данные отсутствуют
539	790923.58	1325213.85	данные отсутствуют	данные отсутствуют
540	790954.81	1325212.38	данные отсутствуют	данные отсутствуют
541	790976.9	1325210.87	данные отсутствуют	данные отсутствуют
542	791001.44	1325210.13	данные отсутствуют	данные отсутствуют
543	791011.56	1325210.38	данные отсутствуют	данные отсутствуют
544	791040.01	1325212.51	данные отсутствуют	данные отсутствуют
545	791065.85	1325214.43	данные отсутствуют	данные отсутствуют
546	791095.44	1325214.91	данные отсутствуют	данные отсутствуют
547	791131.14	1325216.02	данные отсутствуют	данные отсутствуют
548	791144.13	1325217.28	данные отсутствуют	данные отсутствуют
549	791176.73	1325222.61	данные отсутствуют	данные отсутствуют
550	791189.86	1325224.69	данные отсутствуют	данные отсутствуют
551	790841.78	1325219.63	данные отсутствуют	данные отсутствуют
552	790881.53	1325218.26	данные отсутствуют	данные отсутствуют
Государственный регистратор				ФГИС ЕГРН
полное наименование должности			подпись	инициалы, фамилия

М.П.

Раздел 4.2

Выписка из Единого государственного реестра недвижимости об объекте недвижимости
Сведения о частях земельного участка

Земельный участок			
(вид объекта недвижимости)			
Лист № ____ Раздела 4.2	Всего листов раздела 4.2 : ____	Всего разделов: ____	Всего листов выписки: ____
15.09.2021 № 99/2021/417541323			
Кадастровый номер:		02:17:000000:536	

Номер точки	Координаты, м		Описание закрепления на местности	Средняя квадратическая погрешность определения координат характерных точек границы части земельного участка, м
	X	Y		
1	2	3	4	5
553	789139.83	1325045.08	данные отсутствуют	данные отсутствуют
553	789139.83	1325045.08	данные отсутствуют	данные отсутствуют
554	789238.82	1324948.34	данные отсутствуют	данные отсутствуют
554	789238.82	1324948.34	данные отсутствуют	данные отсутствуют
555	789304.07	1324923.59	данные отсутствуют	данные отсутствуют
555	789304.07	1324923.59	данные отсутствуют	данные отсутствуют
556	789403.06	1324992.59	данные отсутствуют	данные отсутствуют
556	789403.06	1324992.59	данные отсутствуют	данные отсутствуют
557	789475.8	1325103.58	данные отсутствуют	данные отсутствуют
557	789475.8	1325103.58	данные отсутствуют	данные отсутствуют
558	789505.05	1325231.81	данные отсутствуют	данные отсутствуют
558	789505.05	1325231.81	данные отсутствуют	данные отсутствуют
559	789509.55	1325368.3	данные отсутствуют	данные отсутствуют
559	789509.55	1325368.3	данные отсутствуют	данные отсутствуют
560	789476.55	1325538.53	данные отсутствуют	данные отсутствуют
561	789541.79	1325633.02	данные отсутствуют	данные отсутствуют
562	789608.54	1325674.27	данные отсутствуют	данные отсутствуют
Государственный регистратор				ФГИС ЕГРН
полное наименование должности			подпись	инициалы, фамилия

М.П.

Земельный участок			
(вид объекта недвижимости)			
Лист № ____ Раздела 4.2	Всего листов раздела 4.2 : ____	Всего разделов: ____	Всего листов выписки: ____
15.09.2021 № 99/2021/417541323			
Кадастровый номер:		02:17:000000:536	

Номер точки	Координаты, м		Описание закрепления на местности	Средняя квадратическая погрешность определения координат характерных точек границы части земельного участка, м
	X	Y		
1	2	3	4	5
562	789608.54	1325674.27	данные отсутствуют	данные отсутствуют
563	789724.02	1325712.52	данные отсутствуют	данные отсутствуют
563	789724.02	1325712.52	данные отсутствуют	данные отсутствуют
564	789839.51	1325710.27	данные отсутствуют	данные отсутствуют
564	789839.51	1325710.27	данные отсутствуют	данные отсутствуют
565	789954.25	1325654.77	данные отсутствуют	данные отсутствуют
565	789954.25	1325654.77	данные отсутствуют	данные отсутствуют
566	790054.74	1325549.03	данные отсутствуют	данные отсутствуют
566	790054.74	1325549.03	данные отсутствуют	данные отсутствуют
567	790166.48	1325452.29	данные отсутствуют	данные отсутствуют
567	790166.48	1325452.29	данные отсутствуют	данные отсутствуют
568	790213.73	1325419.3	данные отсутствуют	данные отсутствуют
568	790213.73	1325419.3	данные отсутствуют	данные отсутствуют
569	790332.96	1325381.05	данные отсутствуют	данные отсутствуют
569	790332.96	1325381.05	данные отсутствуют	данные отсутствуют
570	790442.45	1325387.05	данные отсутствуют	данные отсутствуют
570	790442.45	1325387.05	данные отсутствуют	данные отсутствуют

Государственный регистратор		ФГИС ЕГРН
полное наименование должности	подпись	инициалы, фамилия

М.П.

Земельный участок			
(вид объекта недвижимости)			
Лист № ____ Раздела 4.2	Всего листов раздела 4.2 : ____	Всего разделов: ____	Всего листов выписки: ____
15.09.2021 № 99/2021/417541323			
Кадастровый номер:		02:17:000000:536	

Номер точки	Координаты, м		Описание закрепления на местности	Средняя квадратическая погрешность определения координат характерных точек границы части земельного участка, м
	X	Y		
1	2	3	4	5
571	790500.2	1325370.55	данные отсутствуют	данные отсутствуют
571	790500.2	1325370.55	данные отсутствуют	данные отсутствуют
572	790659.18	1325360.8	данные отсутствуют	данные отсутствуют
572	790659.18	1325360.8	данные отсутствуют	данные отсутствуют
573	790737.92	1325394.55	данные отсутствуют	данные отсутствуют
574	790752.92	1325426.79	данные отсутствуют	данные отсутствуют
575	790752.82	1325430.29	данные отсутствуют	данные отсутствуют
576	790747.51	1325430.46	данные отсутствуют	данные отсутствуют
577	790718.67	1325435.06	данные отсутствуют	данные отсутствуют
578	790707.52	1325436.33	данные отсутствуют	данные отсутствуют
579	790671.46	1325436.51	данные отсутствуют	данные отсутствуют
580	790629.06	1325439.47	данные отсутствуют	данные отсутствуют
581	790597.87	1325440.22	данные отсутствуют	данные отсутствуют
582	790558.63	1325440.77	данные отсутствуют	данные отсутствуют
583	790513.3	1325441.72	данные отсутствуют	данные отсутствуют
584	790469.74	1325446.93	данные отсутствуют	данные отсутствуют
585	790450.05	1325449.52	данные отсутствуют	данные отсутствуют

Государственный регистратор		ФГИС ЕГРН
полное наименование должности	подпись	инициалы, фамилия

М.П.

Земельный участок			
(вид объекта недвижимости)			
Лист № ____ Раздела 4.2	Всего листов раздела 4.2 : ____	Всего разделов: ____	Всего листов выписки: ____
15.09.2021 № 99/2021/417541323			
Кадастровый номер:		02:17:000000:536	

Номер точки	Координаты, м		Описание закрепления на местности	Средняя квадратическая погрешность определения координат характерных точек границы части земельного участка, м
	X	Y		
1	2	3	4	5
586	790428.33	1325451.21	данные отсутствуют	данные отсутствуют
587	790416.83	1325451.34	данные отсутствуют	данные отсутствуют
588	790398.21	1325449.58	данные отсутствуют	данные отсутствуют
589	790373.45	1325450.8	данные отсутствуют	данные отсутствуют
590	790347.05	1325450.91	данные отсутствуют	данные отсутствуют
591	790325.32	1325451.81	данные отсутствуют	данные отсутствуют
592	790297.82	1325454.2	данные отсутствуют	данные отсутствуют
593	790287.96	1325458.66	данные отсутствуют	данные отсутствуют
594	790273.02	1325466.69	данные отсутствуют	данные отсутствуют
595	790252.35	1325480.75	данные отсутствуют	данные отсутствуют
596	790227.65	1325496.29	данные отсутствуют	данные отсутствуют
597	790208.25	1325514.52	данные отсутствуют	данные отсутствуют
598	790197.9	1325523.02	данные отсутствуют	данные отсутствуют
599	790160.32	1325549.87	данные отсутствуют	данные отсутствуют
600	790137.86	1325565.41	данные отсутствуют	данные отсутствуют
601	790106.89	1325597.25	данные отсутствуют	данные отсутствуют
602	790082.51	1325619.28	данные отсутствуют	данные отсутствуют
Государственный регистратор				ФГИС ЕГРН
полное наименование должности			подпись	инициалы, фамилия

М.П.

Раздел 4.2

Выписка из Единого государственного реестра недвижимости об объекте недвижимости
Сведения о частях земельного участка

Земельный участок			
(вид объекта недвижимости)			
Лист № ____ Раздела 4.2	Всего листов раздела 4.2 : ____	Всего разделов: ____	Всего листов выписки: ____
15.09.2021 № 99/2021/417541323			
Кадастровый номер:		02:17:000000:536	

Номер точки	Координаты, м		Описание закрепления на местности	Средняя квадратическая погрешность определения координат характерных точек границы части земельного участка, м
	X	Y		
1	2	3	4	5
603	790061.86	1325637.81	данные отсутствуют	данные отсутствуют
604	790043.53	1325653.02	данные отсутствуют	данные отсутствуют
605	790015.99	1325679.58	данные отсутствуют	данные отсутствуют
606	790005.82	1325688.17	данные отсутствуют	данные отсутствуют
607	789971.35	1325710.42	данные отсутствуют	данные отсутствуют
608	789943.74	1325728.66	данные отсутствуют	данные отсутствуют
609	789932.72	1325734.98	данные отсутствуют	данные отсутствуют
610	789886.64	1325754.29	данные отсутствуют	данные отсутствуют
611	789854.69	1325767.6	данные отсутствуют	данные отсутствуют
612	789842.34	1325771.82	данные отсутствуют	данные отсутствуют
613	789806.25	1325779.31	данные отсутствуют	данные отсутствуют
614	789795.3	1325780.89	данные отсутствуют	данные отсутствуют
615	789772.37	1325781.79	данные отсутствуют	данные отсутствуют
616	789755.88	1325780.97	данные отсутствуют	данные отсутствуют
617	789744.55	1325778.78	данные отсутствуют	данные отсутствуют
618	789712.08	1325773.59	данные отсутствуют	данные отсутствуют
619	789696.77	1325770.45	данные отсутствуют	данные отсутствуют
Государственный регистратор				ФГИС ЕГРН
полное наименование должности			подпись	инициалы, фамилия

М.П.

Земельный участок			
(вид объекта недвижимости)			
Лист № ____ Раздела 4.2	Всего листов раздела 4.2 : ____	Всего разделов: ____	Всего листов выписки: ____
15.09.2021 № 99/2021/417541323			
Кадастровый номер:		02:17:000000:536	

Номер точки	Координаты, м		Описание закрепления на местности	Средняя квадратическая погрешность определения координат характерных точек границы части земельного участка, м
	X	Y		
1	2	3	4	5
620	789656.33	1325755.59	данные отсутствуют	данные отсутствуют
621	789602.49	1325731.22	данные отсутствуют	данные отсутствуют
622	789590.24	1325724.54	данные отсутствуют	данные отсутствуют
623	789557.98	1325700.88	данные отсутствуют	данные отсутствуют
624	789549.5	1325693.84	данные отсутствуют	данные отсутствуют
625	789528.92	1325672.68	данные отсутствуют	данные отсутствуют
626	789511.07	1325652.38	данные отсутствуют	данные отсутствуют
627	789503.52	1325643.08	данные отсутствуют	данные отсутствуют
628	789489.24	1325631.76	данные отсутствуют	данные отсутствуют
629	789477.77	1325619.89	данные отсутствуют	данные отсутствуют
630	789469.12	1325607.54	данные отсутствуют	данные отсутствуют
631	789458.16	1325589.05	данные отсутствуют	данные отсутствуют
632	789450.95	1325574.19	данные отсутствуют	данные отсутствуют
633	789447.59	1325563.88	данные отсутствуют	данные отсутствуют
634	789441.26	1325540.17	данные отсутствуют	данные отсутствуют
635	789438.33	1325523.91	данные отсутствуют	данные отсутствуют
636	789437.89	1325512.69	данные отсутствуют	данные отсутствуют

Государственный регистратор		ФГИС ЕГРН
полное наименование должности	подпись	инициалы, фамилия

М.П.

Земельный участок			
(вид объекта недвижимости)			
Лист № ____ Раздела 4.2	Всего листов раздела 4.2 : ____	Всего разделов: ____	Всего листов выписки: ____
15.09.2021 № 99/2021/417541323			
Кадастровый номер:		02:17:000000:536	

Номер точки	Координаты, м		Описание закрепления на местности	Средняя квадратическая погрешность определения координат характерных точек границы части земельного участка, м
	X	Y		
1	2	3	4	5
637	789438.35	1325485.18	данные отсутствуют	данные отсутствуют
638	789440.79	1325443.58	данные отсутствуют	данные отсутствуют
639	789441.94	1325427.52	данные отсутствуют	данные отсутствуют
640	789448.17	1325384.71	данные отсутствуют	данные отсутствуют
641	789452.37	1325364.33	данные отсутствуют	данные отсутствуют
642	789453.02	1325351.67	данные отсутствуют	данные отсутствуют
643	789449.69	1325329.13	данные отсутствуют	данные отсутствуют
644	789446.07	1325298.17	данные отсутствуют	данные отсутствуют
645	789442.82	1325258.74	данные отсутствуют	данные отсутствуют
646	789439.09	1325234.09	данные отсутствуют	данные отсутствуют
647	789430.45	1325205.18	данные отсутствуют	данные отсутствуют
648	789423.61	1325179.64	данные отсутствуют	данные отсутствуют
649	789413.87	1325146.87	данные отсутствуют	данные отсутствуют
650	789411.46	1325136.93	данные отсутствуют	данные отсутствуют
651	789406.4	1325110.14	данные отсутствуют	данные отсутствуют
652	789402.58	1325100.86	данные отсутствуют	данные отсутствуют
653	789393.49	1325086.54	данные отсутствуют	данные отсутствуют

Государственный регистратор		ФГИС ЕГРН
полное наименование должности	подпись	инициалы, фамилия

М.П.

Земельный участок			
(вид объекта недвижимости)			
Лист № ____ Раздела 4.2	Всего листов раздела 4.2 : ____	Всего разделов: ____	Всего листов выписки: ____
15.09.2021 № 99/2021/417541323			
Кадастровый номер:		02:17:000000:536	

Номер точки	Координаты, м		Описание закрепления на местности	Средняя квадратическая погрешность определения координат характерных точек границы части земельного участка, м
	X	Y		
1	2	3	4	5
654	789380.5	1325065.29	данные отсутствуют	данные отсутствуют
655	789370.16	1325054.32	данные отсутствуют	данные отсутствуют
656	789352.21	1325034.56	данные отсутствуют	данные отсутствуют
657	789334.65	1325019.39	данные отсутствуют	данные отсутствуют
658	789307.13	1324997.11	данные отсутствуют	данные отсутствуют
659	789278.93	1325007.46	данные отсутствуют	данные отсутствуют
660	789256.22	1325019.96	данные отсутствуют	данные отсутствуют
661	789243.02	1325029.28	данные отсутствуют	данные отсутствуют
662	789219.74	1325043.05	данные отсутствуют	данные отсутствуют
663	789208.44	1325051.25	данные отсутствуют	данные отсутствуют
664	789192.03	1325066.84	данные отсутствуют	данные отсутствуют
665	789178.15	1325079.63	данные отсутствуют	данные отсутствуют
666	789172.03	1325094.03	данные отсутствуют	данные отсутствуют
667	789164.01	1325108.47	данные отсутствуют	данные отсутствуют
668	789153.72	1325121.39	данные отсутствуют	данные отсутствуют
669	789149.01	1325130.82	данные отсутствуют	данные отсутствуют
670	789149.06	1325147.33	данные отсутствуют	данные отсутствуют
Государственный регистратор				ФГИС ЕГРН
полное наименование должности			подпись	инициалы, фамилия

М.П.

Раздел 4.2

Выписка из Единого государственного реестра недвижимости об объекте недвижимости
Сведения о частях земельного участка

Земельный участок			
(вид объекта недвижимости)			
Лист № ____ Раздела 4.2	Всего листов раздела 4.2 : ____	Всего разделов: ____	Всего листов выписки: ____
15.09.2021 № 99/2021/417541323			
Кадастровый номер:		02:17:000000:536	

Номер точки	Координаты, м		Описание закрепления на местности	Средняя квадратическая погрешность определения координат характерных точек границы части земельного участка, м
	X	Y		
1	2	3	4	5
671	789146.92	1325161.42	данные отсутствуют	данные отсутствуют
672	789142.77	1325179.81	данные отсутствуют	данные отсутствуют
673	789137.82	1325195.57	данные отсутствуют	данные отсутствуют
674	789131.38	1325208.56	данные отсутствуют	данные отсутствуют
675	789121.85	1325224.06	данные отсутствуют	данные отсутствуют
676	789111.24	1325236.71	данные отсутствуют	данные отсутствуют
677	789103.04	1325244.12	данные отсутствуют	данные отсутствуют
678	789095.1	1325250.54	данные отсутствуют	данные отсутствуют
679	789086.1	1325257.02	данные отсутствуют	данные отсутствуют
680	789066.72	1325269.41	данные отсутствуют	данные отсутствуют
681	789051.23	1325278.41	данные отсутствуют	данные отсутствуют
682	789036.26	1325285.4	данные отсутствуют	данные отсутствуют
683	789021.32	1325290.38	данные отсутствуют	данные отсутствуют
684	789007.42	1325299.14	данные отсутствуют	данные отсутствуют
685	788996.6	1325305.05	данные отсутствуют	данные отсутствуют
686	788982.31	1325310.84	данные отсутствуют	данные отсутствуют
687	791788.41	1325518.98	данные отсутствуют	данные отсутствуют
Государственный регистратор				ФГИС ЕГРН
полное наименование должности			подпись	инициалы, фамилия

М.П.

Земельный участок				
(вид объекта недвижимости)				
Лист № ____ Раздела 4.2		Всего листов раздела 4.2 : ____		Всего разделов: ____
15.09.2021 № 99/2021/417541323				
Кадастровый номер:			02:17:000000:536	
Номер точки	Координаты, м		Описание закрепления на местности	Средняя квадратическая погрешность определения координат характерных точек границы части земельного участка, м
	X	Y		
1	2	3	4	5
688	791772.25	1325515.55	данные отсутствуют	данные отсутствуют
689	791756.89	1325509.51	данные отсутствуют	данные отсутствуют
690	791742.71	1325501.03	данные отсутствуют	данные отсутствуют
691	791741.52	1325500.04	данные отсутствуют	данные отсутствуют
692	791794.54	1325519.25	данные отсутствуют	данные отсутствуют
693	789588.37	1325016.7	данные отсутствуют	данные отсутствуют
694	789598.99	1325042.07	данные отсутствуют	данные отсутствуют
695	789603.31	1325054.96	данные отсутствуют	данные отсутствуют
696	789610.9	1325093.74	данные отсутствуют	данные отсутствуют
697	789619.57	1325122.95	данные отсутствуют	данные отсутствуют
698	789626.35	1325148.26	данные отсутствуют	данные отсутствуют
699	789636.6	1325182.54	данные отсутствуют	данные отсутствуют
700	789639.66	1325196.17	данные отсутствуют	данные отсутствуют
701	789645.05	1325231.66	данные отсутствуют	данные отсутствуют
702	789648.93	1325276.51	данные отсутствуют	данные отсутствуют
703	789651.75	1325300.93	данные отсутствуют	данные отсутствуют
704	789656.32	1325331.88	данные отсутствуют	данные отсутствуют
Государственный регистратор				ФГИС ЕГРН
полное наименование должности			подпись	инициалы, фамилия

М.П.

Раздел 4.2

Выписка из Единого государственного реестра недвижимости об объекте недвижимости
Сведения о частях земельного участка

Земельный участок				
(вид объекта недвижимости)				
Лист № ____ Раздела 4.2		Всего листов раздела 4.2 : ____		Всего разделов: ____
15.09.2021 № 99/2021/417541323				
Кадастровый номер:			02:17:000000:536	
Номер точки	Координаты, м		Описание закрепления на местности	Средняя квадратическая погрешность определения координат характерных точек границы части земельного участка, м
	X	Y		
1	2	3	4	5
705	789657.39	1325344.97	данные отсутствуют	данные отсутствуют
706	789655.69	1325382.88	данные отсутствуют	данные отсутствуют
707	789654.59	1325393.48	данные отсутствуют	данные отсутствуют
708	789649.38	1325418.58	данные отсутствуют	данные отсутствуют
709	789645.12	1325446.26	данные отсутствуют	данные отсутствуют
710	789644.38	1325456.55	данные отсутствуют	данные отсутствуют
711	789642.27	1325491.04	данные отсутствуют	данные отсутствуют
712	789653.04	1325504.21	данные отсутствуют	данные отсутствуют
713	789666.29	1325519.99	данные отсутствуют	данные отсутствуют
714	789677.67	1325533.06	данные отсутствуют	данные отсутствуют
715	789686.5	1325542.25	данные отсутствуют	данные отсутствуют
716	789697.21	1325550.22	данные отсутствуют	данные отсутствуют
717	789731.44	1325565.89	данные отсутствуют	данные отсутствуют
718	789749.39	1325572.66	данные отсутствуют	данные отсутствуют
719	789767.27	1325574.89	данные отсутствуют	данные отсутствуют
720	789785.56	1325575.4	данные отсутствуют	данные отсутствуют
721	789808.28	1325565.94	данные отсутствуют	данные отсутствуют
Государственный регистратор				ФГИС ЕГРН
полное наименование должности			подпись	инициалы, фамилия

М.П.

Земельный участок			
(вид объекта недвижимости)			
Лист № ____ Раздела 4.2	Всего листов раздела 4.2 : ____	Всего разделов: ____	Всего листов выписки: ____
15.09.2021 № 99/2021/417541323			
Кадастровый номер:		02:17:000000:536	

Номер точки	Координаты, м		Описание закрепления на местности	Средняя квадратическая погрешность определения координат характерных точек границы части земельного участка, м
	X	Y		
1	2	3	4	5
722	789839.5	1325553.03	данные отсутствуют	данные отсутствуют
723	789859.6	1325539.76	данные отсутствуют	данные отсутствуют
724	789881.75	1325525.65	данные отсутствуют	данные отсутствуют
725	789904.76	1325503.44	данные отсутствуют	данные отсутствуют
726	789927.22	1325484.54	данные отсутствуют	данные отсутствуют
727	789946.44	1325467.3	данные отсутствуют	данные отсутствуют
728	789963.25	1325452.36	данные отсутствуют	данные отсутствуют
729	789998.55	1325416.05	данные отсутствуют	данные отсутствуют
730	790008.13	1325407.4	данные отсутствуют	данные отсутствуют
731	790042.34	1325383.45	данные отсутствуют	данные отсутствуют
732	790073.53	1325361.19	данные отсутствуют	данные отсутствуют
733	790095.21	1325340.79	данные отсутствуют	данные отсутствуют
734	790105.22	1325332.54	данные отсутствуют	данные отсутствуют
735	790139.17	1325311.02	данные отсутствуют	данные отсутствуют
736	790148.27	1325304.82	данные отсутствуют	данные отсутствуют
737	791330.36	1325335.68	данные отсутствуют	данные отсутствуют
737	791330.36	1325335.68	данные отсутствуют	данные отсутствуют
Государственный регистратор				ФГИС ЕГРН
полное наименование должности			подпись	инициалы, фамилия

М.П.

Раздел 4.2

Выписка из Единого государственного реестра недвижимости об объекте недвижимости
Сведения о частях земельного участка

Земельный участок			
(вид объекта недвижимости)			
Лист № ____ Раздела 4.2	Всего листов раздела 4.2 : ____	Всего разделов: ____	Всего листов выписки: ____
15.09.2021 № 99/2021/417541323			
Кадастровый номер:		02:17:000000:536	

Номер точки	Координаты, м		Описание закрепления на местности	Средняя квадратическая погрешность определения координат характерных точек границы части земельного участка, м
	X	Y		
1	2	3	4	5
738	791307.12	1325334.18	данные отсутствуют	данные отсутствуют
738	791307.12	1325334.18	данные отсутствуют	данные отсутствуют
739	790170.6	1325364.55	данные отсутствуют	данные отсутствуют
739	790170.6	1325364.55	данные отсутствуют	данные отсутствуют
740	790067.11	1325436.54	данные отсутствуют	данные отсутствуют
740	790067.11	1325436.54	данные отсутствуют	данные отсутствуют
741	789884.88	1325626.27	данные отсутствуют	данные отсутствуют
741	789884.88	1325626.27	данные отсутствуют	данные отсутствуют
742	789756.65	1325653.27	данные отсутствуют	данные отсутствуют
742	789756.65	1325653.27	данные отсутствуют	данные отсутствуют
743	789714.65	1325646.52	данные отсутствуют	данные отсутствуют
743	789714.65	1325646.52	данные отсутствуют	данные отсутствуют
744	789630.66	1325588.78	данные отсутствуют	данные отсутствуют
744	789630.66	1325588.78	данные отсутствуют	данные отсутствуют
745	789590.16	1325534.78	данные отсутствуют	данные отсутствуют
745	789590.16	1325534.78	данные отсутствуют	данные отсутствуют
746	789574.41	1325489.79	данные отсутствуют	данные отсутствуют
Государственный регистратор				ФГИС ЕГРН
полное наименование должности			подпись	инициалы, фамилия

М.П.

Земельный участок			
(вид объекта недвижимости)			
Лист № ____ Раздела 4.2	Всего листов раздела 4.2 : ____	Всего разделов: ____	Всего листов выписки: ____
15.09.2021 № 99/2021/417541323			
Кадастровый номер:		02:17:000000:536	

Номер точки	Координаты, м		Описание закрепления на местности	Средняя квадратическая погрешность определения координат характерных точек границы части земельного участка, м
	X	Y		
1	2	3	4	5
746	789574.41	1325489.79	данные отсутствуют	данные отсутствуют
747	789575.91	1325362.3	данные отсутствуют	данные отсутствуют
747	789575.91	1325362.3	данные отсутствуют	данные отсутствуют
748	789564.66	1325228.06	данные отсутствуют	данные отсутствуют
748	789564.66	1325228.06	данные отсутствуют	данные отсутствуют
749	789537.67	1325107.33	данные отсутствуют	данные отсутствуют
749	789537.67	1325107.33	данные отсутствуют	данные отсутствуют
750	789504.67	1325024.08	данные отсутствуют	данные отсутствуют
750	789504.67	1325024.08	данные отсутствуют	данные отсутствуют
751	793988.2	1323792.35	данные отсутствуют	данные отсутствуют
752	793999.51	1323780.31	данные отсутствуют	данные отсутствуют
753	794010.58	1323770.89	данные отсутствуют	данные отсутствуют
754	794024.03	1323761.31	данные отсутствуют	данные отсутствуют
755	794038.87	1323754.08	данные отсутствуют	данные отсутствуют
756	794048.65	1323750.84	данные отсутствуют	данные отсутствуют
757	794067.52	1323745.66	данные отсутствуют	данные отсутствуют
758	794085.27	1323740.82	данные отсутствуют	данные отсутствуют

Государственный регистратор		ФГИС ЕГРН
полное наименование должности	подпись	инициалы, фамилия

М.П.

Земельный участок			
(вид объекта недвижимости)			
Лист № ____ Раздела 4.2	Всего листов раздела 4.2 : ____	Всего разделов: ____	Всего листов выписки: ____
15.09.2021 № 99/2021/417541323			
Кадастровый номер:		02:17:000000:536	

Номер точки	Координаты, м		Описание закрепления на местности	Средняя квадратическая погрешность определения координат характерных точек границы части земельного участка, м
	X	Y		
1	2	3	4	5
759	794099.59	1323738.02	данные отсутствуют	данные отсутствуют
760	794105.78	1323737.71	данные отсутствуют	данные отсутствуют
761	794089.58	1323788.63	данные отсутствуют	данные отсутствуют
762	794037.09	1323802.88	данные отсутствуют	данные отсутствуют
763	793987.18	1323793.87	данные отсутствуют	данные отсутствуют
764	789137.92	1325048.91	данные отсутствуют	данные отсутствуют
765	789489.06	1325474.02	данные отсутствуют	данные отсутствуют
766	789490.69	1325446.63	данные отсутствуют	данные отсутствуют
767	789491.81	1325431.12	данные отсутствуют	данные отсутствуют
768	789497.6	1325392.29	данные отсутствуют	данные отсутствуют
769	789502.09	1325370.9	данные отсутствуют	данные отсутствуют
770	789503.21	1325349.27	данные отсутствуют	данные отсутствуют
771	789499.16	1325321.83	данные отсутствуют	данные отсутствуют
772	789495.74	1325292.44	данные отсутствуют	данные отсутствуют
773	789492.51	1325252.97	данные отсутствуют	данные отсутствуют
774	789488	1325223.14	данные отсутствуют	данные отсутствуют
775	789478.36	1325190.87	данные отсутствуют	данные отсутствуют

Государственный регистратор		ФГИС ЕГРН
полное наименование должности	подпись	инициалы, фамилия

М.П.

Земельный участок			
(вид объекта недвижимости)			
Лист № ____ Раздела 4.2	Всего листов раздела 4.2 : ____	Всего разделов: ____	Всего листов выписки: ____
15.09.2021 № 99/2021/417541323			
Кадастровый номер:		02:17:000000:536	

Номер точки	Координаты, м		Описание закрепления на местности	Средняя квадратическая погрешность определения координат характерных точек границы части земельного участка, м
	X	Y		
1	2	3	4	5
776	789471.74	1325166.07	данные отсутствуют	данные отсутствуют
777	789461.8	1325132.62	данные отсутствуют	данные отсутствуют
778	789454.59	1325095.85	данные отсутствуют	данные отсутствуют
779	789447.15	1325077.77	данные отсутствуют	данные отсутствуют
780	789435.71	1325059.74	данные отсутствуют	данные отсутствуют
781	789420.45	1325034.79	данные отсутствуют	данные отсутствуют
782	789406.55	1325020.03	данные отсутствуют	данные отсутствуют
783	789387.19	1324998.71	данные отсутствуют	данные отсутствуют
784	789366.72	1324981.04	данные отсутствуют	данные отсутствуют
785	789337.53	1324957.38	данные отсутствуют	данные отсутствуют
786	789312.59	1324939.39	данные отсутствуют	данные отсутствуют
787	789293.85	1324941.64	данные отсутствуют	данные отсутствуют
788	789274.47	1324951.35	данные отсутствуют	данные отсутствуют
789	789252.51	1324965.02	данные отсутствуют	данные отсутствуют
790	789229.81	1324977.4	данные отсутствуют	данные отсутствуют
791	789214.18	1324988.43	данные отсутствуют	данные отсутствуют
792	789192.63	1325000.95	данные отсутствуют	данные отсутствуют
Государственный регистратор				ФГИС ЕГРН
полное наименование должности			подпись	инициалы, фамилия

М.П.

Раздел 4.2

Выписка из Единого государственного реестра недвижимости об объекте недвижимости
Сведения о частях земельного участка

Земельный участок			
(вид объекта недвижимости)			
Лист № ____ Раздела 4.2	Всего листов раздела 4.2 : ____	Всего разделов: ____	Всего листов выписки: ____
15.09.2021 № 99/2021/417541323			
Кадастровый номер:		02:17:000000:536	

Номер точки	Координаты, м		Описание закрепления на местности	Средняя квадратическая погрешность определения координат характерных точек границы части земельного участка, м
	X	Y		
1	2	3	4	5
793	789176.4	1325012.71	данные отсутствуют	данные отсутствуют
794	789168.23	1325020.48	данные отсутствуют	данные отсутствуют
795	789157.57	1325030.61	данные отсутствуют	данные отсутствуют
796	789143.96	1325043.14	данные отсутствуют	данные отсутствуют
797	789121.65	1325081.6	данные отсутствуют	данные отсутствуют
798	789129.74	1325065.35	данные отсутствуют	данные отсутствуют
799	789128.02	1325069.6	данные отсутствуют	данные отсутствуют
800	789122.47	1325080.65	данные отсутствуют	данные отсутствуют
801	789053.62	1325218.23	данные отсутствуют	данные отсутствуют
802	789098.06	1325128.98	данные отсутствуют	данные отсутствуют
803	789098.67	1325131.02	данные отсутствуют	данные отсутствуют
804	789099.22	1325143.36	данные отсутствуют	данные отсутствуют
805	789094	1325168.81	данные отсутствуют	данные отсутствуют
806	789089.81	1325180.44	данные отсутствуют	данные отсутствуют
807	789083.26	1325191.73	данные отсутствуют	данные отсутствуют
808	789075.71	1325201.53	данные отсутствуют	данные отсутствуют
809	789063.67	1325211.65	данные отсутствуют	данные отсутствуют
Государственный регистратор				ФГИС ЕГРН
полное наименование должности			подпись	инициалы, фамилия

М.П.

Земельный участок			
(вид объекта недвижимости)			
Лист № ____ Раздела 4.2	Всего листов раздела 4.2 : ____	Всего разделов: ____	Всего листов выписки: ____
15.09.2021 № 99/2021/417541323			
Кадастровый номер:		02:17:000000:536	

Номер точки	Координаты, м		Описание закрепления на местности	Средняя квадратическая погрешность определения координат характерных точек границы части земельного участка, м
	X	Y		
1	2	3	4	5
810	789502.04	1324970.28	данные отсутствуют	данные отсутствуют
811	789506.08	1324975.56	данные отсутствуют	данные отсутствуют
812	789523.75	1325004.36	данные отсутствуют	данные отсутствуют
813	789537.41	1325025.91	данные отсутствуют	данные отсутствуют
814	789552.77	1325061.14	данные отсутствуют	данные отсутствуют
815	789555.68	1325070.9	данные отсутствуют	данные отсутствуют
816	789562.25	1325105.54	данные отсутствуют	данные отсутствуют
817	789571.64	1325137.18	данные отсутствуют	данные отсутствуют
818	789578.23	1325161.85	данные отсутствуют	данные отсутствуют
819	789588.7	1325196.86	данные отсутствуют	данные отсутствуют
820	789595.61	1325239.17	данные отсутствуют	данные отсутствуют
821	789599.16	1325281.39	данные отсутствуют	данные отсутствуют
822	789602.17	1325307.45	данные отсутствуют	данные отсутствуют
823	789606.86	1325339.19	данные отсутствуют	данные отсутствуют
824	789605.76	1325380.37	данные отсутствуют	данные отсутствуют
825	789600.17	1325409.55	данные отсутствуют	данные отсутствуют
826	789595.39	1325440.67	данные отсутствуют	данные отсутствуют

Государственный регистратор		ФГИС ЕГРН
полное наименование должности	подпись	инициалы, фамилия

М.П.

Земельный участок			
(вид объекта недвижимости)			
Лист № ____ Раздела 4.2	Всего листов раздела 4.2 : ____	Всего разделов: ____	Всего листов выписки: ____
15.09.2021 № 99/2021/417541323			
Кадастровый номер:		02:17:000000:536	

Номер точки	Координаты, м		Описание закрепления на местности	Средняя квадратическая погрешность определения координат характерных точек границы части земельного участка, м
	X	Y		
1	2	3	4	5
827	789594.49	1325453.24	данные отсутствуют	данные отсутствуют
828	789592.3	1325489.01	данные отсутствуют	данные отсутствуют
829	789591.93	1325507.61	данные отсутствуют	данные отсутствуют
830	789595.88	1325519.52	данные отсутствуют	данные отсутствуют
831	789604.73	1325526.42	данные отсутствуют	данные отсутствуют
832	789617.28	1325539.17	данные отсутствуют	данные отсутствуют
833	789627.9	1325552.04	данные отсутствуют	данные отсутствуют
834	789640.77	1325566.82	данные отсутствуют	данные отсутствуют
835	789653.31	1325579.88	данные отсутствуют	данные отсутствуют
836	789671.58	1325593.49	данные отсутствуют	данные отсутствуют
837	789712.2	1325612.07	данные отсутствуют	данные отсутствуют
838	789737.29	1325621.54	данные отсутствуют	данные отсутствуют
839	789761.07	1325624.51	данные отсутствуют	данные отсутствуют
840	789774.84	1325627.64	данные отсутствуют	данные отсутствуют
841	789800.23	1325623.46	данные отсутствуют	данные отсутствуют
842	789827.5	1325612.1	данные отсутствуют	данные отсутствуют
843	789863.04	1325597.41	данные отсутствуют	данные отсутствуют

Государственный регистратор		ФГИС ЕГРН
полное наименование должности	подпись	инициалы, фамилия

М.П.

Земельный участок			
(вид объекта недвижимости)			
Лист № ____ Раздела 4.2	Всего листов раздела 4.2 : ____	Всего разделов: ____	Всего листов выписки: ____
15.09.2021 № 99/2021/417541323			
Кадастровый номер:		02:17:000000:536	

Номер точки	Координаты, м		Описание закрепления на местности	Средняя квадратическая погрешность определения координат характерных точек границы части земельного участка, м
	X	Y		
1	2	3	4	5
844	789887.16	1325581.48	данные отсутствуют	данные отсутствуют
845	789912.83	1325565.13	данные отсутствуют	данные отсутствуют
846	789939.49	1325539.42	данные отсутствуют	данные отсутствуют
847	789959.83	1325522.45	данные отсутствуют	данные отсутствуют
848	789979.83	1325504.51	данные отсутствуют	данные отсутствуют
849	789997.82	1325488.52	данные отсутствуют	данные отсутствуют
850	790034.4	1325450.91	данные отсутствуют	данные отсутствуют
851	790071.11	1325424.35	данные отсутствуют	данные отсутствуют
852	790105.32	1325399.92	данные отсутствуют	данные отсутствуют
853	790129.46	1325377.22	данные отсутствуют	данные отсутствуют
854	790166.52	1325352.89	данные отсутствуют	данные отсутствуют
855	790190.78	1325336.37	данные отсутствуют	данные отсутствуют
856	790217.31	1325321.8	данные отсутствуют	данные отсутствуют
857	790240.98	1325310.49	данные отсутствуют	данные отсутствуют
858	790251.16	1325306.95	данные отсутствуют	данные отсутствуют
859	790268.99	1325302.82	данные отсутствуют	данные отсутствуют
860	790418.72	1325296.99	данные отсутствуют	данные отсутствуют
Государственный регистратор				ФГИС ЕГРН
полное наименование должности			подпись	инициалы, фамилия

М.П.

Раздел 4.2

Выписка из Единого государственного реестра недвижимости об объекте недвижимости
Сведения о частях земельного участка

Земельный участок			
(вид объекта недвижимости)			
Лист № ____ Раздела 4.2	Всего листов раздела 4.2 : ____	Всего разделов: ____	Всего листов выписки: ____
15.09.2021 № 99/2021/417541323			
Кадастровый номер:		02:17:000000:536	

Номер точки	Координаты, м		Описание закрепления на местности	Средняя квадратическая погрешность определения координат характерных точек границы части земельного участка, м
	X	Y		
1	2	3	4	5
861	790422.2	1325297.27	данные отсутствуют	данные отсутствуют
862	790432.41	1325296.14	данные отсутствуют	данные отсутствуют
863	790591.79	1325286.3	данные отсутствуют	данные отсутствуют
864	790594.94	1325286.26	данные отсутствуют	данные отсутствуют
865	790619.62	1325285.76	данные отсутствуют	данные отсутствуют
866	790664.25	1325282.65	данные отсутствуют	данные отсутствуют
867	790697.09	1325282.52	данные отсутствуют	данные отсутствуют
868	790714.6	1325279.53	данные отсутствуют	данные отсутствуют
869	790729.88	1325277.46	данные отсутствуют	данные отсутствуют
870	790739.1	1325276.85	данные отсутствуют	данные отсутствуют
871	790756.92	1325276.16	данные отсутствуют	данные отсутствуют
872	790774.64	1325274.77	данные отсутствуют	данные отсутствуют
873	790779.29	1325274.18	данные отсутствуют	данные отсутствуют
874	791020.75	1325261.33	данные отсутствуют	данные отсутствуют
875	791036.29	1325262.38	данные отсутствуют	данные отсутствуют
876	791063.59	1325264.41	данные отсутствуют	данные отсутствуют
877	791094.63	1325264.91	данные отсутствуют	данные отсутствуют
Государственный регистратор				ФГИС ЕГРН
полное наименование должности			подпись	инициалы, фамилия

М.П.

Земельный участок			
(вид объекта недвижимости)			
Лист № ____ Раздела 4.2	Всего листов раздела 4.2 : ____	Всего разделов: ____	Всего листов выписки: ____
15.09.2021 № 99/2021/417541323			
Кадастровый номер:		02:17:000000:536	

Номер точки	Координаты, м		Описание закрепления на местности	Средняя квадратическая погрешность определения координат характерных точек границы части земельного участка, м
	X	Y		
1	2	3	4	5
878	791129.58	1325266	данные отсутствуют	данные отсутствуют
879	791168.78	1325271.97	данные отсутствуют	данные отсутствуют
880	791196.87	1325276.43	данные отсутствуют	данные отсутствуют
881	791211.52	1325275.65	данные отсутствуют	данные отсутствуют
882	791244.37	1325275.85	данные отсутствуют	данные отсутствуют
883	791267.34	1325277.98	данные отсутствуют	данные отсутствуют
884	791288.4	1325282.9	данные отсутствуют	данные отсутствуют
885	791299.88	1325287.51	данные отсутствуют	данные отсутствуют
886	791309.87	1325294.8	данные отсутствуют	данные отсутствуют
887	791336.75	1325286.67	данные отсутствуют	данные отсутствуют
888	791347.05	1325282.87	данные отсутствуют	данные отсутствуют
889	791363.74	1325278.72	данные отсутствуют	данные отсутствуют
890	791371.28	1325277.81	данные отсутствуют	данные отсутствуют
891	789593.47	1325664.96	данные отсутствуют	данные отсутствуют
892	790715.4	1325384.9	данные отсутствуют	данные отсутствуют
893	790710.25	1325385.78	данные отсутствуют	данные отсутствуют
894	790669.7	1325386.51	данные отсутствуют	данные отсутствуют

Государственный регистратор		ФГИС ЕГРН
полное наименование должности	подпись	инициалы, фамилия

М.П.

Земельный участок			
(вид объекта недвижимости)			
Лист № ____ Раздела 4.2	Всего листов раздела 4.2 : ____	Всего разделов: ____	Всего листов выписки: ____
15.09.2021 № 99/2021/417541323			
Кадастровый номер:		02:17:000000:536	

Номер точки	Координаты, м		Описание закрепления на местности	Средняя квадратическая погрешность определения координат характерных точек границы части земельного участка, м
	X	Y		
1	2	3	4	5
895	790625.58	1325389.59	данные отсутствуют	данные отсутствуют
896	790596.87	1325390.23	данные отсутствуют	данные отсутствуют
897	790557.75	1325390.77	данные отсутствуют	данные отсутствуют
898	790509.79	1325391.78	данные отсутствуют	данные отсутствуют
899	790463.51	1325397.32	данные отсутствуют	данные отсутствуют
900	790443.53	1325399.94	данные отсутствуют	данные отсутствуют
901	790424.88	1325401.34	данные отсутствуют	данные отсутствуют
902	790399.58	1325399.46	данные отсутствуют	данные отсутствуют
903	790370.99	1325400.86	данные отсутствуют	данные отсутствуют
904	790346.02	1325400.92	данные отсутствуют	данные отсутствуют
905	790322.12	1325401.9	данные отсутствуют	данные отсутствуют
906	790290.05	1325404.69	данные отсутствуют	данные отсутствуют
907	790265.4	1325414.02	данные отсутствуют	данные отсутствуют
908	790247.05	1325423.87	данные отсутствуют	данные отсутствуют
909	790224.22	1325439.41	данные отсутствуют	данные отсутствуют
910	790196.97	1325456.5	данные отсутствуют	данные отсутствуют
911	790174.01	1325478.09	данные отсутствуют	данные отсутствуют

Государственный регистратор		ФГИС ЕГРН
полное наименование должности	подпись	инициалы, фамилия

М.П.

Земельный участок			
(вид объекта недвижимости)			
Лист № ____ Раздела 4.2	Всего листов раздела 4.2 : ____	Всего разделов: ____	Всего листов выписки: ____
15.09.2021 № 99/2021/417541323			
Кадастровый номер:		02:17:000000:536	

Номер точки	Координаты, м		Описание закрепления на местности	Средняя квадратическая погрешность определения координат характерных точек границы части земельного участка, м
	X	Y		
1	2	3	4	5
912	790131.25	1325509.2	данные отсутствуют	данные отсутствуют
913	790105.41	1325527.06	данные отсутствуют	данные отсутствуют
914	790071.05	1325562.39	данные отсутствуют	данные отсутствуют
915	790049.2	1325581.99	данные отсутствуют	данные отсутствуют
916	790028.48	1325600.59	данные отсутствуют	данные отсутствуют
917	790010.22	1325615.67	данные отсутствуют	данные отсутствуют
918	789981.28	1325643.61	данные отсутствуют	данные отсутствуют
919	789944.13	1325668.48	данные отсутствуют	данные отсутствуют
920	789916.18	1325686.94	данные отсутствуют	данные отсутствуют
921	789867.45	1325708.12	данные отсутствуют	данные отсутствуют
922	789835.47	1325721.44	данные отсутствуют	данные отсутствуют
923	789796.38	1325730.29	данные отсутствуют	данные отсутствуют
924	789770.73	1325731.82	данные отсутствуют	данные отсутствуют
925	789758.42	1325730.69	данные отсутствуют	данные отсутствуют
926	789744.98	1325727.31	данные отсутствуют	данные отсутствуют
927	789718.28	1325723.97	данные отсутствуют	данные отсутствуют
928	789706.92	1325721.18	данные отсутствуют	данные отсутствуют
Государственный регистратор				ФГИС ЕГРН
полное наименование должности			подпись	инициалы, фамилия

М.П.

Раздел 4.2

Выписка из Единого государственного реестра недвижимости об объекте недвижимости
Сведения о частях земельного участка

Земельный участок			
(вид объекта недвижимости)			
Лист № ____ Раздела 4.2	Всего листов раздела 4.2 : ____	Всего разделов: ____	Всего листов выписки: ____
15.09.2021 № 99/2021/417541323			
Кадастровый номер:		02:17:000000:536	

Номер точки	Координаты, м		Описание закрепления на местности	Средняя квадратическая погрешность определения координат характерных точек границы части земельного участка, м
	X	Y		
1	2	3	4	5
929	789673.9	1325708.79	данные отсутствуют	данные отсутствуют
930	789623.3	1325685.75	данные отсутствуют	данные отсутствуют
931	789614.31	1325680.43	данные отсутствуют	данные отсутствуют

Государственный регистратор				ФГИС ЕГРН
полное наименование должности			подпись	инициалы, фамилия

М.П.

Земельный участок				
(вид объекта недвижимости)				
Лист № ____ Раздела 4.2		Всего листов раздела 4.2 : ____		Всего разделов: ____
15.09.2021 № 99/2021/417541323				
Кадастровый номер:			02:17:000000:536	
Сведения о характерных точках границы части (частей) земельного участка				
Учетный номер части: 4				
Система координат: МСК-05				
Зона №				
Номер точки	Координаты, м		Описание закрепления на местности	Средняя квадратическая погрешность определения координат характерных точек границы части земельного участка, м
	X	Y		
1	2	3	4	5
1	789442.43	1324938.22	данные отсутствуют	данные отсутствуют
1	789442.43	1324938.22	данные отсутствуют	данные отсутствуют
1	789442.43	1324938.22	данные отсутствуют	данные отсутствуют
1	789442.43	1324938.22	данные отсутствуют	данные отсутствуют
2	789765.27	1325111.83	данные отсутствуют	данные отсутствуют
2	789765.27	1325111.83	данные отсутствуют	данные отсутствуют
3	789988.05	1325260.23	данные отсутствуют	данные отсутствуют
4	789448.29	1324946.3	данные отсутствуют	данные отсутствуют
5	790073.49	1325306.06	данные отсутствуют	данные отсутствуют
5	790073.49	1325306.06	данные отсутствуют	данные отсутствуют
6	790108.85	1325305.47	данные отсутствуют	данные отсутствуют
7	790131.39	1325318.55	данные отсутствуют	данные отсутствуют
8	790993.41	1325291.76	данные отсутствуют	данные отсутствуют
9	791370.87	1325302.49	данные отсутствуют	данные отсутствуют
10	791373.27	1325302.46	данные отсутствуют	данные отсутствуют
11	791374.61	1325319.18	данные отсутствуют	данные отсутствуют
Государственный регистратор			ФГИС ЕГРН	
полное наименование должности			подпись	
			инициалы, фамилия	

М.П.

Раздел 4.2

Выписка из Единого государственного реестра недвижимости об объекте недвижимости
Сведения о частях земельного участка

Земельный участок				
(вид объекта недвижимости)				
Лист № ____ Раздела 4.2		Всего листов раздела 4.2 : ____		Всего разделов: ____
15.09.2021 № 99/2021/417541323				
Кадастровый номер:			02:17:000000:536	
Номер точки	Координаты, м		Описание закрепления на местности	Средняя квадратическая погрешность определения координат характерных точек границы части земельного участка, м
	X	Y		
1	2	3	4	5
11	791374.61	1325319.18	данные отсутствуют	данные отсутствуют
11	791374.61	1325319.18	данные отсутствуют	данные отсутствуют
11	791374.61	1325319.18	данные отсутствуют	данные отсутствуют
12	791360.26	1325324.53	данные отсутствуют	данные отсутствуют
13	791360.24	1325323.69	данные отсутствуют	данные отсутствуют
14	791263.55	1325320.94	данные отсутствуют	данные отсутствуют
15	791247.87	1325316.18	данные отсутствуют	данные отсутствуют
15	791247.87	1325316.18	данные отсутствуют	данные отсутствуют
15	791247.87	1325316.18	данные отсутствуют	данные отсутствуют
16	791182.63	1325310.18	данные отсутствуют	данные отсутствуют
16	791182.63	1325310.18	данные отсутствуют	данные отсутствуют
16	791182.63	1325310.18	данные отсутствуют	данные отсутствуют
16	791182.63	1325310.18	данные отсутствуют	данные отсутствуют
17	790971.52	1325296.68	данные отсутствуют	данные отсутствуют
17	790971.52	1325296.68	данные отсутствуют	данные отсутствуют
17	790971.52	1325296.68	данные отсутствуют	данные отсутствуют
17	790971.52	1325296.68	данные отсутствуют	данные отсутствуют
18	790588.69	1325318.06	данные отсутствуют	данные отсутствуют
Государственный регистратор			ФГИС ЕГРН	
полное наименование должности			подпись	
			инициалы, фамилия	

М.П.

Земельный участок			
(вид объекта недвижимости)			
Лист № ____ Раздела 4.2	Всего листов раздела 4.2 : ____	Всего разделов: ____	Всего листов выписки: ____
15.09.2021 № 99/2021/417541323			
Кадастровый номер:		02:17:000000:536	

Номер точки	Координаты, м		Описание закрепления на местности	Средняя квадратическая погрешность определения координат характерных точек границы части земельного участка, м
	X	Y		
1	2	3	4	5
18	790588.69	1325318.06	данные отсутствуют	данные отсутствуют
18	790588.69	1325318.06	данные отсутствуют	данные отсутствуют
18	790588.69	1325318.06	данные отсутствуют	данные отсутствуют
19	790261.35	1325330.8	данные отсутствуют	данные отсутствуют
19	790261.35	1325330.8	данные отсутствуют	данные отсутствуют
19	790261.35	1325330.8	данные отсутствуют	данные отсутствуют
20	790246.03	1325336.5	данные отсутствуют	данные отсутствуют
21	790125.91	1325340.23	данные отсутствуют	данные отсутствуют
22	790028.26	1325283.57	данные отсутствуют	данные отсутствуют
23	791963.69	1324711.51	данные отсутствуют	данные отсутствуют
24	791962.39	1324754.17	данные отсутствуют	данные отсутствуют
25	791958.99	1324748.11	данные отсутствуют	данные отсутствуют
26	791928.37	1324704.47	данные отсутствуют	данные отсутствуют
27	791688.07	1326102.69	данные отсутствуют	данные отсутствуют
28	791688.07	1326098.69	данные отсутствуют	данные отсутствуют
29	791692.07	1326098.69	данные отсутствуют	данные отсутствуют
30	791692.07	1326102.69	данные отсутствуют	данные отсутствуют
Государственный регистратор				ФГИС ЕГРН
полное наименование должности			подпись	инициалы, фамилия

М.П.

Раздел 4.2

Выписка из Единого государственного реестра недвижимости об объекте недвижимости
Сведения о частях земельного участка

Земельный участок			
(вид объекта недвижимости)			
Лист № ____ Раздела 4.2	Всего листов раздела 4.2 : ____	Всего разделов: ____	Всего листов выписки: ____
15.09.2021 № 99/2021/417541323			
Кадастровый номер:		02:17:000000:536	

Номер точки	Координаты, м		Описание закрепления на местности	Средняя квадратическая погрешность определения координат характерных точек границы части земельного участка, м
	X	Y		
1	2	3	4	5
31	792021.85	1328457.68	данные отсутствуют	данные отсутствуют
32	792033.01	1328521.91	данные отсутствуют	данные отсутствуют
33	792051.47	1328615.98	данные отсутствуют	данные отсутствуют
34	792051.62	1328616.74	данные отсутствуют	данные отсутствуют
35	792070.62	1328722.17	данные отсутствуют	данные отсутствуют
36	792084.93	1328796.81	данные отсутствуют	данные отсутствуют
37	792090.79	1328821.91	данные отсутствуют	данные отсутствуют
38	792122.95	1328877.02	данные отсутствуют	данные отсутствуют
39	792123.59	1328878.14	данные отсутствуют	данные отсутствуют
40	792149.83	1328925.89	данные отсутствуют	данные отсутствуют
41	792149.85	1328925.92	данные отсутствуют	данные отсутствуют
42	792185.18	1328990.33	данные отсутствуют	данные отсутствуют
43	792238.11	1329084.37	данные отсутствуют	данные отсутствуют
44	792238.35	1329084.79	данные отсутствуют	данные отсутствуют
45	792287.18	1329173.57	данные отсутствуют	данные отсутствуют
46	792330.59	1329251.49	данные отсутствуют	данные отсутствуют
47	792331.63	1329253.29	данные отсутствуют	данные отсутствуют
Государственный регистратор				ФГИС ЕГРН
полное наименование должности			подпись	инициалы, фамилия

М.П.

Земельный участок			
(вид объекта недвижимости)			
Лист № ____ Раздела 4.2	Всего листов раздела 4.2 : ____	Всего разделов: ____	Всего листов выписки: ____
15.09.2021 № 99/2021/417541323			
Кадастровый номер:		02:17:000000:536	

Номер точки	Координаты, м		Описание закрепления на местности	Средняя квадратическая погрешность определения координат характерных точек границы части земельного участка, м
	X	Y		
1	2	3	4	5
48	792331.99	1329253.92	данные отсутствуют	данные отсутствуют
49	792337.57	1329263.91	данные отсутствуют	данные отсутствуют
50	792314.08	1329274.47	данные отсутствуют	данные отсутствуют
51	792287.1	1329276.16	данные отсутствуют	данные отсутствуют
52	792243.44	1329197.78	данные отсутствуют	данные отсутствуют
53	792194.54	1329108.89	данные отсутствуют	данные отсутствуют
54	792141.48	1329014.62	данные отсутствуют	данные отсутствуют
55	792106.01	1328949.97	данные отсутствуют	данные отсутствуют
56	792079.77	1328902.22	данные отсутствуют	данные отсутствуют
57	792043.82	1328840.62	данные отсутствуют	данные отсутствуют
58	792036.01	1328807.21	данные отсутствуют	данные отсутствуют
59	792021.46	1328731.31	данные отсутствуют	данные отсутствуют
60	792002.41	1328625.61	данные отсутствуют	данные отсутствуют
61	791983.84	1328531	данные отсутствуют	данные отсутствуют
62	791970.23	1328452.62	данные отсутствуют	данные отсутствуют
63	791368.61	1325244.56	данные отсутствуют	данные отсутствуют
63	791368.61	1325244.56	данные отсутствуют	данные отсутствуют

Государственный регистратор		ФГИС ЕГРН
полное наименование должности	подпись	инициалы, фамилия

М.П.

Земельный участок			
(вид объекта недвижимости)			
Лист № ____ Раздела 4.2	Всего листов раздела 4.2 : ____	Всего разделов: ____	Всего листов выписки: ____
15.09.2021 № 99/2021/417541323			
Кадастровый номер:		02:17:000000:536	

Номер точки	Координаты, м		Описание закрепления на местности	Средняя квадратическая погрешность определения координат характерных точек границы части земельного участка, м
	X	Y		
1	2	3	4	5
63	791368.61	1325244.56	данные отсутствуют	данные отсутствуют
64	791332.52	1325334.87	данные отсутствуют	данные отсутствуют
65	791332	1325332.54	данные отсутствуют	данные отсутствуют
66	791325.08	1325277.44	данные отсутствуют	данные отсутствуют
67	791324.7	1325272.29	данные отсутствуют	данные отсутствуют
68	791324.39	1325257.82	данные отсутствуют	данные отсутствуют
69	791324.38	1325256.75	данные отсутствуют	данные отсутствуют
70	791325.92	1325247	данные отсутствуют	данные отсутствуют
71	791438.92	1325177.07	данные отсутствуют	данные отсутствуют
72	791402.92	1325215.32	данные отсутствуют	данные отсутствуют
73	791286.68	1325221.32	данные отсутствуют	данные отсутствуют
74	791006.96	1325231.06	данные отсутствуют	данные отсутствуют
74	791006.96	1325231.06	данные отсутствуют	данные отсутствуют
75	790978.46	1325214.57	данные отсутствуют	данные отсутствуют
75	790978.46	1325214.57	данные отсутствуют	данные отсутствуют
76	790853.97	1325222.07	данные отсутствуют	данные отсутствуют
76	790853.97	1325222.07	данные отсутствуют	данные отсутствуют

Государственный регистратор		ФГИС ЕГРН
полное наименование должности	подпись	инициалы, фамилия

М.П.

Земельный участок			
(вид объекта недвижимости)			
Лист № ____ Раздела 4.2	Всего листов раздела 4.2 : ____	Всего разделов: ____	Всего листов выписки: ____
15.09.2021 № 99/2021/417541323			
Кадастровый номер:		02:17:000000:536	

Номер точки	Координаты, м		Описание закрепления на местности	Средняя квадратическая погрешность определения координат характерных точек границы части земельного участка, м
	X	Y		
1	2	3	4	5
77	790827.73	1325216.82	данные отсутствуют	данные отсутствуют
78	790804.48	1325240.06	данные отсутствуют	данные отсутствуют
78	790804.48	1325240.06	данные отсутствуют	данные отсутствуют
79	790377.02	1325257.31	данные отсутствуют	данные отсутствуют
79	790377.02	1325257.31	данные отсутствуют	данные отсутствуют
80	790344.77	1325216.82	данные отсутствуют	данные отсутствуют
81	790344.28	1325210.52	данные отсутствуют	данные отсутствуют
82	790413.92	1325208.33	данные отсутствуют	данные отсутствуют
83	790462.2	1325206.39	данные отсутствуют	данные отсутствуют
84	790536.61	1325202.66	данные отсутствуют	данные отсутствуют
85	790537.79	1325202.62	данные отсутствуют	данные отсутствуют
86	790607.5	1325200.78	данные отсутствуют	данные отсутствуют
87	790673.39	1325198.55	данные отсутствуют	данные отсутствуют
88	790745.17	1325195.73	данные отсутствуют	данные отсутствуют
89	790746.74	1325195.69	данные отсутствуют	данные отсутствуют
90	790805.21	1325195.23	данные отсутствуют	данные отсутствуют
91	790864.89	1325193.43	данные отсутствуют	данные отсутствуют
Государственный регистратор				ФГИС ЕГРН
полное наименование должности			подпись	инициалы, фамилия

М.П.

Раздел 4.2

Выписка из Единого государственного реестра недвижимости об объекте недвижимости
Сведения о частях земельного участка

Земельный участок			
(вид объекта недвижимости)			
Лист № ____ Раздела 4.2	Всего листов раздела 4.2 : ____	Всего разделов: ____	Всего листов выписки: ____
15.09.2021 № 99/2021/417541323			
Кадастровый номер:		02:17:000000:536	

Номер точки	Координаты, м		Описание закрепления на местности	Средняя квадратическая погрешность определения координат характерных точек границы части земельного участка, м
	X	Y		
1	2	3	4	5
92	790865.11	1325193.43	данные отсутствуют	данные отсутствуют
93	790930.98	1325191.74	данные отсутствуют	данные отсутствуют
94	790993.9	1325189.7	данные отсутствуют	данные отсутствуют
95	791063.25	1325187.31	данные отсутствуют	данные отсутствуют
96	791131.77	1325184.81	данные отсутствуют	данные отсутствуют
97	791132.19	1325184.8	данные отсутствуют	данные отсутствуют
98	791239.61	1325181.79	данные отсутствуют	данные отсутствуют
99	791239.97	1325181.78	данные отсутствуют	данные отсутствуют
100	791259.76	1325181.37	данные отсутствуют	данные отсутствуют
101	791300.62	1325180.02	данные отсутствуют	данные отсутствуют
102	791356.46	1325177.39	данные отсутствуют	данные отсутствуют
103	791438.5	1325175.98	данные отсутствуют	данные отсутствуют
104	791439.08	1325175.95	данные отсутствуют	данные отсутствуют
105	790007.87	1325273.43	данные отсутствуют	данные отсутствуют
106	790345.34	1325301.56	данные отсутствуют	данные отсутствуют
106	790345.34	1325301.56	данные отсутствуют	данные отсутствуют
106	790345.34	1325301.56	данные отсутствуют	данные отсутствуют
Государственный регистратор				ФГИС ЕГРН
полное наименование должности			подпись	инициалы, фамилия

М.П.

Земельный участок			
(вид объекта недвижимости)			
Лист № ____ Раздела 4.2	Всего листов раздела 4.2 : ____	Всего разделов: ____	Всего листов выписки: ____
15.09.2021 № 99/2021/417541323			
Кадастровый номер:		02:17:000000:536	

Номер точки	Координаты, м		Описание закрепления на местности	Средняя квадратическая погрешность определения координат характерных точек границы части земельного участка, м
	X	Y		
1	2	3	4	5
107	790514.07	1325291.06	данные отсутствуют	данные отсутствуют
107	790514.07	1325291.06	данные отсутствуют	данные отсутствуют
107	790514.07	1325291.06	данные отсутствуют	данные отсутствуют
108	790655.06	1325282.43	данные отсутствуют	данные отсутствуют
108	790655.06	1325282.43	данные отсутствуют	данные отсутствуют
109	790801.67	1325272.69	данные отсутствуют	данные отсутствуют
109	790801.67	1325272.69	данные отсутствуют	данные отсутствуют
109	790801.67	1325272.69	данные отсутствуют	данные отсутствуют
110	791018.39	1325261.44	данные отсутствуют	данные отсутствуют
110	791018.39	1325261.44	данные отсутствуют	данные отсутствуют
110	791018.39	1325261.44	данные отсутствуют	данные отсутствуют
111	791283.12	1325249.44	данные отсутствуют	данные отсутствуют
111	791283.12	1325249.44	данные отсутствуют	данные отсутствуют
112	791372.33	1325290.86	данные отсутствуют	данные отсутствуют
113	791340.87	1325292.71	данные отсутствуют	данные отсутствуют
114	791244.54	1325298.36	данные отсутствуют	данные отсутствуют
115	791244.08	1325298.38	данные отсутствуют	данные отсутствуют

Государственный регистратор		ФГИС ЕГРН
полное наименование должности	подпись	инициалы, фамилия

М.П.

Земельный участок			
(вид объекта недвижимости)			
Лист № ____ Раздела 4.2	Всего листов раздела 4.2 : ____	Всего разделов: ____	Всего листов выписки: ____
15.09.2021 № 99/2021/417541323			
Кадастровый номер:		02:17:000000:536	

Номер точки	Координаты, м		Описание закрепления на местности	Средняя квадратическая погрешность определения координат характерных точек границы части земельного участка, м
	X	Y		
1	2	3	4	5
116	791136.71	1325303.7	данные отсутствуют	данные отсутствуют
117	791136.65	1325303.7	данные отсутствуют	данные отсутствуют
118	791105.09	1325305.22	данные отсутствуют	данные отсутствуют
119	790303.23	1325329.17	данные отсутствуют	данные отсутствуют
120	790273	1325329.28	данные отсутствуют	данные отсутствуют
121	790202.18	1325332.71	данные отсутствуют	данные отсутствуют
122	790199.76	1325332.77	данные отсутствуют	данные отсутствуют
123	790199.37	1325332.77	данные отсутствуют	данные отсутствуют
124	790132.38	1325332.25	данные отсутствуют	данные отсутствуют
125	790131.67	1325332.24	данные отсутствуют	данные отсутствуют
126	790114.45	1325331.86	данные отсутствуют	данные отсутствуют
127	790111.85	1325331.73	данные отсутствуют	данные отсутствуют
128	790087.34	1325329.91	данные отсутствуют	данные отсутствуют
129	790077.59	1325328.21	данные отсутствуют	данные отсутствуют
130	790047.77	1325319.88	данные отсутствуют	данные отсутствуют
131	790045.77	1325319.27	данные отсутствуют	данные отсутствуют
132	790039.7	1325316.85	данные отсутствуют	данные отсутствуют

Государственный регистратор		ФГИС ЕГРН
полное наименование должности	подпись	инициалы, фамилия

М.П.

Земельный участок			
(вид объекта недвижимости)			
Лист № ____ Раздела 4.2	Всего листов раздела 4.2 : ____	Всего разделов: ____	Всего листов выписки: ____
15.09.2021 № 99/2021/417541323			
Кадастровый номер:		02:17:000000:536	

Номер точки	Координаты, м		Описание закрепления на местности	Средняя квадратическая погрешность определения координат характерных точек границы части земельного участка, м
	X	Y		
1	2	3	4	5
133	790009.22	1325302.32	данные отсутствуют	данные отсутствуют
134	790006.83	1325301.1	данные отсутствуют	данные отсутствуют
135	789965.14	1325278.4	данные отсутствуют	данные отсутствуют
136	789962.67	1325276.96	данные отсутствуют	данные отсутствуют
137	789911.81	1325245.38	данные отсутствуют	данные отсутствуют
138	789863.39	1325217.11	данные отсутствуют	данные отсутствуют
139	789862.82	1325216.78	данные отсутствуют	данные отсутствуют
140	789791.49	1325173.88	данные отсутствуют	данные отсутствуют
141	789725.82	1325136.34	данные отсутствуют	данные отсутствуют
142	789724.63	1325135.63	данные отсутствуют	данные отсутствуют
143	789662.83	1325097.99	данные отсутствуют	данные отсутствуют
144	789588.39	1325056.1	данные отсутствуют	данные отсутствуют
145	789586.59	1325055.04	данные отсутствуют	данные отсутствуют
146	789519.45	1325013.48	данные отсутствуют	данные отсутствуют
147	789483	1324994.19	данные отсутствуют	данные отсутствуют
148	792168.22	1324845.6	данные отсутствуют	данные отсутствуют
149	792096.89	1324840.45	данные отсутствуют	данные отсутствуют
Государственный регистратор				ФГИС ЕГРН
полное наименование должности			подпись	инициалы, фамилия

М.П.

Раздел 4.2

Выписка из Единого государственного реестра недвижимости об объекте недвижимости
Сведения о частях земельного участка

Земельный участок			
(вид объекта недвижимости)			
Лист № ____ Раздела 4.2	Всего листов раздела 4.2 : ____	Всего разделов: ____	Всего листов выписки: ____
15.09.2021 № 99/2021/417541323			
Кадастровый номер:		02:17:000000:536	

Номер точки	Координаты, м		Описание закрепления на местности	Средняя квадратическая погрешность определения координат характерных точек границы части земельного участка, м
	X	Y		
1	2	3	4	5
150	792102.14	1324836.08	данные отсутствуют	данные отсутствуют
151	792103.56	1324834.94	данные отсутствуют	данные отсутствуют
152	792144.37	1324803.45	данные отсутствуют	данные отсутствуют
153	792215.02	1324740.77	данные отсутствуют	данные отсутствуют
154	792215.98	1324739.94	данные отсутствуют	данные отсутствуют
155	792303.25	1324666.38	данные отсутствуют	данные отсутствуют
156	792304.17	1324665.62	данные отсутствуют	данные отсутствуют
157	792364.69	1324617.03	данные отсутствуют	данные отсутствуют
158	792406.9	1324581.66	данные отсутствуют	данные отсутствуют
159	792426.48	1324564.62	данные отсутствуют	данные отсутствуют
160	792427.18	1324564.02	данные отсутствуют	данные отсутствуют
161	792484.6	1324515.89	данные отсутствуют	данные отсутствуют
162	792484.98	1324515.57	данные отсутствуют	данные отсутствуют
163	792529.21	1324479.24	данные отсутствуют	данные отсутствуют
164	792534.18	1324214.17	данные отсутствуют	данные отсутствуют
165	792621.92	1324385.15	данные отсутствуют	данные отсутствуют
166	792589.25	1324418.31	данные отсутствуют	данные отсутствуют
Государственный регистратор				ФГИС ЕГРН
полное наименование должности			подпись	инициалы, фамилия

М.П.

Земельный участок			
(вид объекта недвижимости)			
Лист № ____ Раздела 4.2	Всего листов раздела 4.2 : ____	Всего разделов: ____	Всего листов выписки: ____
15.09.2021 № 99/2021/417541323			
Кадастровый номер:		02:17:000000:536	

Номер точки	Координаты, м		Описание закрепления на местности	Средняя квадратическая погрешность определения координат характерных точек границы части земельного участка, м
	X	Y		
1	2	3	4	5
167	792584.11	1324409.94	данные отсутствуют	данные отсутствуют
168	792583.58	1324409.05	данные отсутствуют	данные отсутствуют
169	792555.24	1324360.63	данные отсутствуют	данные отсутствуют
170	792554	1324358.38	данные отсутствуют	данные отсутствуют
171	792510.68	1324274.82	данные отсутствуют	данные отсутствуют
172	792507.52	1324267.26	данные отсутствуют	данные отсутствуют
173	792505.69	1324259.66	данные отсутствуют	данные отсутствуют
174	792504.37	1324251.36	данные отсутствуют	данные отсутствуют
175	792503.75	1324243.51	данные отсутствуют	данные отсутствуют
176	792503.75	1324242.91	данные отсутствуют	данные отсутствуют
177	792503.85	1324234.6	данные отсутствуют	данные отсутствуют
178	792505.12	1324224	данные отсутствуют	данные отсутствуют
179	792508.63	1324208.73	данные отсутствуют	данные отсутствуют
180	792508.66	1324208.62	данные отсутствуют	данные отсутствуют
181	792509.86	1324203.43	данные отсутствуют	данные отсутствуют
182	792511.85	1324194.32	данные отсутствуют	данные отсутствуют
183	792512.73	1324191.06	данные отсутствуют	данные отсутствуют

Государственный регистратор		ФГИС ЕГРН
полное наименование должности	подпись	инициалы, фамилия

М.П.

Земельный участок			
(вид объекта недвижимости)			
Лист № ____ Раздела 4.2	Всего листов раздела 4.2 : ____	Всего разделов: ____	Всего листов выписки: ____
15.09.2021 № 99/2021/417541323			
Кадастровый номер:		02:17:000000:536	

Номер точки	Координаты, м		Описание закрепления на местности	Средняя квадратическая погрешность определения координат характерных точек границы части земельного участка, м
	X	Y		
1	2	3	4	5
184	792038.03	1328459.26	данные отсутствуют	данные отсутствуют
185	792182	1328473.37	данные отсутствуют	данные отсутствуют
186	792241.62	1328509.36	данные отсутствуют	данные отсутствуют
187	792273.49	1328549.86	данные отсутствуют	данные отсутствуют
188	792275.35	1328555.91	данные отсутствуют	данные отсутствуют
189	792270.17	1328556.35	данные отсутствуют	данные отсутствуют
190	792253.65	1328556.17	данные отсутствуют	данные отсутствуют
191	792237.39	1328553.28	данные отсутствуют	данные отсутствуют
192	792222.83	1328548.2	данные отсутствуют	данные отсутствуют
193	792201.42	1328540.24	данные отсутствуют	данные отсутствуют
194	792182.52	1328536.81	данные отсутствуют	данные отсутствуют
195	792166.43	1328533.05	данные отсутствуют	данные отсутствуют
196	792149.58	1328526.95	данные отсутствуют	данные отсутствуют
197	792135.05	1328519.11	данные отсутствуют	данные отсутствуют
198	792122	1328508.98	данные отсутствуют	данные отсутствуют
199	792110.8	1328496.85	данные отсутствуют	данные отсутствуют
200	792101.75	1328483.03	данные отсутствуют	данные отсутствуют

Государственный регистратор		ФГИС ЕГРН
полное наименование должности	подпись	инициалы, фамилия

М.П.

Земельный участок			
(вид объекта недвижимости)			
Лист № ____ Раздела 4.2	Всего листов раздела 4.2 : ____	Всего разделов: ____	Всего листов выписки: ____
15.09.2021 № 99/2021/417541323			
Кадастровый номер:		02:17:000000:536	

Номер точки	Координаты, м		Описание закрепления на местности	Средняя квадратическая погрешность определения координат характерных точек границы части земельного участка, м
	X	Y		
1	2	3	4	5
201	792089.4	1328472.55	данные отсутствуют	данные отсутствуют
202	792072.95	1328471.04	данные отсутствуют	данные отсутствуют
203	792056.98	1328466.85	данные отсутствуют	данные отсутствуют
204	792043.84	1328461.12	данные отсутствуют	данные отсутствуют
205	789948.71	1326233.85	данные отсутствуют	данные отсутствуют
206	789876.9	1326234.83	данные отсутствуют	данные отсутствуют
207	789875.9	1326234.93	данные отсутствуют	данные отсутствуют
208	789874.94	1326235.2	данные отсутствуют	данные отсутствуют
209	789874.04	1326235.64	данные отсутствуют	данные отсутствуют
210	789873.23	1326236.22	данные отсутствуют	данные отсутствуют
211	789872.53	1326236.93	данные отсутствуют	данные отсутствуют
212	789871.97	1326237.76	данные отсутствуют	данные отсутствуют
213	789871.55	1326238.67	данные отсутствуют	данные отсутствуют
214	789871.31	1326239.64	данные отсутствуют	данные отсутствуют
215	789871.23	1326240.64	данные отсутствуют	данные отсутствуют
216	789871.33	1326241.63	данные отсутствуют	данные отсутствуют
217	789871.6	1326242.6	данные отсутствуют	данные отсутствуют
Государственный регистратор				ФГИС ЕГРН
полное наименование должности			подпись	инициалы, фамилия

М.П.

Раздел 4.2

Выписка из Единого государственного реестра недвижимости об объекте недвижимости
Сведения о частях земельного участка

Земельный участок			
(вид объекта недвижимости)			
Лист № ____ Раздела 4.2	Всего листов раздела 4.2 : ____	Всего разделов: ____	Всего листов выписки: ____
15.09.2021 № 99/2021/417541323			
Кадастровый номер:		02:17:000000:536	

Номер точки	Координаты, м		Описание закрепления на местности	Средняя квадратическая погрешность определения координат характерных точек границы части земельного участка, м
	X	Y		
1	2	3	4	5
218	789872.03	1326243.5	данные отсутствуют	данные отсутствуют
219	789872.61	1326244.31	данные отсутствуют	данные отсутствуют
220	789873.33	1326245.01	данные отсутствуют	данные отсутствуют
221	789874.15	1326245.58	данные отсутствуют	данные отсутствуют
222	789875.06	1326245.99	данные отсутствуют	данные отсутствуют
223	789876.03	1326246.24	данные отсутствуют	данные отсутствуют
224	789877.05	1326246.32	данные отсутствуют	данные отсутствуют
225	789960.02	1326245.19	данные отсутствуют	данные отсутствуют
226	789965.63	1326250.48	данные отсутствуют	данные отсутствуют
227	789975.18	1326259	данные отсутствуют	данные отсутствуют
228	789985.66	1326268.65	данные отсутствуют	данные отсутствуют
229	789998.78	1326278.68	данные отсутствуют	данные отсутствуют
230	790006.94	1326286.49	данные отсутствуют	данные отсутствуют
231	790017.83	1326298.91	данные отсутствуют	данные отсутствуют
232	790024.82	1326309.76	данные отсутствуют	данные отсутствуют
233	790030.3	1326319.61	данные отсутствуют	данные отсутствуют
234	790035.13	1326329.55	данные отсутствуют	данные отсутствуют
Государственный регистратор				ФГИС ЕГРН
полное наименование должности			подпись	инициалы, фамилия

М.П.

Земельный участок			
(вид объекта недвижимости)			
Лист № ____ Раздела 4.2	Всего листов раздела 4.2 : ____	Всего разделов: ____	Всего листов выписки: ____
15.09.2021 № 99/2021/417541323			
Кадастровый номер:		02:17:000000:536	

Номер точки	Координаты, м		Описание закрепления на местности	Средняя квадратическая погрешность определения координат характерных точек границы части земельного участка, м
	X	Y		
1	2	3	4	5
235	790046.22	1326360.27	данные отсутствуют	данные отсутствуют
236	790050.03	1326370.19	данные отсутствуют	данные отсутствуют
237	790053.67	1326381.71	данные отсутствуют	данные отсутствуют
238	790059.13	1326403.5	данные отсутствуют	данные отсутствуют
239	790072.08	1326446.41	данные отсутствуют	данные отсутствуют
240	790072.3	1326447.08	данные отсутствуют	данные отсутствуют
241	790007.12	1326443.69	данные отсутствуют	данные отсутствуют
242	790016.12	1326470.69	данные отсутствуют	данные отсутствуют
243	790080.84	1326473.11	данные отсутствуют	данные отсутствуют
244	790085.47	1326487.21	данные отсутствуют	данные отсутствуют
245	790092.7	1326502.05	данные отсутствуют	данные отсутствуют
246	790096.27	1326512.86	данные отсутствуют	данные отсутствуют
247	790102.02	1326523.6	данные отсутствуют	данные отсутствуют
248	790111.53	1326544.31	данные отсутствуют	данные отсутствуют
249	790123.51	1326571.89	данные отсутствуют	данные отсутствуют
250	790128.21	1326585.22	данные отсутствуют	данные отсутствуют
251	790135.05	1326599.99	данные отсутствуют	данные отсутствуют

Государственный регистратор		ФГИС ЕГРН
полное наименование должности	подпись	инициалы, фамилия

М.П.

Земельный участок			
(вид объекта недвижимости)			
Лист № ____ Раздела 4.2	Всего листов раздела 4.2 : ____	Всего разделов: ____	Всего листов выписки: ____
15.09.2021 № 99/2021/417541323			
Кадастровый номер:		02:17:000000:536	

Номер точки	Координаты, м		Описание закрепления на местности	Средняя квадратическая погрешность определения координат характерных точек границы части земельного участка, м
	X	Y		
1	2	3	4	5
252	790149.64	1326631.87	данные отсутствуют	данные отсутствуют
253	790154.38	1326640.69	данные отсутствуют	данные отсутствуют
254	790161.9	1326655.39	данные отсутствуют	данные отсутствуют
255	790170.65	1326677.65	данные отсутствуют	данные отсутствуют
256	790181.53	1326713.34	данные отсутствуют	данные отсутствуют
257	790188.33	1326724.45	данные отсутствуют	данные отсутствуют
258	790193.96	1326735.03	данные отсутствуют	данные отсутствуют
259	790213.04	1326783.87	данные отсутствуют	данные отсутствуют
260	790222.88	1326809.12	данные отсутствуют	данные отсутствуют
261	790237	1326833.27	данные отсутствуют	данные отсутствуют
262	790247.84	1326850.22	данные отсутствуют	данные отсутствуют
263	790264.1	1326872.45	данные отсутствуют	данные отсутствуют
264	790270.7	1326880.12	данные отсутствуют	данные отсутствуют
265	790276.66	1326888.46	данные отсутствуют	данные отсутствуют
266	790284	1326900.55	данные отсутствуют	данные отсутствуют
267	790290.49	1326915.73	данные отсутствуют	данные отсутствуют
268	790294.4	1326931.78	данные отсутствуют	данные отсутствуют

Государственный регистратор		ФГИС ЕГРН
полное наименование должности	подпись	инициалы, фамилия

М.П.

Земельный участок			
(вид объекта недвижимости)			
Лист № ____ Раздела 4.2	Всего листов раздела 4.2 : ____	Всего разделов: ____	Всего листов выписки: ____
15.09.2021 № 99/2021/417541323			
Кадастровый номер:		02:17:000000:536	

Номер точки	Координаты, м		Описание закрепления на местности	Средняя квадратическая погрешность определения координат характерных точек границы части земельного участка, м
	X	Y		
1	2	3	4	5
269	790297.6	1326941.66	данные отсутствуют	данные отсутствуют
270	790303.14	1326958.72	данные отсутствуют	данные отсутствуют
271	790312.93	1326992.97	данные отсутствуют	данные отсутствуют
272	790318.7	1327013.81	данные отсутствуют	данные отсутствуют
273	790321.78	1327030.04	данные отсутствуют	данные отсутствуют
274	790324.22	1327048.15	данные отсутствуют	данные отсутствуют
275	790330.75	1327063.32	данные отсутствуют	данные отсутствуют
276	790335.43	1327076.56	данные отсутствуют	данные отсутствуют
277	790341.26	1327087.62	данные отсутствуют	данные отсутствуют
278	790345.17	1327097.17	данные отсутствуют	данные отсутствуют
279	790349.37	1327113.14	данные отсутствуют	данные отсутствуют
280	790350.88	1327129.59	данные отсутствуют	данные отсутствуют
281	790349.66	1327146.06	данные отсутствуют	данные отсутствуют
282	790345.74	1327162.1	данные отсутствуют	данные отсутствуют
283	790340.01	1327178.44	данные отсутствуют	данные отсутствуют
284	790351.42	1327173.14	данные отсутствуют	данные отсутствуют
285	790367.18	1327168.2	данные отсутствуют	данные отсутствуют
Государственный регистратор				ФГИС ЕГРН
полное наименование должности			подпись	инициалы, фамилия

М.П.

Раздел 4.2

Выписка из Единого государственного реестра недвижимости об объекте недвижимости
Сведения о частях земельного участка

Земельный участок			
(вид объекта недвижимости)			
Лист № ____ Раздела 4.2	Всего листов раздела 4.2 : ____	Всего разделов: ____	Всего листов выписки: ____
15.09.2021 № 99/2021/417541323			
Кадастровый номер:		02:17:000000:536	

Номер точки	Координаты, м		Описание закрепления на местности	Средняя квадратическая погрешность определения координат характерных точек границы части земельного участка, м
	X	Y		
1	2	3	4	5
286	790382.33	1327165.37	данные отсутствуют	данные отсутствуют
287	790398.77	1327163.79	данные отсутствуют	данные отсутствуют
288	790415.24	1327164.93	данные отсутствуют	данные отсутствуют
289	790431.31	1327168.78	данные отсутствуют	данные отсутствуют
290	790444.86	1327174.36	данные отсутствуют	данные отсутствуют
291	790459.38	1327182.01	данные отсутствуют	данные отсутствуют
292	790472.73	1327191.74	данные отсутствуют	данные отсутствуют
293	790484.3	1327203.53	данные отсутствуют	данные отсутствуют
294	790490.72	1327211.52	данные отсутствуют	данные отсутствуют
295	790503.31	1327217.68	данные отсутствуют	данные отсутствуют
296	790517.49	1327226.13	данные отсутствуют	данные отсутствуют
297	790530.09	1327236.81	данные отсутствуют	данные отсутствуют
298	790540.76	1327249.42	данные отсутствуют	данные отсутствуют
299	790546.7	1327258.8	данные отсутствуют	данные отсутствуют
300	790554.73	1327273.91	данные отсутствуют	данные отсутствуют
301	790560.29	1327289.46	данные отсутствуют	данные отсутствуют
302	790563.04	1327304	данные отсутствуют	данные отсутствуют
Государственный регистратор				ФГИС ЕГРН
полное наименование должности			подпись	инициалы, фамилия

М.П.

Земельный участок			
(вид объекта недвижимости)			
Лист № ____ Раздела 4.2	Всего листов раздела 4.2 : ____	Всего разделов: ____	Всего листов выписки: ____
15.09.2021 № 99/2021/417541323			
Кадастровый номер:		02:17:000000:536	

Номер точки	Координаты, м		Описание закрепления на местности	Средняя квадратическая погрешность определения координат характерных точек границы части земельного участка, м
	X	Y		
1	2	3	4	5
303	790564.36	1327315.68	данные отсутствуют	данные отсутствуют
304	790509.01	1327337.23	данные отсутствуют	данные отсутствуют
305	790468.51	1327311.36	данные отсутствуют	данные отсутствуют
306	790432.14	1327265.24	данные отсутствуют	данные отсутствуют
307	790372.52	1327262.24	данные отсутствуют	данные отсутствуют
308	790315.53	1327343.98	данные отсутствуют	данные отсутствуют
309	790273.53	1327349.23	данные отсутствуют	данные отсутствуют
310	790228.54	1327302.73	данные отсутствуют	данные отсутствуют
311	790223.29	1327290.73	данные отсутствуют	данные отсутствуют
312	790297.53	1327154.25	данные отсутствуют	данные отсутствуют
313	790014.81	1326508.56	данные отсутствуют	данные отсутствуют
314	789942.81	1326322.58	данные отсутствуют	данные отсутствуют
315	789856.18	1326247.65	данные отсутствуют	данные отсутствуют
316	789856.92	1326246.73	данные отсутствуют	данные отсутствуют
317	789857.4	1326245.85	данные отсутствуют	данные отсутствуют
318	789857.72	1326244.9	данные отсутствуют	данные отсутствуют
319	789857.87	1326243.91	данные отсутствуют	данные отсутствуют

Государственный регистратор		ФГИС ЕГРН
полное наименование должности	подпись	инициалы, фамилия

М.П.

Земельный участок			
(вид объекта недвижимости)			
Лист № ____ Раздела 4.2	Всего листов раздела 4.2 : ____	Всего разделов: ____	Всего листов выписки: ____
15.09.2021 № 99/2021/417541323			
Кадастровый номер:		02:17:000000:536	

Номер точки	Координаты, м		Описание закрепления на местности	Средняя квадратическая погрешность определения координат характерных точек границы части земельного участка, м
	X	Y		
1	2	3	4	5
320	789857.84	1326242.91	данные отсутствуют	данные отсутствуют
321	789857.64	1326241.93	данные отсутствуют	данные отсутствуют
322	789857.28	1326241	данные отсутствуют	данные отсутствуют
323	789856.76	1326240.15	данные отсутствуют	данные отсутствуют
324	789856.1	1326239.4	данные отсутствуют	данные отсутствуют
325	789855.32	1326238.77	данные отсутствуют	данные отсутствуют
326	789854.44	1326238.29	данные отсутствуют	данные отсутствуют
327	789853.49	1326237.97	данные отсутствуют	данные отсутствуют
328	789852.48	1326237.82	данные отсутствуют	данные отсутствуют
329	789844.23	1326237.32	данные отсутствуют	данные отсутствуют
330	789831.83	1326226.59	данные отсутствуют	данные отсутствуют
331	789720.84	1326049.61	данные отсутствуют	данные отсутствуют
332	789749.87	1326035.09	данные отсутствуют	данные отсутствуют
333	789801.16	1326033.69	данные отсутствуют	данные отсутствуют
334	789809.52	1326047.21	данные отсутствуют	данные отсутствуют
335	789814.76	1326055.82	данные отсутствуют	данные отсутствуют
336	789824.88	1326076.7	данные отсутствуют	данные отсутствуют

Государственный регистратор		ФГИС ЕГРН
полное наименование должности	подпись	инициалы, фамилия

М.П.

Земельный участок			
(вид объекта недвижимости)			
Лист № ____ Раздела 4.2	Всего листов раздела 4.2 : ____	Всего разделов: ____	Всего листов выписки: ____
15.09.2021 № 99/2021/417541323			
Кадастровый номер:		02:17:000000:536	

Номер точки	Координаты, м		Описание закрепления на местности	Средняя квадратическая погрешность определения координат характерных точек границы части земельного участка, м
	X	Y		
1	2	3	4	5
337	789830.82	1326087.98	данные отсутствуют	данные отсутствуют
338	789844.28	1326109.67	данные отсутствуют	данные отсутствуют
339	789851.63	1326123.98	данные отсутствуют	данные отсутствуют
340	789858.53	1326144.18	данные отсутствуют	данные отсутствуют
341	789874.65	1326162.81	данные отсутствуют	данные отсутствуют
342	789890.73	1326177.28	данные отсутствуют	данные отсутствуют
343	789904.52	1326187.18	данные отсутствуют	данные отсутствуют
344	789914.49	1326195.41	данные отсутствуют	данные отсутствуют
345	789927.9	1326208.28	данные отсутствуют	данные отсутствуют
346	789936.26	1326217.77	данные отсутствуют	данные отсутствуют
347	789794.38	1326022.37	данные отсутствуют	данные отсутствуют
348	789767.27	1326023.11	данные отсутствуют	данные отсутствуют
349	789633.85	1325809.63	данные отсутствуют	данные отсутствуют
350	789458.36	1325701.64	данные отсутствуют	данные отсутствуют
351	789419.37	1325698.64	данные отсутствуют	данные отсутствуют
352	789365.37	1325722.64	данные отсутствуют	данные отсутствуют
353	789185.39	1325674.64	данные отсутствуют	данные отсутствуют
Государственный регистратор				ФГИС ЕГРН
полное наименование должности			подпись	инициалы, фамилия

М.П.

Раздел 4.2

Выписка из Единого государственного реестра недвижимости об объекте недвижимости
Сведения о частях земельного участка

Земельный участок			
(вид объекта недвижимости)			
Лист № ____ Раздела 4.2	Всего листов раздела 4.2 : ____	Всего разделов: ____	Всего листов выписки: ____
15.09.2021 № 99/2021/417541323			
Кадастровый номер:		02:17:000000:536	

Номер точки	Координаты, м		Описание закрепления на местности	Средняя квадратическая погрешность определения координат характерных точек границы части земельного участка, м
	X	Y		
1	2	3	4	5
353	789185.39	1325674.64	данные отсутствуют	данные отсутствуют
354	789059.4	1325542.66	данные отсутствуют	данные отсутствуют
354	789059.4	1325542.66	данные отсутствуют	данные отсутствуют
355	789041.4	1325521.66	данные отсутствуют	данные отсутствуют
355	789041.4	1325521.66	данные отсутствуют	данные отсутствуют
356	789051.4	1325466.68	данные отсутствуют	данные отсутствуют
357	789060.23	1325466.86	данные отсутствуют	данные отсутствуют
358	789074.09	1325467.7	данные отсутствуют	данные отсутствуют
359	789090.36	1325470.54	данные отсутствуют	данные отсутствуют
360	789105.94	1325476.02	данные отсутствуют	данные отсутствуют
361	789120.41	1325483.98	данные отсутствуют	данные отсутствуют
362	789129.7	1325490.95	данные отсутствуют	данные отсутствуют
363	789140	1325500.12	данные отсутствуют	данные отсутствуют
364	789150.68	1325512.72	данные отсутствуют	данные отсутствуют
365	789159.31	1325526.02	данные отсутствуют	данные отсутствуют
366	789169.79	1325538.62	данные отсутствуют	данные отсутствуют
367	789178.87	1325552.42	данные отсутствуют	данные отсутствуют
Государственный регистратор				ФГИС ЕГРН
полное наименование должности			подпись	инициалы, фамилия

М.П.

Земельный участок			
(вид объекта недвижимости)			
Лист № ____ Раздела 4.2	Всего листов раздела 4.2 : ____	Всего разделов: ____	Всего листов выписки: ____
15.09.2021 № 99/2021/417541323			
Кадастровый номер:		02:17:000000:536	

Номер точки	Координаты, м		Описание закрепления на местности	Средняя квадратическая погрешность определения координат характерных точек границы части земельного участка, м
	X	Y		
1	2	3	4	5
368	789186.75	1325559.86	данные отсутствуют	данные отсутствуют
369	789197.45	1325570.03	данные отсутствуют	данные отсутствуют
370	789207.68	1325583	данные отсутствуют	данные отсутствуют
371	789218.02	1325596.4	данные отсутствуют	данные отсутствуют
372	789225.73	1325608.1	данные отсутствуют	данные отсутствуют
373	789231.14	1325617.22	данные отсутствуют	данные отсутствуют
374	789269.35	1325628.64	данные отсутствуют	данные отсутствуют
375	789285.49	1325632.13	данные отсутствуют	данные отсутствуют
376	789300.8	1325636.84	данные отсутствуют	данные отсутствуют
377	789316.91	1325640.29	данные отсутствуют	данные отсутствуют
378	789327.13	1325640.9	данные отсутствуют	данные отсутствуют
379	789342.55	1325643.33	данные отсутствуют	данные отсутствуют
380	789355.93	1325643.17	данные отсутствуют	данные отсутствуют
381	789368.53	1325643.02	данные отсутствуют	данные отсутствуют
382	789380.59	1325643.68	данные отсутствуют	данные отсутствуют
383	789395.09	1325640.3	данные отсутствуют	данные отсутствуют
384	789412.76	1325637.54	данные отсутствуют	данные отсутствуют

Государственный регистратор		ФГИС ЕГРН
полное наименование должности	подпись	инициалы, фамилия

М.П.

Земельный участок			
(вид объекта недвижимости)			
Лист № ____ Раздела 4.2	Всего листов раздела 4.2 : ____	Всего разделов: ____	Всего листов выписки: ____
15.09.2021 № 99/2021/417541323			
Кадастровый номер:		02:17:000000:536	

Номер точки	Координаты, м		Описание закрепления на местности	Средняя квадратическая погрешность определения координат характерных точек границы части земельного участка, м
	X	Y		
1	2	3	4	5
385	789422.95	1325636.48	данные отсутствуют	данные отсутствуют
386	789444.83	1325636.32	данные отсутствуют	данные отсутствуют
387	789459.6	1325637.4	данные отсутствуют	данные отсутствуют
388	789486.1	1325643.07	данные отсутствуют	данные отсутствуют
389	789497.67	1325646.42	данные отсутствуют	данные отсутствуют
390	789509.85	1325650.75	данные отсутствуют	данные отсутствуют
391	789524.9	1325657.55	данные отсутствуют	данные отсутствуют
392	789535.54	1325663.46	данные отсутствуют	данные отсутствуют
393	789552.3	1325667.7	данные отсутствуют	данные отсутствуют
394	789567.9	1325673.12	данные отсутствуют	данные отсутствуют
395	789582.4	1325681.03	данные отсутствуют	данные отсутствуют
396	789595.4	1325691.22	данные отсутствуют	данные отсутствуют
397	789604.03	1325700.29	данные отсутствуют	данные отсутствуют
398	789611.06	1325708.67	данные отсутствуют	данные отсутствуют
399	789620.6	1325722.16	данные отсутствуют	данные отсутствуют
400	789627.09	1325734.48	данные отсутствуют	данные отсутствуют
401	789641.22	1325751.54	данные отсутствуют	данные отсутствуют

Государственный регистратор		ФГИС ЕГРН
полное наименование должности	подпись	инициалы, фамилия

М.П.

Земельный участок			
(вид объекта недвижимости)			
Лист № ____ Раздела 4.2	Всего листов раздела 4.2 : ____	Всего разделов: ____	Всего листов выписки: ____
15.09.2021 № 99/2021/417541323			
Кадастровый номер:		02:17:000000:536	

Номер точки	Координаты, м		Описание закрепления на местности	Средняя квадратическая погрешность определения координат характерных точек границы части земельного участка, м
	X	Y		
1	2	3	4	5
402	789649.47	1325763.14	данные отсутствуют	данные отсутствуют
403	789656.81	1325776.82	данные отсутствуют	данные отсутствуют
404	789665.52	1325785.09	данные отсутствуют	данные отсутствуют
405	789673.44	1325793.3	данные отсутствуют	данные отсутствуют
406	789680.84	1325801.99	данные отсутствуют	данные отсутствуют
407	789687.93	1325811.74	данные отсутствуют	данные отсутствуют
408	789693.5	1325821.28	данные отсутствуют	данные отсутствуют
409	789665.15	1325823.47	данные отсутствуют	данные отсутствуют
410	789664.16	1325823.63	данные отсутствуют	данные отсутствуют
411	789663.22	1325823.96	данные отсутствуют	данные отсутствуют
412	789662.35	1325824.45	данные отсутствуют	данные отсутствуют
413	789661.57	1325825.09	данные отсутствуют	данные отсутствуют
414	789660.92	1325825.85	данные отсутствуют	данные отсутствуют
415	789660.41	1325826.71	данные отсутствуют	данные отсутствуют
416	789660.06	1325827.64	данные отсутствуют	данные отсутствуют
417	789659.87	1325828.62	данные отсутствуют	данные отсутствуют
418	789659.86	1325829.62	данные отсутствуют	данные отсутствуют
Государственный регистратор				ФГИС ЕГРН
полное наименование должности			подпись	инициалы, фамилия

М.П.

Раздел 4.2

Выписка из Единого государственного реестра недвижимости об объекте недвижимости
Сведения о частях земельного участка

Земельный участок			
(вид объекта недвижимости)			
Лист № ____ Раздела 4.2	Всего листов раздела 4.2 : ____	Всего разделов: ____	Всего листов выписки: ____
15.09.2021 № 99/2021/417541323			
Кадастровый номер:		02:17:000000:536	

Номер точки	Координаты, м		Описание закрепления на местности	Средняя квадратическая погрешность определения координат характерных точек границы части земельного участка, м
	X	Y		
1	2	3	4	5
419	789660.02	1325830.61	данные отсутствуют	данные отсутствуют
420	789660.35	1325831.55	данные отсутствуют	данные отсутствуют
421	789660.84	1325832.43	данные отсутствуют	данные отсутствуют
422	789661.47	1325833.2	данные отсутствуют	данные отсутствуют
423	789662.23	1325833.86	данные отсутствуют	данные отсутствуют
424	789663.09	1325834.37	данные отсутствуют	данные отсутствуют
425	789664.02	1325834.72	данные отсутствуют	данные отсутствуют
426	789665.01	1325834.91	данные отсутствуют	данные отсутствуют
427	789666.03	1325834.92	данные отсутствуют	данные отсутствуют
428	789698.68	1325832.4	данные отсутствуют	данные отсутствуют
429	789702.11	1325841.45	данные отсутствуют	данные отсутствуют
430	789709.47	1325861.95	данные отсутствуют	данные отсутствуют
431	789720.45	1325878.13	данные отсутствуют	данные отсутствуют
432	789728.91	1325892.32	данные отсутствуют	данные отсутствуют
433	789735.16	1325906.8	данные отсутствуют	данные отсутствуют
434	789738.84	1325917.16	данные отсутствуют	данные отсутствуют
435	789757.95	1325950.22	данные отсутствуют	данные отсутствуют
Государственный регистратор				ФГИС ЕГРН
полное наименование должности			подпись	инициалы, фамилия

М.П.

Земельный участок			
(вид объекта недвижимости)			
Лист № ____ Раздела 4.2	Всего листов раздела 4.2 : ____	Всего разделов: ____	Всего листов выписки: ____
15.09.2021 № 99/2021/417541323			
Кадастровый номер:		02:17:000000:536	

Номер точки	Координаты, м		Описание закрепления на местности	Средняя квадратическая погрешность определения координат характерных точек границы части земельного участка, м
	X	Y		
1	2	3	4	5
436	789766.16	1325964.55	данные отсутствуют	данные отсутствуют
437	789771.42	1325975.14	данные отсутствуют	данные отсутствуют
438	789780.55	1325988.9	данные отсутствуют	данные отсутствуют
439	789786.33	1326001.36	данные отсутствуют	данные отсутствуют
440	793353.1	1327338.54	данные отсутствуют	данные отсутствуют
441	793375.24	1327384.91	данные отсутствуют	данные отсутствуют
442	793373.21	1327387.9	данные отсутствуют	данные отсутствуют
443	793364.02	1327397.83	данные отсутствуют	данные отсутствуют
444	793342.83	1327417.81	данные отсутствуют	данные отсутствуют
445	793329.15	1327429.13	данные отсутствуют	данные отсутствуют
446	793319.87	1327442.75	данные отсутствуют	данные отсутствуют
447	793308.79	1327455	данные отсутствуют	данные отсутствуют
448	793295.84	1327465.26	данные отсутствуют	данные отсутствуют
449	793278.75	1327474.94	данные отсутствуют	данные отсутствуют
450	793266.06	1327480.94	данные отсутствуют	данные отсутствуют
451	793247.98	1327488.69	данные отсутствуют	данные отсутствуют
452	793230.94	1327496.8	данные отсутствуют	данные отсутствуют

Государственный регистратор		ФГИС ЕГРН
полное наименование должности	подпись	инициалы, фамилия

М.П.

Земельный участок			
(вид объекта недвижимости)			
Лист № ____ Раздела 4.2	Всего листов раздела 4.2 : ____	Всего разделов: ____	Всего листов выписки: ____
15.09.2021 № 99/2021/417541323			
Кадастровый номер:		02:17:000000:536	

Номер точки	Координаты, м		Описание закрепления на местности	Средняя квадратическая погрешность определения координат характерных точек границы части земельного участка, м
	X	Y		
1	2	3	4	5
453	793219.8	1327501.46	данные отсутствуют	данные отсутствуют
454	793212.76	1327509.11	данные отсутствуют	данные отсутствуют
455	793200.39	1327520.04	данные отсутствуют	данные отсутствуют
456	793187.7	1327528.6	данные отсутствуют	данные отсутствуют
457	793184.97	1327531.07	данные отсутствуют	данные отсутствуют
458	793182.3	1327465.65	данные отсутствуют	данные отсутствуют
459	793171.05	1327452.15	данные отсутствуют	данные отсутствуют
460	793204.8	1327412.41	данные отсутствуют	данные отсутствуют
461	793273.04	1327376.41	данные отсутствуют	данные отсутствуют
462	793309.04	1327335.92	данные отсутствуют	данные отсутствуют
463	793346.54	1327319.42	данные отсутствуют	данные отсутствуют
464	792998.58	1327615.47	данные отсутствуют	данные отсутствуют
465	792960.89	1327578.52	данные отсутствуют	данные отсутствуют
466	792921.89	1327590.52	данные отсутствуют	данные отсутствуют
467	792955.48	1327623.73	данные отсутствуют	данные отсутствуют
468	792943.53	1327627.07	данные отсутствуют	данные отсутствуют
469	792935.8	1327635.94	данные отсутствуют	данные отсутствуют

Государственный регистратор		ФГИС ЕГРН
полное наименование должности	подпись	инициалы, фамилия

М.П.

Земельный участок			
(вид объекта недвижимости)			
Лист № ____ Раздела 4.2	Всего листов раздела 4.2 : ____	Всего разделов: ____	Всего листов выписки: ____
15.09.2021 № 99/2021/417541323			
Кадастровый номер:		02:17:000000:536	

Номер точки	Координаты, м		Описание закрепления на местности	Средняя квадратическая погрешность определения координат характерных точек границы части земельного участка, м
	X	Y		
1	2	3	4	5
470	792925.11	1327645.87	данные отсутствуют	данные отсутствуют
471	792912.35	1327655.7	данные отсутствуют	данные отсутствуют
472	792899.21	1327663.16	данные отсутствуют	данные отсутствуют
473	792888.01	1327676.64	данные отсутствуют	данные отсутствуют
474	792879.31	1327684.5	данные отсутствуют	данные отсутствуют
475	792871.54	1327694.6	данные отсутствуют	данные отсутствуют
476	792859.76	1327706.18	данные отсутствуют	данные отсутствуют
477	792844.5	1327717.82	данные отсутствуют	данные отсутствуют
478	792832.76	1327729.44	данные отсутствуют	данные отсутствуют
479	792817.85	1327741.26	данные отсутствуют	данные отсутствуют
480	792805.62	1327752.36	данные отсутствуют	данные отсутствуют
481	792791.73	1327761.29	данные отсутствуют	данные отсутствуют
482	792774.24	1327769.62	данные отсутствуют	данные отсутствуют
483	792762.87	1327776.63	данные отсутствуют	данные отсутствуют
484	792753.95	1327781.45	данные отсутствуют	данные отсутствуют
485	792755.6	1327775.37	данные отсутствуют	данные отсутствуют
486	792728.6	1327754.37	данные отсутствуют	данные отсутствуют
Государственный регистратор				ФГИС ЕГРН
полное наименование должности			подпись	инициалы, фамилия

М.П.

Раздел 4.2

Выписка из Единого государственного реестра недвижимости об объекте недвижимости
Сведения о частях земельного участка

Земельный участок			
(вид объекта недвижимости)			
Лист № ____ Раздела 4.2	Всего листов раздела 4.2 : ____	Всего разделов: ____	Всего листов выписки: ____
15.09.2021 № 99/2021/417541323			
Кадастровый номер:		02:17:000000:536	

Номер точки	Координаты, м		Описание закрепления на местности	Средняя квадратическая погрешность определения координат характерных точек границы части земельного участка, м
	X	Y		
1	2	3	4	5
487	792901.08	1327584.14	данные отсутствуют	данные отсутствуют
488	792934.08	1327564.64	данные отсутствуют	данные отсутствуют
489	792998.57	1327565.39	данные отсутствуют	данные отсутствуют
490	793030.01	1327600.38	данные отсутствуют	данные отсутствуют
491	793023.23	1327602.65	данные отсутствуют	данные отсутствуют
492	793008.24	1327611.52	данные отсутствуют	данные отсутствуют
493	792703.77	1327860.09	данные отсутствуют	данные отсутствуют
494	792702.35	1327857.86	данные отсутствуют	данные отсутствуют
495	792705.9	1327855.76	данные отсутствуют	данные отсутствуют
496	792705.23	1327857.55	данные отсутствуют	данные отсутствуют
497	789249.48	1325691.73	данные отсутствуют	данные отсутствуют
498	789053.4	1325455.67	данные отсутствуют	данные отсутствуют
499	788972.41	1325290.68	данные отсутствуют	данные отсутствуют
499	788972.41	1325290.68	данные отсутствуют	данные отсутствуют
500	789050.59	1325224.31	данные отсутствуют	данные отсутствуют
500	789050.59	1325224.31	данные отсутствуют	данные отсутствуют
501	789084.55	1325156.1	данные отсутствуют	данные отсутствуют
Государственный регистратор				ФГИС ЕГРН
полное наименование должности			подпись	инициалы, фамилия

М.П.

Земельный участок			
(вид объекта недвижимости)			
Лист № ____ Раздела 4.2	Всего листов раздела 4.2 : ____	Всего разделов: ____	Всего листов выписки: ____
15.09.2021 № 99/2021/417541323			
Кадастровый номер:		02:17:000000:536	

Номер точки	Координаты, м		Описание закрепления на местности	Средняя квадратическая погрешность определения координат характерных точек границы части земельного участка, м
	X	Y		
1	2	3	4	5
502	789097.76	1325169.8	данные отсутствуют	данные отсутствуют
503	789110.87	1325185.07	данные отсутствуют	данные отсутствуют
504	789124.82	1325202.84	данные отсутствуют	данные отсутствуют
505	789142.73	1325229.28	данные отсутствуют	данные отсутствуют
506	789153.9	1325247.09	данные отсутствуют	данные отсутствуют
507	789170.92	1325266.62	данные отсутствуют	данные отсутствуют
508	789187.14	1325287.96	данные отсутствуют	данные отсутствуют
509	789207.23	1325322.49	данные отсутствуют	данные отсутствуют
510	789221.09	1325352.47	данные отсутствуют	данные отсутствуют
511	789232	1325389.89	данные отсутствуют	данные отсутствуют
512	789237.99	1325422.37	данные отсутствуют	данные отсутствуют
513	789238.8	1325450.8	данные отсутствуют	данные отсутствуют
514	789237.24	1325480.15	данные отсутствуют	данные отсутствуют
515	789239.75	1325515.25	данные отсутствуют	данные отсутствуют
516	789249.14	1325546.92	данные отсутствуют	данные отсутствуют
517	789252.98	1325568.36	данные отсутствуют	данные отсутствуют
518	789255.67	1325592.02	данные отсутствуют	данные отсутствуют

Государственный регистратор		ФГИС ЕГРН
полное наименование должности	подпись	инициалы, фамилия

М.П.

Земельный участок			
(вид объекта недвижимости)			
Лист № ____ Раздела 4.2	Всего листов раздела 4.2 : ____	Всего разделов: ____	Всего листов выписки: ____
15.09.2021 № 99/2021/417541323			
Кадастровый номер:		02:17:000000:536	

Номер точки	Координаты, м		Описание закрепления на местности	Средняя квадратическая погрешность определения координат характерных точек границы части земельного участка, м
	X	Y		
1	2	3	4	5
519	789256.98	1325620.65	данные отсутствуют	данные отсутствуют
520	789253.95	1325665.56	данные отсутствуют	данные отсутствуют
521	790406.18	1325245.47	данные отсутствуют	данные отсутствуют
522	790423.08	1325247.09	данные отсутствуют	данные отсутствуют
523	790443.72	1325244.6	данные отсутствуют	данные отсутствуют
524	790494.04	1325238.57	данные отсутствуют	данные отсутствуют
525	790554.69	1325236.8	данные отсутствуют	данные отсутствуют
526	790594.09	1325236.26	данные отсутствуют	данные отсутствуют
527	790617.38	1325235.79	данные отсутствуют	данные отсутствуют
528	790660.77	1325232.76	данные отсутствуют	данные отсутствуют
529	790692.84	1325232.52	данные отсутствуют	данные отсутствуют
530	790706.18	1325230.24	данные отсутствуют	данные отсутствуют
531	790725.92	1325227.54	данные отсутствуют	данные отсутствуют
532	790736.43	1325226.7	данные отсутствуют	данные отсутствуют
533	790754.28	1325226.22	данные отсутствуют	данные отсутствуют
534	790769.5	1325225.02	данные отсутствуют	данные отсутствуют
535	790800.71	1325221.05	данные отсутствуют	данные отсутствуют

Государственный регистратор		ФГИС ЕГРН
полное наименование должности	подпись	инициалы, фамилия

М.П.

Земельный участок			
(вид объекта недвижимости)			
Лист № ____ Раздела 4.2	Всего листов раздела 4.2 : ____	Всего разделов: ____	Всего листов выписки: ____
15.09.2021 № 99/2021/417541323			
Кадастровый номер:		02:17:000000:536	

Номер точки	Координаты, м		Описание закрепления на местности	Средняя квадратическая погрешность определения координат характерных точек границы части земельного участка, м
	X	Y		
1	2	3	4	5
536	790824.31	1325220.24	данные отсутствуют	данные отсутствуют
537	790368.65	1325246.8	данные отсутствуют	данные отсутствуют
538	790395.97	1325245.44	данные отсутствуют	данные отсутствуют
539	790923.58	1325213.85	данные отсутствуют	данные отсутствуют
540	790954.81	1325212.38	данные отсутствуют	данные отсутствуют
541	790976.9	1325210.87	данные отсутствуют	данные отсутствуют
542	791001.44	1325210.13	данные отсутствуют	данные отсутствуют
543	791011.56	1325210.38	данные отсутствуют	данные отсутствуют
544	791040.01	1325212.51	данные отсутствуют	данные отсутствуют
545	791065.85	1325214.43	данные отсутствуют	данные отсутствуют
546	791095.44	1325214.91	данные отсутствуют	данные отсутствуют
547	791131.14	1325216.02	данные отсутствуют	данные отсутствуют
548	791144.13	1325217.28	данные отсутствуют	данные отсутствуют
549	791176.73	1325222.61	данные отсутствуют	данные отсутствуют
550	791189.86	1325224.69	данные отсутствуют	данные отсутствуют
551	790841.78	1325219.63	данные отсутствуют	данные отсутствуют
552	790881.53	1325218.26	данные отсутствуют	данные отсутствуют
Государственный регистратор				ФГИС ЕГРН
полное наименование должности			подпись	инициалы, фамилия

М.П.

Раздел 4.2

Выписка из Единого государственного реестра недвижимости об объекте недвижимости
Сведения о частях земельного участка

Земельный участок			
(вид объекта недвижимости)			
Лист № ____ Раздела 4.2	Всего листов раздела 4.2 : ____	Всего разделов: ____	Всего листов выписки: ____
15.09.2021 № 99/2021/417541323			
Кадастровый номер:		02:17:000000:536	

Номер точки	Координаты, м		Описание закрепления на местности	Средняя квадратическая погрешность определения координат характерных точек границы части земельного участка, м
	X	Y		
1	2	3	4	5
553	789139.83	1325045.08	данные отсутствуют	данные отсутствуют
553	789139.83	1325045.08	данные отсутствуют	данные отсутствуют
554	789238.82	1324948.34	данные отсутствуют	данные отсутствуют
554	789238.82	1324948.34	данные отсутствуют	данные отсутствуют
555	789304.07	1324923.59	данные отсутствуют	данные отсутствуют
555	789304.07	1324923.59	данные отсутствуют	данные отсутствуют
556	789403.06	1324992.59	данные отсутствуют	данные отсутствуют
556	789403.06	1324992.59	данные отсутствуют	данные отсутствуют
557	789475.8	1325103.58	данные отсутствуют	данные отсутствуют
557	789475.8	1325103.58	данные отсутствуют	данные отсутствуют
558	789505.05	1325231.81	данные отсутствуют	данные отсутствуют
558	789505.05	1325231.81	данные отсутствуют	данные отсутствуют
559	789509.55	1325368.3	данные отсутствуют	данные отсутствуют
559	789509.55	1325368.3	данные отсутствуют	данные отсутствуют
560	789476.55	1325538.53	данные отсутствуют	данные отсутствуют
561	789541.79	1325633.02	данные отсутствуют	данные отсутствуют
562	789608.54	1325674.27	данные отсутствуют	данные отсутствуют
Государственный регистратор				ФГИС ЕГРН
полное наименование должности			подпись	инициалы, фамилия

М.П.

Земельный участок			
(вид объекта недвижимости)			
Лист № ____ Раздела 4.2	Всего листов раздела 4.2 : ____	Всего разделов: ____	Всего листов выписки: ____
15.09.2021 № 99/2021/417541323			
Кадастровый номер:		02:17:000000:536	

Номер точки	Координаты, м		Описание закрепления на местности	Средняя квадратическая погрешность определения координат характерных точек границы части земельного участка, м
	X	Y		
1	2	3	4	5
562	789608.54	1325674.27	данные отсутствуют	данные отсутствуют
563	789724.02	1325712.52	данные отсутствуют	данные отсутствуют
563	789724.02	1325712.52	данные отсутствуют	данные отсутствуют
564	789839.51	1325710.27	данные отсутствуют	данные отсутствуют
564	789839.51	1325710.27	данные отсутствуют	данные отсутствуют
565	789954.25	1325654.77	данные отсутствуют	данные отсутствуют
565	789954.25	1325654.77	данные отсутствуют	данные отсутствуют
566	790054.74	1325549.03	данные отсутствуют	данные отсутствуют
566	790054.74	1325549.03	данные отсутствуют	данные отсутствуют
567	790166.48	1325452.29	данные отсутствуют	данные отсутствуют
567	790166.48	1325452.29	данные отсутствуют	данные отсутствуют
568	790213.73	1325419.3	данные отсутствуют	данные отсутствуют
568	790213.73	1325419.3	данные отсутствуют	данные отсутствуют
569	790332.96	1325381.05	данные отсутствуют	данные отсутствуют
569	790332.96	1325381.05	данные отсутствуют	данные отсутствуют
570	790442.45	1325387.05	данные отсутствуют	данные отсутствуют
570	790442.45	1325387.05	данные отсутствуют	данные отсутствуют

Государственный регистратор		ФГИС ЕГРН
полное наименование должности	подпись	инициалы, фамилия

М.П.

Земельный участок			
(вид объекта недвижимости)			
Лист № ____ Раздела 4.2	Всего листов раздела 4.2 : ____	Всего разделов: ____	Всего листов выписки: ____
15.09.2021 № 99/2021/417541323			
Кадастровый номер:		02:17:000000:536	

Номер точки	Координаты, м		Описание закрепления на местности	Средняя квадратическая погрешность определения координат характерных точек границы части земельного участка, м
	X	Y		
1	2	3	4	5
571	790500.2	1325370.55	данные отсутствуют	данные отсутствуют
571	790500.2	1325370.55	данные отсутствуют	данные отсутствуют
572	790659.18	1325360.8	данные отсутствуют	данные отсутствуют
572	790659.18	1325360.8	данные отсутствуют	данные отсутствуют
573	790737.92	1325394.55	данные отсутствуют	данные отсутствуют
574	790752.92	1325426.79	данные отсутствуют	данные отсутствуют
575	790752.82	1325430.29	данные отсутствуют	данные отсутствуют
576	790747.51	1325430.46	данные отсутствуют	данные отсутствуют
577	790718.67	1325435.06	данные отсутствуют	данные отсутствуют
578	790707.52	1325436.33	данные отсутствуют	данные отсутствуют
579	790671.46	1325436.51	данные отсутствуют	данные отсутствуют
580	790629.06	1325439.47	данные отсутствуют	данные отсутствуют
581	790597.87	1325440.22	данные отсутствуют	данные отсутствуют
582	790558.63	1325440.77	данные отсутствуют	данные отсутствуют
583	790513.3	1325441.72	данные отсутствуют	данные отсутствуют
584	790469.74	1325446.93	данные отсутствуют	данные отсутствуют
585	790450.05	1325449.52	данные отсутствуют	данные отсутствуют

Государственный регистратор		ФГИС ЕГРН
полное наименование должности	подпись	инициалы, фамилия

М.П.

Земельный участок			
(вид объекта недвижимости)			
Лист № ____ Раздела 4.2	Всего листов раздела 4.2 : ____	Всего разделов: ____	Всего листов выписки: ____
15.09.2021 № 99/2021/417541323			
Кадастровый номер:		02:17:000000:536	

Номер точки	Координаты, м		Описание закрепления на местности	Средняя квадратическая погрешность определения координат характерных точек границы части земельного участка, м
	X	Y		
1	2	3	4	5
586	790428.33	1325451.21	данные отсутствуют	данные отсутствуют
587	790416.83	1325451.34	данные отсутствуют	данные отсутствуют
588	790398.21	1325449.58	данные отсутствуют	данные отсутствуют
589	790373.45	1325450.8	данные отсутствуют	данные отсутствуют
590	790347.05	1325450.91	данные отсутствуют	данные отсутствуют
591	790325.32	1325451.81	данные отсутствуют	данные отсутствуют
592	790297.82	1325454.2	данные отсутствуют	данные отсутствуют
593	790287.96	1325458.66	данные отсутствуют	данные отсутствуют
594	790273.02	1325466.69	данные отсутствуют	данные отсутствуют
595	790252.35	1325480.75	данные отсутствуют	данные отсутствуют
596	790227.65	1325496.29	данные отсутствуют	данные отсутствуют
597	790208.25	1325514.52	данные отсутствуют	данные отсутствуют
598	790197.9	1325523.02	данные отсутствуют	данные отсутствуют
599	790160.32	1325549.87	данные отсутствуют	данные отсутствуют
600	790137.86	1325565.41	данные отсутствуют	данные отсутствуют
601	790106.89	1325597.25	данные отсутствуют	данные отсутствуют
602	790082.51	1325619.28	данные отсутствуют	данные отсутствуют
Государственный регистратор				ФГИС ЕГРН
полное наименование должности			подпись	инициалы, фамилия

М.П.

Раздел 4.2

Выписка из Единого государственного реестра недвижимости об объекте недвижимости
Сведения о частях земельного участка

Земельный участок			
(вид объекта недвижимости)			
Лист № ____ Раздела 4.2	Всего листов раздела 4.2 : ____	Всего разделов: ____	Всего листов выписки: ____
15.09.2021 № 99/2021/417541323			
Кадастровый номер:		02:17:000000:536	

Номер точки	Координаты, м		Описание закрепления на местности	Средняя квадратическая погрешность определения координат характерных точек границы части земельного участка, м
	X	Y		
1	2	3	4	5
603	790061.86	1325637.81	данные отсутствуют	данные отсутствуют
604	790043.53	1325653.02	данные отсутствуют	данные отсутствуют
605	790015.99	1325679.58	данные отсутствуют	данные отсутствуют
606	790005.82	1325688.17	данные отсутствуют	данные отсутствуют
607	789971.35	1325710.42	данные отсутствуют	данные отсутствуют
608	789943.74	1325728.66	данные отсутствуют	данные отсутствуют
609	789932.72	1325734.98	данные отсутствуют	данные отсутствуют
610	789886.64	1325754.29	данные отсутствуют	данные отсутствуют
611	789854.69	1325767.6	данные отсутствуют	данные отсутствуют
612	789842.34	1325771.82	данные отсутствуют	данные отсутствуют
613	789806.25	1325779.31	данные отсутствуют	данные отсутствуют
614	789795.3	1325780.89	данные отсутствуют	данные отсутствуют
615	789772.37	1325781.79	данные отсутствуют	данные отсутствуют
616	789755.88	1325780.97	данные отсутствуют	данные отсутствуют
617	789744.55	1325778.78	данные отсутствуют	данные отсутствуют
618	789712.08	1325773.59	данные отсутствуют	данные отсутствуют
619	789696.77	1325770.45	данные отсутствуют	данные отсутствуют
Государственный регистратор				ФГИС ЕГРН
полное наименование должности			подпись	инициалы, фамилия

М.П.

Земельный участок			
(вид объекта недвижимости)			
Лист № ____ Раздела 4.2	Всего листов раздела 4.2 : ____	Всего разделов: ____	Всего листов выписки: ____
15.09.2021 № 99/2021/417541323			
Кадастровый номер:		02:17:000000:536	

Номер точки	Координаты, м		Описание закрепления на местности	Средняя квадратическая погрешность определения координат характерных точек границы части земельного участка, м
	X	Y		
1	2	3	4	5
620	789656.33	1325755.59	данные отсутствуют	данные отсутствуют
621	789602.49	1325731.22	данные отсутствуют	данные отсутствуют
622	789590.24	1325724.54	данные отсутствуют	данные отсутствуют
623	789557.98	1325700.88	данные отсутствуют	данные отсутствуют
624	789549.5	1325693.84	данные отсутствуют	данные отсутствуют
625	789528.92	1325672.68	данные отсутствуют	данные отсутствуют
626	789511.07	1325652.38	данные отсутствуют	данные отсутствуют
627	789503.52	1325643.08	данные отсутствуют	данные отсутствуют
628	789489.24	1325631.76	данные отсутствуют	данные отсутствуют
629	789477.77	1325619.89	данные отсутствуют	данные отсутствуют
630	789469.12	1325607.54	данные отсутствуют	данные отсутствуют
631	789458.16	1325589.05	данные отсутствуют	данные отсутствуют
632	789450.95	1325574.19	данные отсутствуют	данные отсутствуют
633	789447.59	1325563.88	данные отсутствуют	данные отсутствуют
634	789441.26	1325540.17	данные отсутствуют	данные отсутствуют
635	789438.33	1325523.91	данные отсутствуют	данные отсутствуют
636	789437.89	1325512.69	данные отсутствуют	данные отсутствуют

Государственный регистратор		ФГИС ЕГРН
полное наименование должности	подпись	инициалы, фамилия

М.П.

Земельный участок			
(вид объекта недвижимости)			
Лист № ____ Раздела 4.2	Всего листов раздела 4.2 : ____	Всего разделов: ____	Всего листов выписки: ____
15.09.2021 № 99/2021/417541323			
Кадастровый номер:		02:17:000000:536	

Номер точки	Координаты, м		Описание закрепления на местности	Средняя квадратическая погрешность определения координат характерных точек границы части земельного участка, м
	X	Y		
1	2	3	4	5
637	789438.35	1325485.18	данные отсутствуют	данные отсутствуют
638	789440.79	1325443.58	данные отсутствуют	данные отсутствуют
639	789441.94	1325427.52	данные отсутствуют	данные отсутствуют
640	789448.17	1325384.71	данные отсутствуют	данные отсутствуют
641	789452.37	1325364.33	данные отсутствуют	данные отсутствуют
642	789453.02	1325351.67	данные отсутствуют	данные отсутствуют
643	789449.69	1325329.13	данные отсутствуют	данные отсутствуют
644	789446.07	1325298.17	данные отсутствуют	данные отсутствуют
645	789442.82	1325258.74	данные отсутствуют	данные отсутствуют
646	789439.09	1325234.09	данные отсутствуют	данные отсутствуют
647	789430.45	1325205.18	данные отсутствуют	данные отсутствуют
648	789423.61	1325179.64	данные отсутствуют	данные отсутствуют
649	789413.87	1325146.87	данные отсутствуют	данные отсутствуют
650	789411.46	1325136.93	данные отсутствуют	данные отсутствуют
651	789406.4	1325110.14	данные отсутствуют	данные отсутствуют
652	789402.58	1325100.86	данные отсутствуют	данные отсутствуют
653	789393.49	1325086.54	данные отсутствуют	данные отсутствуют

Государственный регистратор		ФГИС ЕГРН
полное наименование должности	подпись	инициалы, фамилия

М.П.

Земельный участок			
(вид объекта недвижимости)			
Лист № ____ Раздела 4.2	Всего листов раздела 4.2 : ____	Всего разделов: ____	Всего листов выписки: ____
15.09.2021 № 99/2021/417541323			
Кадастровый номер:		02:17:000000:536	

Номер точки	Координаты, м		Описание закрепления на местности	Средняя квадратическая погрешность определения координат характерных точек границы части земельного участка, м
	X	Y		
1	2	3	4	5
654	789380.5	1325065.29	данные отсутствуют	данные отсутствуют
655	789370.16	1325054.32	данные отсутствуют	данные отсутствуют
656	789352.21	1325034.56	данные отсутствуют	данные отсутствуют
657	789334.65	1325019.39	данные отсутствуют	данные отсутствуют
658	789307.13	1324997.11	данные отсутствуют	данные отсутствуют
659	789278.93	1325007.46	данные отсутствуют	данные отсутствуют
660	789256.22	1325019.96	данные отсутствуют	данные отсутствуют
661	789243.02	1325029.28	данные отсутствуют	данные отсутствуют
662	789219.74	1325043.05	данные отсутствуют	данные отсутствуют
663	789208.44	1325051.25	данные отсутствуют	данные отсутствуют
664	789192.03	1325066.84	данные отсутствуют	данные отсутствуют
665	789178.15	1325079.63	данные отсутствуют	данные отсутствуют
666	789172.03	1325094.03	данные отсутствуют	данные отсутствуют
667	789164.01	1325108.47	данные отсутствуют	данные отсутствуют
668	789153.72	1325121.39	данные отсутствуют	данные отсутствуют
669	789149.01	1325130.82	данные отсутствуют	данные отсутствуют
670	789149.06	1325147.33	данные отсутствуют	данные отсутствуют
Государственный регистратор				ФГИС ЕГРН
полное наименование должности			подпись	инициалы, фамилия

М.П.

Раздел 4.2

Выписка из Единого государственного реестра недвижимости об объекте недвижимости
Сведения о частях земельного участка

Земельный участок			
(вид объекта недвижимости)			
Лист № ____ Раздела 4.2	Всего листов раздела 4.2 : ____	Всего разделов: ____	Всего листов выписки: ____
15.09.2021 № 99/2021/417541323			
Кадастровый номер:		02:17:000000:536	

Номер точки	Координаты, м		Описание закрепления на местности	Средняя квадратическая погрешность определения координат характерных точек границы части земельного участка, м
	X	Y		
1	2	3	4	5
671	789146.92	1325161.42	данные отсутствуют	данные отсутствуют
672	789142.77	1325179.81	данные отсутствуют	данные отсутствуют
673	789137.82	1325195.57	данные отсутствуют	данные отсутствуют
674	789131.38	1325208.56	данные отсутствуют	данные отсутствуют
675	789121.85	1325224.06	данные отсутствуют	данные отсутствуют
676	789111.24	1325236.71	данные отсутствуют	данные отсутствуют
677	789103.04	1325244.12	данные отсутствуют	данные отсутствуют
678	789095.1	1325250.54	данные отсутствуют	данные отсутствуют
679	789086.1	1325257.02	данные отсутствуют	данные отсутствуют
680	789066.72	1325269.41	данные отсутствуют	данные отсутствуют
681	789051.23	1325278.41	данные отсутствуют	данные отсутствуют
682	789036.26	1325285.4	данные отсутствуют	данные отсутствуют
683	789021.32	1325290.38	данные отсутствуют	данные отсутствуют
684	789007.42	1325299.14	данные отсутствуют	данные отсутствуют
685	788996.6	1325305.05	данные отсутствуют	данные отсутствуют
686	788982.31	1325310.84	данные отсутствуют	данные отсутствуют
687	791788.41	1325518.98	данные отсутствуют	данные отсутствуют
Государственный регистратор				ФГИС ЕГРН
полное наименование должности			подпись	инициалы, фамилия

М.П.

Земельный участок			
(вид объекта недвижимости)			
Лист № ____ Раздела 4.2	Всего листов раздела 4.2 : ____	Всего разделов: ____	Всего листов выписки: ____
15.09.2021 № 99/2021/417541323			
Кадастровый номер:		02:17:000000:536	

Номер точки	Координаты, м		Описание закрепления на местности	Средняя квадратическая погрешность определения координат характерных точек границы части земельного участка, м
	X	Y		
1	2	3	4	5
688	791772.25	1325515.55	данные отсутствуют	данные отсутствуют
689	791756.89	1325509.51	данные отсутствуют	данные отсутствуют
690	791742.71	1325501.03	данные отсутствуют	данные отсутствуют
691	791741.52	1325500.04	данные отсутствуют	данные отсутствуют
692	791794.54	1325519.25	данные отсутствуют	данные отсутствуют
693	789588.37	1325016.7	данные отсутствуют	данные отсутствуют
694	789598.99	1325042.07	данные отсутствуют	данные отсутствуют
695	789603.31	1325054.96	данные отсутствуют	данные отсутствуют
696	789610.9	1325093.74	данные отсутствуют	данные отсутствуют
697	789619.57	1325122.95	данные отсутствуют	данные отсутствуют
698	789626.35	1325148.26	данные отсутствуют	данные отсутствуют
699	789636.6	1325182.54	данные отсутствуют	данные отсутствуют
700	789639.66	1325196.17	данные отсутствуют	данные отсутствуют
701	789645.05	1325231.66	данные отсутствуют	данные отсутствуют
702	789648.93	1325276.51	данные отсутствуют	данные отсутствуют
703	789651.75	1325300.93	данные отсутствуют	данные отсутствуют
704	789656.32	1325331.88	данные отсутствуют	данные отсутствуют

Государственный регистратор		ФГИС ЕГРН
полное наименование должности	подпись	инициалы, фамилия

М.П.

Земельный участок			
(вид объекта недвижимости)			
Лист № ____ Раздела 4.2	Всего листов раздела 4.2 : ____	Всего разделов: ____	Всего листов выписки: ____
15.09.2021 № 99/2021/417541323			
Кадастровый номер:		02:17:000000:536	

Номер точки	Координаты, м		Описание закрепления на местности	Средняя квадратическая погрешность определения координат характерных точек границы части земельного участка, м
	X	Y		
1	2	3	4	5
705	789657.39	1325344.97	данные отсутствуют	данные отсутствуют
706	789655.69	1325382.88	данные отсутствуют	данные отсутствуют
707	789654.59	1325393.48	данные отсутствуют	данные отсутствуют
708	789649.38	1325418.58	данные отсутствуют	данные отсутствуют
709	789645.12	1325446.26	данные отсутствуют	данные отсутствуют
710	789644.38	1325456.55	данные отсутствуют	данные отсутствуют
711	789642.27	1325491.04	данные отсутствуют	данные отсутствуют
712	789653.04	1325504.21	данные отсутствуют	данные отсутствуют
713	789666.29	1325519.99	данные отсутствуют	данные отсутствуют
714	789677.67	1325533.06	данные отсутствуют	данные отсутствуют
715	789686.5	1325542.25	данные отсутствуют	данные отсутствуют
716	789697.21	1325550.22	данные отсутствуют	данные отсутствуют
717	789731.44	1325565.89	данные отсутствуют	данные отсутствуют
718	789749.39	1325572.66	данные отсутствуют	данные отсутствуют
719	789767.27	1325574.89	данные отсутствуют	данные отсутствуют
720	789785.56	1325575.4	данные отсутствуют	данные отсутствуют
721	789808.28	1325565.94	данные отсутствуют	данные отсутствуют

Государственный регистратор		ФГИС ЕГРН
полное наименование должности	подпись	инициалы, фамилия

М.П.

Земельный участок			
(вид объекта недвижимости)			
Лист № ____ Раздела 4.2	Всего листов раздела 4.2 : ____	Всего разделов: ____	Всего листов выписки: ____
15.09.2021 № 99/2021/417541323			
Кадастровый номер:		02:17:000000:536	

Номер точки	Координаты, м		Описание закрепления на местности	Средняя квадратическая погрешность определения координат характерных точек границы части земельного участка, м
	X	Y		
1	2	3	4	5
722	789839.5	1325553.03	данные отсутствуют	данные отсутствуют
723	789859.6	1325539.76	данные отсутствуют	данные отсутствуют
724	789881.75	1325525.65	данные отсутствуют	данные отсутствуют
725	789904.76	1325503.44	данные отсутствуют	данные отсутствуют
726	789927.22	1325484.54	данные отсутствуют	данные отсутствуют
727	789946.44	1325467.3	данные отсутствуют	данные отсутствуют
728	789963.25	1325452.36	данные отсутствуют	данные отсутствуют
729	789998.55	1325416.05	данные отсутствуют	данные отсутствуют
730	790008.13	1325407.4	данные отсутствуют	данные отсутствуют
731	790042.34	1325383.45	данные отсутствуют	данные отсутствуют
732	790073.53	1325361.19	данные отсутствуют	данные отсутствуют
733	790095.21	1325340.79	данные отсутствуют	данные отсутствуют
734	790105.22	1325332.54	данные отсутствуют	данные отсутствуют
735	790139.17	1325311.02	данные отсутствуют	данные отсутствуют
736	790148.27	1325304.82	данные отсутствуют	данные отсутствуют
737	791330.36	1325335.68	данные отсутствуют	данные отсутствуют
737	791330.36	1325335.68	данные отсутствуют	данные отсутствуют
Государственный регистратор				ФГИС ЕГРН
полное наименование должности			подпись	инициалы, фамилия

М.П.

Раздел 4.2

Выписка из Единого государственного реестра недвижимости об объекте недвижимости
Сведения о частях земельного участка

Земельный участок			
(вид объекта недвижимости)			
Лист № ____ Раздела 4.2	Всего листов раздела 4.2 : ____	Всего разделов: ____	Всего листов выписки: ____
15.09.2021 № 99/2021/417541323			
Кадастровый номер:		02:17:000000:536	

Номер точки	Координаты, м		Описание закрепления на местности	Средняя квадратическая погрешность определения координат характерных точек границы части земельного участка, м
	X	Y		
1	2	3	4	5
738	791307.12	1325334.18	данные отсутствуют	данные отсутствуют
738	791307.12	1325334.18	данные отсутствуют	данные отсутствуют
739	790170.6	1325364.55	данные отсутствуют	данные отсутствуют
739	790170.6	1325364.55	данные отсутствуют	данные отсутствуют
740	790067.11	1325436.54	данные отсутствуют	данные отсутствуют
740	790067.11	1325436.54	данные отсутствуют	данные отсутствуют
741	789884.88	1325626.27	данные отсутствуют	данные отсутствуют
741	789884.88	1325626.27	данные отсутствуют	данные отсутствуют
742	789756.65	1325653.27	данные отсутствуют	данные отсутствуют
742	789756.65	1325653.27	данные отсутствуют	данные отсутствуют
743	789714.65	1325646.52	данные отсутствуют	данные отсутствуют
743	789714.65	1325646.52	данные отсутствуют	данные отсутствуют
744	789630.66	1325588.78	данные отсутствуют	данные отсутствуют
744	789630.66	1325588.78	данные отсутствуют	данные отсутствуют
745	789590.16	1325534.78	данные отсутствуют	данные отсутствуют
745	789590.16	1325534.78	данные отсутствуют	данные отсутствуют
746	789574.41	1325489.79	данные отсутствуют	данные отсутствуют
Государственный регистратор				ФГИС ЕГРН
полное наименование должности			подпись	инициалы, фамилия

М.П.

Земельный участок			
(вид объекта недвижимости)			
Лист № ____ Раздела 4.2	Всего листов раздела 4.2 : ____	Всего разделов: ____	Всего листов выписки: ____
15.09.2021 № 99/2021/417541323			
Кадастровый номер:		02:17:000000:536	

Номер точки	Координаты, м		Описание закрепления на местности	Средняя квадратическая погрешность определения координат характерных точек границы части земельного участка, м
	X	Y		
1	2	3	4	5
746	789574.41	1325489.79	данные отсутствуют	данные отсутствуют
747	789575.91	1325362.3	данные отсутствуют	данные отсутствуют
747	789575.91	1325362.3	данные отсутствуют	данные отсутствуют
748	789564.66	1325228.06	данные отсутствуют	данные отсутствуют
748	789564.66	1325228.06	данные отсутствуют	данные отсутствуют
749	789537.67	1325107.33	данные отсутствуют	данные отсутствуют
749	789537.67	1325107.33	данные отсутствуют	данные отсутствуют
750	789504.67	1325024.08	данные отсутствуют	данные отсутствуют
750	789504.67	1325024.08	данные отсутствуют	данные отсутствуют
751	793988.2	1323792.35	данные отсутствуют	данные отсутствуют
752	793999.51	1323780.31	данные отсутствуют	данные отсутствуют
753	794010.58	1323770.89	данные отсутствуют	данные отсутствуют
754	794024.03	1323761.31	данные отсутствуют	данные отсутствуют
755	794038.87	1323754.08	данные отсутствуют	данные отсутствуют
756	794048.65	1323750.84	данные отсутствуют	данные отсутствуют
757	794067.52	1323745.66	данные отсутствуют	данные отсутствуют
758	794085.27	1323740.82	данные отсутствуют	данные отсутствуют
Государственный регистратор				ФГИС ЕГРН
полное наименование должности			подпись	инициалы, фамилия

М.П.

Земельный участок			
(вид объекта недвижимости)			
Лист № ____ Раздела 4.2	Всего листов раздела 4.2 : ____	Всего разделов: ____	Всего листов выписки: ____
15.09.2021 № 99/2021/417541323			
Кадастровый номер:		02:17:000000:536	

Номер точки	Координаты, м		Описание закрепления на местности	Средняя квадратическая погрешность определения координат характерных точек границы части земельного участка, м
	X	Y		
1	2	3	4	5
759	794099.59	1323738.02	данные отсутствуют	данные отсутствуют
760	794105.78	1323737.71	данные отсутствуют	данные отсутствуют
761	794089.58	1323788.63	данные отсутствуют	данные отсутствуют
762	794037.09	1323802.88	данные отсутствуют	данные отсутствуют
763	793987.18	1323793.87	данные отсутствуют	данные отсутствуют
764	789137.92	1325048.91	данные отсутствуют	данные отсутствуют
765	789489.06	1325474.02	данные отсутствуют	данные отсутствуют
766	789490.69	1325446.63	данные отсутствуют	данные отсутствуют
767	789491.81	1325431.12	данные отсутствуют	данные отсутствуют
768	789497.6	1325392.29	данные отсутствуют	данные отсутствуют
769	789502.09	1325370.9	данные отсутствуют	данные отсутствуют
770	789503.21	1325349.27	данные отсутствуют	данные отсутствуют
771	789499.16	1325321.83	данные отсутствуют	данные отсутствуют
772	789495.74	1325292.44	данные отсутствуют	данные отсутствуют
773	789492.51	1325252.97	данные отсутствуют	данные отсутствуют
774	789488	1325223.14	данные отсутствуют	данные отсутствуют
775	789478.36	1325190.87	данные отсутствуют	данные отсутствуют
Государственный регистратор				ФГИС ЕГРН
полное наименование должности			подпись	инициалы, фамилия

М.П.

Земельный участок				
(вид объекта недвижимости)				
Лист № ____ Раздела 4.2		Всего листов раздела 4.2 : ____		Всего разделов: ____
15.09.2021 № 99/2021/417541323				
Кадастровый номер:			02:17:000000:536	
Номер точки	Координаты, м		Описание закрепления на местности	Средняя квадратическая погрешность определения координат характерных точек границы части земельного участка, м
	X	Y		
1	2	3	4	5
776	789471.74	1325166.07	данные отсутствуют	данные отсутствуют
777	789461.8	1325132.62	данные отсутствуют	данные отсутствуют
778	789454.59	1325095.85	данные отсутствуют	данные отсутствуют
779	789447.15	1325077.77	данные отсутствуют	данные отсутствуют
780	789435.71	1325059.74	данные отсутствуют	данные отсутствуют
781	789420.45	1325034.79	данные отсутствуют	данные отсутствуют
782	789406.55	1325020.03	данные отсутствуют	данные отсутствуют
783	789387.19	1324998.71	данные отсутствуют	данные отсутствуют
784	789366.72	1324981.04	данные отсутствуют	данные отсутствуют
785	789337.53	1324957.38	данные отсутствуют	данные отсутствуют
786	789312.59	1324939.39	данные отсутствуют	данные отсутствуют
787	789293.85	1324941.64	данные отсутствуют	данные отсутствуют
788	789274.47	1324951.35	данные отсутствуют	данные отсутствуют
789	789252.51	1324965.02	данные отсутствуют	данные отсутствуют
790	789229.81	1324977.4	данные отсутствуют	данные отсутствуют
791	789214.18	1324988.43	данные отсутствуют	данные отсутствуют
792	789192.63	1325000.95	данные отсутствуют	данные отсутствуют
Государственный регистратор				ФГИС ЕГРН
полное наименование должности			подпись	инициалы, фамилия

М.П.

Раздел 4.2

Выписка из Единого государственного реестра недвижимости об объекте недвижимости
Сведения о частях земельного участка

Земельный участок				
(вид объекта недвижимости)				
Лист № ____ Раздела 4.2		Всего листов раздела 4.2 : ____		Всего разделов: ____
15.09.2021 № 99/2021/417541323				
Кадастровый номер:			02:17:000000:536	
Номер точки	Координаты, м		Описание закрепления на местности	Средняя квадратическая погрешность определения координат характерных точек границы части земельного участка, м
	X	Y		
1	2	3	4	5
793	789176.4	1325012.71	данные отсутствуют	данные отсутствуют
794	789168.23	1325020.48	данные отсутствуют	данные отсутствуют
795	789157.57	1325030.61	данные отсутствуют	данные отсутствуют
796	789143.96	1325043.14	данные отсутствуют	данные отсутствуют
797	789121.65	1325081.6	данные отсутствуют	данные отсутствуют
798	789129.74	1325065.35	данные отсутствуют	данные отсутствуют
799	789128.02	1325069.6	данные отсутствуют	данные отсутствуют
800	789122.47	1325080.65	данные отсутствуют	данные отсутствуют
801	789053.62	1325218.23	данные отсутствуют	данные отсутствуют
802	789098.06	1325128.98	данные отсутствуют	данные отсутствуют
803	789098.67	1325131.02	данные отсутствуют	данные отсутствуют
804	789099.22	1325143.36	данные отсутствуют	данные отсутствуют
805	789094	1325168.81	данные отсутствуют	данные отсутствуют
806	789089.81	1325180.44	данные отсутствуют	данные отсутствуют
807	789083.26	1325191.73	данные отсутствуют	данные отсутствуют
808	789075.71	1325201.53	данные отсутствуют	данные отсутствуют
809	789063.67	1325211.65	данные отсутствуют	данные отсутствуют
Государственный регистратор				ФГИС ЕГРН
полное наименование должности			подпись	инициалы, фамилия

М.П.

Земельный участок			
(вид объекта недвижимости)			
Лист № ____ Раздела 4.2	Всего листов раздела 4.2 : ____	Всего разделов: ____	Всего листов выписки: ____
15.09.2021 № 99/2021/417541323			
Кадастровый номер:		02:17:000000:536	

Номер точки	Координаты, м		Описание закрепления на местности	Средняя квадратическая погрешность определения координат характерных точек границы части земельного участка, м
	X	Y		
1	2	3	4	5
810	789502.04	1324970.28	данные отсутствуют	данные отсутствуют
811	789506.08	1324975.56	данные отсутствуют	данные отсутствуют
812	789523.75	1325004.36	данные отсутствуют	данные отсутствуют
813	789537.41	1325025.91	данные отсутствуют	данные отсутствуют
814	789552.77	1325061.14	данные отсутствуют	данные отсутствуют
815	789555.68	1325070.9	данные отсутствуют	данные отсутствуют
816	789562.25	1325105.54	данные отсутствуют	данные отсутствуют
817	789571.64	1325137.18	данные отсутствуют	данные отсутствуют
818	789578.23	1325161.85	данные отсутствуют	данные отсутствуют
819	789588.7	1325196.86	данные отсутствуют	данные отсутствуют
820	789595.61	1325239.17	данные отсутствуют	данные отсутствуют
821	789599.16	1325281.39	данные отсутствуют	данные отсутствуют
822	789602.17	1325307.45	данные отсутствуют	данные отсутствуют
823	789606.86	1325339.19	данные отсутствуют	данные отсутствуют
824	789605.76	1325380.37	данные отсутствуют	данные отсутствуют
825	789600.17	1325409.55	данные отсутствуют	данные отсутствуют
826	789595.39	1325440.67	данные отсутствуют	данные отсутствуют

Государственный регистратор		ФГИС ЕГРН
полное наименование должности	подпись	инициалы, фамилия

М.П.

Земельный участок			
(вид объекта недвижимости)			
Лист № ____ Раздела 4.2	Всего листов раздела 4.2 : ____	Всего разделов: ____	Всего листов выписки: ____
15.09.2021 № 99/2021/417541323			
Кадастровый номер:		02:17:000000:536	

Номер точки	Координаты, м		Описание закрепления на местности	Средняя квадратическая погрешность определения координат характерных точек границы части земельного участка, м
	X	Y		
1	2	3	4	5
827	789594.49	1325453.24	данные отсутствуют	данные отсутствуют
828	789592.3	1325489.01	данные отсутствуют	данные отсутствуют
829	789591.93	1325507.61	данные отсутствуют	данные отсутствуют
830	789595.88	1325519.52	данные отсутствуют	данные отсутствуют
831	789604.73	1325526.42	данные отсутствуют	данные отсутствуют
832	789617.28	1325539.17	данные отсутствуют	данные отсутствуют
833	789627.9	1325552.04	данные отсутствуют	данные отсутствуют
834	789640.77	1325566.82	данные отсутствуют	данные отсутствуют
835	789653.31	1325579.88	данные отсутствуют	данные отсутствуют
836	789671.58	1325593.49	данные отсутствуют	данные отсутствуют
837	789712.2	1325612.07	данные отсутствуют	данные отсутствуют
838	789737.29	1325621.54	данные отсутствуют	данные отсутствуют
839	789761.07	1325624.51	данные отсутствуют	данные отсутствуют
840	789774.84	1325627.64	данные отсутствуют	данные отсутствуют
841	789800.23	1325623.46	данные отсутствуют	данные отсутствуют
842	789827.5	1325612.1	данные отсутствуют	данные отсутствуют
843	789863.04	1325597.41	данные отсутствуют	данные отсутствуют

Государственный регистратор		ФГИС ЕГРН
полное наименование должности	подпись	инициалы, фамилия

М.П.

Земельный участок			
(вид объекта недвижимости)			
Лист № ____ Раздела 4.2	Всего листов раздела 4.2 : ____	Всего разделов: ____	Всего листов выписки: ____
15.09.2021 № 99/2021/417541323			
Кадастровый номер:		02:17:000000:536	

Номер точки	Координаты, м		Описание закрепления на местности	Средняя квадратическая погрешность определения координат характерных точек границы части земельного участка, м
	X	Y		
1	2	3	4	5
844	789887.16	1325581.48	данные отсутствуют	данные отсутствуют
845	789912.83	1325565.13	данные отсутствуют	данные отсутствуют
846	789939.49	1325539.42	данные отсутствуют	данные отсутствуют
847	789959.83	1325522.45	данные отсутствуют	данные отсутствуют
848	789979.83	1325504.51	данные отсутствуют	данные отсутствуют
849	789997.82	1325488.52	данные отсутствуют	данные отсутствуют
850	790034.4	1325450.91	данные отсутствуют	данные отсутствуют
851	790071.11	1325424.35	данные отсутствуют	данные отсутствуют
852	790105.32	1325399.92	данные отсутствуют	данные отсутствуют
853	790129.46	1325377.22	данные отсутствуют	данные отсутствуют
854	790166.52	1325352.89	данные отсутствуют	данные отсутствуют
855	790190.78	1325336.37	данные отсутствуют	данные отсутствуют
856	790217.31	1325321.8	данные отсутствуют	данные отсутствуют
857	790240.98	1325310.49	данные отсутствуют	данные отсутствуют
858	790251.16	1325306.95	данные отсутствуют	данные отсутствуют
859	790268.99	1325302.82	данные отсутствуют	данные отсутствуют
860	790418.72	1325296.99	данные отсутствуют	данные отсутствуют
Государственный регистратор				ФГИС ЕГРН
полное наименование должности			подпись	инициалы, фамилия

М.П.

Раздел 4.2

Выписка из Единого государственного реестра недвижимости об объекте недвижимости
Сведения о частях земельного участка

Земельный участок			
(вид объекта недвижимости)			
Лист № ____ Раздела 4.2	Всего листов раздела 4.2 : ____	Всего разделов: ____	Всего листов выписки: ____
15.09.2021 № 99/2021/417541323			
Кадастровый номер:		02:17:000000:536	

Номер точки	Координаты, м		Описание закрепления на местности	Средняя квадратическая погрешность определения координат характерных точек границы части земельного участка, м
	X	Y		
1	2	3	4	5
861	790422.2	1325297.27	данные отсутствуют	данные отсутствуют
862	790432.41	1325296.14	данные отсутствуют	данные отсутствуют
863	790591.79	1325286.3	данные отсутствуют	данные отсутствуют
864	790594.94	1325286.26	данные отсутствуют	данные отсутствуют
865	790619.62	1325285.76	данные отсутствуют	данные отсутствуют
866	790664.25	1325282.65	данные отсутствуют	данные отсутствуют
867	790697.09	1325282.52	данные отсутствуют	данные отсутствуют
868	790714.6	1325279.53	данные отсутствуют	данные отсутствуют
869	790729.88	1325277.46	данные отсутствуют	данные отсутствуют
870	790739.1	1325276.85	данные отсутствуют	данные отсутствуют
871	790756.92	1325276.16	данные отсутствуют	данные отсутствуют
872	790774.64	1325274.77	данные отсутствуют	данные отсутствуют
873	790779.29	1325274.18	данные отсутствуют	данные отсутствуют
874	791020.75	1325261.33	данные отсутствуют	данные отсутствуют
875	791036.29	1325262.38	данные отсутствуют	данные отсутствуют
876	791063.59	1325264.41	данные отсутствуют	данные отсутствуют
877	791094.63	1325264.91	данные отсутствуют	данные отсутствуют
Государственный регистратор				ФГИС ЕГРН
полное наименование должности			подпись	инициалы, фамилия

М.П.

Земельный участок			
(вид объекта недвижимости)			
Лист № ____ Раздела 4.2	Всего листов раздела 4.2 : ____	Всего разделов: ____	Всего листов выписки: ____
15.09.2021 № 99/2021/417541323			
Кадастровый номер:		02:17:000000:536	

Номер точки	Координаты, м		Описание закрепления на местности	Средняя квадратическая погрешность определения координат характерных точек границы части земельного участка, м
	X	Y		
1	2	3	4	5
878	791129.58	1325266	данные отсутствуют	данные отсутствуют
879	791168.78	1325271.97	данные отсутствуют	данные отсутствуют
880	791196.87	1325276.43	данные отсутствуют	данные отсутствуют
881	791211.52	1325275.65	данные отсутствуют	данные отсутствуют
882	791244.37	1325275.85	данные отсутствуют	данные отсутствуют
883	791267.34	1325277.98	данные отсутствуют	данные отсутствуют
884	791288.4	1325282.9	данные отсутствуют	данные отсутствуют
885	791299.88	1325287.51	данные отсутствуют	данные отсутствуют
886	791309.87	1325294.8	данные отсутствуют	данные отсутствуют
887	791336.75	1325286.67	данные отсутствуют	данные отсутствуют
888	791347.05	1325282.87	данные отсутствуют	данные отсутствуют
889	791363.74	1325278.72	данные отсутствуют	данные отсутствуют
890	791371.28	1325277.81	данные отсутствуют	данные отсутствуют
891	789593.47	1325664.96	данные отсутствуют	данные отсутствуют
892	790715.4	1325384.9	данные отсутствуют	данные отсутствуют
893	790710.25	1325385.78	данные отсутствуют	данные отсутствуют
894	790669.7	1325386.51	данные отсутствуют	данные отсутствуют

Государственный регистратор		ФГИС ЕГРН
полное наименование должности	подпись	инициалы, фамилия

М.П.

Земельный участок			
(вид объекта недвижимости)			
Лист № ____ Раздела 4.2	Всего листов раздела 4.2 : ____	Всего разделов: ____	Всего листов выписки: ____
15.09.2021 № 99/2021/417541323			
Кадастровый номер:		02:17:000000:536	

Номер точки	Координаты, м		Описание закрепления на местности	Средняя квадратическая погрешность определения координат характерных точек границы части земельного участка, м
	X	Y		
1	2	3	4	5
895	790625.58	1325389.59	данные отсутствуют	данные отсутствуют
896	790596.87	1325390.23	данные отсутствуют	данные отсутствуют
897	790557.75	1325390.77	данные отсутствуют	данные отсутствуют
898	790509.79	1325391.78	данные отсутствуют	данные отсутствуют
899	790463.51	1325397.32	данные отсутствуют	данные отсутствуют
900	790443.53	1325399.94	данные отсутствуют	данные отсутствуют
901	790424.88	1325401.34	данные отсутствуют	данные отсутствуют
902	790399.58	1325399.46	данные отсутствуют	данные отсутствуют
903	790370.99	1325400.86	данные отсутствуют	данные отсутствуют
904	790346.02	1325400.92	данные отсутствуют	данные отсутствуют
905	790322.12	1325401.9	данные отсутствуют	данные отсутствуют
906	790290.05	1325404.69	данные отсутствуют	данные отсутствуют
907	790265.4	1325414.02	данные отсутствуют	данные отсутствуют
908	790247.05	1325423.87	данные отсутствуют	данные отсутствуют
909	790224.22	1325439.41	данные отсутствуют	данные отсутствуют
910	790196.97	1325456.5	данные отсутствуют	данные отсутствуют
911	790174.01	1325478.09	данные отсутствуют	данные отсутствуют

Государственный регистратор		ФГИС ЕГРН
полное наименование должности	подпись	инициалы, фамилия

М.П.

Земельный участок			
(вид объекта недвижимости)			
Лист № ____ Раздела 4.2	Всего листов раздела 4.2 : ____	Всего разделов: ____	Всего листов выписки: ____
15.09.2021 № 99/2021/417541323			
Кадастровый номер:		02:17:000000:536	

Номер точки	Координаты, м		Описание закрепления на местности	Средняя квадратическая погрешность определения координат характерных точек границы части земельного участка, м
	X	Y		
1	2	3	4	5
912	790131.25	1325509.2	данные отсутствуют	данные отсутствуют
913	790105.41	1325527.06	данные отсутствуют	данные отсутствуют
914	790071.05	1325562.39	данные отсутствуют	данные отсутствуют
915	790049.2	1325581.99	данные отсутствуют	данные отсутствуют
916	790028.48	1325600.59	данные отсутствуют	данные отсутствуют
917	790010.22	1325615.67	данные отсутствуют	данные отсутствуют
918	789981.28	1325643.61	данные отсутствуют	данные отсутствуют
919	789944.13	1325668.48	данные отсутствуют	данные отсутствуют
920	789916.18	1325686.94	данные отсутствуют	данные отсутствуют
921	789867.45	1325708.12	данные отсутствуют	данные отсутствуют
922	789835.47	1325721.44	данные отсутствуют	данные отсутствуют
923	789796.38	1325730.29	данные отсутствуют	данные отсутствуют
924	789770.73	1325731.82	данные отсутствуют	данные отсутствуют
925	789758.42	1325730.69	данные отсутствуют	данные отсутствуют
926	789744.98	1325727.31	данные отсутствуют	данные отсутствуют
927	789718.28	1325723.97	данные отсутствуют	данные отсутствуют
928	789706.92	1325721.18	данные отсутствуют	данные отсутствуют
Государственный регистратор				ФГИС ЕГРН
полное наименование должности			подпись	инициалы, фамилия

М.П.

Раздел 4.2

Выписка из Единого государственного реестра недвижимости об объекте недвижимости
Сведения о частях земельного участка

Земельный участок			
(вид объекта недвижимости)			
Лист № ____ Раздела 4.2	Всего листов раздела 4.2 : ____	Всего разделов: ____	Всего листов выписки: ____
15.09.2021 № 99/2021/417541323			
Кадастровый номер:		02:17:000000:536	

Номер точки	Координаты, м		Описание закрепления на местности	Средняя квадратическая погрешность определения координат характерных точек границы части земельного участка, м
	X	Y		
1	2	3	4	5
929	789673.9	1325708.79	данные отсутствуют	данные отсутствуют
930	789623.3	1325685.75	данные отсутствуют	данные отсутствуют
931	789614.31	1325680.43	данные отсутствуют	данные отсутствуют

Государственный регистратор				ФГИС ЕГРН
полное наименование должности			подпись	инициалы, фамилия

М.П.

Земельный участок				
(вид объекта недвижимости)				
Лист № ____ Раздела 4.2		Всего листов раздела 4.2 : ____		Всего разделов: ____
15.09.2021 № 99/2021/417541323				
Кадастровый номер:			02:17:000000:536	
Сведения о характерных точках границы части (частей) земельного участка				
Учетный номер части: 5				
Система координат: МСК-05				
Зона №				
Номер точки	Координаты, м		Описание закрепления на местности	Средняя квадратическая погрешность определения координат характерных точек границы части земельного участка, м
	X	Y		
1	2	3	4	5
1	789442.43	1324938.22	данные отсутствуют	данные отсутствуют
1	789442.43	1324938.22	данные отсутствуют	данные отсутствуют
1	789442.43	1324938.22	данные отсутствуют	данные отсутствуют
1	789442.43	1324938.22	данные отсутствуют	данные отсутствуют
2	789765.27	1325111.83	данные отсутствуют	данные отсутствуют
2	789765.27	1325111.83	данные отсутствуют	данные отсутствуют
3	789988.05	1325260.23	данные отсутствуют	данные отсутствуют
4	789448.29	1324946.3	данные отсутствуют	данные отсутствуют
5	790073.49	1325306.06	данные отсутствуют	данные отсутствуют
5	790073.49	1325306.06	данные отсутствуют	данные отсутствуют
6	790108.85	1325305.47	данные отсутствуют	данные отсутствуют
7	790131.39	1325318.55	данные отсутствуют	данные отсутствуют
8	790993.41	1325291.76	данные отсутствуют	данные отсутствуют
9	791370.87	1325302.49	данные отсутствуют	данные отсутствуют
10	791373.27	1325302.46	данные отсутствуют	данные отсутствуют
11	791374.61	1325319.18	данные отсутствуют	данные отсутствуют
Государственный регистратор			ФГИС ЕГРН	
полное наименование должности			подпись	
			инициалы, фамилия	

М.П.

Раздел 4.2

Земельный участок				
(вид объекта недвижимости)				
Лист № ____ Раздела 4.2		Всего листов раздела 4.2 : ____		Всего разделов: ____
15.09.2021 № 99/2021/417541323				
Кадастровый номер:			02:17:000000:536	
Номер точки	Координаты, м		Описание закрепления на местности	Средняя квадратическая погрешность определения координат характерных точек границы части земельного участка, м
	X	Y		
1	2	3	4	5
11	791374.61	1325319.18	данные отсутствуют	данные отсутствуют
11	791374.61	1325319.18	данные отсутствуют	данные отсутствуют
11	791374.61	1325319.18	данные отсутствуют	данные отсутствуют
12	791360.26	1325324.53	данные отсутствуют	данные отсутствуют
13	791360.24	1325323.69	данные отсутствуют	данные отсутствуют
14	791263.55	1325320.94	данные отсутствуют	данные отсутствуют
15	791247.87	1325316.18	данные отсутствуют	данные отсутствуют
15	791247.87	1325316.18	данные отсутствуют	данные отсутствуют
15	791247.87	1325316.18	данные отсутствуют	данные отсутствуют
16	791182.63	1325310.18	данные отсутствуют	данные отсутствуют
16	791182.63	1325310.18	данные отсутствуют	данные отсутствуют
16	791182.63	1325310.18	данные отсутствуют	данные отсутствуют
16	791182.63	1325310.18	данные отсутствуют	данные отсутствуют
17	790971.52	1325296.68	данные отсутствуют	данные отсутствуют
17	790971.52	1325296.68	данные отсутствуют	данные отсутствуют
17	790971.52	1325296.68	данные отсутствуют	данные отсутствуют
17	790971.52	1325296.68	данные отсутствуют	данные отсутствуют
18	790588.69	1325318.06	данные отсутствуют	данные отсутствуют
Государственный регистратор			ФГИС ЕГРН	
полное наименование должности			подпись	
			инициалы, фамилия	

М.П.

Земельный участок			
(вид объекта недвижимости)			
Лист № ____ Раздела 4.2	Всего листов раздела 4.2 : ____	Всего разделов: ____	Всего листов выписки: ____
15.09.2021 № 99/2021/417541323			
Кадастровый номер:		02:17:000000:536	

Номер точки	Координаты, м		Описание закрепления на местности	Средняя квадратическая погрешность определения координат характерных точек границы части земельного участка, м
	X	Y		
1	2	3	4	5
18	790588.69	1325318.06	данные отсутствуют	данные отсутствуют
18	790588.69	1325318.06	данные отсутствуют	данные отсутствуют
18	790588.69	1325318.06	данные отсутствуют	данные отсутствуют
19	790261.35	1325330.8	данные отсутствуют	данные отсутствуют
19	790261.35	1325330.8	данные отсутствуют	данные отсутствуют
19	790261.35	1325330.8	данные отсутствуют	данные отсутствуют
20	790246.03	1325336.5	данные отсутствуют	данные отсутствуют
21	790125.91	1325340.23	данные отсутствуют	данные отсутствуют
22	790028.26	1325283.57	данные отсутствуют	данные отсутствуют
23	791963.69	1324711.51	данные отсутствуют	данные отсутствуют
24	791962.39	1324754.17	данные отсутствуют	данные отсутствуют
25	791958.99	1324748.11	данные отсутствуют	данные отсутствуют
26	791928.37	1324704.47	данные отсутствуют	данные отсутствуют
27	791688.07	1326102.69	данные отсутствуют	данные отсутствуют
28	791688.07	1326098.69	данные отсутствуют	данные отсутствуют
29	791692.07	1326098.69	данные отсутствуют	данные отсутствуют
30	791692.07	1326102.69	данные отсутствуют	данные отсутствуют
Государственный регистратор				ФГИС ЕГРН
полное наименование должности			подпись	инициалы, фамилия

М.П.

Раздел 4.2

Выписка из Единого государственного реестра недвижимости об объекте недвижимости
Сведения о частях земельного участка

Земельный участок			
(вид объекта недвижимости)			
Лист № ____ Раздела 4.2	Всего листов раздела 4.2 : ____	Всего разделов: ____	Всего листов выписки: ____
15.09.2021 № 99/2021/417541323			
Кадастровый номер:		02:17:000000:536	

Номер точки	Координаты, м		Описание закрепления на местности	Средняя квадратическая погрешность определения координат характерных точек границы части земельного участка, м
	X	Y		
1	2	3	4	5
31	792021.85	1328457.68	данные отсутствуют	данные отсутствуют
32	792033.01	1328521.91	данные отсутствуют	данные отсутствуют
33	792051.47	1328615.98	данные отсутствуют	данные отсутствуют
34	792051.62	1328616.74	данные отсутствуют	данные отсутствуют
35	792070.62	1328722.17	данные отсутствуют	данные отсутствуют
36	792084.93	1328796.81	данные отсутствуют	данные отсутствуют
37	792090.79	1328821.91	данные отсутствуют	данные отсутствуют
38	792122.95	1328877.02	данные отсутствуют	данные отсутствуют
39	792123.59	1328878.14	данные отсутствуют	данные отсутствуют
40	792149.83	1328925.89	данные отсутствуют	данные отсутствуют
41	792149.85	1328925.92	данные отсутствуют	данные отсутствуют
42	792185.18	1328990.33	данные отсутствуют	данные отсутствуют
43	792238.11	1329084.37	данные отсутствуют	данные отсутствуют
44	792238.35	1329084.79	данные отсутствуют	данные отсутствуют
45	792287.18	1329173.57	данные отсутствуют	данные отсутствуют
46	792330.59	1329251.49	данные отсутствуют	данные отсутствуют
47	792331.63	1329253.29	данные отсутствуют	данные отсутствуют
Государственный регистратор				ФГИС ЕГРН
полное наименование должности			подпись	инициалы, фамилия

М.П.

Земельный участок			
(вид объекта недвижимости)			
Лист № ____ Раздела 4.2	Всего листов раздела 4.2 : ____	Всего разделов: ____	Всего листов выписки: ____
15.09.2021 № 99/2021/417541323			
Кадастровый номер:		02:17:000000:536	

Номер точки	Координаты, м		Описание закрепления на местности	Средняя квадратическая погрешность определения координат характерных точек границы части земельного участка, м
	X	Y		
1	2	3	4	5
48	792331.99	1329253.92	данные отсутствуют	данные отсутствуют
49	792337.57	1329263.91	данные отсутствуют	данные отсутствуют
50	792314.08	1329274.47	данные отсутствуют	данные отсутствуют
51	792287.1	1329276.16	данные отсутствуют	данные отсутствуют
52	792243.44	1329197.78	данные отсутствуют	данные отсутствуют
53	792194.54	1329108.89	данные отсутствуют	данные отсутствуют
54	792141.48	1329014.62	данные отсутствуют	данные отсутствуют
55	792106.01	1328949.97	данные отсутствуют	данные отсутствуют
56	792079.77	1328902.22	данные отсутствуют	данные отсутствуют
57	792043.82	1328840.62	данные отсутствуют	данные отсутствуют
58	792036.01	1328807.21	данные отсутствуют	данные отсутствуют
59	792021.46	1328731.31	данные отсутствуют	данные отсутствуют
60	792002.41	1328625.61	данные отсутствуют	данные отсутствуют
61	791983.84	1328531	данные отсутствуют	данные отсутствуют
62	791970.23	1328452.62	данные отсутствуют	данные отсутствуют
63	791368.61	1325244.56	данные отсутствуют	данные отсутствуют
63	791368.61	1325244.56	данные отсутствуют	данные отсутствуют

Государственный регистратор		ФГИС ЕГРН
полное наименование должности	подпись	инициалы, фамилия

М.П.

Земельный участок			
(вид объекта недвижимости)			
Лист № ____ Раздела 4.2	Всего листов раздела 4.2 : ____	Всего разделов: ____	Всего листов выписки: ____
15.09.2021 № 99/2021/417541323			
Кадастровый номер:		02:17:000000:536	

Номер точки	Координаты, м		Описание закрепления на местности	Средняя квадратическая погрешность определения координат характерных точек границы части земельного участка, м
	X	Y		
1	2	3	4	5
63	791368.61	1325244.56	данные отсутствуют	данные отсутствуют
64	791332.52	1325334.87	данные отсутствуют	данные отсутствуют
65	791332	1325332.54	данные отсутствуют	данные отсутствуют
66	791325.08	1325277.44	данные отсутствуют	данные отсутствуют
67	791324.7	1325272.29	данные отсутствуют	данные отсутствуют
68	791324.39	1325257.82	данные отсутствуют	данные отсутствуют
69	791324.38	1325256.75	данные отсутствуют	данные отсутствуют
70	791325.92	1325247	данные отсутствуют	данные отсутствуют
71	791438.92	1325177.07	данные отсутствуют	данные отсутствуют
72	791402.92	1325215.32	данные отсутствуют	данные отсутствуют
73	791286.68	1325221.32	данные отсутствуют	данные отсутствуют
74	791006.96	1325231.06	данные отсутствуют	данные отсутствуют
74	791006.96	1325231.06	данные отсутствуют	данные отсутствуют
75	790978.46	1325214.57	данные отсутствуют	данные отсутствуют
75	790978.46	1325214.57	данные отсутствуют	данные отсутствуют
76	790853.97	1325222.07	данные отсутствуют	данные отсутствуют
76	790853.97	1325222.07	данные отсутствуют	данные отсутствуют

Государственный регистратор		ФГИС ЕГРН
полное наименование должности	подпись	инициалы, фамилия

М.П.

Земельный участок			
(вид объекта недвижимости)			
Лист № ____ Раздела 4.2	Всего листов раздела 4.2 : ____	Всего разделов: ____	Всего листов выписки: ____
15.09.2021 № 99/2021/417541323			
Кадастровый номер:		02:17:000000:536	

Номер точки	Координаты, м		Описание закрепления на местности	Средняя квадратическая погрешность определения координат характерных точек границы части земельного участка, м
	X	Y		
1	2	3	4	5
77	790827.73	1325216.82	данные отсутствуют	данные отсутствуют
78	790804.48	1325240.06	данные отсутствуют	данные отсутствуют
78	790804.48	1325240.06	данные отсутствуют	данные отсутствуют
79	790377.02	1325257.31	данные отсутствуют	данные отсутствуют
79	790377.02	1325257.31	данные отсутствуют	данные отсутствуют
80	790344.77	1325216.82	данные отсутствуют	данные отсутствуют
81	790344.28	1325210.52	данные отсутствуют	данные отсутствуют
82	790413.92	1325208.33	данные отсутствуют	данные отсутствуют
83	790462.2	1325206.39	данные отсутствуют	данные отсутствуют
84	790536.61	1325202.66	данные отсутствуют	данные отсутствуют
85	790537.79	1325202.62	данные отсутствуют	данные отсутствуют
86	790607.5	1325200.78	данные отсутствуют	данные отсутствуют
87	790673.39	1325198.55	данные отсутствуют	данные отсутствуют
88	790745.17	1325195.73	данные отсутствуют	данные отсутствуют
89	790746.74	1325195.69	данные отсутствуют	данные отсутствуют
90	790805.21	1325195.23	данные отсутствуют	данные отсутствуют
91	790864.89	1325193.43	данные отсутствуют	данные отсутствуют
Государственный регистратор				ФГИС ЕГРН
полное наименование должности			подпись	инициалы, фамилия

М.П.

Раздел 4.2

Выписка из Единого государственного реестра недвижимости об объекте недвижимости
Сведения о частях земельного участка

Земельный участок			
(вид объекта недвижимости)			
Лист № ____ Раздела 4.2	Всего листов раздела 4.2 : ____	Всего разделов: ____	Всего листов выписки: ____
15.09.2021 № 99/2021/417541323			
Кадастровый номер:		02:17:000000:536	

Номер точки	Координаты, м		Описание закрепления на местности	Средняя квадратическая погрешность определения координат характерных точек границы части земельного участка, м
	X	Y		
1	2	3	4	5
92	790865.11	1325193.43	данные отсутствуют	данные отсутствуют
93	790930.98	1325191.74	данные отсутствуют	данные отсутствуют
94	790993.9	1325189.7	данные отсутствуют	данные отсутствуют
95	791063.25	1325187.31	данные отсутствуют	данные отсутствуют
96	791131.77	1325184.81	данные отсутствуют	данные отсутствуют
97	791132.19	1325184.8	данные отсутствуют	данные отсутствуют
98	791239.61	1325181.79	данные отсутствуют	данные отсутствуют
99	791239.97	1325181.78	данные отсутствуют	данные отсутствуют
100	791259.76	1325181.37	данные отсутствуют	данные отсутствуют
101	791300.62	1325180.02	данные отсутствуют	данные отсутствуют
102	791356.46	1325177.39	данные отсутствуют	данные отсутствуют
103	791438.5	1325175.98	данные отсутствуют	данные отсутствуют
104	791439.08	1325175.95	данные отсутствуют	данные отсутствуют
105	790007.87	1325273.43	данные отсутствуют	данные отсутствуют
106	790345.34	1325301.56	данные отсутствуют	данные отсутствуют
106	790345.34	1325301.56	данные отсутствуют	данные отсутствуют
106	790345.34	1325301.56	данные отсутствуют	данные отсутствуют
Государственный регистратор				ФГИС ЕГРН
полное наименование должности			подпись	инициалы, фамилия

М.П.

Земельный участок			
(вид объекта недвижимости)			
Лист № ____ Раздела 4.2	Всего листов раздела 4.2 : ____	Всего разделов: ____	Всего листов выписки: ____
15.09.2021 № 99/2021/417541323			
Кадастровый номер:		02:17:000000:536	

Номер точки	Координаты, м		Описание закрепления на местности	Средняя квадратическая погрешность определения координат характерных точек границы части земельного участка, м
	X	Y		
1	2	3	4	5
107	790514.07	1325291.06	данные отсутствуют	данные отсутствуют
107	790514.07	1325291.06	данные отсутствуют	данные отсутствуют
107	790514.07	1325291.06	данные отсутствуют	данные отсутствуют
108	790655.06	1325282.43	данные отсутствуют	данные отсутствуют
108	790655.06	1325282.43	данные отсутствуют	данные отсутствуют
109	790801.67	1325272.69	данные отсутствуют	данные отсутствуют
109	790801.67	1325272.69	данные отсутствуют	данные отсутствуют
109	790801.67	1325272.69	данные отсутствуют	данные отсутствуют
110	791018.39	1325261.44	данные отсутствуют	данные отсутствуют
110	791018.39	1325261.44	данные отсутствуют	данные отсутствуют
110	791018.39	1325261.44	данные отсутствуют	данные отсутствуют
111	791283.12	1325249.44	данные отсутствуют	данные отсутствуют
111	791283.12	1325249.44	данные отсутствуют	данные отсутствуют
112	791372.33	1325290.86	данные отсутствуют	данные отсутствуют
113	791340.87	1325292.71	данные отсутствуют	данные отсутствуют
114	791244.54	1325298.36	данные отсутствуют	данные отсутствуют
115	791244.08	1325298.38	данные отсутствуют	данные отсутствуют

Государственный регистратор		ФГИС ЕГРН
полное наименование должности	подпись	инициалы, фамилия

М.П.

Земельный участок			
(вид объекта недвижимости)			
Лист № ____ Раздела 4.2	Всего листов раздела 4.2 : ____	Всего разделов: ____	Всего листов выписки: ____
15.09.2021 № 99/2021/417541323			
Кадастровый номер:		02:17:000000:536	

Номер точки	Координаты, м		Описание закрепления на местности	Средняя квадратическая погрешность определения координат характерных точек границы части земельного участка, м
	X	Y		
1	2	3	4	5
116	791136.71	1325303.7	данные отсутствуют	данные отсутствуют
117	791136.65	1325303.7	данные отсутствуют	данные отсутствуют
118	791105.09	1325305.22	данные отсутствуют	данные отсутствуют
119	790303.23	1325329.17	данные отсутствуют	данные отсутствуют
120	790273	1325329.28	данные отсутствуют	данные отсутствуют
121	790202.18	1325332.71	данные отсутствуют	данные отсутствуют
122	790199.76	1325332.77	данные отсутствуют	данные отсутствуют
123	790199.37	1325332.77	данные отсутствуют	данные отсутствуют
124	790132.38	1325332.25	данные отсутствуют	данные отсутствуют
125	790131.67	1325332.24	данные отсутствуют	данные отсутствуют
126	790114.45	1325331.86	данные отсутствуют	данные отсутствуют
127	790111.85	1325331.73	данные отсутствуют	данные отсутствуют
128	790087.34	1325329.91	данные отсутствуют	данные отсутствуют
129	790077.59	1325328.21	данные отсутствуют	данные отсутствуют
130	790047.77	1325319.88	данные отсутствуют	данные отсутствуют
131	790045.77	1325319.27	данные отсутствуют	данные отсутствуют
132	790039.7	1325316.85	данные отсутствуют	данные отсутствуют

Государственный регистратор		ФГИС ЕГРН
полное наименование должности	подпись	инициалы, фамилия

М.П.

Земельный участок			
(вид объекта недвижимости)			
Лист № ____ Раздела 4.2	Всего листов раздела 4.2 : ____	Всего разделов: ____	Всего листов выписки: ____
15.09.2021 № 99/2021/417541323			
Кадастровый номер:		02:17:000000:536	

Номер точки	Координаты, м		Описание закрепления на местности	Средняя квадратическая погрешность определения координат характерных точек границы части земельного участка, м
	X	Y		
1	2	3	4	5
133	790009.22	1325302.32	данные отсутствуют	данные отсутствуют
134	790006.83	1325301.1	данные отсутствуют	данные отсутствуют
135	789965.14	1325278.4	данные отсутствуют	данные отсутствуют
136	789962.67	1325276.96	данные отсутствуют	данные отсутствуют
137	789911.81	1325245.38	данные отсутствуют	данные отсутствуют
138	789863.39	1325217.11	данные отсутствуют	данные отсутствуют
139	789862.82	1325216.78	данные отсутствуют	данные отсутствуют
140	789791.49	1325173.88	данные отсутствуют	данные отсутствуют
141	789725.82	1325136.34	данные отсутствуют	данные отсутствуют
142	789724.63	1325135.63	данные отсутствуют	данные отсутствуют
143	789662.83	1325097.99	данные отсутствуют	данные отсутствуют
144	789588.39	1325056.1	данные отсутствуют	данные отсутствуют
145	789586.59	1325055.04	данные отсутствуют	данные отсутствуют
146	789519.45	1325013.48	данные отсутствуют	данные отсутствуют
147	789483	1324994.19	данные отсутствуют	данные отсутствуют
148	792168.22	1324845.6	данные отсутствуют	данные отсутствуют
149	792096.89	1324840.45	данные отсутствуют	данные отсутствуют
Государственный регистратор				ФГИС ЕГРН
полное наименование должности			подпись	инициалы, фамилия

М.П.

Раздел 4.2

Выписка из Единого государственного реестра недвижимости об объекте недвижимости
Сведения о частях земельного участка

Земельный участок			
(вид объекта недвижимости)			
Лист № ____ Раздела 4.2	Всего листов раздела 4.2 : ____	Всего разделов: ____	Всего листов выписки: ____
15.09.2021 № 99/2021/417541323			
Кадастровый номер:		02:17:000000:536	

Номер точки	Координаты, м		Описание закрепления на местности	Средняя квадратическая погрешность определения координат характерных точек границы части земельного участка, м
	X	Y		
1	2	3	4	5
150	792102.14	1324836.08	данные отсутствуют	данные отсутствуют
151	792103.56	1324834.94	данные отсутствуют	данные отсутствуют
152	792144.37	1324803.45	данные отсутствуют	данные отсутствуют
153	792215.02	1324740.77	данные отсутствуют	данные отсутствуют
154	792215.98	1324739.94	данные отсутствуют	данные отсутствуют
155	792303.25	1324666.38	данные отсутствуют	данные отсутствуют
156	792304.17	1324665.62	данные отсутствуют	данные отсутствуют
157	792364.69	1324617.03	данные отсутствуют	данные отсутствуют
158	792406.9	1324581.66	данные отсутствуют	данные отсутствуют
159	792426.48	1324564.62	данные отсутствуют	данные отсутствуют
160	792427.18	1324564.02	данные отсутствуют	данные отсутствуют
161	792484.6	1324515.89	данные отсутствуют	данные отсутствуют
162	792484.98	1324515.57	данные отсутствуют	данные отсутствуют
163	792529.21	1324479.24	данные отсутствуют	данные отсутствуют
164	792534.18	1324214.17	данные отсутствуют	данные отсутствуют
165	792621.92	1324385.15	данные отсутствуют	данные отсутствуют
166	792589.25	1324418.31	данные отсутствуют	данные отсутствуют
Государственный регистратор				ФГИС ЕГРН
полное наименование должности			подпись	инициалы, фамилия

М.П.

Земельный участок			
(вид объекта недвижимости)			
Лист № ____ Раздела 4.2	Всего листов раздела 4.2 : ____	Всего разделов: ____	Всего листов выписки: ____
15.09.2021 № 99/2021/417541323			
Кадастровый номер:		02:17:000000:536	

Номер точки	Координаты, м		Описание закрепления на местности	Средняя квадратическая погрешность определения координат характерных точек границы части земельного участка, м
	X	Y		
1	2	3	4	5
167	792584.11	1324409.94	данные отсутствуют	данные отсутствуют
168	792583.58	1324409.05	данные отсутствуют	данные отсутствуют
169	792555.24	1324360.63	данные отсутствуют	данные отсутствуют
170	792554	1324358.38	данные отсутствуют	данные отсутствуют
171	792510.68	1324274.82	данные отсутствуют	данные отсутствуют
172	792507.52	1324267.26	данные отсутствуют	данные отсутствуют
173	792505.69	1324259.66	данные отсутствуют	данные отсутствуют
174	792504.37	1324251.36	данные отсутствуют	данные отсутствуют
175	792503.75	1324243.51	данные отсутствуют	данные отсутствуют
176	792503.75	1324242.91	данные отсутствуют	данные отсутствуют
177	792503.85	1324234.6	данные отсутствуют	данные отсутствуют
178	792505.12	1324224	данные отсутствуют	данные отсутствуют
179	792508.63	1324208.73	данные отсутствуют	данные отсутствуют
180	792508.66	1324208.62	данные отсутствуют	данные отсутствуют
181	792509.86	1324203.43	данные отсутствуют	данные отсутствуют
182	792511.85	1324194.32	данные отсутствуют	данные отсутствуют
183	792512.73	1324191.06	данные отсутствуют	данные отсутствуют

Государственный регистратор		ФГИС ЕГРН
полное наименование должности	подпись	инициалы, фамилия

М.П.

Земельный участок			
(вид объекта недвижимости)			
Лист № ____ Раздела 4.2	Всего листов раздела 4.2 : ____	Всего разделов: ____	Всего листов выписки: ____
15.09.2021 № 99/2021/417541323			
Кадастровый номер:		02:17:000000:536	

Номер точки	Координаты, м		Описание закрепления на местности	Средняя квадратическая погрешность определения координат характерных точек границы части земельного участка, м
	X	Y		
1	2	3	4	5
184	792038.03	1328459.26	данные отсутствуют	данные отсутствуют
185	792182	1328473.37	данные отсутствуют	данные отсутствуют
186	792241.62	1328509.36	данные отсутствуют	данные отсутствуют
187	792273.49	1328549.86	данные отсутствуют	данные отсутствуют
188	792275.35	1328555.91	данные отсутствуют	данные отсутствуют
189	792270.17	1328556.35	данные отсутствуют	данные отсутствуют
190	792253.65	1328556.17	данные отсутствуют	данные отсутствуют
191	792237.39	1328553.28	данные отсутствуют	данные отсутствуют
192	792222.83	1328548.2	данные отсутствуют	данные отсутствуют
193	792201.42	1328540.24	данные отсутствуют	данные отсутствуют
194	792182.52	1328536.81	данные отсутствуют	данные отсутствуют
195	792166.43	1328533.05	данные отсутствуют	данные отсутствуют
196	792149.58	1328526.95	данные отсутствуют	данные отсутствуют
197	792135.05	1328519.11	данные отсутствуют	данные отсутствуют
198	792122	1328508.98	данные отсутствуют	данные отсутствуют
199	792110.8	1328496.85	данные отсутствуют	данные отсутствуют
200	792101.75	1328483.03	данные отсутствуют	данные отсутствуют

Государственный регистратор		ФГИС ЕГРН
полное наименование должности	подпись	инициалы, фамилия

М.П.

Земельный участок			
(вид объекта недвижимости)			
Лист № ____ Раздела 4.2	Всего листов раздела 4.2 : ____	Всего разделов: ____	Всего листов выписки: ____
15.09.2021 № 99/2021/417541323			
Кадастровый номер:		02:17:000000:536	

Номер точки	Координаты, м		Описание закрепления на местности	Средняя квадратическая погрешность определения координат характерных точек границы части земельного участка, м
	X	Y		
1	2	3	4	5
201	792089.4	1328472.55	данные отсутствуют	данные отсутствуют
202	792072.95	1328471.04	данные отсутствуют	данные отсутствуют
203	792056.98	1328466.85	данные отсутствуют	данные отсутствуют
204	792043.84	1328461.12	данные отсутствуют	данные отсутствуют
205	789948.71	1326233.85	данные отсутствуют	данные отсутствуют
206	789876.9	1326234.83	данные отсутствуют	данные отсутствуют
207	789875.9	1326234.93	данные отсутствуют	данные отсутствуют
208	789874.94	1326235.2	данные отсутствуют	данные отсутствуют
209	789874.04	1326235.64	данные отсутствуют	данные отсутствуют
210	789873.23	1326236.22	данные отсутствуют	данные отсутствуют
211	789872.53	1326236.93	данные отсутствуют	данные отсутствуют
212	789871.97	1326237.76	данные отсутствуют	данные отсутствуют
213	789871.55	1326238.67	данные отсутствуют	данные отсутствуют
214	789871.31	1326239.64	данные отсутствуют	данные отсутствуют
215	789871.23	1326240.64	данные отсутствуют	данные отсутствуют
216	789871.33	1326241.63	данные отсутствуют	данные отсутствуют
217	789871.6	1326242.6	данные отсутствуют	данные отсутствуют
Государственный регистратор				ФГИС ЕГРН
полное наименование должности			подпись	инициалы, фамилия

М.П.

Раздел 4.2

Выписка из Единого государственного реестра недвижимости об объекте недвижимости
Сведения о частях земельного участка

Земельный участок			
(вид объекта недвижимости)			
Лист № ____ Раздела 4.2	Всего листов раздела 4.2 : ____	Всего разделов: ____	Всего листов выписки: ____
15.09.2021 № 99/2021/417541323			
Кадастровый номер:		02:17:000000:536	

Номер точки	Координаты, м		Описание закрепления на местности	Средняя квадратическая погрешность определения координат характерных точек границы части земельного участка, м
	X	Y		
1	2	3	4	5
218	789872.03	1326243.5	данные отсутствуют	данные отсутствуют
219	789872.61	1326244.31	данные отсутствуют	данные отсутствуют
220	789873.33	1326245.01	данные отсутствуют	данные отсутствуют
221	789874.15	1326245.58	данные отсутствуют	данные отсутствуют
222	789875.06	1326245.99	данные отсутствуют	данные отсутствуют
223	789876.03	1326246.24	данные отсутствуют	данные отсутствуют
224	789877.05	1326246.32	данные отсутствуют	данные отсутствуют
225	789960.02	1326245.19	данные отсутствуют	данные отсутствуют
226	789965.63	1326250.48	данные отсутствуют	данные отсутствуют
227	789975.18	1326259	данные отсутствуют	данные отсутствуют
228	789985.66	1326268.65	данные отсутствуют	данные отсутствуют
229	789998.78	1326278.68	данные отсутствуют	данные отсутствуют
230	790006.94	1326286.49	данные отсутствуют	данные отсутствуют
231	790017.83	1326298.91	данные отсутствуют	данные отсутствуют
232	790024.82	1326309.76	данные отсутствуют	данные отсутствуют
233	790030.3	1326319.61	данные отсутствуют	данные отсутствуют
234	790035.13	1326329.55	данные отсутствуют	данные отсутствуют
Государственный регистратор				ФГИС ЕГРН
полное наименование должности			подпись	инициалы, фамилия

М.П.

Земельный участок			
(вид объекта недвижимости)			
Лист № ____ Раздела 4.2	Всего листов раздела 4.2 : ____	Всего разделов: ____	Всего листов выписки: ____
15.09.2021 № 99/2021/417541323			
Кадастровый номер:		02:17:000000:536	

Номер точки	Координаты, м		Описание закрепления на местности	Средняя квадратическая погрешность определения координат характерных точек границы части земельного участка, м
	X	Y		
1	2	3	4	5
235	790046.22	1326360.27	данные отсутствуют	данные отсутствуют
236	790050.03	1326370.19	данные отсутствуют	данные отсутствуют
237	790053.67	1326381.71	данные отсутствуют	данные отсутствуют
238	790059.13	1326403.5	данные отсутствуют	данные отсутствуют
239	790072.08	1326446.41	данные отсутствуют	данные отсутствуют
240	790072.3	1326447.08	данные отсутствуют	данные отсутствуют
241	790007.12	1326443.69	данные отсутствуют	данные отсутствуют
242	790016.12	1326470.69	данные отсутствуют	данные отсутствуют
243	790080.84	1326473.11	данные отсутствуют	данные отсутствуют
244	790085.47	1326487.21	данные отсутствуют	данные отсутствуют
245	790092.7	1326502.05	данные отсутствуют	данные отсутствуют
246	790096.27	1326512.86	данные отсутствуют	данные отсутствуют
247	790102.02	1326523.6	данные отсутствуют	данные отсутствуют
248	790111.53	1326544.31	данные отсутствуют	данные отсутствуют
249	790123.51	1326571.89	данные отсутствуют	данные отсутствуют
250	790128.21	1326585.22	данные отсутствуют	данные отсутствуют
251	790135.05	1326599.99	данные отсутствуют	данные отсутствуют

Государственный регистратор		ФГИС ЕГРН
полное наименование должности	подпись	инициалы, фамилия

М.П.

Земельный участок			
(вид объекта недвижимости)			
Лист № ____ Раздела 4.2	Всего листов раздела 4.2 : ____	Всего разделов: ____	Всего листов выписки: ____
15.09.2021 № 99/2021/417541323			
Кадастровый номер:		02:17:000000:536	

Номер точки	Координаты, м		Описание закрепления на местности	Средняя квадратическая погрешность определения координат характерных точек границы части земельного участка, м
	X	Y		
1	2	3	4	5
252	790149.64	1326631.87	данные отсутствуют	данные отсутствуют
253	790154.38	1326640.69	данные отсутствуют	данные отсутствуют
254	790161.9	1326655.39	данные отсутствуют	данные отсутствуют
255	790170.65	1326677.65	данные отсутствуют	данные отсутствуют
256	790181.53	1326713.34	данные отсутствуют	данные отсутствуют
257	790188.33	1326724.45	данные отсутствуют	данные отсутствуют
258	790193.96	1326735.03	данные отсутствуют	данные отсутствуют
259	790213.04	1326783.87	данные отсутствуют	данные отсутствуют
260	790222.88	1326809.12	данные отсутствуют	данные отсутствуют
261	790237	1326833.27	данные отсутствуют	данные отсутствуют
262	790247.84	1326850.22	данные отсутствуют	данные отсутствуют
263	790264.1	1326872.45	данные отсутствуют	данные отсутствуют
264	790270.7	1326880.12	данные отсутствуют	данные отсутствуют
265	790276.66	1326888.46	данные отсутствуют	данные отсутствуют
266	790284	1326900.55	данные отсутствуют	данные отсутствуют
267	790290.49	1326915.73	данные отсутствуют	данные отсутствуют
268	790294.4	1326931.78	данные отсутствуют	данные отсутствуют

Государственный регистратор		ФГИС ЕГРН
полное наименование должности	подпись	инициалы, фамилия

М.П.

Земельный участок			
(вид объекта недвижимости)			
Лист № ____ Раздела 4.2	Всего листов раздела 4.2 : ____	Всего разделов: ____	Всего листов выписки: ____
15.09.2021 № 99/2021/417541323			
Кадастровый номер:		02:17:000000:536	

Номер точки	Координаты, м		Описание закрепления на местности	Средняя квадратическая погрешность определения координат характерных точек границы части земельного участка, м
	X	Y		
1	2	3	4	5
269	790297.6	1326941.66	данные отсутствуют	данные отсутствуют
270	790303.14	1326958.72	данные отсутствуют	данные отсутствуют
271	790312.93	1326992.97	данные отсутствуют	данные отсутствуют
272	790318.7	1327013.81	данные отсутствуют	данные отсутствуют
273	790321.78	1327030.04	данные отсутствуют	данные отсутствуют
274	790324.22	1327048.15	данные отсутствуют	данные отсутствуют
275	790330.75	1327063.32	данные отсутствуют	данные отсутствуют
276	790335.43	1327076.56	данные отсутствуют	данные отсутствуют
277	790341.26	1327087.62	данные отсутствуют	данные отсутствуют
278	790345.17	1327097.17	данные отсутствуют	данные отсутствуют
279	790349.37	1327113.14	данные отсутствуют	данные отсутствуют
280	790350.88	1327129.59	данные отсутствуют	данные отсутствуют
281	790349.66	1327146.06	данные отсутствуют	данные отсутствуют
282	790345.74	1327162.1	данные отсутствуют	данные отсутствуют
283	790340.01	1327178.44	данные отсутствуют	данные отсутствуют
284	790351.42	1327173.14	данные отсутствуют	данные отсутствуют
285	790367.18	1327168.2	данные отсутствуют	данные отсутствуют
Государственный регистратор				ФГИС ЕГРН
полное наименование должности			подпись	инициалы, фамилия

М.П.

Раздел 4.2

Выписка из Единого государственного реестра недвижимости об объекте недвижимости
Сведения о частях земельного участка

Земельный участок			
(вид объекта недвижимости)			
Лист № ____ Раздела 4.2	Всего листов раздела 4.2 : ____	Всего разделов: ____	Всего листов выписки: ____
15.09.2021 № 99/2021/417541323			
Кадастровый номер:		02:17:000000:536	

Номер точки	Координаты, м		Описание закрепления на местности	Средняя квадратическая погрешность определения координат характерных точек границы части земельного участка, м
	X	Y		
1	2	3	4	5
286	790382.33	1327165.37	данные отсутствуют	данные отсутствуют
287	790398.77	1327163.79	данные отсутствуют	данные отсутствуют
288	790415.24	1327164.93	данные отсутствуют	данные отсутствуют
289	790431.31	1327168.78	данные отсутствуют	данные отсутствуют
290	790444.86	1327174.36	данные отсутствуют	данные отсутствуют
291	790459.38	1327182.01	данные отсутствуют	данные отсутствуют
292	790472.73	1327191.74	данные отсутствуют	данные отсутствуют
293	790484.3	1327203.53	данные отсутствуют	данные отсутствуют
294	790490.72	1327211.52	данные отсутствуют	данные отсутствуют
295	790503.31	1327217.68	данные отсутствуют	данные отсутствуют
296	790517.49	1327226.13	данные отсутствуют	данные отсутствуют
297	790530.09	1327236.81	данные отсутствуют	данные отсутствуют
298	790540.76	1327249.42	данные отсутствуют	данные отсутствуют
299	790546.7	1327258.8	данные отсутствуют	данные отсутствуют
300	790554.73	1327273.91	данные отсутствуют	данные отсутствуют
301	790560.29	1327289.46	данные отсутствуют	данные отсутствуют
302	790563.04	1327304	данные отсутствуют	данные отсутствуют
Государственный регистратор				ФГИС ЕГРН
полное наименование должности			подпись	инициалы, фамилия

М.П.

Земельный участок			
(вид объекта недвижимости)			
Лист № ____ Раздела 4.2	Всего листов раздела 4.2 : ____	Всего разделов: ____	Всего листов выписки: ____
15.09.2021 № 99/2021/417541323			
Кадастровый номер:		02:17:000000:536	

Номер точки	Координаты, м		Описание закрепления на местности	Средняя квадратическая погрешность определения координат характерных точек границы части земельного участка, м
	X	Y		
1	2	3	4	5
303	790564.36	1327315.68	данные отсутствуют	данные отсутствуют
304	790509.01	1327337.23	данные отсутствуют	данные отсутствуют
305	790468.51	1327311.36	данные отсутствуют	данные отсутствуют
306	790432.14	1327265.24	данные отсутствуют	данные отсутствуют
307	790372.52	1327262.24	данные отсутствуют	данные отсутствуют
308	790315.53	1327343.98	данные отсутствуют	данные отсутствуют
309	790273.53	1327349.23	данные отсутствуют	данные отсутствуют
310	790228.54	1327302.73	данные отсутствуют	данные отсутствуют
311	790223.29	1327290.73	данные отсутствуют	данные отсутствуют
312	790297.53	1327154.25	данные отсутствуют	данные отсутствуют
313	790014.81	1326508.56	данные отсутствуют	данные отсутствуют
314	789942.81	1326322.58	данные отсутствуют	данные отсутствуют
315	789856.18	1326247.65	данные отсутствуют	данные отсутствуют
316	789856.92	1326246.73	данные отсутствуют	данные отсутствуют
317	789857.4	1326245.85	данные отсутствуют	данные отсутствуют
318	789857.72	1326244.9	данные отсутствуют	данные отсутствуют
319	789857.87	1326243.91	данные отсутствуют	данные отсутствуют

Государственный регистратор		ФГИС ЕГРН
полное наименование должности	подпись	инициалы, фамилия

М.П.

Земельный участок			
(вид объекта недвижимости)			
Лист № ____ Раздела 4.2	Всего листов раздела 4.2 : ____	Всего разделов: ____	Всего листов выписки: ____
15.09.2021 № 99/2021/417541323			
Кадастровый номер:		02:17:000000:536	

Номер точки	Координаты, м		Описание закрепления на местности	Средняя квадратическая погрешность определения координат характерных точек границы части земельного участка, м
	X	Y		
1	2	3	4	5
320	789857.84	1326242.91	данные отсутствуют	данные отсутствуют
321	789857.64	1326241.93	данные отсутствуют	данные отсутствуют
322	789857.28	1326241	данные отсутствуют	данные отсутствуют
323	789856.76	1326240.15	данные отсутствуют	данные отсутствуют
324	789856.1	1326239.4	данные отсутствуют	данные отсутствуют
325	789855.32	1326238.77	данные отсутствуют	данные отсутствуют
326	789854.44	1326238.29	данные отсутствуют	данные отсутствуют
327	789853.49	1326237.97	данные отсутствуют	данные отсутствуют
328	789852.48	1326237.82	данные отсутствуют	данные отсутствуют
329	789844.23	1326237.32	данные отсутствуют	данные отсутствуют
330	789831.83	1326226.59	данные отсутствуют	данные отсутствуют
331	789720.84	1326049.61	данные отсутствуют	данные отсутствуют
332	789749.87	1326035.09	данные отсутствуют	данные отсутствуют
333	789801.16	1326033.69	данные отсутствуют	данные отсутствуют
334	789809.52	1326047.21	данные отсутствуют	данные отсутствуют
335	789814.76	1326055.82	данные отсутствуют	данные отсутствуют
336	789824.88	1326076.7	данные отсутствуют	данные отсутствуют

Государственный регистратор		ФГИС ЕГРН
полное наименование должности	подпись	инициалы, фамилия

М.П.

Земельный участок			
(вид объекта недвижимости)			
Лист № ____ Раздела 4.2	Всего листов раздела 4.2 : ____	Всего разделов: ____	Всего листов выписки: ____
15.09.2021 № 99/2021/417541323			
Кадастровый номер:		02:17:000000:536	

Номер точки	Координаты, м		Описание закрепления на местности	Средняя квадратическая погрешность определения координат характерных точек границы части земельного участка, м
	X	Y		
1	2	3	4	5
337	789830.82	1326087.98	данные отсутствуют	данные отсутствуют
338	789844.28	1326109.67	данные отсутствуют	данные отсутствуют
339	789851.63	1326123.98	данные отсутствуют	данные отсутствуют
340	789858.53	1326144.18	данные отсутствуют	данные отсутствуют
341	789874.65	1326162.81	данные отсутствуют	данные отсутствуют
342	789890.73	1326177.28	данные отсутствуют	данные отсутствуют
343	789904.52	1326187.18	данные отсутствуют	данные отсутствуют
344	789914.49	1326195.41	данные отсутствуют	данные отсутствуют
345	789927.9	1326208.28	данные отсутствуют	данные отсутствуют
346	789936.26	1326217.77	данные отсутствуют	данные отсутствуют
347	789794.38	1326022.37	данные отсутствуют	данные отсутствуют
348	789767.27	1326023.11	данные отсутствуют	данные отсутствуют
349	789633.85	1325809.63	данные отсутствуют	данные отсутствуют
350	789458.36	1325701.64	данные отсутствуют	данные отсутствуют
351	789419.37	1325698.64	данные отсутствуют	данные отсутствуют
352	789365.37	1325722.64	данные отсутствуют	данные отсутствуют
353	789185.39	1325674.64	данные отсутствуют	данные отсутствуют
Государственный регистратор				ФГИС ЕГРН
полное наименование должности			подпись	инициалы, фамилия

М.П.

Раздел 4.2

Выписка из Единого государственного реестра недвижимости об объекте недвижимости
Сведения о частях земельного участка

Земельный участок			
(вид объекта недвижимости)			
Лист № ____ Раздела 4.2	Всего листов раздела 4.2 : ____	Всего разделов: ____	Всего листов выписки: ____
15.09.2021 № 99/2021/417541323			
Кадастровый номер:		02:17:000000:536	

Номер точки	Координаты, м		Описание закрепления на местности	Средняя квадратическая погрешность определения координат характерных точек границы части земельного участка, м
	X	Y		
1	2	3	4	5
353	789185.39	1325674.64	данные отсутствуют	данные отсутствуют
354	789059.4	1325542.66	данные отсутствуют	данные отсутствуют
354	789059.4	1325542.66	данные отсутствуют	данные отсутствуют
355	789041.4	1325521.66	данные отсутствуют	данные отсутствуют
355	789041.4	1325521.66	данные отсутствуют	данные отсутствуют
356	789051.4	1325466.68	данные отсутствуют	данные отсутствуют
357	789060.23	1325466.86	данные отсутствуют	данные отсутствуют
358	789074.09	1325467.7	данные отсутствуют	данные отсутствуют
359	789090.36	1325470.54	данные отсутствуют	данные отсутствуют
360	789105.94	1325476.02	данные отсутствуют	данные отсутствуют
361	789120.41	1325483.98	данные отсутствуют	данные отсутствуют
362	789129.7	1325490.95	данные отсутствуют	данные отсутствуют
363	789140	1325500.12	данные отсутствуют	данные отсутствуют
364	789150.68	1325512.72	данные отсутствуют	данные отсутствуют
365	789159.31	1325526.02	данные отсутствуют	данные отсутствуют
366	789169.79	1325538.62	данные отсутствуют	данные отсутствуют
367	789178.87	1325552.42	данные отсутствуют	данные отсутствуют
Государственный регистратор				ФГИС ЕГРН
полное наименование должности			подпись	инициалы, фамилия

М.П.

Земельный участок			
(вид объекта недвижимости)			
Лист № ____ Раздела 4.2	Всего листов раздела 4.2 : ____	Всего разделов: ____	Всего листов выписки: ____
15.09.2021 № 99/2021/417541323			
Кадастровый номер:		02:17:000000:536	

Номер точки	Координаты, м		Описание закрепления на местности	Средняя квадратическая погрешность определения координат характерных точек границы части земельного участка, м
	X	Y		
1	2	3	4	5
368	789186.75	1325559.86	данные отсутствуют	данные отсутствуют
369	789197.45	1325570.03	данные отсутствуют	данные отсутствуют
370	789207.68	1325583	данные отсутствуют	данные отсутствуют
371	789218.02	1325596.4	данные отсутствуют	данные отсутствуют
372	789225.73	1325608.1	данные отсутствуют	данные отсутствуют
373	789231.14	1325617.22	данные отсутствуют	данные отсутствуют
374	789269.35	1325628.64	данные отсутствуют	данные отсутствуют
375	789285.49	1325632.13	данные отсутствуют	данные отсутствуют
376	789300.8	1325636.84	данные отсутствуют	данные отсутствуют
377	789316.91	1325640.29	данные отсутствуют	данные отсутствуют
378	789327.13	1325640.9	данные отсутствуют	данные отсутствуют
379	789342.55	1325643.33	данные отсутствуют	данные отсутствуют
380	789355.93	1325643.17	данные отсутствуют	данные отсутствуют
381	789368.53	1325643.02	данные отсутствуют	данные отсутствуют
382	789380.59	1325643.68	данные отсутствуют	данные отсутствуют
383	789395.09	1325640.3	данные отсутствуют	данные отсутствуют
384	789412.76	1325637.54	данные отсутствуют	данные отсутствуют

Государственный регистратор		ФГИС ЕГРН
полное наименование должности	подпись	инициалы, фамилия

М.П.

Земельный участок			
(вид объекта недвижимости)			
Лист № ____ Раздела 4.2	Всего листов раздела 4.2 : ____	Всего разделов: ____	Всего листов выписки: ____
15.09.2021 № 99/2021/417541323			
Кадастровый номер:		02:17:000000:536	

Номер точки	Координаты, м		Описание закрепления на местности	Средняя квадратическая погрешность определения координат характерных точек границы части земельного участка, м
	X	Y		
1	2	3	4	5
385	789422.95	1325636.48	данные отсутствуют	данные отсутствуют
386	789444.83	1325636.32	данные отсутствуют	данные отсутствуют
387	789459.6	1325637.4	данные отсутствуют	данные отсутствуют
388	789486.1	1325643.07	данные отсутствуют	данные отсутствуют
389	789497.67	1325646.42	данные отсутствуют	данные отсутствуют
390	789509.85	1325650.75	данные отсутствуют	данные отсутствуют
391	789524.9	1325657.55	данные отсутствуют	данные отсутствуют
392	789535.54	1325663.46	данные отсутствуют	данные отсутствуют
393	789552.3	1325667.7	данные отсутствуют	данные отсутствуют
394	789567.9	1325673.12	данные отсутствуют	данные отсутствуют
395	789582.4	1325681.03	данные отсутствуют	данные отсутствуют
396	789595.4	1325691.22	данные отсутствуют	данные отсутствуют
397	789604.03	1325700.29	данные отсутствуют	данные отсутствуют
398	789611.06	1325708.67	данные отсутствуют	данные отсутствуют
399	789620.6	1325722.16	данные отсутствуют	данные отсутствуют
400	789627.09	1325734.48	данные отсутствуют	данные отсутствуют
401	789641.22	1325751.54	данные отсутствуют	данные отсутствуют

Государственный регистратор		ФГИС ЕГРН
полное наименование должности	подпись	инициалы, фамилия

М.П.

Земельный участок			
(вид объекта недвижимости)			
Лист № ____ Раздела 4.2	Всего листов раздела 4.2 : ____	Всего разделов: ____	Всего листов выписки: ____
15.09.2021 № 99/2021/417541323			
Кадастровый номер:		02:17:000000:536	

Номер точки	Координаты, м		Описание закрепления на местности	Средняя квадратическая погрешность определения координат характерных точек границы части земельного участка, м
	X	Y		
1	2	3	4	5
402	789649.47	1325763.14	данные отсутствуют	данные отсутствуют
403	789656.81	1325776.82	данные отсутствуют	данные отсутствуют
404	789665.52	1325785.09	данные отсутствуют	данные отсутствуют
405	789673.44	1325793.3	данные отсутствуют	данные отсутствуют
406	789680.84	1325801.99	данные отсутствуют	данные отсутствуют
407	789687.93	1325811.74	данные отсутствуют	данные отсутствуют
408	789693.5	1325821.28	данные отсутствуют	данные отсутствуют
409	789665.15	1325823.47	данные отсутствуют	данные отсутствуют
410	789664.16	1325823.63	данные отсутствуют	данные отсутствуют
411	789663.22	1325823.96	данные отсутствуют	данные отсутствуют
412	789662.35	1325824.45	данные отсутствуют	данные отсутствуют
413	789661.57	1325825.09	данные отсутствуют	данные отсутствуют
414	789660.92	1325825.85	данные отсутствуют	данные отсутствуют
415	789660.41	1325826.71	данные отсутствуют	данные отсутствуют
416	789660.06	1325827.64	данные отсутствуют	данные отсутствуют
417	789659.87	1325828.62	данные отсутствуют	данные отсутствуют
418	789659.86	1325829.62	данные отсутствуют	данные отсутствуют
Государственный регистратор				ФГИС ЕГРН
полное наименование должности			подпись	инициалы, фамилия

М.П.

Раздел 4.2

Выписка из Единого государственного реестра недвижимости об объекте недвижимости
Сведения о частях земельного участка

Земельный участок			
(вид объекта недвижимости)			
Лист № ____ Раздела 4.2	Всего листов раздела 4.2 : ____	Всего разделов: ____	Всего листов выписки: ____
15.09.2021 № 99/2021/417541323			
Кадастровый номер:		02:17:000000:536	

Номер точки	Координаты, м		Описание закрепления на местности	Средняя квадратическая погрешность определения координат характерных точек границы части земельного участка, м
	X	Y		
1	2	3	4	5
419	789660.02	1325830.61	данные отсутствуют	данные отсутствуют
420	789660.35	1325831.55	данные отсутствуют	данные отсутствуют
421	789660.84	1325832.43	данные отсутствуют	данные отсутствуют
422	789661.47	1325833.2	данные отсутствуют	данные отсутствуют
423	789662.23	1325833.86	данные отсутствуют	данные отсутствуют
424	789663.09	1325834.37	данные отсутствуют	данные отсутствуют
425	789664.02	1325834.72	данные отсутствуют	данные отсутствуют
426	789665.01	1325834.91	данные отсутствуют	данные отсутствуют
427	789666.03	1325834.92	данные отсутствуют	данные отсутствуют
428	789698.68	1325832.4	данные отсутствуют	данные отсутствуют
429	789702.11	1325841.45	данные отсутствуют	данные отсутствуют
430	789709.47	1325861.95	данные отсутствуют	данные отсутствуют
431	789720.45	1325878.13	данные отсутствуют	данные отсутствуют
432	789728.91	1325892.32	данные отсутствуют	данные отсутствуют
433	789735.16	1325906.8	данные отсутствуют	данные отсутствуют
434	789738.84	1325917.16	данные отсутствуют	данные отсутствуют
435	789757.95	1325950.22	данные отсутствуют	данные отсутствуют
Государственный регистратор				ФГИС ЕГРН
полное наименование должности			подпись	инициалы, фамилия

М.П.

Земельный участок			
(вид объекта недвижимости)			
Лист № ____ Раздела 4.2	Всего листов раздела 4.2 : ____	Всего разделов: ____	Всего листов выписки: ____
15.09.2021 № 99/2021/417541323			
Кадастровый номер:		02:17:000000:536	

Номер точки	Координаты, м		Описание закрепления на местности	Средняя квадратическая погрешность определения координат характерных точек границы части земельного участка, м
	X	Y		
1	2	3	4	5
436	789766.16	1325964.55	данные отсутствуют	данные отсутствуют
437	789771.42	1325975.14	данные отсутствуют	данные отсутствуют
438	789780.55	1325988.9	данные отсутствуют	данные отсутствуют
439	789786.33	1326001.36	данные отсутствуют	данные отсутствуют
440	793353.1	1327338.54	данные отсутствуют	данные отсутствуют
441	793375.24	1327384.91	данные отсутствуют	данные отсутствуют
442	793373.21	1327387.9	данные отсутствуют	данные отсутствуют
443	793364.02	1327397.83	данные отсутствуют	данные отсутствуют
444	793342.83	1327417.81	данные отсутствуют	данные отсутствуют
445	793329.15	1327429.13	данные отсутствуют	данные отсутствуют
446	793319.87	1327442.75	данные отсутствуют	данные отсутствуют
447	793308.79	1327455	данные отсутствуют	данные отсутствуют
448	793295.84	1327465.26	данные отсутствуют	данные отсутствуют
449	793278.75	1327474.94	данные отсутствуют	данные отсутствуют
450	793266.06	1327480.94	данные отсутствуют	данные отсутствуют
451	793247.98	1327488.69	данные отсутствуют	данные отсутствуют
452	793230.94	1327496.8	данные отсутствуют	данные отсутствуют

Государственный регистратор		ФГИС ЕГРН
полное наименование должности	подпись	инициалы, фамилия

М.П.

Земельный участок			
(вид объекта недвижимости)			
Лист № ____ Раздела 4.2	Всего листов раздела 4.2 : ____	Всего разделов: ____	Всего листов выписки: ____
15.09.2021 № 99/2021/417541323			
Кадастровый номер:		02:17:000000:536	

Номер точки	Координаты, м		Описание закрепления на местности	Средняя квадратическая погрешность определения координат характерных точек границы части земельного участка, м
	X	Y		
1	2	3	4	5
453	793219.8	1327501.46	данные отсутствуют	данные отсутствуют
454	793212.76	1327509.11	данные отсутствуют	данные отсутствуют
455	793200.39	1327520.04	данные отсутствуют	данные отсутствуют
456	793187.7	1327528.6	данные отсутствуют	данные отсутствуют
457	793184.97	1327531.07	данные отсутствуют	данные отсутствуют
458	793182.3	1327465.65	данные отсутствуют	данные отсутствуют
459	793171.05	1327452.15	данные отсутствуют	данные отсутствуют
460	793204.8	1327412.41	данные отсутствуют	данные отсутствуют
461	793273.04	1327376.41	данные отсутствуют	данные отсутствуют
462	793309.04	1327335.92	данные отсутствуют	данные отсутствуют
463	793346.54	1327319.42	данные отсутствуют	данные отсутствуют
464	792998.58	1327615.47	данные отсутствуют	данные отсутствуют
465	792960.89	1327578.52	данные отсутствуют	данные отсутствуют
466	792921.89	1327590.52	данные отсутствуют	данные отсутствуют
467	792955.48	1327623.73	данные отсутствуют	данные отсутствуют
468	792943.53	1327627.07	данные отсутствуют	данные отсутствуют
469	792935.8	1327635.94	данные отсутствуют	данные отсутствуют

Государственный регистратор		ФГИС ЕГРН
полное наименование должности	подпись	инициалы, фамилия

М.П.

Земельный участок			
(вид объекта недвижимости)			
Лист № ____ Раздела 4.2	Всего листов раздела 4.2 : ____	Всего разделов: ____	Всего листов выписки: ____
15.09.2021 № 99/2021/417541323			
Кадастровый номер:		02:17:000000:536	

Номер точки	Координаты, м		Описание закрепления на местности	Средняя квадратическая погрешность определения координат характерных точек границы части земельного участка, м
	X	Y		
1	2	3	4	5
470	792925.11	1327645.87	данные отсутствуют	данные отсутствуют
471	792912.35	1327655.7	данные отсутствуют	данные отсутствуют
472	792899.21	1327663.16	данные отсутствуют	данные отсутствуют
473	792888.01	1327676.64	данные отсутствуют	данные отсутствуют
474	792879.31	1327684.5	данные отсутствуют	данные отсутствуют
475	792871.54	1327694.6	данные отсутствуют	данные отсутствуют
476	792859.76	1327706.18	данные отсутствуют	данные отсутствуют
477	792844.5	1327717.82	данные отсутствуют	данные отсутствуют
478	792832.76	1327729.44	данные отсутствуют	данные отсутствуют
479	792817.85	1327741.26	данные отсутствуют	данные отсутствуют
480	792805.62	1327752.36	данные отсутствуют	данные отсутствуют
481	792791.73	1327761.29	данные отсутствуют	данные отсутствуют
482	792774.24	1327769.62	данные отсутствуют	данные отсутствуют
483	792762.87	1327776.63	данные отсутствуют	данные отсутствуют
484	792753.95	1327781.45	данные отсутствуют	данные отсутствуют
485	792755.6	1327775.37	данные отсутствуют	данные отсутствуют
486	792728.6	1327754.37	данные отсутствуют	данные отсутствуют
Государственный регистратор				ФГИС ЕГРН
полное наименование должности			подпись	инициалы, фамилия

М.П.

Раздел 4.2

Выписка из Единого государственного реестра недвижимости об объекте недвижимости
Сведения о частях земельного участка

Земельный участок			
(вид объекта недвижимости)			
Лист № ____ Раздела 4.2	Всего листов раздела 4.2 : ____	Всего разделов: ____	Всего листов выписки: ____
15.09.2021 № 99/2021/417541323			
Кадастровый номер:		02:17:000000:536	

Номер точки	Координаты, м		Описание закрепления на местности	Средняя квадратическая погрешность определения координат характерных точек границы части земельного участка, м
	X	Y		
1	2	3	4	5
487	792901.08	1327584.14	данные отсутствуют	данные отсутствуют
488	792934.08	1327564.64	данные отсутствуют	данные отсутствуют
489	792998.57	1327565.39	данные отсутствуют	данные отсутствуют
490	793030.01	1327600.38	данные отсутствуют	данные отсутствуют
491	793023.23	1327602.65	данные отсутствуют	данные отсутствуют
492	793008.24	1327611.52	данные отсутствуют	данные отсутствуют
493	792703.77	1327860.09	данные отсутствуют	данные отсутствуют
494	792702.35	1327857.86	данные отсутствуют	данные отсутствуют
495	792705.9	1327855.76	данные отсутствуют	данные отсутствуют
496	792705.23	1327857.55	данные отсутствуют	данные отсутствуют
497	789249.48	1325691.73	данные отсутствуют	данные отсутствуют
498	789053.4	1325455.67	данные отсутствуют	данные отсутствуют
499	788972.41	1325290.68	данные отсутствуют	данные отсутствуют
499	788972.41	1325290.68	данные отсутствуют	данные отсутствуют
500	789050.59	1325224.31	данные отсутствуют	данные отсутствуют
500	789050.59	1325224.31	данные отсутствуют	данные отсутствуют
501	789084.55	1325156.1	данные отсутствуют	данные отсутствуют
Государственный регистратор				ФГИС ЕГРН
полное наименование должности			подпись	инициалы, фамилия

М.П.

Земельный участок			
(вид объекта недвижимости)			
Лист № ____ Раздела 4.2	Всего листов раздела 4.2 : ____	Всего разделов: ____	Всего листов выписки: ____
15.09.2021 № 99/2021/417541323			
Кадастровый номер:		02:17:000000:536	

Номер точки	Координаты, м		Описание закрепления на местности	Средняя квадратическая погрешность определения координат характерных точек границы части земельного участка, м
	X	Y		
1	2	3	4	5
502	789097.76	1325169.8	данные отсутствуют	данные отсутствуют
503	789110.87	1325185.07	данные отсутствуют	данные отсутствуют
504	789124.82	1325202.84	данные отсутствуют	данные отсутствуют
505	789142.73	1325229.28	данные отсутствуют	данные отсутствуют
506	789153.9	1325247.09	данные отсутствуют	данные отсутствуют
507	789170.92	1325266.62	данные отсутствуют	данные отсутствуют
508	789187.14	1325287.96	данные отсутствуют	данные отсутствуют
509	789207.23	1325322.49	данные отсутствуют	данные отсутствуют
510	789221.09	1325352.47	данные отсутствуют	данные отсутствуют
511	789232	1325389.89	данные отсутствуют	данные отсутствуют
512	789237.99	1325422.37	данные отсутствуют	данные отсутствуют
513	789238.8	1325450.8	данные отсутствуют	данные отсутствуют
514	789237.24	1325480.15	данные отсутствуют	данные отсутствуют
515	789239.75	1325515.25	данные отсутствуют	данные отсутствуют
516	789249.14	1325546.92	данные отсутствуют	данные отсутствуют
517	789252.98	1325568.36	данные отсутствуют	данные отсутствуют
518	789255.67	1325592.02	данные отсутствуют	данные отсутствуют

Государственный регистратор		ФГИС ЕГРН
полное наименование должности	подпись	инициалы, фамилия

М.П.

Земельный участок			
(вид объекта недвижимости)			
Лист № ____ Раздела 4.2	Всего листов раздела 4.2 : ____	Всего разделов: ____	Всего листов выписки: ____
15.09.2021 № 99/2021/417541323			
Кадастровый номер:		02:17:000000:536	

Номер точки	Координаты, м		Описание закрепления на местности	Средняя квадратическая погрешность определения координат характерных точек границы части земельного участка, м
	X	Y		
1	2	3	4	5
519	789256.98	1325620.65	данные отсутствуют	данные отсутствуют
520	789253.95	1325665.56	данные отсутствуют	данные отсутствуют
521	790406.18	1325245.47	данные отсутствуют	данные отсутствуют
522	790423.08	1325247.09	данные отсутствуют	данные отсутствуют
523	790443.72	1325244.6	данные отсутствуют	данные отсутствуют
524	790494.04	1325238.57	данные отсутствуют	данные отсутствуют
525	790554.69	1325236.8	данные отсутствуют	данные отсутствуют
526	790594.09	1325236.26	данные отсутствуют	данные отсутствуют
527	790617.38	1325235.79	данные отсутствуют	данные отсутствуют
528	790660.77	1325232.76	данные отсутствуют	данные отсутствуют
529	790692.84	1325232.52	данные отсутствуют	данные отсутствуют
530	790706.18	1325230.24	данные отсутствуют	данные отсутствуют
531	790725.92	1325227.54	данные отсутствуют	данные отсутствуют
532	790736.43	1325226.7	данные отсутствуют	данные отсутствуют
533	790754.28	1325226.22	данные отсутствуют	данные отсутствуют
534	790769.5	1325225.02	данные отсутствуют	данные отсутствуют
535	790800.71	1325221.05	данные отсутствуют	данные отсутствуют

Государственный регистратор		ФГИС ЕГРН
полное наименование должности	подпись	инициалы, фамилия

М.П.

Земельный участок			
(вид объекта недвижимости)			
Лист № ____ Раздела 4.2	Всего листов раздела 4.2 : ____	Всего разделов: ____	Всего листов выписки: ____
15.09.2021 № 99/2021/417541323			
Кадастровый номер:		02:17:000000:536	

Номер точки	Координаты, м		Описание закрепления на местности	Средняя квадратическая погрешность определения координат характерных точек границы части земельного участка, м
	X	Y		
1	2	3	4	5
536	790824.31	1325220.24	данные отсутствуют	данные отсутствуют
537	790368.65	1325246.8	данные отсутствуют	данные отсутствуют
538	790395.97	1325245.44	данные отсутствуют	данные отсутствуют
539	790923.58	1325213.85	данные отсутствуют	данные отсутствуют
540	790954.81	1325212.38	данные отсутствуют	данные отсутствуют
541	790976.9	1325210.87	данные отсутствуют	данные отсутствуют
542	791001.44	1325210.13	данные отсутствуют	данные отсутствуют
543	791011.56	1325210.38	данные отсутствуют	данные отсутствуют
544	791040.01	1325212.51	данные отсутствуют	данные отсутствуют
545	791065.85	1325214.43	данные отсутствуют	данные отсутствуют
546	791095.44	1325214.91	данные отсутствуют	данные отсутствуют
547	791131.14	1325216.02	данные отсутствуют	данные отсутствуют
548	791144.13	1325217.28	данные отсутствуют	данные отсутствуют
549	791176.73	1325222.61	данные отсутствуют	данные отсутствуют
550	791189.86	1325224.69	данные отсутствуют	данные отсутствуют
551	790841.78	1325219.63	данные отсутствуют	данные отсутствуют
552	790881.53	1325218.26	данные отсутствуют	данные отсутствуют

Государственный регистратор		ФГИС ЕГРН
полное наименование должности	подпись	инициалы, фамилия

М.П.

Раздел 4.2

Выписка из Единого государственного реестра недвижимости об объекте недвижимости
Сведения о частях земельного участка

Земельный участок			
(вид объекта недвижимости)			
Лист № ____ Раздела 4.2	Всего листов раздела 4.2 : ____	Всего разделов: ____	Всего листов выписки: ____
15.09.2021 № 99/2021/417541323			
Кадастровый номер:		02:17:000000:536	

Номер точки	Координаты, м		Описание закрепления на местности	Средняя квадратическая погрешность определения координат характерных точек границы части земельного участка, м
	X	Y		
1	2	3	4	5
553	789139.83	1325045.08	данные отсутствуют	данные отсутствуют
553	789139.83	1325045.08	данные отсутствуют	данные отсутствуют
554	789238.82	1324948.34	данные отсутствуют	данные отсутствуют
554	789238.82	1324948.34	данные отсутствуют	данные отсутствуют
555	789304.07	1324923.59	данные отсутствуют	данные отсутствуют
555	789304.07	1324923.59	данные отсутствуют	данные отсутствуют
556	789403.06	1324992.59	данные отсутствуют	данные отсутствуют
556	789403.06	1324992.59	данные отсутствуют	данные отсутствуют
557	789475.8	1325103.58	данные отсутствуют	данные отсутствуют
557	789475.8	1325103.58	данные отсутствуют	данные отсутствуют
558	789505.05	1325231.81	данные отсутствуют	данные отсутствуют
558	789505.05	1325231.81	данные отсутствуют	данные отсутствуют
559	789509.55	1325368.3	данные отсутствуют	данные отсутствуют
559	789509.55	1325368.3	данные отсутствуют	данные отсутствуют
560	789476.55	1325538.53	данные отсутствуют	данные отсутствуют
561	789541.79	1325633.02	данные отсутствуют	данные отсутствуют
562	789608.54	1325674.27	данные отсутствуют	данные отсутствуют

Государственный регистратор		ФГИС ЕГРН
полное наименование должности	подпись	инициалы, фамилия

М.П.

Земельный участок			
(вид объекта недвижимости)			
Лист № ____ Раздела 4.2	Всего листов раздела 4.2 : ____	Всего разделов: ____	Всего листов выписки: ____
15.09.2021 № 99/2021/417541323			
Кадастровый номер:		02:17:000000:536	

Номер точки	Координаты, м		Описание закрепления на местности	Средняя квадратическая погрешность определения координат характерных точек границы части земельного участка, м
	X	Y		
1	2	3	4	5
562	789608.54	1325674.27	данные отсутствуют	данные отсутствуют
563	789724.02	1325712.52	данные отсутствуют	данные отсутствуют
563	789724.02	1325712.52	данные отсутствуют	данные отсутствуют
564	789839.51	1325710.27	данные отсутствуют	данные отсутствуют
564	789839.51	1325710.27	данные отсутствуют	данные отсутствуют
565	789954.25	1325654.77	данные отсутствуют	данные отсутствуют
565	789954.25	1325654.77	данные отсутствуют	данные отсутствуют
566	790054.74	1325549.03	данные отсутствуют	данные отсутствуют
566	790054.74	1325549.03	данные отсутствуют	данные отсутствуют
567	790166.48	1325452.29	данные отсутствуют	данные отсутствуют
567	790166.48	1325452.29	данные отсутствуют	данные отсутствуют
568	790213.73	1325419.3	данные отсутствуют	данные отсутствуют
568	790213.73	1325419.3	данные отсутствуют	данные отсутствуют
569	790332.96	1325381.05	данные отсутствуют	данные отсутствуют
569	790332.96	1325381.05	данные отсутствуют	данные отсутствуют
570	790442.45	1325387.05	данные отсутствуют	данные отсутствуют
570	790442.45	1325387.05	данные отсутствуют	данные отсутствуют

Государственный регистратор		ФГИС ЕГРН
полное наименование должности	подпись	инициалы, фамилия

М.П.

Земельный участок			
(вид объекта недвижимости)			
Лист № ____ Раздела 4.2	Всего листов раздела 4.2 : ____	Всего разделов: ____	Всего листов выписки: ____
15.09.2021 № 99/2021/417541323			
Кадастровый номер:		02:17:000000:536	

Номер точки	Координаты, м		Описание закрепления на местности	Средняя квадратическая погрешность определения координат характерных точек границы части земельного участка, м
	X	Y		
1	2	3	4	5
571	790500.2	1325370.55	данные отсутствуют	данные отсутствуют
571	790500.2	1325370.55	данные отсутствуют	данные отсутствуют
572	790659.18	1325360.8	данные отсутствуют	данные отсутствуют
572	790659.18	1325360.8	данные отсутствуют	данные отсутствуют
573	790737.92	1325394.55	данные отсутствуют	данные отсутствуют
574	790752.92	1325426.79	данные отсутствуют	данные отсутствуют
575	790752.82	1325430.29	данные отсутствуют	данные отсутствуют
576	790747.51	1325430.46	данные отсутствуют	данные отсутствуют
577	790718.67	1325435.06	данные отсутствуют	данные отсутствуют
578	790707.52	1325436.33	данные отсутствуют	данные отсутствуют
579	790671.46	1325436.51	данные отсутствуют	данные отсутствуют
580	790629.06	1325439.47	данные отсутствуют	данные отсутствуют
581	790597.87	1325440.22	данные отсутствуют	данные отсутствуют
582	790558.63	1325440.77	данные отсутствуют	данные отсутствуют
583	790513.3	1325441.72	данные отсутствуют	данные отсутствуют
584	790469.74	1325446.93	данные отсутствуют	данные отсутствуют
585	790450.05	1325449.52	данные отсутствуют	данные отсутствуют

Государственный регистратор		ФГИС ЕГРН
полное наименование должности	подпись	инициалы, фамилия

М.П.

Земельный участок			
(вид объекта недвижимости)			
Лист № ____ Раздела 4.2	Всего листов раздела 4.2 : ____	Всего разделов: ____	Всего листов выписки: ____
15.09.2021 № 99/2021/417541323			
Кадастровый номер:		02:17:000000:536	

Номер точки	Координаты, м		Описание закрепления на местности	Средняя квадратическая погрешность определения координат характерных точек границы части земельного участка, м
	X	Y		
1	2	3	4	5
586	790428.33	1325451.21	данные отсутствуют	данные отсутствуют
587	790416.83	1325451.34	данные отсутствуют	данные отсутствуют
588	790398.21	1325449.58	данные отсутствуют	данные отсутствуют
589	790373.45	1325450.8	данные отсутствуют	данные отсутствуют
590	790347.05	1325450.91	данные отсутствуют	данные отсутствуют
591	790325.32	1325451.81	данные отсутствуют	данные отсутствуют
592	790297.82	1325454.2	данные отсутствуют	данные отсутствуют
593	790287.96	1325458.66	данные отсутствуют	данные отсутствуют
594	790273.02	1325466.69	данные отсутствуют	данные отсутствуют
595	790252.35	1325480.75	данные отсутствуют	данные отсутствуют
596	790227.65	1325496.29	данные отсутствуют	данные отсутствуют
597	790208.25	1325514.52	данные отсутствуют	данные отсутствуют
598	790197.9	1325523.02	данные отсутствуют	данные отсутствуют
599	790160.32	1325549.87	данные отсутствуют	данные отсутствуют
600	790137.86	1325565.41	данные отсутствуют	данные отсутствуют
601	790106.89	1325597.25	данные отсутствуют	данные отсутствуют
602	790082.51	1325619.28	данные отсутствуют	данные отсутствуют
Государственный регистратор				ФГИС ЕГРН
полное наименование должности			подпись	инициалы, фамилия

М.П.

Раздел 4.2

Выписка из Единого государственного реестра недвижимости об объекте недвижимости
Сведения о частях земельного участка

Земельный участок			
(вид объекта недвижимости)			
Лист № ____ Раздела 4.2	Всего листов раздела 4.2 : ____	Всего разделов: ____	Всего листов выписки: ____
15.09.2021 № 99/2021/417541323			
Кадастровый номер:		02:17:000000:536	

Номер точки	Координаты, м		Описание закрепления на местности	Средняя квадратическая погрешность определения координат характерных точек границы части земельного участка, м
	X	Y		
1	2	3	4	5
603	790061.86	1325637.81	данные отсутствуют	данные отсутствуют
604	790043.53	1325653.02	данные отсутствуют	данные отсутствуют
605	790015.99	1325679.58	данные отсутствуют	данные отсутствуют
606	790005.82	1325688.17	данные отсутствуют	данные отсутствуют
607	789971.35	1325710.42	данные отсутствуют	данные отсутствуют
608	789943.74	1325728.66	данные отсутствуют	данные отсутствуют
609	789932.72	1325734.98	данные отсутствуют	данные отсутствуют
610	789886.64	1325754.29	данные отсутствуют	данные отсутствуют
611	789854.69	1325767.6	данные отсутствуют	данные отсутствуют
612	789842.34	1325771.82	данные отсутствуют	данные отсутствуют
613	789806.25	1325779.31	данные отсутствуют	данные отсутствуют
614	789795.3	1325780.89	данные отсутствуют	данные отсутствуют
615	789772.37	1325781.79	данные отсутствуют	данные отсутствуют
616	789755.88	1325780.97	данные отсутствуют	данные отсутствуют
617	789744.55	1325778.78	данные отсутствуют	данные отсутствуют
618	789712.08	1325773.59	данные отсутствуют	данные отсутствуют
619	789696.77	1325770.45	данные отсутствуют	данные отсутствуют
Государственный регистратор				ФГИС ЕГРН
полное наименование должности			подпись	инициалы, фамилия

М.П.

Земельный участок			
(вид объекта недвижимости)			
Лист № ____ Раздела 4.2	Всего листов раздела 4.2 : ____	Всего разделов: ____	Всего листов выписки: ____
15.09.2021 № 99/2021/417541323			
Кадастровый номер:		02:17:000000:536	

Номер точки	Координаты, м		Описание закрепления на местности	Средняя квадратическая погрешность определения координат характерных точек границы части земельного участка, м
	X	Y		
1	2	3	4	5
620	789656.33	1325755.59	данные отсутствуют	данные отсутствуют
621	789602.49	1325731.22	данные отсутствуют	данные отсутствуют
622	789590.24	1325724.54	данные отсутствуют	данные отсутствуют
623	789557.98	1325700.88	данные отсутствуют	данные отсутствуют
624	789549.5	1325693.84	данные отсутствуют	данные отсутствуют
625	789528.92	1325672.68	данные отсутствуют	данные отсутствуют
626	789511.07	1325652.38	данные отсутствуют	данные отсутствуют
627	789503.52	1325643.08	данные отсутствуют	данные отсутствуют
628	789489.24	1325631.76	данные отсутствуют	данные отсутствуют
629	789477.77	1325619.89	данные отсутствуют	данные отсутствуют
630	789469.12	1325607.54	данные отсутствуют	данные отсутствуют
631	789458.16	1325589.05	данные отсутствуют	данные отсутствуют
632	789450.95	1325574.19	данные отсутствуют	данные отсутствуют
633	789447.59	1325563.88	данные отсутствуют	данные отсутствуют
634	789441.26	1325540.17	данные отсутствуют	данные отсутствуют
635	789438.33	1325523.91	данные отсутствуют	данные отсутствуют
636	789437.89	1325512.69	данные отсутствуют	данные отсутствуют

Государственный регистратор		ФГИС ЕГРН
полное наименование должности	подпись	инициалы, фамилия

М.П.

Земельный участок			
(вид объекта недвижимости)			
Лист № ____ Раздела 4.2	Всего листов раздела 4.2 : ____	Всего разделов: ____	Всего листов выписки: ____
15.09.2021 № 99/2021/417541323			
Кадастровый номер:		02:17:000000:536	

Номер точки	Координаты, м		Описание закрепления на местности	Средняя квадратическая погрешность определения координат характерных точек границы части земельного участка, м
	X	Y		
1	2	3	4	5
637	789438.35	1325485.18	данные отсутствуют	данные отсутствуют
638	789440.79	1325443.58	данные отсутствуют	данные отсутствуют
639	789441.94	1325427.52	данные отсутствуют	данные отсутствуют
640	789448.17	1325384.71	данные отсутствуют	данные отсутствуют
641	789452.37	1325364.33	данные отсутствуют	данные отсутствуют
642	789453.02	1325351.67	данные отсутствуют	данные отсутствуют
643	789449.69	1325329.13	данные отсутствуют	данные отсутствуют
644	789446.07	1325298.17	данные отсутствуют	данные отсутствуют
645	789442.82	1325258.74	данные отсутствуют	данные отсутствуют
646	789439.09	1325234.09	данные отсутствуют	данные отсутствуют
647	789430.45	1325205.18	данные отсутствуют	данные отсутствуют
648	789423.61	1325179.64	данные отсутствуют	данные отсутствуют
649	789413.87	1325146.87	данные отсутствуют	данные отсутствуют
650	789411.46	1325136.93	данные отсутствуют	данные отсутствуют
651	789406.4	1325110.14	данные отсутствуют	данные отсутствуют
652	789402.58	1325100.86	данные отсутствуют	данные отсутствуют
653	789393.49	1325086.54	данные отсутствуют	данные отсутствуют

Государственный регистратор		ФГИС ЕГРН
полное наименование должности	подпись	инициалы, фамилия

М.П.

Земельный участок			
(вид объекта недвижимости)			
Лист № ____ Раздела 4.2	Всего листов раздела 4.2 : ____	Всего разделов: ____	Всего листов выписки: ____
15.09.2021 № 99/2021/417541323			
Кадастровый номер:		02:17:000000:536	

Номер точки	Координаты, м		Описание закрепления на местности	Средняя квадратическая погрешность определения координат характерных точек границы части земельного участка, м
	X	Y		
1	2	3	4	5
654	789380.5	1325065.29	данные отсутствуют	данные отсутствуют
655	789370.16	1325054.32	данные отсутствуют	данные отсутствуют
656	789352.21	1325034.56	данные отсутствуют	данные отсутствуют
657	789334.65	1325019.39	данные отсутствуют	данные отсутствуют
658	789307.13	1324997.11	данные отсутствуют	данные отсутствуют
659	789278.93	1325007.46	данные отсутствуют	данные отсутствуют
660	789256.22	1325019.96	данные отсутствуют	данные отсутствуют
661	789243.02	1325029.28	данные отсутствуют	данные отсутствуют
662	789219.74	1325043.05	данные отсутствуют	данные отсутствуют
663	789208.44	1325051.25	данные отсутствуют	данные отсутствуют
664	789192.03	1325066.84	данные отсутствуют	данные отсутствуют
665	789178.15	1325079.63	данные отсутствуют	данные отсутствуют
666	789172.03	1325094.03	данные отсутствуют	данные отсутствуют
667	789164.01	1325108.47	данные отсутствуют	данные отсутствуют
668	789153.72	1325121.39	данные отсутствуют	данные отсутствуют
669	789149.01	1325130.82	данные отсутствуют	данные отсутствуют
670	789149.06	1325147.33	данные отсутствуют	данные отсутствуют
Государственный регистратор				ФГИС ЕГРН
полное наименование должности			подпись	инициалы, фамилия

М.П.

Раздел 4.2

Выписка из Единого государственного реестра недвижимости об объекте недвижимости
Сведения о частях земельного участка

Земельный участок			
(вид объекта недвижимости)			
Лист № ____ Раздела 4.2	Всего листов раздела 4.2 : ____	Всего разделов: ____	Всего листов выписки: ____
15.09.2021 № 99/2021/417541323			
Кадастровый номер:		02:17:000000:536	

Номер точки	Координаты, м		Описание закрепления на местности	Средняя квадратическая погрешность определения координат характерных точек границы части земельного участка, м
	X	Y		
1	2	3	4	5
671	789146.92	1325161.42	данные отсутствуют	данные отсутствуют
672	789142.77	1325179.81	данные отсутствуют	данные отсутствуют
673	789137.82	1325195.57	данные отсутствуют	данные отсутствуют
674	789131.38	1325208.56	данные отсутствуют	данные отсутствуют
675	789121.85	1325224.06	данные отсутствуют	данные отсутствуют
676	789111.24	1325236.71	данные отсутствуют	данные отсутствуют
677	789103.04	1325244.12	данные отсутствуют	данные отсутствуют
678	789095.1	1325250.54	данные отсутствуют	данные отсутствуют
679	789086.1	1325257.02	данные отсутствуют	данные отсутствуют
680	789066.72	1325269.41	данные отсутствуют	данные отсутствуют
681	789051.23	1325278.41	данные отсутствуют	данные отсутствуют
682	789036.26	1325285.4	данные отсутствуют	данные отсутствуют
683	789021.32	1325290.38	данные отсутствуют	данные отсутствуют
684	789007.42	1325299.14	данные отсутствуют	данные отсутствуют
685	788996.6	1325305.05	данные отсутствуют	данные отсутствуют
686	788982.31	1325310.84	данные отсутствуют	данные отсутствуют
687	791788.41	1325518.98	данные отсутствуют	данные отсутствуют
Государственный регистратор				ФГИС ЕГРН
полное наименование должности			подпись	инициалы, фамилия

М.П.

Земельный участок			
(вид объекта недвижимости)			
Лист № ____ Раздела 4.2	Всего листов раздела 4.2 : ____	Всего разделов: ____	Всего листов выписки: ____
15.09.2021 № 99/2021/417541323			
Кадастровый номер:		02:17:000000:536	

Номер точки	Координаты, м		Описание закрепления на местности	Средняя квадратическая погрешность определения координат характерных точек границы части земельного участка, м
	X	Y		
1	2	3	4	5
688	791772.25	1325515.55	данные отсутствуют	данные отсутствуют
689	791756.89	1325509.51	данные отсутствуют	данные отсутствуют
690	791742.71	1325501.03	данные отсутствуют	данные отсутствуют
691	791741.52	1325500.04	данные отсутствуют	данные отсутствуют
692	791794.54	1325519.25	данные отсутствуют	данные отсутствуют
693	789588.37	1325016.7	данные отсутствуют	данные отсутствуют
694	789598.99	1325042.07	данные отсутствуют	данные отсутствуют
695	789603.31	1325054.96	данные отсутствуют	данные отсутствуют
696	789610.9	1325093.74	данные отсутствуют	данные отсутствуют
697	789619.57	1325122.95	данные отсутствуют	данные отсутствуют
698	789626.35	1325148.26	данные отсутствуют	данные отсутствуют
699	789636.6	1325182.54	данные отсутствуют	данные отсутствуют
700	789639.66	1325196.17	данные отсутствуют	данные отсутствуют
701	789645.05	1325231.66	данные отсутствуют	данные отсутствуют
702	789648.93	1325276.51	данные отсутствуют	данные отсутствуют
703	789651.75	1325300.93	данные отсутствуют	данные отсутствуют
704	789656.32	1325331.88	данные отсутствуют	данные отсутствуют

Государственный регистратор		ФГИС ЕГРН
полное наименование должности	подпись	инициалы, фамилия

М.П.

Земельный участок			
(вид объекта недвижимости)			
Лист № ____ Раздела 4.2	Всего листов раздела 4.2 : ____	Всего разделов: ____	Всего листов выписки: ____
15.09.2021 № 99/2021/417541323			
Кадастровый номер:		02:17:000000:536	

Номер точки	Координаты, м		Описание закрепления на местности	Средняя квадратическая погрешность определения координат характерных точек границы части земельного участка, м
	X	Y		
1	2	3	4	5
705	789657.39	1325344.97	данные отсутствуют	данные отсутствуют
706	789655.69	1325382.88	данные отсутствуют	данные отсутствуют
707	789654.59	1325393.48	данные отсутствуют	данные отсутствуют
708	789649.38	1325418.58	данные отсутствуют	данные отсутствуют
709	789645.12	1325446.26	данные отсутствуют	данные отсутствуют
710	789644.38	1325456.55	данные отсутствуют	данные отсутствуют
711	789642.27	1325491.04	данные отсутствуют	данные отсутствуют
712	789653.04	1325504.21	данные отсутствуют	данные отсутствуют
713	789666.29	1325519.99	данные отсутствуют	данные отсутствуют
714	789677.67	1325533.06	данные отсутствуют	данные отсутствуют
715	789686.5	1325542.25	данные отсутствуют	данные отсутствуют
716	789697.21	1325550.22	данные отсутствуют	данные отсутствуют
717	789731.44	1325565.89	данные отсутствуют	данные отсутствуют
718	789749.39	1325572.66	данные отсутствуют	данные отсутствуют
719	789767.27	1325574.89	данные отсутствуют	данные отсутствуют
720	789785.56	1325575.4	данные отсутствуют	данные отсутствуют
721	789808.28	1325565.94	данные отсутствуют	данные отсутствуют

Государственный регистратор		ФГИС ЕГРН
полное наименование должности	подпись	инициалы, фамилия

М.П.

Земельный участок			
(вид объекта недвижимости)			
Лист № ____ Раздела 4.2	Всего листов раздела 4.2 : ____	Всего разделов: ____	Всего листов выписки: ____
15.09.2021 № 99/2021/417541323			
Кадастровый номер:		02:17:000000:536	

Номер точки	Координаты, м		Описание закрепления на местности	Средняя квадратическая погрешность определения координат характерных точек границы части земельного участка, м
	X	Y		
1	2	3	4	5
722	789839.5	1325553.03	данные отсутствуют	данные отсутствуют
723	789859.6	1325539.76	данные отсутствуют	данные отсутствуют
724	789881.75	1325525.65	данные отсутствуют	данные отсутствуют
725	789904.76	1325503.44	данные отсутствуют	данные отсутствуют
726	789927.22	1325484.54	данные отсутствуют	данные отсутствуют
727	789946.44	1325467.3	данные отсутствуют	данные отсутствуют
728	789963.25	1325452.36	данные отсутствуют	данные отсутствуют
729	789998.55	1325416.05	данные отсутствуют	данные отсутствуют
730	790008.13	1325407.4	данные отсутствуют	данные отсутствуют
731	790042.34	1325383.45	данные отсутствуют	данные отсутствуют
732	790073.53	1325361.19	данные отсутствуют	данные отсутствуют
733	790095.21	1325340.79	данные отсутствуют	данные отсутствуют
734	790105.22	1325332.54	данные отсутствуют	данные отсутствуют
735	790139.17	1325311.02	данные отсутствуют	данные отсутствуют
736	790148.27	1325304.82	данные отсутствуют	данные отсутствуют
737	791330.36	1325335.68	данные отсутствуют	данные отсутствуют
737	791330.36	1325335.68	данные отсутствуют	данные отсутствуют
Государственный регистратор				ФГИС ЕГРН
полное наименование должности			подпись	инициалы, фамилия

М.П.

Раздел 4.2

Выписка из Единого государственного реестра недвижимости об объекте недвижимости
Сведения о частях земельного участка

Земельный участок			
(вид объекта недвижимости)			
Лист № ____ Раздела 4.2	Всего листов раздела 4.2 : ____	Всего разделов: ____	Всего листов выписки: ____
15.09.2021 № 99/2021/417541323			
Кадастровый номер:		02:17:000000:536	

Номер точки	Координаты, м		Описание закрепления на местности	Средняя квадратическая погрешность определения координат характерных точек границы части земельного участка, м
	X	Y		
1	2	3	4	5
738	791307.12	1325334.18	данные отсутствуют	данные отсутствуют
738	791307.12	1325334.18	данные отсутствуют	данные отсутствуют
739	790170.6	1325364.55	данные отсутствуют	данные отсутствуют
739	790170.6	1325364.55	данные отсутствуют	данные отсутствуют
740	790067.11	1325436.54	данные отсутствуют	данные отсутствуют
740	790067.11	1325436.54	данные отсутствуют	данные отсутствуют
741	789884.88	1325626.27	данные отсутствуют	данные отсутствуют
741	789884.88	1325626.27	данные отсутствуют	данные отсутствуют
742	789756.65	1325653.27	данные отсутствуют	данные отсутствуют
742	789756.65	1325653.27	данные отсутствуют	данные отсутствуют
743	789714.65	1325646.52	данные отсутствуют	данные отсутствуют
743	789714.65	1325646.52	данные отсутствуют	данные отсутствуют
744	789630.66	1325588.78	данные отсутствуют	данные отсутствуют
744	789630.66	1325588.78	данные отсутствуют	данные отсутствуют
745	789590.16	1325534.78	данные отсутствуют	данные отсутствуют
745	789590.16	1325534.78	данные отсутствуют	данные отсутствуют
746	789574.41	1325489.79	данные отсутствуют	данные отсутствуют
Государственный регистратор				ФГИС ЕГРН
полное наименование должности			подпись	инициалы, фамилия

М.П.

Земельный участок			
(вид объекта недвижимости)			
Лист № ____ Раздела 4.2	Всего листов раздела 4.2 : ____	Всего разделов: ____	Всего листов выписки: ____
15.09.2021 № 99/2021/417541323			
Кадастровый номер:		02:17:000000:536	

Номер точки	Координаты, м		Описание закрепления на местности	Средняя квадратическая погрешность определения координат характерных точек границы части земельного участка, м
	X	Y		
1	2	3	4	5
746	789574.41	1325489.79	данные отсутствуют	данные отсутствуют
747	789575.91	1325362.3	данные отсутствуют	данные отсутствуют
747	789575.91	1325362.3	данные отсутствуют	данные отсутствуют
748	789564.66	1325228.06	данные отсутствуют	данные отсутствуют
748	789564.66	1325228.06	данные отсутствуют	данные отсутствуют
749	789537.67	1325107.33	данные отсутствуют	данные отсутствуют
749	789537.67	1325107.33	данные отсутствуют	данные отсутствуют
750	789504.67	1325024.08	данные отсутствуют	данные отсутствуют
750	789504.67	1325024.08	данные отсутствуют	данные отсутствуют
751	793988.2	1323792.35	данные отсутствуют	данные отсутствуют
752	793999.51	1323780.31	данные отсутствуют	данные отсутствуют
753	794010.58	1323770.89	данные отсутствуют	данные отсутствуют
754	794024.03	1323761.31	данные отсутствуют	данные отсутствуют
755	794038.87	1323754.08	данные отсутствуют	данные отсутствуют
756	794048.65	1323750.84	данные отсутствуют	данные отсутствуют
757	794067.52	1323745.66	данные отсутствуют	данные отсутствуют
758	794085.27	1323740.82	данные отсутствуют	данные отсутствуют

Государственный регистратор		ФГИС ЕГРН
полное наименование должности	подпись	инициалы, фамилия

М.П.

Земельный участок			
(вид объекта недвижимости)			
Лист № ____ Раздела 4.2	Всего листов раздела 4.2 : ____	Всего разделов: ____	Всего листов выписки: ____
15.09.2021 № 99/2021/417541323			
Кадастровый номер:		02:17:000000:536	

Номер точки	Координаты, м		Описание закрепления на местности	Средняя квадратическая погрешность определения координат характерных точек границы части земельного участка, м
	X	Y		
1	2	3	4	5
759	794099.59	1323738.02	данные отсутствуют	данные отсутствуют
760	794105.78	1323737.71	данные отсутствуют	данные отсутствуют
761	794089.58	1323788.63	данные отсутствуют	данные отсутствуют
762	794037.09	1323802.88	данные отсутствуют	данные отсутствуют
763	793987.18	1323793.87	данные отсутствуют	данные отсутствуют
764	789137.92	1325048.91	данные отсутствуют	данные отсутствуют
765	789489.06	1325474.02	данные отсутствуют	данные отсутствуют
766	789490.69	1325446.63	данные отсутствуют	данные отсутствуют
767	789491.81	1325431.12	данные отсутствуют	данные отсутствуют
768	789497.6	1325392.29	данные отсутствуют	данные отсутствуют
769	789502.09	1325370.9	данные отсутствуют	данные отсутствуют
770	789503.21	1325349.27	данные отсутствуют	данные отсутствуют
771	789499.16	1325321.83	данные отсутствуют	данные отсутствуют
772	789495.74	1325292.44	данные отсутствуют	данные отсутствуют
773	789492.51	1325252.97	данные отсутствуют	данные отсутствуют
774	789488	1325223.14	данные отсутствуют	данные отсутствуют
775	789478.36	1325190.87	данные отсутствуют	данные отсутствуют

Государственный регистратор		ФГИС ЕГРН
полное наименование должности	подпись	инициалы, фамилия

М.П.

Земельный участок			
(вид объекта недвижимости)			
Лист № ____ Раздела 4.2	Всего листов раздела 4.2 : ____	Всего разделов: ____	Всего листов выписки: ____
15.09.2021 № 99/2021/417541323			
Кадастровый номер:		02:17:000000:536	

Номер точки	Координаты, м		Описание закрепления на местности	Средняя квадратическая погрешность определения координат характерных точек границы части земельного участка, м
	X	Y		
1	2	3	4	5
776	789471.74	1325166.07	данные отсутствуют	данные отсутствуют
777	789461.8	1325132.62	данные отсутствуют	данные отсутствуют
778	789454.59	1325095.85	данные отсутствуют	данные отсутствуют
779	789447.15	1325077.77	данные отсутствуют	данные отсутствуют
780	789435.71	1325059.74	данные отсутствуют	данные отсутствуют
781	789420.45	1325034.79	данные отсутствуют	данные отсутствуют
782	789406.55	1325020.03	данные отсутствуют	данные отсутствуют
783	789387.19	1324998.71	данные отсутствуют	данные отсутствуют
784	789366.72	1324981.04	данные отсутствуют	данные отсутствуют
785	789337.53	1324957.38	данные отсутствуют	данные отсутствуют
786	789312.59	1324939.39	данные отсутствуют	данные отсутствуют
787	789293.85	1324941.64	данные отсутствуют	данные отсутствуют
788	789274.47	1324951.35	данные отсутствуют	данные отсутствуют
789	789252.51	1324965.02	данные отсутствуют	данные отсутствуют
790	789229.81	1324977.4	данные отсутствуют	данные отсутствуют
791	789214.18	1324988.43	данные отсутствуют	данные отсутствуют
792	789192.63	1325000.95	данные отсутствуют	данные отсутствуют
Государственный регистратор				ФГИС ЕГРН
полное наименование должности			подпись	инициалы, фамилия

М.П.

Раздел 4.2

Выписка из Единого государственного реестра недвижимости об объекте недвижимости
Сведения о частях земельного участка

Земельный участок			
(вид объекта недвижимости)			
Лист № ____ Раздела 4.2	Всего листов раздела 4.2 : ____	Всего разделов: ____	Всего листов выписки: ____
15.09.2021 № 99/2021/417541323			
Кадастровый номер:		02:17:000000:536	

Номер точки	Координаты, м		Описание закрепления на местности	Средняя квадратическая погрешность определения координат характерных точек границы части земельного участка, м
	X	Y		
1	2	3	4	5
793	789176.4	1325012.71	данные отсутствуют	данные отсутствуют
794	789168.23	1325020.48	данные отсутствуют	данные отсутствуют
795	789157.57	1325030.61	данные отсутствуют	данные отсутствуют
796	789143.96	1325043.14	данные отсутствуют	данные отсутствуют
797	789121.65	1325081.6	данные отсутствуют	данные отсутствуют
798	789129.74	1325065.35	данные отсутствуют	данные отсутствуют
799	789128.02	1325069.6	данные отсутствуют	данные отсутствуют
800	789122.47	1325080.65	данные отсутствуют	данные отсутствуют
801	789053.62	1325218.23	данные отсутствуют	данные отсутствуют
802	789098.06	1325128.98	данные отсутствуют	данные отсутствуют
803	789098.67	1325131.02	данные отсутствуют	данные отсутствуют
804	789099.22	1325143.36	данные отсутствуют	данные отсутствуют
805	789094	1325168.81	данные отсутствуют	данные отсутствуют
806	789089.81	1325180.44	данные отсутствуют	данные отсутствуют
807	789083.26	1325191.73	данные отсутствуют	данные отсутствуют
808	789075.71	1325201.53	данные отсутствуют	данные отсутствуют
809	789063.67	1325211.65	данные отсутствуют	данные отсутствуют
Государственный регистратор				ФГИС ЕГРН
полное наименование должности			подпись	инициалы, фамилия

М.П.

Земельный участок			
(вид объекта недвижимости)			
Лист № ____ Раздела 4.2	Всего листов раздела 4.2 : ____	Всего разделов: ____	Всего листов выписки: ____
15.09.2021 № 99/2021/417541323			
Кадастровый номер:		02:17:000000:536	

Номер точки	Координаты, м		Описание закрепления на местности	Средняя квадратическая погрешность определения координат характерных точек границы части земельного участка, м
	X	Y		
1	2	3	4	5
810	789502.04	1324970.28	данные отсутствуют	данные отсутствуют
811	789506.08	1324975.56	данные отсутствуют	данные отсутствуют
812	789523.75	1325004.36	данные отсутствуют	данные отсутствуют
813	789537.41	1325025.91	данные отсутствуют	данные отсутствуют
814	789552.77	1325061.14	данные отсутствуют	данные отсутствуют
815	789555.68	1325070.9	данные отсутствуют	данные отсутствуют
816	789562.25	1325105.54	данные отсутствуют	данные отсутствуют
817	789571.64	1325137.18	данные отсутствуют	данные отсутствуют
818	789578.23	1325161.85	данные отсутствуют	данные отсутствуют
819	789588.7	1325196.86	данные отсутствуют	данные отсутствуют
820	789595.61	1325239.17	данные отсутствуют	данные отсутствуют
821	789599.16	1325281.39	данные отсутствуют	данные отсутствуют
822	789602.17	1325307.45	данные отсутствуют	данные отсутствуют
823	789606.86	1325339.19	данные отсутствуют	данные отсутствуют
824	789605.76	1325380.37	данные отсутствуют	данные отсутствуют
825	789600.17	1325409.55	данные отсутствуют	данные отсутствуют
826	789595.39	1325440.67	данные отсутствуют	данные отсутствуют

Государственный регистратор		ФГИС ЕГРН
полное наименование должности	подпись	инициалы, фамилия

М.П.

Земельный участок			
(вид объекта недвижимости)			
Лист № ____ Раздела 4.2	Всего листов раздела 4.2 : ____	Всего разделов: ____	Всего листов выписки: ____
15.09.2021 № 99/2021/417541323			
Кадастровый номер:		02:17:000000:536	

Номер точки	Координаты, м		Описание закрепления на местности	Средняя квадратическая погрешность определения координат характерных точек границы части земельного участка, м
	X	Y		
1	2	3	4	5
827	789594.49	1325453.24	данные отсутствуют	данные отсутствуют
828	789592.3	1325489.01	данные отсутствуют	данные отсутствуют
829	789591.93	1325507.61	данные отсутствуют	данные отсутствуют
830	789595.88	1325519.52	данные отсутствуют	данные отсутствуют
831	789604.73	1325526.42	данные отсутствуют	данные отсутствуют
832	789617.28	1325539.17	данные отсутствуют	данные отсутствуют
833	789627.9	1325552.04	данные отсутствуют	данные отсутствуют
834	789640.77	1325566.82	данные отсутствуют	данные отсутствуют
835	789653.31	1325579.88	данные отсутствуют	данные отсутствуют
836	789671.58	1325593.49	данные отсутствуют	данные отсутствуют
837	789712.2	1325612.07	данные отсутствуют	данные отсутствуют
838	789737.29	1325621.54	данные отсутствуют	данные отсутствуют
839	789761.07	1325624.51	данные отсутствуют	данные отсутствуют
840	789774.84	1325627.64	данные отсутствуют	данные отсутствуют
841	789800.23	1325623.46	данные отсутствуют	данные отсутствуют
842	789827.5	1325612.1	данные отсутствуют	данные отсутствуют
843	789863.04	1325597.41	данные отсутствуют	данные отсутствуют

Государственный регистратор		ФГИС ЕГРН
полное наименование должности	подпись	инициалы, фамилия

М.П.

Земельный участок			
(вид объекта недвижимости)			
Лист № ____ Раздела 4.2	Всего листов раздела 4.2 : ____	Всего разделов: ____	Всего листов выписки: ____
15.09.2021 № 99/2021/417541323			
Кадастровый номер:		02:17:000000:536	

Номер точки	Координаты, м		Описание закрепления на местности	Средняя квадратическая погрешность определения координат характерных точек границы части земельного участка, м
	X	Y		
1	2	3	4	5
844	789887.16	1325581.48	данные отсутствуют	данные отсутствуют
845	789912.83	1325565.13	данные отсутствуют	данные отсутствуют
846	789939.49	1325539.42	данные отсутствуют	данные отсутствуют
847	789959.83	1325522.45	данные отсутствуют	данные отсутствуют
848	789979.83	1325504.51	данные отсутствуют	данные отсутствуют
849	789997.82	1325488.52	данные отсутствуют	данные отсутствуют
850	790034.4	1325450.91	данные отсутствуют	данные отсутствуют
851	790071.11	1325424.35	данные отсутствуют	данные отсутствуют
852	790105.32	1325399.92	данные отсутствуют	данные отсутствуют
853	790129.46	1325377.22	данные отсутствуют	данные отсутствуют
854	790166.52	1325352.89	данные отсутствуют	данные отсутствуют
855	790190.78	1325336.37	данные отсутствуют	данные отсутствуют
856	790217.31	1325321.8	данные отсутствуют	данные отсутствуют
857	790240.98	1325310.49	данные отсутствуют	данные отсутствуют
858	790251.16	1325306.95	данные отсутствуют	данные отсутствуют
859	790268.99	1325302.82	данные отсутствуют	данные отсутствуют
860	790418.72	1325296.99	данные отсутствуют	данные отсутствуют
Государственный регистратор				ФГИС ЕГРН
полное наименование должности			подпись	инициалы, фамилия

М.П.

Раздел 4.2

Выписка из Единого государственного реестра недвижимости об объекте недвижимости
Сведения о частях земельного участка

Земельный участок			
(вид объекта недвижимости)			
Лист № ____ Раздела 4.2	Всего листов раздела 4.2 : ____	Всего разделов: ____	Всего листов выписки: ____
15.09.2021 № 99/2021/417541323			
Кадастровый номер:		02:17:000000:536	

Номер точки	Координаты, м		Описание закрепления на местности	Средняя квадратическая погрешность определения координат характерных точек границы части земельного участка, м
	X	Y		
1	2	3	4	5
861	790422.2	1325297.27	данные отсутствуют	данные отсутствуют
862	790432.41	1325296.14	данные отсутствуют	данные отсутствуют
863	790591.79	1325286.3	данные отсутствуют	данные отсутствуют
864	790594.94	1325286.26	данные отсутствуют	данные отсутствуют
865	790619.62	1325285.76	данные отсутствуют	данные отсутствуют
866	790664.25	1325282.65	данные отсутствуют	данные отсутствуют
867	790697.09	1325282.52	данные отсутствуют	данные отсутствуют
868	790714.6	1325279.53	данные отсутствуют	данные отсутствуют
869	790729.88	1325277.46	данные отсутствуют	данные отсутствуют
870	790739.1	1325276.85	данные отсутствуют	данные отсутствуют
871	790756.92	1325276.16	данные отсутствуют	данные отсутствуют
872	790774.64	1325274.77	данные отсутствуют	данные отсутствуют
873	790779.29	1325274.18	данные отсутствуют	данные отсутствуют
874	791020.75	1325261.33	данные отсутствуют	данные отсутствуют
875	791036.29	1325262.38	данные отсутствуют	данные отсутствуют
876	791063.59	1325264.41	данные отсутствуют	данные отсутствуют
877	791094.63	1325264.91	данные отсутствуют	данные отсутствуют
Государственный регистратор				ФГИС ЕГРН
полное наименование должности			подпись	инициалы, фамилия

М.П.

Земельный участок			
(вид объекта недвижимости)			
Лист № ____ Раздела 4.2	Всего листов раздела 4.2 : ____	Всего разделов: ____	Всего листов выписки: ____
15.09.2021 № 99/2021/417541323			
Кадастровый номер:		02:17:000000:536	

Номер точки	Координаты, м		Описание закрепления на местности	Средняя квадратическая погрешность определения координат характерных точек границы части земельного участка, м
	X	Y		
1	2	3	4	5
878	791129.58	1325266	данные отсутствуют	данные отсутствуют
879	791168.78	1325271.97	данные отсутствуют	данные отсутствуют
880	791196.87	1325276.43	данные отсутствуют	данные отсутствуют
881	791211.52	1325275.65	данные отсутствуют	данные отсутствуют
882	791244.37	1325275.85	данные отсутствуют	данные отсутствуют
883	791267.34	1325277.98	данные отсутствуют	данные отсутствуют
884	791288.4	1325282.9	данные отсутствуют	данные отсутствуют
885	791299.88	1325287.51	данные отсутствуют	данные отсутствуют
886	791309.87	1325294.8	данные отсутствуют	данные отсутствуют
887	791336.75	1325286.67	данные отсутствуют	данные отсутствуют
888	791347.05	1325282.87	данные отсутствуют	данные отсутствуют
889	791363.74	1325278.72	данные отсутствуют	данные отсутствуют
890	791371.28	1325277.81	данные отсутствуют	данные отсутствуют
891	789593.47	1325664.96	данные отсутствуют	данные отсутствуют
892	790715.4	1325384.9	данные отсутствуют	данные отсутствуют
893	790710.25	1325385.78	данные отсутствуют	данные отсутствуют
894	790669.7	1325386.51	данные отсутствуют	данные отсутствуют

Государственный регистратор		ФГИС ЕГРН
полное наименование должности	подпись	инициалы, фамилия

М.П.

Земельный участок			
(вид объекта недвижимости)			
Лист № ____ Раздела 4.2	Всего листов раздела 4.2 : ____	Всего разделов: ____	Всего листов выписки: ____
15.09.2021 № 99/2021/417541323			
Кадастровый номер:		02:17:000000:536	

Номер точки	Координаты, м		Описание закрепления на местности	Средняя квадратическая погрешность определения координат характерных точек границы части земельного участка, м
	X	Y		
1	2	3	4	5
895	790625.58	1325389.59	данные отсутствуют	данные отсутствуют
896	790596.87	1325390.23	данные отсутствуют	данные отсутствуют
897	790557.75	1325390.77	данные отсутствуют	данные отсутствуют
898	790509.79	1325391.78	данные отсутствуют	данные отсутствуют
899	790463.51	1325397.32	данные отсутствуют	данные отсутствуют
900	790443.53	1325399.94	данные отсутствуют	данные отсутствуют
901	790424.88	1325401.34	данные отсутствуют	данные отсутствуют
902	790399.58	1325399.46	данные отсутствуют	данные отсутствуют
903	790370.99	1325400.86	данные отсутствуют	данные отсутствуют
904	790346.02	1325400.92	данные отсутствуют	данные отсутствуют
905	790322.12	1325401.9	данные отсутствуют	данные отсутствуют
906	790290.05	1325404.69	данные отсутствуют	данные отсутствуют
907	790265.4	1325414.02	данные отсутствуют	данные отсутствуют
908	790247.05	1325423.87	данные отсутствуют	данные отсутствуют
909	790224.22	1325439.41	данные отсутствуют	данные отсутствуют
910	790196.97	1325456.5	данные отсутствуют	данные отсутствуют
911	790174.01	1325478.09	данные отсутствуют	данные отсутствуют

Государственный регистратор		ФГИС ЕГРН
полное наименование должности	подпись	инициалы, фамилия

М.П.

Земельный участок			
(вид объекта недвижимости)			
Лист № ____ Раздела 4.2	Всего листов раздела 4.2 : ____	Всего разделов: ____	Всего листов выписки: ____
15.09.2021 № 99/2021/417541323			
Кадастровый номер:		02:17:000000:536	

Номер точки	Координаты, м		Описание закрепления на местности	Средняя квадратическая погрешность определения координат характерных точек границы части земельного участка, м
	X	Y		
1	2	3	4	5
912	790131.25	1325509.2	данные отсутствуют	данные отсутствуют
913	790105.41	1325527.06	данные отсутствуют	данные отсутствуют
914	790071.05	1325562.39	данные отсутствуют	данные отсутствуют
915	790049.2	1325581.99	данные отсутствуют	данные отсутствуют
916	790028.48	1325600.59	данные отсутствуют	данные отсутствуют
917	790010.22	1325615.67	данные отсутствуют	данные отсутствуют
918	789981.28	1325643.61	данные отсутствуют	данные отсутствуют
919	789944.13	1325668.48	данные отсутствуют	данные отсутствуют
920	789916.18	1325686.94	данные отсутствуют	данные отсутствуют
921	789867.45	1325708.12	данные отсутствуют	данные отсутствуют
922	789835.47	1325721.44	данные отсутствуют	данные отсутствуют
923	789796.38	1325730.29	данные отсутствуют	данные отсутствуют
924	789770.73	1325731.82	данные отсутствуют	данные отсутствуют
925	789758.42	1325730.69	данные отсутствуют	данные отсутствуют
926	789744.98	1325727.31	данные отсутствуют	данные отсутствуют
927	789718.28	1325723.97	данные отсутствуют	данные отсутствуют
928	789706.92	1325721.18	данные отсутствуют	данные отсутствуют
Государственный регистратор				ФГИС ЕГРН
полное наименование должности			подпись	инициалы, фамилия

М.П.

Раздел 4.2

Выписка из Единого государственного реестра недвижимости об объекте недвижимости
Сведения о частях земельного участка

Земельный участок			
(вид объекта недвижимости)			
Лист № ____ Раздела 4.2	Всего листов раздела 4.2 : ____	Всего разделов: ____	Всего листов выписки: ____
15.09.2021 № 99/2021/417541323			
Кадастровый номер:		02:17:000000:536	

Номер точки	Координаты, м		Описание закрепления на местности	Средняя квадратическая погрешность определения координат характерных точек границы части земельного участка, м
	X	Y		
1	2	3	4	5
929	789673.9	1325708.79	данные отсутствуют	данные отсутствуют
930	789623.3	1325685.75	данные отсутствуют	данные отсутствуют
931	789614.31	1325680.43	данные отсутствуют	данные отсутствуют

Государственный регистратор				ФГИС ЕГРН
полное наименование должности			подпись	инициалы, фамилия

М.П.

Земельный участок				
(вид объекта недвижимости)				
Лист № ____ Раздела 4.2		Всего листов раздела 4.2 : ____		Всего разделов: ____
15.09.2021 № 99/2021/417541323				
Кадастровый номер:			02:17:000000:536	
Сведения о характерных точках границы части (частей) земельного участка				
Учетный номер части: 6				
Система координат: МСК-05				
Зона №				
Номер точки	Координаты, м		Описание закрепления на местности	Средняя квадратическая погрешность определения координат характерных точек границы части земельного участка, м
	X	Y		
1	2	3	4	5
1	789442.43	1324938.22	данные отсутствуют	данные отсутствуют
1	789442.43	1324938.22	данные отсутствуют	данные отсутствуют
1	789442.43	1324938.22	данные отсутствуют	данные отсутствуют
1	789442.43	1324938.22	данные отсутствуют	данные отсутствуют
2	789765.27	1325111.83	данные отсутствуют	данные отсутствуют
2	789765.27	1325111.83	данные отсутствуют	данные отсутствуют
3	789988.05	1325260.23	данные отсутствуют	данные отсутствуют
4	789448.29	1324946.3	данные отсутствуют	данные отсутствуют
5	790073.49	1325306.06	данные отсутствуют	данные отсутствуют
5	790073.49	1325306.06	данные отсутствуют	данные отсутствуют
6	790108.85	1325305.47	данные отсутствуют	данные отсутствуют
7	790131.39	1325318.55	данные отсутствуют	данные отсутствуют
8	790993.41	1325291.76	данные отсутствуют	данные отсутствуют
9	791370.87	1325302.49	данные отсутствуют	данные отсутствуют
10	791373.27	1325302.46	данные отсутствуют	данные отсутствуют
11	791374.61	1325319.18	данные отсутствуют	данные отсутствуют
Государственный регистратор			ФГИС ЕГРН	
полное наименование должности			подпись	
			инициалы, фамилия	

М.П.

Раздел 4.2

Выписка из Единого государственного реестра недвижимости об объекте недвижимости
Сведения о частях земельного участка

Земельный участок				
(вид объекта недвижимости)				
Лист № ____ Раздела 4.2		Всего листов раздела 4.2 : ____		Всего разделов: ____
15.09.2021 № 99/2021/417541323				
Кадастровый номер:			02:17:000000:536	
Номер точки	Координаты, м		Описание закрепления на местности	Средняя квадратическая погрешность определения координат характерных точек границы части земельного участка, м
	X	Y		
1	2	3	4	5
11	791374.61	1325319.18	данные отсутствуют	данные отсутствуют
11	791374.61	1325319.18	данные отсутствуют	данные отсутствуют
11	791374.61	1325319.18	данные отсутствуют	данные отсутствуют
12	791360.26	1325324.53	данные отсутствуют	данные отсутствуют
13	791360.24	1325323.69	данные отсутствуют	данные отсутствуют
14	791263.55	1325320.94	данные отсутствуют	данные отсутствуют
15	791247.87	1325316.18	данные отсутствуют	данные отсутствуют
15	791247.87	1325316.18	данные отсутствуют	данные отсутствуют
15	791247.87	1325316.18	данные отсутствуют	данные отсутствуют
16	791182.63	1325310.18	данные отсутствуют	данные отсутствуют
16	791182.63	1325310.18	данные отсутствуют	данные отсутствуют
16	791182.63	1325310.18	данные отсутствуют	данные отсутствуют
16	791182.63	1325310.18	данные отсутствуют	данные отсутствуют
17	790971.52	1325296.68	данные отсутствуют	данные отсутствуют
17	790971.52	1325296.68	данные отсутствуют	данные отсутствуют
17	790971.52	1325296.68	данные отсутствуют	данные отсутствуют
17	790971.52	1325296.68	данные отсутствуют	данные отсутствуют
18	790588.69	1325318.06	данные отсутствуют	данные отсутствуют
Государственный регистратор			ФГИС ЕГРН	
полное наименование должности			подпись	
			инициалы, фамилия	

М.П.

Земельный участок			
(вид объекта недвижимости)			
Лист № ____ Раздела 4.2	Всего листов раздела 4.2 : ____	Всего разделов: ____	Всего листов выписки: ____
15.09.2021 № 99/2021/417541323			
Кадастровый номер:		02:17:000000:536	

Номер точки	Координаты, м		Описание закрепления на местности	Средняя квадратическая погрешность определения координат характерных точек границы части земельного участка, м
	X	Y		
1	2	3	4	5
18	790588.69	1325318.06	данные отсутствуют	данные отсутствуют
18	790588.69	1325318.06	данные отсутствуют	данные отсутствуют
18	790588.69	1325318.06	данные отсутствуют	данные отсутствуют
19	790261.35	1325330.8	данные отсутствуют	данные отсутствуют
19	790261.35	1325330.8	данные отсутствуют	данные отсутствуют
19	790261.35	1325330.8	данные отсутствуют	данные отсутствуют
20	790246.03	1325336.5	данные отсутствуют	данные отсутствуют
21	790125.91	1325340.23	данные отсутствуют	данные отсутствуют
22	790028.26	1325283.57	данные отсутствуют	данные отсутствуют
23	791963.69	1324711.51	данные отсутствуют	данные отсутствуют
24	791962.39	1324754.17	данные отсутствуют	данные отсутствуют
25	791958.99	1324748.11	данные отсутствуют	данные отсутствуют
26	791928.37	1324704.47	данные отсутствуют	данные отсутствуют
27	791688.07	1326102.69	данные отсутствуют	данные отсутствуют
28	791688.07	1326098.69	данные отсутствуют	данные отсутствуют
29	791692.07	1326098.69	данные отсутствуют	данные отсутствуют
30	791692.07	1326102.69	данные отсутствуют	данные отсутствуют
Государственный регистратор				ФГИС ЕГРН
полное наименование должности			подпись	инициалы, фамилия

М.П.

Раздел 4.2

Выписка из Единого государственного реестра недвижимости об объекте недвижимости
Сведения о частях земельного участка

Земельный участок			
(вид объекта недвижимости)			
Лист № ____ Раздела 4.2	Всего листов раздела 4.2 : ____	Всего разделов: ____	Всего листов выписки: ____
15.09.2021 № 99/2021/417541323			
Кадастровый номер:		02:17:000000:536	

Номер точки	Координаты, м		Описание закрепления на местности	Средняя квадратическая погрешность определения координат характерных точек границы части земельного участка, м
	X	Y		
1	2	3	4	5
31	792021.85	1328457.68	данные отсутствуют	данные отсутствуют
32	792033.01	1328521.91	данные отсутствуют	данные отсутствуют
33	792051.47	1328615.98	данные отсутствуют	данные отсутствуют
34	792051.62	1328616.74	данные отсутствуют	данные отсутствуют
35	792070.62	1328722.17	данные отсутствуют	данные отсутствуют
36	792084.93	1328796.81	данные отсутствуют	данные отсутствуют
37	792090.79	1328821.91	данные отсутствуют	данные отсутствуют
38	792122.95	1328877.02	данные отсутствуют	данные отсутствуют
39	792123.59	1328878.14	данные отсутствуют	данные отсутствуют
40	792149.83	1328925.89	данные отсутствуют	данные отсутствуют
41	792149.85	1328925.92	данные отсутствуют	данные отсутствуют
42	792185.18	1328990.33	данные отсутствуют	данные отсутствуют
43	792238.11	1329084.37	данные отсутствуют	данные отсутствуют
44	792238.35	1329084.79	данные отсутствуют	данные отсутствуют
45	792287.18	1329173.57	данные отсутствуют	данные отсутствуют
46	792330.59	1329251.49	данные отсутствуют	данные отсутствуют
47	792331.63	1329253.29	данные отсутствуют	данные отсутствуют
Государственный регистратор				ФГИС ЕГРН
полное наименование должности			подпись	инициалы, фамилия

М.П.

Земельный участок			
(вид объекта недвижимости)			
Лист № ____ Раздела 4.2	Всего листов раздела 4.2 : ____	Всего разделов: ____	Всего листов выписки: ____
15.09.2021 № 99/2021/417541323			
Кадастровый номер:		02:17:000000:536	

Номер точки	Координаты, м		Описание закрепления на местности	Средняя квадратическая погрешность определения координат характерных точек границы части земельного участка, м
	X	Y		
1	2	3	4	5
48	792331.99	1329253.92	данные отсутствуют	данные отсутствуют
49	792337.57	1329263.91	данные отсутствуют	данные отсутствуют
50	792314.08	1329274.47	данные отсутствуют	данные отсутствуют
51	792287.1	1329276.16	данные отсутствуют	данные отсутствуют
52	792243.44	1329197.78	данные отсутствуют	данные отсутствуют
53	792194.54	1329108.89	данные отсутствуют	данные отсутствуют
54	792141.48	1329014.62	данные отсутствуют	данные отсутствуют
55	792106.01	1328949.97	данные отсутствуют	данные отсутствуют
56	792079.77	1328902.22	данные отсутствуют	данные отсутствуют
57	792043.82	1328840.62	данные отсутствуют	данные отсутствуют
58	792036.01	1328807.21	данные отсутствуют	данные отсутствуют
59	792021.46	1328731.31	данные отсутствуют	данные отсутствуют
60	792002.41	1328625.61	данные отсутствуют	данные отсутствуют
61	791983.84	1328531	данные отсутствуют	данные отсутствуют
62	791970.23	1328452.62	данные отсутствуют	данные отсутствуют
63	791368.61	1325244.56	данные отсутствуют	данные отсутствуют
63	791368.61	1325244.56	данные отсутствуют	данные отсутствуют

Государственный регистратор		ФГИС ЕГРН
полное наименование должности	подпись	инициалы, фамилия

М.П.

Земельный участок			
(вид объекта недвижимости)			
Лист № ____ Раздела 4.2	Всего листов раздела 4.2 : ____	Всего разделов: ____	Всего листов выписки: ____
15.09.2021 № 99/2021/417541323			
Кадастровый номер:		02:17:000000:536	

Номер точки	Координаты, м		Описание закрепления на местности	Средняя квадратическая погрешность определения координат характерных точек границы части земельного участка, м
	X	Y		
1	2	3	4	5
63	791368.61	1325244.56	данные отсутствуют	данные отсутствуют
64	791332.52	1325334.87	данные отсутствуют	данные отсутствуют
65	791332	1325332.54	данные отсутствуют	данные отсутствуют
66	791325.08	1325277.44	данные отсутствуют	данные отсутствуют
67	791324.7	1325272.29	данные отсутствуют	данные отсутствуют
68	791324.39	1325257.82	данные отсутствуют	данные отсутствуют
69	791324.38	1325256.75	данные отсутствуют	данные отсутствуют
70	791325.92	1325247	данные отсутствуют	данные отсутствуют
71	791438.92	1325177.07	данные отсутствуют	данные отсутствуют
72	791402.92	1325215.32	данные отсутствуют	данные отсутствуют
73	791286.68	1325221.32	данные отсутствуют	данные отсутствуют
74	791006.96	1325231.06	данные отсутствуют	данные отсутствуют
74	791006.96	1325231.06	данные отсутствуют	данные отсутствуют
75	790978.46	1325214.57	данные отсутствуют	данные отсутствуют
75	790978.46	1325214.57	данные отсутствуют	данные отсутствуют
76	790853.97	1325222.07	данные отсутствуют	данные отсутствуют
76	790853.97	1325222.07	данные отсутствуют	данные отсутствуют

Государственный регистратор		ФГИС ЕГРН
полное наименование должности	подпись	инициалы, фамилия

М.П.

Земельный участок			
(вид объекта недвижимости)			
Лист № ____ Раздела 4.2	Всего листов раздела 4.2 : ____	Всего разделов: ____	Всего листов выписки: ____
15.09.2021 № 99/2021/417541323			
Кадастровый номер:		02:17:000000:536	

Номер точки	Координаты, м		Описание закрепления на местности	Средняя квадратическая погрешность определения координат характерных точек границы части земельного участка, м
	X	Y		
1	2	3	4	5
77	790827.73	1325216.82	данные отсутствуют	данные отсутствуют
78	790804.48	1325240.06	данные отсутствуют	данные отсутствуют
78	790804.48	1325240.06	данные отсутствуют	данные отсутствуют
79	790377.02	1325257.31	данные отсутствуют	данные отсутствуют
79	790377.02	1325257.31	данные отсутствуют	данные отсутствуют
80	790344.77	1325216.82	данные отсутствуют	данные отсутствуют
81	790344.28	1325210.52	данные отсутствуют	данные отсутствуют
82	790413.92	1325208.33	данные отсутствуют	данные отсутствуют
83	790462.2	1325206.39	данные отсутствуют	данные отсутствуют
84	790536.61	1325202.66	данные отсутствуют	данные отсутствуют
85	790537.79	1325202.62	данные отсутствуют	данные отсутствуют
86	790607.5	1325200.78	данные отсутствуют	данные отсутствуют
87	790673.39	1325198.55	данные отсутствуют	данные отсутствуют
88	790745.17	1325195.73	данные отсутствуют	данные отсутствуют
89	790746.74	1325195.69	данные отсутствуют	данные отсутствуют
90	790805.21	1325195.23	данные отсутствуют	данные отсутствуют
91	790864.89	1325193.43	данные отсутствуют	данные отсутствуют
Государственный регистратор				ФГИС ЕГРН
полное наименование должности			подпись	инициалы, фамилия

М.П.

Раздел 4.2

Выписка из Единого государственного реестра недвижимости об объекте недвижимости
Сведения о частях земельного участка

Земельный участок			
(вид объекта недвижимости)			
Лист № ____ Раздела 4.2	Всего листов раздела 4.2 : ____	Всего разделов: ____	Всего листов выписки: ____
15.09.2021 № 99/2021/417541323			
Кадастровый номер:		02:17:000000:536	

Номер точки	Координаты, м		Описание закрепления на местности	Средняя квадратическая погрешность определения координат характерных точек границы части земельного участка, м
	X	Y		
1	2	3	4	5
92	790865.11	1325193.43	данные отсутствуют	данные отсутствуют
93	790930.98	1325191.74	данные отсутствуют	данные отсутствуют
94	790993.9	1325189.7	данные отсутствуют	данные отсутствуют
95	791063.25	1325187.31	данные отсутствуют	данные отсутствуют
96	791131.77	1325184.81	данные отсутствуют	данные отсутствуют
97	791132.19	1325184.8	данные отсутствуют	данные отсутствуют
98	791239.61	1325181.79	данные отсутствуют	данные отсутствуют
99	791239.97	1325181.78	данные отсутствуют	данные отсутствуют
100	791259.76	1325181.37	данные отсутствуют	данные отсутствуют
101	791300.62	1325180.02	данные отсутствуют	данные отсутствуют
102	791356.46	1325177.39	данные отсутствуют	данные отсутствуют
103	791438.5	1325175.98	данные отсутствуют	данные отсутствуют
104	791439.08	1325175.95	данные отсутствуют	данные отсутствуют
105	790007.87	1325273.43	данные отсутствуют	данные отсутствуют
106	790345.34	1325301.56	данные отсутствуют	данные отсутствуют
106	790345.34	1325301.56	данные отсутствуют	данные отсутствуют
106	790345.34	1325301.56	данные отсутствуют	данные отсутствуют
Государственный регистратор				ФГИС ЕГРН
полное наименование должности			подпись	инициалы, фамилия

М.П.

Земельный участок			
(вид объекта недвижимости)			
Лист № ____ Раздела 4.2	Всего листов раздела 4.2 : ____	Всего разделов: ____	Всего листов выписки: ____
15.09.2021 № 99/2021/417541323			
Кадастровый номер:		02:17:000000:536	

Номер точки	Координаты, м		Описание закрепления на местности	Средняя квадратическая погрешность определения координат характерных точек границы части земельного участка, м
	X	Y		
1	2	3	4	5
107	790514.07	1325291.06	данные отсутствуют	данные отсутствуют
107	790514.07	1325291.06	данные отсутствуют	данные отсутствуют
107	790514.07	1325291.06	данные отсутствуют	данные отсутствуют
108	790655.06	1325282.43	данные отсутствуют	данные отсутствуют
108	790655.06	1325282.43	данные отсутствуют	данные отсутствуют
109	790801.67	1325272.69	данные отсутствуют	данные отсутствуют
109	790801.67	1325272.69	данные отсутствуют	данные отсутствуют
109	790801.67	1325272.69	данные отсутствуют	данные отсутствуют
110	791018.39	1325261.44	данные отсутствуют	данные отсутствуют
110	791018.39	1325261.44	данные отсутствуют	данные отсутствуют
110	791018.39	1325261.44	данные отсутствуют	данные отсутствуют
111	791283.12	1325249.44	данные отсутствуют	данные отсутствуют
111	791283.12	1325249.44	данные отсутствуют	данные отсутствуют
112	791372.33	1325290.86	данные отсутствуют	данные отсутствуют
113	791340.87	1325292.71	данные отсутствуют	данные отсутствуют
114	791244.54	1325298.36	данные отсутствуют	данные отсутствуют
115	791244.08	1325298.38	данные отсутствуют	данные отсутствуют

Государственный регистратор		ФГИС ЕГРН
полное наименование должности	подпись	инициалы, фамилия

М.П.

Земельный участок			
(вид объекта недвижимости)			
Лист № ____ Раздела 4.2	Всего листов раздела 4.2 : ____	Всего разделов: ____	Всего листов выписки: ____
15.09.2021 № 99/2021/417541323			
Кадастровый номер:		02:17:000000:536	

Номер точки	Координаты, м		Описание закрепления на местности	Средняя квадратическая погрешность определения координат характерных точек границы части земельного участка, м
	X	Y		
1	2	3	4	5
116	791136.71	1325303.7	данные отсутствуют	данные отсутствуют
117	791136.65	1325303.7	данные отсутствуют	данные отсутствуют
118	791105.09	1325305.22	данные отсутствуют	данные отсутствуют
119	790303.23	1325329.17	данные отсутствуют	данные отсутствуют
120	790273	1325329.28	данные отсутствуют	данные отсутствуют
121	790202.18	1325332.71	данные отсутствуют	данные отсутствуют
122	790199.76	1325332.77	данные отсутствуют	данные отсутствуют
123	790199.37	1325332.77	данные отсутствуют	данные отсутствуют
124	790132.38	1325332.25	данные отсутствуют	данные отсутствуют
125	790131.67	1325332.24	данные отсутствуют	данные отсутствуют
126	790114.45	1325331.86	данные отсутствуют	данные отсутствуют
127	790111.85	1325331.73	данные отсутствуют	данные отсутствуют
128	790087.34	1325329.91	данные отсутствуют	данные отсутствуют
129	790077.59	1325328.21	данные отсутствуют	данные отсутствуют
130	790047.77	1325319.88	данные отсутствуют	данные отсутствуют
131	790045.77	1325319.27	данные отсутствуют	данные отсутствуют
132	790039.7	1325316.85	данные отсутствуют	данные отсутствуют

Государственный регистратор		ФГИС ЕГРН
полное наименование должности	подпись	инициалы, фамилия

М.П.

Земельный участок				
(вид объекта недвижимости)				
Лист № ____ Раздела 4.2		Всего листов раздела 4.2 : ____		Всего разделов: ____
15.09.2021 № 99/2021/417541323				
Кадастровый номер:			02:17:000000:536	
Номер точки	Координаты, м		Описание закрепления на местности	Средняя квадратическая погрешность определения координат характерных точек границы части земельного участка, м
	X	Y		
1	2	3	4	5
133	790009.22	1325302.32	данные отсутствуют	данные отсутствуют
134	790006.83	1325301.1	данные отсутствуют	данные отсутствуют
135	789965.14	1325278.4	данные отсутствуют	данные отсутствуют
136	789962.67	1325276.96	данные отсутствуют	данные отсутствуют
137	789911.81	1325245.38	данные отсутствуют	данные отсутствуют
138	789863.39	1325217.11	данные отсутствуют	данные отсутствуют
139	789862.82	1325216.78	данные отсутствуют	данные отсутствуют
140	789791.49	1325173.88	данные отсутствуют	данные отсутствуют
141	789725.82	1325136.34	данные отсутствуют	данные отсутствуют
142	789724.63	1325135.63	данные отсутствуют	данные отсутствуют
143	789662.83	1325097.99	данные отсутствуют	данные отсутствуют
144	789588.39	1325056.1	данные отсутствуют	данные отсутствуют
145	789586.59	1325055.04	данные отсутствуют	данные отсутствуют
146	789519.45	1325013.48	данные отсутствуют	данные отсутствуют
147	789483	1324994.19	данные отсутствуют	данные отсутствуют
148	792168.22	1324845.6	данные отсутствуют	данные отсутствуют
149	792096.89	1324840.45	данные отсутствуют	данные отсутствуют
Государственный регистратор				ФГИС ЕГРН
полное наименование должности			подпись	инициалы, фамилия

М.П.

Раздел 4.2

Выписка из Единого государственного реестра недвижимости об объекте недвижимости
Сведения о частях земельного участка

Земельный участок				
(вид объекта недвижимости)				
Лист № ____ Раздела 4.2		Всего листов раздела 4.2 : ____		Всего разделов: ____
15.09.2021 № 99/2021/417541323				
Кадастровый номер:			02:17:000000:536	
Номер точки	Координаты, м		Описание закрепления на местности	Средняя квадратическая погрешность определения координат характерных точек границы части земельного участка, м
	X	Y		
1	2	3	4	5
150	792102.14	1324836.08	данные отсутствуют	данные отсутствуют
151	792103.56	1324834.94	данные отсутствуют	данные отсутствуют
152	792144.37	1324803.45	данные отсутствуют	данные отсутствуют
153	792215.02	1324740.77	данные отсутствуют	данные отсутствуют
154	792215.98	1324739.94	данные отсутствуют	данные отсутствуют
155	792303.25	1324666.38	данные отсутствуют	данные отсутствуют
156	792304.17	1324665.62	данные отсутствуют	данные отсутствуют
157	792364.69	1324617.03	данные отсутствуют	данные отсутствуют
158	792406.9	1324581.66	данные отсутствуют	данные отсутствуют
159	792426.48	1324564.62	данные отсутствуют	данные отсутствуют
160	792427.18	1324564.02	данные отсутствуют	данные отсутствуют
161	792484.6	1324515.89	данные отсутствуют	данные отсутствуют
162	792484.98	1324515.57	данные отсутствуют	данные отсутствуют
163	792529.21	1324479.24	данные отсутствуют	данные отсутствуют
164	792534.18	1324214.17	данные отсутствуют	данные отсутствуют
165	792621.92	1324385.15	данные отсутствуют	данные отсутствуют
166	792589.25	1324418.31	данные отсутствуют	данные отсутствуют
Государственный регистратор				ФГИС ЕГРН
полное наименование должности			подпись	инициалы, фамилия

М.П.

Земельный участок			
(вид объекта недвижимости)			
Лист № ____ Раздела 4.2	Всего листов раздела 4.2 : ____	Всего разделов: ____	Всего листов выписки: ____
15.09.2021 № 99/2021/417541323			
Кадастровый номер:		02:17:000000:536	

Номер точки	Координаты, м		Описание закрепления на местности	Средняя квадратическая погрешность определения координат характерных точек границы части земельного участка, м
	X	Y		
1	2	3	4	5
167	792584.11	1324409.94	данные отсутствуют	данные отсутствуют
168	792583.58	1324409.05	данные отсутствуют	данные отсутствуют
169	792555.24	1324360.63	данные отсутствуют	данные отсутствуют
170	792554	1324358.38	данные отсутствуют	данные отсутствуют
171	792510.68	1324274.82	данные отсутствуют	данные отсутствуют
172	792507.52	1324267.26	данные отсутствуют	данные отсутствуют
173	792505.69	1324259.66	данные отсутствуют	данные отсутствуют
174	792504.37	1324251.36	данные отсутствуют	данные отсутствуют
175	792503.75	1324243.51	данные отсутствуют	данные отсутствуют
176	792503.75	1324242.91	данные отсутствуют	данные отсутствуют
177	792503.85	1324234.6	данные отсутствуют	данные отсутствуют
178	792505.12	1324224	данные отсутствуют	данные отсутствуют
179	792508.63	1324208.73	данные отсутствуют	данные отсутствуют
180	792508.66	1324208.62	данные отсутствуют	данные отсутствуют
181	792509.86	1324203.43	данные отсутствуют	данные отсутствуют
182	792511.85	1324194.32	данные отсутствуют	данные отсутствуют
183	792512.73	1324191.06	данные отсутствуют	данные отсутствуют

Государственный регистратор		ФГИС ЕГРН
полное наименование должности	подпись	инициалы, фамилия

М.П.

Земельный участок			
(вид объекта недвижимости)			
Лист № ____ Раздела 4.2	Всего листов раздела 4.2 : ____	Всего разделов: ____	Всего листов выписки: ____
15.09.2021 № 99/2021/417541323			
Кадастровый номер:		02:17:000000:536	

Номер точки	Координаты, м		Описание закрепления на местности	Средняя квадратическая погрешность определения координат характерных точек границы части земельного участка, м
	X	Y		
1	2	3	4	5
184	792038.03	1328459.26	данные отсутствуют	данные отсутствуют
185	792182	1328473.37	данные отсутствуют	данные отсутствуют
186	792241.62	1328509.36	данные отсутствуют	данные отсутствуют
187	792273.49	1328549.86	данные отсутствуют	данные отсутствуют
188	792275.35	1328555.91	данные отсутствуют	данные отсутствуют
189	792270.17	1328556.35	данные отсутствуют	данные отсутствуют
190	792253.65	1328556.17	данные отсутствуют	данные отсутствуют
191	792237.39	1328553.28	данные отсутствуют	данные отсутствуют
192	792222.83	1328548.2	данные отсутствуют	данные отсутствуют
193	792201.42	1328540.24	данные отсутствуют	данные отсутствуют
194	792182.52	1328536.81	данные отсутствуют	данные отсутствуют
195	792166.43	1328533.05	данные отсутствуют	данные отсутствуют
196	792149.58	1328526.95	данные отсутствуют	данные отсутствуют
197	792135.05	1328519.11	данные отсутствуют	данные отсутствуют
198	792122	1328508.98	данные отсутствуют	данные отсутствуют
199	792110.8	1328496.85	данные отсутствуют	данные отсутствуют
200	792101.75	1328483.03	данные отсутствуют	данные отсутствуют

Государственный регистратор		ФГИС ЕГРН
полное наименование должности	подпись	инициалы, фамилия

М.П.

Земельный участок			
(вид объекта недвижимости)			
Лист № ____ Раздела 4.2	Всего листов раздела 4.2 : ____	Всего разделов: ____	Всего листов выписки: ____
15.09.2021 № 99/2021/417541323			
Кадастровый номер:		02:17:000000:536	

Номер точки	Координаты, м		Описание закрепления на местности	Средняя квадратическая погрешность определения координат характерных точек границы части земельного участка, м
	X	Y		
1	2	3	4	5
201	792089.4	1328472.55	данные отсутствуют	данные отсутствуют
202	792072.95	1328471.04	данные отсутствуют	данные отсутствуют
203	792056.98	1328466.85	данные отсутствуют	данные отсутствуют
204	792043.84	1328461.12	данные отсутствуют	данные отсутствуют
205	789948.71	1326233.85	данные отсутствуют	данные отсутствуют
206	789876.9	1326234.83	данные отсутствуют	данные отсутствуют
207	789875.9	1326234.93	данные отсутствуют	данные отсутствуют
208	789874.94	1326235.2	данные отсутствуют	данные отсутствуют
209	789874.04	1326235.64	данные отсутствуют	данные отсутствуют
210	789873.23	1326236.22	данные отсутствуют	данные отсутствуют
211	789872.53	1326236.93	данные отсутствуют	данные отсутствуют
212	789871.97	1326237.76	данные отсутствуют	данные отсутствуют
213	789871.55	1326238.67	данные отсутствуют	данные отсутствуют
214	789871.31	1326239.64	данные отсутствуют	данные отсутствуют
215	789871.23	1326240.64	данные отсутствуют	данные отсутствуют
216	789871.33	1326241.63	данные отсутствуют	данные отсутствуют
217	789871.6	1326242.6	данные отсутствуют	данные отсутствуют
Государственный регистратор				ФГИС ЕГРН
полное наименование должности			подпись	инициалы, фамилия

М.П.

Раздел 4.2

Выписка из Единого государственного реестра недвижимости об объекте недвижимости
Сведения о частях земельного участка

Земельный участок			
(вид объекта недвижимости)			
Лист № ____ Раздела 4.2	Всего листов раздела 4.2 : ____	Всего разделов: ____	Всего листов выписки: ____
15.09.2021 № 99/2021/417541323			
Кадастровый номер:		02:17:000000:536	

Номер точки	Координаты, м		Описание закрепления на местности	Средняя квадратическая погрешность определения координат характерных точек границы части земельного участка, м
	X	Y		
1	2	3	4	5
218	789872.03	1326243.5	данные отсутствуют	данные отсутствуют
219	789872.61	1326244.31	данные отсутствуют	данные отсутствуют
220	789873.33	1326245.01	данные отсутствуют	данные отсутствуют
221	789874.15	1326245.58	данные отсутствуют	данные отсутствуют
222	789875.06	1326245.99	данные отсутствуют	данные отсутствуют
223	789876.03	1326246.24	данные отсутствуют	данные отсутствуют
224	789877.05	1326246.32	данные отсутствуют	данные отсутствуют
225	789960.02	1326245.19	данные отсутствуют	данные отсутствуют
226	789965.63	1326250.48	данные отсутствуют	данные отсутствуют
227	789975.18	1326259	данные отсутствуют	данные отсутствуют
228	789985.66	1326268.65	данные отсутствуют	данные отсутствуют
229	789998.78	1326278.68	данные отсутствуют	данные отсутствуют
230	790006.94	1326286.49	данные отсутствуют	данные отсутствуют
231	790017.83	1326298.91	данные отсутствуют	данные отсутствуют
232	790024.82	1326309.76	данные отсутствуют	данные отсутствуют
233	790030.3	1326319.61	данные отсутствуют	данные отсутствуют
234	790035.13	1326329.55	данные отсутствуют	данные отсутствуют
Государственный регистратор				ФГИС ЕГРН
полное наименование должности			подпись	инициалы, фамилия

М.П.

Земельный участок			
(вид объекта недвижимости)			
Лист № ____ Раздела 4.2	Всего листов раздела 4.2 : ____	Всего разделов: ____	Всего листов выписки: ____
15.09.2021 № 99/2021/417541323			
Кадастровый номер:		02:17:000000:536	

Номер точки	Координаты, м		Описание закрепления на местности	Средняя квадратическая погрешность определения координат характерных точек границы части земельного участка, м
	X	Y		
1	2	3	4	5
235	790046.22	1326360.27	данные отсутствуют	данные отсутствуют
236	790050.03	1326370.19	данные отсутствуют	данные отсутствуют
237	790053.67	1326381.71	данные отсутствуют	данные отсутствуют
238	790059.13	1326403.5	данные отсутствуют	данные отсутствуют
239	790072.08	1326446.41	данные отсутствуют	данные отсутствуют
240	790072.3	1326447.08	данные отсутствуют	данные отсутствуют
241	790007.12	1326443.69	данные отсутствуют	данные отсутствуют
242	790016.12	1326470.69	данные отсутствуют	данные отсутствуют
243	790080.84	1326473.11	данные отсутствуют	данные отсутствуют
244	790085.47	1326487.21	данные отсутствуют	данные отсутствуют
245	790092.7	1326502.05	данные отсутствуют	данные отсутствуют
246	790096.27	1326512.86	данные отсутствуют	данные отсутствуют
247	790102.02	1326523.6	данные отсутствуют	данные отсутствуют
248	790111.53	1326544.31	данные отсутствуют	данные отсутствуют
249	790123.51	1326571.89	данные отсутствуют	данные отсутствуют
250	790128.21	1326585.22	данные отсутствуют	данные отсутствуют
251	790135.05	1326599.99	данные отсутствуют	данные отсутствуют

Государственный регистратор		ФГИС ЕГРН
полное наименование должности	подпись	инициалы, фамилия

М.П.

Земельный участок			
(вид объекта недвижимости)			
Лист № ____ Раздела 4.2	Всего листов раздела 4.2 : ____	Всего разделов: ____	Всего листов выписки: ____
15.09.2021 № 99/2021/417541323			
Кадастровый номер:		02:17:000000:536	

Номер точки	Координаты, м		Описание закрепления на местности	Средняя квадратическая погрешность определения координат характерных точек границы части земельного участка, м
	X	Y		
1	2	3	4	5
252	790149.64	1326631.87	данные отсутствуют	данные отсутствуют
253	790154.38	1326640.69	данные отсутствуют	данные отсутствуют
254	790161.9	1326655.39	данные отсутствуют	данные отсутствуют
255	790170.65	1326677.65	данные отсутствуют	данные отсутствуют
256	790181.53	1326713.34	данные отсутствуют	данные отсутствуют
257	790188.33	1326724.45	данные отсутствуют	данные отсутствуют
258	790193.96	1326735.03	данные отсутствуют	данные отсутствуют
259	790213.04	1326783.87	данные отсутствуют	данные отсутствуют
260	790222.88	1326809.12	данные отсутствуют	данные отсутствуют
261	790237	1326833.27	данные отсутствуют	данные отсутствуют
262	790247.84	1326850.22	данные отсутствуют	данные отсутствуют
263	790264.1	1326872.45	данные отсутствуют	данные отсутствуют
264	790270.7	1326880.12	данные отсутствуют	данные отсутствуют
265	790276.66	1326888.46	данные отсутствуют	данные отсутствуют
266	790284	1326900.55	данные отсутствуют	данные отсутствуют
267	790290.49	1326915.73	данные отсутствуют	данные отсутствуют
268	790294.4	1326931.78	данные отсутствуют	данные отсутствуют

Государственный регистратор		ФГИС ЕГРН
полное наименование должности	подпись	инициалы, фамилия

М.П.

Земельный участок			
(вид объекта недвижимости)			
Лист № ____ Раздела 4.2	Всего листов раздела 4.2 : ____	Всего разделов: ____	Всего листов выписки: ____
15.09.2021 № 99/2021/417541323			
Кадастровый номер:		02:17:000000:536	

Номер точки	Координаты, м		Описание закрепления на местности	Средняя квадратическая погрешность определения координат характерных точек границы части земельного участка, м
	X	Y		
1	2	3	4	5
269	790297.6	1326941.66	данные отсутствуют	данные отсутствуют
270	790303.14	1326958.72	данные отсутствуют	данные отсутствуют
271	790312.93	1326992.97	данные отсутствуют	данные отсутствуют
272	790318.7	1327013.81	данные отсутствуют	данные отсутствуют
273	790321.78	1327030.04	данные отсутствуют	данные отсутствуют
274	790324.22	1327048.15	данные отсутствуют	данные отсутствуют
275	790330.75	1327063.32	данные отсутствуют	данные отсутствуют
276	790335.43	1327076.56	данные отсутствуют	данные отсутствуют
277	790341.26	1327087.62	данные отсутствуют	данные отсутствуют
278	790345.17	1327097.17	данные отсутствуют	данные отсутствуют
279	790349.37	1327113.14	данные отсутствуют	данные отсутствуют
280	790350.88	1327129.59	данные отсутствуют	данные отсутствуют
281	790349.66	1327146.06	данные отсутствуют	данные отсутствуют
282	790345.74	1327162.1	данные отсутствуют	данные отсутствуют
283	790340.01	1327178.44	данные отсутствуют	данные отсутствуют
284	790351.42	1327173.14	данные отсутствуют	данные отсутствуют
285	790367.18	1327168.2	данные отсутствуют	данные отсутствуют
Государственный регистратор				ФГИС ЕГРН
полное наименование должности			подпись	инициалы, фамилия

М.П.

Раздел 4.2

Выписка из Единого государственного реестра недвижимости об объекте недвижимости
Сведения о частях земельного участка

Земельный участок			
(вид объекта недвижимости)			
Лист № ____ Раздела 4.2	Всего листов раздела 4.2 : ____	Всего разделов: ____	Всего листов выписки: ____
15.09.2021 № 99/2021/417541323			
Кадастровый номер:		02:17:000000:536	

Номер точки	Координаты, м		Описание закрепления на местности	Средняя квадратическая погрешность определения координат характерных точек границы части земельного участка, м
	X	Y		
1	2	3	4	5
286	790382.33	1327165.37	данные отсутствуют	данные отсутствуют
287	790398.77	1327163.79	данные отсутствуют	данные отсутствуют
288	790415.24	1327164.93	данные отсутствуют	данные отсутствуют
289	790431.31	1327168.78	данные отсутствуют	данные отсутствуют
290	790444.86	1327174.36	данные отсутствуют	данные отсутствуют
291	790459.38	1327182.01	данные отсутствуют	данные отсутствуют
292	790472.73	1327191.74	данные отсутствуют	данные отсутствуют
293	790484.3	1327203.53	данные отсутствуют	данные отсутствуют
294	790490.72	1327211.52	данные отсутствуют	данные отсутствуют
295	790503.31	1327217.68	данные отсутствуют	данные отсутствуют
296	790517.49	1327226.13	данные отсутствуют	данные отсутствуют
297	790530.09	1327236.81	данные отсутствуют	данные отсутствуют
298	790540.76	1327249.42	данные отсутствуют	данные отсутствуют
299	790546.7	1327258.8	данные отсутствуют	данные отсутствуют
300	790554.73	1327273.91	данные отсутствуют	данные отсутствуют
301	790560.29	1327289.46	данные отсутствуют	данные отсутствуют
302	790563.04	1327304	данные отсутствуют	данные отсутствуют
Государственный регистратор				ФГИС ЕГРН
полное наименование должности			подпись	инициалы, фамилия

М.П.

Земельный участок			
(вид объекта недвижимости)			
Лист № ____ Раздела 4.2	Всего листов раздела 4.2 : ____	Всего разделов: ____	Всего листов выписки: ____
15.09.2021 № 99/2021/417541323			
Кадастровый номер:		02:17:000000:536	

Номер точки	Координаты, м		Описание закрепления на местности	Средняя квадратическая погрешность определения координат характерных точек границы части земельного участка, м
	X	Y		
1	2	3	4	5
303	790564.36	1327315.68	данные отсутствуют	данные отсутствуют
304	790509.01	1327337.23	данные отсутствуют	данные отсутствуют
305	790468.51	1327311.36	данные отсутствуют	данные отсутствуют
306	790432.14	1327265.24	данные отсутствуют	данные отсутствуют
307	790372.52	1327262.24	данные отсутствуют	данные отсутствуют
308	790315.53	1327343.98	данные отсутствуют	данные отсутствуют
309	790273.53	1327349.23	данные отсутствуют	данные отсутствуют
310	790228.54	1327302.73	данные отсутствуют	данные отсутствуют
311	790223.29	1327290.73	данные отсутствуют	данные отсутствуют
312	790297.53	1327154.25	данные отсутствуют	данные отсутствуют
313	790014.81	1326508.56	данные отсутствуют	данные отсутствуют
314	789942.81	1326322.58	данные отсутствуют	данные отсутствуют
315	789856.18	1326247.65	данные отсутствуют	данные отсутствуют
316	789856.92	1326246.73	данные отсутствуют	данные отсутствуют
317	789857.4	1326245.85	данные отсутствуют	данные отсутствуют
318	789857.72	1326244.9	данные отсутствуют	данные отсутствуют
319	789857.87	1326243.91	данные отсутствуют	данные отсутствуют

Государственный регистратор		ФГИС ЕГРН
полное наименование должности	подпись	инициалы, фамилия

М.П.

Земельный участок			
(вид объекта недвижимости)			
Лист № ____ Раздела 4.2	Всего листов раздела 4.2 : ____	Всего разделов: ____	Всего листов выписки: ____
15.09.2021 № 99/2021/417541323			
Кадастровый номер:		02:17:000000:536	

Номер точки	Координаты, м		Описание закрепления на местности	Средняя квадратическая погрешность определения координат характерных точек границы части земельного участка, м
	X	Y		
1	2	3	4	5
320	789857.84	1326242.91	данные отсутствуют	данные отсутствуют
321	789857.64	1326241.93	данные отсутствуют	данные отсутствуют
322	789857.28	1326241	данные отсутствуют	данные отсутствуют
323	789856.76	1326240.15	данные отсутствуют	данные отсутствуют
324	789856.1	1326239.4	данные отсутствуют	данные отсутствуют
325	789855.32	1326238.77	данные отсутствуют	данные отсутствуют
326	789854.44	1326238.29	данные отсутствуют	данные отсутствуют
327	789853.49	1326237.97	данные отсутствуют	данные отсутствуют
328	789852.48	1326237.82	данные отсутствуют	данные отсутствуют
329	789844.23	1326237.32	данные отсутствуют	данные отсутствуют
330	789831.83	1326226.59	данные отсутствуют	данные отсутствуют
331	789720.84	1326049.61	данные отсутствуют	данные отсутствуют
332	789749.87	1326035.09	данные отсутствуют	данные отсутствуют
333	789801.16	1326033.69	данные отсутствуют	данные отсутствуют
334	789809.52	1326047.21	данные отсутствуют	данные отсутствуют
335	789814.76	1326055.82	данные отсутствуют	данные отсутствуют
336	789824.88	1326076.7	данные отсутствуют	данные отсутствуют

Государственный регистратор		ФГИС ЕГРН
полное наименование должности	подпись	инициалы, фамилия

М.П.

Земельный участок			
(вид объекта недвижимости)			
Лист № ____ Раздела 4.2	Всего листов раздела 4.2 : ____	Всего разделов: ____	Всего листов выписки: ____
15.09.2021 № 99/2021/417541323			
Кадастровый номер:		02:17:000000:536	

Номер точки	Координаты, м		Описание закрепления на местности	Средняя квадратическая погрешность определения координат характерных точек границы части земельного участка, м
	X	Y		
1	2	3	4	5
337	789830.82	1326087.98	данные отсутствуют	данные отсутствуют
338	789844.28	1326109.67	данные отсутствуют	данные отсутствуют
339	789851.63	1326123.98	данные отсутствуют	данные отсутствуют
340	789858.53	1326144.18	данные отсутствуют	данные отсутствуют
341	789874.65	1326162.81	данные отсутствуют	данные отсутствуют
342	789890.73	1326177.28	данные отсутствуют	данные отсутствуют
343	789904.52	1326187.18	данные отсутствуют	данные отсутствуют
344	789914.49	1326195.41	данные отсутствуют	данные отсутствуют
345	789927.9	1326208.28	данные отсутствуют	данные отсутствуют
346	789936.26	1326217.77	данные отсутствуют	данные отсутствуют
347	789794.38	1326022.37	данные отсутствуют	данные отсутствуют
348	789767.27	1326023.11	данные отсутствуют	данные отсутствуют
349	789633.85	1325809.63	данные отсутствуют	данные отсутствуют
350	789458.36	1325701.64	данные отсутствуют	данные отсутствуют
351	789419.37	1325698.64	данные отсутствуют	данные отсутствуют
352	789365.37	1325722.64	данные отсутствуют	данные отсутствуют
353	789185.39	1325674.64	данные отсутствуют	данные отсутствуют
Государственный регистратор				ФГИС ЕГРН
полное наименование должности			подпись	инициалы, фамилия

М.П.

Раздел 4.2

Выписка из Единого государственного реестра недвижимости об объекте недвижимости
Сведения о частях земельного участка

Земельный участок			
(вид объекта недвижимости)			
Лист № ____ Раздела 4.2	Всего листов раздела 4.2 : ____	Всего разделов: ____	Всего листов выписки: ____
15.09.2021 № 99/2021/417541323			
Кадастровый номер:		02:17:000000:536	

Номер точки	Координаты, м		Описание закрепления на местности	Средняя квадратическая погрешность определения координат характерных точек границы части земельного участка, м
	X	Y		
1	2	3	4	5
353	789185.39	1325674.64	данные отсутствуют	данные отсутствуют
354	789059.4	1325542.66	данные отсутствуют	данные отсутствуют
354	789059.4	1325542.66	данные отсутствуют	данные отсутствуют
355	789041.4	1325521.66	данные отсутствуют	данные отсутствуют
355	789041.4	1325521.66	данные отсутствуют	данные отсутствуют
356	789051.4	1325466.68	данные отсутствуют	данные отсутствуют
357	789060.23	1325466.86	данные отсутствуют	данные отсутствуют
358	789074.09	1325467.7	данные отсутствуют	данные отсутствуют
359	789090.36	1325470.54	данные отсутствуют	данные отсутствуют
360	789105.94	1325476.02	данные отсутствуют	данные отсутствуют
361	789120.41	1325483.98	данные отсутствуют	данные отсутствуют
362	789129.7	1325490.95	данные отсутствуют	данные отсутствуют
363	789140	1325500.12	данные отсутствуют	данные отсутствуют
364	789150.68	1325512.72	данные отсутствуют	данные отсутствуют
365	789159.31	1325526.02	данные отсутствуют	данные отсутствуют
366	789169.79	1325538.62	данные отсутствуют	данные отсутствуют
367	789178.87	1325552.42	данные отсутствуют	данные отсутствуют
Государственный регистратор				ФГИС ЕГРН
полное наименование должности			подпись	инициалы, фамилия

М.П.

Земельный участок			
(вид объекта недвижимости)			
Лист № ____ Раздела 4.2	Всего листов раздела 4.2 : ____	Всего разделов: ____	Всего листов выписки: ____
15.09.2021 № 99/2021/417541323			
Кадастровый номер:		02:17:000000:536	

Номер точки	Координаты, м		Описание закрепления на местности	Средняя квадратическая погрешность определения координат характерных точек границы части земельного участка, м
	X	Y		
1	2	3	4	5
368	789186.75	1325559.86	данные отсутствуют	данные отсутствуют
369	789197.45	1325570.03	данные отсутствуют	данные отсутствуют
370	789207.68	1325583	данные отсутствуют	данные отсутствуют
371	789218.02	1325596.4	данные отсутствуют	данные отсутствуют
372	789225.73	1325608.1	данные отсутствуют	данные отсутствуют
373	789231.14	1325617.22	данные отсутствуют	данные отсутствуют
374	789269.35	1325628.64	данные отсутствуют	данные отсутствуют
375	789285.49	1325632.13	данные отсутствуют	данные отсутствуют
376	789300.8	1325636.84	данные отсутствуют	данные отсутствуют
377	789316.91	1325640.29	данные отсутствуют	данные отсутствуют
378	789327.13	1325640.9	данные отсутствуют	данные отсутствуют
379	789342.55	1325643.33	данные отсутствуют	данные отсутствуют
380	789355.93	1325643.17	данные отсутствуют	данные отсутствуют
381	789368.53	1325643.02	данные отсутствуют	данные отсутствуют
382	789380.59	1325643.68	данные отсутствуют	данные отсутствуют
383	789395.09	1325640.3	данные отсутствуют	данные отсутствуют
384	789412.76	1325637.54	данные отсутствуют	данные отсутствуют

Государственный регистратор		ФГИС ЕГРН
полное наименование должности	подпись	инициалы, фамилия

М.П.

Земельный участок			
(вид объекта недвижимости)			
Лист № ____ Раздела 4.2	Всего листов раздела 4.2 : ____	Всего разделов: ____	Всего листов выписки: ____
15.09.2021 № 99/2021/417541323			
Кадастровый номер:		02:17:000000:536	

Номер точки	Координаты, м		Описание закрепления на местности	Средняя квадратическая погрешность определения координат характерных точек границы части земельного участка, м
	X	Y		
1	2	3	4	5
385	789422.95	1325636.48	данные отсутствуют	данные отсутствуют
386	789444.83	1325636.32	данные отсутствуют	данные отсутствуют
387	789459.6	1325637.4	данные отсутствуют	данные отсутствуют
388	789486.1	1325643.07	данные отсутствуют	данные отсутствуют
389	789497.67	1325646.42	данные отсутствуют	данные отсутствуют
390	789509.85	1325650.75	данные отсутствуют	данные отсутствуют
391	789524.9	1325657.55	данные отсутствуют	данные отсутствуют
392	789535.54	1325663.46	данные отсутствуют	данные отсутствуют
393	789552.3	1325667.7	данные отсутствуют	данные отсутствуют
394	789567.9	1325673.12	данные отсутствуют	данные отсутствуют
395	789582.4	1325681.03	данные отсутствуют	данные отсутствуют
396	789595.4	1325691.22	данные отсутствуют	данные отсутствуют
397	789604.03	1325700.29	данные отсутствуют	данные отсутствуют
398	789611.06	1325708.67	данные отсутствуют	данные отсутствуют
399	789620.6	1325722.16	данные отсутствуют	данные отсутствуют
400	789627.09	1325734.48	данные отсутствуют	данные отсутствуют
401	789641.22	1325751.54	данные отсутствуют	данные отсутствуют

Государственный регистратор		ФГИС ЕГРН
полное наименование должности	подпись	инициалы, фамилия

М.П.

Земельный участок			
(вид объекта недвижимости)			
Лист № ____ Раздела 4.2	Всего листов раздела 4.2 : ____	Всего разделов: ____	Всего листов выписки: ____
15.09.2021 № 99/2021/417541323			
Кадастровый номер:		02:17:000000:536	

Номер точки	Координаты, м		Описание закрепления на местности	Средняя квадратическая погрешность определения координат характерных точек границы части земельного участка, м
	X	Y		
1	2	3	4	5
402	789649.47	1325763.14	данные отсутствуют	данные отсутствуют
403	789656.81	1325776.82	данные отсутствуют	данные отсутствуют
404	789665.52	1325785.09	данные отсутствуют	данные отсутствуют
405	789673.44	1325793.3	данные отсутствуют	данные отсутствуют
406	789680.84	1325801.99	данные отсутствуют	данные отсутствуют
407	789687.93	1325811.74	данные отсутствуют	данные отсутствуют
408	789693.5	1325821.28	данные отсутствуют	данные отсутствуют
409	789665.15	1325823.47	данные отсутствуют	данные отсутствуют
410	789664.16	1325823.63	данные отсутствуют	данные отсутствуют
411	789663.22	1325823.96	данные отсутствуют	данные отсутствуют
412	789662.35	1325824.45	данные отсутствуют	данные отсутствуют
413	789661.57	1325825.09	данные отсутствуют	данные отсутствуют
414	789660.92	1325825.85	данные отсутствуют	данные отсутствуют
415	789660.41	1325826.71	данные отсутствуют	данные отсутствуют
416	789660.06	1325827.64	данные отсутствуют	данные отсутствуют
417	789659.87	1325828.62	данные отсутствуют	данные отсутствуют
418	789659.86	1325829.62	данные отсутствуют	данные отсутствуют
Государственный регистратор				ФГИС ЕГРН
полное наименование должности			подпись	инициалы, фамилия

М.П.

Раздел 4.2

Выписка из Единого государственного реестра недвижимости об объекте недвижимости
Сведения о частях земельного участка

Земельный участок			
(вид объекта недвижимости)			
Лист № ____ Раздела 4.2	Всего листов раздела 4.2 : ____	Всего разделов: ____	Всего листов выписки: ____
15.09.2021 № 99/2021/417541323			
Кадастровый номер:		02:17:000000:536	

Номер точки	Координаты, м		Описание закрепления на местности	Средняя квадратическая погрешность определения координат характерных точек границы части земельного участка, м
	X	Y		
1	2	3	4	5
419	789660.02	1325830.61	данные отсутствуют	данные отсутствуют
420	789660.35	1325831.55	данные отсутствуют	данные отсутствуют
421	789660.84	1325832.43	данные отсутствуют	данные отсутствуют
422	789661.47	1325833.2	данные отсутствуют	данные отсутствуют
423	789662.23	1325833.86	данные отсутствуют	данные отсутствуют
424	789663.09	1325834.37	данные отсутствуют	данные отсутствуют
425	789664.02	1325834.72	данные отсутствуют	данные отсутствуют
426	789665.01	1325834.91	данные отсутствуют	данные отсутствуют
427	789666.03	1325834.92	данные отсутствуют	данные отсутствуют
428	789698.68	1325832.4	данные отсутствуют	данные отсутствуют
429	789702.11	1325841.45	данные отсутствуют	данные отсутствуют
430	789709.47	1325861.95	данные отсутствуют	данные отсутствуют
431	789720.45	1325878.13	данные отсутствуют	данные отсутствуют
432	789728.91	1325892.32	данные отсутствуют	данные отсутствуют
433	789735.16	1325906.8	данные отсутствуют	данные отсутствуют
434	789738.84	1325917.16	данные отсутствуют	данные отсутствуют
435	789757.95	1325950.22	данные отсутствуют	данные отсутствуют
Государственный регистратор				ФГИС ЕГРН
полное наименование должности			подпись	инициалы, фамилия

М.П.

Земельный участок			
(вид объекта недвижимости)			
Лист № ____ Раздела 4.2	Всего листов раздела 4.2 : ____	Всего разделов: ____	Всего листов выписки: ____
15.09.2021 № 99/2021/417541323			
Кадастровый номер:		02:17:000000:536	

Номер точки	Координаты, м		Описание закрепления на местности	Средняя квадратическая погрешность определения координат характерных точек границы части земельного участка, м
	X	Y		
1	2	3	4	5
436	789766.16	1325964.55	данные отсутствуют	данные отсутствуют
437	789771.42	1325975.14	данные отсутствуют	данные отсутствуют
438	789780.55	1325988.9	данные отсутствуют	данные отсутствуют
439	789786.33	1326001.36	данные отсутствуют	данные отсутствуют
440	793353.1	1327338.54	данные отсутствуют	данные отсутствуют
441	793375.24	1327384.91	данные отсутствуют	данные отсутствуют
442	793373.21	1327387.9	данные отсутствуют	данные отсутствуют
443	793364.02	1327397.83	данные отсутствуют	данные отсутствуют
444	793342.83	1327417.81	данные отсутствуют	данные отсутствуют
445	793329.15	1327429.13	данные отсутствуют	данные отсутствуют
446	793319.87	1327442.75	данные отсутствуют	данные отсутствуют
447	793308.79	1327455	данные отсутствуют	данные отсутствуют
448	793295.84	1327465.26	данные отсутствуют	данные отсутствуют
449	793278.75	1327474.94	данные отсутствуют	данные отсутствуют
450	793266.06	1327480.94	данные отсутствуют	данные отсутствуют
451	793247.98	1327488.69	данные отсутствуют	данные отсутствуют
452	793230.94	1327496.8	данные отсутствуют	данные отсутствуют

Государственный регистратор		ФГИС ЕГРН
полное наименование должности	подпись	инициалы, фамилия

М.П.

Земельный участок			
(вид объекта недвижимости)			
Лист № ____ Раздела 4.2	Всего листов раздела 4.2 : ____	Всего разделов: ____	Всего листов выписки: ____
15.09.2021 № 99/2021/417541323			
Кадастровый номер:		02:17:000000:536	

Номер точки	Координаты, м		Описание закрепления на местности	Средняя квадратическая погрешность определения координат характерных точек границы части земельного участка, м
	X	Y		
1	2	3	4	5
453	793219.8	1327501.46	данные отсутствуют	данные отсутствуют
454	793212.76	1327509.11	данные отсутствуют	данные отсутствуют
455	793200.39	1327520.04	данные отсутствуют	данные отсутствуют
456	793187.7	1327528.6	данные отсутствуют	данные отсутствуют
457	793184.97	1327531.07	данные отсутствуют	данные отсутствуют
458	793182.3	1327465.65	данные отсутствуют	данные отсутствуют
459	793171.05	1327452.15	данные отсутствуют	данные отсутствуют
460	793204.8	1327412.41	данные отсутствуют	данные отсутствуют
461	793273.04	1327376.41	данные отсутствуют	данные отсутствуют
462	793309.04	1327335.92	данные отсутствуют	данные отсутствуют
463	793346.54	1327319.42	данные отсутствуют	данные отсутствуют
464	792998.58	1327615.47	данные отсутствуют	данные отсутствуют
465	792960.89	1327578.52	данные отсутствуют	данные отсутствуют
466	792921.89	1327590.52	данные отсутствуют	данные отсутствуют
467	792955.48	1327623.73	данные отсутствуют	данные отсутствуют
468	792943.53	1327627.07	данные отсутствуют	данные отсутствуют
469	792935.8	1327635.94	данные отсутствуют	данные отсутствуют

Государственный регистратор		ФГИС ЕГРН
полное наименование должности	подпись	инициалы, фамилия

М.П.

Земельный участок			
(вид объекта недвижимости)			
Лист № ____ Раздела 4.2	Всего листов раздела 4.2 : ____	Всего разделов: ____	Всего листов выписки: ____
15.09.2021 № 99/2021/417541323			
Кадастровый номер:		02:17:000000:536	

Номер точки	Координаты, м		Описание закрепления на местности	Средняя квадратическая погрешность определения координат характерных точек границы части земельного участка, м
	X	Y		
1	2	3	4	5
470	792925.11	1327645.87	данные отсутствуют	данные отсутствуют
471	792912.35	1327655.7	данные отсутствуют	данные отсутствуют
472	792899.21	1327663.16	данные отсутствуют	данные отсутствуют
473	792888.01	1327676.64	данные отсутствуют	данные отсутствуют
474	792879.31	1327684.5	данные отсутствуют	данные отсутствуют
475	792871.54	1327694.6	данные отсутствуют	данные отсутствуют
476	792859.76	1327706.18	данные отсутствуют	данные отсутствуют
477	792844.5	1327717.82	данные отсутствуют	данные отсутствуют
478	792832.76	1327729.44	данные отсутствуют	данные отсутствуют
479	792817.85	1327741.26	данные отсутствуют	данные отсутствуют
480	792805.62	1327752.36	данные отсутствуют	данные отсутствуют
481	792791.73	1327761.29	данные отсутствуют	данные отсутствуют
482	792774.24	1327769.62	данные отсутствуют	данные отсутствуют
483	792762.87	1327776.63	данные отсутствуют	данные отсутствуют
484	792753.95	1327781.45	данные отсутствуют	данные отсутствуют
485	792755.6	1327775.37	данные отсутствуют	данные отсутствуют
486	792728.6	1327754.37	данные отсутствуют	данные отсутствуют
Государственный регистратор				ФГИС ЕГРН
полное наименование должности			подпись	инициалы, фамилия

М.П.

Раздел 4.2

Выписка из Единого государственного реестра недвижимости об объекте недвижимости
Сведения о частях земельного участка

Земельный участок			
(вид объекта недвижимости)			
Лист № ____ Раздела 4.2	Всего листов раздела 4.2 : ____	Всего разделов: ____	Всего листов выписки: ____
15.09.2021 № 99/2021/417541323			
Кадастровый номер:		02:17:000000:536	

Номер точки	Координаты, м		Описание закрепления на местности	Средняя квадратическая погрешность определения координат характерных точек границы части земельного участка, м
	X	Y		
1	2	3	4	5
487	792901.08	1327584.14	данные отсутствуют	данные отсутствуют
488	792934.08	1327564.64	данные отсутствуют	данные отсутствуют
489	792998.57	1327565.39	данные отсутствуют	данные отсутствуют
490	793030.01	1327600.38	данные отсутствуют	данные отсутствуют
491	793023.23	1327602.65	данные отсутствуют	данные отсутствуют
492	793008.24	1327611.52	данные отсутствуют	данные отсутствуют
493	792703.77	1327860.09	данные отсутствуют	данные отсутствуют
494	792702.35	1327857.86	данные отсутствуют	данные отсутствуют
495	792705.9	1327855.76	данные отсутствуют	данные отсутствуют
496	792705.23	1327857.55	данные отсутствуют	данные отсутствуют
497	789249.48	1325691.73	данные отсутствуют	данные отсутствуют
498	789053.4	1325455.67	данные отсутствуют	данные отсутствуют
499	788972.41	1325290.68	данные отсутствуют	данные отсутствуют
499	788972.41	1325290.68	данные отсутствуют	данные отсутствуют
500	789050.59	1325224.31	данные отсутствуют	данные отсутствуют
500	789050.59	1325224.31	данные отсутствуют	данные отсутствуют
501	789084.55	1325156.1	данные отсутствуют	данные отсутствуют
Государственный регистратор				ФГИС ЕГРН
полное наименование должности			подпись	инициалы, фамилия

М.П.

Земельный участок			
(вид объекта недвижимости)			
Лист № ____ Раздела 4.2	Всего листов раздела 4.2 : ____	Всего разделов: ____	Всего листов выписки: ____
15.09.2021 № 99/2021/417541323			
Кадастровый номер:		02:17:000000:536	

Номер точки	Координаты, м		Описание закрепления на местности	Средняя квадратическая погрешность определения координат характерных точек границы части земельного участка, м
	X	Y		
1	2	3	4	5
502	789097.76	1325169.8	данные отсутствуют	данные отсутствуют
503	789110.87	1325185.07	данные отсутствуют	данные отсутствуют
504	789124.82	1325202.84	данные отсутствуют	данные отсутствуют
505	789142.73	1325229.28	данные отсутствуют	данные отсутствуют
506	789153.9	1325247.09	данные отсутствуют	данные отсутствуют
507	789170.92	1325266.62	данные отсутствуют	данные отсутствуют
508	789187.14	1325287.96	данные отсутствуют	данные отсутствуют
509	789207.23	1325322.49	данные отсутствуют	данные отсутствуют
510	789221.09	1325352.47	данные отсутствуют	данные отсутствуют
511	789232	1325389.89	данные отсутствуют	данные отсутствуют
512	789237.99	1325422.37	данные отсутствуют	данные отсутствуют
513	789238.8	1325450.8	данные отсутствуют	данные отсутствуют
514	789237.24	1325480.15	данные отсутствуют	данные отсутствуют
515	789239.75	1325515.25	данные отсутствуют	данные отсутствуют
516	789249.14	1325546.92	данные отсутствуют	данные отсутствуют
517	789252.98	1325568.36	данные отсутствуют	данные отсутствуют
518	789255.67	1325592.02	данные отсутствуют	данные отсутствуют

Государственный регистратор		ФГИС ЕГРН
полное наименование должности	подпись	инициалы, фамилия

М.П.

Земельный участок			
(вид объекта недвижимости)			
Лист № ____ Раздела 4.2	Всего листов раздела 4.2 : ____	Всего разделов: ____	Всего листов выписки: ____
15.09.2021 № 99/2021/417541323			
Кадастровый номер:		02:17:000000:536	

Номер точки	Координаты, м		Описание закрепления на местности	Средняя квадратическая погрешность определения координат характерных точек границы части земельного участка, м
	X	Y		
1	2	3	4	5
519	789256.98	1325620.65	данные отсутствуют	данные отсутствуют
520	789253.95	1325665.56	данные отсутствуют	данные отсутствуют
521	790406.18	1325245.47	данные отсутствуют	данные отсутствуют
522	790423.08	1325247.09	данные отсутствуют	данные отсутствуют
523	790443.72	1325244.6	данные отсутствуют	данные отсутствуют
524	790494.04	1325238.57	данные отсутствуют	данные отсутствуют
525	790554.69	1325236.8	данные отсутствуют	данные отсутствуют
526	790594.09	1325236.26	данные отсутствуют	данные отсутствуют
527	790617.38	1325235.79	данные отсутствуют	данные отсутствуют
528	790660.77	1325232.76	данные отсутствуют	данные отсутствуют
529	790692.84	1325232.52	данные отсутствуют	данные отсутствуют
530	790706.18	1325230.24	данные отсутствуют	данные отсутствуют
531	790725.92	1325227.54	данные отсутствуют	данные отсутствуют
532	790736.43	1325226.7	данные отсутствуют	данные отсутствуют
533	790754.28	1325226.22	данные отсутствуют	данные отсутствуют
534	790769.5	1325225.02	данные отсутствуют	данные отсутствуют
535	790800.71	1325221.05	данные отсутствуют	данные отсутствуют

Государственный регистратор		ФГИС ЕГРН
полное наименование должности	подпись	инициалы, фамилия

М.П.

Земельный участок			
(вид объекта недвижимости)			
Лист № ____ Раздела 4.2	Всего листов раздела 4.2 : ____	Всего разделов: ____	Всего листов выписки: ____
15.09.2021 № 99/2021/417541323			
Кадастровый номер:		02:17:000000:536	

Номер точки	Координаты, м		Описание закрепления на местности	Средняя квадратическая погрешность определения координат характерных точек границы части земельного участка, м
	X	Y		
1	2	3	4	5
536	790824.31	1325220.24	данные отсутствуют	данные отсутствуют
537	790368.65	1325246.8	данные отсутствуют	данные отсутствуют
538	790395.97	1325245.44	данные отсутствуют	данные отсутствуют
539	790923.58	1325213.85	данные отсутствуют	данные отсутствуют
540	790954.81	1325212.38	данные отсутствуют	данные отсутствуют
541	790976.9	1325210.87	данные отсутствуют	данные отсутствуют
542	791001.44	1325210.13	данные отсутствуют	данные отсутствуют
543	791011.56	1325210.38	данные отсутствуют	данные отсутствуют
544	791040.01	1325212.51	данные отсутствуют	данные отсутствуют
545	791065.85	1325214.43	данные отсутствуют	данные отсутствуют
546	791095.44	1325214.91	данные отсутствуют	данные отсутствуют
547	791131.14	1325216.02	данные отсутствуют	данные отсутствуют
548	791144.13	1325217.28	данные отсутствуют	данные отсутствуют
549	791176.73	1325222.61	данные отсутствуют	данные отсутствуют
550	791189.86	1325224.69	данные отсутствуют	данные отсутствуют
551	790841.78	1325219.63	данные отсутствуют	данные отсутствуют
552	790881.53	1325218.26	данные отсутствуют	данные отсутствуют
Государственный регистратор				ФГИС ЕГРН
полное наименование должности			подпись	инициалы, фамилия

М.П.

Раздел 4.2

Выписка из Единого государственного реестра недвижимости об объекте недвижимости
Сведения о частях земельного участка

Земельный участок			
(вид объекта недвижимости)			
Лист № ____ Раздела 4.2	Всего листов раздела 4.2 : ____	Всего разделов: ____	Всего листов выписки: ____
15.09.2021 № 99/2021/417541323			
Кадастровый номер:		02:17:000000:536	

Номер точки	Координаты, м		Описание закрепления на местности	Средняя квадратическая погрешность определения координат характерных точек границы части земельного участка, м
	X	Y		
1	2	3	4	5
553	789139.83	1325045.08	данные отсутствуют	данные отсутствуют
553	789139.83	1325045.08	данные отсутствуют	данные отсутствуют
554	789238.82	1324948.34	данные отсутствуют	данные отсутствуют
554	789238.82	1324948.34	данные отсутствуют	данные отсутствуют
555	789304.07	1324923.59	данные отсутствуют	данные отсутствуют
555	789304.07	1324923.59	данные отсутствуют	данные отсутствуют
556	789403.06	1324992.59	данные отсутствуют	данные отсутствуют
556	789403.06	1324992.59	данные отсутствуют	данные отсутствуют
557	789475.8	1325103.58	данные отсутствуют	данные отсутствуют
557	789475.8	1325103.58	данные отсутствуют	данные отсутствуют
558	789505.05	1325231.81	данные отсутствуют	данные отсутствуют
558	789505.05	1325231.81	данные отсутствуют	данные отсутствуют
559	789509.55	1325368.3	данные отсутствуют	данные отсутствуют
559	789509.55	1325368.3	данные отсутствуют	данные отсутствуют
560	789476.55	1325538.53	данные отсутствуют	данные отсутствуют
561	789541.79	1325633.02	данные отсутствуют	данные отсутствуют
562	789608.54	1325674.27	данные отсутствуют	данные отсутствуют
Государственный регистратор				ФГИС ЕГРН
полное наименование должности			подпись	инициалы, фамилия

М.П.

Земельный участок			
(вид объекта недвижимости)			
Лист № ____ Раздела 4.2	Всего листов раздела 4.2 : ____	Всего разделов: ____	Всего листов выписки: ____
15.09.2021 № 99/2021/417541323			
Кадастровый номер:		02:17:000000:536	

Номер точки	Координаты, м		Описание закрепления на местности	Средняя квадратическая погрешность определения координат характерных точек границы части земельного участка, м
	X	Y		
1	2	3	4	5
562	789608.54	1325674.27	данные отсутствуют	данные отсутствуют
563	789724.02	1325712.52	данные отсутствуют	данные отсутствуют
563	789724.02	1325712.52	данные отсутствуют	данные отсутствуют
564	789839.51	1325710.27	данные отсутствуют	данные отсутствуют
564	789839.51	1325710.27	данные отсутствуют	данные отсутствуют
565	789954.25	1325654.77	данные отсутствуют	данные отсутствуют
565	789954.25	1325654.77	данные отсутствуют	данные отсутствуют
566	790054.74	1325549.03	данные отсутствуют	данные отсутствуют
566	790054.74	1325549.03	данные отсутствуют	данные отсутствуют
567	790166.48	1325452.29	данные отсутствуют	данные отсутствуют
567	790166.48	1325452.29	данные отсутствуют	данные отсутствуют
568	790213.73	1325419.3	данные отсутствуют	данные отсутствуют
568	790213.73	1325419.3	данные отсутствуют	данные отсутствуют
569	790332.96	1325381.05	данные отсутствуют	данные отсутствуют
569	790332.96	1325381.05	данные отсутствуют	данные отсутствуют
570	790442.45	1325387.05	данные отсутствуют	данные отсутствуют
570	790442.45	1325387.05	данные отсутствуют	данные отсутствуют
Государственный регистратор				ФГИС ЕГРН
полное наименование должности			подпись	инициалы, фамилия

М.П.

Земельный участок			
(вид объекта недвижимости)			
Лист № ____ Раздела 4.2	Всего листов раздела 4.2 : ____	Всего разделов: ____	Всего листов выписки: ____
15.09.2021 № 99/2021/417541323			
Кадастровый номер:		02:17:000000:536	

Номер точки	Координаты, м		Описание закрепления на местности	Средняя квадратическая погрешность определения координат характерных точек границы части земельного участка, м
	X	Y		
1	2	3	4	5
571	790500.2	1325370.55	данные отсутствуют	данные отсутствуют
571	790500.2	1325370.55	данные отсутствуют	данные отсутствуют
572	790659.18	1325360.8	данные отсутствуют	данные отсутствуют
572	790659.18	1325360.8	данные отсутствуют	данные отсутствуют
573	790737.92	1325394.55	данные отсутствуют	данные отсутствуют
574	790752.92	1325426.79	данные отсутствуют	данные отсутствуют
575	790752.82	1325430.29	данные отсутствуют	данные отсутствуют
576	790747.51	1325430.46	данные отсутствуют	данные отсутствуют
577	790718.67	1325435.06	данные отсутствуют	данные отсутствуют
578	790707.52	1325436.33	данные отсутствуют	данные отсутствуют
579	790671.46	1325436.51	данные отсутствуют	данные отсутствуют
580	790629.06	1325439.47	данные отсутствуют	данные отсутствуют
581	790597.87	1325440.22	данные отсутствуют	данные отсутствуют
582	790558.63	1325440.77	данные отсутствуют	данные отсутствуют
583	790513.3	1325441.72	данные отсутствуют	данные отсутствуют
584	790469.74	1325446.93	данные отсутствуют	данные отсутствуют
585	790450.05	1325449.52	данные отсутствуют	данные отсутствуют
Государственный регистратор				ФГИС ЕГРН
полное наименование должности			подпись	инициалы, фамилия

М.П.

Земельный участок			
(вид объекта недвижимости)			
Лист № ____ Раздела 4.2	Всего листов раздела 4.2 : ____	Всего разделов: ____	Всего листов выписки: ____
15.09.2021 № 99/2021/417541323			
Кадастровый номер:		02:17:000000:536	

Номер точки	Координаты, м		Описание закрепления на местности	Средняя квадратическая погрешность определения координат характерных точек границы части земельного участка, м
	X	Y		
1	2	3	4	5
586	790428.33	1325451.21	данные отсутствуют	данные отсутствуют
587	790416.83	1325451.34	данные отсутствуют	данные отсутствуют
588	790398.21	1325449.58	данные отсутствуют	данные отсутствуют
589	790373.45	1325450.8	данные отсутствуют	данные отсутствуют
590	790347.05	1325450.91	данные отсутствуют	данные отсутствуют
591	790325.32	1325451.81	данные отсутствуют	данные отсутствуют
592	790297.82	1325454.2	данные отсутствуют	данные отсутствуют
593	790287.96	1325458.66	данные отсутствуют	данные отсутствуют
594	790273.02	1325466.69	данные отсутствуют	данные отсутствуют
595	790252.35	1325480.75	данные отсутствуют	данные отсутствуют
596	790227.65	1325496.29	данные отсутствуют	данные отсутствуют
597	790208.25	1325514.52	данные отсутствуют	данные отсутствуют
598	790197.9	1325523.02	данные отсутствуют	данные отсутствуют
599	790160.32	1325549.87	данные отсутствуют	данные отсутствуют
600	790137.86	1325565.41	данные отсутствуют	данные отсутствуют
601	790106.89	1325597.25	данные отсутствуют	данные отсутствуют
602	790082.51	1325619.28	данные отсутствуют	данные отсутствуют
Государственный регистратор				ФГИС ЕГРН
полное наименование должности			подпись	инициалы, фамилия

М.П.

Раздел 4.2

Выписка из Единого государственного реестра недвижимости об объекте недвижимости
Сведения о частях земельного участка

Земельный участок			
(вид объекта недвижимости)			
Лист № ____ Раздела 4.2	Всего листов раздела 4.2 : ____	Всего разделов: ____	Всего листов выписки: ____
15.09.2021 № 99/2021/417541323			
Кадастровый номер:		02:17:000000:536	

Номер точки	Координаты, м		Описание закрепления на местности	Средняя квадратическая погрешность определения координат характерных точек границы части земельного участка, м
	X	Y		
1	2	3	4	5
603	790061.86	1325637.81	данные отсутствуют	данные отсутствуют
604	790043.53	1325653.02	данные отсутствуют	данные отсутствуют
605	790015.99	1325679.58	данные отсутствуют	данные отсутствуют
606	790005.82	1325688.17	данные отсутствуют	данные отсутствуют
607	789971.35	1325710.42	данные отсутствуют	данные отсутствуют
608	789943.74	1325728.66	данные отсутствуют	данные отсутствуют
609	789932.72	1325734.98	данные отсутствуют	данные отсутствуют
610	789886.64	1325754.29	данные отсутствуют	данные отсутствуют
611	789854.69	1325767.6	данные отсутствуют	данные отсутствуют
612	789842.34	1325771.82	данные отсутствуют	данные отсутствуют
613	789806.25	1325779.31	данные отсутствуют	данные отсутствуют
614	789795.3	1325780.89	данные отсутствуют	данные отсутствуют
615	789772.37	1325781.79	данные отсутствуют	данные отсутствуют
616	789755.88	1325780.97	данные отсутствуют	данные отсутствуют
617	789744.55	1325778.78	данные отсутствуют	данные отсутствуют
618	789712.08	1325773.59	данные отсутствуют	данные отсутствуют
619	789696.77	1325770.45	данные отсутствуют	данные отсутствуют
Государственный регистратор				ФГИС ЕГРН
полное наименование должности			подпись	инициалы, фамилия

М.П.

Земельный участок			
(вид объекта недвижимости)			
Лист № ____ Раздела 4.2	Всего листов раздела 4.2 : ____	Всего разделов: ____	Всего листов выписки: ____
15.09.2021 № 99/2021/417541323			
Кадастровый номер:		02:17:000000:536	

Номер точки	Координаты, м		Описание закрепления на местности	Средняя квадратическая погрешность определения координат характерных точек границы части земельного участка, м
	X	Y		
1	2	3	4	5
620	789656.33	1325755.59	данные отсутствуют	данные отсутствуют
621	789602.49	1325731.22	данные отсутствуют	данные отсутствуют
622	789590.24	1325724.54	данные отсутствуют	данные отсутствуют
623	789557.98	1325700.88	данные отсутствуют	данные отсутствуют
624	789549.5	1325693.84	данные отсутствуют	данные отсутствуют
625	789528.92	1325672.68	данные отсутствуют	данные отсутствуют
626	789511.07	1325652.38	данные отсутствуют	данные отсутствуют
627	789503.52	1325643.08	данные отсутствуют	данные отсутствуют
628	789489.24	1325631.76	данные отсутствуют	данные отсутствуют
629	789477.77	1325619.89	данные отсутствуют	данные отсутствуют
630	789469.12	1325607.54	данные отсутствуют	данные отсутствуют
631	789458.16	1325589.05	данные отсутствуют	данные отсутствуют
632	789450.95	1325574.19	данные отсутствуют	данные отсутствуют
633	789447.59	1325563.88	данные отсутствуют	данные отсутствуют
634	789441.26	1325540.17	данные отсутствуют	данные отсутствуют
635	789438.33	1325523.91	данные отсутствуют	данные отсутствуют
636	789437.89	1325512.69	данные отсутствуют	данные отсутствуют

Государственный регистратор		ФГИС ЕГРН
полное наименование должности	подпись	инициалы, фамилия

М.П.

Земельный участок			
(вид объекта недвижимости)			
Лист № ____ Раздела 4.2	Всего листов раздела 4.2 : ____	Всего разделов: ____	Всего листов выписки: ____
15.09.2021 № 99/2021/417541323			
Кадастровый номер:		02:17:000000:536	

Номер точки	Координаты, м		Описание закрепления на местности	Средняя квадратическая погрешность определения координат характерных точек границы части земельного участка, м
	X	Y		
1	2	3	4	5
637	789438.35	1325485.18	данные отсутствуют	данные отсутствуют
638	789440.79	1325443.58	данные отсутствуют	данные отсутствуют
639	789441.94	1325427.52	данные отсутствуют	данные отсутствуют
640	789448.17	1325384.71	данные отсутствуют	данные отсутствуют
641	789452.37	1325364.33	данные отсутствуют	данные отсутствуют
642	789453.02	1325351.67	данные отсутствуют	данные отсутствуют
643	789449.69	1325329.13	данные отсутствуют	данные отсутствуют
644	789446.07	1325298.17	данные отсутствуют	данные отсутствуют
645	789442.82	1325258.74	данные отсутствуют	данные отсутствуют
646	789439.09	1325234.09	данные отсутствуют	данные отсутствуют
647	789430.45	1325205.18	данные отсутствуют	данные отсутствуют
648	789423.61	1325179.64	данные отсутствуют	данные отсутствуют
649	789413.87	1325146.87	данные отсутствуют	данные отсутствуют
650	789411.46	1325136.93	данные отсутствуют	данные отсутствуют
651	789406.4	1325110.14	данные отсутствуют	данные отсутствуют
652	789402.58	1325100.86	данные отсутствуют	данные отсутствуют
653	789393.49	1325086.54	данные отсутствуют	данные отсутствуют

Государственный регистратор		ФГИС ЕГРН
полное наименование должности	подпись	инициалы, фамилия

М.П.

Земельный участок			
(вид объекта недвижимости)			
Лист № ____ Раздела 4.2	Всего листов раздела 4.2 : ____	Всего разделов: ____	Всего листов выписки: ____
15.09.2021 № 99/2021/417541323			
Кадастровый номер:		02:17:000000:536	

Номер точки	Координаты, м		Описание закрепления на местности	Средняя квадратическая погрешность определения координат характерных точек границы части земельного участка, м
	X	Y		
1	2	3	4	5
654	789380.5	1325065.29	данные отсутствуют	данные отсутствуют
655	789370.16	1325054.32	данные отсутствуют	данные отсутствуют
656	789352.21	1325034.56	данные отсутствуют	данные отсутствуют
657	789334.65	1325019.39	данные отсутствуют	данные отсутствуют
658	789307.13	1324997.11	данные отсутствуют	данные отсутствуют
659	789278.93	1325007.46	данные отсутствуют	данные отсутствуют
660	789256.22	1325019.96	данные отсутствуют	данные отсутствуют
661	789243.02	1325029.28	данные отсутствуют	данные отсутствуют
662	789219.74	1325043.05	данные отсутствуют	данные отсутствуют
663	789208.44	1325051.25	данные отсутствуют	данные отсутствуют
664	789192.03	1325066.84	данные отсутствуют	данные отсутствуют
665	789178.15	1325079.63	данные отсутствуют	данные отсутствуют
666	789172.03	1325094.03	данные отсутствуют	данные отсутствуют
667	789164.01	1325108.47	данные отсутствуют	данные отсутствуют
668	789153.72	1325121.39	данные отсутствуют	данные отсутствуют
669	789149.01	1325130.82	данные отсутствуют	данные отсутствуют
670	789149.06	1325147.33	данные отсутствуют	данные отсутствуют
Государственный регистратор				ФГИС ЕГРН
полное наименование должности			подпись	инициалы, фамилия

М.П.

Раздел 4.2

Выписка из Единого государственного реестра недвижимости об объекте недвижимости
Сведения о частях земельного участка

Земельный участок			
(вид объекта недвижимости)			
Лист № ____ Раздела 4.2	Всего листов раздела 4.2 : ____	Всего разделов: ____	Всего листов выписки: ____
15.09.2021 № 99/2021/417541323			
Кадастровый номер:		02:17:000000:536	

Номер точки	Координаты, м		Описание закрепления на местности	Средняя квадратическая погрешность определения координат характерных точек границы части земельного участка, м
	X	Y		
1	2	3	4	5
671	789146.92	1325161.42	данные отсутствуют	данные отсутствуют
672	789142.77	1325179.81	данные отсутствуют	данные отсутствуют
673	789137.82	1325195.57	данные отсутствуют	данные отсутствуют
674	789131.38	1325208.56	данные отсутствуют	данные отсутствуют
675	789121.85	1325224.06	данные отсутствуют	данные отсутствуют
676	789111.24	1325236.71	данные отсутствуют	данные отсутствуют
677	789103.04	1325244.12	данные отсутствуют	данные отсутствуют
678	789095.1	1325250.54	данные отсутствуют	данные отсутствуют
679	789086.1	1325257.02	данные отсутствуют	данные отсутствуют
680	789066.72	1325269.41	данные отсутствуют	данные отсутствуют
681	789051.23	1325278.41	данные отсутствуют	данные отсутствуют
682	789036.26	1325285.4	данные отсутствуют	данные отсутствуют
683	789021.32	1325290.38	данные отсутствуют	данные отсутствуют
684	789007.42	1325299.14	данные отсутствуют	данные отсутствуют
685	788996.6	1325305.05	данные отсутствуют	данные отсутствуют
686	788982.31	1325310.84	данные отсутствуют	данные отсутствуют
687	791788.41	1325518.98	данные отсутствуют	данные отсутствуют
Государственный регистратор				ФГИС ЕГРН
полное наименование должности			подпись	инициалы, фамилия

М.П.

Земельный участок			
(вид объекта недвижимости)			
Лист № ____ Раздела 4.2	Всего листов раздела 4.2 : ____	Всего разделов: ____	Всего листов выписки: ____
15.09.2021 № 99/2021/417541323			
Кадастровый номер:		02:17:000000:536	

Номер точки	Координаты, м		Описание закрепления на местности	Средняя квадратическая погрешность определения координат характерных точек границы части земельного участка, м
	X	Y		
1	2	3	4	5
688	791772.25	1325515.55	данные отсутствуют	данные отсутствуют
689	791756.89	1325509.51	данные отсутствуют	данные отсутствуют
690	791742.71	1325501.03	данные отсутствуют	данные отсутствуют
691	791741.52	1325500.04	данные отсутствуют	данные отсутствуют
692	791794.54	1325519.25	данные отсутствуют	данные отсутствуют
693	789588.37	1325016.7	данные отсутствуют	данные отсутствуют
694	789598.99	1325042.07	данные отсутствуют	данные отсутствуют
695	789603.31	1325054.96	данные отсутствуют	данные отсутствуют
696	789610.9	1325093.74	данные отсутствуют	данные отсутствуют
697	789619.57	1325122.95	данные отсутствуют	данные отсутствуют
698	789626.35	1325148.26	данные отсутствуют	данные отсутствуют
699	789636.6	1325182.54	данные отсутствуют	данные отсутствуют
700	789639.66	1325196.17	данные отсутствуют	данные отсутствуют
701	789645.05	1325231.66	данные отсутствуют	данные отсутствуют
702	789648.93	1325276.51	данные отсутствуют	данные отсутствуют
703	789651.75	1325300.93	данные отсутствуют	данные отсутствуют
704	789656.32	1325331.88	данные отсутствуют	данные отсутствуют

Государственный регистратор		ФГИС ЕГРН
полное наименование должности	подпись	инициалы, фамилия

М.П.

Земельный участок			
(вид объекта недвижимости)			
Лист № ____ Раздела 4.2	Всего листов раздела 4.2 : ____	Всего разделов: ____	Всего листов выписки: ____
15.09.2021 № 99/2021/417541323			
Кадастровый номер:		02:17:000000:536	

Номер точки	Координаты, м		Описание закрепления на местности	Средняя квадратическая погрешность определения координат характерных точек границы части земельного участка, м
	X	Y		
1	2	3	4	5
705	789657.39	1325344.97	данные отсутствуют	данные отсутствуют
706	789655.69	1325382.88	данные отсутствуют	данные отсутствуют
707	789654.59	1325393.48	данные отсутствуют	данные отсутствуют
708	789649.38	1325418.58	данные отсутствуют	данные отсутствуют
709	789645.12	1325446.26	данные отсутствуют	данные отсутствуют
710	789644.38	1325456.55	данные отсутствуют	данные отсутствуют
711	789642.27	1325491.04	данные отсутствуют	данные отсутствуют
712	789653.04	1325504.21	данные отсутствуют	данные отсутствуют
713	789666.29	1325519.99	данные отсутствуют	данные отсутствуют
714	789677.67	1325533.06	данные отсутствуют	данные отсутствуют
715	789686.5	1325542.25	данные отсутствуют	данные отсутствуют
716	789697.21	1325550.22	данные отсутствуют	данные отсутствуют
717	789731.44	1325565.89	данные отсутствуют	данные отсутствуют
718	789749.39	1325572.66	данные отсутствуют	данные отсутствуют
719	789767.27	1325574.89	данные отсутствуют	данные отсутствуют
720	789785.56	1325575.4	данные отсутствуют	данные отсутствуют
721	789808.28	1325565.94	данные отсутствуют	данные отсутствуют

Государственный регистратор		ФГИС ЕГРН
полное наименование должности	подпись	инициалы, фамилия

М.П.

Земельный участок			
(вид объекта недвижимости)			
Лист № ____ Раздела 4.2	Всего листов раздела 4.2 : ____	Всего разделов: ____	Всего листов выписки: ____
15.09.2021 № 99/2021/417541323			
Кадастровый номер:		02:17:000000:536	

Номер точки	Координаты, м		Описание закрепления на местности	Средняя квадратическая погрешность определения координат характерных точек границы части земельного участка, м
	X	Y		
1	2	3	4	5
722	789839.5	1325553.03	данные отсутствуют	данные отсутствуют
723	789859.6	1325539.76	данные отсутствуют	данные отсутствуют
724	789881.75	1325525.65	данные отсутствуют	данные отсутствуют
725	789904.76	1325503.44	данные отсутствуют	данные отсутствуют
726	789927.22	1325484.54	данные отсутствуют	данные отсутствуют
727	789946.44	1325467.3	данные отсутствуют	данные отсутствуют
728	789963.25	1325452.36	данные отсутствуют	данные отсутствуют
729	789998.55	1325416.05	данные отсутствуют	данные отсутствуют
730	790008.13	1325407.4	данные отсутствуют	данные отсутствуют
731	790042.34	1325383.45	данные отсутствуют	данные отсутствуют
732	790073.53	1325361.19	данные отсутствуют	данные отсутствуют
733	790095.21	1325340.79	данные отсутствуют	данные отсутствуют
734	790105.22	1325332.54	данные отсутствуют	данные отсутствуют
735	790139.17	1325311.02	данные отсутствуют	данные отсутствуют
736	790148.27	1325304.82	данные отсутствуют	данные отсутствуют
737	791330.36	1325335.68	данные отсутствуют	данные отсутствуют
737	791330.36	1325335.68	данные отсутствуют	данные отсутствуют
Государственный регистратор				ФГИС ЕГРН
полное наименование должности			подпись	инициалы, фамилия

М.П.

Раздел 4.2

Выписка из Единого государственного реестра недвижимости об объекте недвижимости
Сведения о частях земельного участка

Земельный участок			
(вид объекта недвижимости)			
Лист № ____ Раздела 4.2	Всего листов раздела 4.2 : ____	Всего разделов: ____	Всего листов выписки: ____
15.09.2021 № 99/2021/417541323			
Кадастровый номер:		02:17:000000:536	

Номер точки	Координаты, м		Описание закрепления на местности	Средняя квадратическая погрешность определения координат характерных точек границы части земельного участка, м
	X	Y		
1	2	3	4	5
738	791307.12	1325334.18	данные отсутствуют	данные отсутствуют
738	791307.12	1325334.18	данные отсутствуют	данные отсутствуют
739	790170.6	1325364.55	данные отсутствуют	данные отсутствуют
739	790170.6	1325364.55	данные отсутствуют	данные отсутствуют
740	790067.11	1325436.54	данные отсутствуют	данные отсутствуют
740	790067.11	1325436.54	данные отсутствуют	данные отсутствуют
741	789884.88	1325626.27	данные отсутствуют	данные отсутствуют
741	789884.88	1325626.27	данные отсутствуют	данные отсутствуют
742	789756.65	1325653.27	данные отсутствуют	данные отсутствуют
742	789756.65	1325653.27	данные отсутствуют	данные отсутствуют
743	789714.65	1325646.52	данные отсутствуют	данные отсутствуют
743	789714.65	1325646.52	данные отсутствуют	данные отсутствуют
744	789630.66	1325588.78	данные отсутствуют	данные отсутствуют
744	789630.66	1325588.78	данные отсутствуют	данные отсутствуют
745	789590.16	1325534.78	данные отсутствуют	данные отсутствуют
745	789590.16	1325534.78	данные отсутствуют	данные отсутствуют
746	789574.41	1325489.79	данные отсутствуют	данные отсутствуют
Государственный регистратор				ФГИС ЕГРН
полное наименование должности			подпись	инициалы, фамилия

М.П.

Земельный участок			
(вид объекта недвижимости)			
Лист № ____ Раздела 4.2	Всего листов раздела 4.2 : ____	Всего разделов: ____	Всего листов выписки: ____
15.09.2021 № 99/2021/417541323			
Кадастровый номер:		02:17:000000:536	

Номер точки	Координаты, м		Описание закрепления на местности	Средняя квадратическая погрешность определения координат характерных точек границы части земельного участка, м
	X	Y		
1	2	3	4	5
746	789574.41	1325489.79	данные отсутствуют	данные отсутствуют
747	789575.91	1325362.3	данные отсутствуют	данные отсутствуют
747	789575.91	1325362.3	данные отсутствуют	данные отсутствуют
748	789564.66	1325228.06	данные отсутствуют	данные отсутствуют
748	789564.66	1325228.06	данные отсутствуют	данные отсутствуют
749	789537.67	1325107.33	данные отсутствуют	данные отсутствуют
749	789537.67	1325107.33	данные отсутствуют	данные отсутствуют
750	789504.67	1325024.08	данные отсутствуют	данные отсутствуют
750	789504.67	1325024.08	данные отсутствуют	данные отсутствуют
751	793988.2	1323792.35	данные отсутствуют	данные отсутствуют
752	793999.51	1323780.31	данные отсутствуют	данные отсутствуют
753	794010.58	1323770.89	данные отсутствуют	данные отсутствуют
754	794024.03	1323761.31	данные отсутствуют	данные отсутствуют
755	794038.87	1323754.08	данные отсутствуют	данные отсутствуют
756	794048.65	1323750.84	данные отсутствуют	данные отсутствуют
757	794067.52	1323745.66	данные отсутствуют	данные отсутствуют
758	794085.27	1323740.82	данные отсутствуют	данные отсутствуют

Государственный регистратор		ФГИС ЕГРН
полное наименование должности	подпись	инициалы, фамилия

М.П.

Земельный участок			
(вид объекта недвижимости)			
Лист № ____ Раздела 4.2	Всего листов раздела 4.2 : ____	Всего разделов: ____	Всего листов выписки: ____
15.09.2021 № 99/2021/417541323			
Кадастровый номер:		02:17:000000:536	

Номер точки	Координаты, м		Описание закрепления на местности	Средняя квадратическая погрешность определения координат характерных точек границы части земельного участка, м
	X	Y		
1	2	3	4	5
759	794099.59	1323738.02	данные отсутствуют	данные отсутствуют
760	794105.78	1323737.71	данные отсутствуют	данные отсутствуют
761	794089.58	1323788.63	данные отсутствуют	данные отсутствуют
762	794037.09	1323802.88	данные отсутствуют	данные отсутствуют
763	793987.18	1323793.87	данные отсутствуют	данные отсутствуют
764	789137.92	1325048.91	данные отсутствуют	данные отсутствуют
765	789489.06	1325474.02	данные отсутствуют	данные отсутствуют
766	789490.69	1325446.63	данные отсутствуют	данные отсутствуют
767	789491.81	1325431.12	данные отсутствуют	данные отсутствуют
768	789497.6	1325392.29	данные отсутствуют	данные отсутствуют
769	789502.09	1325370.9	данные отсутствуют	данные отсутствуют
770	789503.21	1325349.27	данные отсутствуют	данные отсутствуют
771	789499.16	1325321.83	данные отсутствуют	данные отсутствуют
772	789495.74	1325292.44	данные отсутствуют	данные отсутствуют
773	789492.51	1325252.97	данные отсутствуют	данные отсутствуют
774	789488	1325223.14	данные отсутствуют	данные отсутствуют
775	789478.36	1325190.87	данные отсутствуют	данные отсутствуют

Государственный регистратор		ФГИС ЕГРН
полное наименование должности	подпись	инициалы, фамилия

М.П.

Земельный участок				
(вид объекта недвижимости)				
Лист № ____ Раздела 4.2		Всего листов раздела 4.2 : ____		Всего разделов: ____
15.09.2021 № 99/2021/417541323				
Кадастровый номер:			02:17:000000:536	
Номер точки	Координаты, м		Описание закрепления на местности	Средняя квадратическая погрешность определения координат характерных точек границы части земельного участка, м
	X	Y		
1	2	3	4	5
776	789471.74	1325166.07	данные отсутствуют	данные отсутствуют
777	789461.8	1325132.62	данные отсутствуют	данные отсутствуют
778	789454.59	1325095.85	данные отсутствуют	данные отсутствуют
779	789447.15	1325077.77	данные отсутствуют	данные отсутствуют
780	789435.71	1325059.74	данные отсутствуют	данные отсутствуют
781	789420.45	1325034.79	данные отсутствуют	данные отсутствуют
782	789406.55	1325020.03	данные отсутствуют	данные отсутствуют
783	789387.19	1324998.71	данные отсутствуют	данные отсутствуют
784	789366.72	1324981.04	данные отсутствуют	данные отсутствуют
785	789337.53	1324957.38	данные отсутствуют	данные отсутствуют
786	789312.59	1324939.39	данные отсутствуют	данные отсутствуют
787	789293.85	1324941.64	данные отсутствуют	данные отсутствуют
788	789274.47	1324951.35	данные отсутствуют	данные отсутствуют
789	789252.51	1324965.02	данные отсутствуют	данные отсутствуют
790	789229.81	1324977.4	данные отсутствуют	данные отсутствуют
791	789214.18	1324988.43	данные отсутствуют	данные отсутствуют
792	789192.63	1325000.95	данные отсутствуют	данные отсутствуют
Государственный регистратор				ФГИС ЕГРН
полное наименование должности			подпись	инициалы, фамилия

М.П.

Раздел 4.2

Выписка из Единого государственного реестра недвижимости об объекте недвижимости
Сведения о частях земельного участка

Земельный участок				
(вид объекта недвижимости)				
Лист № ____ Раздела 4.2		Всего листов раздела 4.2 : ____		Всего разделов: ____
15.09.2021 № 99/2021/417541323				
Кадастровый номер:			02:17:000000:536	
Номер точки	Координаты, м		Описание закрепления на местности	Средняя квадратическая погрешность определения координат характерных точек границы части земельного участка, м
	X	Y		
1	2	3	4	5
793	789176.4	1325012.71	данные отсутствуют	данные отсутствуют
794	789168.23	1325020.48	данные отсутствуют	данные отсутствуют
795	789157.57	1325030.61	данные отсутствуют	данные отсутствуют
796	789143.96	1325043.14	данные отсутствуют	данные отсутствуют
797	789121.65	1325081.6	данные отсутствуют	данные отсутствуют
798	789129.74	1325065.35	данные отсутствуют	данные отсутствуют
799	789128.02	1325069.6	данные отсутствуют	данные отсутствуют
800	789122.47	1325080.65	данные отсутствуют	данные отсутствуют
801	789053.62	1325218.23	данные отсутствуют	данные отсутствуют
802	789098.06	1325128.98	данные отсутствуют	данные отсутствуют
803	789098.67	1325131.02	данные отсутствуют	данные отсутствуют
804	789099.22	1325143.36	данные отсутствуют	данные отсутствуют
805	789094	1325168.81	данные отсутствуют	данные отсутствуют
806	789089.81	1325180.44	данные отсутствуют	данные отсутствуют
807	789083.26	1325191.73	данные отсутствуют	данные отсутствуют
808	789075.71	1325201.53	данные отсутствуют	данные отсутствуют
809	789063.67	1325211.65	данные отсутствуют	данные отсутствуют
Государственный регистратор				ФГИС ЕГРН
полное наименование должности			подпись	инициалы, фамилия

М.П.

Земельный участок			
(вид объекта недвижимости)			
Лист № ____ Раздела 4.2	Всего листов раздела 4.2 : ____	Всего разделов: ____	Всего листов выписки: ____
15.09.2021 № 99/2021/417541323			
Кадастровый номер:		02:17:000000:536	

Номер точки	Координаты, м		Описание закрепления на местности	Средняя квадратическая погрешность определения координат характерных точек границы части земельного участка, м
	X	Y		
1	2	3	4	5
810	789502.04	1324970.28	данные отсутствуют	данные отсутствуют
811	789506.08	1324975.56	данные отсутствуют	данные отсутствуют
812	789523.75	1325004.36	данные отсутствуют	данные отсутствуют
813	789537.41	1325025.91	данные отсутствуют	данные отсутствуют
814	789552.77	1325061.14	данные отсутствуют	данные отсутствуют
815	789555.68	1325070.9	данные отсутствуют	данные отсутствуют
816	789562.25	1325105.54	данные отсутствуют	данные отсутствуют
817	789571.64	1325137.18	данные отсутствуют	данные отсутствуют
818	789578.23	1325161.85	данные отсутствуют	данные отсутствуют
819	789588.7	1325196.86	данные отсутствуют	данные отсутствуют
820	789595.61	1325239.17	данные отсутствуют	данные отсутствуют
821	789599.16	1325281.39	данные отсутствуют	данные отсутствуют
822	789602.17	1325307.45	данные отсутствуют	данные отсутствуют
823	789606.86	1325339.19	данные отсутствуют	данные отсутствуют
824	789605.76	1325380.37	данные отсутствуют	данные отсутствуют
825	789600.17	1325409.55	данные отсутствуют	данные отсутствуют
826	789595.39	1325440.67	данные отсутствуют	данные отсутствуют

Государственный регистратор		ФГИС ЕГРН
полное наименование должности	подпись	инициалы, фамилия

М.П.

Земельный участок			
(вид объекта недвижимости)			
Лист № ____ Раздела 4.2	Всего листов раздела 4.2 : ____	Всего разделов: ____	Всего листов выписки: ____
15.09.2021 № 99/2021/417541323			
Кадастровый номер:		02:17:000000:536	

Номер точки	Координаты, м		Описание закрепления на местности	Средняя квадратическая погрешность определения координат характерных точек границы части земельного участка, м
	X	Y		
1	2	3	4	5
827	789594.49	1325453.24	данные отсутствуют	данные отсутствуют
828	789592.3	1325489.01	данные отсутствуют	данные отсутствуют
829	789591.93	1325507.61	данные отсутствуют	данные отсутствуют
830	789595.88	1325519.52	данные отсутствуют	данные отсутствуют
831	789604.73	1325526.42	данные отсутствуют	данные отсутствуют
832	789617.28	1325539.17	данные отсутствуют	данные отсутствуют
833	789627.9	1325552.04	данные отсутствуют	данные отсутствуют
834	789640.77	1325566.82	данные отсутствуют	данные отсутствуют
835	789653.31	1325579.88	данные отсутствуют	данные отсутствуют
836	789671.58	1325593.49	данные отсутствуют	данные отсутствуют
837	789712.2	1325612.07	данные отсутствуют	данные отсутствуют
838	789737.29	1325621.54	данные отсутствуют	данные отсутствуют
839	789761.07	1325624.51	данные отсутствуют	данные отсутствуют
840	789774.84	1325627.64	данные отсутствуют	данные отсутствуют
841	789800.23	1325623.46	данные отсутствуют	данные отсутствуют
842	789827.5	1325612.1	данные отсутствуют	данные отсутствуют
843	789863.04	1325597.41	данные отсутствуют	данные отсутствуют

Государственный регистратор		ФГИС ЕГРН
полное наименование должности	подпись	инициалы, фамилия

М.П.

Земельный участок			
(вид объекта недвижимости)			
Лист № ____	Раздела 4.2	Всего листов раздела 4.2 : ____	Всего разделов: ____
15.09.2021 № 99/2021/417541323		Всего листов выписки: ____	
Кадастровый номер:		02:17:000000:536	

Номер точки	Координаты, м		Описание закрепления на местности	Средняя квадратическая погрешность определения координат характерных точек границы части земельного участка, м
	X	Y		
1	2	3	4	5
844	789887.16	1325581.48	данные отсутствуют	данные отсутствуют
845	789912.83	1325565.13	данные отсутствуют	данные отсутствуют
846	789939.49	1325539.42	данные отсутствуют	данные отсутствуют
847	789959.83	1325522.45	данные отсутствуют	данные отсутствуют
848	789979.83	1325504.51	данные отсутствуют	данные отсутствуют
849	789997.82	1325488.52	данные отсутствуют	данные отсутствуют
850	790034.4	1325450.91	данные отсутствуют	данные отсутствуют
851	790071.11	1325424.35	данные отсутствуют	данные отсутствуют
852	790105.32	1325399.92	данные отсутствуют	данные отсутствуют
853	790129.46	1325377.22	данные отсутствуют	данные отсутствуют
854	790166.52	1325352.89	данные отсутствуют	данные отсутствуют
855	790190.78	1325336.37	данные отсутствуют	данные отсутствуют
856	790217.31	1325321.8	данные отсутствуют	данные отсутствуют
857	790240.98	1325310.49	данные отсутствуют	данные отсутствуют
858	790251.16	1325306.95	данные отсутствуют	данные отсутствуют
859	790268.99	1325302.82	данные отсутствуют	данные отсутствуют
860	790418.72	1325296.99	данные отсутствуют	данные отсутствуют
Государственный регистратор				ФГИС ЕГРН
полное наименование должности			подпись	инициалы, фамилия

М.П.

Раздел 4.2

Выписка из Единого государственного реестра недвижимости об объекте недвижимости
Сведения о частях земельного участка

Земельный участок			
(вид объекта недвижимости)			
Лист № ____	Раздела 4.2	Всего листов раздела 4.2 : ____	Всего разделов: ____
15.09.2021 № 99/2021/417541323		Всего листов выписки: ____	
Кадастровый номер:		02:17:000000:536	

Номер точки	Координаты, м		Описание закрепления на местности	Средняя квадратическая погрешность определения координат характерных точек границы части земельного участка, м
	X	Y		
1	2	3	4	5
861	790422.2	1325297.27	данные отсутствуют	данные отсутствуют
862	790432.41	1325296.14	данные отсутствуют	данные отсутствуют
863	790591.79	1325286.3	данные отсутствуют	данные отсутствуют
864	790594.94	1325286.26	данные отсутствуют	данные отсутствуют
865	790619.62	1325285.76	данные отсутствуют	данные отсутствуют
866	790664.25	1325282.65	данные отсутствуют	данные отсутствуют
867	790697.09	1325282.52	данные отсутствуют	данные отсутствуют
868	790714.6	1325279.53	данные отсутствуют	данные отсутствуют
869	790729.88	1325277.46	данные отсутствуют	данные отсутствуют
870	790739.1	1325276.85	данные отсутствуют	данные отсутствуют
871	790756.92	1325276.16	данные отсутствуют	данные отсутствуют
872	790774.64	1325274.77	данные отсутствуют	данные отсутствуют
873	790779.29	1325274.18	данные отсутствуют	данные отсутствуют
874	791020.75	1325261.33	данные отсутствуют	данные отсутствуют
875	791036.29	1325262.38	данные отсутствуют	данные отсутствуют
876	791063.59	1325264.41	данные отсутствуют	данные отсутствуют
877	791094.63	1325264.91	данные отсутствуют	данные отсутствуют
Государственный регистратор				ФГИС ЕГРН
полное наименование должности			подпись	инициалы, фамилия

М.П.

Земельный участок			
(вид объекта недвижимости)			
Лист № ____ Раздела 4.2	Всего листов раздела 4.2 : ____	Всего разделов: ____	Всего листов выписки: ____
15.09.2021 № 99/2021/417541323			
Кадастровый номер:		02:17:000000:536	

Номер точки	Координаты, м		Описание закрепления на местности	Средняя квадратическая погрешность определения координат характерных точек границы части земельного участка, м
	X	Y		
1	2	3	4	5
878	791129.58	1325266	данные отсутствуют	данные отсутствуют
879	791168.78	1325271.97	данные отсутствуют	данные отсутствуют
880	791196.87	1325276.43	данные отсутствуют	данные отсутствуют
881	791211.52	1325275.65	данные отсутствуют	данные отсутствуют
882	791244.37	1325275.85	данные отсутствуют	данные отсутствуют
883	791267.34	1325277.98	данные отсутствуют	данные отсутствуют
884	791288.4	1325282.9	данные отсутствуют	данные отсутствуют
885	791299.88	1325287.51	данные отсутствуют	данные отсутствуют
886	791309.87	1325294.8	данные отсутствуют	данные отсутствуют
887	791336.75	1325286.67	данные отсутствуют	данные отсутствуют
888	791347.05	1325282.87	данные отсутствуют	данные отсутствуют
889	791363.74	1325278.72	данные отсутствуют	данные отсутствуют
890	791371.28	1325277.81	данные отсутствуют	данные отсутствуют
891	789593.47	1325664.96	данные отсутствуют	данные отсутствуют
892	790715.4	1325384.9	данные отсутствуют	данные отсутствуют
893	790710.25	1325385.78	данные отсутствуют	данные отсутствуют
894	790669.7	1325386.51	данные отсутствуют	данные отсутствуют
Государственный регистратор				ФГИС ЕГРН
полное наименование должности			подпись	инициалы, фамилия

М.П.

Земельный участок			
(вид объекта недвижимости)			
Лист № ____ Раздела 4.2	Всего листов раздела 4.2 : ____	Всего разделов: ____	Всего листов выписки: ____
15.09.2021 № 99/2021/417541323			
Кадастровый номер:		02:17:000000:536	

Номер точки	Координаты, м		Описание закрепления на местности	Средняя квадратическая погрешность определения координат характерных точек границы части земельного участка, м
	X	Y		
1	2	3	4	5
895	790625.58	1325389.59	данные отсутствуют	данные отсутствуют
896	790596.87	1325390.23	данные отсутствуют	данные отсутствуют
897	790557.75	1325390.77	данные отсутствуют	данные отсутствуют
898	790509.79	1325391.78	данные отсутствуют	данные отсутствуют
899	790463.51	1325397.32	данные отсутствуют	данные отсутствуют
900	790443.53	1325399.94	данные отсутствуют	данные отсутствуют
901	790424.88	1325401.34	данные отсутствуют	данные отсутствуют
902	790399.58	1325399.46	данные отсутствуют	данные отсутствуют
903	790370.99	1325400.86	данные отсутствуют	данные отсутствуют
904	790346.02	1325400.92	данные отсутствуют	данные отсутствуют
905	790322.12	1325401.9	данные отсутствуют	данные отсутствуют
906	790290.05	1325404.69	данные отсутствуют	данные отсутствуют
907	790265.4	1325414.02	данные отсутствуют	данные отсутствуют
908	790247.05	1325423.87	данные отсутствуют	данные отсутствуют
909	790224.22	1325439.41	данные отсутствуют	данные отсутствуют
910	790196.97	1325456.5	данные отсутствуют	данные отсутствуют
911	790174.01	1325478.09	данные отсутствуют	данные отсутствуют
Государственный регистратор				ФГИС ЕГРН
полное наименование должности			подпись	инициалы, фамилия

М.П.

Земельный участок			
(вид объекта недвижимости)			
Лист № ____ Раздела 4.2	Всего листов раздела 4.2 : ____	Всего разделов: ____	Всего листов выписки: ____
15.09.2021 № 99/2021/417541323			
Кадастровый номер:		02:17:000000:536	

Номер точки	Координаты, м		Описание закрепления на местности	Средняя квадратическая погрешность определения координат характерных точек границы части земельного участка, м
	X	Y		
1	2	3	4	5
912	790131.25	1325509.2	данные отсутствуют	данные отсутствуют
913	790105.41	1325527.06	данные отсутствуют	данные отсутствуют
914	790071.05	1325562.39	данные отсутствуют	данные отсутствуют
915	790049.2	1325581.99	данные отсутствуют	данные отсутствуют
916	790028.48	1325600.59	данные отсутствуют	данные отсутствуют
917	790010.22	1325615.67	данные отсутствуют	данные отсутствуют
918	789981.28	1325643.61	данные отсутствуют	данные отсутствуют
919	789944.13	1325668.48	данные отсутствуют	данные отсутствуют
920	789916.18	1325686.94	данные отсутствуют	данные отсутствуют
921	789867.45	1325708.12	данные отсутствуют	данные отсутствуют
922	789835.47	1325721.44	данные отсутствуют	данные отсутствуют
923	789796.38	1325730.29	данные отсутствуют	данные отсутствуют
924	789770.73	1325731.82	данные отсутствуют	данные отсутствуют
925	789758.42	1325730.69	данные отсутствуют	данные отсутствуют
926	789744.98	1325727.31	данные отсутствуют	данные отсутствуют
927	789718.28	1325723.97	данные отсутствуют	данные отсутствуют
928	789706.92	1325721.18	данные отсутствуют	данные отсутствуют
Государственный регистратор				ФГИС ЕГРН
полное наименование должности			подпись	инициалы, фамилия

М.П.

Раздел 4.2

Выписка из Единого государственного реестра недвижимости об объекте недвижимости
Сведения о частях земельного участка

Земельный участок			
(вид объекта недвижимости)			
Лист № ____ Раздела 4.2	Всего листов раздела 4.2 : ____	Всего разделов: ____	Всего листов выписки: ____
15.09.2021 № 99/2021/417541323			
Кадастровый номер:		02:17:000000:536	

Номер точки	Координаты, м		Описание закрепления на местности	Средняя квадратическая погрешность определения координат характерных точек границы части земельного участка, м
	X	Y		
1	2	3	4	5
929	789673.9	1325708.79	данные отсутствуют	данные отсутствуют
930	789623.3	1325685.75	данные отсутствуют	данные отсутствуют
931	789614.31	1325680.43	данные отсутствуют	данные отсутствуют

Государственный регистратор				ФГИС ЕГРН
полное наименование должности			подпись	инициалы, фамилия

М.П.

Земельный участок				
(вид объекта недвижимости)				
Лист № ____ Раздела 4.2		Всего листов раздела 4.2 : ____		Всего разделов: ____
15.09.2021 № 99/2021/417541323				
Кадастровый номер:			02:17:000000:536	
Сведения о характерных точках границы части (частей) земельного участка				
Учетный номер части: 7				
Система координат: МСК-05				
Зона №				
Номер точки	Координаты, м		Описание закрепления на местности	Средняя квадратическая погрешность определения координат характерных точек границы части земельного участка, м
	X	Y		
1	2	3	4	5
1	789442.43	1324938.22	данные отсутствуют	данные отсутствуют
1	789442.43	1324938.22	данные отсутствуют	данные отсутствуют
1	789442.43	1324938.22	данные отсутствуют	данные отсутствуют
1	789442.43	1324938.22	данные отсутствуют	данные отсутствуют
2	789765.27	1325111.83	данные отсутствуют	данные отсутствуют
2	789765.27	1325111.83	данные отсутствуют	данные отсутствуют
3	789988.05	1325260.23	данные отсутствуют	данные отсутствуют
4	789448.29	1324946.3	данные отсутствуют	данные отсутствуют
5	790073.49	1325306.06	данные отсутствуют	данные отсутствуют
5	790073.49	1325306.06	данные отсутствуют	данные отсутствуют
6	790108.85	1325305.47	данные отсутствуют	данные отсутствуют
7	790131.39	1325318.55	данные отсутствуют	данные отсутствуют
8	790993.41	1325291.76	данные отсутствуют	данные отсутствуют
9	791370.87	1325302.49	данные отсутствуют	данные отсутствуют
10	791373.27	1325302.46	данные отсутствуют	данные отсутствуют
11	791374.61	1325319.18	данные отсутствуют	данные отсутствуют
Государственный регистратор			ФГИС ЕГРН	
полное наименование должности			подпись	
			инициалы, фамилия	

М.П.

Раздел 4.2

Выписка из Единого государственного реестра недвижимости об объекте недвижимости
Сведения о частях земельного участка

Земельный участок				
(вид объекта недвижимости)				
Лист № ____ Раздела 4.2		Всего листов раздела 4.2 : ____		Всего разделов: ____
15.09.2021 № 99/2021/417541323				
Кадастровый номер:			02:17:000000:536	
Номер точки	Координаты, м		Описание закрепления на местности	Средняя квадратическая погрешность определения координат характерных точек границы части земельного участка, м
	X	Y		
1	2	3	4	5
11	791374.61	1325319.18	данные отсутствуют	данные отсутствуют
11	791374.61	1325319.18	данные отсутствуют	данные отсутствуют
11	791374.61	1325319.18	данные отсутствуют	данные отсутствуют
12	791360.26	1325324.53	данные отсутствуют	данные отсутствуют
13	791360.24	1325323.69	данные отсутствуют	данные отсутствуют
14	791263.55	1325320.94	данные отсутствуют	данные отсутствуют
15	791247.87	1325316.18	данные отсутствуют	данные отсутствуют
15	791247.87	1325316.18	данные отсутствуют	данные отсутствуют
15	791247.87	1325316.18	данные отсутствуют	данные отсутствуют
16	791182.63	1325310.18	данные отсутствуют	данные отсутствуют
16	791182.63	1325310.18	данные отсутствуют	данные отсутствуют
16	791182.63	1325310.18	данные отсутствуют	данные отсутствуют
16	791182.63	1325310.18	данные отсутствуют	данные отсутствуют
17	790971.52	1325296.68	данные отсутствуют	данные отсутствуют
17	790971.52	1325296.68	данные отсутствуют	данные отсутствуют
17	790971.52	1325296.68	данные отсутствуют	данные отсутствуют
17	790971.52	1325296.68	данные отсутствуют	данные отсутствуют
18	790588.69	1325318.06	данные отсутствуют	данные отсутствуют
Государственный регистратор			ФГИС ЕГРН	
полное наименование должности			подпись	
			инициалы, фамилия	

М.П.

Земельный участок			
(вид объекта недвижимости)			
Лист № ____ Раздела 4.2	Всего листов раздела 4.2 : ____	Всего разделов: ____	Всего листов выписки: ____
15.09.2021 № 99/2021/417541323			
Кадастровый номер:		02:17:000000:536	

Номер точки	Координаты, м		Описание закрепления на местности	Средняя квадратическая погрешность определения координат характерных точек границы части земельного участка, м
	X	Y		
1	2	3	4	5
18	790588.69	1325318.06	данные отсутствуют	данные отсутствуют
18	790588.69	1325318.06	данные отсутствуют	данные отсутствуют
18	790588.69	1325318.06	данные отсутствуют	данные отсутствуют
19	790261.35	1325330.8	данные отсутствуют	данные отсутствуют
19	790261.35	1325330.8	данные отсутствуют	данные отсутствуют
19	790261.35	1325330.8	данные отсутствуют	данные отсутствуют
20	790246.03	1325336.5	данные отсутствуют	данные отсутствуют
21	790125.91	1325340.23	данные отсутствуют	данные отсутствуют
22	790028.26	1325283.57	данные отсутствуют	данные отсутствуют
23	791963.69	1324711.51	данные отсутствуют	данные отсутствуют
24	791962.39	1324754.17	данные отсутствуют	данные отсутствуют
25	791958.99	1324748.11	данные отсутствуют	данные отсутствуют
26	791928.37	1324704.47	данные отсутствуют	данные отсутствуют
27	791688.07	1326102.69	данные отсутствуют	данные отсутствуют
28	791688.07	1326098.69	данные отсутствуют	данные отсутствуют
29	791692.07	1326098.69	данные отсутствуют	данные отсутствуют
30	791692.07	1326102.69	данные отсутствуют	данные отсутствуют
Государственный регистратор				ФГИС ЕГРН
полное наименование должности			подпись	инициалы, фамилия

М.П.

Раздел 4.2

Выписка из Единого государственного реестра недвижимости об объекте недвижимости
Сведения о частях земельного участка

Земельный участок			
(вид объекта недвижимости)			
Лист № ____ Раздела 4.2	Всего листов раздела 4.2 : ____	Всего разделов: ____	Всего листов выписки: ____
15.09.2021 № 99/2021/417541323			
Кадастровый номер:		02:17:000000:536	

Номер точки	Координаты, м		Описание закрепления на местности	Средняя квадратическая погрешность определения координат характерных точек границы части земельного участка, м
	X	Y		
1	2	3	4	5
31	792021.85	1328457.68	данные отсутствуют	данные отсутствуют
32	792033.01	1328521.91	данные отсутствуют	данные отсутствуют
33	792051.47	1328615.98	данные отсутствуют	данные отсутствуют
34	792051.62	1328616.74	данные отсутствуют	данные отсутствуют
35	792070.62	1328722.17	данные отсутствуют	данные отсутствуют
36	792084.93	1328796.81	данные отсутствуют	данные отсутствуют
37	792090.79	1328821.91	данные отсутствуют	данные отсутствуют
38	792122.95	1328877.02	данные отсутствуют	данные отсутствуют
39	792123.59	1328878.14	данные отсутствуют	данные отсутствуют
40	792149.83	1328925.89	данные отсутствуют	данные отсутствуют
41	792149.85	1328925.92	данные отсутствуют	данные отсутствуют
42	792185.18	1328990.33	данные отсутствуют	данные отсутствуют
43	792238.11	1329084.37	данные отсутствуют	данные отсутствуют
44	792238.35	1329084.79	данные отсутствуют	данные отсутствуют
45	792287.18	1329173.57	данные отсутствуют	данные отсутствуют
46	792330.59	1329251.49	данные отсутствуют	данные отсутствуют
47	792331.63	1329253.29	данные отсутствуют	данные отсутствуют
Государственный регистратор				ФГИС ЕГРН
полное наименование должности			подпись	инициалы, фамилия

М.П.

Земельный участок			
(вид объекта недвижимости)			
Лист № ____ Раздела 4.2	Всего листов раздела 4.2 : ____	Всего разделов: ____	Всего листов выписки: ____
15.09.2021 № 99/2021/417541323			
Кадастровый номер:		02:17:000000:536	

Номер точки	Координаты, м		Описание закрепления на местности	Средняя квадратическая погрешность определения координат характерных точек границы части земельного участка, м
	X	Y		
1	2	3	4	5
48	792331.99	1329253.92	данные отсутствуют	данные отсутствуют
49	792337.57	1329263.91	данные отсутствуют	данные отсутствуют
50	792314.08	1329274.47	данные отсутствуют	данные отсутствуют
51	792287.1	1329276.16	данные отсутствуют	данные отсутствуют
52	792243.44	1329197.78	данные отсутствуют	данные отсутствуют
53	792194.54	1329108.89	данные отсутствуют	данные отсутствуют
54	792141.48	1329014.62	данные отсутствуют	данные отсутствуют
55	792106.01	1328949.97	данные отсутствуют	данные отсутствуют
56	792079.77	1328902.22	данные отсутствуют	данные отсутствуют
57	792043.82	1328840.62	данные отсутствуют	данные отсутствуют
58	792036.01	1328807.21	данные отсутствуют	данные отсутствуют
59	792021.46	1328731.31	данные отсутствуют	данные отсутствуют
60	792002.41	1328625.61	данные отсутствуют	данные отсутствуют
61	791983.84	1328531	данные отсутствуют	данные отсутствуют
62	791970.23	1328452.62	данные отсутствуют	данные отсутствуют
63	791368.61	1325244.56	данные отсутствуют	данные отсутствуют
63	791368.61	1325244.56	данные отсутствуют	данные отсутствуют

Государственный регистратор		ФГИС ЕГРН
полное наименование должности	подпись	инициалы, фамилия

М.П.

Земельный участок			
(вид объекта недвижимости)			
Лист № ____ Раздела 4.2	Всего листов раздела 4.2 : ____	Всего разделов: ____	Всего листов выписки: ____
15.09.2021 № 99/2021/417541323			
Кадастровый номер:		02:17:000000:536	

Номер точки	Координаты, м		Описание закрепления на местности	Средняя квадратическая погрешность определения координат характерных точек границы части земельного участка, м
	X	Y		
1	2	3	4	5
63	791368.61	1325244.56	данные отсутствуют	данные отсутствуют
64	791332.52	1325334.87	данные отсутствуют	данные отсутствуют
65	791332	1325332.54	данные отсутствуют	данные отсутствуют
66	791325.08	1325277.44	данные отсутствуют	данные отсутствуют
67	791324.7	1325272.29	данные отсутствуют	данные отсутствуют
68	791324.39	1325257.82	данные отсутствуют	данные отсутствуют
69	791324.38	1325256.75	данные отсутствуют	данные отсутствуют
70	791325.92	1325247	данные отсутствуют	данные отсутствуют
71	791438.92	1325177.07	данные отсутствуют	данные отсутствуют
72	791402.92	1325215.32	данные отсутствуют	данные отсутствуют
73	791286.68	1325221.32	данные отсутствуют	данные отсутствуют
74	791006.96	1325231.06	данные отсутствуют	данные отсутствуют
74	791006.96	1325231.06	данные отсутствуют	данные отсутствуют
75	790978.46	1325214.57	данные отсутствуют	данные отсутствуют
75	790978.46	1325214.57	данные отсутствуют	данные отсутствуют
76	790853.97	1325222.07	данные отсутствуют	данные отсутствуют
76	790853.97	1325222.07	данные отсутствуют	данные отсутствуют

Государственный регистратор		ФГИС ЕГРН
полное наименование должности	подпись	инициалы, фамилия

М.П.

Земельный участок			
(вид объекта недвижимости)			
Лист № ____ Раздела 4.2	Всего листов раздела 4.2 : ____	Всего разделов: ____	Всего листов выписки: ____
15.09.2021 № 99/2021/417541323			
Кадастровый номер:		02:17:000000:536	

Номер точки	Координаты, м		Описание закрепления на местности	Средняя квадратическая погрешность определения координат характерных точек границы части земельного участка, м
	X	Y		
1	2	3	4	5
77	790827.73	1325216.82	данные отсутствуют	данные отсутствуют
78	790804.48	1325240.06	данные отсутствуют	данные отсутствуют
78	790804.48	1325240.06	данные отсутствуют	данные отсутствуют
79	790377.02	1325257.31	данные отсутствуют	данные отсутствуют
79	790377.02	1325257.31	данные отсутствуют	данные отсутствуют
80	790344.77	1325216.82	данные отсутствуют	данные отсутствуют
81	790344.28	1325210.52	данные отсутствуют	данные отсутствуют
82	790413.92	1325208.33	данные отсутствуют	данные отсутствуют
83	790462.2	1325206.39	данные отсутствуют	данные отсутствуют
84	790536.61	1325202.66	данные отсутствуют	данные отсутствуют
85	790537.79	1325202.62	данные отсутствуют	данные отсутствуют
86	790607.5	1325200.78	данные отсутствуют	данные отсутствуют
87	790673.39	1325198.55	данные отсутствуют	данные отсутствуют
88	790745.17	1325195.73	данные отсутствуют	данные отсутствуют
89	790746.74	1325195.69	данные отсутствуют	данные отсутствуют
90	790805.21	1325195.23	данные отсутствуют	данные отсутствуют
91	790864.89	1325193.43	данные отсутствуют	данные отсутствуют
Государственный регистратор				ФГИС ЕГРН
полное наименование должности			подпись	инициалы, фамилия

М.П.

Раздел 4.2

Выписка из Единого государственного реестра недвижимости об объекте недвижимости
Сведения о частях земельного участка

Земельный участок			
(вид объекта недвижимости)			
Лист № ____ Раздела 4.2	Всего листов раздела 4.2 : ____	Всего разделов: ____	Всего листов выписки: ____
15.09.2021 № 99/2021/417541323			
Кадастровый номер:		02:17:000000:536	

Номер точки	Координаты, м		Описание закрепления на местности	Средняя квадратическая погрешность определения координат характерных точек границы части земельного участка, м
	X	Y		
1	2	3	4	5
92	790865.11	1325193.43	данные отсутствуют	данные отсутствуют
93	790930.98	1325191.74	данные отсутствуют	данные отсутствуют
94	790993.9	1325189.7	данные отсутствуют	данные отсутствуют
95	791063.25	1325187.31	данные отсутствуют	данные отсутствуют
96	791131.77	1325184.81	данные отсутствуют	данные отсутствуют
97	791132.19	1325184.8	данные отсутствуют	данные отсутствуют
98	791239.61	1325181.79	данные отсутствуют	данные отсутствуют
99	791239.97	1325181.78	данные отсутствуют	данные отсутствуют
100	791259.76	1325181.37	данные отсутствуют	данные отсутствуют
101	791300.62	1325180.02	данные отсутствуют	данные отсутствуют
102	791356.46	1325177.39	данные отсутствуют	данные отсутствуют
103	791438.5	1325175.98	данные отсутствуют	данные отсутствуют
104	791439.08	1325175.95	данные отсутствуют	данные отсутствуют
105	790007.87	1325273.43	данные отсутствуют	данные отсутствуют
106	790345.34	1325301.56	данные отсутствуют	данные отсутствуют
106	790345.34	1325301.56	данные отсутствуют	данные отсутствуют
106	790345.34	1325301.56	данные отсутствуют	данные отсутствуют
Государственный регистратор				ФГИС ЕГРН
полное наименование должности			подпись	инициалы, фамилия

М.П.

Земельный участок			
(вид объекта недвижимости)			
Лист № ____ Раздела 4.2	Всего листов раздела 4.2 : ____	Всего разделов: ____	Всего листов выписки: ____
15.09.2021 № 99/2021/417541323			
Кадастровый номер:		02:17:000000:536	

Номер точки	Координаты, м		Описание закрепления на местности	Средняя квадратическая погрешность определения координат характерных точек границы части земельного участка, м
	X	Y		
1	2	3	4	5
107	790514.07	1325291.06	данные отсутствуют	данные отсутствуют
107	790514.07	1325291.06	данные отсутствуют	данные отсутствуют
107	790514.07	1325291.06	данные отсутствуют	данные отсутствуют
108	790655.06	1325282.43	данные отсутствуют	данные отсутствуют
108	790655.06	1325282.43	данные отсутствуют	данные отсутствуют
109	790801.67	1325272.69	данные отсутствуют	данные отсутствуют
109	790801.67	1325272.69	данные отсутствуют	данные отсутствуют
109	790801.67	1325272.69	данные отсутствуют	данные отсутствуют
110	791018.39	1325261.44	данные отсутствуют	данные отсутствуют
110	791018.39	1325261.44	данные отсутствуют	данные отсутствуют
110	791018.39	1325261.44	данные отсутствуют	данные отсутствуют
111	791283.12	1325249.44	данные отсутствуют	данные отсутствуют
111	791283.12	1325249.44	данные отсутствуют	данные отсутствуют
112	791372.33	1325290.86	данные отсутствуют	данные отсутствуют
113	791340.87	1325292.71	данные отсутствуют	данные отсутствуют
114	791244.54	1325298.36	данные отсутствуют	данные отсутствуют
115	791244.08	1325298.38	данные отсутствуют	данные отсутствуют

Государственный регистратор		ФГИС ЕГРН
полное наименование должности	подпись	инициалы, фамилия

М.П.

Земельный участок			
(вид объекта недвижимости)			
Лист № ____ Раздела 4.2	Всего листов раздела 4.2 : ____	Всего разделов: ____	Всего листов выписки: ____
15.09.2021 № 99/2021/417541323			
Кадастровый номер:		02:17:000000:536	

Номер точки	Координаты, м		Описание закрепления на местности	Средняя квадратическая погрешность определения координат характерных точек границы части земельного участка, м
	X	Y		
1	2	3	4	5
116	791136.71	1325303.7	данные отсутствуют	данные отсутствуют
117	791136.65	1325303.7	данные отсутствуют	данные отсутствуют
118	791105.09	1325305.22	данные отсутствуют	данные отсутствуют
119	790303.23	1325329.17	данные отсутствуют	данные отсутствуют
120	790273	1325329.28	данные отсутствуют	данные отсутствуют
121	790202.18	1325332.71	данные отсутствуют	данные отсутствуют
122	790199.76	1325332.77	данные отсутствуют	данные отсутствуют
123	790199.37	1325332.77	данные отсутствуют	данные отсутствуют
124	790132.38	1325332.25	данные отсутствуют	данные отсутствуют
125	790131.67	1325332.24	данные отсутствуют	данные отсутствуют
126	790114.45	1325331.86	данные отсутствуют	данные отсутствуют
127	790111.85	1325331.73	данные отсутствуют	данные отсутствуют
128	790087.34	1325329.91	данные отсутствуют	данные отсутствуют
129	790077.59	1325328.21	данные отсутствуют	данные отсутствуют
130	790047.77	1325319.88	данные отсутствуют	данные отсутствуют
131	790045.77	1325319.27	данные отсутствуют	данные отсутствуют
132	790039.7	1325316.85	данные отсутствуют	данные отсутствуют

Государственный регистратор		ФГИС ЕГРН
полное наименование должности	подпись	инициалы, фамилия

М.П.

Земельный участок				
(вид объекта недвижимости)				
Лист № ____ Раздела <u>4.2</u>		Всего листов раздела <u>4.2</u> : ____		Всего разделов: ____
15.09.2021 № 99/2021/417541323				
Кадастровый номер:			02:17:000000:536	
Номер точки	Координаты, м		Описание закрепления на местности	Средняя квадратическая погрешность определения координат характерных точек границы части земельного участка, м
	X	Y		
1	2	3	4	5
133	790009.22	1325302.32	данные отсутствуют	данные отсутствуют
134	790006.83	1325301.1	данные отсутствуют	данные отсутствуют
135	789965.14	1325278.4	данные отсутствуют	данные отсутствуют
136	789962.67	1325276.96	данные отсутствуют	данные отсутствуют
137	789911.81	1325245.38	данные отсутствуют	данные отсутствуют
138	789863.39	1325217.11	данные отсутствуют	данные отсутствуют
139	789862.82	1325216.78	данные отсутствуют	данные отсутствуют
140	789791.49	1325173.88	данные отсутствуют	данные отсутствуют
141	789725.82	1325136.34	данные отсутствуют	данные отсутствуют
142	789724.63	1325135.63	данные отсутствуют	данные отсутствуют
143	789662.83	1325097.99	данные отсутствуют	данные отсутствуют
144	789588.39	1325056.1	данные отсутствуют	данные отсутствуют
145	789586.59	1325055.04	данные отсутствуют	данные отсутствуют
146	789519.45	1325013.48	данные отсутствуют	данные отсутствуют
147	789483	1324994.19	данные отсутствуют	данные отсутствуют
148	792168.22	1324845.6	данные отсутствуют	данные отсутствуют
149	792096.89	1324840.45	данные отсутствуют	данные отсутствуют
Государственный регистратор				ФГИС ЕГРН
полное наименование должности			подпись	инициалы, фамилия

М.П.

Раздел 4.2

Выписка из Единого государственного реестра недвижимости об объекте недвижимости
Сведения о частях земельного участка

Земельный участок				
(вид объекта недвижимости)				
Лист № ____ Раздела <u>4.2</u>		Всего листов раздела <u>4.2</u> : ____		Всего разделов: ____
15.09.2021 № 99/2021/417541323				
Кадастровый номер:			02:17:000000:536	
Номер точки	Координаты, м		Описание закрепления на местности	Средняя квадратическая погрешность определения координат характерных точек границы части земельного участка, м
	X	Y		
1	2	3	4	5
150	792102.14	1324836.08	данные отсутствуют	данные отсутствуют
151	792103.56	1324834.94	данные отсутствуют	данные отсутствуют
152	792144.37	1324803.45	данные отсутствуют	данные отсутствуют
153	792215.02	1324740.77	данные отсутствуют	данные отсутствуют
154	792215.98	1324739.94	данные отсутствуют	данные отсутствуют
155	792303.25	1324666.38	данные отсутствуют	данные отсутствуют
156	792304.17	1324665.62	данные отсутствуют	данные отсутствуют
157	792364.69	1324617.03	данные отсутствуют	данные отсутствуют
158	792406.9	1324581.66	данные отсутствуют	данные отсутствуют
159	792426.48	1324564.62	данные отсутствуют	данные отсутствуют
160	792427.18	1324564.02	данные отсутствуют	данные отсутствуют
161	792484.6	1324515.89	данные отсутствуют	данные отсутствуют
162	792484.98	1324515.57	данные отсутствуют	данные отсутствуют
163	792529.21	1324479.24	данные отсутствуют	данные отсутствуют
164	792534.18	1324214.17	данные отсутствуют	данные отсутствуют
165	792621.92	1324385.15	данные отсутствуют	данные отсутствуют
166	792589.25	1324418.31	данные отсутствуют	данные отсутствуют
Государственный регистратор				ФГИС ЕГРН
полное наименование должности			подпись	инициалы, фамилия

М.П.

Земельный участок			
(вид объекта недвижимости)			
Лист № ____ Раздела 4.2	Всего листов раздела 4.2 : ____	Всего разделов: ____	Всего листов выписки: ____
15.09.2021 № 99/2021/417541323			
Кадастровый номер:		02:17:000000:536	

Номер точки	Координаты, м		Описание закрепления на местности	Средняя квадратическая погрешность определения координат характерных точек границы части земельного участка, м
	X	Y		
1	2	3	4	5
167	792584.11	1324409.94	данные отсутствуют	данные отсутствуют
168	792583.58	1324409.05	данные отсутствуют	данные отсутствуют
169	792555.24	1324360.63	данные отсутствуют	данные отсутствуют
170	792554	1324358.38	данные отсутствуют	данные отсутствуют
171	792510.68	1324274.82	данные отсутствуют	данные отсутствуют
172	792507.52	1324267.26	данные отсутствуют	данные отсутствуют
173	792505.69	1324259.66	данные отсутствуют	данные отсутствуют
174	792504.37	1324251.36	данные отсутствуют	данные отсутствуют
175	792503.75	1324243.51	данные отсутствуют	данные отсутствуют
176	792503.75	1324242.91	данные отсутствуют	данные отсутствуют
177	792503.85	1324234.6	данные отсутствуют	данные отсутствуют
178	792505.12	1324224	данные отсутствуют	данные отсутствуют
179	792508.63	1324208.73	данные отсутствуют	данные отсутствуют
180	792508.66	1324208.62	данные отсутствуют	данные отсутствуют
181	792509.86	1324203.43	данные отсутствуют	данные отсутствуют
182	792511.85	1324194.32	данные отсутствуют	данные отсутствуют
183	792512.73	1324191.06	данные отсутствуют	данные отсутствуют

Государственный регистратор		ФГИС ЕГРН
полное наименование должности	подпись	инициалы, фамилия

М.П.

Земельный участок			
(вид объекта недвижимости)			
Лист № ____ Раздела 4.2	Всего листов раздела 4.2 : ____	Всего разделов: ____	Всего листов выписки: ____
15.09.2021 № 99/2021/417541323			
Кадастровый номер:		02:17:000000:536	

Номер точки	Координаты, м		Описание закрепления на местности	Средняя квадратическая погрешность определения координат характерных точек границы части земельного участка, м
	X	Y		
1	2	3	4	5
184	792038.03	1328459.26	данные отсутствуют	данные отсутствуют
185	792182	1328473.37	данные отсутствуют	данные отсутствуют
186	792241.62	1328509.36	данные отсутствуют	данные отсутствуют
187	792273.49	1328549.86	данные отсутствуют	данные отсутствуют
188	792275.35	1328555.91	данные отсутствуют	данные отсутствуют
189	792270.17	1328556.35	данные отсутствуют	данные отсутствуют
190	792253.65	1328556.17	данные отсутствуют	данные отсутствуют
191	792237.39	1328553.28	данные отсутствуют	данные отсутствуют
192	792222.83	1328548.2	данные отсутствуют	данные отсутствуют
193	792201.42	1328540.24	данные отсутствуют	данные отсутствуют
194	792182.52	1328536.81	данные отсутствуют	данные отсутствуют
195	792166.43	1328533.05	данные отсутствуют	данные отсутствуют
196	792149.58	1328526.95	данные отсутствуют	данные отсутствуют
197	792135.05	1328519.11	данные отсутствуют	данные отсутствуют
198	792122	1328508.98	данные отсутствуют	данные отсутствуют
199	792110.8	1328496.85	данные отсутствуют	данные отсутствуют
200	792101.75	1328483.03	данные отсутствуют	данные отсутствуют

Государственный регистратор		ФГИС ЕГРН
полное наименование должности	подпись	инициалы, фамилия

М.П.

Земельный участок			
(вид объекта недвижимости)			
Лист № ____ Раздела 4.2	Всего листов раздела 4.2 : ____	Всего разделов: ____	Всего листов выписки: ____
15.09.2021 № 99/2021/417541323			
Кадастровый номер:		02:17:000000:536	

Номер точки	Координаты, м		Описание закрепления на местности	Средняя квадратическая погрешность определения координат характерных точек границы части земельного участка, м
	X	Y		
1	2	3	4	5
201	792089.4	1328472.55	данные отсутствуют	данные отсутствуют
202	792072.95	1328471.04	данные отсутствуют	данные отсутствуют
203	792056.98	1328466.85	данные отсутствуют	данные отсутствуют
204	792043.84	1328461.12	данные отсутствуют	данные отсутствуют
205	789948.71	1326233.85	данные отсутствуют	данные отсутствуют
206	789876.9	1326234.83	данные отсутствуют	данные отсутствуют
207	789875.9	1326234.93	данные отсутствуют	данные отсутствуют
208	789874.94	1326235.2	данные отсутствуют	данные отсутствуют
209	789874.04	1326235.64	данные отсутствуют	данные отсутствуют
210	789873.23	1326236.22	данные отсутствуют	данные отсутствуют
211	789872.53	1326236.93	данные отсутствуют	данные отсутствуют
212	789871.97	1326237.76	данные отсутствуют	данные отсутствуют
213	789871.55	1326238.67	данные отсутствуют	данные отсутствуют
214	789871.31	1326239.64	данные отсутствуют	данные отсутствуют
215	789871.23	1326240.64	данные отсутствуют	данные отсутствуют
216	789871.33	1326241.63	данные отсутствуют	данные отсутствуют
217	789871.6	1326242.6	данные отсутствуют	данные отсутствуют
Государственный регистратор				ФГИС ЕГРН
полное наименование должности			подпись	инициалы, фамилия

М.П.

Раздел 4.2

Выписка из Единого государственного реестра недвижимости об объекте недвижимости
Сведения о частях земельного участка

Земельный участок			
(вид объекта недвижимости)			
Лист № ____ Раздела 4.2	Всего листов раздела 4.2 : ____	Всего разделов: ____	Всего листов выписки: ____
15.09.2021 № 99/2021/417541323			
Кадастровый номер:		02:17:000000:536	

Номер точки	Координаты, м		Описание закрепления на местности	Средняя квадратическая погрешность определения координат характерных точек границы части земельного участка, м
	X	Y		
1	2	3	4	5
218	789872.03	1326243.5	данные отсутствуют	данные отсутствуют
219	789872.61	1326244.31	данные отсутствуют	данные отсутствуют
220	789873.33	1326245.01	данные отсутствуют	данные отсутствуют
221	789874.15	1326245.58	данные отсутствуют	данные отсутствуют
222	789875.06	1326245.99	данные отсутствуют	данные отсутствуют
223	789876.03	1326246.24	данные отсутствуют	данные отсутствуют
224	789877.05	1326246.32	данные отсутствуют	данные отсутствуют
225	789960.02	1326245.19	данные отсутствуют	данные отсутствуют
226	789965.63	1326250.48	данные отсутствуют	данные отсутствуют
227	789975.18	1326259	данные отсутствуют	данные отсутствуют
228	789985.66	1326268.65	данные отсутствуют	данные отсутствуют
229	789998.78	1326278.68	данные отсутствуют	данные отсутствуют
230	790006.94	1326286.49	данные отсутствуют	данные отсутствуют
231	790017.83	1326298.91	данные отсутствуют	данные отсутствуют
232	790024.82	1326309.76	данные отсутствуют	данные отсутствуют
233	790030.3	1326319.61	данные отсутствуют	данные отсутствуют
234	790035.13	1326329.55	данные отсутствуют	данные отсутствуют
Государственный регистратор				ФГИС ЕГРН
полное наименование должности			подпись	инициалы, фамилия

М.П.

Земельный участок			
(вид объекта недвижимости)			
Лист № ____ Раздела 4.2	Всего листов раздела 4.2 : ____	Всего разделов: ____	Всего листов выписки: ____
15.09.2021 № 99/2021/417541323			
Кадастровый номер:		02:17:000000:536	

Номер точки	Координаты, м		Описание закрепления на местности	Средняя квадратическая погрешность определения координат характерных точек границы части земельного участка, м
	X	Y		
1	2	3	4	5
235	790046.22	1326360.27	данные отсутствуют	данные отсутствуют
236	790050.03	1326370.19	данные отсутствуют	данные отсутствуют
237	790053.67	1326381.71	данные отсутствуют	данные отсутствуют
238	790059.13	1326403.5	данные отсутствуют	данные отсутствуют
239	790072.08	1326446.41	данные отсутствуют	данные отсутствуют
240	790072.3	1326447.08	данные отсутствуют	данные отсутствуют
241	790007.12	1326443.69	данные отсутствуют	данные отсутствуют
242	790016.12	1326470.69	данные отсутствуют	данные отсутствуют
243	790080.84	1326473.11	данные отсутствуют	данные отсутствуют
244	790085.47	1326487.21	данные отсутствуют	данные отсутствуют
245	790092.7	1326502.05	данные отсутствуют	данные отсутствуют
246	790096.27	1326512.86	данные отсутствуют	данные отсутствуют
247	790102.02	1326523.6	данные отсутствуют	данные отсутствуют
248	790111.53	1326544.31	данные отсутствуют	данные отсутствуют
249	790123.51	1326571.89	данные отсутствуют	данные отсутствуют
250	790128.21	1326585.22	данные отсутствуют	данные отсутствуют
251	790135.05	1326599.99	данные отсутствуют	данные отсутствуют

Государственный регистратор		ФГИС ЕГРН
полное наименование должности	подпись	инициалы, фамилия

М.П.

Земельный участок			
(вид объекта недвижимости)			
Лист № ____ Раздела 4.2	Всего листов раздела 4.2 : ____	Всего разделов: ____	Всего листов выписки: ____
15.09.2021 № 99/2021/417541323			
Кадастровый номер:		02:17:000000:536	

Номер точки	Координаты, м		Описание закрепления на местности	Средняя квадратическая погрешность определения координат характерных точек границы части земельного участка, м
	X	Y		
1	2	3	4	5
252	790149.64	1326631.87	данные отсутствуют	данные отсутствуют
253	790154.38	1326640.69	данные отсутствуют	данные отсутствуют
254	790161.9	1326655.39	данные отсутствуют	данные отсутствуют
255	790170.65	1326677.65	данные отсутствуют	данные отсутствуют
256	790181.53	1326713.34	данные отсутствуют	данные отсутствуют
257	790188.33	1326724.45	данные отсутствуют	данные отсутствуют
258	790193.96	1326735.03	данные отсутствуют	данные отсутствуют
259	790213.04	1326783.87	данные отсутствуют	данные отсутствуют
260	790222.88	1326809.12	данные отсутствуют	данные отсутствуют
261	790237	1326833.27	данные отсутствуют	данные отсутствуют
262	790247.84	1326850.22	данные отсутствуют	данные отсутствуют
263	790264.1	1326872.45	данные отсутствуют	данные отсутствуют
264	790270.7	1326880.12	данные отсутствуют	данные отсутствуют
265	790276.66	1326888.46	данные отсутствуют	данные отсутствуют
266	790284	1326900.55	данные отсутствуют	данные отсутствуют
267	790290.49	1326915.73	данные отсутствуют	данные отсутствуют
268	790294.4	1326931.78	данные отсутствуют	данные отсутствуют

Государственный регистратор		ФГИС ЕГРН
полное наименование должности	подпись	инициалы, фамилия

М.П.

Земельный участок				
(вид объекта недвижимости)				
Лист № ____ Раздела 4.2		Всего листов раздела 4.2 : ____		Всего разделов: ____
15.09.2021 № 99/2021/417541323				
Кадастровый номер:			02:17:000000:536	
Номер точки	Координаты, м		Описание закрепления на местности	Средняя квадратическая погрешность определения координат характерных точек границы части земельного участка, м
	X	Y		
1	2	3	4	5
269	790297.6	1326941.66	данные отсутствуют	данные отсутствуют
270	790303.14	1326958.72	данные отсутствуют	данные отсутствуют
271	790312.93	1326992.97	данные отсутствуют	данные отсутствуют
272	790318.7	1327013.81	данные отсутствуют	данные отсутствуют
273	790321.78	1327030.04	данные отсутствуют	данные отсутствуют
274	790324.22	1327048.15	данные отсутствуют	данные отсутствуют
275	790330.75	1327063.32	данные отсутствуют	данные отсутствуют
276	790335.43	1327076.56	данные отсутствуют	данные отсутствуют
277	790341.26	1327087.62	данные отсутствуют	данные отсутствуют
278	790345.17	1327097.17	данные отсутствуют	данные отсутствуют
279	790349.37	1327113.14	данные отсутствуют	данные отсутствуют
280	790350.88	1327129.59	данные отсутствуют	данные отсутствуют
281	790349.66	1327146.06	данные отсутствуют	данные отсутствуют
282	790345.74	1327162.1	данные отсутствуют	данные отсутствуют
283	790340.01	1327178.44	данные отсутствуют	данные отсутствуют
284	790351.42	1327173.14	данные отсутствуют	данные отсутствуют
285	790367.18	1327168.2	данные отсутствуют	данные отсутствуют
Государственный регистратор			ФГИС ЕГРН	
полное наименование должности			подпись	
			инициалы, фамилия	

М.П.

Раздел 4.2

Выписка из Единого государственного реестра недвижимости об объекте недвижимости
Сведения о частях земельного участка

Земельный участок				
(вид объекта недвижимости)				
Лист № ____ Раздела 4.2		Всего листов раздела 4.2 : ____		Всего разделов: ____
15.09.2021 № 99/2021/417541323				
Кадастровый номер:			02:17:000000:536	
Номер точки	Координаты, м		Описание закрепления на местности	Средняя квадратическая погрешность определения координат характерных точек границы части земельного участка, м
	X	Y		
1	2	3	4	5
286	790382.33	1327165.37	данные отсутствуют	данные отсутствуют
287	790398.77	1327163.79	данные отсутствуют	данные отсутствуют
288	790415.24	1327164.93	данные отсутствуют	данные отсутствуют
289	790431.31	1327168.78	данные отсутствуют	данные отсутствуют
290	790444.86	1327174.36	данные отсутствуют	данные отсутствуют
291	790459.38	1327182.01	данные отсутствуют	данные отсутствуют
292	790472.73	1327191.74	данные отсутствуют	данные отсутствуют
293	790484.3	1327203.53	данные отсутствуют	данные отсутствуют
294	790490.72	1327211.52	данные отсутствуют	данные отсутствуют
295	790503.31	1327217.68	данные отсутствуют	данные отсутствуют
296	790517.49	1327226.13	данные отсутствуют	данные отсутствуют
297	790530.09	1327236.81	данные отсутствуют	данные отсутствуют
298	790540.76	1327249.42	данные отсутствуют	данные отсутствуют
299	790546.7	1327258.8	данные отсутствуют	данные отсутствуют
300	790554.73	1327273.91	данные отсутствуют	данные отсутствуют
301	790560.29	1327289.46	данные отсутствуют	данные отсутствуют
302	790563.04	1327304	данные отсутствуют	данные отсутствуют
Государственный регистратор			ФГИС ЕГРН	
полное наименование должности			подпись	
			инициалы, фамилия	

М.П.

Земельный участок			
(вид объекта недвижимости)			
Лист № ____ Раздела 4.2	Всего листов раздела 4.2 : ____	Всего разделов: ____	Всего листов выписки: ____
15.09.2021 № 99/2021/417541323			
Кадастровый номер:		02:17:000000:536	

Номер точки	Координаты, м		Описание закрепления на местности	Средняя квадратическая погрешность определения координат характерных точек границы части земельного участка, м
	X	Y		
1	2	3	4	5
303	790564.36	1327315.68	данные отсутствуют	данные отсутствуют
304	790509.01	1327337.23	данные отсутствуют	данные отсутствуют
305	790468.51	1327311.36	данные отсутствуют	данные отсутствуют
306	790432.14	1327265.24	данные отсутствуют	данные отсутствуют
307	790372.52	1327262.24	данные отсутствуют	данные отсутствуют
308	790315.53	1327343.98	данные отсутствуют	данные отсутствуют
309	790273.53	1327349.23	данные отсутствуют	данные отсутствуют
310	790228.54	1327302.73	данные отсутствуют	данные отсутствуют
311	790223.29	1327290.73	данные отсутствуют	данные отсутствуют
312	790297.53	1327154.25	данные отсутствуют	данные отсутствуют
313	790014.81	1326508.56	данные отсутствуют	данные отсутствуют
314	789942.81	1326322.58	данные отсутствуют	данные отсутствуют
315	789856.18	1326247.65	данные отсутствуют	данные отсутствуют
316	789856.92	1326246.73	данные отсутствуют	данные отсутствуют
317	789857.4	1326245.85	данные отсутствуют	данные отсутствуют
318	789857.72	1326244.9	данные отсутствуют	данные отсутствуют
319	789857.87	1326243.91	данные отсутствуют	данные отсутствуют

Государственный регистратор		ФГИС ЕГРН
полное наименование должности	подпись	инициалы, фамилия

М.П.

Земельный участок			
(вид объекта недвижимости)			
Лист № ____ Раздела 4.2	Всего листов раздела 4.2 : ____	Всего разделов: ____	Всего листов выписки: ____
15.09.2021 № 99/2021/417541323			
Кадастровый номер:		02:17:000000:536	

Номер точки	Координаты, м		Описание закрепления на местности	Средняя квадратическая погрешность определения координат характерных точек границы части земельного участка, м
	X	Y		
1	2	3	4	5
320	789857.84	1326242.91	данные отсутствуют	данные отсутствуют
321	789857.64	1326241.93	данные отсутствуют	данные отсутствуют
322	789857.28	1326241	данные отсутствуют	данные отсутствуют
323	789856.76	1326240.15	данные отсутствуют	данные отсутствуют
324	789856.1	1326239.4	данные отсутствуют	данные отсутствуют
325	789855.32	1326238.77	данные отсутствуют	данные отсутствуют
326	789854.44	1326238.29	данные отсутствуют	данные отсутствуют
327	789853.49	1326237.97	данные отсутствуют	данные отсутствуют
328	789852.48	1326237.82	данные отсутствуют	данные отсутствуют
329	789844.23	1326237.32	данные отсутствуют	данные отсутствуют
330	789831.83	1326226.59	данные отсутствуют	данные отсутствуют
331	789720.84	1326049.61	данные отсутствуют	данные отсутствуют
332	789749.87	1326035.09	данные отсутствуют	данные отсутствуют
333	789801.16	1326033.69	данные отсутствуют	данные отсутствуют
334	789809.52	1326047.21	данные отсутствуют	данные отсутствуют
335	789814.76	1326055.82	данные отсутствуют	данные отсутствуют
336	789824.88	1326076.7	данные отсутствуют	данные отсутствуют

Государственный регистратор		ФГИС ЕГРН
полное наименование должности	подпись	инициалы, фамилия

М.П.

Земельный участок			
(вид объекта недвижимости)			
Лист № ____ Раздела 4.2	Всего листов раздела 4.2 : ____	Всего разделов: ____	Всего листов выписки: ____
15.09.2021 № 99/2021/417541323			
Кадастровый номер:		02:17:000000:536	

Номер точки	Координаты, м		Описание закрепления на местности	Средняя квадратическая погрешность определения координат характерных точек границы части земельного участка, м
	X	Y		
1	2	3	4	5
337	789830.82	1326087.98	данные отсутствуют	данные отсутствуют
338	789844.28	1326109.67	данные отсутствуют	данные отсутствуют
339	789851.63	1326123.98	данные отсутствуют	данные отсутствуют
340	789858.53	1326144.18	данные отсутствуют	данные отсутствуют
341	789874.65	1326162.81	данные отсутствуют	данные отсутствуют
342	789890.73	1326177.28	данные отсутствуют	данные отсутствуют
343	789904.52	1326187.18	данные отсутствуют	данные отсутствуют
344	789914.49	1326195.41	данные отсутствуют	данные отсутствуют
345	789927.9	1326208.28	данные отсутствуют	данные отсутствуют
346	789936.26	1326217.77	данные отсутствуют	данные отсутствуют
347	789794.38	1326022.37	данные отсутствуют	данные отсутствуют
348	789767.27	1326023.11	данные отсутствуют	данные отсутствуют
349	789633.85	1325809.63	данные отсутствуют	данные отсутствуют
350	789458.36	1325701.64	данные отсутствуют	данные отсутствуют
351	789419.37	1325698.64	данные отсутствуют	данные отсутствуют
352	789365.37	1325722.64	данные отсутствуют	данные отсутствуют
353	789185.39	1325674.64	данные отсутствуют	данные отсутствуют
Государственный регистратор				ФГИС ЕГРН
полное наименование должности			подпись	инициалы, фамилия

М.П.

Раздел 4.2

Выписка из Единого государственного реестра недвижимости об объекте недвижимости
Сведения о частях земельного участка

Земельный участок			
(вид объекта недвижимости)			
Лист № ____ Раздела 4.2	Всего листов раздела 4.2 : ____	Всего разделов: ____	Всего листов выписки: ____
15.09.2021 № 99/2021/417541323			
Кадастровый номер:		02:17:000000:536	

Номер точки	Координаты, м		Описание закрепления на местности	Средняя квадратическая погрешность определения координат характерных точек границы части земельного участка, м
	X	Y		
1	2	3	4	5
353	789185.39	1325674.64	данные отсутствуют	данные отсутствуют
354	789059.4	1325542.66	данные отсутствуют	данные отсутствуют
354	789059.4	1325542.66	данные отсутствуют	данные отсутствуют
355	789041.4	1325521.66	данные отсутствуют	данные отсутствуют
355	789041.4	1325521.66	данные отсутствуют	данные отсутствуют
356	789051.4	1325466.68	данные отсутствуют	данные отсутствуют
357	789060.23	1325466.86	данные отсутствуют	данные отсутствуют
358	789074.09	1325467.7	данные отсутствуют	данные отсутствуют
359	789090.36	1325470.54	данные отсутствуют	данные отсутствуют
360	789105.94	1325476.02	данные отсутствуют	данные отсутствуют
361	789120.41	1325483.98	данные отсутствуют	данные отсутствуют
362	789129.7	1325490.95	данные отсутствуют	данные отсутствуют
363	789140	1325500.12	данные отсутствуют	данные отсутствуют
364	789150.68	1325512.72	данные отсутствуют	данные отсутствуют
365	789159.31	1325526.02	данные отсутствуют	данные отсутствуют
366	789169.79	1325538.62	данные отсутствуют	данные отсутствуют
367	789178.87	1325552.42	данные отсутствуют	данные отсутствуют
Государственный регистратор				ФГИС ЕГРН
полное наименование должности			подпись	инициалы, фамилия

М.П.

Земельный участок			
(вид объекта недвижимости)			
Лист № ____ Раздела 4.2	Всего листов раздела 4.2 : ____	Всего разделов: ____	Всего листов выписки: ____
15.09.2021 № 99/2021/417541323			
Кадастровый номер:		02:17:000000:536	

Номер точки	Координаты, м		Описание закрепления на местности	Средняя квадратическая погрешность определения координат характерных точек границы части земельного участка, м
	X	Y		
1	2	3	4	5
368	789186.75	1325559.86	данные отсутствуют	данные отсутствуют
369	789197.45	1325570.03	данные отсутствуют	данные отсутствуют
370	789207.68	1325583	данные отсутствуют	данные отсутствуют
371	789218.02	1325596.4	данные отсутствуют	данные отсутствуют
372	789225.73	1325608.1	данные отсутствуют	данные отсутствуют
373	789231.14	1325617.22	данные отсутствуют	данные отсутствуют
374	789269.35	1325628.64	данные отсутствуют	данные отсутствуют
375	789285.49	1325632.13	данные отсутствуют	данные отсутствуют
376	789300.8	1325636.84	данные отсутствуют	данные отсутствуют
377	789316.91	1325640.29	данные отсутствуют	данные отсутствуют
378	789327.13	1325640.9	данные отсутствуют	данные отсутствуют
379	789342.55	1325643.33	данные отсутствуют	данные отсутствуют
380	789355.93	1325643.17	данные отсутствуют	данные отсутствуют
381	789368.53	1325643.02	данные отсутствуют	данные отсутствуют
382	789380.59	1325643.68	данные отсутствуют	данные отсутствуют
383	789395.09	1325640.3	данные отсутствуют	данные отсутствуют
384	789412.76	1325637.54	данные отсутствуют	данные отсутствуют

Государственный регистратор		ФГИС ЕГРН
полное наименование должности	подпись	инициалы, фамилия

М.П.

Земельный участок			
(вид объекта недвижимости)			
Лист № ____ Раздела 4.2	Всего листов раздела 4.2 : ____	Всего разделов: ____	Всего листов выписки: ____
15.09.2021 № 99/2021/417541323			
Кадастровый номер:		02:17:000000:536	

Номер точки	Координаты, м		Описание закрепления на местности	Средняя квадратическая погрешность определения координат характерных точек границы части земельного участка, м
	X	Y		
1	2	3	4	5
385	789422.95	1325636.48	данные отсутствуют	данные отсутствуют
386	789444.83	1325636.32	данные отсутствуют	данные отсутствуют
387	789459.6	1325637.4	данные отсутствуют	данные отсутствуют
388	789486.1	1325643.07	данные отсутствуют	данные отсутствуют
389	789497.67	1325646.42	данные отсутствуют	данные отсутствуют
390	789509.85	1325650.75	данные отсутствуют	данные отсутствуют
391	789524.9	1325657.55	данные отсутствуют	данные отсутствуют
392	789535.54	1325663.46	данные отсутствуют	данные отсутствуют
393	789552.3	1325667.7	данные отсутствуют	данные отсутствуют
394	789567.9	1325673.12	данные отсутствуют	данные отсутствуют
395	789582.4	1325681.03	данные отсутствуют	данные отсутствуют
396	789595.4	1325691.22	данные отсутствуют	данные отсутствуют
397	789604.03	1325700.29	данные отсутствуют	данные отсутствуют
398	789611.06	1325708.67	данные отсутствуют	данные отсутствуют
399	789620.6	1325722.16	данные отсутствуют	данные отсутствуют
400	789627.09	1325734.48	данные отсутствуют	данные отсутствуют
401	789641.22	1325751.54	данные отсутствуют	данные отсутствуют

Государственный регистратор		ФГИС ЕГРН
полное наименование должности	подпись	инициалы, фамилия

М.П.

Земельный участок			
(вид объекта недвижимости)			
Лист № ____ Раздела 4.2	Всего листов раздела 4.2 : ____	Всего разделов: ____	Всего листов выписки: ____
15.09.2021 № 99/2021/417541323			
Кадастровый номер:		02:17:000000:536	

Номер точки	Координаты, м		Описание закрепления на местности	Средняя квадратическая погрешность определения координат характерных точек границы части земельного участка, м
	X	Y		
1	2	3	4	5
402	789649.47	1325763.14	данные отсутствуют	данные отсутствуют
403	789656.81	1325776.82	данные отсутствуют	данные отсутствуют
404	789665.52	1325785.09	данные отсутствуют	данные отсутствуют
405	789673.44	1325793.3	данные отсутствуют	данные отсутствуют
406	789680.84	1325801.99	данные отсутствуют	данные отсутствуют
407	789687.93	1325811.74	данные отсутствуют	данные отсутствуют
408	789693.5	1325821.28	данные отсутствуют	данные отсутствуют
409	789665.15	1325823.47	данные отсутствуют	данные отсутствуют
410	789664.16	1325823.63	данные отсутствуют	данные отсутствуют
411	789663.22	1325823.96	данные отсутствуют	данные отсутствуют
412	789662.35	1325824.45	данные отсутствуют	данные отсутствуют
413	789661.57	1325825.09	данные отсутствуют	данные отсутствуют
414	789660.92	1325825.85	данные отсутствуют	данные отсутствуют
415	789660.41	1325826.71	данные отсутствуют	данные отсутствуют
416	789660.06	1325827.64	данные отсутствуют	данные отсутствуют
417	789659.87	1325828.62	данные отсутствуют	данные отсутствуют
418	789659.86	1325829.62	данные отсутствуют	данные отсутствуют
Государственный регистратор				ФГИС ЕГРН
полное наименование должности			подпись	инициалы, фамилия

М.П.

Раздел 4.2

Выписка из Единого государственного реестра недвижимости об объекте недвижимости
Сведения о частях земельного участка

Земельный участок			
(вид объекта недвижимости)			
Лист № ____ Раздела 4.2	Всего листов раздела 4.2 : ____	Всего разделов: ____	Всего листов выписки: ____
15.09.2021 № 99/2021/417541323			
Кадастровый номер:		02:17:000000:536	

Номер точки	Координаты, м		Описание закрепления на местности	Средняя квадратическая погрешность определения координат характерных точек границы части земельного участка, м
	X	Y		
1	2	3	4	5
419	789660.02	1325830.61	данные отсутствуют	данные отсутствуют
420	789660.35	1325831.55	данные отсутствуют	данные отсутствуют
421	789660.84	1325832.43	данные отсутствуют	данные отсутствуют
422	789661.47	1325833.2	данные отсутствуют	данные отсутствуют
423	789662.23	1325833.86	данные отсутствуют	данные отсутствуют
424	789663.09	1325834.37	данные отсутствуют	данные отсутствуют
425	789664.02	1325834.72	данные отсутствуют	данные отсутствуют
426	789665.01	1325834.91	данные отсутствуют	данные отсутствуют
427	789666.03	1325834.92	данные отсутствуют	данные отсутствуют
428	789698.68	1325832.4	данные отсутствуют	данные отсутствуют
429	789702.11	1325841.45	данные отсутствуют	данные отсутствуют
430	789709.47	1325861.95	данные отсутствуют	данные отсутствуют
431	789720.45	1325878.13	данные отсутствуют	данные отсутствуют
432	789728.91	1325892.32	данные отсутствуют	данные отсутствуют
433	789735.16	1325906.8	данные отсутствуют	данные отсутствуют
434	789738.84	1325917.16	данные отсутствуют	данные отсутствуют
435	789757.95	1325950.22	данные отсутствуют	данные отсутствуют
Государственный регистратор				ФГИС ЕГРН
полное наименование должности			подпись	инициалы, фамилия

М.П.

Земельный участок			
(вид объекта недвижимости)			
Лист № ____ Раздела 4.2	Всего листов раздела 4.2 : ____	Всего разделов: ____	Всего листов выписки: ____
15.09.2021 № 99/2021/417541323			
Кадастровый номер:		02:17:000000:536	

Номер точки	Координаты, м		Описание закрепления на местности	Средняя квадратическая погрешность определения координат характерных точек границы части земельного участка, м
	X	Y		
1	2	3	4	5
436	789766.16	1325964.55	данные отсутствуют	данные отсутствуют
437	789771.42	1325975.14	данные отсутствуют	данные отсутствуют
438	789780.55	1325988.9	данные отсутствуют	данные отсутствуют
439	789786.33	1326001.36	данные отсутствуют	данные отсутствуют
440	793353.1	1327338.54	данные отсутствуют	данные отсутствуют
441	793375.24	1327384.91	данные отсутствуют	данные отсутствуют
442	793373.21	1327387.9	данные отсутствуют	данные отсутствуют
443	793364.02	1327397.83	данные отсутствуют	данные отсутствуют
444	793342.83	1327417.81	данные отсутствуют	данные отсутствуют
445	793329.15	1327429.13	данные отсутствуют	данные отсутствуют
446	793319.87	1327442.75	данные отсутствуют	данные отсутствуют
447	793308.79	1327455	данные отсутствуют	данные отсутствуют
448	793295.84	1327465.26	данные отсутствуют	данные отсутствуют
449	793278.75	1327474.94	данные отсутствуют	данные отсутствуют
450	793266.06	1327480.94	данные отсутствуют	данные отсутствуют
451	793247.98	1327488.69	данные отсутствуют	данные отсутствуют
452	793230.94	1327496.8	данные отсутствуют	данные отсутствуют

Государственный регистратор		ФГИС ЕГРН
полное наименование должности	подпись	инициалы, фамилия

М.П.

Земельный участок			
(вид объекта недвижимости)			
Лист № ____ Раздела 4.2	Всего листов раздела 4.2 : ____	Всего разделов: ____	Всего листов выписки: ____
15.09.2021 № 99/2021/417541323			
Кадастровый номер:		02:17:000000:536	

Номер точки	Координаты, м		Описание закрепления на местности	Средняя квадратическая погрешность определения координат характерных точек границы части земельного участка, м
	X	Y		
1	2	3	4	5
453	793219.8	1327501.46	данные отсутствуют	данные отсутствуют
454	793212.76	1327509.11	данные отсутствуют	данные отсутствуют
455	793200.39	1327520.04	данные отсутствуют	данные отсутствуют
456	793187.7	1327528.6	данные отсутствуют	данные отсутствуют
457	793184.97	1327531.07	данные отсутствуют	данные отсутствуют
458	793182.3	1327465.65	данные отсутствуют	данные отсутствуют
459	793171.05	1327452.15	данные отсутствуют	данные отсутствуют
460	793204.8	1327412.41	данные отсутствуют	данные отсутствуют
461	793273.04	1327376.41	данные отсутствуют	данные отсутствуют
462	793309.04	1327335.92	данные отсутствуют	данные отсутствуют
463	793346.54	1327319.42	данные отсутствуют	данные отсутствуют
464	792998.58	1327615.47	данные отсутствуют	данные отсутствуют
465	792960.89	1327578.52	данные отсутствуют	данные отсутствуют
466	792921.89	1327590.52	данные отсутствуют	данные отсутствуют
467	792955.48	1327623.73	данные отсутствуют	данные отсутствуют
468	792943.53	1327627.07	данные отсутствуют	данные отсутствуют
469	792935.8	1327635.94	данные отсутствуют	данные отсутствуют

Государственный регистратор		ФГИС ЕГРН
полное наименование должности	подпись	инициалы, фамилия

М.П.

Земельный участок			
(вид объекта недвижимости)			
Лист № ____ Раздела 4.2	Всего листов раздела 4.2 : ____	Всего разделов: ____	Всего листов выписки: ____
15.09.2021 № 99/2021/417541323			
Кадастровый номер:		02:17:000000:536	

Номер точки	Координаты, м		Описание закрепления на местности	Средняя квадратическая погрешность определения координат характерных точек границы части земельного участка, м
	X	Y		
1	2	3	4	5
470	792925.11	1327645.87	данные отсутствуют	данные отсутствуют
471	792912.35	1327655.7	данные отсутствуют	данные отсутствуют
472	792899.21	1327663.16	данные отсутствуют	данные отсутствуют
473	792888.01	1327676.64	данные отсутствуют	данные отсутствуют
474	792879.31	1327684.5	данные отсутствуют	данные отсутствуют
475	792871.54	1327694.6	данные отсутствуют	данные отсутствуют
476	792859.76	1327706.18	данные отсутствуют	данные отсутствуют
477	792844.5	1327717.82	данные отсутствуют	данные отсутствуют
478	792832.76	1327729.44	данные отсутствуют	данные отсутствуют
479	792817.85	1327741.26	данные отсутствуют	данные отсутствуют
480	792805.62	1327752.36	данные отсутствуют	данные отсутствуют
481	792791.73	1327761.29	данные отсутствуют	данные отсутствуют
482	792774.24	1327769.62	данные отсутствуют	данные отсутствуют
483	792762.87	1327776.63	данные отсутствуют	данные отсутствуют
484	792753.95	1327781.45	данные отсутствуют	данные отсутствуют
485	792755.6	1327775.37	данные отсутствуют	данные отсутствуют
486	792728.6	1327754.37	данные отсутствуют	данные отсутствуют
Государственный регистратор				ФГИС ЕГРН
полное наименование должности			подпись	инициалы, фамилия

М.П.

Раздел 4.2

Выписка из Единого государственного реестра недвижимости об объекте недвижимости
Сведения о частях земельного участка

Земельный участок			
(вид объекта недвижимости)			
Лист № ____ Раздела 4.2	Всего листов раздела 4.2 : ____	Всего разделов: ____	Всего листов выписки: ____
15.09.2021 № 99/2021/417541323			
Кадастровый номер:		02:17:000000:536	

Номер точки	Координаты, м		Описание закрепления на местности	Средняя квадратическая погрешность определения координат характерных точек границы части земельного участка, м
	X	Y		
1	2	3	4	5
487	792901.08	1327584.14	данные отсутствуют	данные отсутствуют
488	792934.08	1327564.64	данные отсутствуют	данные отсутствуют
489	792998.57	1327565.39	данные отсутствуют	данные отсутствуют
490	793030.01	1327600.38	данные отсутствуют	данные отсутствуют
491	793023.23	1327602.65	данные отсутствуют	данные отсутствуют
492	793008.24	1327611.52	данные отсутствуют	данные отсутствуют
493	792703.77	1327860.09	данные отсутствуют	данные отсутствуют
494	792702.35	1327857.86	данные отсутствуют	данные отсутствуют
495	792705.9	1327855.76	данные отсутствуют	данные отсутствуют
496	792705.23	1327857.55	данные отсутствуют	данные отсутствуют
497	789249.48	1325691.73	данные отсутствуют	данные отсутствуют
498	789053.4	1325455.67	данные отсутствуют	данные отсутствуют
499	788972.41	1325290.68	данные отсутствуют	данные отсутствуют
499	788972.41	1325290.68	данные отсутствуют	данные отсутствуют
500	789050.59	1325224.31	данные отсутствуют	данные отсутствуют
500	789050.59	1325224.31	данные отсутствуют	данные отсутствуют
501	789084.55	1325156.1	данные отсутствуют	данные отсутствуют
Государственный регистратор				ФГИС ЕГРН
полное наименование должности			подпись	инициалы, фамилия

М.П.

Земельный участок			
(вид объекта недвижимости)			
Лист № ____ Раздела 4.2	Всего листов раздела 4.2 : ____	Всего разделов: ____	Всего листов выписки: ____
15.09.2021 № 99/2021/417541323			
Кадастровый номер:		02:17:000000:536	

Номер точки	Координаты, м		Описание закрепления на местности	Средняя квадратическая погрешность определения координат характерных точек границы части земельного участка, м
	X	Y		
1	2	3	4	5
502	789097.76	1325169.8	данные отсутствуют	данные отсутствуют
503	789110.87	1325185.07	данные отсутствуют	данные отсутствуют
504	789124.82	1325202.84	данные отсутствуют	данные отсутствуют
505	789142.73	1325229.28	данные отсутствуют	данные отсутствуют
506	789153.9	1325247.09	данные отсутствуют	данные отсутствуют
507	789170.92	1325266.62	данные отсутствуют	данные отсутствуют
508	789187.14	1325287.96	данные отсутствуют	данные отсутствуют
509	789207.23	1325322.49	данные отсутствуют	данные отсутствуют
510	789221.09	1325352.47	данные отсутствуют	данные отсутствуют
511	789232	1325389.89	данные отсутствуют	данные отсутствуют
512	789237.99	1325422.37	данные отсутствуют	данные отсутствуют
513	789238.8	1325450.8	данные отсутствуют	данные отсутствуют
514	789237.24	1325480.15	данные отсутствуют	данные отсутствуют
515	789239.75	1325515.25	данные отсутствуют	данные отсутствуют
516	789249.14	1325546.92	данные отсутствуют	данные отсутствуют
517	789252.98	1325568.36	данные отсутствуют	данные отсутствуют
518	789255.67	1325592.02	данные отсутствуют	данные отсутствуют

Государственный регистратор		ФГИС ЕГРН
полное наименование должности	подпись	инициалы, фамилия

М.П.

Земельный участок			
(вид объекта недвижимости)			
Лист № ____ Раздела 4.2	Всего листов раздела 4.2 : ____	Всего разделов: ____	Всего листов выписки: ____
15.09.2021 № 99/2021/417541323			
Кадастровый номер:		02:17:000000:536	

Номер точки	Координаты, м		Описание закрепления на местности	Средняя квадратическая погрешность определения координат характерных точек границы части земельного участка, м
	X	Y		
1	2	3	4	5
519	789256.98	1325620.65	данные отсутствуют	данные отсутствуют
520	789253.95	1325665.56	данные отсутствуют	данные отсутствуют
521	790406.18	1325245.47	данные отсутствуют	данные отсутствуют
522	790423.08	1325247.09	данные отсутствуют	данные отсутствуют
523	790443.72	1325244.6	данные отсутствуют	данные отсутствуют
524	790494.04	1325238.57	данные отсутствуют	данные отсутствуют
525	790554.69	1325236.8	данные отсутствуют	данные отсутствуют
526	790594.09	1325236.26	данные отсутствуют	данные отсутствуют
527	790617.38	1325235.79	данные отсутствуют	данные отсутствуют
528	790660.77	1325232.76	данные отсутствуют	данные отсутствуют
529	790692.84	1325232.52	данные отсутствуют	данные отсутствуют
530	790706.18	1325230.24	данные отсутствуют	данные отсутствуют
531	790725.92	1325227.54	данные отсутствуют	данные отсутствуют
532	790736.43	1325226.7	данные отсутствуют	данные отсутствуют
533	790754.28	1325226.22	данные отсутствуют	данные отсутствуют
534	790769.5	1325225.02	данные отсутствуют	данные отсутствуют
535	790800.71	1325221.05	данные отсутствуют	данные отсутствуют

Государственный регистратор		ФГИС ЕГРН
полное наименование должности	подпись	инициалы, фамилия

М.П.

Земельный участок			
(вид объекта недвижимости)			
Лист № ____ Раздела 4.2	Всего листов раздела 4.2 : ____	Всего разделов: ____	Всего листов выписки: ____
15.09.2021 № 99/2021/417541323			
Кадастровый номер:		02:17:000000:536	

Номер точки	Координаты, м		Описание закрепления на местности	Средняя квадратическая погрешность определения координат характерных точек границы части земельного участка, м
	X	Y		
1	2	3	4	5
536	790824.31	1325220.24	данные отсутствуют	данные отсутствуют
537	790368.65	1325246.8	данные отсутствуют	данные отсутствуют
538	790395.97	1325245.44	данные отсутствуют	данные отсутствуют
539	790923.58	1325213.85	данные отсутствуют	данные отсутствуют
540	790954.81	1325212.38	данные отсутствуют	данные отсутствуют
541	790976.9	1325210.87	данные отсутствуют	данные отсутствуют
542	791001.44	1325210.13	данные отсутствуют	данные отсутствуют
543	791011.56	1325210.38	данные отсутствуют	данные отсутствуют
544	791040.01	1325212.51	данные отсутствуют	данные отсутствуют
545	791065.85	1325214.43	данные отсутствуют	данные отсутствуют
546	791095.44	1325214.91	данные отсутствуют	данные отсутствуют
547	791131.14	1325216.02	данные отсутствуют	данные отсутствуют
548	791144.13	1325217.28	данные отсутствуют	данные отсутствуют
549	791176.73	1325222.61	данные отсутствуют	данные отсутствуют
550	791189.86	1325224.69	данные отсутствуют	данные отсутствуют
551	790841.78	1325219.63	данные отсутствуют	данные отсутствуют
552	790881.53	1325218.26	данные отсутствуют	данные отсутствуют
Государственный регистратор				ФГИС ЕГРН
полное наименование должности			подпись	инициалы, фамилия

М.П.

Раздел 4.2

Выписка из Единого государственного реестра недвижимости об объекте недвижимости
Сведения о частях земельного участка

Земельный участок			
(вид объекта недвижимости)			
Лист № ____ Раздела 4.2	Всего листов раздела 4.2 : ____	Всего разделов: ____	Всего листов выписки: ____
15.09.2021 № 99/2021/417541323			
Кадастровый номер:		02:17:000000:536	

Номер точки	Координаты, м		Описание закрепления на местности	Средняя квадратическая погрешность определения координат характерных точек границы части земельного участка, м
	X	Y		
1	2	3	4	5
553	789139.83	1325045.08	данные отсутствуют	данные отсутствуют
553	789139.83	1325045.08	данные отсутствуют	данные отсутствуют
554	789238.82	1324948.34	данные отсутствуют	данные отсутствуют
554	789238.82	1324948.34	данные отсутствуют	данные отсутствуют
555	789304.07	1324923.59	данные отсутствуют	данные отсутствуют
555	789304.07	1324923.59	данные отсутствуют	данные отсутствуют
556	789403.06	1324992.59	данные отсутствуют	данные отсутствуют
556	789403.06	1324992.59	данные отсутствуют	данные отсутствуют
557	789475.8	1325103.58	данные отсутствуют	данные отсутствуют
557	789475.8	1325103.58	данные отсутствуют	данные отсутствуют
558	789505.05	1325231.81	данные отсутствуют	данные отсутствуют
558	789505.05	1325231.81	данные отсутствуют	данные отсутствуют
559	789509.55	1325368.3	данные отсутствуют	данные отсутствуют
559	789509.55	1325368.3	данные отсутствуют	данные отсутствуют
560	789476.55	1325538.53	данные отсутствуют	данные отсутствуют
561	789541.79	1325633.02	данные отсутствуют	данные отсутствуют
562	789608.54	1325674.27	данные отсутствуют	данные отсутствуют
Государственный регистратор				ФГИС ЕГРН
полное наименование должности			подпись	инициалы, фамилия

М.П.

Земельный участок				
(вид объекта недвижимости)				
Лист № ____ Раздела 4.2		Всего листов раздела 4.2 : ____		Всего разделов: ____
15.09.2021 № 99/2021/417541323				
Кадастровый номер:			02:17:000000:536	
Номер точки	Координаты, м		Описание закрепления на местности	Средняя квадратическая погрешность определения координат характерных точек границы части земельного участка, м
	X	Y		
1	2	3	4	5
562	789608.54	1325674.27	данные отсутствуют	данные отсутствуют
563	789724.02	1325712.52	данные отсутствуют	данные отсутствуют
563	789724.02	1325712.52	данные отсутствуют	данные отсутствуют
564	789839.51	1325710.27	данные отсутствуют	данные отсутствуют
564	789839.51	1325710.27	данные отсутствуют	данные отсутствуют
565	789954.25	1325654.77	данные отсутствуют	данные отсутствуют
565	789954.25	1325654.77	данные отсутствуют	данные отсутствуют
566	790054.74	1325549.03	данные отсутствуют	данные отсутствуют
566	790054.74	1325549.03	данные отсутствуют	данные отсутствуют
567	790166.48	1325452.29	данные отсутствуют	данные отсутствуют
567	790166.48	1325452.29	данные отсутствуют	данные отсутствуют
568	790213.73	1325419.3	данные отсутствуют	данные отсутствуют
568	790213.73	1325419.3	данные отсутствуют	данные отсутствуют
569	790332.96	1325381.05	данные отсутствуют	данные отсутствуют
569	790332.96	1325381.05	данные отсутствуют	данные отсутствуют
570	790442.45	1325387.05	данные отсутствуют	данные отсутствуют
570	790442.45	1325387.05	данные отсутствуют	данные отсутствуют
Государственный регистратор				ФГИС ЕГРН
полное наименование должности			подпись	инициалы, фамилия

М.П.

Земельный участок				
(вид объекта недвижимости)				
Лист № ____ Раздела 4.2		Всего листов раздела 4.2 : ____		Всего разделов: ____
15.09.2021 № 99/2021/417541323				
Кадастровый номер:			02:17:000000:536	
Номер точки	Координаты, м		Описание закрепления на местности	Средняя квадратическая погрешность определения координат характерных точек границы части земельного участка, м
	X	Y		
1	2	3	4	5
571	790500.2	1325370.55	данные отсутствуют	данные отсутствуют
571	790500.2	1325370.55	данные отсутствуют	данные отсутствуют
572	790659.18	1325360.8	данные отсутствуют	данные отсутствуют
572	790659.18	1325360.8	данные отсутствуют	данные отсутствуют
573	790737.92	1325394.55	данные отсутствуют	данные отсутствуют
574	790752.92	1325426.79	данные отсутствуют	данные отсутствуют
575	790752.82	1325430.29	данные отсутствуют	данные отсутствуют
576	790747.51	1325430.46	данные отсутствуют	данные отсутствуют
577	790718.67	1325435.06	данные отсутствуют	данные отсутствуют
578	790707.52	1325436.33	данные отсутствуют	данные отсутствуют
579	790671.46	1325436.51	данные отсутствуют	данные отсутствуют
580	790629.06	1325439.47	данные отсутствуют	данные отсутствуют
581	790597.87	1325440.22	данные отсутствуют	данные отсутствуют
582	790558.63	1325440.77	данные отсутствуют	данные отсутствуют
583	790513.3	1325441.72	данные отсутствуют	данные отсутствуют
584	790469.74	1325446.93	данные отсутствуют	данные отсутствуют
585	790450.05	1325449.52	данные отсутствуют	данные отсутствуют
Государственный регистратор				ФГИС ЕГРН
полное наименование должности			подпись	инициалы, фамилия

М.П.

Земельный участок			
(вид объекта недвижимости)			
Лист № ____ Раздела 4.2	Всего листов раздела 4.2 : ____	Всего разделов: ____	Всего листов выписки: ____
15.09.2021 № 99/2021/417541323			
Кадастровый номер:		02:17:000000:536	

Номер точки	Координаты, м		Описание закрепления на местности	Средняя квадратическая погрешность определения координат характерных точек границы части земельного участка, м
	X	Y		
1	2	3	4	5
586	790428.33	1325451.21	данные отсутствуют	данные отсутствуют
587	790416.83	1325451.34	данные отсутствуют	данные отсутствуют
588	790398.21	1325449.58	данные отсутствуют	данные отсутствуют
589	790373.45	1325450.8	данные отсутствуют	данные отсутствуют
590	790347.05	1325450.91	данные отсутствуют	данные отсутствуют
591	790325.32	1325451.81	данные отсутствуют	данные отсутствуют
592	790297.82	1325454.2	данные отсутствуют	данные отсутствуют
593	790287.96	1325458.66	данные отсутствуют	данные отсутствуют
594	790273.02	1325466.69	данные отсутствуют	данные отсутствуют
595	790252.35	1325480.75	данные отсутствуют	данные отсутствуют
596	790227.65	1325496.29	данные отсутствуют	данные отсутствуют
597	790208.25	1325514.52	данные отсутствуют	данные отсутствуют
598	790197.9	1325523.02	данные отсутствуют	данные отсутствуют
599	790160.32	1325549.87	данные отсутствуют	данные отсутствуют
600	790137.86	1325565.41	данные отсутствуют	данные отсутствуют
601	790106.89	1325597.25	данные отсутствуют	данные отсутствуют
602	790082.51	1325619.28	данные отсутствуют	данные отсутствуют
Государственный регистратор				ФГИС ЕГРН
полное наименование должности			подпись	инициалы, фамилия

М.П.

Раздел 4.2

Выписка из Единого государственного реестра недвижимости об объекте недвижимости
Сведения о частях земельного участка

Земельный участок			
(вид объекта недвижимости)			
Лист № ____ Раздела 4.2	Всего листов раздела 4.2 : ____	Всего разделов: ____	Всего листов выписки: ____
15.09.2021 № 99/2021/417541323			
Кадастровый номер:		02:17:000000:536	

Номер точки	Координаты, м		Описание закрепления на местности	Средняя квадратическая погрешность определения координат характерных точек границы части земельного участка, м
	X	Y		
1	2	3	4	5
603	790061.86	1325637.81	данные отсутствуют	данные отсутствуют
604	790043.53	1325653.02	данные отсутствуют	данные отсутствуют
605	790015.99	1325679.58	данные отсутствуют	данные отсутствуют
606	790005.82	1325688.17	данные отсутствуют	данные отсутствуют
607	789971.35	1325710.42	данные отсутствуют	данные отсутствуют
608	789943.74	1325728.66	данные отсутствуют	данные отсутствуют
609	789932.72	1325734.98	данные отсутствуют	данные отсутствуют
610	789886.64	1325754.29	данные отсутствуют	данные отсутствуют
611	789854.69	1325767.6	данные отсутствуют	данные отсутствуют
612	789842.34	1325771.82	данные отсутствуют	данные отсутствуют
613	789806.25	1325779.31	данные отсутствуют	данные отсутствуют
614	789795.3	1325780.89	данные отсутствуют	данные отсутствуют
615	789772.37	1325781.79	данные отсутствуют	данные отсутствуют
616	789755.88	1325780.97	данные отсутствуют	данные отсутствуют
617	789744.55	1325778.78	данные отсутствуют	данные отсутствуют
618	789712.08	1325773.59	данные отсутствуют	данные отсутствуют
619	789696.77	1325770.45	данные отсутствуют	данные отсутствуют
Государственный регистратор				ФГИС ЕГРН
полное наименование должности			подпись	инициалы, фамилия

М.П.

Земельный участок			
(вид объекта недвижимости)			
Лист № ____ Раздела 4.2	Всего листов раздела 4.2 : ____	Всего разделов: ____	Всего листов выписки: ____
15.09.2021 № 99/2021/417541323			
Кадастровый номер:		02:17:000000:536	

Номер точки	Координаты, м		Описание закрепления на местности	Средняя квадратическая погрешность определения координат характерных точек границы части земельного участка, м
	X	Y		
1	2	3	4	5
620	789656.33	1325755.59	данные отсутствуют	данные отсутствуют
621	789602.49	1325731.22	данные отсутствуют	данные отсутствуют
622	789590.24	1325724.54	данные отсутствуют	данные отсутствуют
623	789557.98	1325700.88	данные отсутствуют	данные отсутствуют
624	789549.5	1325693.84	данные отсутствуют	данные отсутствуют
625	789528.92	1325672.68	данные отсутствуют	данные отсутствуют
626	789511.07	1325652.38	данные отсутствуют	данные отсутствуют
627	789503.52	1325643.08	данные отсутствуют	данные отсутствуют
628	789489.24	1325631.76	данные отсутствуют	данные отсутствуют
629	789477.77	1325619.89	данные отсутствуют	данные отсутствуют
630	789469.12	1325607.54	данные отсутствуют	данные отсутствуют
631	789458.16	1325589.05	данные отсутствуют	данные отсутствуют
632	789450.95	1325574.19	данные отсутствуют	данные отсутствуют
633	789447.59	1325563.88	данные отсутствуют	данные отсутствуют
634	789441.26	1325540.17	данные отсутствуют	данные отсутствуют
635	789438.33	1325523.91	данные отсутствуют	данные отсутствуют
636	789437.89	1325512.69	данные отсутствуют	данные отсутствуют

Государственный регистратор		ФГИС ЕГРН
полное наименование должности	подпись	инициалы, фамилия

М.П.

Земельный участок			
(вид объекта недвижимости)			
Лист № ____ Раздела 4.2	Всего листов раздела 4.2 : ____	Всего разделов: ____	Всего листов выписки: ____
15.09.2021 № 99/2021/417541323			
Кадастровый номер:		02:17:000000:536	

Номер точки	Координаты, м		Описание закрепления на местности	Средняя квадратическая погрешность определения координат характерных точек границы части земельного участка, м
	X	Y		
1	2	3	4	5
637	789438.35	1325485.18	данные отсутствуют	данные отсутствуют
638	789440.79	1325443.58	данные отсутствуют	данные отсутствуют
639	789441.94	1325427.52	данные отсутствуют	данные отсутствуют
640	789448.17	1325384.71	данные отсутствуют	данные отсутствуют
641	789452.37	1325364.33	данные отсутствуют	данные отсутствуют
642	789453.02	1325351.67	данные отсутствуют	данные отсутствуют
643	789449.69	1325329.13	данные отсутствуют	данные отсутствуют
644	789446.07	1325298.17	данные отсутствуют	данные отсутствуют
645	789442.82	1325258.74	данные отсутствуют	данные отсутствуют
646	789439.09	1325234.09	данные отсутствуют	данные отсутствуют
647	789430.45	1325205.18	данные отсутствуют	данные отсутствуют
648	789423.61	1325179.64	данные отсутствуют	данные отсутствуют
649	789413.87	1325146.87	данные отсутствуют	данные отсутствуют
650	789411.46	1325136.93	данные отсутствуют	данные отсутствуют
651	789406.4	1325110.14	данные отсутствуют	данные отсутствуют
652	789402.58	1325100.86	данные отсутствуют	данные отсутствуют
653	789393.49	1325086.54	данные отсутствуют	данные отсутствуют

Государственный регистратор		ФГИС ЕГРН
полное наименование должности	подпись	инициалы, фамилия

М.П.

Земельный участок				
(вид объекта недвижимости)				
Лист № ____ Раздела 4.2		Всего листов раздела 4.2 : ____		Всего разделов: ____
15.09.2021 № 99/2021/417541323				
Кадастровый номер:			02:17:000000:536	
Номер точки	Координаты, м		Описание закрепления на местности	Средняя квадратическая погрешность определения координат характерных точек границы части земельного участка, м
	X	Y		
1	2	3	4	5
654	789380.5	1325065.29	данные отсутствуют	данные отсутствуют
655	789370.16	1325054.32	данные отсутствуют	данные отсутствуют
656	789352.21	1325034.56	данные отсутствуют	данные отсутствуют
657	789334.65	1325019.39	данные отсутствуют	данные отсутствуют
658	789307.13	1324997.11	данные отсутствуют	данные отсутствуют
659	789278.93	1325007.46	данные отсутствуют	данные отсутствуют
660	789256.22	1325019.96	данные отсутствуют	данные отсутствуют
661	789243.02	1325029.28	данные отсутствуют	данные отсутствуют
662	789219.74	1325043.05	данные отсутствуют	данные отсутствуют
663	789208.44	1325051.25	данные отсутствуют	данные отсутствуют
664	789192.03	1325066.84	данные отсутствуют	данные отсутствуют
665	789178.15	1325079.63	данные отсутствуют	данные отсутствуют
666	789172.03	1325094.03	данные отсутствуют	данные отсутствуют
667	789164.01	1325108.47	данные отсутствуют	данные отсутствуют
668	789153.72	1325121.39	данные отсутствуют	данные отсутствуют
669	789149.01	1325130.82	данные отсутствуют	данные отсутствуют
670	789149.06	1325147.33	данные отсутствуют	данные отсутствуют
Государственный регистратор				ФГИС ЕГРН
полное наименование должности			подпись	инициалы, фамилия

М.П.

Раздел 4.2

Выписка из Единого государственного реестра недвижимости об объекте недвижимости
Сведения о частях земельного участка

Земельный участок				
(вид объекта недвижимости)				
Лист № ____ Раздела 4.2		Всего листов раздела 4.2 : ____		Всего разделов: ____
15.09.2021 № 99/2021/417541323				
Кадастровый номер:			02:17:000000:536	
Номер точки	Координаты, м		Описание закрепления на местности	Средняя квадратическая погрешность определения координат характерных точек границы части земельного участка, м
	X	Y		
1	2	3	4	5
671	789146.92	1325161.42	данные отсутствуют	данные отсутствуют
672	789142.77	1325179.81	данные отсутствуют	данные отсутствуют
673	789137.82	1325195.57	данные отсутствуют	данные отсутствуют
674	789131.38	1325208.56	данные отсутствуют	данные отсутствуют
675	789121.85	1325224.06	данные отсутствуют	данные отсутствуют
676	789111.24	1325236.71	данные отсутствуют	данные отсутствуют
677	789103.04	1325244.12	данные отсутствуют	данные отсутствуют
678	789095.1	1325250.54	данные отсутствуют	данные отсутствуют
679	789086.1	1325257.02	данные отсутствуют	данные отсутствуют
680	789066.72	1325269.41	данные отсутствуют	данные отсутствуют
681	789051.23	1325278.41	данные отсутствуют	данные отсутствуют
682	789036.26	1325285.4	данные отсутствуют	данные отсутствуют
683	789021.32	1325290.38	данные отсутствуют	данные отсутствуют
684	789007.42	1325299.14	данные отсутствуют	данные отсутствуют
685	788996.6	1325305.05	данные отсутствуют	данные отсутствуют
686	788982.31	1325310.84	данные отсутствуют	данные отсутствуют
687	791788.41	1325518.98	данные отсутствуют	данные отсутствуют
Государственный регистратор				ФГИС ЕГРН
полное наименование должности			подпись	инициалы, фамилия

М.П.

Земельный участок			
(вид объекта недвижимости)			
Лист № ____ Раздела 4.2	Всего листов раздела 4.2 : ____	Всего разделов: ____	Всего листов выписки: ____
15.09.2021 № 99/2021/417541323			
Кадастровый номер:		02:17:000000:536	

Номер точки	Координаты, м		Описание закрепления на местности	Средняя квадратическая погрешность определения координат характерных точек границы части земельного участка, м
	X	Y		
1	2	3	4	5
688	791772.25	1325515.55	данные отсутствуют	данные отсутствуют
689	791756.89	1325509.51	данные отсутствуют	данные отсутствуют
690	791742.71	1325501.03	данные отсутствуют	данные отсутствуют
691	791741.52	1325500.04	данные отсутствуют	данные отсутствуют
692	791794.54	1325519.25	данные отсутствуют	данные отсутствуют
693	789588.37	1325016.7	данные отсутствуют	данные отсутствуют
694	789598.99	1325042.07	данные отсутствуют	данные отсутствуют
695	789603.31	1325054.96	данные отсутствуют	данные отсутствуют
696	789610.9	1325093.74	данные отсутствуют	данные отсутствуют
697	789619.57	1325122.95	данные отсутствуют	данные отсутствуют
698	789626.35	1325148.26	данные отсутствуют	данные отсутствуют
699	789636.6	1325182.54	данные отсутствуют	данные отсутствуют
700	789639.66	1325196.17	данные отсутствуют	данные отсутствуют
701	789645.05	1325231.66	данные отсутствуют	данные отсутствуют
702	789648.93	1325276.51	данные отсутствуют	данные отсутствуют
703	789651.75	1325300.93	данные отсутствуют	данные отсутствуют
704	789656.32	1325331.88	данные отсутствуют	данные отсутствуют

Государственный регистратор		ФГИС ЕГРН
полное наименование должности	подпись	инициалы, фамилия

М.П.

Земельный участок			
(вид объекта недвижимости)			
Лист № ____ Раздела 4.2	Всего листов раздела 4.2 : ____	Всего разделов: ____	Всего листов выписки: ____
15.09.2021 № 99/2021/417541323			
Кадастровый номер:		02:17:000000:536	

Номер точки	Координаты, м		Описание закрепления на местности	Средняя квадратическая погрешность определения координат характерных точек границы части земельного участка, м
	X	Y		
1	2	3	4	5
705	789657.39	1325344.97	данные отсутствуют	данные отсутствуют
706	789655.69	1325382.88	данные отсутствуют	данные отсутствуют
707	789654.59	1325393.48	данные отсутствуют	данные отсутствуют
708	789649.38	1325418.58	данные отсутствуют	данные отсутствуют
709	789645.12	1325446.26	данные отсутствуют	данные отсутствуют
710	789644.38	1325456.55	данные отсутствуют	данные отсутствуют
711	789642.27	1325491.04	данные отсутствуют	данные отсутствуют
712	789653.04	1325504.21	данные отсутствуют	данные отсутствуют
713	789666.29	1325519.99	данные отсутствуют	данные отсутствуют
714	789677.67	1325533.06	данные отсутствуют	данные отсутствуют
715	789686.5	1325542.25	данные отсутствуют	данные отсутствуют
716	789697.21	1325550.22	данные отсутствуют	данные отсутствуют
717	789731.44	1325565.89	данные отсутствуют	данные отсутствуют
718	789749.39	1325572.66	данные отсутствуют	данные отсутствуют
719	789767.27	1325574.89	данные отсутствуют	данные отсутствуют
720	789785.56	1325575.4	данные отсутствуют	данные отсутствуют
721	789808.28	1325565.94	данные отсутствуют	данные отсутствуют

Государственный регистратор		ФГИС ЕГРН
полное наименование должности	подпись	инициалы, фамилия

М.П.

Земельный участок			
(вид объекта недвижимости)			
Лист № ____ Раздела 4.2	Всего листов раздела 4.2 : ____	Всего разделов: ____	Всего листов выписки: ____
15.09.2021 № 99/2021/417541323			
Кадастровый номер:		02:17:000000:536	

Номер точки	Координаты, м		Описание закрепления на местности	Средняя квадратическая погрешность определения координат характерных точек границы части земельного участка, м
	X	Y		
1	2	3	4	5
722	789839.5	1325553.03	данные отсутствуют	данные отсутствуют
723	789859.6	1325539.76	данные отсутствуют	данные отсутствуют
724	789881.75	1325525.65	данные отсутствуют	данные отсутствуют
725	789904.76	1325503.44	данные отсутствуют	данные отсутствуют
726	789927.22	1325484.54	данные отсутствуют	данные отсутствуют
727	789946.44	1325467.3	данные отсутствуют	данные отсутствуют
728	789963.25	1325452.36	данные отсутствуют	данные отсутствуют
729	789998.55	1325416.05	данные отсутствуют	данные отсутствуют
730	790008.13	1325407.4	данные отсутствуют	данные отсутствуют
731	790042.34	1325383.45	данные отсутствуют	данные отсутствуют
732	790073.53	1325361.19	данные отсутствуют	данные отсутствуют
733	790095.21	1325340.79	данные отсутствуют	данные отсутствуют
734	790105.22	1325332.54	данные отсутствуют	данные отсутствуют
735	790139.17	1325311.02	данные отсутствуют	данные отсутствуют
736	790148.27	1325304.82	данные отсутствуют	данные отсутствуют
737	791330.36	1325335.68	данные отсутствуют	данные отсутствуют
737	791330.36	1325335.68	данные отсутствуют	данные отсутствуют
Государственный регистратор				ФГИС ЕГРН
полное наименование должности			подпись	инициалы, фамилия

М.П.

Раздел 4.2

Выписка из Единого государственного реестра недвижимости об объекте недвижимости
Сведения о частях земельного участка

Земельный участок			
(вид объекта недвижимости)			
Лист № ____ Раздела 4.2	Всего листов раздела 4.2 : ____	Всего разделов: ____	Всего листов выписки: ____
15.09.2021 № 99/2021/417541323			
Кадастровый номер:		02:17:000000:536	

Номер точки	Координаты, м		Описание закрепления на местности	Средняя квадратическая погрешность определения координат характерных точек границы части земельного участка, м
	X	Y		
1	2	3	4	5
738	791307.12	1325334.18	данные отсутствуют	данные отсутствуют
738	791307.12	1325334.18	данные отсутствуют	данные отсутствуют
739	790170.6	1325364.55	данные отсутствуют	данные отсутствуют
739	790170.6	1325364.55	данные отсутствуют	данные отсутствуют
740	790067.11	1325436.54	данные отсутствуют	данные отсутствуют
740	790067.11	1325436.54	данные отсутствуют	данные отсутствуют
741	789884.88	1325626.27	данные отсутствуют	данные отсутствуют
741	789884.88	1325626.27	данные отсутствуют	данные отсутствуют
742	789756.65	1325653.27	данные отсутствуют	данные отсутствуют
742	789756.65	1325653.27	данные отсутствуют	данные отсутствуют
743	789714.65	1325646.52	данные отсутствуют	данные отсутствуют
743	789714.65	1325646.52	данные отсутствуют	данные отсутствуют
744	789630.66	1325588.78	данные отсутствуют	данные отсутствуют
744	789630.66	1325588.78	данные отсутствуют	данные отсутствуют
745	789590.16	1325534.78	данные отсутствуют	данные отсутствуют
745	789590.16	1325534.78	данные отсутствуют	данные отсутствуют
746	789574.41	1325489.79	данные отсутствуют	данные отсутствуют
Государственный регистратор				ФГИС ЕГРН
полное наименование должности			подпись	инициалы, фамилия

М.П.

Земельный участок			
(вид объекта недвижимости)			
Лист № ____ Раздела 4.2	Всего листов раздела 4.2 : ____	Всего разделов: ____	Всего листов выписки: ____
15.09.2021 № 99/2021/417541323			
Кадастровый номер:		02:17:000000:536	

Номер точки	Координаты, м		Описание закрепления на местности	Средняя квадратическая погрешность определения координат характерных точек границы части земельного участка, м
	X	Y		
1	2	3	4	5
746	789574.41	1325489.79	данные отсутствуют	данные отсутствуют
747	789575.91	1325362.3	данные отсутствуют	данные отсутствуют
747	789575.91	1325362.3	данные отсутствуют	данные отсутствуют
748	789564.66	1325228.06	данные отсутствуют	данные отсутствуют
748	789564.66	1325228.06	данные отсутствуют	данные отсутствуют
749	789537.67	1325107.33	данные отсутствуют	данные отсутствуют
749	789537.67	1325107.33	данные отсутствуют	данные отсутствуют
750	789504.67	1325024.08	данные отсутствуют	данные отсутствуют
750	789504.67	1325024.08	данные отсутствуют	данные отсутствуют
751	793988.2	1323792.35	данные отсутствуют	данные отсутствуют
752	793999.51	1323780.31	данные отсутствуют	данные отсутствуют
753	794010.58	1323770.89	данные отсутствуют	данные отсутствуют
754	794024.03	1323761.31	данные отсутствуют	данные отсутствуют
755	794038.87	1323754.08	данные отсутствуют	данные отсутствуют
756	794048.65	1323750.84	данные отсутствуют	данные отсутствуют
757	794067.52	1323745.66	данные отсутствуют	данные отсутствуют
758	794085.27	1323740.82	данные отсутствуют	данные отсутствуют

Государственный регистратор		ФГИС ЕГРН
полное наименование должности	подпись	инициалы, фамилия

М.П.

Земельный участок			
(вид объекта недвижимости)			
Лист № ____ Раздела 4.2	Всего листов раздела 4.2 : ____	Всего разделов: ____	Всего листов выписки: ____
15.09.2021 № 99/2021/417541323			
Кадастровый номер:		02:17:000000:536	

Номер точки	Координаты, м		Описание закрепления на местности	Средняя квадратическая погрешность определения координат характерных точек границы части земельного участка, м
	X	Y		
1	2	3	4	5
759	794099.59	1323738.02	данные отсутствуют	данные отсутствуют
760	794105.78	1323737.71	данные отсутствуют	данные отсутствуют
761	794089.58	1323788.63	данные отсутствуют	данные отсутствуют
762	794037.09	1323802.88	данные отсутствуют	данные отсутствуют
763	793987.18	1323793.87	данные отсутствуют	данные отсутствуют
764	789137.92	1325048.91	данные отсутствуют	данные отсутствуют
765	789489.06	1325474.02	данные отсутствуют	данные отсутствуют
766	789490.69	1325446.63	данные отсутствуют	данные отсутствуют
767	789491.81	1325431.12	данные отсутствуют	данные отсутствуют
768	789497.6	1325392.29	данные отсутствуют	данные отсутствуют
769	789502.09	1325370.9	данные отсутствуют	данные отсутствуют
770	789503.21	1325349.27	данные отсутствуют	данные отсутствуют
771	789499.16	1325321.83	данные отсутствуют	данные отсутствуют
772	789495.74	1325292.44	данные отсутствуют	данные отсутствуют
773	789492.51	1325252.97	данные отсутствуют	данные отсутствуют
774	789488	1325223.14	данные отсутствуют	данные отсутствуют
775	789478.36	1325190.87	данные отсутствуют	данные отсутствуют

Государственный регистратор		ФГИС ЕГРН
полное наименование должности	подпись	инициалы, фамилия

М.П.

Земельный участок				
(вид объекта недвижимости)				
Лист № ____ Раздела 4.2		Всего листов раздела 4.2 : ____		Всего разделов: ____
15.09.2021 № 99/2021/417541323				
Кадастровый номер:			02:17:000000:536	
Номер точки	Координаты, м		Описание закрепления на местности	Средняя квадратическая погрешность определения координат характерных точек границы части земельного участка, м
	X	Y		
1	2	3	4	5
776	789471.74	1325166.07	данные отсутствуют	данные отсутствуют
777	789461.8	1325132.62	данные отсутствуют	данные отсутствуют
778	789454.59	1325095.85	данные отсутствуют	данные отсутствуют
779	789447.15	1325077.77	данные отсутствуют	данные отсутствуют
780	789435.71	1325059.74	данные отсутствуют	данные отсутствуют
781	789420.45	1325034.79	данные отсутствуют	данные отсутствуют
782	789406.55	1325020.03	данные отсутствуют	данные отсутствуют
783	789387.19	1324998.71	данные отсутствуют	данные отсутствуют
784	789366.72	1324981.04	данные отсутствуют	данные отсутствуют
785	789337.53	1324957.38	данные отсутствуют	данные отсутствуют
786	789312.59	1324939.39	данные отсутствуют	данные отсутствуют
787	789293.85	1324941.64	данные отсутствуют	данные отсутствуют
788	789274.47	1324951.35	данные отсутствуют	данные отсутствуют
789	789252.51	1324965.02	данные отсутствуют	данные отсутствуют
790	789229.81	1324977.4	данные отсутствуют	данные отсутствуют
791	789214.18	1324988.43	данные отсутствуют	данные отсутствуют
792	789192.63	1325000.95	данные отсутствуют	данные отсутствуют
Государственный регистратор				ФГИС ЕГРН
полное наименование должности			подпись	инициалы, фамилия

М.П.

Раздел 4.2

Выписка из Единого государственного реестра недвижимости об объекте недвижимости
Сведения о частях земельного участка

Земельный участок				
(вид объекта недвижимости)				
Лист № ____ Раздела 4.2		Всего листов раздела 4.2 : ____		Всего разделов: ____
15.09.2021 № 99/2021/417541323				
Кадастровый номер:			02:17:000000:536	
Номер точки	Координаты, м		Описание закрепления на местности	Средняя квадратическая погрешность определения координат характерных точек границы части земельного участка, м
	X	Y		
1	2	3	4	5
793	789176.4	1325012.71	данные отсутствуют	данные отсутствуют
794	789168.23	1325020.48	данные отсутствуют	данные отсутствуют
795	789157.57	1325030.61	данные отсутствуют	данные отсутствуют
796	789143.96	1325043.14	данные отсутствуют	данные отсутствуют
797	789121.65	1325081.6	данные отсутствуют	данные отсутствуют
798	789129.74	1325065.35	данные отсутствуют	данные отсутствуют
799	789128.02	1325069.6	данные отсутствуют	данные отсутствуют
800	789122.47	1325080.65	данные отсутствуют	данные отсутствуют
801	789053.62	1325218.23	данные отсутствуют	данные отсутствуют
802	789098.06	1325128.98	данные отсутствуют	данные отсутствуют
803	789098.67	1325131.02	данные отсутствуют	данные отсутствуют
804	789099.22	1325143.36	данные отсутствуют	данные отсутствуют
805	789094	1325168.81	данные отсутствуют	данные отсутствуют
806	789089.81	1325180.44	данные отсутствуют	данные отсутствуют
807	789083.26	1325191.73	данные отсутствуют	данные отсутствуют
808	789075.71	1325201.53	данные отсутствуют	данные отсутствуют
809	789063.67	1325211.65	данные отсутствуют	данные отсутствуют
Государственный регистратор				ФГИС ЕГРН
полное наименование должности			подпись	инициалы, фамилия

М.П.

Земельный участок			
(вид объекта недвижимости)			
Лист № ____ Раздела 4.2	Всего листов раздела 4.2 : ____	Всего разделов: ____	Всего листов выписки: ____
15.09.2021 № 99/2021/417541323			
Кадастровый номер:		02:17:000000:536	

Номер точки	Координаты, м		Описание закрепления на местности	Средняя квадратическая погрешность определения координат характерных точек границы части земельного участка, м
	X	Y		
1	2	3	4	5
810	789502.04	1324970.28	данные отсутствуют	данные отсутствуют
811	789506.08	1324975.56	данные отсутствуют	данные отсутствуют
812	789523.75	1325004.36	данные отсутствуют	данные отсутствуют
813	789537.41	1325025.91	данные отсутствуют	данные отсутствуют
814	789552.77	1325061.14	данные отсутствуют	данные отсутствуют
815	789555.68	1325070.9	данные отсутствуют	данные отсутствуют
816	789562.25	1325105.54	данные отсутствуют	данные отсутствуют
817	789571.64	1325137.18	данные отсутствуют	данные отсутствуют
818	789578.23	1325161.85	данные отсутствуют	данные отсутствуют
819	789588.7	1325196.86	данные отсутствуют	данные отсутствуют
820	789595.61	1325239.17	данные отсутствуют	данные отсутствуют
821	789599.16	1325281.39	данные отсутствуют	данные отсутствуют
822	789602.17	1325307.45	данные отсутствуют	данные отсутствуют
823	789606.86	1325339.19	данные отсутствуют	данные отсутствуют
824	789605.76	1325380.37	данные отсутствуют	данные отсутствуют
825	789600.17	1325409.55	данные отсутствуют	данные отсутствуют
826	789595.39	1325440.67	данные отсутствуют	данные отсутствуют

Государственный регистратор		ФГИС ЕГРН
полное наименование должности	подпись	инициалы, фамилия

М.П.

Земельный участок			
(вид объекта недвижимости)			
Лист № ____ Раздела 4.2	Всего листов раздела 4.2 : ____	Всего разделов: ____	Всего листов выписки: ____
15.09.2021 № 99/2021/417541323			
Кадастровый номер:		02:17:000000:536	

Номер точки	Координаты, м		Описание закрепления на местности	Средняя квадратическая погрешность определения координат характерных точек границы части земельного участка, м
	X	Y		
1	2	3	4	5
827	789594.49	1325453.24	данные отсутствуют	данные отсутствуют
828	789592.3	1325489.01	данные отсутствуют	данные отсутствуют
829	789591.93	1325507.61	данные отсутствуют	данные отсутствуют
830	789595.88	1325519.52	данные отсутствуют	данные отсутствуют
831	789604.73	1325526.42	данные отсутствуют	данные отсутствуют
832	789617.28	1325539.17	данные отсутствуют	данные отсутствуют
833	789627.9	1325552.04	данные отсутствуют	данные отсутствуют
834	789640.77	1325566.82	данные отсутствуют	данные отсутствуют
835	789653.31	1325579.88	данные отсутствуют	данные отсутствуют
836	789671.58	1325593.49	данные отсутствуют	данные отсутствуют
837	789712.2	1325612.07	данные отсутствуют	данные отсутствуют
838	789737.29	1325621.54	данные отсутствуют	данные отсутствуют
839	789761.07	1325624.51	данные отсутствуют	данные отсутствуют
840	789774.84	1325627.64	данные отсутствуют	данные отсутствуют
841	789800.23	1325623.46	данные отсутствуют	данные отсутствуют
842	789827.5	1325612.1	данные отсутствуют	данные отсутствуют
843	789863.04	1325597.41	данные отсутствуют	данные отсутствуют

Государственный регистратор		ФГИС ЕГРН
полное наименование должности	подпись	инициалы, фамилия

М.П.

Земельный участок				
(вид объекта недвижимости)				
Лист № ____ Раздела 4.2		Всего листов раздела 4.2 : ____		Всего разделов: ____
15.09.2021 № 99/2021/417541323				
Кадастровый номер:			02:17:000000:536	
Номер точки	Координаты, м		Описание закрепления на местности	Средняя квадратическая погрешность определения координат характерных точек границы части земельного участка, м
	X	Y		
1	2	3	4	5
844	789887.16	1325581.48	данные отсутствуют	данные отсутствуют
845	789912.83	1325565.13	данные отсутствуют	данные отсутствуют
846	789939.49	1325539.42	данные отсутствуют	данные отсутствуют
847	789959.83	1325522.45	данные отсутствуют	данные отсутствуют
848	789979.83	1325504.51	данные отсутствуют	данные отсутствуют
849	789997.82	1325488.52	данные отсутствуют	данные отсутствуют
850	790034.4	1325450.91	данные отсутствуют	данные отсутствуют
851	790071.11	1325424.35	данные отсутствуют	данные отсутствуют
852	790105.32	1325399.92	данные отсутствуют	данные отсутствуют
853	790129.46	1325377.22	данные отсутствуют	данные отсутствуют
854	790166.52	1325352.89	данные отсутствуют	данные отсутствуют
855	790190.78	1325336.37	данные отсутствуют	данные отсутствуют
856	790217.31	1325321.8	данные отсутствуют	данные отсутствуют
857	790240.98	1325310.49	данные отсутствуют	данные отсутствуют
858	790251.16	1325306.95	данные отсутствуют	данные отсутствуют
859	790268.99	1325302.82	данные отсутствуют	данные отсутствуют
860	790418.72	1325296.99	данные отсутствуют	данные отсутствуют
Государственный регистратор				ФГИС ЕГРН
полное наименование должности			подпись	инициалы, фамилия

М.П.

Раздел 4.2

Выписка из Единого государственного реестра недвижимости об объекте недвижимости
Сведения о частях земельного участка

Земельный участок				
(вид объекта недвижимости)				
Лист № ____ Раздела 4.2		Всего листов раздела 4.2 : ____		Всего разделов: ____
15.09.2021 № 99/2021/417541323				
Кадастровый номер:			02:17:000000:536	
Номер точки	Координаты, м		Описание закрепления на местности	Средняя квадратическая погрешность определения координат характерных точек границы части земельного участка, м
	X	Y		
1	2	3	4	5
861	790422.2	1325297.27	данные отсутствуют	данные отсутствуют
862	790432.41	1325296.14	данные отсутствуют	данные отсутствуют
863	790591.79	1325286.3	данные отсутствуют	данные отсутствуют
864	790594.94	1325286.26	данные отсутствуют	данные отсутствуют
865	790619.62	1325285.76	данные отсутствуют	данные отсутствуют
866	790664.25	1325282.65	данные отсутствуют	данные отсутствуют
867	790697.09	1325282.52	данные отсутствуют	данные отсутствуют
868	790714.6	1325279.53	данные отсутствуют	данные отсутствуют
869	790729.88	1325277.46	данные отсутствуют	данные отсутствуют
870	790739.1	1325276.85	данные отсутствуют	данные отсутствуют
871	790756.92	1325276.16	данные отсутствуют	данные отсутствуют
872	790774.64	1325274.77	данные отсутствуют	данные отсутствуют
873	790779.29	1325274.18	данные отсутствуют	данные отсутствуют
874	791020.75	1325261.33	данные отсутствуют	данные отсутствуют
875	791036.29	1325262.38	данные отсутствуют	данные отсутствуют
876	791063.59	1325264.41	данные отсутствуют	данные отсутствуют
877	791094.63	1325264.91	данные отсутствуют	данные отсутствуют
Государственный регистратор				ФГИС ЕГРН
полное наименование должности			подпись	инициалы, фамилия

М.П.

Земельный участок			
(вид объекта недвижимости)			
Лист № ____ Раздела 4.2	Всего листов раздела 4.2 : ____	Всего разделов: ____	Всего листов выписки: ____
15.09.2021 № 99/2021/417541323			
Кадастровый номер:		02:17:000000:536	

Номер точки	Координаты, м		Описание закрепления на местности	Средняя квадратическая погрешность определения координат характерных точек границы части земельного участка, м
	X	Y		
1	2	3	4	5
878	791129.58	1325266	данные отсутствуют	данные отсутствуют
879	791168.78	1325271.97	данные отсутствуют	данные отсутствуют
880	791196.87	1325276.43	данные отсутствуют	данные отсутствуют
881	791211.52	1325275.65	данные отсутствуют	данные отсутствуют
882	791244.37	1325275.85	данные отсутствуют	данные отсутствуют
883	791267.34	1325277.98	данные отсутствуют	данные отсутствуют
884	791288.4	1325282.9	данные отсутствуют	данные отсутствуют
885	791299.88	1325287.51	данные отсутствуют	данные отсутствуют
886	791309.87	1325294.8	данные отсутствуют	данные отсутствуют
887	791336.75	1325286.67	данные отсутствуют	данные отсутствуют
888	791347.05	1325282.87	данные отсутствуют	данные отсутствуют
889	791363.74	1325278.72	данные отсутствуют	данные отсутствуют
890	791371.28	1325277.81	данные отсутствуют	данные отсутствуют
891	789593.47	1325664.96	данные отсутствуют	данные отсутствуют
892	790715.4	1325384.9	данные отсутствуют	данные отсутствуют
893	790710.25	1325385.78	данные отсутствуют	данные отсутствуют
894	790669.7	1325386.51	данные отсутствуют	данные отсутствуют

Государственный регистратор		ФГИС ЕГРН
полное наименование должности	подпись	инициалы, фамилия

М.П.

Земельный участок			
(вид объекта недвижимости)			
Лист № ____ Раздела 4.2	Всего листов раздела 4.2 : ____	Всего разделов: ____	Всего листов выписки: ____
15.09.2021 № 99/2021/417541323			
Кадастровый номер:		02:17:000000:536	

Номер точки	Координаты, м		Описание закрепления на местности	Средняя квадратическая погрешность определения координат характерных точек границы части земельного участка, м
	X	Y		
1	2	3	4	5
895	790625.58	1325389.59	данные отсутствуют	данные отсутствуют
896	790596.87	1325390.23	данные отсутствуют	данные отсутствуют
897	790557.75	1325390.77	данные отсутствуют	данные отсутствуют
898	790509.79	1325391.78	данные отсутствуют	данные отсутствуют
899	790463.51	1325397.32	данные отсутствуют	данные отсутствуют
900	790443.53	1325399.94	данные отсутствуют	данные отсутствуют
901	790424.88	1325401.34	данные отсутствуют	данные отсутствуют
902	790399.58	1325399.46	данные отсутствуют	данные отсутствуют
903	790370.99	1325400.86	данные отсутствуют	данные отсутствуют
904	790346.02	1325400.92	данные отсутствуют	данные отсутствуют
905	790322.12	1325401.9	данные отсутствуют	данные отсутствуют
906	790290.05	1325404.69	данные отсутствуют	данные отсутствуют
907	790265.4	1325414.02	данные отсутствуют	данные отсутствуют
908	790247.05	1325423.87	данные отсутствуют	данные отсутствуют
909	790224.22	1325439.41	данные отсутствуют	данные отсутствуют
910	790196.97	1325456.5	данные отсутствуют	данные отсутствуют
911	790174.01	1325478.09	данные отсутствуют	данные отсутствуют

Государственный регистратор		ФГИС ЕГРН
полное наименование должности	подпись	инициалы, фамилия

М.П.

Земельный участок			
(вид объекта недвижимости)			
Лист № ____ Раздела 4.2	Всего листов раздела 4.2 : ____	Всего разделов: ____	Всего листов выписки: ____
15.09.2021 № 99/2021/417541323			
Кадастровый номер:		02:17:000000:536	

Номер точки	Координаты, м		Описание закрепления на местности	Средняя квадратическая погрешность определения координат характерных точек границы части земельного участка, м
	X	Y		
1	2	3	4	5
912	790131.25	1325509.2	данные отсутствуют	данные отсутствуют
913	790105.41	1325527.06	данные отсутствуют	данные отсутствуют
914	790071.05	1325562.39	данные отсутствуют	данные отсутствуют
915	790049.2	1325581.99	данные отсутствуют	данные отсутствуют
916	790028.48	1325600.59	данные отсутствуют	данные отсутствуют
917	790010.22	1325615.67	данные отсутствуют	данные отсутствуют
918	789981.28	1325643.61	данные отсутствуют	данные отсутствуют
919	789944.13	1325668.48	данные отсутствуют	данные отсутствуют
920	789916.18	1325686.94	данные отсутствуют	данные отсутствуют
921	789867.45	1325708.12	данные отсутствуют	данные отсутствуют
922	789835.47	1325721.44	данные отсутствуют	данные отсутствуют
923	789796.38	1325730.29	данные отсутствуют	данные отсутствуют
924	789770.73	1325731.82	данные отсутствуют	данные отсутствуют
925	789758.42	1325730.69	данные отсутствуют	данные отсутствуют
926	789744.98	1325727.31	данные отсутствуют	данные отсутствуют
927	789718.28	1325723.97	данные отсутствуют	данные отсутствуют
928	789706.92	1325721.18	данные отсутствуют	данные отсутствуют
Государственный регистратор				ФГИС ЕГРН
полное наименование должности			подпись	инициалы, фамилия

М.П.

Раздел 4.2

Выписка из Единого государственного реестра недвижимости об объекте недвижимости
Сведения о частях земельного участка

Земельный участок			
(вид объекта недвижимости)			
Лист № ____ Раздела 4.2	Всего листов раздела 4.2 : ____	Всего разделов: ____	Всего листов выписки: ____
15.09.2021 № 99/2021/417541323			
Кадастровый номер:		02:17:000000:536	

Номер точки	Координаты, м		Описание закрепления на местности	Средняя квадратическая погрешность определения координат характерных точек границы части земельного участка, м
	X	Y		
1	2	3	4	5
929	789673.9	1325708.79	данные отсутствуют	данные отсутствуют
930	789623.3	1325685.75	данные отсутствуют	данные отсутствуют
931	789614.31	1325680.43	данные отсутствуют	данные отсутствуют

Государственный регистратор				ФГИС ЕГРН
полное наименование должности			подпись	инициалы, фамилия

М.П.

Земельный участок				
(вид объекта недвижимости)				
Лист № ____ Раздела 4.2		Всего листов раздела 4.2 : ____		Всего разделов: ____
15.09.2021 № 99/2021/417541323				
Кадастровый номер:			02:17:000000:536	
Сведения о характерных точках границы части (частей) земельного участка				
Учетный номер части: 8				
Система координат: МСК-05				
Зона №				
Номер точки	Координаты, м		Описание закрепления на местности	Средняя квадратическая погрешность определения координат характерных точек границы части земельного участка, м
	X	Y		
1	2	3	4	5
1	789442.43	1324938.22	данные отсутствуют	данные отсутствуют
1	789442.43	1324938.22	данные отсутствуют	данные отсутствуют
1	789442.43	1324938.22	данные отсутствуют	данные отсутствуют
1	789442.43	1324938.22	данные отсутствуют	данные отсутствуют
2	789765.27	1325111.83	данные отсутствуют	данные отсутствуют
2	789765.27	1325111.83	данные отсутствуют	данные отсутствуют
3	789988.05	1325260.23	данные отсутствуют	данные отсутствуют
4	789448.29	1324946.3	данные отсутствуют	данные отсутствуют
5	790073.49	1325306.06	данные отсутствуют	данные отсутствуют
5	790073.49	1325306.06	данные отсутствуют	данные отсутствуют
6	790108.85	1325305.47	данные отсутствуют	данные отсутствуют
7	790131.39	1325318.55	данные отсутствуют	данные отсутствуют
8	790993.41	1325291.76	данные отсутствуют	данные отсутствуют
9	791370.87	1325302.49	данные отсутствуют	данные отсутствуют
10	791373.27	1325302.46	данные отсутствуют	данные отсутствуют
11	791374.61	1325319.18	данные отсутствуют	данные отсутствуют
Государственный регистратор			ФГИС ЕГРН	
полное наименование должности			подпись	
			инициалы, фамилия	

М.П.

Раздел 4.2

Земельный участок				
(вид объекта недвижимости)				
Лист № ____ Раздела 4.2		Всего листов раздела 4.2 : ____		Всего разделов: ____
15.09.2021 № 99/2021/417541323				
Кадастровый номер:			02:17:000000:536	
Номер точки	Координаты, м		Описание закрепления на местности	Средняя квадратическая погрешность определения координат характерных точек границы части земельного участка, м
	X	Y		
1	2	3	4	5
11	791374.61	1325319.18	данные отсутствуют	данные отсутствуют
11	791374.61	1325319.18	данные отсутствуют	данные отсутствуют
11	791374.61	1325319.18	данные отсутствуют	данные отсутствуют
12	791360.26	1325324.53	данные отсутствуют	данные отсутствуют
13	791360.24	1325323.69	данные отсутствуют	данные отсутствуют
14	791263.55	1325320.94	данные отсутствуют	данные отсутствуют
15	791247.87	1325316.18	данные отсутствуют	данные отсутствуют
15	791247.87	1325316.18	данные отсутствуют	данные отсутствуют
15	791247.87	1325316.18	данные отсутствуют	данные отсутствуют
16	791182.63	1325310.18	данные отсутствуют	данные отсутствуют
16	791182.63	1325310.18	данные отсутствуют	данные отсутствуют
16	791182.63	1325310.18	данные отсутствуют	данные отсутствуют
16	791182.63	1325310.18	данные отсутствуют	данные отсутствуют
17	790971.52	1325296.68	данные отсутствуют	данные отсутствуют
17	790971.52	1325296.68	данные отсутствуют	данные отсутствуют
17	790971.52	1325296.68	данные отсутствуют	данные отсутствуют
17	790971.52	1325296.68	данные отсутствуют	данные отсутствуют
18	790588.69	1325318.06	данные отсутствуют	данные отсутствуют
Государственный регистратор			ФГИС ЕГРН	
полное наименование должности			подпись	
			инициалы, фамилия	

М.П.

Земельный участок				
(вид объекта недвижимости)				
Лист № ____ Раздела 4.2		Всего листов раздела 4.2 : ____		Всего разделов: ____
15.09.2021 № 99/2021/417541323				
Кадастровый номер:			02:17:000000:536	
Номер точки	Координаты, м		Описание закрепления на местности	Средняя квадратическая погрешность определения координат характерных точек границы части земельного участка, м
	X	Y		
1	2	3	4	5
18	790588.69	1325318.06	данные отсутствуют	данные отсутствуют
18	790588.69	1325318.06	данные отсутствуют	данные отсутствуют
18	790588.69	1325318.06	данные отсутствуют	данные отсутствуют
19	790261.35	1325330.8	данные отсутствуют	данные отсутствуют
19	790261.35	1325330.8	данные отсутствуют	данные отсутствуют
19	790261.35	1325330.8	данные отсутствуют	данные отсутствуют
20	790246.03	1325336.5	данные отсутствуют	данные отсутствуют
21	790125.91	1325340.23	данные отсутствуют	данные отсутствуют
22	790028.26	1325283.57	данные отсутствуют	данные отсутствуют
23	791963.69	1324711.51	данные отсутствуют	данные отсутствуют
24	791962.39	1324754.17	данные отсутствуют	данные отсутствуют
25	791958.99	1324748.11	данные отсутствуют	данные отсутствуют
26	791928.37	1324704.47	данные отсутствуют	данные отсутствуют
27	791688.07	1326102.69	данные отсутствуют	данные отсутствуют
28	791688.07	1326098.69	данные отсутствуют	данные отсутствуют
29	791692.07	1326098.69	данные отсутствуют	данные отсутствуют
30	791692.07	1326102.69	данные отсутствуют	данные отсутствуют
Государственный регистратор				ФГИС ЕГРН
полное наименование должности			подпись	инициалы, фамилия

М.П.

Земельный участок				
(вид объекта недвижимости)				
Лист № ____ Раздела 4.2		Всего листов раздела 4.2 : ____		Всего разделов: ____
15.09.2021 № 99/2021/417541323				
Кадастровый номер:			02:17:000000:536	
Номер точки	Координаты, м		Описание закрепления на местности	Средняя квадратическая погрешность определения координат характерных точек границы части земельного участка, м
	X	Y		
1	2	3	4	5
31	792021.85	1328457.68	данные отсутствуют	данные отсутствуют
32	792033.01	1328521.91	данные отсутствуют	данные отсутствуют
33	792051.47	1328615.98	данные отсутствуют	данные отсутствуют
34	792051.62	1328616.74	данные отсутствуют	данные отсутствуют
35	792070.62	1328722.17	данные отсутствуют	данные отсутствуют
36	792084.93	1328796.81	данные отсутствуют	данные отсутствуют
37	792090.79	1328821.91	данные отсутствуют	данные отсутствуют
38	792122.95	1328877.02	данные отсутствуют	данные отсутствуют
39	792123.59	1328878.14	данные отсутствуют	данные отсутствуют
40	792149.83	1328925.89	данные отсутствуют	данные отсутствуют
41	792149.85	1328925.92	данные отсутствуют	данные отсутствуют
42	792185.18	1328990.33	данные отсутствуют	данные отсутствуют
43	792238.11	1329084.37	данные отсутствуют	данные отсутствуют
44	792238.35	1329084.79	данные отсутствуют	данные отсутствуют
45	792287.18	1329173.57	данные отсутствуют	данные отсутствуют
46	792330.59	1329251.49	данные отсутствуют	данные отсутствуют
47	792331.63	1329253.29	данные отсутствуют	данные отсутствуют
Государственный регистратор				ФГИС ЕГРН
полное наименование должности			подпись	инициалы, фамилия

М.П.

Земельный участок			
(вид объекта недвижимости)			
Лист № ____ Раздела 4.2	Всего листов раздела 4.2 : ____	Всего разделов: ____	Всего листов выписки: ____
15.09.2021 № 99/2021/417541323			
Кадастровый номер:		02:17:000000:536	

Номер точки	Координаты, м		Описание закрепления на местности	Средняя квадратическая погрешность определения координат характерных точек границы части земельного участка, м
	X	Y		
1	2	3	4	5
48	792331.99	1329253.92	данные отсутствуют	данные отсутствуют
49	792337.57	1329263.91	данные отсутствуют	данные отсутствуют
50	792314.08	1329274.47	данные отсутствуют	данные отсутствуют
51	792287.1	1329276.16	данные отсутствуют	данные отсутствуют
52	792243.44	1329197.78	данные отсутствуют	данные отсутствуют
53	792194.54	1329108.89	данные отсутствуют	данные отсутствуют
54	792141.48	1329014.62	данные отсутствуют	данные отсутствуют
55	792106.01	1328949.97	данные отсутствуют	данные отсутствуют
56	792079.77	1328902.22	данные отсутствуют	данные отсутствуют
57	792043.82	1328840.62	данные отсутствуют	данные отсутствуют
58	792036.01	1328807.21	данные отсутствуют	данные отсутствуют
59	792021.46	1328731.31	данные отсутствуют	данные отсутствуют
60	792002.41	1328625.61	данные отсутствуют	данные отсутствуют
61	791983.84	1328531	данные отсутствуют	данные отсутствуют
62	791970.23	1328452.62	данные отсутствуют	данные отсутствуют
63	791368.61	1325244.56	данные отсутствуют	данные отсутствуют
63	791368.61	1325244.56	данные отсутствуют	данные отсутствуют

Государственный регистратор		ФГИС ЕГРН
полное наименование должности	подпись	инициалы, фамилия

М.П.

Земельный участок			
(вид объекта недвижимости)			
Лист № ____ Раздела 4.2	Всего листов раздела 4.2 : ____	Всего разделов: ____	Всего листов выписки: ____
15.09.2021 № 99/2021/417541323			
Кадастровый номер:		02:17:000000:536	

Номер точки	Координаты, м		Описание закрепления на местности	Средняя квадратическая погрешность определения координат характерных точек границы части земельного участка, м
	X	Y		
1	2	3	4	5
63	791368.61	1325244.56	данные отсутствуют	данные отсутствуют
64	791332.52	1325334.87	данные отсутствуют	данные отсутствуют
65	791332	1325332.54	данные отсутствуют	данные отсутствуют
66	791325.08	1325277.44	данные отсутствуют	данные отсутствуют
67	791324.7	1325272.29	данные отсутствуют	данные отсутствуют
68	791324.39	1325257.82	данные отсутствуют	данные отсутствуют
69	791324.38	1325256.75	данные отсутствуют	данные отсутствуют
70	791325.92	1325247	данные отсутствуют	данные отсутствуют
71	791438.92	1325177.07	данные отсутствуют	данные отсутствуют
72	791402.92	1325215.32	данные отсутствуют	данные отсутствуют
73	791286.68	1325221.32	данные отсутствуют	данные отсутствуют
74	791006.96	1325231.06	данные отсутствуют	данные отсутствуют
74	791006.96	1325231.06	данные отсутствуют	данные отсутствуют
75	790978.46	1325214.57	данные отсутствуют	данные отсутствуют
75	790978.46	1325214.57	данные отсутствуют	данные отсутствуют
76	790853.97	1325222.07	данные отсутствуют	данные отсутствуют
76	790853.97	1325222.07	данные отсутствуют	данные отсутствуют

Государственный регистратор		ФГИС ЕГРН
полное наименование должности	подпись	инициалы, фамилия

М.П.

Земельный участок			
(вид объекта недвижимости)			
Лист № ____ Раздела 4.2	Всего листов раздела 4.2 : ____	Всего разделов: ____	Всего листов выписки: ____
15.09.2021 № 99/2021/417541323			
Кадастровый номер:		02:17:000000:536	

Номер точки	Координаты, м		Описание закрепления на местности	Средняя квадратическая погрешность определения координат характерных точек границы части земельного участка, м
	X	Y		
1	2	3	4	5
77	790827.73	1325216.82	данные отсутствуют	данные отсутствуют
78	790804.48	1325240.06	данные отсутствуют	данные отсутствуют
78	790804.48	1325240.06	данные отсутствуют	данные отсутствуют
79	790377.02	1325257.31	данные отсутствуют	данные отсутствуют
79	790377.02	1325257.31	данные отсутствуют	данные отсутствуют
80	790344.77	1325216.82	данные отсутствуют	данные отсутствуют
81	790344.28	1325210.52	данные отсутствуют	данные отсутствуют
82	790413.92	1325208.33	данные отсутствуют	данные отсутствуют
83	790462.2	1325206.39	данные отсутствуют	данные отсутствуют
84	790536.61	1325202.66	данные отсутствуют	данные отсутствуют
85	790537.79	1325202.62	данные отсутствуют	данные отсутствуют
86	790607.5	1325200.78	данные отсутствуют	данные отсутствуют
87	790673.39	1325198.55	данные отсутствуют	данные отсутствуют
88	790745.17	1325195.73	данные отсутствуют	данные отсутствуют
89	790746.74	1325195.69	данные отсутствуют	данные отсутствуют
90	790805.21	1325195.23	данные отсутствуют	данные отсутствуют
91	790864.89	1325193.43	данные отсутствуют	данные отсутствуют
Государственный регистратор				ФГИС ЕГРН
полное наименование должности			подпись	инициалы, фамилия

М.П.

Раздел 4.2

Выписка из Единого государственного реестра недвижимости об объекте недвижимости
Сведения о частях земельного участка

Земельный участок			
(вид объекта недвижимости)			
Лист № ____ Раздела 4.2	Всего листов раздела 4.2 : ____	Всего разделов: ____	Всего листов выписки: ____
15.09.2021 № 99/2021/417541323			
Кадастровый номер:		02:17:000000:536	

Номер точки	Координаты, м		Описание закрепления на местности	Средняя квадратическая погрешность определения координат характерных точек границы части земельного участка, м
	X	Y		
1	2	3	4	5
92	790865.11	1325193.43	данные отсутствуют	данные отсутствуют
93	790930.98	1325191.74	данные отсутствуют	данные отсутствуют
94	790993.9	1325189.7	данные отсутствуют	данные отсутствуют
95	791063.25	1325187.31	данные отсутствуют	данные отсутствуют
96	791131.77	1325184.81	данные отсутствуют	данные отсутствуют
97	791132.19	1325184.8	данные отсутствуют	данные отсутствуют
98	791239.61	1325181.79	данные отсутствуют	данные отсутствуют
99	791239.97	1325181.78	данные отсутствуют	данные отсутствуют
100	791259.76	1325181.37	данные отсутствуют	данные отсутствуют
101	791300.62	1325180.02	данные отсутствуют	данные отсутствуют
102	791356.46	1325177.39	данные отсутствуют	данные отсутствуют
103	791438.5	1325175.98	данные отсутствуют	данные отсутствуют
104	791439.08	1325175.95	данные отсутствуют	данные отсутствуют
105	790007.87	1325273.43	данные отсутствуют	данные отсутствуют
106	790345.34	1325301.56	данные отсутствуют	данные отсутствуют
106	790345.34	1325301.56	данные отсутствуют	данные отсутствуют
106	790345.34	1325301.56	данные отсутствуют	данные отсутствуют
Государственный регистратор				ФГИС ЕГРН
полное наименование должности			подпись	инициалы, фамилия

М.П.

Земельный участок			
(вид объекта недвижимости)			
Лист № ____ Раздела 4.2	Всего листов раздела 4.2 : ____	Всего разделов: ____	Всего листов выписки: ____
15.09.2021 № 99/2021/417541323			
Кадастровый номер:		02:17:000000:536	

Номер точки	Координаты, м		Описание закрепления на местности	Средняя квадратическая погрешность определения координат характерных точек границы части земельного участка, м
	X	Y		
1	2	3	4	5
107	790514.07	1325291.06	данные отсутствуют	данные отсутствуют
107	790514.07	1325291.06	данные отсутствуют	данные отсутствуют
107	790514.07	1325291.06	данные отсутствуют	данные отсутствуют
108	790655.06	1325282.43	данные отсутствуют	данные отсутствуют
108	790655.06	1325282.43	данные отсутствуют	данные отсутствуют
109	790801.67	1325272.69	данные отсутствуют	данные отсутствуют
109	790801.67	1325272.69	данные отсутствуют	данные отсутствуют
109	790801.67	1325272.69	данные отсутствуют	данные отсутствуют
110	791018.39	1325261.44	данные отсутствуют	данные отсутствуют
110	791018.39	1325261.44	данные отсутствуют	данные отсутствуют
110	791018.39	1325261.44	данные отсутствуют	данные отсутствуют
111	791283.12	1325249.44	данные отсутствуют	данные отсутствуют
111	791283.12	1325249.44	данные отсутствуют	данные отсутствуют
112	791372.33	1325290.86	данные отсутствуют	данные отсутствуют
113	791340.87	1325292.71	данные отсутствуют	данные отсутствуют
114	791244.54	1325298.36	данные отсутствуют	данные отсутствуют
115	791244.08	1325298.38	данные отсутствуют	данные отсутствуют

Государственный регистратор		ФГИС ЕГРН
полное наименование должности	подпись	инициалы, фамилия

М.П.

Земельный участок			
(вид объекта недвижимости)			
Лист № ____ Раздела 4.2	Всего листов раздела 4.2 : ____	Всего разделов: ____	Всего листов выписки: ____
15.09.2021 № 99/2021/417541323			
Кадастровый номер:		02:17:000000:536	

Номер точки	Координаты, м		Описание закрепления на местности	Средняя квадратическая погрешность определения координат характерных точек границы части земельного участка, м
	X	Y		
1	2	3	4	5
116	791136.71	1325303.7	данные отсутствуют	данные отсутствуют
117	791136.65	1325303.7	данные отсутствуют	данные отсутствуют
118	791105.09	1325305.22	данные отсутствуют	данные отсутствуют
119	790303.23	1325329.17	данные отсутствуют	данные отсутствуют
120	790273	1325329.28	данные отсутствуют	данные отсутствуют
121	790202.18	1325332.71	данные отсутствуют	данные отсутствуют
122	790199.76	1325332.77	данные отсутствуют	данные отсутствуют
123	790199.37	1325332.77	данные отсутствуют	данные отсутствуют
124	790132.38	1325332.25	данные отсутствуют	данные отсутствуют
125	790131.67	1325332.24	данные отсутствуют	данные отсутствуют
126	790114.45	1325331.86	данные отсутствуют	данные отсутствуют
127	790111.85	1325331.73	данные отсутствуют	данные отсутствуют
128	790087.34	1325329.91	данные отсутствуют	данные отсутствуют
129	790077.59	1325328.21	данные отсутствуют	данные отсутствуют
130	790047.77	1325319.88	данные отсутствуют	данные отсутствуют
131	790045.77	1325319.27	данные отсутствуют	данные отсутствуют
132	790039.7	1325316.85	данные отсутствуют	данные отсутствуют

Государственный регистратор		ФГИС ЕГРН
полное наименование должности	подпись	инициалы, фамилия

М.П.

Земельный участок				
(вид объекта недвижимости)				
Лист № ____ Раздела 4.2		Всего листов раздела 4.2 : ____		Всего разделов: ____
15.09.2021 № 99/2021/417541323				
Кадастровый номер:			02:17:000000:536	
Номер точки	Координаты, м		Описание закрепления на местности	Средняя квадратическая погрешность определения координат характерных точек границы части земельного участка, м
	X	Y		
1	2	3	4	5
133	790009.22	1325302.32	данные отсутствуют	данные отсутствуют
134	790006.83	1325301.1	данные отсутствуют	данные отсутствуют
135	789965.14	1325278.4	данные отсутствуют	данные отсутствуют
136	789962.67	1325276.96	данные отсутствуют	данные отсутствуют
137	789911.81	1325245.38	данные отсутствуют	данные отсутствуют
138	789863.39	1325217.11	данные отсутствуют	данные отсутствуют
139	789862.82	1325216.78	данные отсутствуют	данные отсутствуют
140	789791.49	1325173.88	данные отсутствуют	данные отсутствуют
141	789725.82	1325136.34	данные отсутствуют	данные отсутствуют
142	789724.63	1325135.63	данные отсутствуют	данные отсутствуют
143	789662.83	1325097.99	данные отсутствуют	данные отсутствуют
144	789588.39	1325056.1	данные отсутствуют	данные отсутствуют
145	789586.59	1325055.04	данные отсутствуют	данные отсутствуют
146	789519.45	1325013.48	данные отсутствуют	данные отсутствуют
147	789483	1324994.19	данные отсутствуют	данные отсутствуют
148	792168.22	1324845.6	данные отсутствуют	данные отсутствуют
149	792096.89	1324840.45	данные отсутствуют	данные отсутствуют
Государственный регистратор				ФГИС ЕГРН
полное наименование должности			подпись	инициалы, фамилия

М.П.

Раздел 4.2

Выписка из Единого государственного реестра недвижимости об объекте недвижимости
Сведения о частях земельного участка

Земельный участок				
(вид объекта недвижимости)				
Лист № ____ Раздела 4.2		Всего листов раздела 4.2 : ____		Всего разделов: ____
15.09.2021 № 99/2021/417541323				
Кадастровый номер:			02:17:000000:536	
Номер точки	Координаты, м		Описание закрепления на местности	Средняя квадратическая погрешность определения координат характерных точек границы части земельного участка, м
	X	Y		
1	2	3	4	5
150	792102.14	1324836.08	данные отсутствуют	данные отсутствуют
151	792103.56	1324834.94	данные отсутствуют	данные отсутствуют
152	792144.37	1324803.45	данные отсутствуют	данные отсутствуют
153	792215.02	1324740.77	данные отсутствуют	данные отсутствуют
154	792215.98	1324739.94	данные отсутствуют	данные отсутствуют
155	792303.25	1324666.38	данные отсутствуют	данные отсутствуют
156	792304.17	1324665.62	данные отсутствуют	данные отсутствуют
157	792364.69	1324617.03	данные отсутствуют	данные отсутствуют
158	792406.9	1324581.66	данные отсутствуют	данные отсутствуют
159	792426.48	1324564.62	данные отсутствуют	данные отсутствуют
160	792427.18	1324564.02	данные отсутствуют	данные отсутствуют
161	792484.6	1324515.89	данные отсутствуют	данные отсутствуют
162	792484.98	1324515.57	данные отсутствуют	данные отсутствуют
163	792529.21	1324479.24	данные отсутствуют	данные отсутствуют
164	792534.18	1324214.17	данные отсутствуют	данные отсутствуют
165	792621.92	1324385.15	данные отсутствуют	данные отсутствуют
166	792589.25	1324418.31	данные отсутствуют	данные отсутствуют
Государственный регистратор				ФГИС ЕГРН
полное наименование должности			подпись	инициалы, фамилия

М.П.

Земельный участок			
(вид объекта недвижимости)			
Лист № ____ Раздела 4.2	Всего листов раздела 4.2 : ____	Всего разделов: ____	Всего листов выписки: ____
15.09.2021 № 99/2021/417541323			
Кадастровый номер:		02:17:000000:536	

Номер точки	Координаты, м		Описание закрепления на местности	Средняя квадратическая погрешность определения координат характерных точек границы части земельного участка, м
	X	Y		
1	2	3	4	5
167	792584.11	1324409.94	данные отсутствуют	данные отсутствуют
168	792583.58	1324409.05	данные отсутствуют	данные отсутствуют
169	792555.24	1324360.63	данные отсутствуют	данные отсутствуют
170	792554	1324358.38	данные отсутствуют	данные отсутствуют
171	792510.68	1324274.82	данные отсутствуют	данные отсутствуют
172	792507.52	1324267.26	данные отсутствуют	данные отсутствуют
173	792505.69	1324259.66	данные отсутствуют	данные отсутствуют
174	792504.37	1324251.36	данные отсутствуют	данные отсутствуют
175	792503.75	1324243.51	данные отсутствуют	данные отсутствуют
176	792503.75	1324242.91	данные отсутствуют	данные отсутствуют
177	792503.85	1324234.6	данные отсутствуют	данные отсутствуют
178	792505.12	1324224	данные отсутствуют	данные отсутствуют
179	792508.63	1324208.73	данные отсутствуют	данные отсутствуют
180	792508.66	1324208.62	данные отсутствуют	данные отсутствуют
181	792509.86	1324203.43	данные отсутствуют	данные отсутствуют
182	792511.85	1324194.32	данные отсутствуют	данные отсутствуют
183	792512.73	1324191.06	данные отсутствуют	данные отсутствуют

Государственный регистратор		ФГИС ЕГРН
полное наименование должности	подпись	инициалы, фамилия

М.П.

Земельный участок			
(вид объекта недвижимости)			
Лист № ____ Раздела 4.2	Всего листов раздела 4.2 : ____	Всего разделов: ____	Всего листов выписки: ____
15.09.2021 № 99/2021/417541323			
Кадастровый номер:		02:17:000000:536	

Номер точки	Координаты, м		Описание закрепления на местности	Средняя квадратическая погрешность определения координат характерных точек границы части земельного участка, м
	X	Y		
1	2	3	4	5
184	792038.03	1328459.26	данные отсутствуют	данные отсутствуют
185	792182	1328473.37	данные отсутствуют	данные отсутствуют
186	792241.62	1328509.36	данные отсутствуют	данные отсутствуют
187	792273.49	1328549.86	данные отсутствуют	данные отсутствуют
188	792275.35	1328555.91	данные отсутствуют	данные отсутствуют
189	792270.17	1328556.35	данные отсутствуют	данные отсутствуют
190	792253.65	1328556.17	данные отсутствуют	данные отсутствуют
191	792237.39	1328553.28	данные отсутствуют	данные отсутствуют
192	792222.83	1328548.2	данные отсутствуют	данные отсутствуют
193	792201.42	1328540.24	данные отсутствуют	данные отсутствуют
194	792182.52	1328536.81	данные отсутствуют	данные отсутствуют
195	792166.43	1328533.05	данные отсутствуют	данные отсутствуют
196	792149.58	1328526.95	данные отсутствуют	данные отсутствуют
197	792135.05	1328519.11	данные отсутствуют	данные отсутствуют
198	792122	1328508.98	данные отсутствуют	данные отсутствуют
199	792110.8	1328496.85	данные отсутствуют	данные отсутствуют
200	792101.75	1328483.03	данные отсутствуют	данные отсутствуют

Государственный регистратор		ФГИС ЕГРН
полное наименование должности	подпись	инициалы, фамилия

М.П.

Земельный участок				
(вид объекта недвижимости)				
Лист № ____ Раздела 4.2		Всего листов раздела 4.2 : ____		Всего разделов: ____
15.09.2021 № 99/2021/417541323				
Кадастровый номер:			02:17:000000:536	
Номер точки	Координаты, м		Описание закрепления на местности	Средняя квадратическая погрешность определения координат характерных точек границы части земельного участка, м
	X	Y		
1	2	3	4	5
201	792089.4	1328472.55	данные отсутствуют	данные отсутствуют
202	792072.95	1328471.04	данные отсутствуют	данные отсутствуют
203	792056.98	1328466.85	данные отсутствуют	данные отсутствуют
204	792043.84	1328461.12	данные отсутствуют	данные отсутствуют
205	789948.71	1326233.85	данные отсутствуют	данные отсутствуют
206	789876.9	1326234.83	данные отсутствуют	данные отсутствуют
207	789875.9	1326234.93	данные отсутствуют	данные отсутствуют
208	789874.94	1326235.2	данные отсутствуют	данные отсутствуют
209	789874.04	1326235.64	данные отсутствуют	данные отсутствуют
210	789873.23	1326236.22	данные отсутствуют	данные отсутствуют
211	789872.53	1326236.93	данные отсутствуют	данные отсутствуют
212	789871.97	1326237.76	данные отсутствуют	данные отсутствуют
213	789871.55	1326238.67	данные отсутствуют	данные отсутствуют
214	789871.31	1326239.64	данные отсутствуют	данные отсутствуют
215	789871.23	1326240.64	данные отсутствуют	данные отсутствуют
216	789871.33	1326241.63	данные отсутствуют	данные отсутствуют
217	789871.6	1326242.6	данные отсутствуют	данные отсутствуют
Государственный регистратор				ФГИС ЕГРН
полное наименование должности			подпись	инициалы, фамилия

М.П.

Раздел 4.2

Выписка из Единого государственного реестра недвижимости об объекте недвижимости
Сведения о частях земельного участка

Земельный участок				
(вид объекта недвижимости)				
Лист № ____ Раздела 4.2		Всего листов раздела 4.2 : ____		Всего разделов: ____
15.09.2021 № 99/2021/417541323				
Кадастровый номер:			02:17:000000:536	
Номер точки	Координаты, м		Описание закрепления на местности	Средняя квадратическая погрешность определения координат характерных точек границы части земельного участка, м
	X	Y		
1	2	3	4	5
218	789872.03	1326243.5	данные отсутствуют	данные отсутствуют
219	789872.61	1326244.31	данные отсутствуют	данные отсутствуют
220	789873.33	1326245.01	данные отсутствуют	данные отсутствуют
221	789874.15	1326245.58	данные отсутствуют	данные отсутствуют
222	789875.06	1326245.99	данные отсутствуют	данные отсутствуют
223	789876.03	1326246.24	данные отсутствуют	данные отсутствуют
224	789877.05	1326246.32	данные отсутствуют	данные отсутствуют
225	789960.02	1326245.19	данные отсутствуют	данные отсутствуют
226	789965.63	1326250.48	данные отсутствуют	данные отсутствуют
227	789975.18	1326259	данные отсутствуют	данные отсутствуют
228	789985.66	1326268.65	данные отсутствуют	данные отсутствуют
229	789998.78	1326278.68	данные отсутствуют	данные отсутствуют
230	790006.94	1326286.49	данные отсутствуют	данные отсутствуют
231	790017.83	1326298.91	данные отсутствуют	данные отсутствуют
232	790024.82	1326309.76	данные отсутствуют	данные отсутствуют
233	790030.3	1326319.61	данные отсутствуют	данные отсутствуют
234	790035.13	1326329.55	данные отсутствуют	данные отсутствуют
Государственный регистратор				ФГИС ЕГРН
полное наименование должности			подпись	инициалы, фамилия

М.П.

Земельный участок			
(вид объекта недвижимости)			
Лист № ____ Раздела 4.2	Всего листов раздела 4.2 : ____	Всего разделов: ____	Всего листов выписки: ____
15.09.2021 № 99/2021/417541323			
Кадастровый номер:		02:17:000000:536	

Номер точки	Координаты, м		Описание закрепления на местности	Средняя квадратическая погрешность определения координат характерных точек границы части земельного участка, м
	X	Y		
1	2	3	4	5
235	790046.22	1326360.27	данные отсутствуют	данные отсутствуют
236	790050.03	1326370.19	данные отсутствуют	данные отсутствуют
237	790053.67	1326381.71	данные отсутствуют	данные отсутствуют
238	790059.13	1326403.5	данные отсутствуют	данные отсутствуют
239	790072.08	1326446.41	данные отсутствуют	данные отсутствуют
240	790072.3	1326447.08	данные отсутствуют	данные отсутствуют
241	790007.12	1326443.69	данные отсутствуют	данные отсутствуют
242	790016.12	1326470.69	данные отсутствуют	данные отсутствуют
243	790080.84	1326473.11	данные отсутствуют	данные отсутствуют
244	790085.47	1326487.21	данные отсутствуют	данные отсутствуют
245	790092.7	1326502.05	данные отсутствуют	данные отсутствуют
246	790096.27	1326512.86	данные отсутствуют	данные отсутствуют
247	790102.02	1326523.6	данные отсутствуют	данные отсутствуют
248	790111.53	1326544.31	данные отсутствуют	данные отсутствуют
249	790123.51	1326571.89	данные отсутствуют	данные отсутствуют
250	790128.21	1326585.22	данные отсутствуют	данные отсутствуют
251	790135.05	1326599.99	данные отсутствуют	данные отсутствуют

Государственный регистратор		ФГИС ЕГРН
полное наименование должности	подпись	инициалы, фамилия

М.П.

Земельный участок			
(вид объекта недвижимости)			
Лист № ____ Раздела 4.2	Всего листов раздела 4.2 : ____	Всего разделов: ____	Всего листов выписки: ____
15.09.2021 № 99/2021/417541323			
Кадастровый номер:		02:17:000000:536	

Номер точки	Координаты, м		Описание закрепления на местности	Средняя квадратическая погрешность определения координат характерных точек границы части земельного участка, м
	X	Y		
1	2	3	4	5
252	790149.64	1326631.87	данные отсутствуют	данные отсутствуют
253	790154.38	1326640.69	данные отсутствуют	данные отсутствуют
254	790161.9	1326655.39	данные отсутствуют	данные отсутствуют
255	790170.65	1326677.65	данные отсутствуют	данные отсутствуют
256	790181.53	1326713.34	данные отсутствуют	данные отсутствуют
257	790188.33	1326724.45	данные отсутствуют	данные отсутствуют
258	790193.96	1326735.03	данные отсутствуют	данные отсутствуют
259	790213.04	1326783.87	данные отсутствуют	данные отсутствуют
260	790222.88	1326809.12	данные отсутствуют	данные отсутствуют
261	790237	1326833.27	данные отсутствуют	данные отсутствуют
262	790247.84	1326850.22	данные отсутствуют	данные отсутствуют
263	790264.1	1326872.45	данные отсутствуют	данные отсутствуют
264	790270.7	1326880.12	данные отсутствуют	данные отсутствуют
265	790276.66	1326888.46	данные отсутствуют	данные отсутствуют
266	790284	1326900.55	данные отсутствуют	данные отсутствуют
267	790290.49	1326915.73	данные отсутствуют	данные отсутствуют
268	790294.4	1326931.78	данные отсутствуют	данные отсутствуют

Государственный регистратор		ФГИС ЕГРН
полное наименование должности	подпись	инициалы, фамилия

М.П.

Земельный участок				
(вид объекта недвижимости)				
Лист № ____ Раздела 4.2		Всего листов раздела 4.2 : ____		Всего разделов: ____
15.09.2021 № 99/2021/417541323				
Кадастровый номер:			02:17:000000:536	
Номер точки	Координаты, м		Описание закрепления на местности	Средняя квадратическая погрешность определения координат характерных точек границы части земельного участка, м
	X	Y		
1	2	3	4	5
269	790297.6	1326941.66	данные отсутствуют	данные отсутствуют
270	790303.14	1326958.72	данные отсутствуют	данные отсутствуют
271	790312.93	1326992.97	данные отсутствуют	данные отсутствуют
272	790318.7	1327013.81	данные отсутствуют	данные отсутствуют
273	790321.78	1327030.04	данные отсутствуют	данные отсутствуют
274	790324.22	1327048.15	данные отсутствуют	данные отсутствуют
275	790330.75	1327063.32	данные отсутствуют	данные отсутствуют
276	790335.43	1327076.56	данные отсутствуют	данные отсутствуют
277	790341.26	1327087.62	данные отсутствуют	данные отсутствуют
278	790345.17	1327097.17	данные отсутствуют	данные отсутствуют
279	790349.37	1327113.14	данные отсутствуют	данные отсутствуют
280	790350.88	1327129.59	данные отсутствуют	данные отсутствуют
281	790349.66	1327146.06	данные отсутствуют	данные отсутствуют
282	790345.74	1327162.1	данные отсутствуют	данные отсутствуют
283	790340.01	1327178.44	данные отсутствуют	данные отсутствуют
284	790351.42	1327173.14	данные отсутствуют	данные отсутствуют
285	790367.18	1327168.2	данные отсутствуют	данные отсутствуют
Государственный регистратор			ФГИС ЕГРН	
полное наименование должности			подпись	
			инициалы, фамилия	

М.П.

Раздел 4.2

Выписка из Единого государственного реестра недвижимости об объекте недвижимости
Сведения о частях земельного участка

Земельный участок				
(вид объекта недвижимости)				
Лист № ____ Раздела 4.2		Всего листов раздела 4.2 : ____		Всего разделов: ____
15.09.2021 № 99/2021/417541323				
Кадастровый номер:			02:17:000000:536	
Номер точки	Координаты, м		Описание закрепления на местности	Средняя квадратическая погрешность определения координат характерных точек границы части земельного участка, м
	X	Y		
1	2	3	4	5
286	790382.33	1327165.37	данные отсутствуют	данные отсутствуют
287	790398.77	1327163.79	данные отсутствуют	данные отсутствуют
288	790415.24	1327164.93	данные отсутствуют	данные отсутствуют
289	790431.31	1327168.78	данные отсутствуют	данные отсутствуют
290	790444.86	1327174.36	данные отсутствуют	данные отсутствуют
291	790459.38	1327182.01	данные отсутствуют	данные отсутствуют
292	790472.73	1327191.74	данные отсутствуют	данные отсутствуют
293	790484.3	1327203.53	данные отсутствуют	данные отсутствуют
294	790490.72	1327211.52	данные отсутствуют	данные отсутствуют
295	790503.31	1327217.68	данные отсутствуют	данные отсутствуют
296	790517.49	1327226.13	данные отсутствуют	данные отсутствуют
297	790530.09	1327236.81	данные отсутствуют	данные отсутствуют
298	790540.76	1327249.42	данные отсутствуют	данные отсутствуют
299	790546.7	1327258.8	данные отсутствуют	данные отсутствуют
300	790554.73	1327273.91	данные отсутствуют	данные отсутствуют
301	790560.29	1327289.46	данные отсутствуют	данные отсутствуют
302	790563.04	1327304	данные отсутствуют	данные отсутствуют
Государственный регистратор			ФГИС ЕГРН	
полное наименование должности			подпись	
			инициалы, фамилия	

М.П.

Земельный участок			
(вид объекта недвижимости)			
Лист № ____ Раздела 4.2	Всего листов раздела 4.2 : ____	Всего разделов: ____	Всего листов выписки: ____
15.09.2021 № 99/2021/417541323			
Кадастровый номер:		02:17:000000:536	

Номер точки	Координаты, м		Описание закрепления на местности	Средняя квадратическая погрешность определения координат характерных точек границы части земельного участка, м
	X	Y		
1	2	3	4	5
303	790564.36	1327315.68	данные отсутствуют	данные отсутствуют
304	790509.01	1327337.23	данные отсутствуют	данные отсутствуют
305	790468.51	1327311.36	данные отсутствуют	данные отсутствуют
306	790432.14	1327265.24	данные отсутствуют	данные отсутствуют
307	790372.52	1327262.24	данные отсутствуют	данные отсутствуют
308	790315.53	1327343.98	данные отсутствуют	данные отсутствуют
309	790273.53	1327349.23	данные отсутствуют	данные отсутствуют
310	790228.54	1327302.73	данные отсутствуют	данные отсутствуют
311	790223.29	1327290.73	данные отсутствуют	данные отсутствуют
312	790297.53	1327154.25	данные отсутствуют	данные отсутствуют
313	790014.81	1326508.56	данные отсутствуют	данные отсутствуют
314	789942.81	1326322.58	данные отсутствуют	данные отсутствуют
315	789856.18	1326247.65	данные отсутствуют	данные отсутствуют
316	789856.92	1326246.73	данные отсутствуют	данные отсутствуют
317	789857.4	1326245.85	данные отсутствуют	данные отсутствуют
318	789857.72	1326244.9	данные отсутствуют	данные отсутствуют
319	789857.87	1326243.91	данные отсутствуют	данные отсутствуют

Государственный регистратор		ФГИС ЕГРН
полное наименование должности	подпись	инициалы, фамилия

М.П.

Земельный участок			
(вид объекта недвижимости)			
Лист № ____ Раздела 4.2	Всего листов раздела 4.2 : ____	Всего разделов: ____	Всего листов выписки: ____
15.09.2021 № 99/2021/417541323			
Кадастровый номер:		02:17:000000:536	

Номер точки	Координаты, м		Описание закрепления на местности	Средняя квадратическая погрешность определения координат характерных точек границы части земельного участка, м
	X	Y		
1	2	3	4	5
320	789857.84	1326242.91	данные отсутствуют	данные отсутствуют
321	789857.64	1326241.93	данные отсутствуют	данные отсутствуют
322	789857.28	1326241	данные отсутствуют	данные отсутствуют
323	789856.76	1326240.15	данные отсутствуют	данные отсутствуют
324	789856.1	1326239.4	данные отсутствуют	данные отсутствуют
325	789855.32	1326238.77	данные отсутствуют	данные отсутствуют
326	789854.44	1326238.29	данные отсутствуют	данные отсутствуют
327	789853.49	1326237.97	данные отсутствуют	данные отсутствуют
328	789852.48	1326237.82	данные отсутствуют	данные отсутствуют
329	789844.23	1326237.32	данные отсутствуют	данные отсутствуют
330	789831.83	1326226.59	данные отсутствуют	данные отсутствуют
331	789720.84	1326049.61	данные отсутствуют	данные отсутствуют
332	789749.87	1326035.09	данные отсутствуют	данные отсутствуют
333	789801.16	1326033.69	данные отсутствуют	данные отсутствуют
334	789809.52	1326047.21	данные отсутствуют	данные отсутствуют
335	789814.76	1326055.82	данные отсутствуют	данные отсутствуют
336	789824.88	1326076.7	данные отсутствуют	данные отсутствуют

Государственный регистратор		ФГИС ЕГРН
полное наименование должности	подпись	инициалы, фамилия

М.П.

Земельный участок				
(вид объекта недвижимости)				
Лист № ____ Раздела 4.2		Всего листов раздела 4.2 : ____		Всего разделов: ____
15.09.2021 № 99/2021/417541323				
Кадастровый номер:				02:17:000000:536
Номер точки	Координаты, м		Описание закрепления на местности	Средняя квадратическая погрешность определения координат характерных точек границы части земельного участка, м
	X	Y		
1	2	3	4	5
337	789830.82	1326087.98	данные отсутствуют	данные отсутствуют
338	789844.28	1326109.67	данные отсутствуют	данные отсутствуют
339	789851.63	1326123.98	данные отсутствуют	данные отсутствуют
340	789858.53	1326144.18	данные отсутствуют	данные отсутствуют
341	789874.65	1326162.81	данные отсутствуют	данные отсутствуют
342	789890.73	1326177.28	данные отсутствуют	данные отсутствуют
343	789904.52	1326187.18	данные отсутствуют	данные отсутствуют
344	789914.49	1326195.41	данные отсутствуют	данные отсутствуют
345	789927.9	1326208.28	данные отсутствуют	данные отсутствуют
346	789936.26	1326217.77	данные отсутствуют	данные отсутствуют
347	789794.38	1326022.37	данные отсутствуют	данные отсутствуют
348	789767.27	1326023.11	данные отсутствуют	данные отсутствуют
349	789633.85	1325809.63	данные отсутствуют	данные отсутствуют
350	789458.36	1325701.64	данные отсутствуют	данные отсутствуют
351	789419.37	1325698.64	данные отсутствуют	данные отсутствуют
352	789365.37	1325722.64	данные отсутствуют	данные отсутствуют
353	789185.39	1325674.64	данные отсутствуют	данные отсутствуют
Государственный регистратор				ФГИС ЕГРН
полное наименование должности			подпись	инициалы, фамилия

М.П.

Земельный участок				
(вид объекта недвижимости)				
Лист № ____ Раздела 4.2		Всего листов раздела 4.2 : ____		Всего разделов: ____
15.09.2021 № 99/2021/417541323				
Кадастровый номер:				02:17:000000:536
Номер точки	Координаты, м		Описание закрепления на местности	Средняя квадратическая погрешность определения координат характерных точек границы части земельного участка, м
	X	Y		
1	2	3	4	5
353	789185.39	1325674.64	данные отсутствуют	данные отсутствуют
354	789059.4	1325542.66	данные отсутствуют	данные отсутствуют
354	789059.4	1325542.66	данные отсутствуют	данные отсутствуют
355	789041.4	1325521.66	данные отсутствуют	данные отсутствуют
355	789041.4	1325521.66	данные отсутствуют	данные отсутствуют
356	789051.4	1325466.68	данные отсутствуют	данные отсутствуют
357	789060.23	1325466.86	данные отсутствуют	данные отсутствуют
358	789074.09	1325467.7	данные отсутствуют	данные отсутствуют
359	789090.36	1325470.54	данные отсутствуют	данные отсутствуют
360	789105.94	1325476.02	данные отсутствуют	данные отсутствуют
361	789120.41	1325483.98	данные отсутствуют	данные отсутствуют
362	789129.7	1325490.95	данные отсутствуют	данные отсутствуют
363	789140	1325500.12	данные отсутствуют	данные отсутствуют
364	789150.68	1325512.72	данные отсутствуют	данные отсутствуют
365	789159.31	1325526.02	данные отсутствуют	данные отсутствуют
366	789169.79	1325538.62	данные отсутствуют	данные отсутствуют
367	789178.87	1325552.42	данные отсутствуют	данные отсутствуют
Государственный регистратор				ФГИС ЕГРН
полное наименование должности			подпись	инициалы, фамилия

М.П.

Земельный участок			
(вид объекта недвижимости)			
Лист № ____ Раздела 4.2	Всего листов раздела 4.2 : ____	Всего разделов: ____	Всего листов выписки: ____
15.09.2021 № 99/2021/417541323			
Кадастровый номер:		02:17:000000:536	

Номер точки	Координаты, м		Описание закрепления на местности	Средняя квадратическая погрешность определения координат характерных точек границы части земельного участка, м
	X	Y		
1	2	3	4	5
368	789186.75	1325559.86	данные отсутствуют	данные отсутствуют
369	789197.45	1325570.03	данные отсутствуют	данные отсутствуют
370	789207.68	1325583	данные отсутствуют	данные отсутствуют
371	789218.02	1325596.4	данные отсутствуют	данные отсутствуют
372	789225.73	1325608.1	данные отсутствуют	данные отсутствуют
373	789231.14	1325617.22	данные отсутствуют	данные отсутствуют
374	789269.35	1325628.64	данные отсутствуют	данные отсутствуют
375	789285.49	1325632.13	данные отсутствуют	данные отсутствуют
376	789300.8	1325636.84	данные отсутствуют	данные отсутствуют
377	789316.91	1325640.29	данные отсутствуют	данные отсутствуют
378	789327.13	1325640.9	данные отсутствуют	данные отсутствуют
379	789342.55	1325643.33	данные отсутствуют	данные отсутствуют
380	789355.93	1325643.17	данные отсутствуют	данные отсутствуют
381	789368.53	1325643.02	данные отсутствуют	данные отсутствуют
382	789380.59	1325643.68	данные отсутствуют	данные отсутствуют
383	789395.09	1325640.3	данные отсутствуют	данные отсутствуют
384	789412.76	1325637.54	данные отсутствуют	данные отсутствуют

Государственный регистратор		ФГИС ЕГРН
полное наименование должности	подпись	инициалы, фамилия

М.П.

Земельный участок			
(вид объекта недвижимости)			
Лист № ____ Раздела 4.2	Всего листов раздела 4.2 : ____	Всего разделов: ____	Всего листов выписки: ____
15.09.2021 № 99/2021/417541323			
Кадастровый номер:		02:17:000000:536	

Номер точки	Координаты, м		Описание закрепления на местности	Средняя квадратическая погрешность определения координат характерных точек границы части земельного участка, м
	X	Y		
1	2	3	4	5
385	789422.95	1325636.48	данные отсутствуют	данные отсутствуют
386	789444.83	1325636.32	данные отсутствуют	данные отсутствуют
387	789459.6	1325637.4	данные отсутствуют	данные отсутствуют
388	789486.1	1325643.07	данные отсутствуют	данные отсутствуют
389	789497.67	1325646.42	данные отсутствуют	данные отсутствуют
390	789509.85	1325650.75	данные отсутствуют	данные отсутствуют
391	789524.9	1325657.55	данные отсутствуют	данные отсутствуют
392	789535.54	1325663.46	данные отсутствуют	данные отсутствуют
393	789552.3	1325667.7	данные отсутствуют	данные отсутствуют
394	789567.9	1325673.12	данные отсутствуют	данные отсутствуют
395	789582.4	1325681.03	данные отсутствуют	данные отсутствуют
396	789595.4	1325691.22	данные отсутствуют	данные отсутствуют
397	789604.03	1325700.29	данные отсутствуют	данные отсутствуют
398	789611.06	1325708.67	данные отсутствуют	данные отсутствуют
399	789620.6	1325722.16	данные отсутствуют	данные отсутствуют
400	789627.09	1325734.48	данные отсутствуют	данные отсутствуют
401	789641.22	1325751.54	данные отсутствуют	данные отсутствуют

Государственный регистратор		ФГИС ЕГРН
полное наименование должности	подпись	инициалы, фамилия

М.П.

Земельный участок			
(вид объекта недвижимости)			
Лист № ____ Раздела 4.2	Всего листов раздела 4.2 : ____	Всего разделов: ____	Всего листов выписки: ____
15.09.2021 № 99/2021/417541323			
Кадастровый номер:		02:17:000000:536	

Номер точки	Координаты, м		Описание закрепления на местности	Средняя квадратическая погрешность определения координат характерных точек границы части земельного участка, м
	X	Y		
1	2	3	4	5
402	789649.47	1325763.14	данные отсутствуют	данные отсутствуют
403	789656.81	1325776.82	данные отсутствуют	данные отсутствуют
404	789665.52	1325785.09	данные отсутствуют	данные отсутствуют
405	789673.44	1325793.3	данные отсутствуют	данные отсутствуют
406	789680.84	1325801.99	данные отсутствуют	данные отсутствуют
407	789687.93	1325811.74	данные отсутствуют	данные отсутствуют
408	789693.5	1325821.28	данные отсутствуют	данные отсутствуют
409	789665.15	1325823.47	данные отсутствуют	данные отсутствуют
410	789664.16	1325823.63	данные отсутствуют	данные отсутствуют
411	789663.22	1325823.96	данные отсутствуют	данные отсутствуют
412	789662.35	1325824.45	данные отсутствуют	данные отсутствуют
413	789661.57	1325825.09	данные отсутствуют	данные отсутствуют
414	789660.92	1325825.85	данные отсутствуют	данные отсутствуют
415	789660.41	1325826.71	данные отсутствуют	данные отсутствуют
416	789660.06	1325827.64	данные отсутствуют	данные отсутствуют
417	789659.87	1325828.62	данные отсутствуют	данные отсутствуют
418	789659.86	1325829.62	данные отсутствуют	данные отсутствуют
Государственный регистратор				ФГИС ЕГРН
полное наименование должности			подпись	инициалы, фамилия

М.П.

Раздел 4.2

Выписка из Единого государственного реестра недвижимости об объекте недвижимости
Сведения о частях земельного участка

Земельный участок			
(вид объекта недвижимости)			
Лист № ____ Раздела 4.2	Всего листов раздела 4.2 : ____	Всего разделов: ____	Всего листов выписки: ____
15.09.2021 № 99/2021/417541323			
Кадастровый номер:		02:17:000000:536	

Номер точки	Координаты, м		Описание закрепления на местности	Средняя квадратическая погрешность определения координат характерных точек границы части земельного участка, м
	X	Y		
1	2	3	4	5
419	789660.02	1325830.61	данные отсутствуют	данные отсутствуют
420	789660.35	1325831.55	данные отсутствуют	данные отсутствуют
421	789660.84	1325832.43	данные отсутствуют	данные отсутствуют
422	789661.47	1325833.2	данные отсутствуют	данные отсутствуют
423	789662.23	1325833.86	данные отсутствуют	данные отсутствуют
424	789663.09	1325834.37	данные отсутствуют	данные отсутствуют
425	789664.02	1325834.72	данные отсутствуют	данные отсутствуют
426	789665.01	1325834.91	данные отсутствуют	данные отсутствуют
427	789666.03	1325834.92	данные отсутствуют	данные отсутствуют
428	789698.68	1325832.4	данные отсутствуют	данные отсутствуют
429	789702.11	1325841.45	данные отсутствуют	данные отсутствуют
430	789709.47	1325861.95	данные отсутствуют	данные отсутствуют
431	789720.45	1325878.13	данные отсутствуют	данные отсутствуют
432	789728.91	1325892.32	данные отсутствуют	данные отсутствуют
433	789735.16	1325906.8	данные отсутствуют	данные отсутствуют
434	789738.84	1325917.16	данные отсутствуют	данные отсутствуют
435	789757.95	1325950.22	данные отсутствуют	данные отсутствуют
Государственный регистратор				ФГИС ЕГРН
полное наименование должности			подпись	инициалы, фамилия

М.П.

Земельный участок			
(вид объекта недвижимости)			
Лист № ____ Раздела 4.2	Всего листов раздела 4.2 : ____	Всего разделов: ____	Всего листов выписки: ____
15.09.2021 № 99/2021/417541323			
Кадастровый номер:		02:17:000000:536	

Номер точки	Координаты, м		Описание закрепления на местности	Средняя квадратическая погрешность определения координат характерных точек границы части земельного участка, м
	X	Y		
1	2	3	4	5
436	789766.16	1325964.55	данные отсутствуют	данные отсутствуют
437	789771.42	1325975.14	данные отсутствуют	данные отсутствуют
438	789780.55	1325988.9	данные отсутствуют	данные отсутствуют
439	789786.33	1326001.36	данные отсутствуют	данные отсутствуют
440	793353.1	1327338.54	данные отсутствуют	данные отсутствуют
441	793375.24	1327384.91	данные отсутствуют	данные отсутствуют
442	793373.21	1327387.9	данные отсутствуют	данные отсутствуют
443	793364.02	1327397.83	данные отсутствуют	данные отсутствуют
444	793342.83	1327417.81	данные отсутствуют	данные отсутствуют
445	793329.15	1327429.13	данные отсутствуют	данные отсутствуют
446	793319.87	1327442.75	данные отсутствуют	данные отсутствуют
447	793308.79	1327455	данные отсутствуют	данные отсутствуют
448	793295.84	1327465.26	данные отсутствуют	данные отсутствуют
449	793278.75	1327474.94	данные отсутствуют	данные отсутствуют
450	793266.06	1327480.94	данные отсутствуют	данные отсутствуют
451	793247.98	1327488.69	данные отсутствуют	данные отсутствуют
452	793230.94	1327496.8	данные отсутствуют	данные отсутствуют

Государственный регистратор		ФГИС ЕГРН
полное наименование должности	подпись	инициалы, фамилия

М.П.

Земельный участок			
(вид объекта недвижимости)			
Лист № ____ Раздела 4.2	Всего листов раздела 4.2 : ____	Всего разделов: ____	Всего листов выписки: ____
15.09.2021 № 99/2021/417541323			
Кадастровый номер:		02:17:000000:536	

Номер точки	Координаты, м		Описание закрепления на местности	Средняя квадратическая погрешность определения координат характерных точек границы части земельного участка, м
	X	Y		
1	2	3	4	5
453	793219.8	1327501.46	данные отсутствуют	данные отсутствуют
454	793212.76	1327509.11	данные отсутствуют	данные отсутствуют
455	793200.39	1327520.04	данные отсутствуют	данные отсутствуют
456	793187.7	1327528.6	данные отсутствуют	данные отсутствуют
457	793184.97	1327531.07	данные отсутствуют	данные отсутствуют
458	793182.3	1327465.65	данные отсутствуют	данные отсутствуют
459	793171.05	1327452.15	данные отсутствуют	данные отсутствуют
460	793204.8	1327412.41	данные отсутствуют	данные отсутствуют
461	793273.04	1327376.41	данные отсутствуют	данные отсутствуют
462	793309.04	1327335.92	данные отсутствуют	данные отсутствуют
463	793346.54	1327319.42	данные отсутствуют	данные отсутствуют
464	792998.58	1327615.47	данные отсутствуют	данные отсутствуют
465	792960.89	1327578.52	данные отсутствуют	данные отсутствуют
466	792921.89	1327590.52	данные отсутствуют	данные отсутствуют
467	792955.48	1327623.73	данные отсутствуют	данные отсутствуют
468	792943.53	1327627.07	данные отсутствуют	данные отсутствуют
469	792935.8	1327635.94	данные отсутствуют	данные отсутствуют

Государственный регистратор		ФГИС ЕГРН
полное наименование должности	подпись	инициалы, фамилия

М.П.

Земельный участок			
(вид объекта недвижимости)			
Лист № ____ Раздела 4.2	Всего листов раздела 4.2 : ____	Всего разделов: ____	Всего листов выписки: ____
15.09.2021 № 99/2021/417541323			
Кадастровый номер:		02:17:000000:536	

Номер точки	Координаты, м		Описание закрепления на местности	Средняя квадратическая погрешность определения координат характерных точек границы части земельного участка, м
	X	Y		
1	2	3	4	5
470	792925.11	1327645.87	данные отсутствуют	данные отсутствуют
471	792912.35	1327655.7	данные отсутствуют	данные отсутствуют
472	792899.21	1327663.16	данные отсутствуют	данные отсутствуют
473	792888.01	1327676.64	данные отсутствуют	данные отсутствуют
474	792879.31	1327684.5	данные отсутствуют	данные отсутствуют
475	792871.54	1327694.6	данные отсутствуют	данные отсутствуют
476	792859.76	1327706.18	данные отсутствуют	данные отсутствуют
477	792844.5	1327717.82	данные отсутствуют	данные отсутствуют
478	792832.76	1327729.44	данные отсутствуют	данные отсутствуют
479	792817.85	1327741.26	данные отсутствуют	данные отсутствуют
480	792805.62	1327752.36	данные отсутствуют	данные отсутствуют
481	792791.73	1327761.29	данные отсутствуют	данные отсутствуют
482	792774.24	1327769.62	данные отсутствуют	данные отсутствуют
483	792762.87	1327776.63	данные отсутствуют	данные отсутствуют
484	792753.95	1327781.45	данные отсутствуют	данные отсутствуют
485	792755.6	1327775.37	данные отсутствуют	данные отсутствуют
486	792728.6	1327754.37	данные отсутствуют	данные отсутствуют
Государственный регистратор				ФГИС ЕГРН
полное наименование должности			подпись	инициалы, фамилия

М.П.

Раздел 4.2

Выписка из Единого государственного реестра недвижимости об объекте недвижимости
Сведения о частях земельного участка

Земельный участок			
(вид объекта недвижимости)			
Лист № ____ Раздела 4.2	Всего листов раздела 4.2 : ____	Всего разделов: ____	Всего листов выписки: ____
15.09.2021 № 99/2021/417541323			
Кадастровый номер:		02:17:000000:536	

Номер точки	Координаты, м		Описание закрепления на местности	Средняя квадратическая погрешность определения координат характерных точек границы части земельного участка, м
	X	Y		
1	2	3	4	5
487	792901.08	1327584.14	данные отсутствуют	данные отсутствуют
488	792934.08	1327564.64	данные отсутствуют	данные отсутствуют
489	792998.57	1327565.39	данные отсутствуют	данные отсутствуют
490	793030.01	1327600.38	данные отсутствуют	данные отсутствуют
491	793023.23	1327602.65	данные отсутствуют	данные отсутствуют
492	793008.24	1327611.52	данные отсутствуют	данные отсутствуют
493	792703.77	1327860.09	данные отсутствуют	данные отсутствуют
494	792702.35	1327857.86	данные отсутствуют	данные отсутствуют
495	792705.9	1327855.76	данные отсутствуют	данные отсутствуют
496	792705.23	1327857.55	данные отсутствуют	данные отсутствуют
497	789249.48	1325691.73	данные отсутствуют	данные отсутствуют
498	789053.4	1325455.67	данные отсутствуют	данные отсутствуют
499	788972.41	1325290.68	данные отсутствуют	данные отсутствуют
499	788972.41	1325290.68	данные отсутствуют	данные отсутствуют
500	789050.59	1325224.31	данные отсутствуют	данные отсутствуют
500	789050.59	1325224.31	данные отсутствуют	данные отсутствуют
501	789084.55	1325156.1	данные отсутствуют	данные отсутствуют
Государственный регистратор				ФГИС ЕГРН
полное наименование должности			подпись	инициалы, фамилия

М.П.

Земельный участок			
(вид объекта недвижимости)			
Лист № ____ Раздела 4.2	Всего листов раздела 4.2 : ____	Всего разделов: ____	Всего листов выписки: ____
15.09.2021 № 99/2021/417541323			
Кадастровый номер:		02:17:000000:536	

Номер точки	Координаты, м		Описание закрепления на местности	Средняя квадратическая погрешность определения координат характерных точек границы части земельного участка, м
	X	Y		
1	2	3	4	5
502	789097.76	1325169.8	данные отсутствуют	данные отсутствуют
503	789110.87	1325185.07	данные отсутствуют	данные отсутствуют
504	789124.82	1325202.84	данные отсутствуют	данные отсутствуют
505	789142.73	1325229.28	данные отсутствуют	данные отсутствуют
506	789153.9	1325247.09	данные отсутствуют	данные отсутствуют
507	789170.92	1325266.62	данные отсутствуют	данные отсутствуют
508	789187.14	1325287.96	данные отсутствуют	данные отсутствуют
509	789207.23	1325322.49	данные отсутствуют	данные отсутствуют
510	789221.09	1325352.47	данные отсутствуют	данные отсутствуют
511	789232	1325389.89	данные отсутствуют	данные отсутствуют
512	789237.99	1325422.37	данные отсутствуют	данные отсутствуют
513	789238.8	1325450.8	данные отсутствуют	данные отсутствуют
514	789237.24	1325480.15	данные отсутствуют	данные отсутствуют
515	789239.75	1325515.25	данные отсутствуют	данные отсутствуют
516	789249.14	1325546.92	данные отсутствуют	данные отсутствуют
517	789252.98	1325568.36	данные отсутствуют	данные отсутствуют
518	789255.67	1325592.02	данные отсутствуют	данные отсутствуют

Государственный регистратор		ФГИС ЕГРН
полное наименование должности	подпись	инициалы, фамилия

М.П.

Земельный участок			
(вид объекта недвижимости)			
Лист № ____ Раздела 4.2	Всего листов раздела 4.2 : ____	Всего разделов: ____	Всего листов выписки: ____
15.09.2021 № 99/2021/417541323			
Кадастровый номер:		02:17:000000:536	

Номер точки	Координаты, м		Описание закрепления на местности	Средняя квадратическая погрешность определения координат характерных точек границы части земельного участка, м
	X	Y		
1	2	3	4	5
519	789256.98	1325620.65	данные отсутствуют	данные отсутствуют
520	789253.95	1325665.56	данные отсутствуют	данные отсутствуют
521	790406.18	1325245.47	данные отсутствуют	данные отсутствуют
522	790423.08	1325247.09	данные отсутствуют	данные отсутствуют
523	790443.72	1325244.6	данные отсутствуют	данные отсутствуют
524	790494.04	1325238.57	данные отсутствуют	данные отсутствуют
525	790554.69	1325236.8	данные отсутствуют	данные отсутствуют
526	790594.09	1325236.26	данные отсутствуют	данные отсутствуют
527	790617.38	1325235.79	данные отсутствуют	данные отсутствуют
528	790660.77	1325232.76	данные отсутствуют	данные отсутствуют
529	790692.84	1325232.52	данные отсутствуют	данные отсутствуют
530	790706.18	1325230.24	данные отсутствуют	данные отсутствуют
531	790725.92	1325227.54	данные отсутствуют	данные отсутствуют
532	790736.43	1325226.7	данные отсутствуют	данные отсутствуют
533	790754.28	1325226.22	данные отсутствуют	данные отсутствуют
534	790769.5	1325225.02	данные отсутствуют	данные отсутствуют
535	790800.71	1325221.05	данные отсутствуют	данные отсутствуют

Государственный регистратор		ФГИС ЕГРН
полное наименование должности	подпись	инициалы, фамилия

М.П.

Земельный участок				
(вид объекта недвижимости)				
Лист № ____ Раздела 4.2		Всего листов раздела 4.2 : ____		Всего разделов: ____
15.09.2021 № 99/2021/417541323				
Кадастровый номер:			02:17:000000:536	
Номер точки	Координаты, м		Описание закрепления на местности	Средняя квадратическая погрешность определения координат характерных точек границы части земельного участка, м
	X	Y		
1	2	3	4	5
536	790824.31	1325220.24	данные отсутствуют	данные отсутствуют
537	790368.65	1325246.8	данные отсутствуют	данные отсутствуют
538	790395.97	1325245.44	данные отсутствуют	данные отсутствуют
539	790923.58	1325213.85	данные отсутствуют	данные отсутствуют
540	790954.81	1325212.38	данные отсутствуют	данные отсутствуют
541	790976.9	1325210.87	данные отсутствуют	данные отсутствуют
542	791001.44	1325210.13	данные отсутствуют	данные отсутствуют
543	791011.56	1325210.38	данные отсутствуют	данные отсутствуют
544	791040.01	1325212.51	данные отсутствуют	данные отсутствуют
545	791065.85	1325214.43	данные отсутствуют	данные отсутствуют
546	791095.44	1325214.91	данные отсутствуют	данные отсутствуют
547	791131.14	1325216.02	данные отсутствуют	данные отсутствуют
548	791144.13	1325217.28	данные отсутствуют	данные отсутствуют
549	791176.73	1325222.61	данные отсутствуют	данные отсутствуют
550	791189.86	1325224.69	данные отсутствуют	данные отсутствуют
551	790841.78	1325219.63	данные отсутствуют	данные отсутствуют
552	790881.53	1325218.26	данные отсутствуют	данные отсутствуют
Государственный регистратор				ФГИС ЕГРН
полное наименование должности			подпись	инициалы, фамилия

М.П.

Раздел 4.2

Выписка из Единого государственного реестра недвижимости об объекте недвижимости
Сведения о частях земельного участка

Земельный участок				
(вид объекта недвижимости)				
Лист № ____ Раздела 4.2		Всего листов раздела 4.2 : ____		Всего разделов: ____
15.09.2021 № 99/2021/417541323				
Кадастровый номер:			02:17:000000:536	
Номер точки	Координаты, м		Описание закрепления на местности	Средняя квадратическая погрешность определения координат характерных точек границы части земельного участка, м
	X	Y		
1	2	3	4	5
553	789139.83	1325045.08	данные отсутствуют	данные отсутствуют
553	789139.83	1325045.08	данные отсутствуют	данные отсутствуют
554	789238.82	1324948.34	данные отсутствуют	данные отсутствуют
554	789238.82	1324948.34	данные отсутствуют	данные отсутствуют
555	789304.07	1324923.59	данные отсутствуют	данные отсутствуют
555	789304.07	1324923.59	данные отсутствуют	данные отсутствуют
556	789403.06	1324992.59	данные отсутствуют	данные отсутствуют
556	789403.06	1324992.59	данные отсутствуют	данные отсутствуют
557	789475.8	1325103.58	данные отсутствуют	данные отсутствуют
557	789475.8	1325103.58	данные отсутствуют	данные отсутствуют
558	789505.05	1325231.81	данные отсутствуют	данные отсутствуют
558	789505.05	1325231.81	данные отсутствуют	данные отсутствуют
559	789509.55	1325368.3	данные отсутствуют	данные отсутствуют
559	789509.55	1325368.3	данные отсутствуют	данные отсутствуют
560	789476.55	1325538.53	данные отсутствуют	данные отсутствуют
561	789541.79	1325633.02	данные отсутствуют	данные отсутствуют
562	789608.54	1325674.27	данные отсутствуют	данные отсутствуют
Государственный регистратор				ФГИС ЕГРН
полное наименование должности			подпись	инициалы, фамилия

М.П.

Земельный участок			
(вид объекта недвижимости)			
Лист № ____ Раздела 4.2	Всего листов раздела 4.2 : ____	Всего разделов: ____	Всего листов выписки: ____
15.09.2021 № 99/2021/417541323			
Кадастровый номер:		02:17:000000:536	

Номер точки	Координаты, м		Описание закрепления на местности	Средняя квадратическая погрешность определения координат характерных точек границы части земельного участка, м
	X	Y		
1	2	3	4	5
562	789608.54	1325674.27	данные отсутствуют	данные отсутствуют
563	789724.02	1325712.52	данные отсутствуют	данные отсутствуют
563	789724.02	1325712.52	данные отсутствуют	данные отсутствуют
564	789839.51	1325710.27	данные отсутствуют	данные отсутствуют
564	789839.51	1325710.27	данные отсутствуют	данные отсутствуют
565	789954.25	1325654.77	данные отсутствуют	данные отсутствуют
565	789954.25	1325654.77	данные отсутствуют	данные отсутствуют
566	790054.74	1325549.03	данные отсутствуют	данные отсутствуют
566	790054.74	1325549.03	данные отсутствуют	данные отсутствуют
567	790166.48	1325452.29	данные отсутствуют	данные отсутствуют
567	790166.48	1325452.29	данные отсутствуют	данные отсутствуют
568	790213.73	1325419.3	данные отсутствуют	данные отсутствуют
568	790213.73	1325419.3	данные отсутствуют	данные отсутствуют
569	790332.96	1325381.05	данные отсутствуют	данные отсутствуют
569	790332.96	1325381.05	данные отсутствуют	данные отсутствуют
570	790442.45	1325387.05	данные отсутствуют	данные отсутствуют
570	790442.45	1325387.05	данные отсутствуют	данные отсутствуют

Государственный регистратор		ФГИС ЕГРН
полное наименование должности	подпись	инициалы, фамилия

М.П.

Земельный участок			
(вид объекта недвижимости)			
Лист № ____ Раздела 4.2	Всего листов раздела 4.2 : ____	Всего разделов: ____	Всего листов выписки: ____
15.09.2021 № 99/2021/417541323			
Кадастровый номер:		02:17:000000:536	

Номер точки	Координаты, м		Описание закрепления на местности	Средняя квадратическая погрешность определения координат характерных точек границы части земельного участка, м
	X	Y		
1	2	3	4	5
571	790500.2	1325370.55	данные отсутствуют	данные отсутствуют
571	790500.2	1325370.55	данные отсутствуют	данные отсутствуют
572	790659.18	1325360.8	данные отсутствуют	данные отсутствуют
572	790659.18	1325360.8	данные отсутствуют	данные отсутствуют
573	790737.92	1325394.55	данные отсутствуют	данные отсутствуют
574	790752.92	1325426.79	данные отсутствуют	данные отсутствуют
575	790752.82	1325430.29	данные отсутствуют	данные отсутствуют
576	790747.51	1325430.46	данные отсутствуют	данные отсутствуют
577	790718.67	1325435.06	данные отсутствуют	данные отсутствуют
578	790707.52	1325436.33	данные отсутствуют	данные отсутствуют
579	790671.46	1325436.51	данные отсутствуют	данные отсутствуют
580	790629.06	1325439.47	данные отсутствуют	данные отсутствуют
581	790597.87	1325440.22	данные отсутствуют	данные отсутствуют
582	790558.63	1325440.77	данные отсутствуют	данные отсутствуют
583	790513.3	1325441.72	данные отсутствуют	данные отсутствуют
584	790469.74	1325446.93	данные отсутствуют	данные отсутствуют
585	790450.05	1325449.52	данные отсутствуют	данные отсутствуют

Государственный регистратор		ФГИС ЕГРН
полное наименование должности	подпись	инициалы, фамилия

М.П.

Земельный участок			
(вид объекта недвижимости)			
Лист № ____ Раздела 4.2	Всего листов раздела 4.2 : ____	Всего разделов: ____	Всего листов выписки: ____
15.09.2021 № 99/2021/417541323			
Кадастровый номер:		02:17:000000:536	

Номер точки	Координаты, м		Описание закрепления на местности	Средняя квадратическая погрешность определения координат характерных точек границы части земельного участка, м
	X	Y		
1	2	3	4	5
586	790428.33	1325451.21	данные отсутствуют	данные отсутствуют
587	790416.83	1325451.34	данные отсутствуют	данные отсутствуют
588	790398.21	1325449.58	данные отсутствуют	данные отсутствуют
589	790373.45	1325450.8	данные отсутствуют	данные отсутствуют
590	790347.05	1325450.91	данные отсутствуют	данные отсутствуют
591	790325.32	1325451.81	данные отсутствуют	данные отсутствуют
592	790297.82	1325454.2	данные отсутствуют	данные отсутствуют
593	790287.96	1325458.66	данные отсутствуют	данные отсутствуют
594	790273.02	1325466.69	данные отсутствуют	данные отсутствуют
595	790252.35	1325480.75	данные отсутствуют	данные отсутствуют
596	790227.65	1325496.29	данные отсутствуют	данные отсутствуют
597	790208.25	1325514.52	данные отсутствуют	данные отсутствуют
598	790197.9	1325523.02	данные отсутствуют	данные отсутствуют
599	790160.32	1325549.87	данные отсутствуют	данные отсутствуют
600	790137.86	1325565.41	данные отсутствуют	данные отсутствуют
601	790106.89	1325597.25	данные отсутствуют	данные отсутствуют
602	790082.51	1325619.28	данные отсутствуют	данные отсутствуют
Государственный регистратор				ФГИС ЕГРН
полное наименование должности			подпись	инициалы, фамилия

М.П.

Раздел 4.2

Выписка из Единого государственного реестра недвижимости об объекте недвижимости
Сведения о частях земельного участка

Земельный участок			
(вид объекта недвижимости)			
Лист № ____ Раздела 4.2	Всего листов раздела 4.2 : ____	Всего разделов: ____	Всего листов выписки: ____
15.09.2021 № 99/2021/417541323			
Кадастровый номер:		02:17:000000:536	

Номер точки	Координаты, м		Описание закрепления на местности	Средняя квадратическая погрешность определения координат характерных точек границы части земельного участка, м
	X	Y		
1	2	3	4	5
603	790061.86	1325637.81	данные отсутствуют	данные отсутствуют
604	790043.53	1325653.02	данные отсутствуют	данные отсутствуют
605	790015.99	1325679.58	данные отсутствуют	данные отсутствуют
606	790005.82	1325688.17	данные отсутствуют	данные отсутствуют
607	789971.35	1325710.42	данные отсутствуют	данные отсутствуют
608	789943.74	1325728.66	данные отсутствуют	данные отсутствуют
609	789932.72	1325734.98	данные отсутствуют	данные отсутствуют
610	789886.64	1325754.29	данные отсутствуют	данные отсутствуют
611	789854.69	1325767.6	данные отсутствуют	данные отсутствуют
612	789842.34	1325771.82	данные отсутствуют	данные отсутствуют
613	789806.25	1325779.31	данные отсутствуют	данные отсутствуют
614	789795.3	1325780.89	данные отсутствуют	данные отсутствуют
615	789772.37	1325781.79	данные отсутствуют	данные отсутствуют
616	789755.88	1325780.97	данные отсутствуют	данные отсутствуют
617	789744.55	1325778.78	данные отсутствуют	данные отсутствуют
618	789712.08	1325773.59	данные отсутствуют	данные отсутствуют
619	789696.77	1325770.45	данные отсутствуют	данные отсутствуют
Государственный регистратор				ФГИС ЕГРН
полное наименование должности			подпись	инициалы, фамилия

М.П.

Земельный участок				
(вид объекта недвижимости)				
Лист № ____ Раздела 4.2		Всего листов раздела 4.2 : ____		Всего разделов: ____
15.09.2021 № 99/2021/417541323				
Кадастровый номер:			02:17:000000:536	
Номер точки	Координаты, м		Описание закрепления на местности	Средняя квадратическая погрешность определения координат характерных точек границы части земельного участка, м
	X	Y		
1	2	3	4	5
620	789656.33	1325755.59	данные отсутствуют	данные отсутствуют
621	789602.49	1325731.22	данные отсутствуют	данные отсутствуют
622	789590.24	1325724.54	данные отсутствуют	данные отсутствуют
623	789557.98	1325700.88	данные отсутствуют	данные отсутствуют
624	789549.5	1325693.84	данные отсутствуют	данные отсутствуют
625	789528.92	1325672.68	данные отсутствуют	данные отсутствуют
626	789511.07	1325652.38	данные отсутствуют	данные отсутствуют
627	789503.52	1325643.08	данные отсутствуют	данные отсутствуют
628	789489.24	1325631.76	данные отсутствуют	данные отсутствуют
629	789477.77	1325619.89	данные отсутствуют	данные отсутствуют
630	789469.12	1325607.54	данные отсутствуют	данные отсутствуют
631	789458.16	1325589.05	данные отсутствуют	данные отсутствуют
632	789450.95	1325574.19	данные отсутствуют	данные отсутствуют
633	789447.59	1325563.88	данные отсутствуют	данные отсутствуют
634	789441.26	1325540.17	данные отсутствуют	данные отсутствуют
635	789438.33	1325523.91	данные отсутствуют	данные отсутствуют
636	789437.89	1325512.69	данные отсутствуют	данные отсутствуют
Государственный регистратор				ФГИС ЕГРН
полное наименование должности			подпись	инициалы, фамилия

М.П.

Раздел 4.2

Выписка из Единого государственного реестра недвижимости об объекте недвижимости
Сведения о частях земельного участка

Земельный участок				
(вид объекта недвижимости)				
Лист № ____ Раздела 4.2		Всего листов раздела 4.2 : ____		Всего разделов: ____
15.09.2021 № 99/2021/417541323				
Кадастровый номер:			02:17:000000:536	
Номер точки	Координаты, м		Описание закрепления на местности	Средняя квадратическая погрешность определения координат характерных точек границы части земельного участка, м
	X	Y		
1	2	3	4	5
637	789438.35	1325485.18	данные отсутствуют	данные отсутствуют
638	789440.79	1325443.58	данные отсутствуют	данные отсутствуют
639	789441.94	1325427.52	данные отсутствуют	данные отсутствуют
640	789448.17	1325384.71	данные отсутствуют	данные отсутствуют
641	789452.37	1325364.33	данные отсутствуют	данные отсутствуют
642	789453.02	1325351.67	данные отсутствуют	данные отсутствуют
643	789449.69	1325329.13	данные отсутствуют	данные отсутствуют
644	789446.07	1325298.17	данные отсутствуют	данные отсутствуют
645	789442.82	1325258.74	данные отсутствуют	данные отсутствуют
646	789439.09	1325234.09	данные отсутствуют	данные отсутствуют
647	789430.45	1325205.18	данные отсутствуют	данные отсутствуют
648	789423.61	1325179.64	данные отсутствуют	данные отсутствуют
649	789413.87	1325146.87	данные отсутствуют	данные отсутствуют
650	789411.46	1325136.93	данные отсутствуют	данные отсутствуют
651	789406.4	1325110.14	данные отсутствуют	данные отсутствуют
652	789402.58	1325100.86	данные отсутствуют	данные отсутствуют
653	789393.49	1325086.54	данные отсутствуют	данные отсутствуют
Государственный регистратор				ФГИС ЕГРН
полное наименование должности			подпись	инициалы, фамилия

М.П.

Земельный участок				
(вид объекта недвижимости)				
Лист № ____ Раздела 4.2		Всего листов раздела 4.2 : ____		Всего разделов: ____
15.09.2021 № 99/2021/417541323				
Кадастровый номер:				02:17:000000:536
Номер точки	Координаты, м		Описание закрепления на местности	Средняя квадратическая погрешность определения координат характерных точек границы части земельного участка, м
	X	Y		
1	2	3	4	5
654	789380.5	1325065.29	данные отсутствуют	данные отсутствуют
655	789370.16	1325054.32	данные отсутствуют	данные отсутствуют
656	789352.21	1325034.56	данные отсутствуют	данные отсутствуют
657	789334.65	1325019.39	данные отсутствуют	данные отсутствуют
658	789307.13	1324997.11	данные отсутствуют	данные отсутствуют
659	789278.93	1325007.46	данные отсутствуют	данные отсутствуют
660	789256.22	1325019.96	данные отсутствуют	данные отсутствуют
661	789243.02	1325029.28	данные отсутствуют	данные отсутствуют
662	789219.74	1325043.05	данные отсутствуют	данные отсутствуют
663	789208.44	1325051.25	данные отсутствуют	данные отсутствуют
664	789192.03	1325066.84	данные отсутствуют	данные отсутствуют
665	789178.15	1325079.63	данные отсутствуют	данные отсутствуют
666	789172.03	1325094.03	данные отсутствуют	данные отсутствуют
667	789164.01	1325108.47	данные отсутствуют	данные отсутствуют
668	789153.72	1325121.39	данные отсутствуют	данные отсутствуют
669	789149.01	1325130.82	данные отсутствуют	данные отсутствуют
670	789149.06	1325147.33	данные отсутствуют	данные отсутствуют
Государственный регистратор				ФГИС ЕГРН
полное наименование должности			подпись	инициалы, фамилия

М.П.

Раздел 4.2

Выписка из Единого государственного реестра недвижимости об объекте недвижимости
Сведения о частях земельного участка

Земельный участок				
(вид объекта недвижимости)				
Лист № ____ Раздела 4.2		Всего листов раздела 4.2 : ____		Всего разделов: ____
15.09.2021 № 99/2021/417541323				
Кадастровый номер:				02:17:000000:536
Номер точки	Координаты, м		Описание закрепления на местности	Средняя квадратическая погрешность определения координат характерных точек границы части земельного участка, м
	X	Y		
1	2	3	4	5
671	789146.92	1325161.42	данные отсутствуют	данные отсутствуют
672	789142.77	1325179.81	данные отсутствуют	данные отсутствуют
673	789137.82	1325195.57	данные отсутствуют	данные отсутствуют
674	789131.38	1325208.56	данные отсутствуют	данные отсутствуют
675	789121.85	1325224.06	данные отсутствуют	данные отсутствуют
676	789111.24	1325236.71	данные отсутствуют	данные отсутствуют
677	789103.04	1325244.12	данные отсутствуют	данные отсутствуют
678	789095.1	1325250.54	данные отсутствуют	данные отсутствуют
679	789086.1	1325257.02	данные отсутствуют	данные отсутствуют
680	789066.72	1325269.41	данные отсутствуют	данные отсутствуют
681	789051.23	1325278.41	данные отсутствуют	данные отсутствуют
682	789036.26	1325285.4	данные отсутствуют	данные отсутствуют
683	789021.32	1325290.38	данные отсутствуют	данные отсутствуют
684	789007.42	1325299.14	данные отсутствуют	данные отсутствуют
685	788996.6	1325305.05	данные отсутствуют	данные отсутствуют
686	788982.31	1325310.84	данные отсутствуют	данные отсутствуют
687	791788.41	1325518.98	данные отсутствуют	данные отсутствуют
Государственный регистратор				ФГИС ЕГРН
полное наименование должности			подпись	инициалы, фамилия

М.П.

Земельный участок			
(вид объекта недвижимости)			
Лист № ____ Раздела 4.2	Всего листов раздела 4.2 : ____	Всего разделов: ____	Всего листов выписки: ____
15.09.2021 № 99/2021/417541323			
Кадастровый номер:		02:17:000000:536	

Номер точки	Координаты, м		Описание закрепления на местности	Средняя квадратическая погрешность определения координат характерных точек границы части земельного участка, м
	X	Y		
1	2	3	4	5
688	791772.25	1325515.55	данные отсутствуют	данные отсутствуют
689	791756.89	1325509.51	данные отсутствуют	данные отсутствуют
690	791742.71	1325501.03	данные отсутствуют	данные отсутствуют
691	791741.52	1325500.04	данные отсутствуют	данные отсутствуют
692	791794.54	1325519.25	данные отсутствуют	данные отсутствуют
693	789588.37	1325016.7	данные отсутствуют	данные отсутствуют
694	789598.99	1325042.07	данные отсутствуют	данные отсутствуют
695	789603.31	1325054.96	данные отсутствуют	данные отсутствуют
696	789610.9	1325093.74	данные отсутствуют	данные отсутствуют
697	789619.57	1325122.95	данные отсутствуют	данные отсутствуют
698	789626.35	1325148.26	данные отсутствуют	данные отсутствуют
699	789636.6	1325182.54	данные отсутствуют	данные отсутствуют
700	789639.66	1325196.17	данные отсутствуют	данные отсутствуют
701	789645.05	1325231.66	данные отсутствуют	данные отсутствуют
702	789648.93	1325276.51	данные отсутствуют	данные отсутствуют
703	789651.75	1325300.93	данные отсутствуют	данные отсутствуют
704	789656.32	1325331.88	данные отсутствуют	данные отсутствуют

Государственный регистратор		ФГИС ЕГРН
полное наименование должности	подпись	инициалы, фамилия

М.П.

Земельный участок			
(вид объекта недвижимости)			
Лист № ____ Раздела 4.2	Всего листов раздела 4.2 : ____	Всего разделов: ____	Всего листов выписки: ____
15.09.2021 № 99/2021/417541323			
Кадастровый номер:		02:17:000000:536	

Номер точки	Координаты, м		Описание закрепления на местности	Средняя квадратическая погрешность определения координат характерных точек границы части земельного участка, м
	X	Y		
1	2	3	4	5
705	789657.39	1325344.97	данные отсутствуют	данные отсутствуют
706	789655.69	1325382.88	данные отсутствуют	данные отсутствуют
707	789654.59	1325393.48	данные отсутствуют	данные отсутствуют
708	789649.38	1325418.58	данные отсутствуют	данные отсутствуют
709	789645.12	1325446.26	данные отсутствуют	данные отсутствуют
710	789644.38	1325456.55	данные отсутствуют	данные отсутствуют
711	789642.27	1325491.04	данные отсутствуют	данные отсутствуют
712	789653.04	1325504.21	данные отсутствуют	данные отсутствуют
713	789666.29	1325519.99	данные отсутствуют	данные отсутствуют
714	789677.67	1325533.06	данные отсутствуют	данные отсутствуют
715	789686.5	1325542.25	данные отсутствуют	данные отсутствуют
716	789697.21	1325550.22	данные отсутствуют	данные отсутствуют
717	789731.44	1325565.89	данные отсутствуют	данные отсутствуют
718	789749.39	1325572.66	данные отсутствуют	данные отсутствуют
719	789767.27	1325574.89	данные отсутствуют	данные отсутствуют
720	789785.56	1325575.4	данные отсутствуют	данные отсутствуют
721	789808.28	1325565.94	данные отсутствуют	данные отсутствуют

Государственный регистратор		ФГИС ЕГРН
полное наименование должности	подпись	инициалы, фамилия

М.П.

Земельный участок			
(вид объекта недвижимости)			
Лист № ____ Раздела 4.2	Всего листов раздела 4.2 : ____	Всего разделов: ____	Всего листов выписки: ____
15.09.2021 № 99/2021/417541323			
Кадастровый номер:		02:17:000000:536	

Номер точки	Координаты, м		Описание закрепления на местности	Средняя квадратическая погрешность определения координат характерных точек границы части земельного участка, м
	X	Y		
1	2	3	4	5
722	789839.5	1325553.03	данные отсутствуют	данные отсутствуют
723	789859.6	1325539.76	данные отсутствуют	данные отсутствуют
724	789881.75	1325525.65	данные отсутствуют	данные отсутствуют
725	789904.76	1325503.44	данные отсутствуют	данные отсутствуют
726	789927.22	1325484.54	данные отсутствуют	данные отсутствуют
727	789946.44	1325467.3	данные отсутствуют	данные отсутствуют
728	789963.25	1325452.36	данные отсутствуют	данные отсутствуют
729	789998.55	1325416.05	данные отсутствуют	данные отсутствуют
730	790008.13	1325407.4	данные отсутствуют	данные отсутствуют
731	790042.34	1325383.45	данные отсутствуют	данные отсутствуют
732	790073.53	1325361.19	данные отсутствуют	данные отсутствуют
733	790095.21	1325340.79	данные отсутствуют	данные отсутствуют
734	790105.22	1325332.54	данные отсутствуют	данные отсутствуют
735	790139.17	1325311.02	данные отсутствуют	данные отсутствуют
736	790148.27	1325304.82	данные отсутствуют	данные отсутствуют
737	791330.36	1325335.68	данные отсутствуют	данные отсутствуют
737	791330.36	1325335.68	данные отсутствуют	данные отсутствуют
Государственный регистратор				ФГИС ЕГРН
полное наименование должности			подпись	инициалы, фамилия

М.П.

Раздел 4.2

Выписка из Единого государственного реестра недвижимости об объекте недвижимости
Сведения о частях земельного участка

Земельный участок			
(вид объекта недвижимости)			
Лист № ____ Раздела 4.2	Всего листов раздела 4.2 : ____	Всего разделов: ____	Всего листов выписки: ____
15.09.2021 № 99/2021/417541323			
Кадастровый номер:		02:17:000000:536	

Номер точки	Координаты, м		Описание закрепления на местности	Средняя квадратическая погрешность определения координат характерных точек границы части земельного участка, м
	X	Y		
1	2	3	4	5
738	791307.12	1325334.18	данные отсутствуют	данные отсутствуют
738	791307.12	1325334.18	данные отсутствуют	данные отсутствуют
739	790170.6	1325364.55	данные отсутствуют	данные отсутствуют
739	790170.6	1325364.55	данные отсутствуют	данные отсутствуют
740	790067.11	1325436.54	данные отсутствуют	данные отсутствуют
740	790067.11	1325436.54	данные отсутствуют	данные отсутствуют
741	789884.88	1325626.27	данные отсутствуют	данные отсутствуют
741	789884.88	1325626.27	данные отсутствуют	данные отсутствуют
742	789756.65	1325653.27	данные отсутствуют	данные отсутствуют
742	789756.65	1325653.27	данные отсутствуют	данные отсутствуют
743	789714.65	1325646.52	данные отсутствуют	данные отсутствуют
743	789714.65	1325646.52	данные отсутствуют	данные отсутствуют
744	789630.66	1325588.78	данные отсутствуют	данные отсутствуют
744	789630.66	1325588.78	данные отсутствуют	данные отсутствуют
745	789590.16	1325534.78	данные отсутствуют	данные отсутствуют
745	789590.16	1325534.78	данные отсутствуют	данные отсутствуют
746	789574.41	1325489.79	данные отсутствуют	данные отсутствуют
Государственный регистратор				ФГИС ЕГРН
полное наименование должности			подпись	инициалы, фамилия

М.П.

Земельный участок			
(вид объекта недвижимости)			
Лист № ____ Раздела 4.2	Всего листов раздела 4.2 : ____	Всего разделов: ____	Всего листов выписки: ____
15.09.2021 № 99/2021/417541323			
Кадастровый номер:		02:17:000000:536	

Номер точки	Координаты, м		Описание закрепления на местности	Средняя квадратическая погрешность определения координат характерных точек границы части земельного участка, м
	X	Y		
1	2	3	4	5
746	789574.41	1325489.79	данные отсутствуют	данные отсутствуют
747	789575.91	1325362.3	данные отсутствуют	данные отсутствуют
747	789575.91	1325362.3	данные отсутствуют	данные отсутствуют
748	789564.66	1325228.06	данные отсутствуют	данные отсутствуют
748	789564.66	1325228.06	данные отсутствуют	данные отсутствуют
749	789537.67	1325107.33	данные отсутствуют	данные отсутствуют
749	789537.67	1325107.33	данные отсутствуют	данные отсутствуют
750	789504.67	1325024.08	данные отсутствуют	данные отсутствуют
750	789504.67	1325024.08	данные отсутствуют	данные отсутствуют
751	793988.2	1323792.35	данные отсутствуют	данные отсутствуют
752	793999.51	1323780.31	данные отсутствуют	данные отсутствуют
753	794010.58	1323770.89	данные отсутствуют	данные отсутствуют
754	794024.03	1323761.31	данные отсутствуют	данные отсутствуют
755	794038.87	1323754.08	данные отсутствуют	данные отсутствуют
756	794048.65	1323750.84	данные отсутствуют	данные отсутствуют
757	794067.52	1323745.66	данные отсутствуют	данные отсутствуют
758	794085.27	1323740.82	данные отсутствуют	данные отсутствуют
Государственный регистратор				ФГИС ЕГРН
полное наименование должности			подпись	инициалы, фамилия

М.П.

Земельный участок			
(вид объекта недвижимости)			
Лист № ____ Раздела 4.2	Всего листов раздела 4.2 : ____	Всего разделов: ____	Всего листов выписки: ____
15.09.2021 № 99/2021/417541323			
Кадастровый номер:		02:17:000000:536	

Номер точки	Координаты, м		Описание закрепления на местности	Средняя квадратическая погрешность определения координат характерных точек границы части земельного участка, м
	X	Y		
1	2	3	4	5
759	794099.59	1323738.02	данные отсутствуют	данные отсутствуют
760	794105.78	1323737.71	данные отсутствуют	данные отсутствуют
761	794089.58	1323788.63	данные отсутствуют	данные отсутствуют
762	794037.09	1323802.88	данные отсутствуют	данные отсутствуют
763	793987.18	1323793.87	данные отсутствуют	данные отсутствуют
764	789137.92	1325048.91	данные отсутствуют	данные отсутствуют
765	789489.06	1325474.02	данные отсутствуют	данные отсутствуют
766	789490.69	1325446.63	данные отсутствуют	данные отсутствуют
767	789491.81	1325431.12	данные отсутствуют	данные отсутствуют
768	789497.6	1325392.29	данные отсутствуют	данные отсутствуют
769	789502.09	1325370.9	данные отсутствуют	данные отсутствуют
770	789503.21	1325349.27	данные отсутствуют	данные отсутствуют
771	789499.16	1325321.83	данные отсутствуют	данные отсутствуют
772	789495.74	1325292.44	данные отсутствуют	данные отсутствуют
773	789492.51	1325252.97	данные отсутствуют	данные отсутствуют
774	789488	1325223.14	данные отсутствуют	данные отсутствуют
775	789478.36	1325190.87	данные отсутствуют	данные отсутствуют
Государственный регистратор				ФГИС ЕГРН
полное наименование должности			подпись	инициалы, фамилия

М.П.

Земельный участок				
(вид объекта недвижимости)				
Лист № ____ Раздела 4.2		Всего листов раздела 4.2 : ____		Всего разделов: ____
15.09.2021 № 99/2021/417541323				
Кадастровый номер:			02:17:000000:536	
Номер точки	Координаты, м		Описание закрепления на местности	Средняя квадратическая погрешность определения координат характерных точек границы части земельного участка, м
	X	Y		
1	2	3	4	5
776	789471.74	1325166.07	данные отсутствуют	данные отсутствуют
777	789461.8	1325132.62	данные отсутствуют	данные отсутствуют
778	789454.59	1325095.85	данные отсутствуют	данные отсутствуют
779	789447.15	1325077.77	данные отсутствуют	данные отсутствуют
780	789435.71	1325059.74	данные отсутствуют	данные отсутствуют
781	789420.45	1325034.79	данные отсутствуют	данные отсутствуют
782	789406.55	1325020.03	данные отсутствуют	данные отсутствуют
783	789387.19	1324998.71	данные отсутствуют	данные отсутствуют
784	789366.72	1324981.04	данные отсутствуют	данные отсутствуют
785	789337.53	1324957.38	данные отсутствуют	данные отсутствуют
786	789312.59	1324939.39	данные отсутствуют	данные отсутствуют
787	789293.85	1324941.64	данные отсутствуют	данные отсутствуют
788	789274.47	1324951.35	данные отсутствуют	данные отсутствуют
789	789252.51	1324965.02	данные отсутствуют	данные отсутствуют
790	789229.81	1324977.4	данные отсутствуют	данные отсутствуют
791	789214.18	1324988.43	данные отсутствуют	данные отсутствуют
792	789192.63	1325000.95	данные отсутствуют	данные отсутствуют
Государственный регистратор				ФГИС ЕГРН
полное наименование должности			подпись	инициалы, фамилия

М.П.

Раздел 4.2

Выписка из Единого государственного реестра недвижимости об объекте недвижимости
Сведения о частях земельного участка

Земельный участок				
(вид объекта недвижимости)				
Лист № ____ Раздела 4.2		Всего листов раздела 4.2 : ____		Всего разделов: ____
15.09.2021 № 99/2021/417541323				
Кадастровый номер:			02:17:000000:536	
Номер точки	Координаты, м		Описание закрепления на местности	Средняя квадратическая погрешность определения координат характерных точек границы части земельного участка, м
	X	Y		
1	2	3	4	5
793	789176.4	1325012.71	данные отсутствуют	данные отсутствуют
794	789168.23	1325020.48	данные отсутствуют	данные отсутствуют
795	789157.57	1325030.61	данные отсутствуют	данные отсутствуют
796	789143.96	1325043.14	данные отсутствуют	данные отсутствуют
797	789121.65	1325081.6	данные отсутствуют	данные отсутствуют
798	789129.74	1325065.35	данные отсутствуют	данные отсутствуют
799	789128.02	1325069.6	данные отсутствуют	данные отсутствуют
800	789122.47	1325080.65	данные отсутствуют	данные отсутствуют
801	789053.62	1325218.23	данные отсутствуют	данные отсутствуют
802	789098.06	1325128.98	данные отсутствуют	данные отсутствуют
803	789098.67	1325131.02	данные отсутствуют	данные отсутствуют
804	789099.22	1325143.36	данные отсутствуют	данные отсутствуют
805	789094	1325168.81	данные отсутствуют	данные отсутствуют
806	789089.81	1325180.44	данные отсутствуют	данные отсутствуют
807	789083.26	1325191.73	данные отсутствуют	данные отсутствуют
808	789075.71	1325201.53	данные отсутствуют	данные отсутствуют
809	789063.67	1325211.65	данные отсутствуют	данные отсутствуют
Государственный регистратор				ФГИС ЕГРН
полное наименование должности			подпись	инициалы, фамилия

М.П.

Земельный участок			
(вид объекта недвижимости)			
Лист № ____ Раздела 4.2	Всего листов раздела 4.2 : ____	Всего разделов: ____	Всего листов выписки: ____
15.09.2021 № 99/2021/417541323			
Кадастровый номер:		02:17:000000:536	

Номер точки	Координаты, м		Описание закрепления на местности	Средняя квадратическая погрешность определения координат характерных точек границы части земельного участка, м
	X	Y		
1	2	3	4	5
810	789502.04	1324970.28	данные отсутствуют	данные отсутствуют
811	789506.08	1324975.56	данные отсутствуют	данные отсутствуют
812	789523.75	1325004.36	данные отсутствуют	данные отсутствуют
813	789537.41	1325025.91	данные отсутствуют	данные отсутствуют
814	789552.77	1325061.14	данные отсутствуют	данные отсутствуют
815	789555.68	1325070.9	данные отсутствуют	данные отсутствуют
816	789562.25	1325105.54	данные отсутствуют	данные отсутствуют
817	789571.64	1325137.18	данные отсутствуют	данные отсутствуют
818	789578.23	1325161.85	данные отсутствуют	данные отсутствуют
819	789588.7	1325196.86	данные отсутствуют	данные отсутствуют
820	789595.61	1325239.17	данные отсутствуют	данные отсутствуют
821	789599.16	1325281.39	данные отсутствуют	данные отсутствуют
822	789602.17	1325307.45	данные отсутствуют	данные отсутствуют
823	789606.86	1325339.19	данные отсутствуют	данные отсутствуют
824	789605.76	1325380.37	данные отсутствуют	данные отсутствуют
825	789600.17	1325409.55	данные отсутствуют	данные отсутствуют
826	789595.39	1325440.67	данные отсутствуют	данные отсутствуют

Государственный регистратор		ФГИС ЕГРН
полное наименование должности	подпись	инициалы, фамилия

М.П.

Земельный участок			
(вид объекта недвижимости)			
Лист № ____ Раздела 4.2	Всего листов раздела 4.2 : ____	Всего разделов: ____	Всего листов выписки: ____
15.09.2021 № 99/2021/417541323			
Кадастровый номер:		02:17:000000:536	

Номер точки	Координаты, м		Описание закрепления на местности	Средняя квадратическая погрешность определения координат характерных точек границы части земельного участка, м
	X	Y		
1	2	3	4	5
827	789594.49	1325453.24	данные отсутствуют	данные отсутствуют
828	789592.3	1325489.01	данные отсутствуют	данные отсутствуют
829	789591.93	1325507.61	данные отсутствуют	данные отсутствуют
830	789595.88	1325519.52	данные отсутствуют	данные отсутствуют
831	789604.73	1325526.42	данные отсутствуют	данные отсутствуют
832	789617.28	1325539.17	данные отсутствуют	данные отсутствуют
833	789627.9	1325552.04	данные отсутствуют	данные отсутствуют
834	789640.77	1325566.82	данные отсутствуют	данные отсутствуют
835	789653.31	1325579.88	данные отсутствуют	данные отсутствуют
836	789671.58	1325593.49	данные отсутствуют	данные отсутствуют
837	789712.2	1325612.07	данные отсутствуют	данные отсутствуют
838	789737.29	1325621.54	данные отсутствуют	данные отсутствуют
839	789761.07	1325624.51	данные отсутствуют	данные отсутствуют
840	789774.84	1325627.64	данные отсутствуют	данные отсутствуют
841	789800.23	1325623.46	данные отсутствуют	данные отсутствуют
842	789827.5	1325612.1	данные отсутствуют	данные отсутствуют
843	789863.04	1325597.41	данные отсутствуют	данные отсутствуют

Государственный регистратор		ФГИС ЕГРН
полное наименование должности	подпись	инициалы, фамилия

М.П.

Земельный участок			
(вид объекта недвижимости)			
Лист № ____ Раздела 4.2	Всего листов раздела 4.2 : ____	Всего разделов: ____	Всего листов выписки: ____
15.09.2021 № 99/2021/417541323			
Кадастровый номер:		02:17:000000:536	

Номер точки	Координаты, м		Описание закрепления на местности	Средняя квадратическая погрешность определения координат характерных точек границы части земельного участка, м
	X	Y		
1	2	3	4	5
844	789887.16	1325581.48	данные отсутствуют	данные отсутствуют
845	789912.83	1325565.13	данные отсутствуют	данные отсутствуют
846	789939.49	1325539.42	данные отсутствуют	данные отсутствуют
847	789959.83	1325522.45	данные отсутствуют	данные отсутствуют
848	789979.83	1325504.51	данные отсутствуют	данные отсутствуют
849	789997.82	1325488.52	данные отсутствуют	данные отсутствуют
850	790034.4	1325450.91	данные отсутствуют	данные отсутствуют
851	790071.11	1325424.35	данные отсутствуют	данные отсутствуют
852	790105.32	1325399.92	данные отсутствуют	данные отсутствуют
853	790129.46	1325377.22	данные отсутствуют	данные отсутствуют
854	790166.52	1325352.89	данные отсутствуют	данные отсутствуют
855	790190.78	1325336.37	данные отсутствуют	данные отсутствуют
856	790217.31	1325321.8	данные отсутствуют	данные отсутствуют
857	790240.98	1325310.49	данные отсутствуют	данные отсутствуют
858	790251.16	1325306.95	данные отсутствуют	данные отсутствуют
859	790268.99	1325302.82	данные отсутствуют	данные отсутствуют
860	790418.72	1325296.99	данные отсутствуют	данные отсутствуют
Государственный регистратор				ФГИС ЕГРН
полное наименование должности			подпись	инициалы, фамилия

М.П.

Раздел 4.2

Выписка из Единого государственного реестра недвижимости об объекте недвижимости
Сведения о частях земельного участка

Земельный участок			
(вид объекта недвижимости)			
Лист № ____ Раздела 4.2	Всего листов раздела 4.2 : ____	Всего разделов: ____	Всего листов выписки: ____
15.09.2021 № 99/2021/417541323			
Кадастровый номер:		02:17:000000:536	

Номер точки	Координаты, м		Описание закрепления на местности	Средняя квадратическая погрешность определения координат характерных точек границы части земельного участка, м
	X	Y		
1	2	3	4	5
861	790422.2	1325297.27	данные отсутствуют	данные отсутствуют
862	790432.41	1325296.14	данные отсутствуют	данные отсутствуют
863	790591.79	1325286.3	данные отсутствуют	данные отсутствуют
864	790594.94	1325286.26	данные отсутствуют	данные отсутствуют
865	790619.62	1325285.76	данные отсутствуют	данные отсутствуют
866	790664.25	1325282.65	данные отсутствуют	данные отсутствуют
867	790697.09	1325282.52	данные отсутствуют	данные отсутствуют
868	790714.6	1325279.53	данные отсутствуют	данные отсутствуют
869	790729.88	1325277.46	данные отсутствуют	данные отсутствуют
870	790739.1	1325276.85	данные отсутствуют	данные отсутствуют
871	790756.92	1325276.16	данные отсутствуют	данные отсутствуют
872	790774.64	1325274.77	данные отсутствуют	данные отсутствуют
873	790779.29	1325274.18	данные отсутствуют	данные отсутствуют
874	791020.75	1325261.33	данные отсутствуют	данные отсутствуют
875	791036.29	1325262.38	данные отсутствуют	данные отсутствуют
876	791063.59	1325264.41	данные отсутствуют	данные отсутствуют
877	791094.63	1325264.91	данные отсутствуют	данные отсутствуют
Государственный регистратор				ФГИС ЕГРН
полное наименование должности			подпись	инициалы, фамилия

М.П.

Земельный участок			
(вид объекта недвижимости)			
Лист № ____ Раздела 4.2	Всего листов раздела 4.2 : ____	Всего разделов: ____	Всего листов выписки: ____
15.09.2021 № 99/2021/417541323			
Кадастровый номер:		02:17:000000:536	

Номер точки	Координаты, м		Описание закрепления на местности	Средняя квадратическая погрешность определения координат характерных точек границы части земельного участка, м
	X	Y		
1	2	3	4	5
878	791129.58	1325266	данные отсутствуют	данные отсутствуют
879	791168.78	1325271.97	данные отсутствуют	данные отсутствуют
880	791196.87	1325276.43	данные отсутствуют	данные отсутствуют
881	791211.52	1325275.65	данные отсутствуют	данные отсутствуют
882	791244.37	1325275.85	данные отсутствуют	данные отсутствуют
883	791267.34	1325277.98	данные отсутствуют	данные отсутствуют
884	791288.4	1325282.9	данные отсутствуют	данные отсутствуют
885	791299.88	1325287.51	данные отсутствуют	данные отсутствуют
886	791309.87	1325294.8	данные отсутствуют	данные отсутствуют
887	791336.75	1325286.67	данные отсутствуют	данные отсутствуют
888	791347.05	1325282.87	данные отсутствуют	данные отсутствуют
889	791363.74	1325278.72	данные отсутствуют	данные отсутствуют
890	791371.28	1325277.81	данные отсутствуют	данные отсутствуют
891	789593.47	1325664.96	данные отсутствуют	данные отсутствуют
892	790715.4	1325384.9	данные отсутствуют	данные отсутствуют
893	790710.25	1325385.78	данные отсутствуют	данные отсутствуют
894	790669.7	1325386.51	данные отсутствуют	данные отсутствуют
Государственный регистратор				ФГИС ЕГРН
полное наименование должности			подпись	инициалы, фамилия

М.П.

Земельный участок			
(вид объекта недвижимости)			
Лист № ____ Раздела 4.2	Всего листов раздела 4.2 : ____	Всего разделов: ____	Всего листов выписки: ____
15.09.2021 № 99/2021/417541323			
Кадастровый номер:		02:17:000000:536	

Номер точки	Координаты, м		Описание закрепления на местности	Средняя квадратическая погрешность определения координат характерных точек границы части земельного участка, м
	X	Y		
1	2	3	4	5
895	790625.58	1325389.59	данные отсутствуют	данные отсутствуют
896	790596.87	1325390.23	данные отсутствуют	данные отсутствуют
897	790557.75	1325390.77	данные отсутствуют	данные отсутствуют
898	790509.79	1325391.78	данные отсутствуют	данные отсутствуют
899	790463.51	1325397.32	данные отсутствуют	данные отсутствуют
900	790443.53	1325399.94	данные отсутствуют	данные отсутствуют
901	790424.88	1325401.34	данные отсутствуют	данные отсутствуют
902	790399.58	1325399.46	данные отсутствуют	данные отсутствуют
903	790370.99	1325400.86	данные отсутствуют	данные отсутствуют
904	790346.02	1325400.92	данные отсутствуют	данные отсутствуют
905	790322.12	1325401.9	данные отсутствуют	данные отсутствуют
906	790290.05	1325404.69	данные отсутствуют	данные отсутствуют
907	790265.4	1325414.02	данные отсутствуют	данные отсутствуют
908	790247.05	1325423.87	данные отсутствуют	данные отсутствуют
909	790224.22	1325439.41	данные отсутствуют	данные отсутствуют
910	790196.97	1325456.5	данные отсутствуют	данные отсутствуют
911	790174.01	1325478.09	данные отсутствуют	данные отсутствуют
Государственный регистратор				ФГИС ЕГРН
полное наименование должности			подпись	инициалы, фамилия

М.П.

Земельный участок			
(вид объекта недвижимости)			
Лист № ____ Раздела 4.2	Всего листов раздела 4.2 : ____	Всего разделов: ____	Всего листов выписки: ____
15.09.2021 № 99/2021/417541323			
Кадастровый номер:		02:17:000000:536	

Номер точки	Координаты, м		Описание закрепления на местности	Средняя квадратическая погрешность определения координат характерных точек границы части земельного участка, м
	X	Y		
1	2	3	4	5
912	790131.25	1325509.2	данные отсутствуют	данные отсутствуют
913	790105.41	1325527.06	данные отсутствуют	данные отсутствуют
914	790071.05	1325562.39	данные отсутствуют	данные отсутствуют
915	790049.2	1325581.99	данные отсутствуют	данные отсутствуют
916	790028.48	1325600.59	данные отсутствуют	данные отсутствуют
917	790010.22	1325615.67	данные отсутствуют	данные отсутствуют
918	789981.28	1325643.61	данные отсутствуют	данные отсутствуют
919	789944.13	1325668.48	данные отсутствуют	данные отсутствуют
920	789916.18	1325686.94	данные отсутствуют	данные отсутствуют
921	789867.45	1325708.12	данные отсутствуют	данные отсутствуют
922	789835.47	1325721.44	данные отсутствуют	данные отсутствуют
923	789796.38	1325730.29	данные отсутствуют	данные отсутствуют
924	789770.73	1325731.82	данные отсутствуют	данные отсутствуют
925	789758.42	1325730.69	данные отсутствуют	данные отсутствуют
926	789744.98	1325727.31	данные отсутствуют	данные отсутствуют
927	789718.28	1325723.97	данные отсутствуют	данные отсутствуют
928	789706.92	1325721.18	данные отсутствуют	данные отсутствуют
Государственный регистратор				ФГИС ЕГРН
полное наименование должности			подпись	инициалы, фамилия

М.П.

Раздел 4.2

Выписка из Единого государственного реестра недвижимости об объекте недвижимости
Сведения о частях земельного участка

Земельный участок			
(вид объекта недвижимости)			
Лист № ____ Раздела 4.2	Всего листов раздела 4.2 : ____	Всего разделов: ____	Всего листов выписки: ____
15.09.2021 № 99/2021/417541323			
Кадастровый номер:		02:17:000000:536	

Номер точки	Координаты, м		Описание закрепления на местности	Средняя квадратическая погрешность определения координат характерных точек границы части земельного участка, м
	X	Y		
1	2	3	4	5
929	789673.9	1325708.79	данные отсутствуют	данные отсутствуют
930	789623.3	1325685.75	данные отсутствуют	данные отсутствуют
931	789614.31	1325680.43	данные отсутствуют	данные отсутствуют

Государственный регистратор				ФГИС ЕГРН
полное наименование должности			подпись	инициалы, фамилия

М.П.

Земельный участок				
(вид объекта недвижимости)				
Лист № ____ Раздела 4.2		Всего листов раздела 4.2 : ____		Всего разделов: ____
15.09.2021 № 99/2021/417541323				
Кадастровый номер:			02:17:000000:536	
Сведения о характерных точках границы части (частей) земельного участка				
Учетный номер части: 9				
Система координат: МСК-05				
Зона №				
Номер точки	Координаты, м		Описание закрепления на местности	Средняя квадратическая погрешность определения координат характерных точек границы части земельного участка, м
	X	Y		
1	2	3	4	5
1	789442.43	1324938.22	данные отсутствуют	данные отсутствуют
1	789442.43	1324938.22	данные отсутствуют	данные отсутствуют
1	789442.43	1324938.22	данные отсутствуют	данные отсутствуют
1	789442.43	1324938.22	данные отсутствуют	данные отсутствуют
2	789765.27	1325111.83	данные отсутствуют	данные отсутствуют
2	789765.27	1325111.83	данные отсутствуют	данные отсутствуют
3	789988.05	1325260.23	данные отсутствуют	данные отсутствуют
4	789448.29	1324946.3	данные отсутствуют	данные отсутствуют
5	790073.49	1325306.06	данные отсутствуют	данные отсутствуют
5	790073.49	1325306.06	данные отсутствуют	данные отсутствуют
6	790108.85	1325305.47	данные отсутствуют	данные отсутствуют
7	790131.39	1325318.55	данные отсутствуют	данные отсутствуют
8	790993.41	1325291.76	данные отсутствуют	данные отсутствуют
9	791370.87	1325302.49	данные отсутствуют	данные отсутствуют
10	791373.27	1325302.46	данные отсутствуют	данные отсутствуют
11	791374.61	1325319.18	данные отсутствуют	данные отсутствуют
Государственный регистратор			ФГИС ЕГРН	
полное наименование должности			подпись	
			инициалы, фамилия	

М.П.

Раздел 4.2

Земельный участок				
(вид объекта недвижимости)				
Лист № ____ Раздела 4.2		Всего листов раздела 4.2 : ____		Всего разделов: ____
15.09.2021 № 99/2021/417541323				
Кадастровый номер:			02:17:000000:536	
Номер точки	Координаты, м		Описание закрепления на местности	Средняя квадратическая погрешность определения координат характерных точек границы части земельного участка, м
	X	Y		
1	2	3	4	5
11	791374.61	1325319.18	данные отсутствуют	данные отсутствуют
11	791374.61	1325319.18	данные отсутствуют	данные отсутствуют
11	791374.61	1325319.18	данные отсутствуют	данные отсутствуют
12	791360.26	1325324.53	данные отсутствуют	данные отсутствуют
13	791360.24	1325323.69	данные отсутствуют	данные отсутствуют
14	791263.55	1325320.94	данные отсутствуют	данные отсутствуют
15	791247.87	1325316.18	данные отсутствуют	данные отсутствуют
15	791247.87	1325316.18	данные отсутствуют	данные отсутствуют
15	791247.87	1325316.18	данные отсутствуют	данные отсутствуют
16	791182.63	1325310.18	данные отсутствуют	данные отсутствуют
16	791182.63	1325310.18	данные отсутствуют	данные отсутствуют
16	791182.63	1325310.18	данные отсутствуют	данные отсутствуют
16	791182.63	1325310.18	данные отсутствуют	данные отсутствуют
17	790971.52	1325296.68	данные отсутствуют	данные отсутствуют
17	790971.52	1325296.68	данные отсутствуют	данные отсутствуют
17	790971.52	1325296.68	данные отсутствуют	данные отсутствуют
17	790971.52	1325296.68	данные отсутствуют	данные отсутствуют
18	790588.69	1325318.06	данные отсутствуют	данные отсутствуют
Государственный регистратор			ФГИС ЕГРН	
полное наименование должности			подпись	
			инициалы, фамилия	

М.П.

Земельный участок				
(вид объекта недвижимости)				
Лист № ____ Раздела 4.2		Всего листов раздела 4.2 : ____		Всего разделов: ____
15.09.2021 № 99/2021/417541323				
Кадастровый номер:			02:17:000000:536	
Номер точки	Координаты, м		Описание закрепления на местности	Средняя квадратическая погрешность определения координат характерных точек границы части земельного участка, м
	X	Y		
1	2	3	4	5
18	790588.69	1325318.06	данные отсутствуют	данные отсутствуют
18	790588.69	1325318.06	данные отсутствуют	данные отсутствуют
18	790588.69	1325318.06	данные отсутствуют	данные отсутствуют
19	790261.35	1325330.8	данные отсутствуют	данные отсутствуют
19	790261.35	1325330.8	данные отсутствуют	данные отсутствуют
19	790261.35	1325330.8	данные отсутствуют	данные отсутствуют
20	790246.03	1325336.5	данные отсутствуют	данные отсутствуют
21	790125.91	1325340.23	данные отсутствуют	данные отсутствуют
22	790028.26	1325283.57	данные отсутствуют	данные отсутствуют
23	791963.69	1324711.51	данные отсутствуют	данные отсутствуют
24	791962.39	1324754.17	данные отсутствуют	данные отсутствуют
25	791958.99	1324748.11	данные отсутствуют	данные отсутствуют
26	791928.37	1324704.47	данные отсутствуют	данные отсутствуют
27	791688.07	1326102.69	данные отсутствуют	данные отсутствуют
28	791688.07	1326098.69	данные отсутствуют	данные отсутствуют
29	791692.07	1326098.69	данные отсутствуют	данные отсутствуют
30	791692.07	1326102.69	данные отсутствуют	данные отсутствуют
Государственный регистратор				ФГИС ЕГРН
полное наименование должности			подпись	инициалы, фамилия

М.П.

Раздел 4.2

Выписка из Единого государственного реестра недвижимости об объекте недвижимости
Сведения о частях земельного участка

Земельный участок				
(вид объекта недвижимости)				
Лист № ____ Раздела 4.2		Всего листов раздела 4.2 : ____		Всего разделов: ____
15.09.2021 № 99/2021/417541323				
Кадастровый номер:			02:17:000000:536	
Номер точки	Координаты, м		Описание закрепления на местности	Средняя квадратическая погрешность определения координат характерных точек границы части земельного участка, м
	X	Y		
1	2	3	4	5
31	792021.85	1328457.68	данные отсутствуют	данные отсутствуют
32	792033.01	1328521.91	данные отсутствуют	данные отсутствуют
33	792051.47	1328615.98	данные отсутствуют	данные отсутствуют
34	792051.62	1328616.74	данные отсутствуют	данные отсутствуют
35	792070.62	1328722.17	данные отсутствуют	данные отсутствуют
36	792084.93	1328796.81	данные отсутствуют	данные отсутствуют
37	792090.79	1328821.91	данные отсутствуют	данные отсутствуют
38	792122.95	1328877.02	данные отсутствуют	данные отсутствуют
39	792123.59	1328878.14	данные отсутствуют	данные отсутствуют
40	792149.83	1328925.89	данные отсутствуют	данные отсутствуют
41	792149.85	1328925.92	данные отсутствуют	данные отсутствуют
42	792185.18	1328990.33	данные отсутствуют	данные отсутствуют
43	792238.11	1329084.37	данные отсутствуют	данные отсутствуют
44	792238.35	1329084.79	данные отсутствуют	данные отсутствуют
45	792287.18	1329173.57	данные отсутствуют	данные отсутствуют
46	792330.59	1329251.49	данные отсутствуют	данные отсутствуют
47	792331.63	1329253.29	данные отсутствуют	данные отсутствуют
Государственный регистратор				ФГИС ЕГРН
полное наименование должности			подпись	инициалы, фамилия

М.П.

Земельный участок			
(вид объекта недвижимости)			
Лист № ____ Раздела 4.2	Всего листов раздела 4.2 : ____	Всего разделов: ____	Всего листов выписки: ____
15.09.2021 № 99/2021/417541323			
Кадастровый номер:		02:17:000000:536	

Номер точки	Координаты, м		Описание закрепления на местности	Средняя квадратическая погрешность определения координат характерных точек границы части земельного участка, м
	X	Y		
1	2	3	4	5
48	792331.99	1329253.92	данные отсутствуют	данные отсутствуют
49	792337.57	1329263.91	данные отсутствуют	данные отсутствуют
50	792314.08	1329274.47	данные отсутствуют	данные отсутствуют
51	792287.1	1329276.16	данные отсутствуют	данные отсутствуют
52	792243.44	1329197.78	данные отсутствуют	данные отсутствуют
53	792194.54	1329108.89	данные отсутствуют	данные отсутствуют
54	792141.48	1329014.62	данные отсутствуют	данные отсутствуют
55	792106.01	1328949.97	данные отсутствуют	данные отсутствуют
56	792079.77	1328902.22	данные отсутствуют	данные отсутствуют
57	792043.82	1328840.62	данные отсутствуют	данные отсутствуют
58	792036.01	1328807.21	данные отсутствуют	данные отсутствуют
59	792021.46	1328731.31	данные отсутствуют	данные отсутствуют
60	792002.41	1328625.61	данные отсутствуют	данные отсутствуют
61	791983.84	1328531	данные отсутствуют	данные отсутствуют
62	791970.23	1328452.62	данные отсутствуют	данные отсутствуют
63	791368.61	1325244.56	данные отсутствуют	данные отсутствуют
63	791368.61	1325244.56	данные отсутствуют	данные отсутствуют

Государственный регистратор		ФГИС ЕГРН
полное наименование должности	подпись	инициалы, фамилия

М.П.

Земельный участок			
(вид объекта недвижимости)			
Лист № ____ Раздела 4.2	Всего листов раздела 4.2 : ____	Всего разделов: ____	Всего листов выписки: ____
15.09.2021 № 99/2021/417541323			
Кадастровый номер:		02:17:000000:536	

Номер точки	Координаты, м		Описание закрепления на местности	Средняя квадратическая погрешность определения координат характерных точек границы части земельного участка, м
	X	Y		
1	2	3	4	5
63	791368.61	1325244.56	данные отсутствуют	данные отсутствуют
64	791332.52	1325334.87	данные отсутствуют	данные отсутствуют
65	791332	1325332.54	данные отсутствуют	данные отсутствуют
66	791325.08	1325277.44	данные отсутствуют	данные отсутствуют
67	791324.7	1325272.29	данные отсутствуют	данные отсутствуют
68	791324.39	1325257.82	данные отсутствуют	данные отсутствуют
69	791324.38	1325256.75	данные отсутствуют	данные отсутствуют
70	791325.92	1325247	данные отсутствуют	данные отсутствуют
71	791438.92	1325177.07	данные отсутствуют	данные отсутствуют
72	791402.92	1325215.32	данные отсутствуют	данные отсутствуют
73	791286.68	1325221.32	данные отсутствуют	данные отсутствуют
74	791006.96	1325231.06	данные отсутствуют	данные отсутствуют
74	791006.96	1325231.06	данные отсутствуют	данные отсутствуют
75	790978.46	1325214.57	данные отсутствуют	данные отсутствуют
75	790978.46	1325214.57	данные отсутствуют	данные отсутствуют
76	790853.97	1325222.07	данные отсутствуют	данные отсутствуют
76	790853.97	1325222.07	данные отсутствуют	данные отсутствуют

Государственный регистратор		ФГИС ЕГРН
полное наименование должности	подпись	инициалы, фамилия

М.П.

Земельный участок			
(вид объекта недвижимости)			
Лист № ____ Раздела 4.2	Всего листов раздела 4.2 : ____	Всего разделов: ____	Всего листов выписки: ____
15.09.2021 № 99/2021/417541323			
Кадастровый номер:		02:17:000000:536	

Номер точки	Координаты, м		Описание закрепления на местности	Средняя квадратическая погрешность определения координат характерных точек границы части земельного участка, м
	X	Y		
1	2	3	4	5
77	790827.73	1325216.82	данные отсутствуют	данные отсутствуют
78	790804.48	1325240.06	данные отсутствуют	данные отсутствуют
78	790804.48	1325240.06	данные отсутствуют	данные отсутствуют
79	790377.02	1325257.31	данные отсутствуют	данные отсутствуют
79	790377.02	1325257.31	данные отсутствуют	данные отсутствуют
80	790344.77	1325216.82	данные отсутствуют	данные отсутствуют
81	790344.28	1325210.52	данные отсутствуют	данные отсутствуют
82	790413.92	1325208.33	данные отсутствуют	данные отсутствуют
83	790462.2	1325206.39	данные отсутствуют	данные отсутствуют
84	790536.61	1325202.66	данные отсутствуют	данные отсутствуют
85	790537.79	1325202.62	данные отсутствуют	данные отсутствуют
86	790607.5	1325200.78	данные отсутствуют	данные отсутствуют
87	790673.39	1325198.55	данные отсутствуют	данные отсутствуют
88	790745.17	1325195.73	данные отсутствуют	данные отсутствуют
89	790746.74	1325195.69	данные отсутствуют	данные отсутствуют
90	790805.21	1325195.23	данные отсутствуют	данные отсутствуют
91	790864.89	1325193.43	данные отсутствуют	данные отсутствуют
Государственный регистратор				ФГИС ЕГРН
полное наименование должности			подпись	инициалы, фамилия

М.П.

Раздел 4.2

Выписка из Единого государственного реестра недвижимости об объекте недвижимости
Сведения о частях земельного участка

Земельный участок			
(вид объекта недвижимости)			
Лист № ____ Раздела 4.2	Всего листов раздела 4.2 : ____	Всего разделов: ____	Всего листов выписки: ____
15.09.2021 № 99/2021/417541323			
Кадастровый номер:		02:17:000000:536	

Номер точки	Координаты, м		Описание закрепления на местности	Средняя квадратическая погрешность определения координат характерных точек границы части земельного участка, м
	X	Y		
1	2	3	4	5
92	790865.11	1325193.43	данные отсутствуют	данные отсутствуют
93	790930.98	1325191.74	данные отсутствуют	данные отсутствуют
94	790993.9	1325189.7	данные отсутствуют	данные отсутствуют
95	791063.25	1325187.31	данные отсутствуют	данные отсутствуют
96	791131.77	1325184.81	данные отсутствуют	данные отсутствуют
97	791132.19	1325184.8	данные отсутствуют	данные отсутствуют
98	791239.61	1325181.79	данные отсутствуют	данные отсутствуют
99	791239.97	1325181.78	данные отсутствуют	данные отсутствуют
100	791259.76	1325181.37	данные отсутствуют	данные отсутствуют
101	791300.62	1325180.02	данные отсутствуют	данные отсутствуют
102	791356.46	1325177.39	данные отсутствуют	данные отсутствуют
103	791438.5	1325175.98	данные отсутствуют	данные отсутствуют
104	791439.08	1325175.95	данные отсутствуют	данные отсутствуют
105	790007.87	1325273.43	данные отсутствуют	данные отсутствуют
106	790345.34	1325301.56	данные отсутствуют	данные отсутствуют
106	790345.34	1325301.56	данные отсутствуют	данные отсутствуют
106	790345.34	1325301.56	данные отсутствуют	данные отсутствуют
Государственный регистратор				ФГИС ЕГРН
полное наименование должности			подпись	инициалы, фамилия

М.П.

Земельный участок			
(вид объекта недвижимости)			
Лист № ____ Раздела 4.2	Всего листов раздела 4.2 : ____	Всего разделов: ____	Всего листов выписки: ____
15.09.2021 № 99/2021/417541323			
Кадастровый номер:		02:17:000000:536	

Номер точки	Координаты, м		Описание закрепления на местности	Средняя квадратическая погрешность определения координат характерных точек границы части земельного участка, м
	X	Y		
1	2	3	4	5
107	790514.07	1325291.06	данные отсутствуют	данные отсутствуют
107	790514.07	1325291.06	данные отсутствуют	данные отсутствуют
107	790514.07	1325291.06	данные отсутствуют	данные отсутствуют
108	790655.06	1325282.43	данные отсутствуют	данные отсутствуют
108	790655.06	1325282.43	данные отсутствуют	данные отсутствуют
109	790801.67	1325272.69	данные отсутствуют	данные отсутствуют
109	790801.67	1325272.69	данные отсутствуют	данные отсутствуют
109	790801.67	1325272.69	данные отсутствуют	данные отсутствуют
110	791018.39	1325261.44	данные отсутствуют	данные отсутствуют
110	791018.39	1325261.44	данные отсутствуют	данные отсутствуют
110	791018.39	1325261.44	данные отсутствуют	данные отсутствуют
111	791283.12	1325249.44	данные отсутствуют	данные отсутствуют
111	791283.12	1325249.44	данные отсутствуют	данные отсутствуют
112	791372.33	1325290.86	данные отсутствуют	данные отсутствуют
113	791340.87	1325292.71	данные отсутствуют	данные отсутствуют
114	791244.54	1325298.36	данные отсутствуют	данные отсутствуют
115	791244.08	1325298.38	данные отсутствуют	данные отсутствуют

Государственный регистратор		ФГИС ЕГРН
полное наименование должности	подпись	инициалы, фамилия

М.П.

Земельный участок			
(вид объекта недвижимости)			
Лист № ____ Раздела 4.2	Всего листов раздела 4.2 : ____	Всего разделов: ____	Всего листов выписки: ____
15.09.2021 № 99/2021/417541323			
Кадастровый номер:		02:17:000000:536	

Номер точки	Координаты, м		Описание закрепления на местности	Средняя квадратическая погрешность определения координат характерных точек границы части земельного участка, м
	X	Y		
1	2	3	4	5
116	791136.71	1325303.7	данные отсутствуют	данные отсутствуют
117	791136.65	1325303.7	данные отсутствуют	данные отсутствуют
118	791105.09	1325305.22	данные отсутствуют	данные отсутствуют
119	790303.23	1325329.17	данные отсутствуют	данные отсутствуют
120	790273	1325329.28	данные отсутствуют	данные отсутствуют
121	790202.18	1325332.71	данные отсутствуют	данные отсутствуют
122	790199.76	1325332.77	данные отсутствуют	данные отсутствуют
123	790199.37	1325332.77	данные отсутствуют	данные отсутствуют
124	790132.38	1325332.25	данные отсутствуют	данные отсутствуют
125	790131.67	1325332.24	данные отсутствуют	данные отсутствуют
126	790114.45	1325331.86	данные отсутствуют	данные отсутствуют
127	790111.85	1325331.73	данные отсутствуют	данные отсутствуют
128	790087.34	1325329.91	данные отсутствуют	данные отсутствуют
129	790077.59	1325328.21	данные отсутствуют	данные отсутствуют
130	790047.77	1325319.88	данные отсутствуют	данные отсутствуют
131	790045.77	1325319.27	данные отсутствуют	данные отсутствуют
132	790039.7	1325316.85	данные отсутствуют	данные отсутствуют

Государственный регистратор		ФГИС ЕГРН
полное наименование должности	подпись	инициалы, фамилия

М.П.

Земельный участок				
(вид объекта недвижимости)				
Лист № ____ Раздела <u>4.2</u>		Всего листов раздела <u>4.2</u> : ____		Всего разделов: ____
15.09.2021 № 99/2021/417541323				
Кадастровый номер:			02:17:000000:536	
Номер точки	Координаты, м		Описание закрепления на местности	Средняя квадратическая погрешность определения координат характерных точек границы части земельного участка, м
	X	Y		
1	2	3	4	5
133	790009.22	1325302.32	данные отсутствуют	данные отсутствуют
134	790006.83	1325301.1	данные отсутствуют	данные отсутствуют
135	789965.14	1325278.4	данные отсутствуют	данные отсутствуют
136	789962.67	1325276.96	данные отсутствуют	данные отсутствуют
137	789911.81	1325245.38	данные отсутствуют	данные отсутствуют
138	789863.39	1325217.11	данные отсутствуют	данные отсутствуют
139	789862.82	1325216.78	данные отсутствуют	данные отсутствуют
140	789791.49	1325173.88	данные отсутствуют	данные отсутствуют
141	789725.82	1325136.34	данные отсутствуют	данные отсутствуют
142	789724.63	1325135.63	данные отсутствуют	данные отсутствуют
143	789662.83	1325097.99	данные отсутствуют	данные отсутствуют
144	789588.39	1325056.1	данные отсутствуют	данные отсутствуют
145	789586.59	1325055.04	данные отсутствуют	данные отсутствуют
146	789519.45	1325013.48	данные отсутствуют	данные отсутствуют
147	789483	1324994.19	данные отсутствуют	данные отсутствуют
148	792168.22	1324845.6	данные отсутствуют	данные отсутствуют
149	792096.89	1324840.45	данные отсутствуют	данные отсутствуют
Государственный регистратор				ФГИС ЕГРН
полное наименование должности			подпись	инициалы, фамилия

М.П.

Раздел 4.2

Выписка из Единого государственного реестра недвижимости об объекте недвижимости
Сведения о частях земельного участка

Земельный участок				
(вид объекта недвижимости)				
Лист № ____ Раздела <u>4.2</u>		Всего листов раздела <u>4.2</u> : ____		Всего разделов: ____
15.09.2021 № 99/2021/417541323				
Кадастровый номер:			02:17:000000:536	
Номер точки	Координаты, м		Описание закрепления на местности	Средняя квадратическая погрешность определения координат характерных точек границы части земельного участка, м
	X	Y		
1	2	3	4	5
150	792102.14	1324836.08	данные отсутствуют	данные отсутствуют
151	792103.56	1324834.94	данные отсутствуют	данные отсутствуют
152	792144.37	1324803.45	данные отсутствуют	данные отсутствуют
153	792215.02	1324740.77	данные отсутствуют	данные отсутствуют
154	792215.98	1324739.94	данные отсутствуют	данные отсутствуют
155	792303.25	1324666.38	данные отсутствуют	данные отсутствуют
156	792304.17	1324665.62	данные отсутствуют	данные отсутствуют
157	792364.69	1324617.03	данные отсутствуют	данные отсутствуют
158	792406.9	1324581.66	данные отсутствуют	данные отсутствуют
159	792426.48	1324564.62	данные отсутствуют	данные отсутствуют
160	792427.18	1324564.02	данные отсутствуют	данные отсутствуют
161	792484.6	1324515.89	данные отсутствуют	данные отсутствуют
162	792484.98	1324515.57	данные отсутствуют	данные отсутствуют
163	792529.21	1324479.24	данные отсутствуют	данные отсутствуют
164	792534.18	1324214.17	данные отсутствуют	данные отсутствуют
165	792621.92	1324385.15	данные отсутствуют	данные отсутствуют
166	792589.25	1324418.31	данные отсутствуют	данные отсутствуют
Государственный регистратор				ФГИС ЕГРН
полное наименование должности			подпись	инициалы, фамилия

М.П.

Земельный участок			
(вид объекта недвижимости)			
Лист № ____ Раздела 4.2	Всего листов раздела 4.2 : ____	Всего разделов: ____	Всего листов выписки: ____
15.09.2021 № 99/2021/417541323			
Кадастровый номер:		02:17:000000:536	

Номер точки	Координаты, м		Описание закрепления на местности	Средняя квадратическая погрешность определения координат характерных точек границы части земельного участка, м
	X	Y		
1	2	3	4	5
167	792584.11	1324409.94	данные отсутствуют	данные отсутствуют
168	792583.58	1324409.05	данные отсутствуют	данные отсутствуют
169	792555.24	1324360.63	данные отсутствуют	данные отсутствуют
170	792554	1324358.38	данные отсутствуют	данные отсутствуют
171	792510.68	1324274.82	данные отсутствуют	данные отсутствуют
172	792507.52	1324267.26	данные отсутствуют	данные отсутствуют
173	792505.69	1324259.66	данные отсутствуют	данные отсутствуют
174	792504.37	1324251.36	данные отсутствуют	данные отсутствуют
175	792503.75	1324243.51	данные отсутствуют	данные отсутствуют
176	792503.75	1324242.91	данные отсутствуют	данные отсутствуют
177	792503.85	1324234.6	данные отсутствуют	данные отсутствуют
178	792505.12	1324224	данные отсутствуют	данные отсутствуют
179	792508.63	1324208.73	данные отсутствуют	данные отсутствуют
180	792508.66	1324208.62	данные отсутствуют	данные отсутствуют
181	792509.86	1324203.43	данные отсутствуют	данные отсутствуют
182	792511.85	1324194.32	данные отсутствуют	данные отсутствуют
183	792512.73	1324191.06	данные отсутствуют	данные отсутствуют

Государственный регистратор		ФГИС ЕГРН
полное наименование должности	подпись	инициалы, фамилия

М.П.

Земельный участок			
(вид объекта недвижимости)			
Лист № ____ Раздела 4.2	Всего листов раздела 4.2 : ____	Всего разделов: ____	Всего листов выписки: ____
15.09.2021 № 99/2021/417541323			
Кадастровый номер:		02:17:000000:536	

Номер точки	Координаты, м		Описание закрепления на местности	Средняя квадратическая погрешность определения координат характерных точек границы части земельного участка, м
	X	Y		
1	2	3	4	5
184	792038.03	1328459.26	данные отсутствуют	данные отсутствуют
185	792182	1328473.37	данные отсутствуют	данные отсутствуют
186	792241.62	1328509.36	данные отсутствуют	данные отсутствуют
187	792273.49	1328549.86	данные отсутствуют	данные отсутствуют
188	792275.35	1328555.91	данные отсутствуют	данные отсутствуют
189	792270.17	1328556.35	данные отсутствуют	данные отсутствуют
190	792253.65	1328556.17	данные отсутствуют	данные отсутствуют
191	792237.39	1328553.28	данные отсутствуют	данные отсутствуют
192	792222.83	1328548.2	данные отсутствуют	данные отсутствуют
193	792201.42	1328540.24	данные отсутствуют	данные отсутствуют
194	792182.52	1328536.81	данные отсутствуют	данные отсутствуют
195	792166.43	1328533.05	данные отсутствуют	данные отсутствуют
196	792149.58	1328526.95	данные отсутствуют	данные отсутствуют
197	792135.05	1328519.11	данные отсутствуют	данные отсутствуют
198	792122	1328508.98	данные отсутствуют	данные отсутствуют
199	792110.8	1328496.85	данные отсутствуют	данные отсутствуют
200	792101.75	1328483.03	данные отсутствуют	данные отсутствуют

Государственный регистратор		ФГИС ЕГРН
полное наименование должности	подпись	инициалы, фамилия

М.П.

Земельный участок				
(вид объекта недвижимости)				
Лист № ____ Раздела 4.2		Всего листов раздела 4.2 : ____		Всего разделов: ____
15.09.2021 № 99/2021/417541323				
Кадастровый номер:			02:17:000000:536	
Номер точки	Координаты, м		Описание закрепления на местности	Средняя квадратическая погрешность определения координат характерных точек границы части земельного участка, м
	X	Y		
1	2	3	4	5
201	792089.4	1328472.55	данные отсутствуют	данные отсутствуют
202	792072.95	1328471.04	данные отсутствуют	данные отсутствуют
203	792056.98	1328466.85	данные отсутствуют	данные отсутствуют
204	792043.84	1328461.12	данные отсутствуют	данные отсутствуют
205	789948.71	1326233.85	данные отсутствуют	данные отсутствуют
206	789876.9	1326234.83	данные отсутствуют	данные отсутствуют
207	789875.9	1326234.93	данные отсутствуют	данные отсутствуют
208	789874.94	1326235.2	данные отсутствуют	данные отсутствуют
209	789874.04	1326235.64	данные отсутствуют	данные отсутствуют
210	789873.23	1326236.22	данные отсутствуют	данные отсутствуют
211	789872.53	1326236.93	данные отсутствуют	данные отсутствуют
212	789871.97	1326237.76	данные отсутствуют	данные отсутствуют
213	789871.55	1326238.67	данные отсутствуют	данные отсутствуют
214	789871.31	1326239.64	данные отсутствуют	данные отсутствуют
215	789871.23	1326240.64	данные отсутствуют	данные отсутствуют
216	789871.33	1326241.63	данные отсутствуют	данные отсутствуют
217	789871.6	1326242.6	данные отсутствуют	данные отсутствуют
Государственный регистратор				ФГИС ЕГРН
полное наименование должности			подпись	инициалы, фамилия

М.П.

Раздел 4.2

Выписка из Единого государственного реестра недвижимости об объекте недвижимости
Сведения о частях земельного участка

Земельный участок				
(вид объекта недвижимости)				
Лист № ____ Раздела 4.2		Всего листов раздела 4.2 : ____		Всего разделов: ____
15.09.2021 № 99/2021/417541323				
Кадастровый номер:			02:17:000000:536	
Номер точки	Координаты, м		Описание закрепления на местности	Средняя квадратическая погрешность определения координат характерных точек границы части земельного участка, м
	X	Y		
1	2	3	4	5
218	789872.03	1326243.5	данные отсутствуют	данные отсутствуют
219	789872.61	1326244.31	данные отсутствуют	данные отсутствуют
220	789873.33	1326245.01	данные отсутствуют	данные отсутствуют
221	789874.15	1326245.58	данные отсутствуют	данные отсутствуют
222	789875.06	1326245.99	данные отсутствуют	данные отсутствуют
223	789876.03	1326246.24	данные отсутствуют	данные отсутствуют
224	789877.05	1326246.32	данные отсутствуют	данные отсутствуют
225	789960.02	1326245.19	данные отсутствуют	данные отсутствуют
226	789965.63	1326250.48	данные отсутствуют	данные отсутствуют
227	789975.18	1326259	данные отсутствуют	данные отсутствуют
228	789985.66	1326268.65	данные отсутствуют	данные отсутствуют
229	789998.78	1326278.68	данные отсутствуют	данные отсутствуют
230	790006.94	1326286.49	данные отсутствуют	данные отсутствуют
231	790017.83	1326298.91	данные отсутствуют	данные отсутствуют
232	790024.82	1326309.76	данные отсутствуют	данные отсутствуют
233	790030.3	1326319.61	данные отсутствуют	данные отсутствуют
234	790035.13	1326329.55	данные отсутствуют	данные отсутствуют
Государственный регистратор				ФГИС ЕГРН
полное наименование должности			подпись	инициалы, фамилия

М.П.

Земельный участок			
(вид объекта недвижимости)			
Лист № ____ Раздела 4.2	Всего листов раздела 4.2 : ____	Всего разделов: ____	Всего листов выписки: ____
15.09.2021 № 99/2021/417541323			
Кадастровый номер:		02:17:000000:536	

Номер точки	Координаты, м		Описание закрепления на местности	Средняя квадратическая погрешность определения координат характерных точек границы части земельного участка, м
	X	Y		
1	2	3	4	5
235	790046.22	1326360.27	данные отсутствуют	данные отсутствуют
236	790050.03	1326370.19	данные отсутствуют	данные отсутствуют
237	790053.67	1326381.71	данные отсутствуют	данные отсутствуют
238	790059.13	1326403.5	данные отсутствуют	данные отсутствуют
239	790072.08	1326446.41	данные отсутствуют	данные отсутствуют
240	790072.3	1326447.08	данные отсутствуют	данные отсутствуют
241	790007.12	1326443.69	данные отсутствуют	данные отсутствуют
242	790016.12	1326470.69	данные отсутствуют	данные отсутствуют
243	790080.84	1326473.11	данные отсутствуют	данные отсутствуют
244	790085.47	1326487.21	данные отсутствуют	данные отсутствуют
245	790092.7	1326502.05	данные отсутствуют	данные отсутствуют
246	790096.27	1326512.86	данные отсутствуют	данные отсутствуют
247	790102.02	1326523.6	данные отсутствуют	данные отсутствуют
248	790111.53	1326544.31	данные отсутствуют	данные отсутствуют
249	790123.51	1326571.89	данные отсутствуют	данные отсутствуют
250	790128.21	1326585.22	данные отсутствуют	данные отсутствуют
251	790135.05	1326599.99	данные отсутствуют	данные отсутствуют

Государственный регистратор		ФГИС ЕГРН
полное наименование должности	подпись	инициалы, фамилия

М.П.

Земельный участок			
(вид объекта недвижимости)			
Лист № ____ Раздела 4.2	Всего листов раздела 4.2 : ____	Всего разделов: ____	Всего листов выписки: ____
15.09.2021 № 99/2021/417541323			
Кадастровый номер:		02:17:000000:536	

Номер точки	Координаты, м		Описание закрепления на местности	Средняя квадратическая погрешность определения координат характерных точек границы части земельного участка, м
	X	Y		
1	2	3	4	5
252	790149.64	1326631.87	данные отсутствуют	данные отсутствуют
253	790154.38	1326640.69	данные отсутствуют	данные отсутствуют
254	790161.9	1326655.39	данные отсутствуют	данные отсутствуют
255	790170.65	1326677.65	данные отсутствуют	данные отсутствуют
256	790181.53	1326713.34	данные отсутствуют	данные отсутствуют
257	790188.33	1326724.45	данные отсутствуют	данные отсутствуют
258	790193.96	1326735.03	данные отсутствуют	данные отсутствуют
259	790213.04	1326783.87	данные отсутствуют	данные отсутствуют
260	790222.88	1326809.12	данные отсутствуют	данные отсутствуют
261	790237	1326833.27	данные отсутствуют	данные отсутствуют
262	790247.84	1326850.22	данные отсутствуют	данные отсутствуют
263	790264.1	1326872.45	данные отсутствуют	данные отсутствуют
264	790270.7	1326880.12	данные отсутствуют	данные отсутствуют
265	790276.66	1326888.46	данные отсутствуют	данные отсутствуют
266	790284	1326900.55	данные отсутствуют	данные отсутствуют
267	790290.49	1326915.73	данные отсутствуют	данные отсутствуют
268	790294.4	1326931.78	данные отсутствуют	данные отсутствуют

Государственный регистратор		ФГИС ЕГРН
полное наименование должности	подпись	инициалы, фамилия

М.П.

Земельный участок				
(вид объекта недвижимости)				
Лист № ____ Раздела 4.2		Всего листов раздела 4.2 : ____		Всего разделов: ____
15.09.2021 № 99/2021/417541323				
Кадастровый номер:			02:17:000000:536	
Номер точки	Координаты, м		Описание закрепления на местности	Средняя квадратическая погрешность определения координат характерных точек границы части земельного участка, м
	X	Y		
1	2	3	4	5
269	790297.6	1326941.66	данные отсутствуют	данные отсутствуют
270	790303.14	1326958.72	данные отсутствуют	данные отсутствуют
271	790312.93	1326992.97	данные отсутствуют	данные отсутствуют
272	790318.7	1327013.81	данные отсутствуют	данные отсутствуют
273	790321.78	1327030.04	данные отсутствуют	данные отсутствуют
274	790324.22	1327048.15	данные отсутствуют	данные отсутствуют
275	790330.75	1327063.32	данные отсутствуют	данные отсутствуют
276	790335.43	1327076.56	данные отсутствуют	данные отсутствуют
277	790341.26	1327087.62	данные отсутствуют	данные отсутствуют
278	790345.17	1327097.17	данные отсутствуют	данные отсутствуют
279	790349.37	1327113.14	данные отсутствуют	данные отсутствуют
280	790350.88	1327129.59	данные отсутствуют	данные отсутствуют
281	790349.66	1327146.06	данные отсутствуют	данные отсутствуют
282	790345.74	1327162.1	данные отсутствуют	данные отсутствуют
283	790340.01	1327178.44	данные отсутствуют	данные отсутствуют
284	790351.42	1327173.14	данные отсутствуют	данные отсутствуют
285	790367.18	1327168.2	данные отсутствуют	данные отсутствуют
Государственный регистратор			ФГИС ЕГРН	
полное наименование должности			подпись	
			инициалы, фамилия	

М.П.

Раздел 4.2

Выписка из Единого государственного реестра недвижимости об объекте недвижимости
Сведения о частях земельного участка

Земельный участок				
(вид объекта недвижимости)				
Лист № ____ Раздела 4.2		Всего листов раздела 4.2 : ____		Всего разделов: ____
15.09.2021 № 99/2021/417541323				
Кадастровый номер:			02:17:000000:536	
Номер точки	Координаты, м		Описание закрепления на местности	Средняя квадратическая погрешность определения координат характерных точек границы части земельного участка, м
	X	Y		
1	2	3	4	5
286	790382.33	1327165.37	данные отсутствуют	данные отсутствуют
287	790398.77	1327163.79	данные отсутствуют	данные отсутствуют
288	790415.24	1327164.93	данные отсутствуют	данные отсутствуют
289	790431.31	1327168.78	данные отсутствуют	данные отсутствуют
290	790444.86	1327174.36	данные отсутствуют	данные отсутствуют
291	790459.38	1327182.01	данные отсутствуют	данные отсутствуют
292	790472.73	1327191.74	данные отсутствуют	данные отсутствуют
293	790484.3	1327203.53	данные отсутствуют	данные отсутствуют
294	790490.72	1327211.52	данные отсутствуют	данные отсутствуют
295	790503.31	1327217.68	данные отсутствуют	данные отсутствуют
296	790517.49	1327226.13	данные отсутствуют	данные отсутствуют
297	790530.09	1327236.81	данные отсутствуют	данные отсутствуют
298	790540.76	1327249.42	данные отсутствуют	данные отсутствуют
299	790546.7	1327258.8	данные отсутствуют	данные отсутствуют
300	790554.73	1327273.91	данные отсутствуют	данные отсутствуют
301	790560.29	1327289.46	данные отсутствуют	данные отсутствуют
302	790563.04	1327304	данные отсутствуют	данные отсутствуют
Государственный регистратор			ФГИС ЕГРН	
полное наименование должности			подпись	
			инициалы, фамилия	

М.П.

Земельный участок			
(вид объекта недвижимости)			
Лист № ____ Раздела 4.2	Всего листов раздела 4.2 : ____	Всего разделов: ____	Всего листов выписки: ____
15.09.2021 № 99/2021/417541323			
Кадастровый номер:		02:17:000000:536	

Номер точки	Координаты, м		Описание закрепления на местности	Средняя квадратическая погрешность определения координат характерных точек границы части земельного участка, м
	X	Y		
1	2	3	4	5
303	790564.36	1327315.68	данные отсутствуют	данные отсутствуют
304	790509.01	1327337.23	данные отсутствуют	данные отсутствуют
305	790468.51	1327311.36	данные отсутствуют	данные отсутствуют
306	790432.14	1327265.24	данные отсутствуют	данные отсутствуют
307	790372.52	1327262.24	данные отсутствуют	данные отсутствуют
308	790315.53	1327343.98	данные отсутствуют	данные отсутствуют
309	790273.53	1327349.23	данные отсутствуют	данные отсутствуют
310	790228.54	1327302.73	данные отсутствуют	данные отсутствуют
311	790223.29	1327290.73	данные отсутствуют	данные отсутствуют
312	790297.53	1327154.25	данные отсутствуют	данные отсутствуют
313	790014.81	1326508.56	данные отсутствуют	данные отсутствуют
314	789942.81	1326322.58	данные отсутствуют	данные отсутствуют
315	789856.18	1326247.65	данные отсутствуют	данные отсутствуют
316	789856.92	1326246.73	данные отсутствуют	данные отсутствуют
317	789857.4	1326245.85	данные отсутствуют	данные отсутствуют
318	789857.72	1326244.9	данные отсутствуют	данные отсутствуют
319	789857.87	1326243.91	данные отсутствуют	данные отсутствуют

Государственный регистратор		ФГИС ЕГРН
полное наименование должности	подпись	инициалы, фамилия

М.П.

Земельный участок			
(вид объекта недвижимости)			
Лист № ____ Раздела 4.2	Всего листов раздела 4.2 : ____	Всего разделов: ____	Всего листов выписки: ____
15.09.2021 № 99/2021/417541323			
Кадастровый номер:		02:17:000000:536	

Номер точки	Координаты, м		Описание закрепления на местности	Средняя квадратическая погрешность определения координат характерных точек границы части земельного участка, м
	X	Y		
1	2	3	4	5
320	789857.84	1326242.91	данные отсутствуют	данные отсутствуют
321	789857.64	1326241.93	данные отсутствуют	данные отсутствуют
322	789857.28	1326241	данные отсутствуют	данные отсутствуют
323	789856.76	1326240.15	данные отсутствуют	данные отсутствуют
324	789856.1	1326239.4	данные отсутствуют	данные отсутствуют
325	789855.32	1326238.77	данные отсутствуют	данные отсутствуют
326	789854.44	1326238.29	данные отсутствуют	данные отсутствуют
327	789853.49	1326237.97	данные отсутствуют	данные отсутствуют
328	789852.48	1326237.82	данные отсутствуют	данные отсутствуют
329	789844.23	1326237.32	данные отсутствуют	данные отсутствуют
330	789831.83	1326226.59	данные отсутствуют	данные отсутствуют
331	789720.84	1326049.61	данные отсутствуют	данные отсутствуют
332	789749.87	1326035.09	данные отсутствуют	данные отсутствуют
333	789801.16	1326033.69	данные отсутствуют	данные отсутствуют
334	789809.52	1326047.21	данные отсутствуют	данные отсутствуют
335	789814.76	1326055.82	данные отсутствуют	данные отсутствуют
336	789824.88	1326076.7	данные отсутствуют	данные отсутствуют

Государственный регистратор		ФГИС ЕГРН
полное наименование должности	подпись	инициалы, фамилия

М.П.

Земельный участок				
(вид объекта недвижимости)				
Лист № ____ Раздела 4.2		Всего листов раздела 4.2 : ____		Всего разделов: ____
15.09.2021 № 99/2021/417541323				
Кадастровый номер:			02:17:000000:536	
Номер точки	Координаты, м		Описание закрепления на местности	Средняя квадратическая погрешность определения координат характерных точек границы части земельного участка, м
	X	Y		
1	2	3	4	5
337	789830.82	1326087.98	данные отсутствуют	данные отсутствуют
338	789844.28	1326109.67	данные отсутствуют	данные отсутствуют
339	789851.63	1326123.98	данные отсутствуют	данные отсутствуют
340	789858.53	1326144.18	данные отсутствуют	данные отсутствуют
341	789874.65	1326162.81	данные отсутствуют	данные отсутствуют
342	789890.73	1326177.28	данные отсутствуют	данные отсутствуют
343	789904.52	1326187.18	данные отсутствуют	данные отсутствуют
344	789914.49	1326195.41	данные отсутствуют	данные отсутствуют
345	789927.9	1326208.28	данные отсутствуют	данные отсутствуют
346	789936.26	1326217.77	данные отсутствуют	данные отсутствуют
347	789794.38	1326022.37	данные отсутствуют	данные отсутствуют
348	789767.27	1326023.11	данные отсутствуют	данные отсутствуют
349	789633.85	1325809.63	данные отсутствуют	данные отсутствуют
350	789458.36	1325701.64	данные отсутствуют	данные отсутствуют
351	789419.37	1325698.64	данные отсутствуют	данные отсутствуют
352	789365.37	1325722.64	данные отсутствуют	данные отсутствуют
353	789185.39	1325674.64	данные отсутствуют	данные отсутствуют
Государственный регистратор				ФГИС ЕГРН
полное наименование должности			подпись	инициалы, фамилия

М.П.

Раздел 4.2

Выписка из Единого государственного реестра недвижимости об объекте недвижимости
Сведения о частях земельного участка

Земельный участок				
(вид объекта недвижимости)				
Лист № ____ Раздела 4.2		Всего листов раздела 4.2 : ____		Всего разделов: ____
15.09.2021 № 99/2021/417541323				
Кадастровый номер:			02:17:000000:536	
Номер точки	Координаты, м		Описание закрепления на местности	Средняя квадратическая погрешность определения координат характерных точек границы части земельного участка, м
	X	Y		
1	2	3	4	5
353	789185.39	1325674.64	данные отсутствуют	данные отсутствуют
354	789059.4	1325542.66	данные отсутствуют	данные отсутствуют
354	789059.4	1325542.66	данные отсутствуют	данные отсутствуют
355	789041.4	1325521.66	данные отсутствуют	данные отсутствуют
355	789041.4	1325521.66	данные отсутствуют	данные отсутствуют
356	789051.4	1325466.68	данные отсутствуют	данные отсутствуют
357	789060.23	1325466.86	данные отсутствуют	данные отсутствуют
358	789074.09	1325467.7	данные отсутствуют	данные отсутствуют
359	789090.36	1325470.54	данные отсутствуют	данные отсутствуют
360	789105.94	1325476.02	данные отсутствуют	данные отсутствуют
361	789120.41	1325483.98	данные отсутствуют	данные отсутствуют
362	789129.7	1325490.95	данные отсутствуют	данные отсутствуют
363	789140	1325500.12	данные отсутствуют	данные отсутствуют
364	789150.68	1325512.72	данные отсутствуют	данные отсутствуют
365	789159.31	1325526.02	данные отсутствуют	данные отсутствуют
366	789169.79	1325538.62	данные отсутствуют	данные отсутствуют
367	789178.87	1325552.42	данные отсутствуют	данные отсутствуют
Государственный регистратор				ФГИС ЕГРН
полное наименование должности			подпись	инициалы, фамилия

М.П.

Земельный участок			
(вид объекта недвижимости)			
Лист № ____ Раздела 4.2	Всего листов раздела 4.2 : ____	Всего разделов: ____	Всего листов выписки: ____
15.09.2021 № 99/2021/417541323			
Кадастровый номер:		02:17:000000:536	

Номер точки	Координаты, м		Описание закрепления на местности	Средняя квадратическая погрешность определения координат характерных точек границы части земельного участка, м
	X	Y		
1	2	3	4	5
368	789186.75	1325559.86	данные отсутствуют	данные отсутствуют
369	789197.45	1325570.03	данные отсутствуют	данные отсутствуют
370	789207.68	1325583	данные отсутствуют	данные отсутствуют
371	789218.02	1325596.4	данные отсутствуют	данные отсутствуют
372	789225.73	1325608.1	данные отсутствуют	данные отсутствуют
373	789231.14	1325617.22	данные отсутствуют	данные отсутствуют
374	789269.35	1325628.64	данные отсутствуют	данные отсутствуют
375	789285.49	1325632.13	данные отсутствуют	данные отсутствуют
376	789300.8	1325636.84	данные отсутствуют	данные отсутствуют
377	789316.91	1325640.29	данные отсутствуют	данные отсутствуют
378	789327.13	1325640.9	данные отсутствуют	данные отсутствуют
379	789342.55	1325643.33	данные отсутствуют	данные отсутствуют
380	789355.93	1325643.17	данные отсутствуют	данные отсутствуют
381	789368.53	1325643.02	данные отсутствуют	данные отсутствуют
382	789380.59	1325643.68	данные отсутствуют	данные отсутствуют
383	789395.09	1325640.3	данные отсутствуют	данные отсутствуют
384	789412.76	1325637.54	данные отсутствуют	данные отсутствуют

Государственный регистратор		ФГИС ЕГРН
полное наименование должности	подпись	инициалы, фамилия

М.П.

Земельный участок			
(вид объекта недвижимости)			
Лист № ____ Раздела 4.2	Всего листов раздела 4.2 : ____	Всего разделов: ____	Всего листов выписки: ____
15.09.2021 № 99/2021/417541323			
Кадастровый номер:		02:17:000000:536	

Номер точки	Координаты, м		Описание закрепления на местности	Средняя квадратическая погрешность определения координат характерных точек границы части земельного участка, м
	X	Y		
1	2	3	4	5
385	789422.95	1325636.48	данные отсутствуют	данные отсутствуют
386	789444.83	1325636.32	данные отсутствуют	данные отсутствуют
387	789459.6	1325637.4	данные отсутствуют	данные отсутствуют
388	789486.1	1325643.07	данные отсутствуют	данные отсутствуют
389	789497.67	1325646.42	данные отсутствуют	данные отсутствуют
390	789509.85	1325650.75	данные отсутствуют	данные отсутствуют
391	789524.9	1325657.55	данные отсутствуют	данные отсутствуют
392	789535.54	1325663.46	данные отсутствуют	данные отсутствуют
393	789552.3	1325667.7	данные отсутствуют	данные отсутствуют
394	789567.9	1325673.12	данные отсутствуют	данные отсутствуют
395	789582.4	1325681.03	данные отсутствуют	данные отсутствуют
396	789595.4	1325691.22	данные отсутствуют	данные отсутствуют
397	789604.03	1325700.29	данные отсутствуют	данные отсутствуют
398	789611.06	1325708.67	данные отсутствуют	данные отсутствуют
399	789620.6	1325722.16	данные отсутствуют	данные отсутствуют
400	789627.09	1325734.48	данные отсутствуют	данные отсутствуют
401	789641.22	1325751.54	данные отсутствуют	данные отсутствуют

Государственный регистратор		ФГИС ЕГРН
полное наименование должности	подпись	инициалы, фамилия

М.П.

Земельный участок				
(вид объекта недвижимости)				
Лист № ____ Раздела 4.2		Всего листов раздела 4.2 : ____		Всего разделов: ____
15.09.2021 № 99/2021/417541323				
Кадастровый номер:			02:17:000000:536	
Номер точки	Координаты, м		Описание закрепления на местности	Средняя квадратическая погрешность определения координат характерных точек границы части земельного участка, м
	X	Y		
1	2	3	4	5
402	789649.47	1325763.14	данные отсутствуют	данные отсутствуют
403	789656.81	1325776.82	данные отсутствуют	данные отсутствуют
404	789665.52	1325785.09	данные отсутствуют	данные отсутствуют
405	789673.44	1325793.3	данные отсутствуют	данные отсутствуют
406	789680.84	1325801.99	данные отсутствуют	данные отсутствуют
407	789687.93	1325811.74	данные отсутствуют	данные отсутствуют
408	789693.5	1325821.28	данные отсутствуют	данные отсутствуют
409	789665.15	1325823.47	данные отсутствуют	данные отсутствуют
410	789664.16	1325823.63	данные отсутствуют	данные отсутствуют
411	789663.22	1325823.96	данные отсутствуют	данные отсутствуют
412	789662.35	1325824.45	данные отсутствуют	данные отсутствуют
413	789661.57	1325825.09	данные отсутствуют	данные отсутствуют
414	789660.92	1325825.85	данные отсутствуют	данные отсутствуют
415	789660.41	1325826.71	данные отсутствуют	данные отсутствуют
416	789660.06	1325827.64	данные отсутствуют	данные отсутствуют
417	789659.87	1325828.62	данные отсутствуют	данные отсутствуют
418	789659.86	1325829.62	данные отсутствуют	данные отсутствуют
Государственный регистратор				ФГИС ЕГРН
полное наименование должности			подпись	инициалы, фамилия

М.П.

Раздел 4.2

Выписка из Единого государственного реестра недвижимости об объекте недвижимости
Сведения о частях земельного участка

Земельный участок				
(вид объекта недвижимости)				
Лист № ____ Раздела 4.2		Всего листов раздела 4.2 : ____		Всего разделов: ____
15.09.2021 № 99/2021/417541323				
Кадастровый номер:			02:17:000000:536	
Номер точки	Координаты, м		Описание закрепления на местности	Средняя квадратическая погрешность определения координат характерных точек границы части земельного участка, м
	X	Y		
1	2	3	4	5
419	789660.02	1325830.61	данные отсутствуют	данные отсутствуют
420	789660.35	1325831.55	данные отсутствуют	данные отсутствуют
421	789660.84	1325832.43	данные отсутствуют	данные отсутствуют
422	789661.47	1325833.2	данные отсутствуют	данные отсутствуют
423	789662.23	1325833.86	данные отсутствуют	данные отсутствуют
424	789663.09	1325834.37	данные отсутствуют	данные отсутствуют
425	789664.02	1325834.72	данные отсутствуют	данные отсутствуют
426	789665.01	1325834.91	данные отсутствуют	данные отсутствуют
427	789666.03	1325834.92	данные отсутствуют	данные отсутствуют
428	789698.68	1325832.4	данные отсутствуют	данные отсутствуют
429	789702.11	1325841.45	данные отсутствуют	данные отсутствуют
430	789709.47	1325861.95	данные отсутствуют	данные отсутствуют
431	789720.45	1325878.13	данные отсутствуют	данные отсутствуют
432	789728.91	1325892.32	данные отсутствуют	данные отсутствуют
433	789735.16	1325906.8	данные отсутствуют	данные отсутствуют
434	789738.84	1325917.16	данные отсутствуют	данные отсутствуют
435	789757.95	1325950.22	данные отсутствуют	данные отсутствуют
Государственный регистратор				ФГИС ЕГРН
полное наименование должности			подпись	инициалы, фамилия

М.П.

Земельный участок			
(вид объекта недвижимости)			
Лист № ____ Раздела 4.2	Всего листов раздела 4.2 : ____	Всего разделов: ____	Всего листов выписки: ____
15.09.2021 № 99/2021/417541323			
Кадастровый номер:		02:17:000000:536	

Номер точки	Координаты, м		Описание закрепления на местности	Средняя квадратическая погрешность определения координат характерных точек границы части земельного участка, м
	X	Y		
1	2	3	4	5
436	789766.16	1325964.55	данные отсутствуют	данные отсутствуют
437	789771.42	1325975.14	данные отсутствуют	данные отсутствуют
438	789780.55	1325988.9	данные отсутствуют	данные отсутствуют
439	789786.33	1326001.36	данные отсутствуют	данные отсутствуют
440	793353.1	1327338.54	данные отсутствуют	данные отсутствуют
441	793375.24	1327384.91	данные отсутствуют	данные отсутствуют
442	793373.21	1327387.9	данные отсутствуют	данные отсутствуют
443	793364.02	1327397.83	данные отсутствуют	данные отсутствуют
444	793342.83	1327417.81	данные отсутствуют	данные отсутствуют
445	793329.15	1327429.13	данные отсутствуют	данные отсутствуют
446	793319.87	1327442.75	данные отсутствуют	данные отсутствуют
447	793308.79	1327455	данные отсутствуют	данные отсутствуют
448	793295.84	1327465.26	данные отсутствуют	данные отсутствуют
449	793278.75	1327474.94	данные отсутствуют	данные отсутствуют
450	793266.06	1327480.94	данные отсутствуют	данные отсутствуют
451	793247.98	1327488.69	данные отсутствуют	данные отсутствуют
452	793230.94	1327496.8	данные отсутствуют	данные отсутствуют

Государственный регистратор		ФГИС ЕГРН
полное наименование должности	подпись	инициалы, фамилия

М.П.

Земельный участок			
(вид объекта недвижимости)			
Лист № ____ Раздела 4.2	Всего листов раздела 4.2 : ____	Всего разделов: ____	Всего листов выписки: ____
15.09.2021 № 99/2021/417541323			
Кадастровый номер:		02:17:000000:536	

Номер точки	Координаты, м		Описание закрепления на местности	Средняя квадратическая погрешность определения координат характерных точек границы части земельного участка, м
	X	Y		
1	2	3	4	5
453	793219.8	1327501.46	данные отсутствуют	данные отсутствуют
454	793212.76	1327509.11	данные отсутствуют	данные отсутствуют
455	793200.39	1327520.04	данные отсутствуют	данные отсутствуют
456	793187.7	1327528.6	данные отсутствуют	данные отсутствуют
457	793184.97	1327531.07	данные отсутствуют	данные отсутствуют
458	793182.3	1327465.65	данные отсутствуют	данные отсутствуют
459	793171.05	1327452.15	данные отсутствуют	данные отсутствуют
460	793204.8	1327412.41	данные отсутствуют	данные отсутствуют
461	793273.04	1327376.41	данные отсутствуют	данные отсутствуют
462	793309.04	1327335.92	данные отсутствуют	данные отсутствуют
463	793346.54	1327319.42	данные отсутствуют	данные отсутствуют
464	792998.58	1327615.47	данные отсутствуют	данные отсутствуют
465	792960.89	1327578.52	данные отсутствуют	данные отсутствуют
466	792921.89	1327590.52	данные отсутствуют	данные отсутствуют
467	792955.48	1327623.73	данные отсутствуют	данные отсутствуют
468	792943.53	1327627.07	данные отсутствуют	данные отсутствуют
469	792935.8	1327635.94	данные отсутствуют	данные отсутствуют

Государственный регистратор		ФГИС ЕГРН
полное наименование должности	подпись	инициалы, фамилия

М.П.

Земельный участок			
(вид объекта недвижимости)			
Лист № ____ Раздела 4.2	Всего листов раздела 4.2 : ____	Всего разделов: ____	Всего листов выписки: ____
15.09.2021 № 99/2021/417541323			
Кадастровый номер:		02:17:000000:536	

Номер точки	Координаты, м		Описание закрепления на местности	Средняя квадратическая погрешность определения координат характерных точек границы части земельного участка, м
	X	Y		
1	2	3	4	5
470	792925.11	1327645.87	данные отсутствуют	данные отсутствуют
471	792912.35	1327655.7	данные отсутствуют	данные отсутствуют
472	792899.21	1327663.16	данные отсутствуют	данные отсутствуют
473	792888.01	1327676.64	данные отсутствуют	данные отсутствуют
474	792879.31	1327684.5	данные отсутствуют	данные отсутствуют
475	792871.54	1327694.6	данные отсутствуют	данные отсутствуют
476	792859.76	1327706.18	данные отсутствуют	данные отсутствуют
477	792844.5	1327717.82	данные отсутствуют	данные отсутствуют
478	792832.76	1327729.44	данные отсутствуют	данные отсутствуют
479	792817.85	1327741.26	данные отсутствуют	данные отсутствуют
480	792805.62	1327752.36	данные отсутствуют	данные отсутствуют
481	792791.73	1327761.29	данные отсутствуют	данные отсутствуют
482	792774.24	1327769.62	данные отсутствуют	данные отсутствуют
483	792762.87	1327776.63	данные отсутствуют	данные отсутствуют
484	792753.95	1327781.45	данные отсутствуют	данные отсутствуют
485	792755.6	1327775.37	данные отсутствуют	данные отсутствуют
486	792728.6	1327754.37	данные отсутствуют	данные отсутствуют
Государственный регистратор				ФГИС ЕГРН
полное наименование должности			подпись	инициалы, фамилия

М.П.

Раздел 4.2

Выписка из Единого государственного реестра недвижимости об объекте недвижимости
Сведения о частях земельного участка

Земельный участок			
(вид объекта недвижимости)			
Лист № ____ Раздела 4.2	Всего листов раздела 4.2 : ____	Всего разделов: ____	Всего листов выписки: ____
15.09.2021 № 99/2021/417541323			
Кадастровый номер:		02:17:000000:536	

Номер точки	Координаты, м		Описание закрепления на местности	Средняя квадратическая погрешность определения координат характерных точек границы части земельного участка, м
	X	Y		
1	2	3	4	5
487	792901.08	1327584.14	данные отсутствуют	данные отсутствуют
488	792934.08	1327564.64	данные отсутствуют	данные отсутствуют
489	792998.57	1327565.39	данные отсутствуют	данные отсутствуют
490	793030.01	1327600.38	данные отсутствуют	данные отсутствуют
491	793023.23	1327602.65	данные отсутствуют	данные отсутствуют
492	793008.24	1327611.52	данные отсутствуют	данные отсутствуют
493	792703.77	1327860.09	данные отсутствуют	данные отсутствуют
494	792702.35	1327857.86	данные отсутствуют	данные отсутствуют
495	792705.9	1327855.76	данные отсутствуют	данные отсутствуют
496	792705.23	1327857.55	данные отсутствуют	данные отсутствуют
497	789249.48	1325691.73	данные отсутствуют	данные отсутствуют
498	789053.4	1325455.67	данные отсутствуют	данные отсутствуют
499	788972.41	1325290.68	данные отсутствуют	данные отсутствуют
499	788972.41	1325290.68	данные отсутствуют	данные отсутствуют
500	789050.59	1325224.31	данные отсутствуют	данные отсутствуют
500	789050.59	1325224.31	данные отсутствуют	данные отсутствуют
501	789084.55	1325156.1	данные отсутствуют	данные отсутствуют
Государственный регистратор				ФГИС ЕГРН
полное наименование должности			подпись	инициалы, фамилия

М.П.

Земельный участок			
(вид объекта недвижимости)			
Лист № ____ Раздела 4.2	Всего листов раздела 4.2 : ____	Всего разделов: ____	Всего листов выписки: ____
15.09.2021 № 99/2021/417541323			
Кадастровый номер:		02:17:000000:536	

Номер точки	Координаты, м		Описание закрепления на местности	Средняя квадратическая погрешность определения координат характерных точек границы части земельного участка, м
	X	Y		
1	2	3	4	5
502	789097.76	1325169.8	данные отсутствуют	данные отсутствуют
503	789110.87	1325185.07	данные отсутствуют	данные отсутствуют
504	789124.82	1325202.84	данные отсутствуют	данные отсутствуют
505	789142.73	1325229.28	данные отсутствуют	данные отсутствуют
506	789153.9	1325247.09	данные отсутствуют	данные отсутствуют
507	789170.92	1325266.62	данные отсутствуют	данные отсутствуют
508	789187.14	1325287.96	данные отсутствуют	данные отсутствуют
509	789207.23	1325322.49	данные отсутствуют	данные отсутствуют
510	789221.09	1325352.47	данные отсутствуют	данные отсутствуют
511	789232	1325389.89	данные отсутствуют	данные отсутствуют
512	789237.99	1325422.37	данные отсутствуют	данные отсутствуют
513	789238.8	1325450.8	данные отсутствуют	данные отсутствуют
514	789237.24	1325480.15	данные отсутствуют	данные отсутствуют
515	789239.75	1325515.25	данные отсутствуют	данные отсутствуют
516	789249.14	1325546.92	данные отсутствуют	данные отсутствуют
517	789252.98	1325568.36	данные отсутствуют	данные отсутствуют
518	789255.67	1325592.02	данные отсутствуют	данные отсутствуют

Государственный регистратор		ФГИС ЕГРН
полное наименование должности	подпись	инициалы, фамилия

М.П.

Земельный участок			
(вид объекта недвижимости)			
Лист № ____ Раздела 4.2	Всего листов раздела 4.2 : ____	Всего разделов: ____	Всего листов выписки: ____
15.09.2021 № 99/2021/417541323			
Кадастровый номер:		02:17:000000:536	

Номер точки	Координаты, м		Описание закрепления на местности	Средняя квадратическая погрешность определения координат характерных точек границы части земельного участка, м
	X	Y		
1	2	3	4	5
519	789256.98	1325620.65	данные отсутствуют	данные отсутствуют
520	789253.95	1325665.56	данные отсутствуют	данные отсутствуют
521	790406.18	1325245.47	данные отсутствуют	данные отсутствуют
522	790423.08	1325247.09	данные отсутствуют	данные отсутствуют
523	790443.72	1325244.6	данные отсутствуют	данные отсутствуют
524	790494.04	1325238.57	данные отсутствуют	данные отсутствуют
525	790554.69	1325236.8	данные отсутствуют	данные отсутствуют
526	790594.09	1325236.26	данные отсутствуют	данные отсутствуют
527	790617.38	1325235.79	данные отсутствуют	данные отсутствуют
528	790660.77	1325232.76	данные отсутствуют	данные отсутствуют
529	790692.84	1325232.52	данные отсутствуют	данные отсутствуют
530	790706.18	1325230.24	данные отсутствуют	данные отсутствуют
531	790725.92	1325227.54	данные отсутствуют	данные отсутствуют
532	790736.43	1325226.7	данные отсутствуют	данные отсутствуют
533	790754.28	1325226.22	данные отсутствуют	данные отсутствуют
534	790769.5	1325225.02	данные отсутствуют	данные отсутствуют
535	790800.71	1325221.05	данные отсутствуют	данные отсутствуют

Государственный регистратор		ФГИС ЕГРН
полное наименование должности	подпись	инициалы, фамилия

М.П.

Земельный участок				
(вид объекта недвижимости)				
Лист № ____ Раздела 4.2		Всего листов раздела 4.2 : ____		Всего разделов: ____
15.09.2021 № 99/2021/417541323				
Кадастровый номер:			02:17:000000:536	
Номер точки	Координаты, м		Описание закрепления на местности	Средняя квадратическая погрешность определения координат характерных точек границы части земельного участка, м
	X	Y		
1	2	3	4	5
536	790824.31	1325220.24	данные отсутствуют	данные отсутствуют
537	790368.65	1325246.8	данные отсутствуют	данные отсутствуют
538	790395.97	1325245.44	данные отсутствуют	данные отсутствуют
539	790923.58	1325213.85	данные отсутствуют	данные отсутствуют
540	790954.81	1325212.38	данные отсутствуют	данные отсутствуют
541	790976.9	1325210.87	данные отсутствуют	данные отсутствуют
542	791001.44	1325210.13	данные отсутствуют	данные отсутствуют
543	791011.56	1325210.38	данные отсутствуют	данные отсутствуют
544	791040.01	1325212.51	данные отсутствуют	данные отсутствуют
545	791065.85	1325214.43	данные отсутствуют	данные отсутствуют
546	791095.44	1325214.91	данные отсутствуют	данные отсутствуют
547	791131.14	1325216.02	данные отсутствуют	данные отсутствуют
548	791144.13	1325217.28	данные отсутствуют	данные отсутствуют
549	791176.73	1325222.61	данные отсутствуют	данные отсутствуют
550	791189.86	1325224.69	данные отсутствуют	данные отсутствуют
551	790841.78	1325219.63	данные отсутствуют	данные отсутствуют
552	790881.53	1325218.26	данные отсутствуют	данные отсутствуют
Государственный регистратор				ФГИС ЕГРН
полное наименование должности			подпись	инициалы, фамилия

М.П.

Раздел 4.2

Выписка из Единого государственного реестра недвижимости об объекте недвижимости
Сведения о частях земельного участка

Земельный участок				
(вид объекта недвижимости)				
Лист № ____ Раздела 4.2		Всего листов раздела 4.2 : ____		Всего разделов: ____
15.09.2021 № 99/2021/417541323				
Кадастровый номер:			02:17:000000:536	
Номер точки	Координаты, м		Описание закрепления на местности	Средняя квадратическая погрешность определения координат характерных точек границы части земельного участка, м
	X	Y		
1	2	3	4	5
553	789139.83	1325045.08	данные отсутствуют	данные отсутствуют
553	789139.83	1325045.08	данные отсутствуют	данные отсутствуют
554	789238.82	1324948.34	данные отсутствуют	данные отсутствуют
554	789238.82	1324948.34	данные отсутствуют	данные отсутствуют
555	789304.07	1324923.59	данные отсутствуют	данные отсутствуют
555	789304.07	1324923.59	данные отсутствуют	данные отсутствуют
556	789403.06	1324992.59	данные отсутствуют	данные отсутствуют
556	789403.06	1324992.59	данные отсутствуют	данные отсутствуют
557	789475.8	1325103.58	данные отсутствуют	данные отсутствуют
557	789475.8	1325103.58	данные отсутствуют	данные отсутствуют
558	789505.05	1325231.81	данные отсутствуют	данные отсутствуют
558	789505.05	1325231.81	данные отсутствуют	данные отсутствуют
559	789509.55	1325368.3	данные отсутствуют	данные отсутствуют
559	789509.55	1325368.3	данные отсутствуют	данные отсутствуют
560	789476.55	1325538.53	данные отсутствуют	данные отсутствуют
561	789541.79	1325633.02	данные отсутствуют	данные отсутствуют
562	789608.54	1325674.27	данные отсутствуют	данные отсутствуют
Государственный регистратор				ФГИС ЕГРН
полное наименование должности			подпись	инициалы, фамилия

М.П.

Земельный участок				
(вид объекта недвижимости)				
Лист № ____ Раздела 4.2		Всего листов раздела 4.2 : ____		Всего разделов: ____
15.09.2021 № 99/2021/417541323				
Кадастровый номер:			02:17:000000:536	
Номер точки	Координаты, м		Описание закрепления на местности	Средняя квадратическая погрешность определения координат характерных точек границы части земельного участка, м
	X	Y		
1	2	3	4	5
562	789608.54	1325674.27	данные отсутствуют	данные отсутствуют
563	789724.02	1325712.52	данные отсутствуют	данные отсутствуют
563	789724.02	1325712.52	данные отсутствуют	данные отсутствуют
564	789839.51	1325710.27	данные отсутствуют	данные отсутствуют
564	789839.51	1325710.27	данные отсутствуют	данные отсутствуют
565	789954.25	1325654.77	данные отсутствуют	данные отсутствуют
565	789954.25	1325654.77	данные отсутствуют	данные отсутствуют
566	790054.74	1325549.03	данные отсутствуют	данные отсутствуют
566	790054.74	1325549.03	данные отсутствуют	данные отсутствуют
567	790166.48	1325452.29	данные отсутствуют	данные отсутствуют
567	790166.48	1325452.29	данные отсутствуют	данные отсутствуют
568	790213.73	1325419.3	данные отсутствуют	данные отсутствуют
568	790213.73	1325419.3	данные отсутствуют	данные отсутствуют
569	790332.96	1325381.05	данные отсутствуют	данные отсутствуют
569	790332.96	1325381.05	данные отсутствуют	данные отсутствуют
570	790442.45	1325387.05	данные отсутствуют	данные отсутствуют
570	790442.45	1325387.05	данные отсутствуют	данные отсутствуют
Государственный регистратор				ФГИС ЕГРН
полное наименование должности			подпись	инициалы, фамилия

М.П.

Земельный участок				
(вид объекта недвижимости)				
Лист № ____ Раздела 4.2		Всего листов раздела 4.2 : ____		Всего разделов: ____
15.09.2021 № 99/2021/417541323				
Кадастровый номер:			02:17:000000:536	
Номер точки	Координаты, м		Описание закрепления на местности	Средняя квадратическая погрешность определения координат характерных точек границы части земельного участка, м
	X	Y		
1	2	3	4	5
571	790500.2	1325370.55	данные отсутствуют	данные отсутствуют
571	790500.2	1325370.55	данные отсутствуют	данные отсутствуют
572	790659.18	1325360.8	данные отсутствуют	данные отсутствуют
572	790659.18	1325360.8	данные отсутствуют	данные отсутствуют
573	790737.92	1325394.55	данные отсутствуют	данные отсутствуют
574	790752.92	1325426.79	данные отсутствуют	данные отсутствуют
575	790752.82	1325430.29	данные отсутствуют	данные отсутствуют
576	790747.51	1325430.46	данные отсутствуют	данные отсутствуют
577	790718.67	1325435.06	данные отсутствуют	данные отсутствуют
578	790707.52	1325436.33	данные отсутствуют	данные отсутствуют
579	790671.46	1325436.51	данные отсутствуют	данные отсутствуют
580	790629.06	1325439.47	данные отсутствуют	данные отсутствуют
581	790597.87	1325440.22	данные отсутствуют	данные отсутствуют
582	790558.63	1325440.77	данные отсутствуют	данные отсутствуют
583	790513.3	1325441.72	данные отсутствуют	данные отсутствуют
584	790469.74	1325446.93	данные отсутствуют	данные отсутствуют
585	790450.05	1325449.52	данные отсутствуют	данные отсутствуют
Государственный регистратор				ФГИС ЕГРН
полное наименование должности			подпись	инициалы, фамилия

М.П.

Земельный участок			
(вид объекта недвижимости)			
Лист № ____ Раздела 4.2	Всего листов раздела 4.2 : ____	Всего разделов: ____	Всего листов выписки: ____
15.09.2021 № 99/2021/417541323			
Кадастровый номер:		02:17:000000:536	

Номер точки	Координаты, м		Описание закрепления на местности	Средняя квадратическая погрешность определения координат характерных точек границы части земельного участка, м
	X	Y		
1	2	3	4	5
586	790428.33	1325451.21	данные отсутствуют	данные отсутствуют
587	790416.83	1325451.34	данные отсутствуют	данные отсутствуют
588	790398.21	1325449.58	данные отсутствуют	данные отсутствуют
589	790373.45	1325450.8	данные отсутствуют	данные отсутствуют
590	790347.05	1325450.91	данные отсутствуют	данные отсутствуют
591	790325.32	1325451.81	данные отсутствуют	данные отсутствуют
592	790297.82	1325454.2	данные отсутствуют	данные отсутствуют
593	790287.96	1325458.66	данные отсутствуют	данные отсутствуют
594	790273.02	1325466.69	данные отсутствуют	данные отсутствуют
595	790252.35	1325480.75	данные отсутствуют	данные отсутствуют
596	790227.65	1325496.29	данные отсутствуют	данные отсутствуют
597	790208.25	1325514.52	данные отсутствуют	данные отсутствуют
598	790197.9	1325523.02	данные отсутствуют	данные отсутствуют
599	790160.32	1325549.87	данные отсутствуют	данные отсутствуют
600	790137.86	1325565.41	данные отсутствуют	данные отсутствуют
601	790106.89	1325597.25	данные отсутствуют	данные отсутствуют
602	790082.51	1325619.28	данные отсутствуют	данные отсутствуют
Государственный регистратор				ФГИС ЕГРН
полное наименование должности			подпись	инициалы, фамилия

М.П.

Раздел 4.2

Выписка из Единого государственного реестра недвижимости об объекте недвижимости
Сведения о частях земельного участка

Земельный участок			
(вид объекта недвижимости)			
Лист № ____ Раздела 4.2	Всего листов раздела 4.2 : ____	Всего разделов: ____	Всего листов выписки: ____
15.09.2021 № 99/2021/417541323			
Кадастровый номер:		02:17:000000:536	

Номер точки	Координаты, м		Описание закрепления на местности	Средняя квадратическая погрешность определения координат характерных точек границы части земельного участка, м
	X	Y		
1	2	3	4	5
603	790061.86	1325637.81	данные отсутствуют	данные отсутствуют
604	790043.53	1325653.02	данные отсутствуют	данные отсутствуют
605	790015.99	1325679.58	данные отсутствуют	данные отсутствуют
606	790005.82	1325688.17	данные отсутствуют	данные отсутствуют
607	789971.35	1325710.42	данные отсутствуют	данные отсутствуют
608	789943.74	1325728.66	данные отсутствуют	данные отсутствуют
609	789932.72	1325734.98	данные отсутствуют	данные отсутствуют
610	789886.64	1325754.29	данные отсутствуют	данные отсутствуют
611	789854.69	1325767.6	данные отсутствуют	данные отсутствуют
612	789842.34	1325771.82	данные отсутствуют	данные отсутствуют
613	789806.25	1325779.31	данные отсутствуют	данные отсутствуют
614	789795.3	1325780.89	данные отсутствуют	данные отсутствуют
615	789772.37	1325781.79	данные отсутствуют	данные отсутствуют
616	789755.88	1325780.97	данные отсутствуют	данные отсутствуют
617	789744.55	1325778.78	данные отсутствуют	данные отсутствуют
618	789712.08	1325773.59	данные отсутствуют	данные отсутствуют
619	789696.77	1325770.45	данные отсутствуют	данные отсутствуют
Государственный регистратор				ФГИС ЕГРН
полное наименование должности			подпись	инициалы, фамилия

М.П.

Земельный участок				
(вид объекта недвижимости)				
Лист № ____ Раздела 4.2		Всего листов раздела 4.2 : ____		Всего разделов: ____
15.09.2021 № 99/2021/417541323				
Кадастровый номер:			02:17:000000:536	
Номер точки	Координаты, м		Описание закрепления на местности	Средняя квадратическая погрешность определения координат характерных точек границы части земельного участка, м
	X	Y		
1	2	3	4	5
620	789656.33	1325755.59	данные отсутствуют	данные отсутствуют
621	789602.49	1325731.22	данные отсутствуют	данные отсутствуют
622	789590.24	1325724.54	данные отсутствуют	данные отсутствуют
623	789557.98	1325700.88	данные отсутствуют	данные отсутствуют
624	789549.5	1325693.84	данные отсутствуют	данные отсутствуют
625	789528.92	1325672.68	данные отсутствуют	данные отсутствуют
626	789511.07	1325652.38	данные отсутствуют	данные отсутствуют
627	789503.52	1325643.08	данные отсутствуют	данные отсутствуют
628	789489.24	1325631.76	данные отсутствуют	данные отсутствуют
629	789477.77	1325619.89	данные отсутствуют	данные отсутствуют
630	789469.12	1325607.54	данные отсутствуют	данные отсутствуют
631	789458.16	1325589.05	данные отсутствуют	данные отсутствуют
632	789450.95	1325574.19	данные отсутствуют	данные отсутствуют
633	789447.59	1325563.88	данные отсутствуют	данные отсутствуют
634	789441.26	1325540.17	данные отсутствуют	данные отсутствуют
635	789438.33	1325523.91	данные отсутствуют	данные отсутствуют
636	789437.89	1325512.69	данные отсутствуют	данные отсутствуют
Государственный регистратор				ФГИС ЕГРН
полное наименование должности			подпись	инициалы, фамилия

М.П.

Земельный участок				
(вид объекта недвижимости)				
Лист № ____ Раздела 4.2		Всего листов раздела 4.2 : ____		Всего разделов: ____
15.09.2021 № 99/2021/417541323				
Кадастровый номер:			02:17:000000:536	
Номер точки	Координаты, м		Описание закрепления на местности	Средняя квадратическая погрешность определения координат характерных точек границы части земельного участка, м
	X	Y		
1	2	3	4	5
637	789438.35	1325485.18	данные отсутствуют	данные отсутствуют
638	789440.79	1325443.58	данные отсутствуют	данные отсутствуют
639	789441.94	1325427.52	данные отсутствуют	данные отсутствуют
640	789448.17	1325384.71	данные отсутствуют	данные отсутствуют
641	789452.37	1325364.33	данные отсутствуют	данные отсутствуют
642	789453.02	1325351.67	данные отсутствуют	данные отсутствуют
643	789449.69	1325329.13	данные отсутствуют	данные отсутствуют
644	789446.07	1325298.17	данные отсутствуют	данные отсутствуют
645	789442.82	1325258.74	данные отсутствуют	данные отсутствуют
646	789439.09	1325234.09	данные отсутствуют	данные отсутствуют
647	789430.45	1325205.18	данные отсутствуют	данные отсутствуют
648	789423.61	1325179.64	данные отсутствуют	данные отсутствуют
649	789413.87	1325146.87	данные отсутствуют	данные отсутствуют
650	789411.46	1325136.93	данные отсутствуют	данные отсутствуют
651	789406.4	1325110.14	данные отсутствуют	данные отсутствуют
652	789402.58	1325100.86	данные отсутствуют	данные отсутствуют
653	789393.49	1325086.54	данные отсутствуют	данные отсутствуют
Государственный регистратор				ФГИС ЕГРН
полное наименование должности			подпись	инициалы, фамилия

М.П.

Земельный участок				
(вид объекта недвижимости)				
Лист № ____ Раздела <u>4.2</u>		Всего листов раздела <u>4.2</u> : ____		Всего разделов: ____
15.09.2021 № 99/2021/417541323				
Кадастровый номер:			02:17:000000:536	
Номер точки	Координаты, м		Описание закрепления на местности	Средняя квадратическая погрешность определения координат характерных точек границы части земельного участка, м
	X	Y		
1	2	3	4	5
654	789380.5	1325065.29	данные отсутствуют	данные отсутствуют
655	789370.16	1325054.32	данные отсутствуют	данные отсутствуют
656	789352.21	1325034.56	данные отсутствуют	данные отсутствуют
657	789334.65	1325019.39	данные отсутствуют	данные отсутствуют
658	789307.13	1324997.11	данные отсутствуют	данные отсутствуют
659	789278.93	1325007.46	данные отсутствуют	данные отсутствуют
660	789256.22	1325019.96	данные отсутствуют	данные отсутствуют
661	789243.02	1325029.28	данные отсутствуют	данные отсутствуют
662	789219.74	1325043.05	данные отсутствуют	данные отсутствуют
663	789208.44	1325051.25	данные отсутствуют	данные отсутствуют
664	789192.03	1325066.84	данные отсутствуют	данные отсутствуют
665	789178.15	1325079.63	данные отсутствуют	данные отсутствуют
666	789172.03	1325094.03	данные отсутствуют	данные отсутствуют
667	789164.01	1325108.47	данные отсутствуют	данные отсутствуют
668	789153.72	1325121.39	данные отсутствуют	данные отсутствуют
669	789149.01	1325130.82	данные отсутствуют	данные отсутствуют
670	789149.06	1325147.33	данные отсутствуют	данные отсутствуют
Государственный регистратор				ФГИС ЕГРН
полное наименование должности			подпись	инициалы, фамилия

М.П.

Раздел 4.2

Выписка из Единого государственного реестра недвижимости об объекте недвижимости
Сведения о частях земельного участка

Земельный участок				
(вид объекта недвижимости)				
Лист № ____ Раздела <u>4.2</u>		Всего листов раздела <u>4.2</u> : ____		Всего разделов: ____
15.09.2021 № 99/2021/417541323				
Кадастровый номер:			02:17:000000:536	
Номер точки	Координаты, м		Описание закрепления на местности	Средняя квадратическая погрешность определения координат характерных точек границы части земельного участка, м
	X	Y		
1	2	3	4	5
671	789146.92	1325161.42	данные отсутствуют	данные отсутствуют
672	789142.77	1325179.81	данные отсутствуют	данные отсутствуют
673	789137.82	1325195.57	данные отсутствуют	данные отсутствуют
674	789131.38	1325208.56	данные отсутствуют	данные отсутствуют
675	789121.85	1325224.06	данные отсутствуют	данные отсутствуют
676	789111.24	1325236.71	данные отсутствуют	данные отсутствуют
677	789103.04	1325244.12	данные отсутствуют	данные отсутствуют
678	789095.1	1325250.54	данные отсутствуют	данные отсутствуют
679	789086.1	1325257.02	данные отсутствуют	данные отсутствуют
680	789066.72	1325269.41	данные отсутствуют	данные отсутствуют
681	789051.23	1325278.41	данные отсутствуют	данные отсутствуют
682	789036.26	1325285.4	данные отсутствуют	данные отсутствуют
683	789021.32	1325290.38	данные отсутствуют	данные отсутствуют
684	789007.42	1325299.14	данные отсутствуют	данные отсутствуют
685	788996.6	1325305.05	данные отсутствуют	данные отсутствуют
686	788982.31	1325310.84	данные отсутствуют	данные отсутствуют
687	791788.41	1325518.98	данные отсутствуют	данные отсутствуют
Государственный регистратор				ФГИС ЕГРН
полное наименование должности			подпись	инициалы, фамилия

М.П.

Земельный участок			
(вид объекта недвижимости)			
Лист № ____ Раздела 4.2	Всего листов раздела 4.2 : ____	Всего разделов: ____	Всего листов выписки: ____
15.09.2021 № 99/2021/417541323			
Кадастровый номер:		02:17:000000:536	

Номер точки	Координаты, м		Описание закрепления на местности	Средняя квадратическая погрешность определения координат характерных точек границы части земельного участка, м
	X	Y		
1	2	3	4	5
688	791772.25	1325515.55	данные отсутствуют	данные отсутствуют
689	791756.89	1325509.51	данные отсутствуют	данные отсутствуют
690	791742.71	1325501.03	данные отсутствуют	данные отсутствуют
691	791741.52	1325500.04	данные отсутствуют	данные отсутствуют
692	791794.54	1325519.25	данные отсутствуют	данные отсутствуют
693	789588.37	1325016.7	данные отсутствуют	данные отсутствуют
694	789598.99	1325042.07	данные отсутствуют	данные отсутствуют
695	789603.31	1325054.96	данные отсутствуют	данные отсутствуют
696	789610.9	1325093.74	данные отсутствуют	данные отсутствуют
697	789619.57	1325122.95	данные отсутствуют	данные отсутствуют
698	789626.35	1325148.26	данные отсутствуют	данные отсутствуют
699	789636.6	1325182.54	данные отсутствуют	данные отсутствуют
700	789639.66	1325196.17	данные отсутствуют	данные отсутствуют
701	789645.05	1325231.66	данные отсутствуют	данные отсутствуют
702	789648.93	1325276.51	данные отсутствуют	данные отсутствуют
703	789651.75	1325300.93	данные отсутствуют	данные отсутствуют
704	789656.32	1325331.88	данные отсутствуют	данные отсутствуют

Государственный регистратор		ФГИС ЕГРН
полное наименование должности	подпись	инициалы, фамилия

М.П.

Земельный участок			
(вид объекта недвижимости)			
Лист № ____ Раздела 4.2	Всего листов раздела 4.2 : ____	Всего разделов: ____	Всего листов выписки: ____
15.09.2021 № 99/2021/417541323			
Кадастровый номер:		02:17:000000:536	

Номер точки	Координаты, м		Описание закрепления на местности	Средняя квадратическая погрешность определения координат характерных точек границы части земельного участка, м
	X	Y		
1	2	3	4	5
705	789657.39	1325344.97	данные отсутствуют	данные отсутствуют
706	789655.69	1325382.88	данные отсутствуют	данные отсутствуют
707	789654.59	1325393.48	данные отсутствуют	данные отсутствуют
708	789649.38	1325418.58	данные отсутствуют	данные отсутствуют
709	789645.12	1325446.26	данные отсутствуют	данные отсутствуют
710	789644.38	1325456.55	данные отсутствуют	данные отсутствуют
711	789642.27	1325491.04	данные отсутствуют	данные отсутствуют
712	789653.04	1325504.21	данные отсутствуют	данные отсутствуют
713	789666.29	1325519.99	данные отсутствуют	данные отсутствуют
714	789677.67	1325533.06	данные отсутствуют	данные отсутствуют
715	789686.5	1325542.25	данные отсутствуют	данные отсутствуют
716	789697.21	1325550.22	данные отсутствуют	данные отсутствуют
717	789731.44	1325565.89	данные отсутствуют	данные отсутствуют
718	789749.39	1325572.66	данные отсутствуют	данные отсутствуют
719	789767.27	1325574.89	данные отсутствуют	данные отсутствуют
720	789785.56	1325575.4	данные отсутствуют	данные отсутствуют
721	789808.28	1325565.94	данные отсутствуют	данные отсутствуют

Государственный регистратор		ФГИС ЕГРН
полное наименование должности	подпись	инициалы, фамилия

М.П.

Земельный участок			
(вид объекта недвижимости)			
Лист № ____ Раздела 4.2	Всего листов раздела 4.2 : ____	Всего разделов: ____	Всего листов выписки: ____
15.09.2021 № 99/2021/417541323			
Кадастровый номер:		02:17:000000:536	

Номер точки	Координаты, м		Описание закрепления на местности	Средняя квадратическая погрешность определения координат характерных точек границы части земельного участка, м
	X	Y		
1	2	3	4	5
722	789839.5	1325553.03	данные отсутствуют	данные отсутствуют
723	789859.6	1325539.76	данные отсутствуют	данные отсутствуют
724	789881.75	1325525.65	данные отсутствуют	данные отсутствуют
725	789904.76	1325503.44	данные отсутствуют	данные отсутствуют
726	789927.22	1325484.54	данные отсутствуют	данные отсутствуют
727	789946.44	1325467.3	данные отсутствуют	данные отсутствуют
728	789963.25	1325452.36	данные отсутствуют	данные отсутствуют
729	789998.55	1325416.05	данные отсутствуют	данные отсутствуют
730	790008.13	1325407.4	данные отсутствуют	данные отсутствуют
731	790042.34	1325383.45	данные отсутствуют	данные отсутствуют
732	790073.53	1325361.19	данные отсутствуют	данные отсутствуют
733	790095.21	1325340.79	данные отсутствуют	данные отсутствуют
734	790105.22	1325332.54	данные отсутствуют	данные отсутствуют
735	790139.17	1325311.02	данные отсутствуют	данные отсутствуют
736	790148.27	1325304.82	данные отсутствуют	данные отсутствуют
737	791330.36	1325335.68	данные отсутствуют	данные отсутствуют
737	791330.36	1325335.68	данные отсутствуют	данные отсутствуют
Государственный регистратор				ФГИС ЕГРН
полное наименование должности			подпись	инициалы, фамилия

М.П.

Раздел 4.2

Выписка из Единого государственного реестра недвижимости об объекте недвижимости
Сведения о частях земельного участка

Земельный участок			
(вид объекта недвижимости)			
Лист № ____ Раздела 4.2	Всего листов раздела 4.2 : ____	Всего разделов: ____	Всего листов выписки: ____
15.09.2021 № 99/2021/417541323			
Кадастровый номер:		02:17:000000:536	

Номер точки	Координаты, м		Описание закрепления на местности	Средняя квадратическая погрешность определения координат характерных точек границы части земельного участка, м
	X	Y		
1	2	3	4	5
738	791307.12	1325334.18	данные отсутствуют	данные отсутствуют
738	791307.12	1325334.18	данные отсутствуют	данные отсутствуют
739	790170.6	1325364.55	данные отсутствуют	данные отсутствуют
739	790170.6	1325364.55	данные отсутствуют	данные отсутствуют
740	790067.11	1325436.54	данные отсутствуют	данные отсутствуют
740	790067.11	1325436.54	данные отсутствуют	данные отсутствуют
741	789884.88	1325626.27	данные отсутствуют	данные отсутствуют
741	789884.88	1325626.27	данные отсутствуют	данные отсутствуют
742	789756.65	1325653.27	данные отсутствуют	данные отсутствуют
742	789756.65	1325653.27	данные отсутствуют	данные отсутствуют
743	789714.65	1325646.52	данные отсутствуют	данные отсутствуют
743	789714.65	1325646.52	данные отсутствуют	данные отсутствуют
744	789630.66	1325588.78	данные отсутствуют	данные отсутствуют
744	789630.66	1325588.78	данные отсутствуют	данные отсутствуют
745	789590.16	1325534.78	данные отсутствуют	данные отсутствуют
745	789590.16	1325534.78	данные отсутствуют	данные отсутствуют
746	789574.41	1325489.79	данные отсутствуют	данные отсутствуют
Государственный регистратор				ФГИС ЕГРН
полное наименование должности			подпись	инициалы, фамилия

М.П.

Земельный участок			
(вид объекта недвижимости)			
Лист № ____ Раздела 4.2	Всего листов раздела 4.2 : ____	Всего разделов: ____	Всего листов выписки: ____
15.09.2021 № 99/2021/417541323			
Кадастровый номер:		02:17:000000:536	

Номер точки	Координаты, м		Описание закрепления на местности	Средняя квадратическая погрешность определения координат характерных точек границы части земельного участка, м
	X	Y		
1	2	3	4	5
746	789574.41	1325489.79	данные отсутствуют	данные отсутствуют
747	789575.91	1325362.3	данные отсутствуют	данные отсутствуют
747	789575.91	1325362.3	данные отсутствуют	данные отсутствуют
748	789564.66	1325228.06	данные отсутствуют	данные отсутствуют
748	789564.66	1325228.06	данные отсутствуют	данные отсутствуют
749	789537.67	1325107.33	данные отсутствуют	данные отсутствуют
749	789537.67	1325107.33	данные отсутствуют	данные отсутствуют
750	789504.67	1325024.08	данные отсутствуют	данные отсутствуют
750	789504.67	1325024.08	данные отсутствуют	данные отсутствуют
751	793988.2	1323792.35	данные отсутствуют	данные отсутствуют
752	793999.51	1323780.31	данные отсутствуют	данные отсутствуют
753	794010.58	1323770.89	данные отсутствуют	данные отсутствуют
754	794024.03	1323761.31	данные отсутствуют	данные отсутствуют
755	794038.87	1323754.08	данные отсутствуют	данные отсутствуют
756	794048.65	1323750.84	данные отсутствуют	данные отсутствуют
757	794067.52	1323745.66	данные отсутствуют	данные отсутствуют
758	794085.27	1323740.82	данные отсутствуют	данные отсутствуют

Государственный регистратор		ФГИС ЕГРН
полное наименование должности	подпись	инициалы, фамилия

М.П.

Земельный участок			
(вид объекта недвижимости)			
Лист № ____ Раздела 4.2	Всего листов раздела 4.2 : ____	Всего разделов: ____	Всего листов выписки: ____
15.09.2021 № 99/2021/417541323			
Кадастровый номер:		02:17:000000:536	

Номер точки	Координаты, м		Описание закрепления на местности	Средняя квадратическая погрешность определения координат характерных точек границы части земельного участка, м
	X	Y		
1	2	3	4	5
759	794099.59	1323738.02	данные отсутствуют	данные отсутствуют
760	794105.78	1323737.71	данные отсутствуют	данные отсутствуют
761	794089.58	1323788.63	данные отсутствуют	данные отсутствуют
762	794037.09	1323802.88	данные отсутствуют	данные отсутствуют
763	793987.18	1323793.87	данные отсутствуют	данные отсутствуют
764	789137.92	1325048.91	данные отсутствуют	данные отсутствуют
765	789489.06	1325474.02	данные отсутствуют	данные отсутствуют
766	789490.69	1325446.63	данные отсутствуют	данные отсутствуют
767	789491.81	1325431.12	данные отсутствуют	данные отсутствуют
768	789497.6	1325392.29	данные отсутствуют	данные отсутствуют
769	789502.09	1325370.9	данные отсутствуют	данные отсутствуют
770	789503.21	1325349.27	данные отсутствуют	данные отсутствуют
771	789499.16	1325321.83	данные отсутствуют	данные отсутствуют
772	789495.74	1325292.44	данные отсутствуют	данные отсутствуют
773	789492.51	1325252.97	данные отсутствуют	данные отсутствуют
774	789488	1325223.14	данные отсутствуют	данные отсутствуют
775	789478.36	1325190.87	данные отсутствуют	данные отсутствуют

Государственный регистратор		ФГИС ЕГРН
полное наименование должности	подпись	инициалы, фамилия

М.П.

Земельный участок				
(вид объекта недвижимости)				
Лист № ____ Раздела 4.2		Всего листов раздела 4.2 : ____		Всего разделов: ____
15.09.2021 № 99/2021/417541323				
Кадастровый номер:			02:17:000000:536	
Номер точки	Координаты, м		Описание закрепления на местности	Средняя квадратическая погрешность определения координат характерных точек границы части земельного участка, м
	X	Y		
1	2	3	4	5
776	789471.74	1325166.07	данные отсутствуют	данные отсутствуют
777	789461.8	1325132.62	данные отсутствуют	данные отсутствуют
778	789454.59	1325095.85	данные отсутствуют	данные отсутствуют
779	789447.15	1325077.77	данные отсутствуют	данные отсутствуют
780	789435.71	1325059.74	данные отсутствуют	данные отсутствуют
781	789420.45	1325034.79	данные отсутствуют	данные отсутствуют
782	789406.55	1325020.03	данные отсутствуют	данные отсутствуют
783	789387.19	1324998.71	данные отсутствуют	данные отсутствуют
784	789366.72	1324981.04	данные отсутствуют	данные отсутствуют
785	789337.53	1324957.38	данные отсутствуют	данные отсутствуют
786	789312.59	1324939.39	данные отсутствуют	данные отсутствуют
787	789293.85	1324941.64	данные отсутствуют	данные отсутствуют
788	789274.47	1324951.35	данные отсутствуют	данные отсутствуют
789	789252.51	1324965.02	данные отсутствуют	данные отсутствуют
790	789229.81	1324977.4	данные отсутствуют	данные отсутствуют
791	789214.18	1324988.43	данные отсутствуют	данные отсутствуют
792	789192.63	1325000.95	данные отсутствуют	данные отсутствуют
Государственный регистратор				ФГИС ЕГРН
полное наименование должности			подпись	инициалы, фамилия

М.П.

Раздел 4.2

Выписка из Единого государственного реестра недвижимости об объекте недвижимости
Сведения о частях земельного участка

Земельный участок				
(вид объекта недвижимости)				
Лист № ____ Раздела 4.2		Всего листов раздела 4.2 : ____		Всего разделов: ____
15.09.2021 № 99/2021/417541323				
Кадастровый номер:			02:17:000000:536	
Номер точки	Координаты, м		Описание закрепления на местности	Средняя квадратическая погрешность определения координат характерных точек границы части земельного участка, м
	X	Y		
1	2	3	4	5
793	789176.4	1325012.71	данные отсутствуют	данные отсутствуют
794	789168.23	1325020.48	данные отсутствуют	данные отсутствуют
795	789157.57	1325030.61	данные отсутствуют	данные отсутствуют
796	789143.96	1325043.14	данные отсутствуют	данные отсутствуют
797	789121.65	1325081.6	данные отсутствуют	данные отсутствуют
798	789129.74	1325065.35	данные отсутствуют	данные отсутствуют
799	789128.02	1325069.6	данные отсутствуют	данные отсутствуют
800	789122.47	1325080.65	данные отсутствуют	данные отсутствуют
801	789053.62	1325218.23	данные отсутствуют	данные отсутствуют
802	789098.06	1325128.98	данные отсутствуют	данные отсутствуют
803	789098.67	1325131.02	данные отсутствуют	данные отсутствуют
804	789099.22	1325143.36	данные отсутствуют	данные отсутствуют
805	789094	1325168.81	данные отсутствуют	данные отсутствуют
806	789089.81	1325180.44	данные отсутствуют	данные отсутствуют
807	789083.26	1325191.73	данные отсутствуют	данные отсутствуют
808	789075.71	1325201.53	данные отсутствуют	данные отсутствуют
809	789063.67	1325211.65	данные отсутствуют	данные отсутствуют
Государственный регистратор				ФГИС ЕГРН
полное наименование должности			подпись	инициалы, фамилия

М.П.

Земельный участок			
(вид объекта недвижимости)			
Лист № ____ Раздела 4.2	Всего листов раздела 4.2 : ____	Всего разделов: ____	Всего листов выписки: ____
15.09.2021 № 99/2021/417541323			
Кадастровый номер:		02:17:000000:536	

Номер точки	Координаты, м		Описание закрепления на местности	Средняя квадратическая погрешность определения координат характерных точек границы части земельного участка, м
	X	Y		
1	2	3	4	5
810	789502.04	1324970.28	данные отсутствуют	данные отсутствуют
811	789506.08	1324975.56	данные отсутствуют	данные отсутствуют
812	789523.75	1325004.36	данные отсутствуют	данные отсутствуют
813	789537.41	1325025.91	данные отсутствуют	данные отсутствуют
814	789552.77	1325061.14	данные отсутствуют	данные отсутствуют
815	789555.68	1325070.9	данные отсутствуют	данные отсутствуют
816	789562.25	1325105.54	данные отсутствуют	данные отсутствуют
817	789571.64	1325137.18	данные отсутствуют	данные отсутствуют
818	789578.23	1325161.85	данные отсутствуют	данные отсутствуют
819	789588.7	1325196.86	данные отсутствуют	данные отсутствуют
820	789595.61	1325239.17	данные отсутствуют	данные отсутствуют
821	789599.16	1325281.39	данные отсутствуют	данные отсутствуют
822	789602.17	1325307.45	данные отсутствуют	данные отсутствуют
823	789606.86	1325339.19	данные отсутствуют	данные отсутствуют
824	789605.76	1325380.37	данные отсутствуют	данные отсутствуют
825	789600.17	1325409.55	данные отсутствуют	данные отсутствуют
826	789595.39	1325440.67	данные отсутствуют	данные отсутствуют

Государственный регистратор		ФГИС ЕГРН
полное наименование должности	подпись	инициалы, фамилия

М.П.

Земельный участок			
(вид объекта недвижимости)			
Лист № ____ Раздела 4.2	Всего листов раздела 4.2 : ____	Всего разделов: ____	Всего листов выписки: ____
15.09.2021 № 99/2021/417541323			
Кадастровый номер:		02:17:000000:536	

Номер точки	Координаты, м		Описание закрепления на местности	Средняя квадратическая погрешность определения координат характерных точек границы части земельного участка, м
	X	Y		
1	2	3	4	5
827	789594.49	1325453.24	данные отсутствуют	данные отсутствуют
828	789592.3	1325489.01	данные отсутствуют	данные отсутствуют
829	789591.93	1325507.61	данные отсутствуют	данные отсутствуют
830	789595.88	1325519.52	данные отсутствуют	данные отсутствуют
831	789604.73	1325526.42	данные отсутствуют	данные отсутствуют
832	789617.28	1325539.17	данные отсутствуют	данные отсутствуют
833	789627.9	1325552.04	данные отсутствуют	данные отсутствуют
834	789640.77	1325566.82	данные отсутствуют	данные отсутствуют
835	789653.31	1325579.88	данные отсутствуют	данные отсутствуют
836	789671.58	1325593.49	данные отсутствуют	данные отсутствуют
837	789712.2	1325612.07	данные отсутствуют	данные отсутствуют
838	789737.29	1325621.54	данные отсутствуют	данные отсутствуют
839	789761.07	1325624.51	данные отсутствуют	данные отсутствуют
840	789774.84	1325627.64	данные отсутствуют	данные отсутствуют
841	789800.23	1325623.46	данные отсутствуют	данные отсутствуют
842	789827.5	1325612.1	данные отсутствуют	данные отсутствуют
843	789863.04	1325597.41	данные отсутствуют	данные отсутствуют

Государственный регистратор		ФГИС ЕГРН
полное наименование должности	подпись	инициалы, фамилия

М.П.

Земельный участок				
(вид объекта недвижимости)				
Лист № ____ Раздела <u>4.2</u>		Всего листов раздела <u>4.2</u> : ____		Всего разделов: ____
15.09.2021 № 99/2021/417541323				
Кадастровый номер:			02:17:000000:536	
Номер точки	Координаты, м		Описание закрепления на местности	Средняя квадратическая погрешность определения координат характерных точек границы части земельного участка, м
	X	Y		
1	2	3	4	5
844	789887.16	1325581.48	данные отсутствуют	данные отсутствуют
845	789912.83	1325565.13	данные отсутствуют	данные отсутствуют
846	789939.49	1325539.42	данные отсутствуют	данные отсутствуют
847	789959.83	1325522.45	данные отсутствуют	данные отсутствуют
848	789979.83	1325504.51	данные отсутствуют	данные отсутствуют
849	789997.82	1325488.52	данные отсутствуют	данные отсутствуют
850	790034.4	1325450.91	данные отсутствуют	данные отсутствуют
851	790071.11	1325424.35	данные отсутствуют	данные отсутствуют
852	790105.32	1325399.92	данные отсутствуют	данные отсутствуют
853	790129.46	1325377.22	данные отсутствуют	данные отсутствуют
854	790166.52	1325352.89	данные отсутствуют	данные отсутствуют
855	790190.78	1325336.37	данные отсутствуют	данные отсутствуют
856	790217.31	1325321.8	данные отсутствуют	данные отсутствуют
857	790240.98	1325310.49	данные отсутствуют	данные отсутствуют
858	790251.16	1325306.95	данные отсутствуют	данные отсутствуют
859	790268.99	1325302.82	данные отсутствуют	данные отсутствуют
860	790418.72	1325296.99	данные отсутствуют	данные отсутствуют
Государственный регистратор			ФГИС ЕГРН	
полное наименование должности			подпись	
			инициалы, фамилия	

М.П.

Раздел 4.2

Выписка из Единого государственного реестра недвижимости об объекте недвижимости
Сведения о частях земельного участка

Земельный участок				
(вид объекта недвижимости)				
Лист № ____ Раздела <u>4.2</u>		Всего листов раздела <u>4.2</u> : ____		Всего разделов: ____
15.09.2021 № 99/2021/417541323				
Кадастровый номер:			02:17:000000:536	
Номер точки	Координаты, м		Описание закрепления на местности	Средняя квадратическая погрешность определения координат характерных точек границы части земельного участка, м
	X	Y		
1	2	3	4	5
861	790422.2	1325297.27	данные отсутствуют	данные отсутствуют
862	790432.41	1325296.14	данные отсутствуют	данные отсутствуют
863	790591.79	1325286.3	данные отсутствуют	данные отсутствуют
864	790594.94	1325286.26	данные отсутствуют	данные отсутствуют
865	790619.62	1325285.76	данные отсутствуют	данные отсутствуют
866	790664.25	1325282.65	данные отсутствуют	данные отсутствуют
867	790697.09	1325282.52	данные отсутствуют	данные отсутствуют
868	790714.6	1325279.53	данные отсутствуют	данные отсутствуют
869	790729.88	1325277.46	данные отсутствуют	данные отсутствуют
870	790739.1	1325276.85	данные отсутствуют	данные отсутствуют
871	790756.92	1325276.16	данные отсутствуют	данные отсутствуют
872	790774.64	1325274.77	данные отсутствуют	данные отсутствуют
873	790779.29	1325274.18	данные отсутствуют	данные отсутствуют
874	791020.75	1325261.33	данные отсутствуют	данные отсутствуют
875	791036.29	1325262.38	данные отсутствуют	данные отсутствуют
876	791063.59	1325264.41	данные отсутствуют	данные отсутствуют
877	791094.63	1325264.91	данные отсутствуют	данные отсутствуют
Государственный регистратор			ФГИС ЕГРН	
полное наименование должности			подпись	
			инициалы, фамилия	

М.П.

Земельный участок			
(вид объекта недвижимости)			
Лист № ____ Раздела 4.2	Всего листов раздела 4.2 : ____	Всего разделов: ____	Всего листов выписки: ____
15.09.2021 № 99/2021/417541323			
Кадастровый номер:		02:17:000000:536	

Номер точки	Координаты, м		Описание закрепления на местности	Средняя квадратическая погрешность определения координат характерных точек границы части земельного участка, м
	X	Y		
1	2	3	4	5
878	791129.58	1325266	данные отсутствуют	данные отсутствуют
879	791168.78	1325271.97	данные отсутствуют	данные отсутствуют
880	791196.87	1325276.43	данные отсутствуют	данные отсутствуют
881	791211.52	1325275.65	данные отсутствуют	данные отсутствуют
882	791244.37	1325275.85	данные отсутствуют	данные отсутствуют
883	791267.34	1325277.98	данные отсутствуют	данные отсутствуют
884	791288.4	1325282.9	данные отсутствуют	данные отсутствуют
885	791299.88	1325287.51	данные отсутствуют	данные отсутствуют
886	791309.87	1325294.8	данные отсутствуют	данные отсутствуют
887	791336.75	1325286.67	данные отсутствуют	данные отсутствуют
888	791347.05	1325282.87	данные отсутствуют	данные отсутствуют
889	791363.74	1325278.72	данные отсутствуют	данные отсутствуют
890	791371.28	1325277.81	данные отсутствуют	данные отсутствуют
891	789593.47	1325664.96	данные отсутствуют	данные отсутствуют
892	790715.4	1325384.9	данные отсутствуют	данные отсутствуют
893	790710.25	1325385.78	данные отсутствуют	данные отсутствуют
894	790669.7	1325386.51	данные отсутствуют	данные отсутствуют

Государственный регистратор		ФГИС ЕГРН
полное наименование должности	подпись	инициалы, фамилия

М.П.

Земельный участок			
(вид объекта недвижимости)			
Лист № ____ Раздела 4.2	Всего листов раздела 4.2 : ____	Всего разделов: ____	Всего листов выписки: ____
15.09.2021 № 99/2021/417541323			
Кадастровый номер:		02:17:000000:536	

Номер точки	Координаты, м		Описание закрепления на местности	Средняя квадратическая погрешность определения координат характерных точек границы части земельного участка, м
	X	Y		
1	2	3	4	5
895	790625.58	1325389.59	данные отсутствуют	данные отсутствуют
896	790596.87	1325390.23	данные отсутствуют	данные отсутствуют
897	790557.75	1325390.77	данные отсутствуют	данные отсутствуют
898	790509.79	1325391.78	данные отсутствуют	данные отсутствуют
899	790463.51	1325397.32	данные отсутствуют	данные отсутствуют
900	790443.53	1325399.94	данные отсутствуют	данные отсутствуют
901	790424.88	1325401.34	данные отсутствуют	данные отсутствуют
902	790399.58	1325399.46	данные отсутствуют	данные отсутствуют
903	790370.99	1325400.86	данные отсутствуют	данные отсутствуют
904	790346.02	1325400.92	данные отсутствуют	данные отсутствуют
905	790322.12	1325401.9	данные отсутствуют	данные отсутствуют
906	790290.05	1325404.69	данные отсутствуют	данные отсутствуют
907	790265.4	1325414.02	данные отсутствуют	данные отсутствуют
908	790247.05	1325423.87	данные отсутствуют	данные отсутствуют
909	790224.22	1325439.41	данные отсутствуют	данные отсутствуют
910	790196.97	1325456.5	данные отсутствуют	данные отсутствуют
911	790174.01	1325478.09	данные отсутствуют	данные отсутствуют

Государственный регистратор		ФГИС ЕГРН
полное наименование должности	подпись	инициалы, фамилия

М.П.

Земельный участок			
(вид объекта недвижимости)			
Лист № ____ Раздела 4.2	Всего листов раздела 4.2 : ____	Всего разделов: ____	Всего листов выписки: ____
15.09.2021 № 99/2021/417541323			
Кадастровый номер:		02:17:000000:536	

Номер точки	Координаты, м		Описание закрепления на местности	Средняя квадратическая погрешность определения координат характерных точек границы части земельного участка, м
	X	Y		
1	2	3	4	5
912	790131.25	1325509.2	данные отсутствуют	данные отсутствуют
913	790105.41	1325527.06	данные отсутствуют	данные отсутствуют
914	790071.05	1325562.39	данные отсутствуют	данные отсутствуют
915	790049.2	1325581.99	данные отсутствуют	данные отсутствуют
916	790028.48	1325600.59	данные отсутствуют	данные отсутствуют
917	790010.22	1325615.67	данные отсутствуют	данные отсутствуют
918	789981.28	1325643.61	данные отсутствуют	данные отсутствуют
919	789944.13	1325668.48	данные отсутствуют	данные отсутствуют
920	789916.18	1325686.94	данные отсутствуют	данные отсутствуют
921	789867.45	1325708.12	данные отсутствуют	данные отсутствуют
922	789835.47	1325721.44	данные отсутствуют	данные отсутствуют
923	789796.38	1325730.29	данные отсутствуют	данные отсутствуют
924	789770.73	1325731.82	данные отсутствуют	данные отсутствуют
925	789758.42	1325730.69	данные отсутствуют	данные отсутствуют
926	789744.98	1325727.31	данные отсутствуют	данные отсутствуют
927	789718.28	1325723.97	данные отсутствуют	данные отсутствуют
928	789706.92	1325721.18	данные отсутствуют	данные отсутствуют
Государственный регистратор				ФГИС ЕГРН
полное наименование должности			подпись	инициалы, фамилия

М.П.

Раздел 4.2

Выписка из Единого государственного реестра недвижимости об объекте недвижимости
Сведения о частях земельного участка

Земельный участок			
(вид объекта недвижимости)			
Лист № ____ Раздела 4.2	Всего листов раздела 4.2 : ____	Всего разделов: ____	Всего листов выписки: ____
15.09.2021 № 99/2021/417541323			
Кадастровый номер:		02:17:000000:536	

Номер точки	Координаты, м		Описание закрепления на местности	Средняя квадратическая погрешность определения координат характерных точек границы части земельного участка, м
	X	Y		
1	2	3	4	5
929	789673.9	1325708.79	данные отсутствуют	данные отсутствуют
930	789623.3	1325685.75	данные отсутствуют	данные отсутствуют
931	789614.31	1325680.43	данные отсутствуют	данные отсутствуют

Государственный регистратор				ФГИС ЕГРН
полное наименование должности			подпись	инициалы, фамилия

М.П.

Земельный участок				
(вид объекта недвижимости)				
Лист № ____ Раздела 4.2		Всего листов раздела 4.2 : ____		Всего разделов: ____
15.09.2021 № 99/2021/417541323				
Кадастровый номер:			02:17:000000:536	
Сведения о характерных точках границы части (частей) земельного участка				
Учетный номер части: 10				
Система координат: МСК-05				
Зона №				
Номер точки	Координаты, м		Описание закрепления на местности	Средняя квадратическая погрешность определения координат характерных точек границы части земельного участка, м
	X	Y		
1	2	3	4	5
1	789442.43	1324938.22	данные отсутствуют	данные отсутствуют
1	789442.43	1324938.22	данные отсутствуют	данные отсутствуют
1	789442.43	1324938.22	данные отсутствуют	данные отсутствуют
1	789442.43	1324938.22	данные отсутствуют	данные отсутствуют
2	789765.27	1325111.83	данные отсутствуют	данные отсутствуют
2	789765.27	1325111.83	данные отсутствуют	данные отсутствуют
3	789988.05	1325260.23	данные отсутствуют	данные отсутствуют
4	789448.29	1324946.3	данные отсутствуют	данные отсутствуют
5	790073.49	1325306.06	данные отсутствуют	данные отсутствуют
5	790073.49	1325306.06	данные отсутствуют	данные отсутствуют
6	790108.85	1325305.47	данные отсутствуют	данные отсутствуют
7	790131.39	1325318.55	данные отсутствуют	данные отсутствуют
8	790993.41	1325291.76	данные отсутствуют	данные отсутствуют
9	791370.87	1325302.49	данные отсутствуют	данные отсутствуют
10	791373.27	1325302.46	данные отсутствуют	данные отсутствуют
11	791374.61	1325319.18	данные отсутствуют	данные отсутствуют
Государственный регистратор			ФГИС ЕГРН	
полное наименование должности			подпись	
			инициалы, фамилия	

М.П.

Раздел 4.2

Выписка из Единого государственного реестра недвижимости об объекте недвижимости
Сведения о частях земельного участка

Земельный участок				
(вид объекта недвижимости)				
Лист № ____ Раздела 4.2		Всего листов раздела 4.2 : ____		Всего разделов: ____
15.09.2021 № 99/2021/417541323				
Кадастровый номер:			02:17:000000:536	
Номер точки	Координаты, м		Описание закрепления на местности	Средняя квадратическая погрешность определения координат характерных точек границы части земельного участка, м
	X	Y		
1	2	3	4	5
11	791374.61	1325319.18	данные отсутствуют	данные отсутствуют
11	791374.61	1325319.18	данные отсутствуют	данные отсутствуют
11	791374.61	1325319.18	данные отсутствуют	данные отсутствуют
12	791360.26	1325324.53	данные отсутствуют	данные отсутствуют
13	791360.24	1325323.69	данные отсутствуют	данные отсутствуют
14	791263.55	1325320.94	данные отсутствуют	данные отсутствуют
15	791247.87	1325316.18	данные отсутствуют	данные отсутствуют
15	791247.87	1325316.18	данные отсутствуют	данные отсутствуют
15	791247.87	1325316.18	данные отсутствуют	данные отсутствуют
16	791182.63	1325310.18	данные отсутствуют	данные отсутствуют
16	791182.63	1325310.18	данные отсутствуют	данные отсутствуют
16	791182.63	1325310.18	данные отсутствуют	данные отсутствуют
16	791182.63	1325310.18	данные отсутствуют	данные отсутствуют
17	790971.52	1325296.68	данные отсутствуют	данные отсутствуют
17	790971.52	1325296.68	данные отсутствуют	данные отсутствуют
17	790971.52	1325296.68	данные отсутствуют	данные отсутствуют
17	790971.52	1325296.68	данные отсутствуют	данные отсутствуют
18	790588.69	1325318.06	данные отсутствуют	данные отсутствуют
Государственный регистратор			ФГИС ЕГРН	
полное наименование должности			подпись	
			инициалы, фамилия	

М.П.

Земельный участок				
(вид объекта недвижимости)				
Лист № ____ Раздела 4.2		Всего листов раздела 4.2 : ____		Всего разделов: ____
15.09.2021 № 99/2021/417541323				
Кадастровый номер:				02:17:000000:536
Номер точки	Координаты, м		Описание закрепления на местности	Средняя квадратическая погрешность определения координат характерных точек границы части земельного участка, м
	X	Y		
1	2	3	4	5
18	790588.69	1325318.06	данные отсутствуют	данные отсутствуют
18	790588.69	1325318.06	данные отсутствуют	данные отсутствуют
18	790588.69	1325318.06	данные отсутствуют	данные отсутствуют
19	790261.35	1325330.8	данные отсутствуют	данные отсутствуют
19	790261.35	1325330.8	данные отсутствуют	данные отсутствуют
19	790261.35	1325330.8	данные отсутствуют	данные отсутствуют
20	790246.03	1325336.5	данные отсутствуют	данные отсутствуют
21	790125.91	1325340.23	данные отсутствуют	данные отсутствуют
22	790028.26	1325283.57	данные отсутствуют	данные отсутствуют
23	791963.69	1324711.51	данные отсутствуют	данные отсутствуют
24	791962.39	1324754.17	данные отсутствуют	данные отсутствуют
25	791958.99	1324748.11	данные отсутствуют	данные отсутствуют
26	791928.37	1324704.47	данные отсутствуют	данные отсутствуют
27	791688.07	1326102.69	данные отсутствуют	данные отсутствуют
28	791688.07	1326098.69	данные отсутствуют	данные отсутствуют
29	791692.07	1326098.69	данные отсутствуют	данные отсутствуют
30	791692.07	1326102.69	данные отсутствуют	данные отсутствуют
Государственный регистратор				ФГИС ЕГРН
полное наименование должности			подпись	инициалы, фамилия

М.П.

Раздел 4.2

Выписка из Единого государственного реестра недвижимости об объекте недвижимости
Сведения о частях земельного участка

Земельный участок				
(вид объекта недвижимости)				
Лист № ____ Раздела 4.2		Всего листов раздела 4.2 : ____		Всего разделов: ____
15.09.2021 № 99/2021/417541323				
Кадастровый номер:				02:17:000000:536
Номер точки	Координаты, м		Описание закрепления на местности	Средняя квадратическая погрешность определения координат характерных точек границы части земельного участка, м
	X	Y		
1	2	3	4	5
31	792021.85	1328457.68	данные отсутствуют	данные отсутствуют
32	792033.01	1328521.91	данные отсутствуют	данные отсутствуют
33	792051.47	1328615.98	данные отсутствуют	данные отсутствуют
34	792051.62	1328616.74	данные отсутствуют	данные отсутствуют
35	792070.62	1328722.17	данные отсутствуют	данные отсутствуют
36	792084.93	1328796.81	данные отсутствуют	данные отсутствуют
37	792090.79	1328821.91	данные отсутствуют	данные отсутствуют
38	792122.95	1328877.02	данные отсутствуют	данные отсутствуют
39	792123.59	1328878.14	данные отсутствуют	данные отсутствуют
40	792149.83	1328925.89	данные отсутствуют	данные отсутствуют
41	792149.85	1328925.92	данные отсутствуют	данные отсутствуют
42	792185.18	1328990.33	данные отсутствуют	данные отсутствуют
43	792238.11	1329084.37	данные отсутствуют	данные отсутствуют
44	792238.35	1329084.79	данные отсутствуют	данные отсутствуют
45	792287.18	1329173.57	данные отсутствуют	данные отсутствуют
46	792330.59	1329251.49	данные отсутствуют	данные отсутствуют
47	792331.63	1329253.29	данные отсутствуют	данные отсутствуют
Государственный регистратор				ФГИС ЕГРН
полное наименование должности			подпись	инициалы, фамилия

М.П.

Земельный участок			
(вид объекта недвижимости)			
Лист № ____ Раздела 4.2	Всего листов раздела 4.2 : ____	Всего разделов: ____	Всего листов выписки: ____
15.09.2021 № 99/2021/417541323			
Кадастровый номер:		02:17:000000:536	

Номер точки	Координаты, м		Описание закрепления на местности	Средняя квадратическая погрешность определения координат характерных точек границы части земельного участка, м
	X	Y		
1	2	3	4	5
48	792331.99	1329253.92	данные отсутствуют	данные отсутствуют
49	792337.57	1329263.91	данные отсутствуют	данные отсутствуют
50	792314.08	1329274.47	данные отсутствуют	данные отсутствуют
51	792287.1	1329276.16	данные отсутствуют	данные отсутствуют
52	792243.44	1329197.78	данные отсутствуют	данные отсутствуют
53	792194.54	1329108.89	данные отсутствуют	данные отсутствуют
54	792141.48	1329014.62	данные отсутствуют	данные отсутствуют
55	792106.01	1328949.97	данные отсутствуют	данные отсутствуют
56	792079.77	1328902.22	данные отсутствуют	данные отсутствуют
57	792043.82	1328840.62	данные отсутствуют	данные отсутствуют
58	792036.01	1328807.21	данные отсутствуют	данные отсутствуют
59	792021.46	1328731.31	данные отсутствуют	данные отсутствуют
60	792002.41	1328625.61	данные отсутствуют	данные отсутствуют
61	791983.84	1328531	данные отсутствуют	данные отсутствуют
62	791970.23	1328452.62	данные отсутствуют	данные отсутствуют
63	791368.61	1325244.56	данные отсутствуют	данные отсутствуют
63	791368.61	1325244.56	данные отсутствуют	данные отсутствуют

Государственный регистратор		ФГИС ЕГРН
полное наименование должности	подпись	инициалы, фамилия

М.П.

Земельный участок			
(вид объекта недвижимости)			
Лист № ____ Раздела 4.2	Всего листов раздела 4.2 : ____	Всего разделов: ____	Всего листов выписки: ____
15.09.2021 № 99/2021/417541323			
Кадастровый номер:		02:17:000000:536	

Номер точки	Координаты, м		Описание закрепления на местности	Средняя квадратическая погрешность определения координат характерных точек границы части земельного участка, м
	X	Y		
1	2	3	4	5
63	791368.61	1325244.56	данные отсутствуют	данные отсутствуют
64	791332.52	1325334.87	данные отсутствуют	данные отсутствуют
65	791332	1325332.54	данные отсутствуют	данные отсутствуют
66	791325.08	1325277.44	данные отсутствуют	данные отсутствуют
67	791324.7	1325272.29	данные отсутствуют	данные отсутствуют
68	791324.39	1325257.82	данные отсутствуют	данные отсутствуют
69	791324.38	1325256.75	данные отсутствуют	данные отсутствуют
70	791325.92	1325247	данные отсутствуют	данные отсутствуют
71	791438.92	1325177.07	данные отсутствуют	данные отсутствуют
72	791402.92	1325215.32	данные отсутствуют	данные отсутствуют
73	791286.68	1325221.32	данные отсутствуют	данные отсутствуют
74	791006.96	1325231.06	данные отсутствуют	данные отсутствуют
74	791006.96	1325231.06	данные отсутствуют	данные отсутствуют
75	790978.46	1325214.57	данные отсутствуют	данные отсутствуют
75	790978.46	1325214.57	данные отсутствуют	данные отсутствуют
76	790853.97	1325222.07	данные отсутствуют	данные отсутствуют
76	790853.97	1325222.07	данные отсутствуют	данные отсутствуют

Государственный регистратор		ФГИС ЕГРН
полное наименование должности	подпись	инициалы, фамилия

М.П.

Земельный участок			
(вид объекта недвижимости)			
Лист № ____ Раздела 4.2	Всего листов раздела 4.2 : ____	Всего разделов: ____	Всего листов выписки: ____
15.09.2021 № 99/2021/417541323			
Кадастровый номер:		02:17:000000:536	

Номер точки	Координаты, м		Описание закрепления на местности	Средняя квадратическая погрешность определения координат характерных точек границы части земельного участка, м
	X	Y		
1	2	3	4	5
77	790827.73	1325216.82	данные отсутствуют	данные отсутствуют
78	790804.48	1325240.06	данные отсутствуют	данные отсутствуют
78	790804.48	1325240.06	данные отсутствуют	данные отсутствуют
79	790377.02	1325257.31	данные отсутствуют	данные отсутствуют
79	790377.02	1325257.31	данные отсутствуют	данные отсутствуют
80	790344.77	1325216.82	данные отсутствуют	данные отсутствуют
81	790344.28	1325210.52	данные отсутствуют	данные отсутствуют
82	790413.92	1325208.33	данные отсутствуют	данные отсутствуют
83	790462.2	1325206.39	данные отсутствуют	данные отсутствуют
84	790536.61	1325202.66	данные отсутствуют	данные отсутствуют
85	790537.79	1325202.62	данные отсутствуют	данные отсутствуют
86	790607.5	1325200.78	данные отсутствуют	данные отсутствуют
87	790673.39	1325198.55	данные отсутствуют	данные отсутствуют
88	790745.17	1325195.73	данные отсутствуют	данные отсутствуют
89	790746.74	1325195.69	данные отсутствуют	данные отсутствуют
90	790805.21	1325195.23	данные отсутствуют	данные отсутствуют
91	790864.89	1325193.43	данные отсутствуют	данные отсутствуют
Государственный регистратор				ФГИС ЕГРН
полное наименование должности			подпись	инициалы, фамилия

М.П.

Раздел 4.2

Выписка из Единого государственного реестра недвижимости об объекте недвижимости
Сведения о частях земельного участка

Земельный участок			
(вид объекта недвижимости)			
Лист № ____ Раздела 4.2	Всего листов раздела 4.2 : ____	Всего разделов: ____	Всего листов выписки: ____
15.09.2021 № 99/2021/417541323			
Кадастровый номер:		02:17:000000:536	

Номер точки	Координаты, м		Описание закрепления на местности	Средняя квадратическая погрешность определения координат характерных точек границы части земельного участка, м
	X	Y		
1	2	3	4	5
92	790865.11	1325193.43	данные отсутствуют	данные отсутствуют
93	790930.98	1325191.74	данные отсутствуют	данные отсутствуют
94	790993.9	1325189.7	данные отсутствуют	данные отсутствуют
95	791063.25	1325187.31	данные отсутствуют	данные отсутствуют
96	791131.77	1325184.81	данные отсутствуют	данные отсутствуют
97	791132.19	1325184.8	данные отсутствуют	данные отсутствуют
98	791239.61	1325181.79	данные отсутствуют	данные отсутствуют
99	791239.97	1325181.78	данные отсутствуют	данные отсутствуют
100	791259.76	1325181.37	данные отсутствуют	данные отсутствуют
101	791300.62	1325180.02	данные отсутствуют	данные отсутствуют
102	791356.46	1325177.39	данные отсутствуют	данные отсутствуют
103	791438.5	1325175.98	данные отсутствуют	данные отсутствуют
104	791439.08	1325175.95	данные отсутствуют	данные отсутствуют
105	790007.87	1325273.43	данные отсутствуют	данные отсутствуют
106	790345.34	1325301.56	данные отсутствуют	данные отсутствуют
106	790345.34	1325301.56	данные отсутствуют	данные отсутствуют
106	790345.34	1325301.56	данные отсутствуют	данные отсутствуют
Государственный регистратор				ФГИС ЕГРН
полное наименование должности			подпись	инициалы, фамилия

М.П.

Земельный участок			
(вид объекта недвижимости)			
Лист № ____ Раздела 4.2	Всего листов раздела 4.2 : ____	Всего разделов: ____	Всего листов выписки: ____
15.09.2021 № 99/2021/417541323			
Кадастровый номер:		02:17:000000:536	

Номер точки	Координаты, м		Описание закрепления на местности	Средняя квадратическая погрешность определения координат характерных точек границы части земельного участка, м
	X	Y		
1	2	3	4	5
107	790514.07	1325291.06	данные отсутствуют	данные отсутствуют
107	790514.07	1325291.06	данные отсутствуют	данные отсутствуют
107	790514.07	1325291.06	данные отсутствуют	данные отсутствуют
108	790655.06	1325282.43	данные отсутствуют	данные отсутствуют
108	790655.06	1325282.43	данные отсутствуют	данные отсутствуют
109	790801.67	1325272.69	данные отсутствуют	данные отсутствуют
109	790801.67	1325272.69	данные отсутствуют	данные отсутствуют
109	790801.67	1325272.69	данные отсутствуют	данные отсутствуют
110	791018.39	1325261.44	данные отсутствуют	данные отсутствуют
110	791018.39	1325261.44	данные отсутствуют	данные отсутствуют
110	791018.39	1325261.44	данные отсутствуют	данные отсутствуют
111	791283.12	1325249.44	данные отсутствуют	данные отсутствуют
111	791283.12	1325249.44	данные отсутствуют	данные отсутствуют
112	791372.33	1325290.86	данные отсутствуют	данные отсутствуют
113	791340.87	1325292.71	данные отсутствуют	данные отсутствуют
114	791244.54	1325298.36	данные отсутствуют	данные отсутствуют
115	791244.08	1325298.38	данные отсутствуют	данные отсутствуют

Государственный регистратор		ФГИС ЕГРН
полное наименование должности	подпись	инициалы, фамилия

М.П.

Земельный участок			
(вид объекта недвижимости)			
Лист № ____ Раздела 4.2	Всего листов раздела 4.2 : ____	Всего разделов: ____	Всего листов выписки: ____
15.09.2021 № 99/2021/417541323			
Кадастровый номер:		02:17:000000:536	

Номер точки	Координаты, м		Описание закрепления на местности	Средняя квадратическая погрешность определения координат характерных точек границы части земельного участка, м
	X	Y		
1	2	3	4	5
116	791136.71	1325303.7	данные отсутствуют	данные отсутствуют
117	791136.65	1325303.7	данные отсутствуют	данные отсутствуют
118	791105.09	1325305.22	данные отсутствуют	данные отсутствуют
119	790303.23	1325329.17	данные отсутствуют	данные отсутствуют
120	790273	1325329.28	данные отсутствуют	данные отсутствуют
121	790202.18	1325332.71	данные отсутствуют	данные отсутствуют
122	790199.76	1325332.77	данные отсутствуют	данные отсутствуют
123	790199.37	1325332.77	данные отсутствуют	данные отсутствуют
124	790132.38	1325332.25	данные отсутствуют	данные отсутствуют
125	790131.67	1325332.24	данные отсутствуют	данные отсутствуют
126	790114.45	1325331.86	данные отсутствуют	данные отсутствуют
127	790111.85	1325331.73	данные отсутствуют	данные отсутствуют
128	790087.34	1325329.91	данные отсутствуют	данные отсутствуют
129	790077.59	1325328.21	данные отсутствуют	данные отсутствуют
130	790047.77	1325319.88	данные отсутствуют	данные отсутствуют
131	790045.77	1325319.27	данные отсутствуют	данные отсутствуют
132	790039.7	1325316.85	данные отсутствуют	данные отсутствуют

Государственный регистратор		ФГИС ЕГРН
полное наименование должности	подпись	инициалы, фамилия

М.П.

Земельный участок				
(вид объекта недвижимости)				
Лист № ____ Раздела 4.2		Всего листов раздела 4.2 : ____		Всего разделов: ____
15.09.2021 № 99/2021/417541323				
Кадастровый номер:			02:17:000000:536	
Номер точки	Координаты, м		Описание закрепления на местности	Средняя квадратическая погрешность определения координат характерных точек границы части земельного участка, м
	X	Y		
1	2	3	4	5
133	790009.22	1325302.32	данные отсутствуют	данные отсутствуют
134	790006.83	1325301.1	данные отсутствуют	данные отсутствуют
135	789965.14	1325278.4	данные отсутствуют	данные отсутствуют
136	789962.67	1325276.96	данные отсутствуют	данные отсутствуют
137	789911.81	1325245.38	данные отсутствуют	данные отсутствуют
138	789863.39	1325217.11	данные отсутствуют	данные отсутствуют
139	789862.82	1325216.78	данные отсутствуют	данные отсутствуют
140	789791.49	1325173.88	данные отсутствуют	данные отсутствуют
141	789725.82	1325136.34	данные отсутствуют	данные отсутствуют
142	789724.63	1325135.63	данные отсутствуют	данные отсутствуют
143	789662.83	1325097.99	данные отсутствуют	данные отсутствуют
144	789588.39	1325056.1	данные отсутствуют	данные отсутствуют
145	789586.59	1325055.04	данные отсутствуют	данные отсутствуют
146	789519.45	1325013.48	данные отсутствуют	данные отсутствуют
147	789483	1324994.19	данные отсутствуют	данные отсутствуют
148	792168.22	1324845.6	данные отсутствуют	данные отсутствуют
149	792096.89	1324840.45	данные отсутствуют	данные отсутствуют
Государственный регистратор				ФГИС ЕГРН
полное наименование должности			подпись	инициалы, фамилия

М.П.

Раздел 4.2

Выписка из Единого государственного реестра недвижимости об объекте недвижимости
Сведения о частях земельного участка

Земельный участок				
(вид объекта недвижимости)				
Лист № ____ Раздела 4.2		Всего листов раздела 4.2 : ____		Всего разделов: ____
15.09.2021 № 99/2021/417541323				
Кадастровый номер:			02:17:000000:536	
Номер точки	Координаты, м		Описание закрепления на местности	Средняя квадратическая погрешность определения координат характерных точек границы части земельного участка, м
	X	Y		
1	2	3	4	5
150	792102.14	1324836.08	данные отсутствуют	данные отсутствуют
151	792103.56	1324834.94	данные отсутствуют	данные отсутствуют
152	792144.37	1324803.45	данные отсутствуют	данные отсутствуют
153	792215.02	1324740.77	данные отсутствуют	данные отсутствуют
154	792215.98	1324739.94	данные отсутствуют	данные отсутствуют
155	792303.25	1324666.38	данные отсутствуют	данные отсутствуют
156	792304.17	1324665.62	данные отсутствуют	данные отсутствуют
157	792364.69	1324617.03	данные отсутствуют	данные отсутствуют
158	792406.9	1324581.66	данные отсутствуют	данные отсутствуют
159	792426.48	1324564.62	данные отсутствуют	данные отсутствуют
160	792427.18	1324564.02	данные отсутствуют	данные отсутствуют
161	792484.6	1324515.89	данные отсутствуют	данные отсутствуют
162	792484.98	1324515.57	данные отсутствуют	данные отсутствуют
163	792529.21	1324479.24	данные отсутствуют	данные отсутствуют
164	792534.18	1324214.17	данные отсутствуют	данные отсутствуют
165	792621.92	1324385.15	данные отсутствуют	данные отсутствуют
166	792589.25	1324418.31	данные отсутствуют	данные отсутствуют
Государственный регистратор				ФГИС ЕГРН
полное наименование должности			подпись	инициалы, фамилия

М.П.

Земельный участок			
(вид объекта недвижимости)			
Лист № ____ Раздела 4.2	Всего листов раздела 4.2 : ____	Всего разделов: ____	Всего листов выписки: ____
15.09.2021 № 99/2021/417541323			
Кадастровый номер:		02:17:000000:536	

Номер точки	Координаты, м		Описание закрепления на местности	Средняя квадратическая погрешность определения координат характерных точек границы части земельного участка, м
	X	Y		
1	2	3	4	5
167	792584.11	1324409.94	данные отсутствуют	данные отсутствуют
168	792583.58	1324409.05	данные отсутствуют	данные отсутствуют
169	792555.24	1324360.63	данные отсутствуют	данные отсутствуют
170	792554	1324358.38	данные отсутствуют	данные отсутствуют
171	792510.68	1324274.82	данные отсутствуют	данные отсутствуют
172	792507.52	1324267.26	данные отсутствуют	данные отсутствуют
173	792505.69	1324259.66	данные отсутствуют	данные отсутствуют
174	792504.37	1324251.36	данные отсутствуют	данные отсутствуют
175	792503.75	1324243.51	данные отсутствуют	данные отсутствуют
176	792503.75	1324242.91	данные отсутствуют	данные отсутствуют
177	792503.85	1324234.6	данные отсутствуют	данные отсутствуют
178	792505.12	1324224	данные отсутствуют	данные отсутствуют
179	792508.63	1324208.73	данные отсутствуют	данные отсутствуют
180	792508.66	1324208.62	данные отсутствуют	данные отсутствуют
181	792509.86	1324203.43	данные отсутствуют	данные отсутствуют
182	792511.85	1324194.32	данные отсутствуют	данные отсутствуют
183	792512.73	1324191.06	данные отсутствуют	данные отсутствуют

Государственный регистратор		ФГИС ЕГРН
полное наименование должности	подпись	инициалы, фамилия

М.П.

Земельный участок			
(вид объекта недвижимости)			
Лист № ____ Раздела 4.2	Всего листов раздела 4.2 : ____	Всего разделов: ____	Всего листов выписки: ____
15.09.2021 № 99/2021/417541323			
Кадастровый номер:		02:17:000000:536	

Номер точки	Координаты, м		Описание закрепления на местности	Средняя квадратическая погрешность определения координат характерных точек границы части земельного участка, м
	X	Y		
1	2	3	4	5
184	792038.03	1328459.26	данные отсутствуют	данные отсутствуют
185	792182	1328473.37	данные отсутствуют	данные отсутствуют
186	792241.62	1328509.36	данные отсутствуют	данные отсутствуют
187	792273.49	1328549.86	данные отсутствуют	данные отсутствуют
188	792275.35	1328555.91	данные отсутствуют	данные отсутствуют
189	792270.17	1328556.35	данные отсутствуют	данные отсутствуют
190	792253.65	1328556.17	данные отсутствуют	данные отсутствуют
191	792237.39	1328553.28	данные отсутствуют	данные отсутствуют
192	792222.83	1328548.2	данные отсутствуют	данные отсутствуют
193	792201.42	1328540.24	данные отсутствуют	данные отсутствуют
194	792182.52	1328536.81	данные отсутствуют	данные отсутствуют
195	792166.43	1328533.05	данные отсутствуют	данные отсутствуют
196	792149.58	1328526.95	данные отсутствуют	данные отсутствуют
197	792135.05	1328519.11	данные отсутствуют	данные отсутствуют
198	792122	1328508.98	данные отсутствуют	данные отсутствуют
199	792110.8	1328496.85	данные отсутствуют	данные отсутствуют
200	792101.75	1328483.03	данные отсутствуют	данные отсутствуют

Государственный регистратор		ФГИС ЕГРН
полное наименование должности	подпись	инициалы, фамилия

М.П.

Земельный участок				
(вид объекта недвижимости)				
Лист № ____ Раздела 4.2		Всего листов раздела 4.2 : ____		Всего разделов: ____
15.09.2021 № 99/2021/417541323				
Кадастровый номер:			02:17:000000:536	
Номер точки	Координаты, м		Описание закрепления на местности	Средняя квадратическая погрешность определения координат характерных точек границы части земельного участка, м
	X	Y		
1	2	3	4	5
201	792089.4	1328472.55	данные отсутствуют	данные отсутствуют
202	792072.95	1328471.04	данные отсутствуют	данные отсутствуют
203	792056.98	1328466.85	данные отсутствуют	данные отсутствуют
204	792043.84	1328461.12	данные отсутствуют	данные отсутствуют
205	789948.71	1326233.85	данные отсутствуют	данные отсутствуют
206	789876.9	1326234.83	данные отсутствуют	данные отсутствуют
207	789875.9	1326234.93	данные отсутствуют	данные отсутствуют
208	789874.94	1326235.2	данные отсутствуют	данные отсутствуют
209	789874.04	1326235.64	данные отсутствуют	данные отсутствуют
210	789873.23	1326236.22	данные отсутствуют	данные отсутствуют
211	789872.53	1326236.93	данные отсутствуют	данные отсутствуют
212	789871.97	1326237.76	данные отсутствуют	данные отсутствуют
213	789871.55	1326238.67	данные отсутствуют	данные отсутствуют
214	789871.31	1326239.64	данные отсутствуют	данные отсутствуют
215	789871.23	1326240.64	данные отсутствуют	данные отсутствуют
216	789871.33	1326241.63	данные отсутствуют	данные отсутствуют
217	789871.6	1326242.6	данные отсутствуют	данные отсутствуют
Государственный регистратор				ФГИС ЕГРН
полное наименование должности			подпись	инициалы, фамилия

М.П.

Земельный участок				
(вид объекта недвижимости)				
Лист № ____ Раздела 4.2		Всего листов раздела 4.2 : ____		Всего разделов: ____
15.09.2021 № 99/2021/417541323				
Кадастровый номер:			02:17:000000:536	
Номер точки	Координаты, м		Описание закрепления на местности	Средняя квадратическая погрешность определения координат характерных точек границы части земельного участка, м
	X	Y		
1	2	3	4	5
218	789872.03	1326243.5	данные отсутствуют	данные отсутствуют
219	789872.61	1326244.31	данные отсутствуют	данные отсутствуют
220	789873.33	1326245.01	данные отсутствуют	данные отсутствуют
221	789874.15	1326245.58	данные отсутствуют	данные отсутствуют
222	789875.06	1326245.99	данные отсутствуют	данные отсутствуют
223	789876.03	1326246.24	данные отсутствуют	данные отсутствуют
224	789877.05	1326246.32	данные отсутствуют	данные отсутствуют
225	789960.02	1326245.19	данные отсутствуют	данные отсутствуют
226	789965.63	1326250.48	данные отсутствуют	данные отсутствуют
227	789975.18	1326259	данные отсутствуют	данные отсутствуют
228	789985.66	1326268.65	данные отсутствуют	данные отсутствуют
229	789998.78	1326278.68	данные отсутствуют	данные отсутствуют
230	790006.94	1326286.49	данные отсутствуют	данные отсутствуют
231	790017.83	1326298.91	данные отсутствуют	данные отсутствуют
232	790024.82	1326309.76	данные отсутствуют	данные отсутствуют
233	790030.3	1326319.61	данные отсутствуют	данные отсутствуют
234	790035.13	1326329.55	данные отсутствуют	данные отсутствуют
Государственный регистратор				ФГИС ЕГРН
полное наименование должности			подпись	инициалы, фамилия

М.П.

Земельный участок			
(вид объекта недвижимости)			
Лист № ____ Раздела 4.2	Всего листов раздела 4.2 : ____	Всего разделов: ____	Всего листов выписки: ____
15.09.2021 № 99/2021/417541323			
Кадастровый номер:		02:17:000000:536	

Номер точки	Координаты, м		Описание закрепления на местности	Средняя квадратическая погрешность определения координат характерных точек границы части земельного участка, м
	X	Y		
1	2	3	4	5
235	790046.22	1326360.27	данные отсутствуют	данные отсутствуют
236	790050.03	1326370.19	данные отсутствуют	данные отсутствуют
237	790053.67	1326381.71	данные отсутствуют	данные отсутствуют
238	790059.13	1326403.5	данные отсутствуют	данные отсутствуют
239	790072.08	1326446.41	данные отсутствуют	данные отсутствуют
240	790072.3	1326447.08	данные отсутствуют	данные отсутствуют
241	790007.12	1326443.69	данные отсутствуют	данные отсутствуют
242	790016.12	1326470.69	данные отсутствуют	данные отсутствуют
243	790080.84	1326473.11	данные отсутствуют	данные отсутствуют
244	790085.47	1326487.21	данные отсутствуют	данные отсутствуют
245	790092.7	1326502.05	данные отсутствуют	данные отсутствуют
246	790096.27	1326512.86	данные отсутствуют	данные отсутствуют
247	790102.02	1326523.6	данные отсутствуют	данные отсутствуют
248	790111.53	1326544.31	данные отсутствуют	данные отсутствуют
249	790123.51	1326571.89	данные отсутствуют	данные отсутствуют
250	790128.21	1326585.22	данные отсутствуют	данные отсутствуют
251	790135.05	1326599.99	данные отсутствуют	данные отсутствуют

Государственный регистратор		ФГИС ЕГРН
полное наименование должности	подпись	инициалы, фамилия

М.П.

Земельный участок			
(вид объекта недвижимости)			
Лист № ____ Раздела 4.2	Всего листов раздела 4.2 : ____	Всего разделов: ____	Всего листов выписки: ____
15.09.2021 № 99/2021/417541323			
Кадастровый номер:		02:17:000000:536	

Номер точки	Координаты, м		Описание закрепления на местности	Средняя квадратическая погрешность определения координат характерных точек границы части земельного участка, м
	X	Y		
1	2	3	4	5
252	790149.64	1326631.87	данные отсутствуют	данные отсутствуют
253	790154.38	1326640.69	данные отсутствуют	данные отсутствуют
254	790161.9	1326655.39	данные отсутствуют	данные отсутствуют
255	790170.65	1326677.65	данные отсутствуют	данные отсутствуют
256	790181.53	1326713.34	данные отсутствуют	данные отсутствуют
257	790188.33	1326724.45	данные отсутствуют	данные отсутствуют
258	790193.96	1326735.03	данные отсутствуют	данные отсутствуют
259	790213.04	1326783.87	данные отсутствуют	данные отсутствуют
260	790222.88	1326809.12	данные отсутствуют	данные отсутствуют
261	790237	1326833.27	данные отсутствуют	данные отсутствуют
262	790247.84	1326850.22	данные отсутствуют	данные отсутствуют
263	790264.1	1326872.45	данные отсутствуют	данные отсутствуют
264	790270.7	1326880.12	данные отсутствуют	данные отсутствуют
265	790276.66	1326888.46	данные отсутствуют	данные отсутствуют
266	790284	1326900.55	данные отсутствуют	данные отсутствуют
267	790290.49	1326915.73	данные отсутствуют	данные отсутствуют
268	790294.4	1326931.78	данные отсутствуют	данные отсутствуют

Государственный регистратор		ФГИС ЕГРН
полное наименование должности	подпись	инициалы, фамилия

М.П.

Земельный участок				
(вид объекта недвижимости)				
Лист № ____ Раздела 4.2		Всего листов раздела 4.2 : ____		Всего разделов: ____
15.09.2021 № 99/2021/417541323				
Кадастровый номер:			02:17:000000:536	
Номер точки	Координаты, м		Описание закрепления на местности	Средняя квадратическая погрешность определения координат характерных точек границы части земельного участка, м
	X	Y		
1	2	3	4	5
269	790297.6	1326941.66	данные отсутствуют	данные отсутствуют
270	790303.14	1326958.72	данные отсутствуют	данные отсутствуют
271	790312.93	1326992.97	данные отсутствуют	данные отсутствуют
272	790318.7	1327013.81	данные отсутствуют	данные отсутствуют
273	790321.78	1327030.04	данные отсутствуют	данные отсутствуют
274	790324.22	1327048.15	данные отсутствуют	данные отсутствуют
275	790330.75	1327063.32	данные отсутствуют	данные отсутствуют
276	790335.43	1327076.56	данные отсутствуют	данные отсутствуют
277	790341.26	1327087.62	данные отсутствуют	данные отсутствуют
278	790345.17	1327097.17	данные отсутствуют	данные отсутствуют
279	790349.37	1327113.14	данные отсутствуют	данные отсутствуют
280	790350.88	1327129.59	данные отсутствуют	данные отсутствуют
281	790349.66	1327146.06	данные отсутствуют	данные отсутствуют
282	790345.74	1327162.1	данные отсутствуют	данные отсутствуют
283	790340.01	1327178.44	данные отсутствуют	данные отсутствуют
284	790351.42	1327173.14	данные отсутствуют	данные отсутствуют
285	790367.18	1327168.2	данные отсутствуют	данные отсутствуют
Государственный регистратор			ФГИС ЕГРН	
полное наименование должности			подпись	
			инициалы, фамилия	

М.П.

Раздел 4.2

Выписка из Единого государственного реестра недвижимости об объекте недвижимости
Сведения о частях земельного участка

Земельный участок				
(вид объекта недвижимости)				
Лист № ____ Раздела 4.2		Всего листов раздела 4.2 : ____		Всего разделов: ____
15.09.2021 № 99/2021/417541323				
Кадастровый номер:			02:17:000000:536	
Номер точки	Координаты, м		Описание закрепления на местности	Средняя квадратическая погрешность определения координат характерных точек границы части земельного участка, м
	X	Y		
1	2	3	4	5
286	790382.33	1327165.37	данные отсутствуют	данные отсутствуют
287	790398.77	1327163.79	данные отсутствуют	данные отсутствуют
288	790415.24	1327164.93	данные отсутствуют	данные отсутствуют
289	790431.31	1327168.78	данные отсутствуют	данные отсутствуют
290	790444.86	1327174.36	данные отсутствуют	данные отсутствуют
291	790459.38	1327182.01	данные отсутствуют	данные отсутствуют
292	790472.73	1327191.74	данные отсутствуют	данные отсутствуют
293	790484.3	1327203.53	данные отсутствуют	данные отсутствуют
294	790490.72	1327211.52	данные отсутствуют	данные отсутствуют
295	790503.31	1327217.68	данные отсутствуют	данные отсутствуют
296	790517.49	1327226.13	данные отсутствуют	данные отсутствуют
297	790530.09	1327236.81	данные отсутствуют	данные отсутствуют
298	790540.76	1327249.42	данные отсутствуют	данные отсутствуют
299	790546.7	1327258.8	данные отсутствуют	данные отсутствуют
300	790554.73	1327273.91	данные отсутствуют	данные отсутствуют
301	790560.29	1327289.46	данные отсутствуют	данные отсутствуют
302	790563.04	1327304	данные отсутствуют	данные отсутствуют
Государственный регистратор			ФГИС ЕГРН	
полное наименование должности			подпись	
			инициалы, фамилия	

М.П.

Земельный участок			
(вид объекта недвижимости)			
Лист № ____ Раздела 4.2	Всего листов раздела 4.2 : ____	Всего разделов: ____	Всего листов выписки: ____
15.09.2021 № 99/2021/417541323			
Кадастровый номер:		02:17:000000:536	

Номер точки	Координаты, м		Описание закрепления на местности	Средняя квадратическая погрешность определения координат характерных точек границы части земельного участка, м
	X	Y		
1	2	3	4	5
303	790564.36	1327315.68	данные отсутствуют	данные отсутствуют
304	790509.01	1327337.23	данные отсутствуют	данные отсутствуют
305	790468.51	1327311.36	данные отсутствуют	данные отсутствуют
306	790432.14	1327265.24	данные отсутствуют	данные отсутствуют
307	790372.52	1327262.24	данные отсутствуют	данные отсутствуют
308	790315.53	1327343.98	данные отсутствуют	данные отсутствуют
309	790273.53	1327349.23	данные отсутствуют	данные отсутствуют
310	790228.54	1327302.73	данные отсутствуют	данные отсутствуют
311	790223.29	1327290.73	данные отсутствуют	данные отсутствуют
312	790297.53	1327154.25	данные отсутствуют	данные отсутствуют
313	790014.81	1326508.56	данные отсутствуют	данные отсутствуют
314	789942.81	1326322.58	данные отсутствуют	данные отсутствуют
315	789856.18	1326247.65	данные отсутствуют	данные отсутствуют
316	789856.92	1326246.73	данные отсутствуют	данные отсутствуют
317	789857.4	1326245.85	данные отсутствуют	данные отсутствуют
318	789857.72	1326244.9	данные отсутствуют	данные отсутствуют
319	789857.87	1326243.91	данные отсутствуют	данные отсутствуют

Государственный регистратор		ФГИС ЕГРН
полное наименование должности	подпись	инициалы, фамилия

М.П.

Земельный участок			
(вид объекта недвижимости)			
Лист № ____ Раздела 4.2	Всего листов раздела 4.2 : ____	Всего разделов: ____	Всего листов выписки: ____
15.09.2021 № 99/2021/417541323			
Кадастровый номер:		02:17:000000:536	

Номер точки	Координаты, м		Описание закрепления на местности	Средняя квадратическая погрешность определения координат характерных точек границы части земельного участка, м
	X	Y		
1	2	3	4	5
320	789857.84	1326242.91	данные отсутствуют	данные отсутствуют
321	789857.64	1326241.93	данные отсутствуют	данные отсутствуют
322	789857.28	1326241	данные отсутствуют	данные отсутствуют
323	789856.76	1326240.15	данные отсутствуют	данные отсутствуют
324	789856.1	1326239.4	данные отсутствуют	данные отсутствуют
325	789855.32	1326238.77	данные отсутствуют	данные отсутствуют
326	789854.44	1326238.29	данные отсутствуют	данные отсутствуют
327	789853.49	1326237.97	данные отсутствуют	данные отсутствуют
328	789852.48	1326237.82	данные отсутствуют	данные отсутствуют
329	789844.23	1326237.32	данные отсутствуют	данные отсутствуют
330	789831.83	1326226.59	данные отсутствуют	данные отсутствуют
331	789720.84	1326049.61	данные отсутствуют	данные отсутствуют
332	789749.87	1326035.09	данные отсутствуют	данные отсутствуют
333	789801.16	1326033.69	данные отсутствуют	данные отсутствуют
334	789809.52	1326047.21	данные отсутствуют	данные отсутствуют
335	789814.76	1326055.82	данные отсутствуют	данные отсутствуют
336	789824.88	1326076.7	данные отсутствуют	данные отсутствуют

Государственный регистратор		ФГИС ЕГРН
полное наименование должности	подпись	инициалы, фамилия

М.П.

Земельный участок				
(вид объекта недвижимости)				
Лист № ____ Раздела 4.2		Всего листов раздела 4.2 : ____		Всего разделов: ____
15.09.2021 № 99/2021/417541323				
Кадастровый номер:			02:17:000000:536	
Номер точки	Координаты, м		Описание закрепления на местности	Средняя квадратическая погрешность определения координат характерных точек границы части земельного участка, м
	X	Y		
1	2	3	4	5
337	789830.82	1326087.98	данные отсутствуют	данные отсутствуют
338	789844.28	1326109.67	данные отсутствуют	данные отсутствуют
339	789851.63	1326123.98	данные отсутствуют	данные отсутствуют
340	789858.53	1326144.18	данные отсутствуют	данные отсутствуют
341	789874.65	1326162.81	данные отсутствуют	данные отсутствуют
342	789890.73	1326177.28	данные отсутствуют	данные отсутствуют
343	789904.52	1326187.18	данные отсутствуют	данные отсутствуют
344	789914.49	1326195.41	данные отсутствуют	данные отсутствуют
345	789927.9	1326208.28	данные отсутствуют	данные отсутствуют
346	789936.26	1326217.77	данные отсутствуют	данные отсутствуют
347	789794.38	1326022.37	данные отсутствуют	данные отсутствуют
348	789767.27	1326023.11	данные отсутствуют	данные отсутствуют
349	789633.85	1325809.63	данные отсутствуют	данные отсутствуют
350	789458.36	1325701.64	данные отсутствуют	данные отсутствуют
351	789419.37	1325698.64	данные отсутствуют	данные отсутствуют
352	789365.37	1325722.64	данные отсутствуют	данные отсутствуют
353	789185.39	1325674.64	данные отсутствуют	данные отсутствуют
Государственный регистратор				ФГИС ЕГРН
полное наименование должности			подпись	инициалы, фамилия

М.П.

Раздел 4.2

Выписка из Единого государственного реестра недвижимости об объекте недвижимости
Сведения о частях земельного участка

Земельный участок				
(вид объекта недвижимости)				
Лист № ____ Раздела 4.2		Всего листов раздела 4.2 : ____		Всего разделов: ____
15.09.2021 № 99/2021/417541323				
Кадастровый номер:			02:17:000000:536	
Номер точки	Координаты, м		Описание закрепления на местности	Средняя квадратическая погрешность определения координат характерных точек границы части земельного участка, м
	X	Y		
1	2	3	4	5
353	789185.39	1325674.64	данные отсутствуют	данные отсутствуют
354	789059.4	1325542.66	данные отсутствуют	данные отсутствуют
354	789059.4	1325542.66	данные отсутствуют	данные отсутствуют
355	789041.4	1325521.66	данные отсутствуют	данные отсутствуют
355	789041.4	1325521.66	данные отсутствуют	данные отсутствуют
356	789051.4	1325466.68	данные отсутствуют	данные отсутствуют
357	789060.23	1325466.86	данные отсутствуют	данные отсутствуют
358	789074.09	1325467.7	данные отсутствуют	данные отсутствуют
359	789090.36	1325470.54	данные отсутствуют	данные отсутствуют
360	789105.94	1325476.02	данные отсутствуют	данные отсутствуют
361	789120.41	1325483.98	данные отсутствуют	данные отсутствуют
362	789129.7	1325490.95	данные отсутствуют	данные отсутствуют
363	789140	1325500.12	данные отсутствуют	данные отсутствуют
364	789150.68	1325512.72	данные отсутствуют	данные отсутствуют
365	789159.31	1325526.02	данные отсутствуют	данные отсутствуют
366	789169.79	1325538.62	данные отсутствуют	данные отсутствуют
367	789178.87	1325552.42	данные отсутствуют	данные отсутствуют
Государственный регистратор				ФГИС ЕГРН
полное наименование должности			подпись	инициалы, фамилия

М.П.

Земельный участок			
(вид объекта недвижимости)			
Лист № ____ Раздела 4.2	Всего листов раздела 4.2 : ____	Всего разделов: ____	Всего листов выписки: ____
15.09.2021 № 99/2021/417541323			
Кадастровый номер:		02:17:000000:536	

Номер точки	Координаты, м		Описание закрепления на местности	Средняя квадратическая погрешность определения координат характерных точек границы части земельного участка, м
	X	Y		
1	2	3	4	5
368	789186.75	1325559.86	данные отсутствуют	данные отсутствуют
369	789197.45	1325570.03	данные отсутствуют	данные отсутствуют
370	789207.68	1325583	данные отсутствуют	данные отсутствуют
371	789218.02	1325596.4	данные отсутствуют	данные отсутствуют
372	789225.73	1325608.1	данные отсутствуют	данные отсутствуют
373	789231.14	1325617.22	данные отсутствуют	данные отсутствуют
374	789269.35	1325628.64	данные отсутствуют	данные отсутствуют
375	789285.49	1325632.13	данные отсутствуют	данные отсутствуют
376	789300.8	1325636.84	данные отсутствуют	данные отсутствуют
377	789316.91	1325640.29	данные отсутствуют	данные отсутствуют
378	789327.13	1325640.9	данные отсутствуют	данные отсутствуют
379	789342.55	1325643.33	данные отсутствуют	данные отсутствуют
380	789355.93	1325643.17	данные отсутствуют	данные отсутствуют
381	789368.53	1325643.02	данные отсутствуют	данные отсутствуют
382	789380.59	1325643.68	данные отсутствуют	данные отсутствуют
383	789395.09	1325640.3	данные отсутствуют	данные отсутствуют
384	789412.76	1325637.54	данные отсутствуют	данные отсутствуют

Государственный регистратор		ФГИС ЕГРН
полное наименование должности	подпись	инициалы, фамилия

М.П.

Земельный участок			
(вид объекта недвижимости)			
Лист № ____ Раздела 4.2	Всего листов раздела 4.2 : ____	Всего разделов: ____	Всего листов выписки: ____
15.09.2021 № 99/2021/417541323			
Кадастровый номер:		02:17:000000:536	

Номер точки	Координаты, м		Описание закрепления на местности	Средняя квадратическая погрешность определения координат характерных точек границы части земельного участка, м
	X	Y		
1	2	3	4	5
385	789422.95	1325636.48	данные отсутствуют	данные отсутствуют
386	789444.83	1325636.32	данные отсутствуют	данные отсутствуют
387	789459.6	1325637.4	данные отсутствуют	данные отсутствуют
388	789486.1	1325643.07	данные отсутствуют	данные отсутствуют
389	789497.67	1325646.42	данные отсутствуют	данные отсутствуют
390	789509.85	1325650.75	данные отсутствуют	данные отсутствуют
391	789524.9	1325657.55	данные отсутствуют	данные отсутствуют
392	789535.54	1325663.46	данные отсутствуют	данные отсутствуют
393	789552.3	1325667.7	данные отсутствуют	данные отсутствуют
394	789567.9	1325673.12	данные отсутствуют	данные отсутствуют
395	789582.4	1325681.03	данные отсутствуют	данные отсутствуют
396	789595.4	1325691.22	данные отсутствуют	данные отсутствуют
397	789604.03	1325700.29	данные отсутствуют	данные отсутствуют
398	789611.06	1325708.67	данные отсутствуют	данные отсутствуют
399	789620.6	1325722.16	данные отсутствуют	данные отсутствуют
400	789627.09	1325734.48	данные отсутствуют	данные отсутствуют
401	789641.22	1325751.54	данные отсутствуют	данные отсутствуют

Государственный регистратор		ФГИС ЕГРН
полное наименование должности	подпись	инициалы, фамилия

М.П.

Земельный участок				
(вид объекта недвижимости)				
Лист № ____ Раздела 4.2		Всего листов раздела 4.2 : ____		Всего разделов: ____
15.09.2021 № 99/2021/417541323				
Кадастровый номер:			02:17:000000:536	
Номер точки	Координаты, м		Описание закрепления на местности	Средняя квадратическая погрешность определения координат характерных точек границы части земельного участка, м
	X	Y		
1	2	3	4	5
402	789649.47	1325763.14	данные отсутствуют	данные отсутствуют
403	789656.81	1325776.82	данные отсутствуют	данные отсутствуют
404	789665.52	1325785.09	данные отсутствуют	данные отсутствуют
405	789673.44	1325793.3	данные отсутствуют	данные отсутствуют
406	789680.84	1325801.99	данные отсутствуют	данные отсутствуют
407	789687.93	1325811.74	данные отсутствуют	данные отсутствуют
408	789693.5	1325821.28	данные отсутствуют	данные отсутствуют
409	789665.15	1325823.47	данные отсутствуют	данные отсутствуют
410	789664.16	1325823.63	данные отсутствуют	данные отсутствуют
411	789663.22	1325823.96	данные отсутствуют	данные отсутствуют
412	789662.35	1325824.45	данные отсутствуют	данные отсутствуют
413	789661.57	1325825.09	данные отсутствуют	данные отсутствуют
414	789660.92	1325825.85	данные отсутствуют	данные отсутствуют
415	789660.41	1325826.71	данные отсутствуют	данные отсутствуют
416	789660.06	1325827.64	данные отсутствуют	данные отсутствуют
417	789659.87	1325828.62	данные отсутствуют	данные отсутствуют
418	789659.86	1325829.62	данные отсутствуют	данные отсутствуют
Государственный регистратор				ФГИС ЕГРН
полное наименование должности			подпись	инициалы, фамилия

М.П.

Раздел 4.2

Выписка из Единого государственного реестра недвижимости об объекте недвижимости
Сведения о частях земельного участка

Земельный участок				
(вид объекта недвижимости)				
Лист № ____ Раздела 4.2		Всего листов раздела 4.2 : ____		Всего разделов: ____
15.09.2021 № 99/2021/417541323				
Кадастровый номер:			02:17:000000:536	
Номер точки	Координаты, м		Описание закрепления на местности	Средняя квадратическая погрешность определения координат характерных точек границы части земельного участка, м
	X	Y		
1	2	3	4	5
419	789660.02	1325830.61	данные отсутствуют	данные отсутствуют
420	789660.35	1325831.55	данные отсутствуют	данные отсутствуют
421	789660.84	1325832.43	данные отсутствуют	данные отсутствуют
422	789661.47	1325833.2	данные отсутствуют	данные отсутствуют
423	789662.23	1325833.86	данные отсутствуют	данные отсутствуют
424	789663.09	1325834.37	данные отсутствуют	данные отсутствуют
425	789664.02	1325834.72	данные отсутствуют	данные отсутствуют
426	789665.01	1325834.91	данные отсутствуют	данные отсутствуют
427	789666.03	1325834.92	данные отсутствуют	данные отсутствуют
428	789698.68	1325832.4	данные отсутствуют	данные отсутствуют
429	789702.11	1325841.45	данные отсутствуют	данные отсутствуют
430	789709.47	1325861.95	данные отсутствуют	данные отсутствуют
431	789720.45	1325878.13	данные отсутствуют	данные отсутствуют
432	789728.91	1325892.32	данные отсутствуют	данные отсутствуют
433	789735.16	1325906.8	данные отсутствуют	данные отсутствуют
434	789738.84	1325917.16	данные отсутствуют	данные отсутствуют
435	789757.95	1325950.22	данные отсутствуют	данные отсутствуют
Государственный регистратор				ФГИС ЕГРН
полное наименование должности			подпись	инициалы, фамилия

М.П.

Земельный участок			
(вид объекта недвижимости)			
Лист № ____ Раздела 4.2	Всего листов раздела 4.2 : ____	Всего разделов: ____	Всего листов выписки: ____
15.09.2021 № 99/2021/417541323			
Кадастровый номер:		02:17:000000:536	

Номер точки	Координаты, м		Описание закрепления на местности	Средняя квадратическая погрешность определения координат характерных точек границы части земельного участка, м
	X	Y		
1	2	3	4	5
436	789766.16	1325964.55	данные отсутствуют	данные отсутствуют
437	789771.42	1325975.14	данные отсутствуют	данные отсутствуют
438	789780.55	1325988.9	данные отсутствуют	данные отсутствуют
439	789786.33	1326001.36	данные отсутствуют	данные отсутствуют
440	793353.1	1327338.54	данные отсутствуют	данные отсутствуют
441	793375.24	1327384.91	данные отсутствуют	данные отсутствуют
442	793373.21	1327387.9	данные отсутствуют	данные отсутствуют
443	793364.02	1327397.83	данные отсутствуют	данные отсутствуют
444	793342.83	1327417.81	данные отсутствуют	данные отсутствуют
445	793329.15	1327429.13	данные отсутствуют	данные отсутствуют
446	793319.87	1327442.75	данные отсутствуют	данные отсутствуют
447	793308.79	1327455	данные отсутствуют	данные отсутствуют
448	793295.84	1327465.26	данные отсутствуют	данные отсутствуют
449	793278.75	1327474.94	данные отсутствуют	данные отсутствуют
450	793266.06	1327480.94	данные отсутствуют	данные отсутствуют
451	793247.98	1327488.69	данные отсутствуют	данные отсутствуют
452	793230.94	1327496.8	данные отсутствуют	данные отсутствуют

Государственный регистратор		ФГИС ЕГРН
полное наименование должности	подпись	инициалы, фамилия

М.П.

Земельный участок			
(вид объекта недвижимости)			
Лист № ____ Раздела 4.2	Всего листов раздела 4.2 : ____	Всего разделов: ____	Всего листов выписки: ____
15.09.2021 № 99/2021/417541323			
Кадастровый номер:		02:17:000000:536	

Номер точки	Координаты, м		Описание закрепления на местности	Средняя квадратическая погрешность определения координат характерных точек границы части земельного участка, м
	X	Y		
1	2	3	4	5
453	793219.8	1327501.46	данные отсутствуют	данные отсутствуют
454	793212.76	1327509.11	данные отсутствуют	данные отсутствуют
455	793200.39	1327520.04	данные отсутствуют	данные отсутствуют
456	793187.7	1327528.6	данные отсутствуют	данные отсутствуют
457	793184.97	1327531.07	данные отсутствуют	данные отсутствуют
458	793182.3	1327465.65	данные отсутствуют	данные отсутствуют
459	793171.05	1327452.15	данные отсутствуют	данные отсутствуют
460	793204.8	1327412.41	данные отсутствуют	данные отсутствуют
461	793273.04	1327376.41	данные отсутствуют	данные отсутствуют
462	793309.04	1327335.92	данные отсутствуют	данные отсутствуют
463	793346.54	1327319.42	данные отсутствуют	данные отсутствуют
464	792998.58	1327615.47	данные отсутствуют	данные отсутствуют
465	792960.89	1327578.52	данные отсутствуют	данные отсутствуют
466	792921.89	1327590.52	данные отсутствуют	данные отсутствуют
467	792955.48	1327623.73	данные отсутствуют	данные отсутствуют
468	792943.53	1327627.07	данные отсутствуют	данные отсутствуют
469	792935.8	1327635.94	данные отсутствуют	данные отсутствуют

Государственный регистратор		ФГИС ЕГРН
полное наименование должности	подпись	инициалы, фамилия

М.П.

Земельный участок			
(вид объекта недвижимости)			
Лист № ____ Раздела 4.2	Всего листов раздела 4.2 : ____	Всего разделов: ____	Всего листов выписки: ____
15.09.2021 № 99/2021/417541323			
Кадастровый номер:		02:17:000000:536	

Номер точки	Координаты, м		Описание закрепления на местности	Средняя квадратическая погрешность определения координат характерных точек границы части земельного участка, м
	X	Y		
1	2	3	4	5
470	792925.11	1327645.87	данные отсутствуют	данные отсутствуют
471	792912.35	1327655.7	данные отсутствуют	данные отсутствуют
472	792899.21	1327663.16	данные отсутствуют	данные отсутствуют
473	792888.01	1327676.64	данные отсутствуют	данные отсутствуют
474	792879.31	1327684.5	данные отсутствуют	данные отсутствуют
475	792871.54	1327694.6	данные отсутствуют	данные отсутствуют
476	792859.76	1327706.18	данные отсутствуют	данные отсутствуют
477	792844.5	1327717.82	данные отсутствуют	данные отсутствуют
478	792832.76	1327729.44	данные отсутствуют	данные отсутствуют
479	792817.85	1327741.26	данные отсутствуют	данные отсутствуют
480	792805.62	1327752.36	данные отсутствуют	данные отсутствуют
481	792791.73	1327761.29	данные отсутствуют	данные отсутствуют
482	792774.24	1327769.62	данные отсутствуют	данные отсутствуют
483	792762.87	1327776.63	данные отсутствуют	данные отсутствуют
484	792753.95	1327781.45	данные отсутствуют	данные отсутствуют
485	792755.6	1327775.37	данные отсутствуют	данные отсутствуют
486	792728.6	1327754.37	данные отсутствуют	данные отсутствуют
Государственный регистратор				ФГИС ЕГРН
полное наименование должности			подпись	инициалы, фамилия

М.П.

Раздел 4.2

Выписка из Единого государственного реестра недвижимости об объекте недвижимости
Сведения о частях земельного участка

Земельный участок			
(вид объекта недвижимости)			
Лист № ____ Раздела 4.2	Всего листов раздела 4.2 : ____	Всего разделов: ____	Всего листов выписки: ____
15.09.2021 № 99/2021/417541323			
Кадастровый номер:		02:17:000000:536	

Номер точки	Координаты, м		Описание закрепления на местности	Средняя квадратическая погрешность определения координат характерных точек границы части земельного участка, м
	X	Y		
1	2	3	4	5
487	792901.08	1327584.14	данные отсутствуют	данные отсутствуют
488	792934.08	1327564.64	данные отсутствуют	данные отсутствуют
489	792998.57	1327565.39	данные отсутствуют	данные отсутствуют
490	793030.01	1327600.38	данные отсутствуют	данные отсутствуют
491	793023.23	1327602.65	данные отсутствуют	данные отсутствуют
492	793008.24	1327611.52	данные отсутствуют	данные отсутствуют
493	792703.77	1327860.09	данные отсутствуют	данные отсутствуют
494	792702.35	1327857.86	данные отсутствуют	данные отсутствуют
495	792705.9	1327855.76	данные отсутствуют	данные отсутствуют
496	792705.23	1327857.55	данные отсутствуют	данные отсутствуют
497	789249.48	1325691.73	данные отсутствуют	данные отсутствуют
498	789053.4	1325455.67	данные отсутствуют	данные отсутствуют
499	788972.41	1325290.68	данные отсутствуют	данные отсутствуют
499	788972.41	1325290.68	данные отсутствуют	данные отсутствуют
500	789050.59	1325224.31	данные отсутствуют	данные отсутствуют
500	789050.59	1325224.31	данные отсутствуют	данные отсутствуют
501	789084.55	1325156.1	данные отсутствуют	данные отсутствуют
Государственный регистратор				ФГИС ЕГРН
полное наименование должности			подпись	инициалы, фамилия

М.П.

Земельный участок			
(вид объекта недвижимости)			
Лист № ____ Раздела 4.2	Всего листов раздела 4.2 : ____	Всего разделов: ____	Всего листов выписки: ____
15.09.2021 № 99/2021/417541323			
Кадастровый номер:		02:17:000000:536	

Номер точки	Координаты, м		Описание закрепления на местности	Средняя квадратическая погрешность определения координат характерных точек границы части земельного участка, м
	X	Y		
1	2	3	4	5
502	789097.76	1325169.8	данные отсутствуют	данные отсутствуют
503	789110.87	1325185.07	данные отсутствуют	данные отсутствуют
504	789124.82	1325202.84	данные отсутствуют	данные отсутствуют
505	789142.73	1325229.28	данные отсутствуют	данные отсутствуют
506	789153.9	1325247.09	данные отсутствуют	данные отсутствуют
507	789170.92	1325266.62	данные отсутствуют	данные отсутствуют
508	789187.14	1325287.96	данные отсутствуют	данные отсутствуют
509	789207.23	1325322.49	данные отсутствуют	данные отсутствуют
510	789221.09	1325352.47	данные отсутствуют	данные отсутствуют
511	789232	1325389.89	данные отсутствуют	данные отсутствуют
512	789237.99	1325422.37	данные отсутствуют	данные отсутствуют
513	789238.8	1325450.8	данные отсутствуют	данные отсутствуют
514	789237.24	1325480.15	данные отсутствуют	данные отсутствуют
515	789239.75	1325515.25	данные отсутствуют	данные отсутствуют
516	789249.14	1325546.92	данные отсутствуют	данные отсутствуют
517	789252.98	1325568.36	данные отсутствуют	данные отсутствуют
518	789255.67	1325592.02	данные отсутствуют	данные отсутствуют

Государственный регистратор		ФГИС ЕГРН
полное наименование должности	подпись	инициалы, фамилия

М.П.

Земельный участок			
(вид объекта недвижимости)			
Лист № ____ Раздела 4.2	Всего листов раздела 4.2 : ____	Всего разделов: ____	Всего листов выписки: ____
15.09.2021 № 99/2021/417541323			
Кадастровый номер:		02:17:000000:536	

Номер точки	Координаты, м		Описание закрепления на местности	Средняя квадратическая погрешность определения координат характерных точек границы части земельного участка, м
	X	Y		
1	2	3	4	5
519	789256.98	1325620.65	данные отсутствуют	данные отсутствуют
520	789253.95	1325665.56	данные отсутствуют	данные отсутствуют
521	790406.18	1325245.47	данные отсутствуют	данные отсутствуют
522	790423.08	1325247.09	данные отсутствуют	данные отсутствуют
523	790443.72	1325244.6	данные отсутствуют	данные отсутствуют
524	790494.04	1325238.57	данные отсутствуют	данные отсутствуют
525	790554.69	1325236.8	данные отсутствуют	данные отсутствуют
526	790594.09	1325236.26	данные отсутствуют	данные отсутствуют
527	790617.38	1325235.79	данные отсутствуют	данные отсутствуют
528	790660.77	1325232.76	данные отсутствуют	данные отсутствуют
529	790692.84	1325232.52	данные отсутствуют	данные отсутствуют
530	790706.18	1325230.24	данные отсутствуют	данные отсутствуют
531	790725.92	1325227.54	данные отсутствуют	данные отсутствуют
532	790736.43	1325226.7	данные отсутствуют	данные отсутствуют
533	790754.28	1325226.22	данные отсутствуют	данные отсутствуют
534	790769.5	1325225.02	данные отсутствуют	данные отсутствуют
535	790800.71	1325221.05	данные отсутствуют	данные отсутствуют

Государственный регистратор		ФГИС ЕГРН
полное наименование должности	подпись	инициалы, фамилия

М.П.

Земельный участок				
(вид объекта недвижимости)				
Лист № ____ Раздела 4.2		Всего листов раздела 4.2 : ____		Всего разделов: ____
15.09.2021 № 99/2021/417541323				
Кадастровый номер:			02:17:000000:536	
Номер точки	Координаты, м		Описание закрепления на местности	Средняя квадратическая погрешность определения координат характерных точек границы части земельного участка, м
	X	Y		
1	2	3	4	5
536	790824.31	1325220.24	данные отсутствуют	данные отсутствуют
537	790368.65	1325246.8	данные отсутствуют	данные отсутствуют
538	790395.97	1325245.44	данные отсутствуют	данные отсутствуют
539	790923.58	1325213.85	данные отсутствуют	данные отсутствуют
540	790954.81	1325212.38	данные отсутствуют	данные отсутствуют
541	790976.9	1325210.87	данные отсутствуют	данные отсутствуют
542	791001.44	1325210.13	данные отсутствуют	данные отсутствуют
543	791011.56	1325210.38	данные отсутствуют	данные отсутствуют
544	791040.01	1325212.51	данные отсутствуют	данные отсутствуют
545	791065.85	1325214.43	данные отсутствуют	данные отсутствуют
546	791095.44	1325214.91	данные отсутствуют	данные отсутствуют
547	791131.14	1325216.02	данные отсутствуют	данные отсутствуют
548	791144.13	1325217.28	данные отсутствуют	данные отсутствуют
549	791176.73	1325222.61	данные отсутствуют	данные отсутствуют
550	791189.86	1325224.69	данные отсутствуют	данные отсутствуют
551	790841.78	1325219.63	данные отсутствуют	данные отсутствуют
552	790881.53	1325218.26	данные отсутствуют	данные отсутствуют
Государственный регистратор			ФГИС ЕГРН	
полное наименование должности			подпись	
			инициалы, фамилия	

М.П.

Раздел 4.2

Выписка из Единого государственного реестра недвижимости об объекте недвижимости
Сведения о частях земельного участка

Земельный участок				
(вид объекта недвижимости)				
Лист № ____ Раздела 4.2		Всего листов раздела 4.2 : ____		Всего разделов: ____
15.09.2021 № 99/2021/417541323				
Кадастровый номер:			02:17:000000:536	
Номер точки	Координаты, м		Описание закрепления на местности	Средняя квадратическая погрешность определения координат характерных точек границы части земельного участка, м
	X	Y		
1	2	3	4	5
553	789139.83	1325045.08	данные отсутствуют	данные отсутствуют
553	789139.83	1325045.08	данные отсутствуют	данные отсутствуют
554	789238.82	1324948.34	данные отсутствуют	данные отсутствуют
554	789238.82	1324948.34	данные отсутствуют	данные отсутствуют
555	789304.07	1324923.59	данные отсутствуют	данные отсутствуют
555	789304.07	1324923.59	данные отсутствуют	данные отсутствуют
556	789403.06	1324992.59	данные отсутствуют	данные отсутствуют
556	789403.06	1324992.59	данные отсутствуют	данные отсутствуют
557	789475.8	1325103.58	данные отсутствуют	данные отсутствуют
557	789475.8	1325103.58	данные отсутствуют	данные отсутствуют
558	789505.05	1325231.81	данные отсутствуют	данные отсутствуют
558	789505.05	1325231.81	данные отсутствуют	данные отсутствуют
559	789509.55	1325368.3	данные отсутствуют	данные отсутствуют
559	789509.55	1325368.3	данные отсутствуют	данные отсутствуют
560	789476.55	1325538.53	данные отсутствуют	данные отсутствуют
561	789541.79	1325633.02	данные отсутствуют	данные отсутствуют
562	789608.54	1325674.27	данные отсутствуют	данные отсутствуют
Государственный регистратор			ФГИС ЕГРН	
полное наименование должности			подпись	
			инициалы, фамилия	

М.П.

Земельный участок			
(вид объекта недвижимости)			
Лист № ____ Раздела 4.2	Всего листов раздела 4.2 : ____	Всего разделов: ____	Всего листов выписки: ____
15.09.2021 № 99/2021/417541323			
Кадастровый номер:		02:17:000000:536	

Номер точки	Координаты, м		Описание закрепления на местности	Средняя квадратическая погрешность определения координат характерных точек границы части земельного участка, м
	X	Y		
1	2	3	4	5
562	789608.54	1325674.27	данные отсутствуют	данные отсутствуют
563	789724.02	1325712.52	данные отсутствуют	данные отсутствуют
563	789724.02	1325712.52	данные отсутствуют	данные отсутствуют
564	789839.51	1325710.27	данные отсутствуют	данные отсутствуют
564	789839.51	1325710.27	данные отсутствуют	данные отсутствуют
565	789954.25	1325654.77	данные отсутствуют	данные отсутствуют
565	789954.25	1325654.77	данные отсутствуют	данные отсутствуют
566	790054.74	1325549.03	данные отсутствуют	данные отсутствуют
566	790054.74	1325549.03	данные отсутствуют	данные отсутствуют
567	790166.48	1325452.29	данные отсутствуют	данные отсутствуют
567	790166.48	1325452.29	данные отсутствуют	данные отсутствуют
568	790213.73	1325419.3	данные отсутствуют	данные отсутствуют
568	790213.73	1325419.3	данные отсутствуют	данные отсутствуют
569	790332.96	1325381.05	данные отсутствуют	данные отсутствуют
569	790332.96	1325381.05	данные отсутствуют	данные отсутствуют
570	790442.45	1325387.05	данные отсутствуют	данные отсутствуют
570	790442.45	1325387.05	данные отсутствуют	данные отсутствуют

Государственный регистратор		ФГИС ЕГРН
полное наименование должности	подпись	инициалы, фамилия

М.П.

Земельный участок			
(вид объекта недвижимости)			
Лист № ____ Раздела 4.2	Всего листов раздела 4.2 : ____	Всего разделов: ____	Всего листов выписки: ____
15.09.2021 № 99/2021/417541323			
Кадастровый номер:		02:17:000000:536	

Номер точки	Координаты, м		Описание закрепления на местности	Средняя квадратическая погрешность определения координат характерных точек границы части земельного участка, м
	X	Y		
1	2	3	4	5
571	790500.2	1325370.55	данные отсутствуют	данные отсутствуют
571	790500.2	1325370.55	данные отсутствуют	данные отсутствуют
572	790659.18	1325360.8	данные отсутствуют	данные отсутствуют
572	790659.18	1325360.8	данные отсутствуют	данные отсутствуют
573	790737.92	1325394.55	данные отсутствуют	данные отсутствуют
574	790752.92	1325426.79	данные отсутствуют	данные отсутствуют
575	790752.82	1325430.29	данные отсутствуют	данные отсутствуют
576	790747.51	1325430.46	данные отсутствуют	данные отсутствуют
577	790718.67	1325435.06	данные отсутствуют	данные отсутствуют
578	790707.52	1325436.33	данные отсутствуют	данные отсутствуют
579	790671.46	1325436.51	данные отсутствуют	данные отсутствуют
580	790629.06	1325439.47	данные отсутствуют	данные отсутствуют
581	790597.87	1325440.22	данные отсутствуют	данные отсутствуют
582	790558.63	1325440.77	данные отсутствуют	данные отсутствуют
583	790513.3	1325441.72	данные отсутствуют	данные отсутствуют
584	790469.74	1325446.93	данные отсутствуют	данные отсутствуют
585	790450.05	1325449.52	данные отсутствуют	данные отсутствуют

Государственный регистратор		ФГИС ЕГРН
полное наименование должности	подпись	инициалы, фамилия

М.П.

Земельный участок			
(вид объекта недвижимости)			
Лист № ____ Раздела 4.2	Всего листов раздела 4.2 : ____	Всего разделов: ____	Всего листов выписки: ____
15.09.2021 № 99/2021/417541323			
Кадастровый номер:		02:17:000000:536	

Номер точки	Координаты, м		Описание закрепления на местности	Средняя квадратическая погрешность определения координат характерных точек границы части земельного участка, м
	X	Y		
1	2	3	4	5
586	790428.33	1325451.21	данные отсутствуют	данные отсутствуют
587	790416.83	1325451.34	данные отсутствуют	данные отсутствуют
588	790398.21	1325449.58	данные отсутствуют	данные отсутствуют
589	790373.45	1325450.8	данные отсутствуют	данные отсутствуют
590	790347.05	1325450.91	данные отсутствуют	данные отсутствуют
591	790325.32	1325451.81	данные отсутствуют	данные отсутствуют
592	790297.82	1325454.2	данные отсутствуют	данные отсутствуют
593	790287.96	1325458.66	данные отсутствуют	данные отсутствуют
594	790273.02	1325466.69	данные отсутствуют	данные отсутствуют
595	790252.35	1325480.75	данные отсутствуют	данные отсутствуют
596	790227.65	1325496.29	данные отсутствуют	данные отсутствуют
597	790208.25	1325514.52	данные отсутствуют	данные отсутствуют
598	790197.9	1325523.02	данные отсутствуют	данные отсутствуют
599	790160.32	1325549.87	данные отсутствуют	данные отсутствуют
600	790137.86	1325565.41	данные отсутствуют	данные отсутствуют
601	790106.89	1325597.25	данные отсутствуют	данные отсутствуют
602	790082.51	1325619.28	данные отсутствуют	данные отсутствуют
Государственный регистратор				ФГИС ЕГРН
полное наименование должности			подпись	инициалы, фамилия

М.П.

Раздел 4.2

Выписка из Единого государственного реестра недвижимости об объекте недвижимости
Сведения о частях земельного участка

Земельный участок			
(вид объекта недвижимости)			
Лист № ____ Раздела 4.2	Всего листов раздела 4.2 : ____	Всего разделов: ____	Всего листов выписки: ____
15.09.2021 № 99/2021/417541323			
Кадастровый номер:		02:17:000000:536	

Номер точки	Координаты, м		Описание закрепления на местности	Средняя квадратическая погрешность определения координат характерных точек границы части земельного участка, м
	X	Y		
1	2	3	4	5
603	790061.86	1325637.81	данные отсутствуют	данные отсутствуют
604	790043.53	1325653.02	данные отсутствуют	данные отсутствуют
605	790015.99	1325679.58	данные отсутствуют	данные отсутствуют
606	790005.82	1325688.17	данные отсутствуют	данные отсутствуют
607	789971.35	1325710.42	данные отсутствуют	данные отсутствуют
608	789943.74	1325728.66	данные отсутствуют	данные отсутствуют
609	789932.72	1325734.98	данные отсутствуют	данные отсутствуют
610	789886.64	1325754.29	данные отсутствуют	данные отсутствуют
611	789854.69	1325767.6	данные отсутствуют	данные отсутствуют
612	789842.34	1325771.82	данные отсутствуют	данные отсутствуют
613	789806.25	1325779.31	данные отсутствуют	данные отсутствуют
614	789795.3	1325780.89	данные отсутствуют	данные отсутствуют
615	789772.37	1325781.79	данные отсутствуют	данные отсутствуют
616	789755.88	1325780.97	данные отсутствуют	данные отсутствуют
617	789744.55	1325778.78	данные отсутствуют	данные отсутствуют
618	789712.08	1325773.59	данные отсутствуют	данные отсутствуют
619	789696.77	1325770.45	данные отсутствуют	данные отсутствуют
Государственный регистратор				ФГИС ЕГРН
полное наименование должности			подпись	инициалы, фамилия

М.П.

Земельный участок			
(вид объекта недвижимости)			
Лист № ____ Раздела 4.2	Всего листов раздела 4.2 : ____	Всего разделов: ____	Всего листов выписки: ____
15.09.2021 № 99/2021/417541323			
Кадастровый номер:		02:17:000000:536	

Номер точки	Координаты, м		Описание закрепления на местности	Средняя квадратическая погрешность определения координат характерных точек границы части земельного участка, м
	X	Y		
1	2	3	4	5
620	789656.33	1325755.59	данные отсутствуют	данные отсутствуют
621	789602.49	1325731.22	данные отсутствуют	данные отсутствуют
622	789590.24	1325724.54	данные отсутствуют	данные отсутствуют
623	789557.98	1325700.88	данные отсутствуют	данные отсутствуют
624	789549.5	1325693.84	данные отсутствуют	данные отсутствуют
625	789528.92	1325672.68	данные отсутствуют	данные отсутствуют
626	789511.07	1325652.38	данные отсутствуют	данные отсутствуют
627	789503.52	1325643.08	данные отсутствуют	данные отсутствуют
628	789489.24	1325631.76	данные отсутствуют	данные отсутствуют
629	789477.77	1325619.89	данные отсутствуют	данные отсутствуют
630	789469.12	1325607.54	данные отсутствуют	данные отсутствуют
631	789458.16	1325589.05	данные отсутствуют	данные отсутствуют
632	789450.95	1325574.19	данные отсутствуют	данные отсутствуют
633	789447.59	1325563.88	данные отсутствуют	данные отсутствуют
634	789441.26	1325540.17	данные отсутствуют	данные отсутствуют
635	789438.33	1325523.91	данные отсутствуют	данные отсутствуют
636	789437.89	1325512.69	данные отсутствуют	данные отсутствуют

Государственный регистратор		ФГИС ЕГРН
полное наименование должности	подпись	инициалы, фамилия

М.П.

Земельный участок			
(вид объекта недвижимости)			
Лист № ____ Раздела 4.2	Всего листов раздела 4.2 : ____	Всего разделов: ____	Всего листов выписки: ____
15.09.2021 № 99/2021/417541323			
Кадастровый номер:		02:17:000000:536	

Номер точки	Координаты, м		Описание закрепления на местности	Средняя квадратическая погрешность определения координат характерных точек границы части земельного участка, м
	X	Y		
1	2	3	4	5
637	789438.35	1325485.18	данные отсутствуют	данные отсутствуют
638	789440.79	1325443.58	данные отсутствуют	данные отсутствуют
639	789441.94	1325427.52	данные отсутствуют	данные отсутствуют
640	789448.17	1325384.71	данные отсутствуют	данные отсутствуют
641	789452.37	1325364.33	данные отсутствуют	данные отсутствуют
642	789453.02	1325351.67	данные отсутствуют	данные отсутствуют
643	789449.69	1325329.13	данные отсутствуют	данные отсутствуют
644	789446.07	1325298.17	данные отсутствуют	данные отсутствуют
645	789442.82	1325258.74	данные отсутствуют	данные отсутствуют
646	789439.09	1325234.09	данные отсутствуют	данные отсутствуют
647	789430.45	1325205.18	данные отсутствуют	данные отсутствуют
648	789423.61	1325179.64	данные отсутствуют	данные отсутствуют
649	789413.87	1325146.87	данные отсутствуют	данные отсутствуют
650	789411.46	1325136.93	данные отсутствуют	данные отсутствуют
651	789406.4	1325110.14	данные отсутствуют	данные отсутствуют
652	789402.58	1325100.86	данные отсутствуют	данные отсутствуют
653	789393.49	1325086.54	данные отсутствуют	данные отсутствуют

Государственный регистратор		ФГИС ЕГРН
полное наименование должности	подпись	инициалы, фамилия

М.П.

Земельный участок			
(вид объекта недвижимости)			
Лист № ____ Раздела 4.2	Всего листов раздела 4.2 : ____	Всего разделов: ____	Всего листов выписки: ____
15.09.2021 № 99/2021/417541323			
Кадастровый номер:		02:17:000000:536	

Номер точки	Координаты, м		Описание закрепления на местности	Средняя квадратическая погрешность определения координат характерных точек границы части земельного участка, м
	X	Y		
1	2	3	4	5
654	789380.5	1325065.29	данные отсутствуют	данные отсутствуют
655	789370.16	1325054.32	данные отсутствуют	данные отсутствуют
656	789352.21	1325034.56	данные отсутствуют	данные отсутствуют
657	789334.65	1325019.39	данные отсутствуют	данные отсутствуют
658	789307.13	1324997.11	данные отсутствуют	данные отсутствуют
659	789278.93	1325007.46	данные отсутствуют	данные отсутствуют
660	789256.22	1325019.96	данные отсутствуют	данные отсутствуют
661	789243.02	1325029.28	данные отсутствуют	данные отсутствуют
662	789219.74	1325043.05	данные отсутствуют	данные отсутствуют
663	789208.44	1325051.25	данные отсутствуют	данные отсутствуют
664	789192.03	1325066.84	данные отсутствуют	данные отсутствуют
665	789178.15	1325079.63	данные отсутствуют	данные отсутствуют
666	789172.03	1325094.03	данные отсутствуют	данные отсутствуют
667	789164.01	1325108.47	данные отсутствуют	данные отсутствуют
668	789153.72	1325121.39	данные отсутствуют	данные отсутствуют
669	789149.01	1325130.82	данные отсутствуют	данные отсутствуют
670	789149.06	1325147.33	данные отсутствуют	данные отсутствуют
Государственный регистратор				ФГИС ЕГРН
полное наименование должности			подпись	инициалы, фамилия

М.П.

Раздел 4.2

Выписка из Единого государственного реестра недвижимости об объекте недвижимости
Сведения о частях земельного участка

Земельный участок			
(вид объекта недвижимости)			
Лист № ____ Раздела 4.2	Всего листов раздела 4.2 : ____	Всего разделов: ____	Всего листов выписки: ____
15.09.2021 № 99/2021/417541323			
Кадастровый номер:		02:17:000000:536	

Номер точки	Координаты, м		Описание закрепления на местности	Средняя квадратическая погрешность определения координат характерных точек границы части земельного участка, м
	X	Y		
1	2	3	4	5
671	789146.92	1325161.42	данные отсутствуют	данные отсутствуют
672	789142.77	1325179.81	данные отсутствуют	данные отсутствуют
673	789137.82	1325195.57	данные отсутствуют	данные отсутствуют
674	789131.38	1325208.56	данные отсутствуют	данные отсутствуют
675	789121.85	1325224.06	данные отсутствуют	данные отсутствуют
676	789111.24	1325236.71	данные отсутствуют	данные отсутствуют
677	789103.04	1325244.12	данные отсутствуют	данные отсутствуют
678	789095.1	1325250.54	данные отсутствуют	данные отсутствуют
679	789086.1	1325257.02	данные отсутствуют	данные отсутствуют
680	789066.72	1325269.41	данные отсутствуют	данные отсутствуют
681	789051.23	1325278.41	данные отсутствуют	данные отсутствуют
682	789036.26	1325285.4	данные отсутствуют	данные отсутствуют
683	789021.32	1325290.38	данные отсутствуют	данные отсутствуют
684	789007.42	1325299.14	данные отсутствуют	данные отсутствуют
685	788996.6	1325305.05	данные отсутствуют	данные отсутствуют
686	788982.31	1325310.84	данные отсутствуют	данные отсутствуют
687	791788.41	1325518.98	данные отсутствуют	данные отсутствуют
Государственный регистратор				ФГИС ЕГРН
полное наименование должности			подпись	инициалы, фамилия

М.П.

Земельный участок			
(вид объекта недвижимости)			
Лист № ____ Раздела 4.2	Всего листов раздела 4.2 : ____	Всего разделов: ____	Всего листов выписки: ____
15.09.2021 № 99/2021/417541323			
Кадастровый номер:		02:17:000000:536	

Номер точки	Координаты, м		Описание закрепления на местности	Средняя квадратическая погрешность определения координат характерных точек границы части земельного участка, м
	X	Y		
1	2	3	4	5
688	791772.25	1325515.55	данные отсутствуют	данные отсутствуют
689	791756.89	1325509.51	данные отсутствуют	данные отсутствуют
690	791742.71	1325501.03	данные отсутствуют	данные отсутствуют
691	791741.52	1325500.04	данные отсутствуют	данные отсутствуют
692	791794.54	1325519.25	данные отсутствуют	данные отсутствуют
693	789588.37	1325016.7	данные отсутствуют	данные отсутствуют
694	789598.99	1325042.07	данные отсутствуют	данные отсутствуют
695	789603.31	1325054.96	данные отсутствуют	данные отсутствуют
696	789610.9	1325093.74	данные отсутствуют	данные отсутствуют
697	789619.57	1325122.95	данные отсутствуют	данные отсутствуют
698	789626.35	1325148.26	данные отсутствуют	данные отсутствуют
699	789636.6	1325182.54	данные отсутствуют	данные отсутствуют
700	789639.66	1325196.17	данные отсутствуют	данные отсутствуют
701	789645.05	1325231.66	данные отсутствуют	данные отсутствуют
702	789648.93	1325276.51	данные отсутствуют	данные отсутствуют
703	789651.75	1325300.93	данные отсутствуют	данные отсутствуют
704	789656.32	1325331.88	данные отсутствуют	данные отсутствуют

Государственный регистратор		ФГИС ЕГРН
полное наименование должности	подпись	инициалы, фамилия

М.П.

Земельный участок			
(вид объекта недвижимости)			
Лист № ____ Раздела 4.2	Всего листов раздела 4.2 : ____	Всего разделов: ____	Всего листов выписки: ____
15.09.2021 № 99/2021/417541323			
Кадастровый номер:		02:17:000000:536	

Номер точки	Координаты, м		Описание закрепления на местности	Средняя квадратическая погрешность определения координат характерных точек границы части земельного участка, м
	X	Y		
1	2	3	4	5
705	789657.39	1325344.97	данные отсутствуют	данные отсутствуют
706	789655.69	1325382.88	данные отсутствуют	данные отсутствуют
707	789654.59	1325393.48	данные отсутствуют	данные отсутствуют
708	789649.38	1325418.58	данные отсутствуют	данные отсутствуют
709	789645.12	1325446.26	данные отсутствуют	данные отсутствуют
710	789644.38	1325456.55	данные отсутствуют	данные отсутствуют
711	789642.27	1325491.04	данные отсутствуют	данные отсутствуют
712	789653.04	1325504.21	данные отсутствуют	данные отсутствуют
713	789666.29	1325519.99	данные отсутствуют	данные отсутствуют
714	789677.67	1325533.06	данные отсутствуют	данные отсутствуют
715	789686.5	1325542.25	данные отсутствуют	данные отсутствуют
716	789697.21	1325550.22	данные отсутствуют	данные отсутствуют
717	789731.44	1325565.89	данные отсутствуют	данные отсутствуют
718	789749.39	1325572.66	данные отсутствуют	данные отсутствуют
719	789767.27	1325574.89	данные отсутствуют	данные отсутствуют
720	789785.56	1325575.4	данные отсутствуют	данные отсутствуют
721	789808.28	1325565.94	данные отсутствуют	данные отсутствуют

Государственный регистратор		ФГИС ЕГРН
полное наименование должности	подпись	инициалы, фамилия

М.П.

Земельный участок				
(вид объекта недвижимости)				
Лист № ____ Раздела <u>4.2</u>		Всего листов раздела <u>4.2</u> : ____		Всего разделов: ____
15.09.2021 № 99/2021/417541323				
Кадастровый номер:				02:17:000000:536
Номер точки	Координаты, м		Описание закрепления на местности	Средняя квадратическая погрешность определения координат характерных точек границы части земельного участка, м
	X	Y		
1	2	3	4	5
722	789839.5	1325553.03	данные отсутствуют	данные отсутствуют
723	789859.6	1325539.76	данные отсутствуют	данные отсутствуют
724	789881.75	1325525.65	данные отсутствуют	данные отсутствуют
725	789904.76	1325503.44	данные отсутствуют	данные отсутствуют
726	789927.22	1325484.54	данные отсутствуют	данные отсутствуют
727	789946.44	1325467.3	данные отсутствуют	данные отсутствуют
728	789963.25	1325452.36	данные отсутствуют	данные отсутствуют
729	789998.55	1325416.05	данные отсутствуют	данные отсутствуют
730	790008.13	1325407.4	данные отсутствуют	данные отсутствуют
731	790042.34	1325383.45	данные отсутствуют	данные отсутствуют
732	790073.53	1325361.19	данные отсутствуют	данные отсутствуют
733	790095.21	1325340.79	данные отсутствуют	данные отсутствуют
734	790105.22	1325332.54	данные отсутствуют	данные отсутствуют
735	790139.17	1325311.02	данные отсутствуют	данные отсутствуют
736	790148.27	1325304.82	данные отсутствуют	данные отсутствуют
737	791330.36	1325335.68	данные отсутствуют	данные отсутствуют
737	791330.36	1325335.68	данные отсутствуют	данные отсутствуют
Государственный регистратор				ФГИС ЕГРН
полное наименование должности			подпись	инициалы, фамилия

М.П.

Раздел 4.2

Выписка из Единого государственного реестра недвижимости об объекте недвижимости
Сведения о частях земельного участка

Земельный участок				
(вид объекта недвижимости)				
Лист № ____ Раздела <u>4.2</u>		Всего листов раздела <u>4.2</u> : ____		Всего разделов: ____
15.09.2021 № 99/2021/417541323				
Кадастровый номер:				02:17:000000:536
Номер точки	Координаты, м		Описание закрепления на местности	Средняя квадратическая погрешность определения координат характерных точек границы части земельного участка, м
	X	Y		
1	2	3	4	5
738	791307.12	1325334.18	данные отсутствуют	данные отсутствуют
738	791307.12	1325334.18	данные отсутствуют	данные отсутствуют
739	790170.6	1325364.55	данные отсутствуют	данные отсутствуют
739	790170.6	1325364.55	данные отсутствуют	данные отсутствуют
740	790067.11	1325436.54	данные отсутствуют	данные отсутствуют
740	790067.11	1325436.54	данные отсутствуют	данные отсутствуют
741	789884.88	1325626.27	данные отсутствуют	данные отсутствуют
741	789884.88	1325626.27	данные отсутствуют	данные отсутствуют
742	789756.65	1325653.27	данные отсутствуют	данные отсутствуют
742	789756.65	1325653.27	данные отсутствуют	данные отсутствуют
743	789714.65	1325646.52	данные отсутствуют	данные отсутствуют
743	789714.65	1325646.52	данные отсутствуют	данные отсутствуют
744	789630.66	1325588.78	данные отсутствуют	данные отсутствуют
744	789630.66	1325588.78	данные отсутствуют	данные отсутствуют
745	789590.16	1325534.78	данные отсутствуют	данные отсутствуют
745	789590.16	1325534.78	данные отсутствуют	данные отсутствуют
746	789574.41	1325489.79	данные отсутствуют	данные отсутствуют
Государственный регистратор				ФГИС ЕГРН
полное наименование должности			подпись	инициалы, фамилия

М.П.

Земельный участок			
(вид объекта недвижимости)			
Лист № ____ Раздела 4.2	Всего листов раздела 4.2 : ____	Всего разделов: ____	Всего листов выписки: ____
15.09.2021 № 99/2021/417541323			
Кадастровый номер:		02:17:000000:536	

Номер точки	Координаты, м		Описание закрепления на местности	Средняя квадратическая погрешность определения координат характерных точек границы части земельного участка, м
	X	Y		
1	2	3	4	5
746	789574.41	1325489.79	данные отсутствуют	данные отсутствуют
747	789575.91	1325362.3	данные отсутствуют	данные отсутствуют
747	789575.91	1325362.3	данные отсутствуют	данные отсутствуют
748	789564.66	1325228.06	данные отсутствуют	данные отсутствуют
748	789564.66	1325228.06	данные отсутствуют	данные отсутствуют
749	789537.67	1325107.33	данные отсутствуют	данные отсутствуют
749	789537.67	1325107.33	данные отсутствуют	данные отсутствуют
750	789504.67	1325024.08	данные отсутствуют	данные отсутствуют
750	789504.67	1325024.08	данные отсутствуют	данные отсутствуют
751	793988.2	1323792.35	данные отсутствуют	данные отсутствуют
752	793999.51	1323780.31	данные отсутствуют	данные отсутствуют
753	794010.58	1323770.89	данные отсутствуют	данные отсутствуют
754	794024.03	1323761.31	данные отсутствуют	данные отсутствуют
755	794038.87	1323754.08	данные отсутствуют	данные отсутствуют
756	794048.65	1323750.84	данные отсутствуют	данные отсутствуют
757	794067.52	1323745.66	данные отсутствуют	данные отсутствуют
758	794085.27	1323740.82	данные отсутствуют	данные отсутствуют

Государственный регистратор		ФГИС ЕГРН
полное наименование должности	подпись	инициалы, фамилия

М.П.

Земельный участок			
(вид объекта недвижимости)			
Лист № ____ Раздела 4.2	Всего листов раздела 4.2 : ____	Всего разделов: ____	Всего листов выписки: ____
15.09.2021 № 99/2021/417541323			
Кадастровый номер:		02:17:000000:536	

Номер точки	Координаты, м		Описание закрепления на местности	Средняя квадратическая погрешность определения координат характерных точек границы части земельного участка, м
	X	Y		
1	2	3	4	5
759	794099.59	1323738.02	данные отсутствуют	данные отсутствуют
760	794105.78	1323737.71	данные отсутствуют	данные отсутствуют
761	794089.58	1323788.63	данные отсутствуют	данные отсутствуют
762	794037.09	1323802.88	данные отсутствуют	данные отсутствуют
763	793987.18	1323793.87	данные отсутствуют	данные отсутствуют
764	789137.92	1325048.91	данные отсутствуют	данные отсутствуют
765	789489.06	1325474.02	данные отсутствуют	данные отсутствуют
766	789490.69	1325446.63	данные отсутствуют	данные отсутствуют
767	789491.81	1325431.12	данные отсутствуют	данные отсутствуют
768	789497.6	1325392.29	данные отсутствуют	данные отсутствуют
769	789502.09	1325370.9	данные отсутствуют	данные отсутствуют
770	789503.21	1325349.27	данные отсутствуют	данные отсутствуют
771	789499.16	1325321.83	данные отсутствуют	данные отсутствуют
772	789495.74	1325292.44	данные отсутствуют	данные отсутствуют
773	789492.51	1325252.97	данные отсутствуют	данные отсутствуют
774	789488	1325223.14	данные отсутствуют	данные отсутствуют
775	789478.36	1325190.87	данные отсутствуют	данные отсутствуют

Государственный регистратор		ФГИС ЕГРН
полное наименование должности	подпись	инициалы, фамилия

М.П.

Земельный участок				
(вид объекта недвижимости)				
Лист № ____ Раздела 4.2		Всего листов раздела 4.2 : ____		Всего разделов: ____
15.09.2021 № 99/2021/417541323				
Кадастровый номер:			02:17:000000:536	
Номер точки	Координаты, м		Описание закрепления на местности	Средняя квадратическая погрешность определения координат характерных точек границы части земельного участка, м
	X	Y		
1	2	3	4	5
776	789471.74	1325166.07	данные отсутствуют	данные отсутствуют
777	789461.8	1325132.62	данные отсутствуют	данные отсутствуют
778	789454.59	1325095.85	данные отсутствуют	данные отсутствуют
779	789447.15	1325077.77	данные отсутствуют	данные отсутствуют
780	789435.71	1325059.74	данные отсутствуют	данные отсутствуют
781	789420.45	1325034.79	данные отсутствуют	данные отсутствуют
782	789406.55	1325020.03	данные отсутствуют	данные отсутствуют
783	789387.19	1324998.71	данные отсутствуют	данные отсутствуют
784	789366.72	1324981.04	данные отсутствуют	данные отсутствуют
785	789337.53	1324957.38	данные отсутствуют	данные отсутствуют
786	789312.59	1324939.39	данные отсутствуют	данные отсутствуют
787	789293.85	1324941.64	данные отсутствуют	данные отсутствуют
788	789274.47	1324951.35	данные отсутствуют	данные отсутствуют
789	789252.51	1324965.02	данные отсутствуют	данные отсутствуют
790	789229.81	1324977.4	данные отсутствуют	данные отсутствуют
791	789214.18	1324988.43	данные отсутствуют	данные отсутствуют
792	789192.63	1325000.95	данные отсутствуют	данные отсутствуют
Государственный регистратор				ФГИС ЕГРН
полное наименование должности			подпись	инициалы, фамилия

М.П.

Раздел 4.2

Выписка из Единого государственного реестра недвижимости об объекте недвижимости
Сведения о частях земельного участка

Земельный участок				
(вид объекта недвижимости)				
Лист № ____ Раздела 4.2		Всего листов раздела 4.2 : ____		Всего разделов: ____
15.09.2021 № 99/2021/417541323				
Кадастровый номер:			02:17:000000:536	
Номер точки	Координаты, м		Описание закрепления на местности	Средняя квадратическая погрешность определения координат характерных точек границы части земельного участка, м
	X	Y		
1	2	3	4	5
793	789176.4	1325012.71	данные отсутствуют	данные отсутствуют
794	789168.23	1325020.48	данные отсутствуют	данные отсутствуют
795	789157.57	1325030.61	данные отсутствуют	данные отсутствуют
796	789143.96	1325043.14	данные отсутствуют	данные отсутствуют
797	789121.65	1325081.6	данные отсутствуют	данные отсутствуют
798	789129.74	1325065.35	данные отсутствуют	данные отсутствуют
799	789128.02	1325069.6	данные отсутствуют	данные отсутствуют
800	789122.47	1325080.65	данные отсутствуют	данные отсутствуют
801	789053.62	1325218.23	данные отсутствуют	данные отсутствуют
802	789098.06	1325128.98	данные отсутствуют	данные отсутствуют
803	789098.67	1325131.02	данные отсутствуют	данные отсутствуют
804	789099.22	1325143.36	данные отсутствуют	данные отсутствуют
805	789094	1325168.81	данные отсутствуют	данные отсутствуют
806	789089.81	1325180.44	данные отсутствуют	данные отсутствуют
807	789083.26	1325191.73	данные отсутствуют	данные отсутствуют
808	789075.71	1325201.53	данные отсутствуют	данные отсутствуют
809	789063.67	1325211.65	данные отсутствуют	данные отсутствуют
Государственный регистратор				ФГИС ЕГРН
полное наименование должности			подпись	инициалы, фамилия

М.П.

Земельный участок			
(вид объекта недвижимости)			
Лист № ____ Раздела 4.2	Всего листов раздела 4.2 : ____	Всего разделов: ____	Всего листов выписки: ____
15.09.2021 № 99/2021/417541323			
Кадастровый номер:		02:17:000000:536	

Номер точки	Координаты, м		Описание закрепления на местности	Средняя квадратическая погрешность определения координат характерных точек границы части земельного участка, м
	X	Y		
1	2	3	4	5
810	789502.04	1324970.28	данные отсутствуют	данные отсутствуют
811	789506.08	1324975.56	данные отсутствуют	данные отсутствуют
812	789523.75	1325004.36	данные отсутствуют	данные отсутствуют
813	789537.41	1325025.91	данные отсутствуют	данные отсутствуют
814	789552.77	1325061.14	данные отсутствуют	данные отсутствуют
815	789555.68	1325070.9	данные отсутствуют	данные отсутствуют
816	789562.25	1325105.54	данные отсутствуют	данные отсутствуют
817	789571.64	1325137.18	данные отсутствуют	данные отсутствуют
818	789578.23	1325161.85	данные отсутствуют	данные отсутствуют
819	789588.7	1325196.86	данные отсутствуют	данные отсутствуют
820	789595.61	1325239.17	данные отсутствуют	данные отсутствуют
821	789599.16	1325281.39	данные отсутствуют	данные отсутствуют
822	789602.17	1325307.45	данные отсутствуют	данные отсутствуют
823	789606.86	1325339.19	данные отсутствуют	данные отсутствуют
824	789605.76	1325380.37	данные отсутствуют	данные отсутствуют
825	789600.17	1325409.55	данные отсутствуют	данные отсутствуют
826	789595.39	1325440.67	данные отсутствуют	данные отсутствуют

Государственный регистратор		ФГИС ЕГРН
полное наименование должности	подпись	инициалы, фамилия

М.П.

Земельный участок			
(вид объекта недвижимости)			
Лист № ____ Раздела 4.2	Всего листов раздела 4.2 : ____	Всего разделов: ____	Всего листов выписки: ____
15.09.2021 № 99/2021/417541323			
Кадастровый номер:		02:17:000000:536	

Номер точки	Координаты, м		Описание закрепления на местности	Средняя квадратическая погрешность определения координат характерных точек границы части земельного участка, м
	X	Y		
1	2	3	4	5
827	789594.49	1325453.24	данные отсутствуют	данные отсутствуют
828	789592.3	1325489.01	данные отсутствуют	данные отсутствуют
829	789591.93	1325507.61	данные отсутствуют	данные отсутствуют
830	789595.88	1325519.52	данные отсутствуют	данные отсутствуют
831	789604.73	1325526.42	данные отсутствуют	данные отсутствуют
832	789617.28	1325539.17	данные отсутствуют	данные отсутствуют
833	789627.9	1325552.04	данные отсутствуют	данные отсутствуют
834	789640.77	1325566.82	данные отсутствуют	данные отсутствуют
835	789653.31	1325579.88	данные отсутствуют	данные отсутствуют
836	789671.58	1325593.49	данные отсутствуют	данные отсутствуют
837	789712.2	1325612.07	данные отсутствуют	данные отсутствуют
838	789737.29	1325621.54	данные отсутствуют	данные отсутствуют
839	789761.07	1325624.51	данные отсутствуют	данные отсутствуют
840	789774.84	1325627.64	данные отсутствуют	данные отсутствуют
841	789800.23	1325623.46	данные отсутствуют	данные отсутствуют
842	789827.5	1325612.1	данные отсутствуют	данные отсутствуют
843	789863.04	1325597.41	данные отсутствуют	данные отсутствуют

Государственный регистратор		ФГИС ЕГРН
полное наименование должности	подпись	инициалы, фамилия

М.П.

Земельный участок				
(вид объекта недвижимости)				
Лист № ____ Раздела <u>4.2</u>		Всего листов раздела <u>4.2</u> : ____		Всего разделов: ____
15.09.2021 № 99/2021/417541323				
Кадастровый номер:			02:17:000000:536	
Номер точки	Координаты, м		Описание закрепления на местности	Средняя квадратическая погрешность определения координат характерных точек границы части земельного участка, м
	X	Y		
1	2	3	4	5
844	789887.16	1325581.48	данные отсутствуют	данные отсутствуют
845	789912.83	1325565.13	данные отсутствуют	данные отсутствуют
846	789939.49	1325539.42	данные отсутствуют	данные отсутствуют
847	789959.83	1325522.45	данные отсутствуют	данные отсутствуют
848	789979.83	1325504.51	данные отсутствуют	данные отсутствуют
849	789997.82	1325488.52	данные отсутствуют	данные отсутствуют
850	790034.4	1325450.91	данные отсутствуют	данные отсутствуют
851	790071.11	1325424.35	данные отсутствуют	данные отсутствуют
852	790105.32	1325399.92	данные отсутствуют	данные отсутствуют
853	790129.46	1325377.22	данные отсутствуют	данные отсутствуют
854	790166.52	1325352.89	данные отсутствуют	данные отсутствуют
855	790190.78	1325336.37	данные отсутствуют	данные отсутствуют
856	790217.31	1325321.8	данные отсутствуют	данные отсутствуют
857	790240.98	1325310.49	данные отсутствуют	данные отсутствуют
858	790251.16	1325306.95	данные отсутствуют	данные отсутствуют
859	790268.99	1325302.82	данные отсутствуют	данные отсутствуют
860	790418.72	1325296.99	данные отсутствуют	данные отсутствуют
Государственный регистратор				ФГИС ЕГРН
полное наименование должности			подпись	инициалы, фамилия

М.П.

Раздел 4.2

Выписка из Единого государственного реестра недвижимости об объекте недвижимости
Сведения о частях земельного участка

Земельный участок				
(вид объекта недвижимости)				
Лист № ____ Раздела <u>4.2</u>		Всего листов раздела <u>4.2</u> : ____		Всего разделов: ____
15.09.2021 № 99/2021/417541323				
Кадастровый номер:			02:17:000000:536	
Номер точки	Координаты, м		Описание закрепления на местности	Средняя квадратическая погрешность определения координат характерных точек границы части земельного участка, м
	X	Y		
1	2	3	4	5
861	790422.2	1325297.27	данные отсутствуют	данные отсутствуют
862	790432.41	1325296.14	данные отсутствуют	данные отсутствуют
863	790591.79	1325286.3	данные отсутствуют	данные отсутствуют
864	790594.94	1325286.26	данные отсутствуют	данные отсутствуют
865	790619.62	1325285.76	данные отсутствуют	данные отсутствуют
866	790664.25	1325282.65	данные отсутствуют	данные отсутствуют
867	790697.09	1325282.52	данные отсутствуют	данные отсутствуют
868	790714.6	1325279.53	данные отсутствуют	данные отсутствуют
869	790729.88	1325277.46	данные отсутствуют	данные отсутствуют
870	790739.1	1325276.85	данные отсутствуют	данные отсутствуют
871	790756.92	1325276.16	данные отсутствуют	данные отсутствуют
872	790774.64	1325274.77	данные отсутствуют	данные отсутствуют
873	790779.29	1325274.18	данные отсутствуют	данные отсутствуют
874	791020.75	1325261.33	данные отсутствуют	данные отсутствуют
875	791036.29	1325262.38	данные отсутствуют	данные отсутствуют
876	791063.59	1325264.41	данные отсутствуют	данные отсутствуют
877	791094.63	1325264.91	данные отсутствуют	данные отсутствуют
Государственный регистратор				ФГИС ЕГРН
полное наименование должности			подпись	инициалы, фамилия

М.П.

Земельный участок			
(вид объекта недвижимости)			
Лист № ____ Раздела 4.2	Всего листов раздела 4.2 : ____	Всего разделов: ____	Всего листов выписки: ____
15.09.2021 № 99/2021/417541323			
Кадастровый номер:		02:17:000000:536	

Номер точки	Координаты, м		Описание закрепления на местности	Средняя квадратическая погрешность определения координат характерных точек границы части земельного участка, м
	X	Y		
1	2	3	4	5
878	791129.58	1325266	данные отсутствуют	данные отсутствуют
879	791168.78	1325271.97	данные отсутствуют	данные отсутствуют
880	791196.87	1325276.43	данные отсутствуют	данные отсутствуют
881	791211.52	1325275.65	данные отсутствуют	данные отсутствуют
882	791244.37	1325275.85	данные отсутствуют	данные отсутствуют
883	791267.34	1325277.98	данные отсутствуют	данные отсутствуют
884	791288.4	1325282.9	данные отсутствуют	данные отсутствуют
885	791299.88	1325287.51	данные отсутствуют	данные отсутствуют
886	791309.87	1325294.8	данные отсутствуют	данные отсутствуют
887	791336.75	1325286.67	данные отсутствуют	данные отсутствуют
888	791347.05	1325282.87	данные отсутствуют	данные отсутствуют
889	791363.74	1325278.72	данные отсутствуют	данные отсутствуют
890	791371.28	1325277.81	данные отсутствуют	данные отсутствуют
891	789593.47	1325664.96	данные отсутствуют	данные отсутствуют
892	790715.4	1325384.9	данные отсутствуют	данные отсутствуют
893	790710.25	1325385.78	данные отсутствуют	данные отсутствуют
894	790669.7	1325386.51	данные отсутствуют	данные отсутствуют

Государственный регистратор		ФГИС ЕГРН
полное наименование должности	подпись	инициалы, фамилия

М.П.

Земельный участок			
(вид объекта недвижимости)			
Лист № ____ Раздела 4.2	Всего листов раздела 4.2 : ____	Всего разделов: ____	Всего листов выписки: ____
15.09.2021 № 99/2021/417541323			
Кадастровый номер:		02:17:000000:536	

Номер точки	Координаты, м		Описание закрепления на местности	Средняя квадратическая погрешность определения координат характерных точек границы части земельного участка, м
	X	Y		
1	2	3	4	5
895	790625.58	1325389.59	данные отсутствуют	данные отсутствуют
896	790596.87	1325390.23	данные отсутствуют	данные отсутствуют
897	790557.75	1325390.77	данные отсутствуют	данные отсутствуют
898	790509.79	1325391.78	данные отсутствуют	данные отсутствуют
899	790463.51	1325397.32	данные отсутствуют	данные отсутствуют
900	790443.53	1325399.94	данные отсутствуют	данные отсутствуют
901	790424.88	1325401.34	данные отсутствуют	данные отсутствуют
902	790399.58	1325399.46	данные отсутствуют	данные отсутствуют
903	790370.99	1325400.86	данные отсутствуют	данные отсутствуют
904	790346.02	1325400.92	данные отсутствуют	данные отсутствуют
905	790322.12	1325401.9	данные отсутствуют	данные отсутствуют
906	790290.05	1325404.69	данные отсутствуют	данные отсутствуют
907	790265.4	1325414.02	данные отсутствуют	данные отсутствуют
908	790247.05	1325423.87	данные отсутствуют	данные отсутствуют
909	790224.22	1325439.41	данные отсутствуют	данные отсутствуют
910	790196.97	1325456.5	данные отсутствуют	данные отсутствуют
911	790174.01	1325478.09	данные отсутствуют	данные отсутствуют

Государственный регистратор		ФГИС ЕГРН
полное наименование должности	подпись	инициалы, фамилия

М.П.

Земельный участок				
(вид объекта недвижимости)				
Лист № ____ Раздела <u>4.2</u>		Всего листов раздела <u>4.2</u> : ____		Всего разделов: ____
15.09.2021 № 99/2021/417541323				
Кадастровый номер:				02:17:000000:536
Номер точки	Координаты, м		Описание закрепления на местности	Средняя квадратическая погрешность определения координат характерных точек границы части земельного участка, м
	X	Y		
1	2	3	4	5
912	790131.25	1325509.2	данные отсутствуют	данные отсутствуют
913	790105.41	1325527.06	данные отсутствуют	данные отсутствуют
914	790071.05	1325562.39	данные отсутствуют	данные отсутствуют
915	790049.2	1325581.99	данные отсутствуют	данные отсутствуют
916	790028.48	1325600.59	данные отсутствуют	данные отсутствуют
917	790010.22	1325615.67	данные отсутствуют	данные отсутствуют
918	789981.28	1325643.61	данные отсутствуют	данные отсутствуют
919	789944.13	1325668.48	данные отсутствуют	данные отсутствуют
920	789916.18	1325686.94	данные отсутствуют	данные отсутствуют
921	789867.45	1325708.12	данные отсутствуют	данные отсутствуют
922	789835.47	1325721.44	данные отсутствуют	данные отсутствуют
923	789796.38	1325730.29	данные отсутствуют	данные отсутствуют
924	789770.73	1325731.82	данные отсутствуют	данные отсутствуют
925	789758.42	1325730.69	данные отсутствуют	данные отсутствуют
926	789744.98	1325727.31	данные отсутствуют	данные отсутствуют
927	789718.28	1325723.97	данные отсутствуют	данные отсутствуют
928	789706.92	1325721.18	данные отсутствуют	данные отсутствуют
Государственный регистратор				ФГИС ЕГРН
полное наименование должности			подпись	инициалы, фамилия

М.П.

Раздел 4.2

Выписка из Единого государственного реестра недвижимости об объекте недвижимости
Сведения о частях земельного участка

Земельный участок				
(вид объекта недвижимости)				
Лист № ____ Раздела <u>4.2</u>		Всего листов раздела <u>4.2</u> : ____		Всего разделов: ____
15.09.2021 № 99/2021/417541323				
Кадастровый номер:				02:17:000000:536
Номер точки	Координаты, м		Описание закрепления на местности	Средняя квадратическая погрешность определения координат характерных точек границы части земельного участка, м
	X	Y		
1	2	3	4	5
929	789673.9	1325708.79	данные отсутствуют	данные отсутствуют
930	789623.3	1325685.75	данные отсутствуют	данные отсутствуют
931	789614.31	1325680.43	данные отсутствуют	данные отсутствуют
Государственный регистратор				ФГИС ЕГРН
полное наименование должности			подпись	инициалы, фамилия

М.П.

Выписка из Единого государственного реестра недвижимости об объекте недвижимости

Сведения о характеристиках объекта недвижимости

На основании запроса от 15.09.2021 г., поступившего на рассмотрение 15.09.2021 г., сообщаем, что согласно записям Единого государственного реестра недвижимости:

Земельный участок			
(вид объекта недвижимости)			
Лист № ____ Раздела 1	Всего листов раздела 1 : ____	Всего разделов: ____	Всего листов выписки: ____
15.09.2021 № 99/2021/417571211			
Кадастровый номер:		02:17:000000:892	

Номер кадастрового квартала:	02:17:000000
Дата присвоения кадастрового номера:	14.03.2014
Ранее присвоенный государственный учетный номер:	данные отсутствуют
Адрес:	установлено относительно ориентира, расположенного в границах участка. Почтовый адрес ориентира: Республика Башкортостан, р-н. Бураевский, с/с. Ванышевский
Площадь:	7628672 +/- 24168 кв. м
Кадастровая стоимость, руб.:	17240798.72
Кадастровые номера расположенных в пределах земельного участка объектов недвижимости:	данные отсутствуют
Кадастровые номера объектов недвижимости, из которых образован объект недвижимости:	02:17:000000:195, 02:17:050601:4, 02:17:050601:5, 02:17:050601:6, 02:17:050901:10, 02:17:050901:9, 02:17:050902:7, 02:17:141501:27, 02:17:141501:28, 02:17:141501:30, 02:17:141501:31, 02:17:160701:5
Кадастровые номера образованных объектов недвижимости:	данные отсутствуют
Сведения о включении объекта недвижимости в состав предприятия как имущественного комплекса:	

Государственный регистратор		ФГИС ЕГРН
полное наименование должности	подпись	инициалы, фамилия

М.П.

Раздел 1

Выписка из Единого государственного реестра недвижимости об объекте недвижимости

Сведения о характеристиках объекта недвижимости

Земельный участок			
(вид объекта недвижимости)			
Лист № ____ Раздела 1	Всего листов раздела 1 : ____	Всего разделов: ____	Всего листов выписки: ____
15.09.2021 № 99/2021/417571211			
Кадастровый номер:		02:17:000000:892	

Категория земель:	Земли сельскохозяйственного назначения
Виды разрешенного использования:	Для возделывания сельскохозяйственных культур
Сведения о кадастровом инженере:	Шайхутдинова Лариса Фидарисовна №02-11-298
Сведения о лесах, водных объектах и об иных природных объектах, расположенных в пределах земельного участка:	данные отсутствуют
Сведения о том, что земельный участок полностью или частично расположен в границах зоны с особыми условиями использования территории или территории объекта культурного наследия	данные отсутствуют
Сведения о том, что земельный участок расположен в границах особой экономической зоны, территории опережающего социально-экономического развития, зоны территориального развития в Российской Федерации, игровой зоны:	данные отсутствуют
Сведения о том, что земельный участок расположен в границах особо охраняемой природной территории, охотничьих угодий, лесничеств, лесопарков:	данные отсутствуют
Сведения о результатах проведения государственного земельного надзора:	данные отсутствуют
Сведения о расположении земельного участка в границах территории, в отношении которой утвержден проект межевания территории:	данные отсутствуют

Государственный регистратор		ФГИС ЕГРН
полное наименование должности	подпись	инициалы, фамилия

М.П.

Сведения о характеристиках объекта недвижимости

Земельный участок			
(вид объекта недвижимости)			
Лист № ____ Раздела 1	Всего листов раздела 1 : ____	Всего разделов: ____	Всего листов выписки: ____
15.09.2021 № 99/2021/417571211			
Кадастровый номер:		02:17:000000:892	
Условный номер земельного участка:	данные отсутствуют		
Сведения о принятии акта и (или) заключении договора, предусматривающих предоставление в соответствии с земельным законодательством исполнительным органом государственной власти или органом местного самоуправления находящегося в государственной или муниципальной собственности земельного участка для строительства наемного дома социального использования или наемного дома коммерческого использования:	данные отсутствуют		
Сведения о том, что земельный участок или земельные участки образованы на основании решения об изъятии земельного участка и (или) расположенного на нем объекта недвижимости для государственных или муниципальных нужд:	данные отсутствуют		
Сведения о том, что земельный участок образован из земель или земельного участка, государственная собственность на которые не разграничена:	данные отсутствуют		
Сведения о наличии земельного спора о местоположении границ земельных участков:	данные отсутствуют		
Статус записи об объекте недвижимости:	Сведения об объекте недвижимости имеют статус "актуальные"		
Особые отметки:	Граница земельного участка не установлена в соответствии с требованиями земельного законодательства. Для данного земельного участка обеспечен доступ посредством земельного участка (земельных участков) с кадастровым номером (кадастровыми номерами) Земли (земельные участки) общего пользования. Сведения о видах разрешенного использования имеют статус «Актуальные незасвидетельствованные». Право (ограничение права, обременение объекта недвижимости) зарегистрировано на данный объект недвижимости с видами разрешенного использования отсутствует. Сведения необходимые для заполнения раздела 3.1 отсутствуют. Сведения необходимые для заполнения раздела 3.2 отсутствуют.		
Получатель выписки:	Рачкова Елена Сергеевна		
Государственный регистратор		ФГИС ЕГРН	
полное наименование должности	подпись	инициалы, фамилия	

М.П.

Земельный участок			
(вид объекта недвижимости)			
Лист № __	Раздела <u>2</u>	Всего листов раздела <u>2</u> : __	Всего разделов: __
15.09.2021 № 99/2021/417571211		Всего листов выписки: __	
Кадастровый номер:		02:17:000000:892	
1.	Правообладатель (правообладатели):	1.1.	Гизатуллина Разифа Салиховна
2.	Вид, номер и дата государственной регистрации права:	2.1.	Долевая собственность, № 02-04-30/004/2014-225 от 08.04.2014, 1/109
Ограничение прав и обременение объекта недвижимости:			
3.	3.1.1.	вид:	Аренда (в том числе, субаренда)
		дата государственной регистрации:	12.02.2015
		номер государственной регистрации:	02-04/130-04/230/003/2015-55/2
		срок, на который установлено ограничение прав и обременение объекта недвижимости:	с 12.02.2015 по 12.02.2035
		лицо, в пользу которого установлено ограничение прав и обременение объекта недвижимости:	Арсланов Рафаиль Фанавиевич
основание государственной регистрации:		'Договор аренды находящегося в общей (долевой) собственности граждан, при множественности лиц на стороне арендателей' №б/н от 08.03.2014	

Государственный регистратор		ФГИС ЕГРН
полное наименование должности	подпись	инициалы, фамилия

М.П.

Земельный участок			
(вид объекта недвижимости)			
Лист № __	Раздела <u>2</u>	Всего листов раздела <u>2</u> : __	Всего разделов: __
15.09.2021 № 99/2021/417571211		Всего листов выписки: __	
Кадастровый номер:		02:17:000000:892	
1.	Правообладатель (правообладатели):	1.2.	Балагутдинова Рия Хасаньяновна
2.	Вид, номер и дата государственной регистрации права:	2.2.	Долевая собственность, № 02-04-30/004/2014-200 от 08.04.2014, 1/109
Ограничение прав и обременение объекта недвижимости:			
3.	3.2.1.	вид:	Аренда (в том числе, субаренда)
		дата государственной регистрации:	12.02.2015
		номер государственной регистрации:	02-04/130-04/230/003/2015-55/2
		срок, на который установлено ограничение прав и обременение объекта недвижимости:	с 12.02.2015 по 12.02.2035
		лицо, в пользу которого установлено ограничение прав и обременение объекта недвижимости:	Арсланов Рафаиль Фанавиевич
основание государственной регистрации:		'Договор аренды находящегося в общей (долевой) собственности граждан, при множественности лиц на стороне арендателей' №б/н от 08.03.2014	

Государственный регистратор		ФГИС ЕГРН
полное наименование должности	подпись	инициалы, фамилия

М.П.

Земельный участок			
(вид объекта недвижимости)			
Лист № ____ Раздела <u>2</u>	Всего листов раздела <u>2</u> : ____	Всего разделов: ____	Всего листов выписки: ____
15.09.2021 № 99/2021/417571211			
Кадастровый номер:		02:17:000000:892	
1. Правообладатель (правообладатели):	1.3. Гарипова Рима Нурлыгаяновна		
2. Вид, номер и дата государственной регистрации права:	2.3. Долевая собственность, № 02-04-30/004/2014-220 от 08.04.2014, 1/109		
Ограничение прав и обременение объекта недвижимости:			
3. 3.3.1.	вид:	Аренда (в том числе, субаренда)	
	дата государственной регистрации:	12.02.2015	
	номер государственной регистрации:	02-04/130-04/230/003/2015-55/2	
	срок, на который установлено ограничение прав и обременение объекта недвижимости:	с 12.02.2015 по 12.02.2035	
	лицо, в пользу которого установлено ограничение прав и обременение объекта недвижимости:	Арсланов Рафаиль Фанавиевич	
	основание государственной регистрации:	'Договор аренды находящегося в общей (долевой) собственности граждан, при множественности лиц на стороне арендателей' №б/н от 08.03.2014	
Государственный регистратор		ФГИС ЕГРН	
полное наименование должности		подпись	
		инициалы, фамилия	

М.П.

Земельный участок			
(вид объекта недвижимости)			
Лист № ____ Раздела <u>2</u>	Всего листов раздела <u>2</u> : ____	Всего разделов: ____	Всего листов выписки: ____
15.09.2021 № 99/2021/417571211			
Кадастровый номер:		02:17:000000:892	
1. Правообладатель (правообладатели):	1.4. Набиуллина Гиния Васбиевна		
2. Вид, номер и дата государственной регистрации права:	2.4. Долевая собственность, № 02-04-30/004/2014-214 от 08.04.2014, 1/109		
Ограничение прав и обременение объекта недвижимости:			
3. 3.4.1.	вид:	Аренда (в том числе, субаренда)	
	дата государственной регистрации:	12.02.2015	
	номер государственной регистрации:	02-04/130-04/230/003/2015-55/2	
	срок, на который установлено ограничение прав и обременение объекта недвижимости:	с 12.02.2015 по 12.02.2035	
	лицо, в пользу которого установлено ограничение прав и обременение объекта недвижимости:	Арсланов Рафаиль Фанавиевич	
	основание государственной регистрации:	'Договор аренды находящегося в общей (долевой) собственности граждан, при множественности лиц на стороне арендателей' №б/н от 08.03.2014	
Государственный регистратор		ФГИС ЕГРН	
полное наименование должности		подпись	
		инициалы, фамилия	

М.П.

Земельный участок			
(вид объекта недвижимости)			
Лист № <u> </u> Раздела <u> 2 </u>	Всего листов раздела <u> 2 </u> : <u> </u>	Всего разделов: <u> </u>	Всего листов выписки: <u> </u>
15.09.2021 № 99/2021/417571211			
Кадастровый номер:		02:17:000000:892	

1.	Правообладатель (правообладатели):	1.5.	Габдрахманова Илюза Мадхатовна
2.	Вид, номер и дата государственной регистрации права:	2.5.	Долевая собственность, № 02-04-30/004/2014-206 от 08.04.2014, 1/109
Ограничение прав и обременение объекта недвижимости:			
3.	3.5.1.	вид:	Аренда (в том числе, субаренда)
		дата государственной регистрации:	12.02.2015
		номер государственной регистрации:	02-04/130-04/230/003/2015-55/2
		срок, на который установлено ограничение прав и обременение объекта недвижимости:	с 12.02.2015 по 12.02.2035
		лицо, в пользу которого установлено ограничение прав и обременение объекта недвижимости:	Арсланов Рафаиль Фанавиевич
основание государственной регистрации:		'Договор аренды находящегося в общей (долевой) собственности граждан, при множественности лиц на стороне арендаторов' №б/н от 08.03.2014	

Государственный регистратор		ФГИС ЕГРН
полное наименование должности	подпись	инициалы, фамилия

М.П.

Земельный участок			
(вид объекта недвижимости)			
Лист № <u> </u> Раздела <u> 2 </u>	Всего листов раздела <u> 2 </u> : <u> </u>	Всего разделов: <u> </u>	Всего листов выписки: <u> </u>
15.09.2021 № 99/2021/417571211			
Кадастровый номер:		02:17:000000:892	

1.	Правообладатель (правообладатели):	1.6.	Балагутдинова Аниса Гасиловна
2.	Вид, номер и дата государственной регистрации права:	2.6.	Долевая собственность, № 02-04-30/004/2014-193 от 08.04.2014, 1/109
Ограничение прав и обременение объекта недвижимости:			
3.	3.6.1.	вид:	Аренда (в том числе, субаренда)
		дата государственной регистрации:	12.02.2015
		номер государственной регистрации:	02-04/130-04/230/003/2015-55/2
		срок, на который установлено ограничение прав и обременение объекта недвижимости:	с 12.02.2015 по 12.02.2035
		лицо, в пользу которого установлено ограничение прав и обременение объекта недвижимости:	Арсланов Рафаиль Фанавиевич
основание государственной регистрации:		'Договор аренды находящегося в общей (долевой) собственности граждан, при множественности лиц на стороне арендаторов' №б/н от 08.03.2014	

Государственный регистратор		ФГИС ЕГРН
полное наименование должности	подпись	инициалы, фамилия

М.П.

Земельный участок			
(вид объекта недвижимости)			
Лист № ____ Раздела <u>2</u>	Всего листов раздела <u>2</u> : ____	Всего разделов: ____	Всего листов выписки: ____
15.09.2021 № 99/2021/417571211			
Кадастровый номер:		02:17:000000:892	
1. Правообладатель (правообладатели):	1.7.	Аюпов Марсиль Мутахарович	
2. Вид, номер и дата государственной регистрации права:	2.7.	Долевая собственность, № 02-04-30/004/2014-184 от 08.04.2014, 1/109	
Ограничение прав и обременение объекта недвижимости:			
3. 3.7.1.	вид:	Аренда (в том числе, субаренда)	
	дата государственной регистрации:	12.02.2015	
	номер государственной регистрации:	02-04/130-04/230/003/2015-55/2	
	срок, на который установлено ограничение прав и обременение объекта недвижимости:	с 12.02.2015 по 12.02.2035	
	лицо, в пользу которого установлено ограничение прав и обременение объекта недвижимости:	Арсланов Рафаиль Фанавиевич	
основание государственной регистрации:		'Договор аренды находящегося в общей (долевой) собственности граждан, при множественности лиц на стороне арендаторов' №б/н от 08.03.2014	
Государственный регистратор		ФГИС ЕГРН	
полное наименование должности		подпись	инициалы, фамилия

М.П.

Земельный участок			
(вид объекта недвижимости)			
Лист № ____ Раздела <u>2</u>	Всего листов раздела <u>2</u> : ____	Всего разделов: ____	Всего листов выписки: ____
15.09.2021 № 99/2021/417571211			
Кадастровый номер:		02:17:000000:892	
1. Правообладатель (правообладатели):	1.8.	Акбиров Рауфат Явдатович	
2. Вид, номер и дата государственной регистрации права:	2.8.	Долевая собственность, № 02-04-30/004/2014-165 от 08.04.2014, 1/109	
Ограничение прав и обременение объекта недвижимости:			
3. 3.8.1.	вид:	Аренда (в том числе, субаренда)	
	дата государственной регистрации:	12.02.2015	
	номер государственной регистрации:	02-04/130-04/230/003/2015-55/2	
	срок, на который установлено ограничение прав и обременение объекта недвижимости:	с 12.02.2015 по 12.02.2035	
	лицо, в пользу которого установлено ограничение прав и обременение объекта недвижимости:	Арсланов Рафаиль Фанавиевич	
основание государственной регистрации:		'Договор аренды находящегося в общей (долевой) собственности граждан, при множественности лиц на стороне арендаторов' №б/н от 08.03.2014	
Государственный регистратор		ФГИС ЕГРН	
полное наименование должности		подпись	инициалы, фамилия

М.П.

Земельный участок			
(вид объекта недвижимости)			
Лист № ____ Раздела <u>2</u>	Всего листов раздела <u>2</u> : ____	Всего разделов: ____	Всего листов выписки: ____
15.09.2021 № 99/2021/417571211			
Кадастровый номер:		02:17:000000:892	

1.	Правообладатель (правообладатели):	1.9.	Гизатуллин Нияз Раисович
2.	Вид, номер и дата государственной регистрации права:	2.9.	Долевая собственность, № 02-04-30/004/2014-216 от 09.04.2014, 1/109
Ограничение прав и обременение объекта недвижимости:			
3.	3.9.1.	вид:	Аренда (в том числе, субаренда)
		дата государственной регистрации:	12.02.2015
		номер государственной регистрации:	02-04/130-04/230/003/2015-55/2
		срок, на который установлено ограничение прав и обременение объекта недвижимости:	с 12.02.2015 по 12.02.2035
		лицо, в пользу которого установлено ограничение прав и обременение объекта недвижимости:	Арсланов Рафаиль Фанавиевич
основание государственной регистрации:		'Договор аренды находящегося в общей (долевой) собственности граждан, при множественности лиц на стороне арендателей' №б/н от 08.03.2014	

Государственный регистратор		ФГИС ЕГРН
полное наименование должности	подпись	инициалы, фамилия

М.П.

Земельный участок			
(вид объекта недвижимости)			
Лист № ____ Раздела <u>2</u>	Всего листов раздела <u>2</u> : ____	Всего разделов: ____	Всего листов выписки: ____
15.09.2021 № 99/2021/417571211			
Кадастровый номер:		02:17:000000:892	

1.	Правообладатель (правообладатели):	1.10.	Балагудинов Насимян Хасанянович
2.	Вид, номер и дата государственной регистрации права:	2.10.	Долевая собственность, № 02-04-30/004/2014-186 от 09.04.2014, 1/109
Ограничение прав и обременение объекта недвижимости:			
3.	3.10.1.	вид:	Аренда (в том числе, субаренда)
		дата государственной регистрации:	12.02.2015
		номер государственной регистрации:	02-04/130-04/230/003/2015-55/2
		срок, на который установлено ограничение прав и обременение объекта недвижимости:	с 12.02.2015 по 12.02.2035
		лицо, в пользу которого установлено ограничение прав и обременение объекта недвижимости:	Арсланов Рафаиль Фанавиевич
основание государственной регистрации:		'Договор аренды находящегося в общей (долевой) собственности граждан, при множественности лиц на стороне арендателей' №б/н от 08.03.2014	

Государственный регистратор		ФГИС ЕГРН
полное наименование должности	подпись	инициалы, фамилия

М.П.

Земельный участок			
(вид объекта недвижимости)			
Лист № ____ Раздела <u>2</u>	Всего листов раздела <u>2</u> : ____	Всего разделов: ____	Всего листов выписки: ____
15.09.2021 № 99/2021/417571211			
Кадастровый номер:		02:17:000000:892	

1.	Правообладатель (правообладатели):	1.11.	Ахмадуллина Зугра Хатмулловна
2.	Вид, номер и дата государственной регистрации права:	2.11.	Долевая собственность, № 02-04-30/004/2014-183 от 09.04.2014, 1/109
Ограничение прав и обременение объекта недвижимости:			
3.	3.11.1.	вид:	Аренда (в том числе, субаренда)
		дата государственной регистрации:	12.02.2015
		номер государственной регистрации:	02-04/130-04/230/003/2015-55/2
		срок, на который установлено ограничение прав и обременение объекта недвижимости:	с 12.02.2015 по 12.02.2035
		лицо, в пользу которого установлено ограничение прав и обременение объекта недвижимости:	Арсланов Рафаиль Фанавиевич
		основание государственной регистрации:	'Договор аренды находящегося в общей (долевой) собственности граждан, при множественности лиц на стороне арендателей' №б/н от 08.03.2014

Государственный регистратор		ФГИС ЕГРН
полное наименование должности	подпись	инициалы, фамилия

М.П.

Земельный участок			
(вид объекта недвижимости)			
Лист № ____ Раздела <u>2</u>	Всего листов раздела <u>2</u> : ____	Всего разделов: ____	Всего листов выписки: ____
15.09.2021 № 99/2021/417571211			
Кадастровый номер:		02:17:000000:892	

1.	Правообладатель (правообладатели):	1.12.	Арсланова Рима Анифовна
2.	Вид, номер и дата государственной регистрации права:	2.12.	Долевая собственность, № 02-04-30/004/2014-177 от 09.04.2014, 1/109
Ограничение прав и обременение объекта недвижимости:			
3.	3.12.1.	вид:	Аренда (в том числе, субаренда)
		дата государственной регистрации:	12.02.2015
		номер государственной регистрации:	02-04/130-04/230/003/2015-55/2
		срок, на который установлено ограничение прав и обременение объекта недвижимости:	с 12.02.2015 по 12.02.2035
		лицо, в пользу которого установлено ограничение прав и обременение объекта недвижимости:	Арсланов Рафаиль Фанавиевич
		основание государственной регистрации:	'Договор аренды находящегося в общей (долевой) собственности граждан, при множественности лиц на стороне арендателей' №б/н от 08.03.2014

Государственный регистратор		ФГИС ЕГРН
полное наименование должности	подпись	инициалы, фамилия

М.П.

Земельный участок			
(вид объекта недвижимости)			
Лист № <u> </u> Раздела <u>2</u>	Всего листов раздела <u>2</u> : <u> </u>	Всего разделов: <u> </u>	Всего листов выписки: <u> </u>
15.09.2021 № 99/2021/417571211			
Кадастровый номер:		02:17:000000:892	

1.	Правообладатель (правообладатели):	1.13.	Валиев Анис Гасилович
2.	Вид, номер и дата государственной регистрации права:	2.13.	Долевая собственность, № 02-04-30/004/2014-194 от 09.04.2014, 1/109
Ограничение прав и обременение объекта недвижимости:			
3.	3.13.1.	вид:	Аренда (в том числе, субаренда)
		дата государственной регистрации:	12.02.2015
		номер государственной регистрации:	02-04/130-04/230/003/2015-55/2
		срок, на который установлено ограничение прав и обременение объекта недвижимости:	с 12.02.2015 по 12.02.2035
		лицо, в пользу которого установлено ограничение прав и обременение объекта недвижимости:	Арсланов Рафаиль Фанавиевич
		основание государственной регистрации:	'Договор аренды находящегося в общей (долевой) собственности граждан, при множественности лиц на стороне арендателей' №б/н от 08.03.2014

Государственный регистратор		ФГИС ЕГРН
полное наименование должности	подпись	инициалы, фамилия

М.П.

Земельный участок			
(вид объекта недвижимости)			
Лист № <u> </u> Раздела <u>2</u>	Всего листов раздела <u>2</u> : <u> </u>	Всего разделов: <u> </u>	Всего листов выписки: <u> </u>
15.09.2021 № 99/2021/417571211			
Кадастровый номер:		02:17:000000:892	

1.	Правообладатель (правообладатели):	1.14.	Габдрахманов Илшат Хамитович
2.	Вид, номер и дата государственной регистрации права:	2.14.	Долевая собственность, № 02-04-30/004/2014-202 от 09.04.2014, 1/109
Ограничение прав и обременение объекта недвижимости:			
3.	3.14.1.	вид:	Аренда (в том числе, субаренда)
		дата государственной регистрации:	12.02.2015
		номер государственной регистрации:	02-04/130-04/230/003/2015-55/2
		срок, на который установлено ограничение прав и обременение объекта недвижимости:	с 12.02.2015 по 12.02.2035
		лицо, в пользу которого установлено ограничение прав и обременение объекта недвижимости:	Арсланов Рафаиль Фанавиевич
		основание государственной регистрации:	'Договор аренды находящегося в общей (долевой) собственности граждан, при множественности лиц на стороне арендателей' №б/н от 08.03.2014

Государственный регистратор		ФГИС ЕГРН
полное наименование должности	подпись	инициалы, фамилия

М.П.

Земельный участок			
(вид объекта недвижимости)			
Лист № ____ Раздела <u>2</u>	Всего листов раздела <u>2</u> : ____	Всего разделов: ____	Всего листов выписки: ____
15.09.2021 № 99/2021/417571211			
Кадастровый номер:		02:17:000000:892	

1. Правообладатель (правообладатели):	1.15.	Гайнуллина Занфира Зиевна
2. Вид, номер и дата государственной регистрации права:	2.15.	Долевая собственность, № 02-04-30/004/2014-212 от 09.04.2014, 1/109
Ограничение прав и обременение объекта недвижимости:		
3. 3.15.1.	вид:	Аренда (в том числе, субаренда)
	дата государственной регистрации:	12.02.2015
	номер государственной регистрации:	02-04/130-04/230/003/2015-55/2
	срок, на который установлено ограничение прав и обременение объекта недвижимости:	с 12.02.2015 по 12.02.2035
	лицо, в пользу которого установлено ограничение прав и обременение объекта недвижимости:	Арсланов Рафаиль Фанавиевич
	основание государственной регистрации:	'Договор аренды находящегося в общей (долевой) собственности граждан, при множественности лиц на стороне арендателей' №б/н от 08.03.2014

Государственный регистратор		ФГИС ЕГРН
полное наименование должности	подпись	инициалы, фамилия

М.П.

Земельный участок			
(вид объекта недвижимости)			
Лист № ____ Раздела <u>2</u>	Всего листов раздела <u>2</u> : ____	Всего разделов: ____	Всего листов выписки: ____
15.09.2021 № 99/2021/417571211			
Кадастровый номер:		02:17:000000:892	

1. Правообладатель (правообладатели):	1.16.	Гарипов Шамси Бариевич
2. Вид, номер и дата государственной регистрации права:	2.16.	Долевая собственность, № 02-04-30/004/2014-223 от 09.04.2014, 1/109
Ограничение прав и обременение объекта недвижимости:		
3. 3.16.1.	вид:	Аренда (в том числе, субаренда)
	дата государственной регистрации:	12.02.2015
	номер государственной регистрации:	02-04/130-04/230/003/2015-55/2
	срок, на который установлено ограничение прав и обременение объекта недвижимости:	с 12.02.2015 по 12.02.2035
	лицо, в пользу которого установлено ограничение прав и обременение объекта недвижимости:	Арсланов Рафаиль Фанавиевич
	основание государственной регистрации:	'Договор аренды находящегося в общей (долевой) собственности граждан, при множественности лиц на стороне арендателей' №б/н от 08.03.2014

Государственный регистратор		ФГИС ЕГРН
полное наименование должности	подпись	инициалы, фамилия

М.П.

Земельный участок			
(вид объекта недвижимости)			
Лист № ____ Раздела <u>2</u>	Всего листов раздела <u>2</u> : ____	Всего разделов: ____	Всего листов выписки: ____
15.09.2021 № 99/2021/417571211			
Кадастровый номер:		02:17:000000:892	

1.	Правообладатель (правообладатели):	1.17.	Балагутдинов Азат Бахтигареевич
2.	Вид, номер и дата государственной регистрации права:	2.17.	Долевая собственность, № 02-04-30/004/2014-189 от 09.04.2014, 1/109
Ограничение прав и обременение объекта недвижимости:			
3.	3.17.1.	вид:	Аренда (в том числе, субаренда)
		дата государственной регистрации:	12.02.2015
		номер государственной регистрации:	02-04/130-04/230/003/2015-55/2
		срок, на который установлено ограничение прав и обременение объекта недвижимости:	с 12.02.2015 по 12.02.2035
		лицо, в пользу которого установлено ограничение прав и обременение объекта недвижимости:	Арсланов Рафаиль Фанавиевич
		основание государственной регистрации:	'Договор аренды находящегося в общей (долевой) собственности граждан, при множественности лиц на стороне арендателей' №б/н от 08.03.2014

Государственный регистратор		ФГИС ЕГРН
полное наименование должности	подпись	инициалы, фамилия

М.П.

Земельный участок			
(вид объекта недвижимости)			
Лист № ____ Раздела <u>2</u>	Всего листов раздела <u>2</u> : ____	Всего разделов: ____	Всего листов выписки: ____
15.09.2021 № 99/2021/417571211			
Кадастровый номер:		02:17:000000:892	

1.	Правообладатель (правообладатели):	1.18.	Балагутдинова Дания Раисовна
2.	Вид, номер и дата государственной регистрации права:	2.18.	Долевая собственность, № 02-04-30/004/2014-190 от 09.04.2014, 1/109
Ограничение прав и обременение объекта недвижимости:			
3.	3.18.1.	вид:	Аренда (в том числе, субаренда)
		дата государственной регистрации:	12.02.2015
		номер государственной регистрации:	02-04/130-04/230/003/2015-55/2
		срок, на который установлено ограничение прав и обременение объекта недвижимости:	с 12.02.2015 по 12.02.2035
		лицо, в пользу которого установлено ограничение прав и обременение объекта недвижимости:	Арсланов Рафаиль Фанавиевич
		основание государственной регистрации:	'Договор аренды находящегося в общей (долевой) собственности граждан, при множественности лиц на стороне арендателей' №б/н от 08.03.2014

Государственный регистратор		ФГИС ЕГРН
полное наименование должности	подпись	инициалы, фамилия

М.П.

Земельный участок			
(вид объекта недвижимости)			
Лист № ____ Раздела <u>2</u>	Всего листов раздела <u>2</u> : ____	Всего разделов: ____	Всего листов выписки: ____
15.09.2021 № 99/2021/417571211			
Кадастровый номер:		02:17:000000:892	

1.	Правообладатель (правообладатели):	1.19.	Валиева Флюза Рафагиловна
2.	Вид, номер и дата государственной регистрации права:	2.19.	Долевая собственность, № 02-04-30/004/2014-199 от 09.04.2014, 1/109
Ограничение прав и обременение объекта недвижимости:			
3.	3.19.1.	вид:	Аренда (в том числе, субаренда)
		дата государственной регистрации:	12.02.2015
		номер государственной регистрации:	02-04/130-04/230/003/2015-55/2
		срок, на который установлено ограничение прав и обременение объекта недвижимости:	с 12.02.2015 по 12.02.2035
		лицо, в пользу которого установлено ограничение прав и обременение объекта недвижимости:	Арсланов Рафаиль Фанавиевич
		основание государственной регистрации:	'Договор аренды находящегося в общей (долевой) собственности граждан, при множественности лиц на стороне арендателей' №б/н от 08.03.2014

Государственный регистратор		ФГИС ЕГРН
полное наименование должности	подпись	инициалы, фамилия

М.П.

Земельный участок			
(вид объекта недвижимости)			
Лист № ____ Раздела <u>2</u>	Всего листов раздела <u>2</u> : ____	Всего разделов: ____	Всего листов выписки: ____
15.09.2021 № 99/2021/417571211			
Кадастровый номер:		02:17:000000:892	

1.	Правообладатель (правообладатели):	1.20.	Валиев Дамил Харисович
2.	Вид, номер и дата государственной регистрации права:	2.20.	Долевая собственность, № 02-04-30/004/2014-208 от 09.04.2014, 1/109
Ограничение прав и обременение объекта недвижимости:			
3.	3.20.1.	вид:	Аренда (в том числе, субаренда)
		дата государственной регистрации:	12.02.2015
		номер государственной регистрации:	02-04/130-04/230/003/2015-55/2
		срок, на который установлено ограничение прав и обременение объекта недвижимости:	с 12.02.2015 по 12.02.2035
		лицо, в пользу которого установлено ограничение прав и обременение объекта недвижимости:	Арсланов Рафаиль Фанавиевич
		основание государственной регистрации:	'Договор аренды находящегося в общей (долевой) собственности граждан, при множественности лиц на стороне арендателей' №б/н от 08.03.2014

Государственный регистратор		ФГИС ЕГРН
полное наименование должности	подпись	инициалы, фамилия

М.П.

Земельный участок			
(вид объекта недвижимости)			
Лист № ____ Раздела <u>2</u>	Всего листов раздела <u>2</u> : ____	Всего разделов: ____	Всего листов выписки: ____
15.09.2021 № 99/2021/417571211			
Кадастровый номер:		02:17:000000:892	

1.	Правообладатель (правообладатели):	1.21.	Валиева Гульнур Васильевна
2.	Вид, номер и дата государственной регистрации права:	2.21.	Долевая собственность, № 02-04-30/004/2014-196 от 09.04.2014, 1/109
Ограничение прав и обременение объекта недвижимости:			
3.	3.21.1.	вид:	Аренда (в том числе, субаренда)
		дата государственной регистрации:	12.02.2015
		номер государственной регистрации:	02-04/130-04/230/003/2015-55/2
		срок, на который установлено ограничение прав и обременение объекта недвижимости:	с 12.02.2015 по 12.02.2035
		лицо, в пользу которого установлено ограничение прав и обременение объекта недвижимости:	Арсланов Рафаиль Фанавиевич
		основание государственной регистрации:	'Договор аренды находящегося в общей (долевой) собственности граждан, при множественности лиц на стороне арендателей' №б/н от 08.03.2014

Государственный регистратор		ФГИС ЕГРН
полное наименование должности	подпись	инициалы, фамилия

М.П.

Земельный участок			
(вид объекта недвижимости)			
Лист № ____ Раздела <u>2</u>	Всего листов раздела <u>2</u> : ____	Всего разделов: ____	Всего листов выписки: ____
15.09.2021 № 99/2021/417571211			
Кадастровый номер:		02:17:000000:892	

1.	Правообладатель (правообладатели):	1.22.	Акбировая Разилия Мавлетдиновна
2.	Вид, номер и дата государственной регистрации права:	2.22.	Долевая собственность, № 02-04-30/004/2014-172 от 09.04.2014, 1/109
Ограничение прав и обременение объекта недвижимости:			
3.	3.22.1.	вид:	Аренда (в том числе, субаренда)
		дата государственной регистрации:	12.02.2015
		номер государственной регистрации:	02-04/130-04/230/003/2015-55/2
		срок, на который установлено ограничение прав и обременение объекта недвижимости:	с 12.02.2015 по 12.02.2035
		лицо, в пользу которого установлено ограничение прав и обременение объекта недвижимости:	Арсланов Рафаиль Фанавиевич
		основание государственной регистрации:	'Договор аренды находящегося в общей (долевой) собственности граждан, при множественности лиц на стороне арендателей' №б/н от 08.03.2014

Государственный регистратор		ФГИС ЕГРН
полное наименование должности	подпись	инициалы, фамилия

М.П.

Земельный участок			
(вид объекта недвижимости)			
Лист № ____ Раздела <u>2</u>	Всего листов раздела <u>2</u> : ____	Всего разделов: ____	Всего листов выписки: ____
15.09.2021 № 99/2021/417571211			
Кадастровый номер:		02:17:000000:892	

1.	Правообладатель (правообладатели):	1.23.	Галимов Ильфат Нуриханович
2.	Вид, номер и дата государственной регистрации права:	2.23.	Долевая собственность, № 02-04-30/004/2014-211 от 09.04.2014, 1/109
Ограничение прав и обременение объекта недвижимости:			
3.	3.23.1.	вид:	Аренда (в том числе, субаренда)
		дата государственной регистрации:	12.02.2015
		номер государственной регистрации:	02-04/130-04/230/003/2015-55/2
		срок, на который установлено ограничение прав и обременение объекта недвижимости:	с 12.02.2015 по 12.02.2035
		лицо, в пользу которого установлено ограничение прав и обременение объекта недвижимости:	Арсланов Рафаиль Фанавиевич
		основание государственной регистрации:	'Договор аренды находящегося в общей (долевой) собственности граждан, при множественности лиц на стороне арендателей' №б/н от 08.03.2014

Государственный регистратор		ФГИС ЕГРН
полное наименование должности	подпись	инициалы, фамилия

М.П.

Земельный участок			
(вид объекта недвижимости)			
Лист № ____ Раздела <u>2</u>	Всего листов раздела <u>2</u> : ____	Всего разделов: ____	Всего листов выписки: ____
15.09.2021 № 99/2021/417571211			
Кадастровый номер:		02:17:000000:892	

1.	Правообладатель (правообладатели):	1.24.	Гизатуллина Зиля Раисовна
2.	Вид, номер и дата государственной регистрации права:	2.24.	Долевая собственность, № 02-04-30/004/2014-221 от 18.04.2014, 1/109
Ограничение прав и обременение объекта недвижимости:			
3.	3.24.1.	вид:	Аренда (в том числе, субаренда)
		дата государственной регистрации:	12.02.2015
		номер государственной регистрации:	02-04/130-04/230/003/2015-55/2
		срок, на который установлено ограничение прав и обременение объекта недвижимости:	с 12.02.2015 по 12.02.2035
		лицо, в пользу которого установлено ограничение прав и обременение объекта недвижимости:	Арсланов Рафаиль Фанавиевич
		основание государственной регистрации:	'Договор аренды находящегося в общей (долевой) собственности граждан, при множественности лиц на стороне арендателей' №б/н от 08.03.2014

Государственный регистратор		ФГИС ЕГРН
полное наименование должности	подпись	инициалы, фамилия

М.П.

Земельный участок			
(вид объекта недвижимости)			
Лист № ____ Раздела <u>2</u>	Всего листов раздела <u>2</u> : ____	Всего разделов: ____	Всего листов выписки: ____
15.09.2021 № 99/2021/417571211			
Кадастровый номер:		02:17:000000:892	

1.	Правообладатель (правообладатели):	1.25.	Камалова Яннат Ахматнуровна
2.	Вид, номер и дата государственной регистрации права:	2.25.	Долевая собственность, № 02-04-30/004/2014-413 от 24.04.2014, 1/109
Ограничение прав и обременение объекта недвижимости:			
3.	3.25.1.	вид:	Аренда (в том числе, субаренда)
		дата государственной регистрации:	12.02.2015
		номер государственной регистрации:	02-04/130-04/230/003/2015-55/2
		срок, на который установлено ограничение прав и обременение объекта недвижимости:	с 12.02.2015 по 12.02.2035
		лицо, в пользу которого установлено ограничение прав и обременение объекта недвижимости:	Арсланов Рафаиль Фанавиевич
		основание государственной регистрации:	'Договор аренды находящегося в общей (долевой) собственности граждан, при множественности лиц на стороне арендателей' №б/н от 08.03.2014

Государственный регистратор		ФГИС ЕГРН
полное наименование должности	подпись	инициалы, фамилия

М.П.

Земельный участок			
(вид объекта недвижимости)			
Лист № ____ Раздела <u>2</u>	Всего листов раздела <u>2</u> : ____	Всего разделов: ____	Всего листов выписки: ____
15.09.2021 № 99/2021/417571211			
Кадастровый номер:		02:17:000000:892	

1.	Правообладатель (правообладатели):	1.26.	Мифтахова Ильмира Маснабиевна
2.	Вид, номер и дата государственной регистрации права:	2.26.	Долевая собственность, № 02-04-30/004/2014-413 от 24.04.2014, 1/109
Ограничение прав и обременение объекта недвижимости:			
3.	3.26.1.	вид:	Аренда (в том числе, субаренда)
		дата государственной регистрации:	12.02.2015
		номер государственной регистрации:	02-04/130-04/230/003/2015-55/2
		срок, на который установлено ограничение прав и обременение объекта недвижимости:	с 12.02.2015 по 12.02.2035
		лицо, в пользу которого установлено ограничение прав и обременение объекта недвижимости:	Арсланов Рафаиль Фанавиевич
		основание государственной регистрации:	'Договор аренды находящегося в общей (долевой) собственности граждан, при множественности лиц на стороне арендателей' №б/н от 08.03.2014

Государственный регистратор		ФГИС ЕГРН
полное наименование должности	подпись	инициалы, фамилия

М.П.

Земельный участок			
(вид объекта недвижимости)			
Лист № <u> </u> Раздела <u>2</u>	Всего листов раздела <u>2</u> : <u> </u>	Всего разделов: <u> </u>	Всего листов выписки: <u> </u>
15.09.2021 № 99/2021/417571211			
Кадастровый номер:		02:17:000000:892	

1.	Правообладатель (правообладатели):	1.27.	Камалов Раис Анасович
2.	Вид, номер и дата государственной регистрации права:	2.27.	Долевая собственность, № 02-04-30/004/2014-413 от 24.04.2014, 1/109
Ограничение прав и обременение объекта недвижимости:			
3.	3.27.1.	вид:	Аренда (в том числе, субаренда)
		дата государственной регистрации:	12.02.2015
		номер государственной регистрации:	02-04/130-04/230/003/2015-55/2
		срок, на который установлено ограничение прав и обременение объекта недвижимости:	с 12.02.2015 по 12.02.2035
		лицо, в пользу которого установлено ограничение прав и обременение объекта недвижимости:	Арсланов Рафаиль Фанавиевич
		основание государственной регистрации:	'Договор аренды находящегося в общей (долевой) собственности граждан, при множественности лиц на стороне арендателей' №б/н от 08.03.2014

Государственный регистратор		ФГИС ЕГРН
полное наименование должности	подпись	инициалы, фамилия

М.П.

Земельный участок			
(вид объекта недвижимости)			
Лист № <u> </u> Раздела <u>2</u>	Всего листов раздела <u>2</u> : <u> </u>	Всего разделов: <u> </u>	Всего листов выписки: <u> </u>
15.09.2021 № 99/2021/417571211			
Кадастровый номер:		02:17:000000:892	

1.	Правообладатель (правообладатели):	1.28.	Камалова Ямиля Абзалетдиновна
2.	Вид, номер и дата государственной регистрации права:	2.28.	Долевая собственность, № 02-04-30/004/2014-413 от 24.04.2014, 1/109
Ограничение прав и обременение объекта недвижимости:			
3.	3.28.1.	вид:	Аренда (в том числе, субаренда)
		дата государственной регистрации:	12.02.2015
		номер государственной регистрации:	02-04/130-04/230/003/2015-55/2
		срок, на который установлено ограничение прав и обременение объекта недвижимости:	с 12.02.2015 по 12.02.2035
		лицо, в пользу которого установлено ограничение прав и обременение объекта недвижимости:	Арсланов Рафаиль Фанавиевич
		основание государственной регистрации:	'Договор аренды находящегося в общей (долевой) собственности граждан, при множественности лиц на стороне арендателей' №б/н от 08.03.2014

Государственный регистратор		ФГИС ЕГРН
полное наименование должности	подпись	инициалы, фамилия

М.П.

Земельный участок			
(вид объекта недвижимости)			
Лист № ____ Раздела <u>2</u>	Всего листов раздела <u>2</u> : ____	Всего разделов: ____	Всего листов выписки: ____
15.09.2021 № 99/2021/417571211			
Кадастровый номер:		02:17:000000:892	

1.	Правообладатель (правообладатели):	1.29.	Исламов Ильдар Габдельхайевич
2.	Вид, номер и дата государственной регистрации права:	2.29.	Долевая собственность, № 02-04-30/004/2014-393 от 24.04.2014, 1/109
Ограничение прав и обременение объекта недвижимости:			
3.	3.29.1.	вид:	Аренда (в том числе, субаренда)
		дата государственной регистрации:	12.02.2015
		номер государственной регистрации:	02-04/130-04/230/003/2015-55/2
		срок, на который установлено ограничение прав и обременение объекта недвижимости:	с 12.02.2015 по 12.02.2035
		лицо, в пользу которого установлено ограничение прав и обременение объекта недвижимости:	Арсланов Рафаиль Фанавиевич
		основание государственной регистрации:	'Договор аренды находящегося в общей (долевой) собственности граждан, при множественности лиц на стороне арендателей' №б/н от 08.03.2014

Государственный регистратор		ФГИС ЕГРН
полное наименование должности	подпись	инициалы, фамилия

М.П.

Земельный участок			
(вид объекта недвижимости)			
Лист № ____ Раздела <u>2</u>	Всего листов раздела <u>2</u> : ____	Всего разделов: ____	Всего листов выписки: ____
15.09.2021 № 99/2021/417571211			
Кадастровый номер:		02:17:000000:892	

1.	Правообладатель (правообладатели):	1.30.	Идиятуллина Залфира Шарифияновна
2.	Вид, номер и дата государственной регистрации права:	2.30.	Долевая собственность, № 02-04-30/004/2014-393 от 24.04.2014, 1/109
Ограничение прав и обременение объекта недвижимости:			
3.	3.30.1.	вид:	Аренда (в том числе, субаренда)
		дата государственной регистрации:	12.02.2015
		номер государственной регистрации:	02-04/130-04/230/003/2015-55/2
		срок, на который установлено ограничение прав и обременение объекта недвижимости:	с 12.02.2015 по 12.02.2035
		лицо, в пользу которого установлено ограничение прав и обременение объекта недвижимости:	Арсланов Рафаиль Фанавиевич
		основание государственной регистрации:	'Договор аренды находящегося в общей (долевой) собственности граждан, при множественности лиц на стороне арендателей' №б/н от 08.03.2014

Государственный регистратор		ФГИС ЕГРН
полное наименование должности	подпись	инициалы, фамилия

М.П.

Земельный участок			
(вид объекта недвижимости)			
Лист № ____ Раздела <u>2</u>	Всего листов раздела <u>2</u> : ____	Всего разделов: ____	Всего листов выписки: ____
15.09.2021 № 99/2021/417571211			
Кадастровый номер:		02:17:000000:892	

1.	Правообладатель (правообладатели):	1.31.	Камалов Идрис Анасович
2.	Вид, номер и дата государственной регистрации права:	2.31.	Долевая собственность, № 02-04-30/004/2014-413 от 24.04.2014, 1/109
Ограничение прав и обременение объекта недвижимости:			
3.	3.31.1.	вид:	Аренда (в том числе, субаренда)
		дата государственной регистрации:	12.02.2015
		номер государственной регистрации:	02-04/130-04/230/003/2015-55/2
		срок, на который установлено ограничение прав и обременение объекта недвижимости:	с 12.02.2015 по 12.02.2035
		лицо, в пользу которого установлено ограничение прав и обременение объекта недвижимости:	Арсланов Рафаиль Фанавиевич
		основание государственной регистрации:	'Договор аренды находящегося в общей (долевой) собственности граждан, при множественности лиц на стороне арендателей' №б/н от 08.03.2014

Государственный регистратор		ФГИС ЕГРН
полное наименование должности	подпись	инициалы, фамилия

М.П.

Земельный участок			
(вид объекта недвижимости)			
Лист № ____ Раздела <u>2</u>	Всего листов раздела <u>2</u> : ____	Всего разделов: ____	Всего листов выписки: ____
15.09.2021 № 99/2021/417571211			
Кадастровый номер:		02:17:000000:892	

1.	Правообладатель (правообладатели):	1.32.	Камалтдинова Занфира Абзаловна
2.	Вид, номер и дата государственной регистрации права:	2.32.	Долевая собственность, № 02-04-30/004/2014-413 от 24.04.2014, 1/109
Ограничение прав и обременение объекта недвижимости:			
3.	3.32.1.	вид:	Аренда (в том числе, субаренда)
		дата государственной регистрации:	12.02.2015
		номер государственной регистрации:	02-04/130-04/230/003/2015-55/2
		срок, на который установлено ограничение прав и обременение объекта недвижимости:	с 12.02.2015 по 12.02.2035
		лицо, в пользу которого установлено ограничение прав и обременение объекта недвижимости:	Арсланов Рафаиль Фанавиевич
		основание государственной регистрации:	'Договор аренды находящегося в общей (долевой) собственности граждан, при множественности лиц на стороне арендателей' №б/н от 08.03.2014

Государственный регистратор		ФГИС ЕГРН
полное наименование должности	подпись	инициалы, фамилия

М.П.

Земельный участок			
(вид объекта недвижимости)			
Лист № <u> </u> Раздела <u>2</u>	Всего листов раздела <u>2</u> : <u> </u>	Всего разделов: <u> </u>	Всего листов выписки: <u> </u>
15.09.2021 № 99/2021/417571211			
Кадастровый номер:		02:17:000000:892	

1.	Правообладатель (правообладатели):	1.33.	Гимаев Хадим Мазгарович
2.	Вид, номер и дата государственной регистрации права:	2.33.	Долевая собственность, № 02-04-30/004/2014-393 от 24.04.2014, 1/109
Ограничение прав и обременение объекта недвижимости:			
3.	3.33.1.	вид:	Аренда (в том числе, субаренда)
		дата государственной регистрации:	12.02.2015
		номер государственной регистрации:	02-04/130-04/230/003/2015-55/2
		срок, на который установлено ограничение прав и обременение объекта недвижимости:	с 12.02.2015 по 12.02.2035
		лицо, в пользу которого установлено ограничение прав и обременение объекта недвижимости:	Арсланов Рафаиль Фанавиевич
		основание государственной регистрации:	'Договор аренды находящегося в общей (долевой) собственности граждан, при множественности лиц на стороне арендателей' №б/н от 08.03.2014

Государственный регистратор		ФГИС ЕГРН
полное наименование должности	подпись	инициалы, фамилия

М.П.

Земельный участок			
(вид объекта недвижимости)			
Лист № <u> </u> Раздела <u>2</u>	Всего листов раздела <u>2</u> : <u> </u>	Всего разделов: <u> </u>	Всего листов выписки: <u> </u>
15.09.2021 № 99/2021/417571211			
Кадастровый номер:		02:17:000000:892	

1.	Правообладатель (правообладатели):	1.34.	Гимаева Зугра Мухаметовна
2.	Вид, номер и дата государственной регистрации права:	2.34.	Долевая собственность, № 02-04-30/004/2014-393 от 24.04.2014, 1/109
Ограничение прав и обременение объекта недвижимости:			
3.	3.34.1.	вид:	Аренда (в том числе, субаренда)
		дата государственной регистрации:	12.02.2015
		номер государственной регистрации:	02-04/130-04/230/003/2015-55/2
		срок, на который установлено ограничение прав и обременение объекта недвижимости:	с 12.02.2015 по 12.02.2035
		лицо, в пользу которого установлено ограничение прав и обременение объекта недвижимости:	Арсланов Рафаиль Фанавиевич
		основание государственной регистрации:	'Договор аренды находящегося в общей (долевой) собственности граждан, при множественности лиц на стороне арендателей' №б/н от 08.03.2014

Государственный регистратор		ФГИС ЕГРН
полное наименование должности	подпись	инициалы, фамилия

М.П.

Земельный участок			
(вид объекта недвижимости)			
Лист № <u> </u> Раздела <u>2</u>	Всего листов раздела <u>2</u> : <u> </u>	Всего разделов: <u> </u>	Всего листов выписки: <u> </u>
15.09.2021 № 99/2021/417571211			
Кадастровый номер:		02:17:000000:892	

1.	Правообладатель (правообладатели):	1.35.	Камалтдинов Анас Асхадуллович
2.	Вид, номер и дата государственной регистрации права:	2.35.	Долевая собственность, № 02-04-30/004/2014-413 от 24.04.2014, 1/109
Ограничение прав и обременение объекта недвижимости:			
3.	3.35.1.	вид:	Аренда (в том числе, субаренда)
		дата государственной регистрации:	12.02.2015
		номер государственной регистрации:	02-04/130-04/230/003/2015-55/2
		срок, на который установлено ограничение прав и обременение объекта недвижимости:	с 12.02.2015 по 12.02.2035
		лицо, в пользу которого установлено ограничение прав и обременение объекта недвижимости:	Арсланов Рафаиль Фанавиевич
		основание государственной регистрации:	'Договор аренды находящегося в общей (долевой) собственности граждан, при множественности лиц на стороне арендателей' №б/н от 08.03.2014

Государственный регистратор		ФГИС ЕГРН
полное наименование должности	подпись	инициалы, фамилия

М.П.

Земельный участок			
(вид объекта недвижимости)			
Лист № <u> </u> Раздела <u>2</u>	Всего листов раздела <u>2</u> : <u> </u>	Всего разделов: <u> </u>	Всего листов выписки: <u> </u>
15.09.2021 № 99/2021/417571211			
Кадастровый номер:		02:17:000000:892	

1.	Правообладатель (правообладатели):	1.36.	Камалова Мунира Барисовна
2.	Вид, номер и дата государственной регистрации права:	2.36.	Долевая собственность, № 02-04-30/004/2014-413 от 24.04.2014, 1/109
Ограничение прав и обременение объекта недвижимости:			
3.	3.36.1.	вид:	Аренда (в том числе, субаренда)
		дата государственной регистрации:	12.02.2015
		номер государственной регистрации:	02-04/130-04/230/003/2015-55/2
		срок, на который установлено ограничение прав и обременение объекта недвижимости:	с 12.02.2015 по 12.02.2035
		лицо, в пользу которого установлено ограничение прав и обременение объекта недвижимости:	Арсланов Рафаиль Фанавиевич
		основание государственной регистрации:	'Договор аренды находящегося в общей (долевой) собственности граждан, при множественности лиц на стороне арендателей' №б/н от 08.03.2014

Государственный регистратор		ФГИС ЕГРН
полное наименование должности	подпись	инициалы, фамилия

М.П.

Земельный участок			
(вид объекта недвижимости)			
Лист № <u> </u> Раздела <u> 2 </u>	Всего листов раздела <u> 2 </u> : <u> </u>	Всего разделов: <u> </u>	Всего листов выписки: <u> </u>
15.09.2021 № 99/2021/417571211			
Кадастровый номер:		02:17:000000:892	

1.	Правообладатель (правообладатели):	1.37.	Ильясова Гульфия Рафаэловна
2.	Вид, номер и дата государственной регистрации права:	2.37.	Долевая собственность, № 02-04-30/004/2014-393 от 24.04.2014, 1/109
Ограничение прав и обременение объекта недвижимости:			
3.	3.37.1.	вид:	Аренда (в том числе, субаренда)
		дата государственной регистрации:	12.02.2015
		номер государственной регистрации:	02-04/130-04/230/003/2015-55/2
		срок, на который установлено ограничение прав и обременение объекта недвижимости:	с 12.02.2015 по 12.02.2035
		лицо, в пользу которого установлено ограничение прав и обременение объекта недвижимости:	Арсланов Рафаиль Фанавиевич
		основание государственной регистрации:	'Договор аренды находящегося в общей (долевой) собственности граждан, при множественности лиц на стороне арендателей' №б/н от 08.03.2014

Государственный регистратор		ФГИС ЕГРН
полное наименование должности	подпись	инициалы, фамилия

М.П.

Земельный участок			
(вид объекта недвижимости)			
Лист № <u> </u> Раздела <u> 2 </u>	Всего листов раздела <u> 2 </u> : <u> </u>	Всего разделов: <u> </u>	Всего листов выписки: <u> </u>
15.09.2021 № 99/2021/417571211			
Кадастровый номер:		02:17:000000:892	

1.	Правообладатель (правообладатели):	1.38.	Ильясов Раиф Рауфович
2.	Вид, номер и дата государственной регистрации права:	2.38.	Долевая собственность, № 02-04-30/004/2014-393 от 24.04.2014, 1/109
Ограничение прав и обременение объекта недвижимости:			
3.	3.38.1.	вид:	Аренда (в том числе, субаренда)
		дата государственной регистрации:	12.02.2015
		номер государственной регистрации:	02-04/130-04/230/003/2015-55/2
		срок, на который установлено ограничение прав и обременение объекта недвижимости:	с 12.02.2015 по 12.02.2035
		лицо, в пользу которого установлено ограничение прав и обременение объекта недвижимости:	Арсланов Рафаиль Фанавиевич
		основание государственной регистрации:	'Договор аренды находящегося в общей (долевой) собственности граждан, при множественности лиц на стороне арендателей' №б/н от 08.03.2014

Государственный регистратор		ФГИС ЕГРН
полное наименование должности	подпись	инициалы, фамилия

М.П.

Земельный участок			
(вид объекта недвижимости)			
Лист № ___ Раздела <u>2</u>	Всего листов раздела <u>2</u> : ___	Всего разделов: ___	Всего листов выписки: ___
15.09.2021 № 99/2021/417571211			
Кадастровый номер:		02:17:000000:892	

1.	Правообладатель (правообладатели):	1.39.	Мугаллимова Азалия Идиятовна
2.	Вид, номер и дата государственной регистрации права:	2.39.	Долевая собственность, № 02-04-30/004/2014-413 от 24.04.2014, 1/109
Ограничение прав и обременение объекта недвижимости:			
3.	3.39.1.	вид:	Аренда (в том числе, субаренда)
		дата государственной регистрации:	12.02.2015
		номер государственной регистрации:	02-04/130-04/230/003/2015-55/2
		срок, на который установлено ограничение прав и обременение объекта недвижимости:	с 12.02.2015 по 12.02.2035
		лицо, в пользу которого установлено ограничение прав и обременение объекта недвижимости:	Арсланов Рафаиль Фанавиевич
		основание государственной регистрации:	'Договор аренды находящегося в общей (долевой) собственности граждан, при множественности лиц на стороне арендателей' №б/н от 08.03.2014

Государственный регистратор		ФГИС ЕГРН
полное наименование должности	подпись	инициалы, фамилия

М.П.

Земельный участок			
(вид объекта недвижимости)			
Лист № ___ Раздела <u>2</u>	Всего листов раздела <u>2</u> : ___	Всего разделов: ___	Всего листов выписки: ___
15.09.2021 № 99/2021/417571211			
Кадастровый номер:		02:17:000000:892	

1.	Правообладатель (правообладатели):	1.40.	Ильцова Разия Хабибрахмановна
2.	Вид, номер и дата государственной регистрации права:	2.40.	Долевая собственность, № 02-04-30/004/2014-393 от 24.04.2014, 1/109
Ограничение прав и обременение объекта недвижимости:			
3.	3.40.1.	вид:	Аренда (в том числе, субаренда)
		дата государственной регистрации:	12.02.2015
		номер государственной регистрации:	02-04/130-04/230/003/2015-55/2
		срок, на который установлено ограничение прав и обременение объекта недвижимости:	с 12.02.2015 по 12.02.2035
		лицо, в пользу которого установлено ограничение прав и обременение объекта недвижимости:	Арсланов Рафаиль Фанавиевич
		основание государственной регистрации:	'Договор аренды находящегося в общей (долевой) собственности граждан, при множественности лиц на стороне арендателей' №б/н от 08.03.2014

Государственный регистратор		ФГИС ЕГРН
полное наименование должности	подпись	инициалы, фамилия

М.П.

Земельный участок			
(вид объекта недвижимости)			
Лист № ___ Раздела <u>2</u>	Всего листов раздела <u>2</u> : ___	Всего разделов: ___	Всего листов выписки: ___
15.09.2021 № 99/2021/417571211			
Кадастровый номер:		02:17:000000:892	

1.	Правообладатель (правообладатели):	1.41.	Мугаллимова Рамзия Габдулхаевна
2.	Вид, номер и дата государственной регистрации права:	2.41.	Долевая собственность, № 02-04-30/004/2014-413 от 24.04.2014, 1/109
Ограничение прав и обременение объекта недвижимости:			
3.	3.41.1.	вид:	Аренда (в том числе, субаренда)
		дата государственной регистрации:	12.02.2015
		номер государственной регистрации:	02-04/130-04/230/003/2015-55/2
		срок, на который установлено ограничение прав и обременение объекта недвижимости:	с 12.02.2015 по 12.02.2035
		лицо, в пользу которого установлено ограничение прав и обременение объекта недвижимости:	Арсланов Рафаиль Фанавиевич
		основание государственной регистрации:	'Договор аренды находящегося в общей (долевой) собственности граждан, при множественности лиц на стороне арендателей' №б/н от 08.03.2014

Государственный регистратор		ФГИС ЕГРН
полное наименование должности	подпись	инициалы, фамилия

М.П.

Земельный участок			
(вид объекта недвижимости)			
Лист № ___ Раздела <u>2</u>	Всего листов раздела <u>2</u> : ___	Всего разделов: ___	Всего листов выписки: ___
15.09.2021 № 99/2021/417571211			
Кадастровый номер:		02:17:000000:892	

1.	Правообладатель (правообладатели):	1.42.	Ильясова Физа Фанавиевна
2.	Вид, номер и дата государственной регистрации права:	2.42.	Долевая собственность, № 02-04-30/004/2014-393 от 24.04.2014, 1/109
Ограничение прав и обременение объекта недвижимости:			
3.	3.42.1.	вид:	Аренда (в том числе, субаренда)
		дата государственной регистрации:	12.02.2015
		номер государственной регистрации:	02-04/130-04/230/003/2015-55/2
		срок, на который установлено ограничение прав и обременение объекта недвижимости:	с 12.02.2015 по 12.02.2035
		лицо, в пользу которого установлено ограничение прав и обременение объекта недвижимости:	Арсланов Рафаиль Фанавиевич
		основание государственной регистрации:	'Договор аренды находящегося в общей (долевой) собственности граждан, при множественности лиц на стороне арендателей' №б/н от 08.03.2014

Государственный регистратор		ФГИС ЕГРН
полное наименование должности	подпись	инициалы, фамилия

М.П.

Земельный участок			
(вид объекта недвижимости)			
Лист № ____ Раздела <u>2</u>	Всего листов раздела <u>2</u> : ____	Всего разделов: ____	Всего листов выписки: ____
15.09.2021 № 99/2021/417571211			
Кадастровый номер:		02:17:000000:892	

1.	Правообладатель (правообладатели):	1.43.	Идиятуллин Ренат Рифович
2.	Вид, номер и дата государственной регистрации права:	2.43.	Долевая собственность, № 02-04-30/004/2014-393 от 24.04.2014, 1/109
Ограничение прав и обременение объекта недвижимости:			
3.	3.43.1.	вид:	Аренда (в том числе, субаренда)
		дата государственной регистрации:	12.02.2015
		номер государственной регистрации:	02-04/130-04/230/003/2015-55/2
		срок, на который установлено ограничение прав и обременение объекта недвижимости:	с 12.02.2015 по 12.02.2035
		лицо, в пользу которого установлено ограничение прав и обременение объекта недвижимости:	Арсланов Рафаиль Фанавиевич
		основание государственной регистрации:	'Договор аренды находящегося в общей (долевой) собственности граждан, при множественности лиц на стороне арендателей' №б/н от 08.03.2014

Государственный регистратор		ФГИС ЕГРН
полное наименование должности	подпись	инициалы, фамилия

М.П.

Земельный участок			
(вид объекта недвижимости)			
Лист № ____ Раздела <u>2</u>	Всего листов раздела <u>2</u> : ____	Всего разделов: ____	Всего листов выписки: ____
15.09.2021 № 99/2021/417571211			
Кадастровый номер:		02:17:000000:892	

1.	Правообладатель (правообладатели):	1.44.	Мусина Гульмира Зуфаровна
2.	Вид, номер и дата государственной регистрации права:	2.44.	Долевая собственность, № 02-04-30/004/2014-528 от 06.05.2014, 1/109
Ограничение прав и обременение объекта недвижимости:			
3.	3.44.1.	вид:	Аренда (в том числе, субаренда)
		дата государственной регистрации:	12.02.2015
		номер государственной регистрации:	02-04/130-04/230/003/2015-55/2
		срок, на который установлено ограничение прав и обременение объекта недвижимости:	с 12.02.2015 по 12.02.2035
		лицо, в пользу которого установлено ограничение прав и обременение объекта недвижимости:	Арсланов Рафаиль Фанавиевич
		основание государственной регистрации:	'Договор аренды находящегося в общей (долевой) собственности граждан, при множественности лиц на стороне арендателей' №б/н от 08.03.2014

Государственный регистратор		ФГИС ЕГРН
полное наименование должности	подпись	инициалы, фамилия

М.П.

Земельный участок			
(вид объекта недвижимости)			
Лист № <u> </u> Раздела <u>2</u>	Всего листов раздела <u>2</u> : <u> </u>	Всего разделов: <u> </u>	Всего листов выписки: <u> </u>
15.09.2021 № 99/2021/417571211			
Кадастровый номер:		02:17:000000:892	

1.	Правообладатель (правообладатели):	1.45.	Мусин Рафик Ракифович
2.	Вид, номер и дата государственной регистрации права:	2.45.	Долевая собственность, № 02-04-30/004/2014-528 от 06.05.2014, 1/109
Ограничение прав и обременение объекта недвижимости:			
3.	3.45.1.	вид:	Аренда (в том числе, субаренда)
		дата государственной регистрации:	12.02.2015
		номер государственной регистрации:	02-04/130-04/230/003/2015-55/2
		срок, на который установлено ограничение прав и обременение объекта недвижимости:	с 12.02.2015 по 12.02.2035
		лицо, в пользу которого установлено ограничение прав и обременение объекта недвижимости:	Арсланов Рафаиль Фанавиевич
		основание государственной регистрации:	'Договор аренды находящегося в общей (долевой) собственности граждан, при множественности лиц на стороне арендателей' №б/н от 08.03.2014

Государственный регистратор		ФГИС ЕГРН
полное наименование должности	подпись	инициалы, фамилия

М.П.

Земельный участок			
(вид объекта недвижимости)			
Лист № <u> </u> Раздела <u>2</u>	Всего листов раздела <u>2</u> : <u> </u>	Всего разделов: <u> </u>	Всего листов выписки: <u> </u>
15.09.2021 № 99/2021/417571211			
Кадастровый номер:		02:17:000000:892	

1.	Правообладатель (правообладатели):	1.46.	Нугманов Рифат Салимгараевич
2.	Вид, номер и дата государственной регистрации права:	2.46.	Долевая собственность, № 02-04-30/004/2014-528 от 06.05.2014, 1/109
Ограничение прав и обременение объекта недвижимости:			
3.	3.46.1.	вид:	Аренда (в том числе, субаренда)
		дата государственной регистрации:	12.02.2015
		номер государственной регистрации:	02-04/130-04/230/003/2015-55/2
		срок, на который установлено ограничение прав и обременение объекта недвижимости:	с 12.02.2015 по 12.02.2035
		лицо, в пользу которого установлено ограничение прав и обременение объекта недвижимости:	Арсланов Рафаиль Фанавиевич
		основание государственной регистрации:	'Договор аренды находящегося в общей (долевой) собственности граждан, при множественности лиц на стороне арендателей' №б/н от 08.03.2014

Государственный регистратор		ФГИС ЕГРН
полное наименование должности	подпись	инициалы, фамилия

М.П.

Земельный участок			
(вид объекта недвижимости)			
Лист № <u> </u> Раздела <u>2</u>	Всего листов раздела <u>2</u> : <u> </u>	Всего разделов: <u> </u>	Всего листов выписки: <u> </u>
15.09.2021 № 99/2021/417571211			
Кадастровый номер:		02:17:000000:892	

1.	Правообладатель (правообладатели):	1.47.	Муллина Наталья Юрьевна
2.	Вид, номер и дата государственной регистрации права:	2.47.	Долевая собственность, № 02-04-30/004/2014-528 от 06.05.2014, 1/109
3.	Ограничение прав и обременение объекта недвижимости:		
	3.47.1.	вид:	Аренда (в том числе, субаренда)
		дата государственной регистрации:	12.02.2015
		номер государственной регистрации:	02-04/130-04/230/003/2015-55/2
		срок, на который установлено ограничение прав и обременение объекта недвижимости:	с 12.02.2015 по 12.02.2035
		лицо, в пользу которого установлено ограничение прав и обременение объекта недвижимости:	Арсланов Рафаиль Фанавиевич
	основание государственной регистрации:	'Договор аренды находящегося в общей (долевой) собственности граждан, при множественности лиц на стороне арендателей' №б/н от 08.03.2014	

Государственный регистратор		ФГИС ЕГРН
полное наименование должности	подпись	инициалы, фамилия

М.П.

Земельный участок			
(вид объекта недвижимости)			
Лист № <u> </u> Раздела <u>2</u>	Всего листов раздела <u>2</u> : <u> </u>	Всего разделов: <u> </u>	Всего листов выписки: <u> </u>
15.09.2021 № 99/2021/417571211			
Кадастровый номер:		02:17:000000:892	

1.	Правообладатель (правообладатели):	1.48.	Муллин Фират Ралифович	
2.	Вид, номер и дата государственной регистрации права:	2.48.	Долевая собственность, № 02-04-30/004/2014-528 от 06.05.2014, 1/109	
3.	Ограничение прав и обременение объекта недвижимости:			
	3.48.1.	вид:	Иные ограничения (обременения) прав	
		дата государственной регистрации:	03.06.2021	
		номер государственной регистрации:	02:17:000000:892-02/370/2021-8	
		срок, на который установлено ограничение прав и обременение объекта недвижимости:		
		лицо, в пользу которого установлено ограничение прав и обременение объекта недвижимости:	не определено	
		основание государственной регистрации:	'Постановление о запрете на совершение действий по регистрации (pdf)' №59906518/0239, по 11586/21/02039-ИП от 02.06.2021, Бураевское районное отделение судебных приставов	
	3.48.2.	вид:	Аренда (в том числе, субаренда)	
		дата государственной регистрации:	12.02.2015	
		номер государственной регистрации:	02-04/130-04/230/003/2015-55/2	
	срок, на который установлено ограничение прав и обременение объекта недвижимости:	с 12.02.2015 по 12.02.2035		
	лицо, в пользу которого установлено ограничение прав и обременение объекта недвижимости:	Арсланов Рафаиль Фанавиевич		
	основание государственной регистрации:	'Договор аренды находящегося в общей (долевой) собственности граждан, при множественности лиц на стороне арендателей' №б/н от 08.03.2014		

Государственный регистратор		ФГИС ЕГРН
полное наименование должности	подпись	инициалы, фамилия

М.П.

Земельный участок			
(вид объекта недвижимости)			
Лист № <u> </u> Раздела <u>2</u>	Всего листов раздела <u>2</u> : <u> </u>	Всего разделов: <u> </u>	Всего листов выписки: <u> </u>
15.09.2021 № 99/2021/417571211			
Кадастровый номер:		02:17:000000:892	

1.	Правообладатель (правообладатели):	1.49.	Муллагалиев Альберт Анафович
2.	Вид, номер и дата государственной регистрации права:	2.49.	Долевая собственность, № 02-04-30/004/2014-528 от 06.05.2014, 1/109
Ограничение прав и обременение объекта недвижимости:			
3.	3.49.1.	вид:	Аренда (в том числе, субаренда)
		дата государственной регистрации:	12.02.2015
		номер государственной регистрации:	02-04/130-04/230/003/2015-55/2
		срок, на который установлено ограничение прав и обременение объекта недвижимости:	с 12.02.2015 по 12.02.2035
		лицо, в пользу которого установлено ограничение прав и обременение объекта недвижимости:	Арсланов Рафаиль Фанавиевич
		основание государственной регистрации:	'Договор аренды находящегося в общей (долевой) собственности граждан, при множественности лиц на стороне арендателей' №б/н от 08.03.2014

Государственный регистратор		ФГИС ЕГРН
полное наименование должности	подпись	инициалы, фамилия

М.П.

Земельный участок			
(вид объекта недвижимости)			
Лист № <u> </u> Раздела <u>2</u>	Всего листов раздела <u>2</u> : <u> </u>	Всего разделов: <u> </u>	Всего листов выписки: <u> </u>
15.09.2021 № 99/2021/417571211			
Кадастровый номер:		02:17:000000:892	

1.	Правообладатель (правообладатели):	1.50.	Муллина Ширин Курамбаевна
2.	Вид, номер и дата государственной регистрации права:	2.50.	Долевая собственность, № 02-04-30/004/2014-528 от 06.05.2014, 1/109
Ограничение прав и обременение объекта недвижимости:			
3.	3.50.1.	вид:	Иные ограничения (обременения) прав
		дата государственной регистрации:	22.06.2020
		номер государственной регистрации:	02:17:000000:892-02/109/2020-6
		срок, на который установлено ограничение прав и обременение объекта недвижимости:	
		лицо, в пользу которого установлено ограничение прав и обременение объекта недвижимости:	
		основание государственной регистрации:	'Постановление о запрете на совершение действий по регистрации ' №56651777/0239 от 18.06.2020, Бураевское районное отделение судебных приставов
	3.50.2.	вид:	Иные ограничения (обременения) прав
		дата государственной регистрации:	20.06.2020
		номер государственной регистрации:	02:17:000000:892-02/101/2020-5
		срок, на который установлено ограничение прав и обременение объекта недвижимости:	
		лицо, в пользу которого установлено ограничение прав и обременение объекта недвижимости:	
		основание государственной регистрации:	'Постановление о запрете на совершение действий по регистрации ' №56651788/0239 от 18.06.2020, Бураевское районное отделение судебных приставов

Государственный регистратор		ФГИС ЕГРН
полное наименование должности	подпись	инициалы, фамилия

М.П.

Земельный участок			
(вид объекта недвижимости)			
Лист № ____ Раздела <u>2</u>	Всего листов раздела <u>2</u> : ____	Всего разделов: ____	Всего листов выписки: ____
15.09.2021 № 99/2021/417571211			
Кадастровый номер:		02:17:000000:892	
3.50.3.	вид:	Аренда (в том числе, субаренда)	
	дата государственной регистрации:	12.02.2015	
	номер государственной регистрации:	02-04/130-04/230/003/2015-55/2	
	срок, на который установлено ограничение прав и обременение объекта недвижимости:	с 12.02.2015 по 12.02.2035	
	лицо, в пользу которого установлено ограничение прав и обременение объекта недвижимости:	Арсланов Рафаиль Фанавиевич	
	основание государственной регистрации:	'Договор аренды находящегося в общей (долевой) собственности граждан, при множественности лиц на стороне арендателей' №б/н от 08.03.2014	
3.50.4.	вид:	Иные ограничения (обременения) прав	
	дата государственной регистрации:	19.02.2021	
	номер государственной регистрации:	02:17:000000:892-02/370/2021-7	
	срок, на который установлено ограничение прав и обременение объекта недвижимости:		
	лицо, в пользу которого установлено ограничение прав и обременение объекта недвижимости:	не определено	
	основание государственной регистрации:	'Постановление о запрете на совершение действий по регистрации (pdf)' №58441222/0239, от 21.12.2020, Бураевское районное отделение судебных приставов	

Государственный регистратор		ФГИС ЕГРН
полное наименование должности	подпись	инициалы, фамилия

М.П.

Земельный участок			
(вид объекта недвижимости)			
Лист № ____ Раздела <u>2</u>	Всего листов раздела <u>2</u> : ____	Всего разделов: ____	Всего листов выписки: ____
15.09.2021 № 99/2021/417571211			
Кадастровый номер:		02:17:000000:892	
1. Правообладатель (правообладатели):	1.51.	Муллагалиева Альфина Анафовна	
2. Вид, номер и дата государственной регистрации права:	2.51.	Долевая собственность, № 02-04-30/004/2014-528 от 06.05.2014, 1/109	
Ограничение прав и обременение объекта недвижимости:			
3. 3.51.1.	вид:	Аренда (в том числе, субаренда)	
	дата государственной регистрации:	12.02.2015	
	номер государственной регистрации:	02-04/130-04/230/003/2015-55/2	
	срок, на который установлено ограничение прав и обременение объекта недвижимости:	с 12.02.2015 по 12.02.2035	
	лицо, в пользу которого установлено ограничение прав и обременение объекта недвижимости:	Арсланов Рафаиль Фанавиевич	
	основание государственной регистрации:	'Договор аренды находящегося в общей (долевой) собственности граждан, при множественности лиц на стороне арендателей' №б/н от 08.03.2014	

Государственный регистратор		ФГИС ЕГРН
полное наименование должности	подпись	инициалы, фамилия

М.П.

Земельный участок			
(вид объекта недвижимости)			
Лист № ____ Раздела <u>2</u>	Всего листов раздела <u>2</u> : ____	Всего разделов: ____	Всего листов выписки: ____
15.09.2021 № 99/2021/417571211			
Кадастровый номер:		02:17:000000:892	

1.	Правообладатель (правообладатели):	1.52.	Муллина Сазиды Гиниятовна
2.	Вид, номер и дата государственной регистрации права:	2.52.	Долевая собственность, № 02-04-30/004/2014-528 от 06.05.2014, 1/109
Ограничение прав и обременение объекта недвижимости:			
3.	3.52.1.	вид:	Аренда (в том числе, субаренда)
		дата государственной регистрации:	12.02.2015
		номер государственной регистрации:	02-04/130-04/230/003/2015-55/2
		срок, на который установлено ограничение прав и обременение объекта недвижимости:	с 12.02.2015 по 12.02.2035
		лицо, в пользу которого установлено ограничение прав и обременение объекта недвижимости:	Арсланов Рафаиль Фанавиевич
		основание государственной регистрации:	'Договор аренды находящегося в общей (долевой) собственности граждан, при множественности лиц на стороне арендателей' №б/н от 08.03.2014

Государственный регистратор		ФГИС ЕГРН
полное наименование должности	подпись	инициалы, фамилия

М.П.

Земельный участок			
(вид объекта недвижимости)			
Лист № ____ Раздела <u>2</u>	Всего листов раздела <u>2</u> : ____	Всего разделов: ____	Всего листов выписки: ____
15.09.2021 № 99/2021/417571211			
Кадастровый номер:		02:17:000000:892	

1.	Правообладатель (правообладатели):	1.53.	Рашитова Зугра Рашитовна
2.	Вид, номер и дата государственной регистрации права:	2.53.	Долевая собственность, № 02-04-30/005/2014-055 от 12.05.2014, 1/109
Ограничение прав и обременение объекта недвижимости:			
3.	3.53.1.	вид:	Аренда (в том числе, субаренда)
		дата государственной регистрации:	12.02.2015
		номер государственной регистрации:	02-04/130-04/230/003/2015-55/2
		срок, на который установлено ограничение прав и обременение объекта недвижимости:	с 12.02.2015 по 12.02.2035
		лицо, в пользу которого установлено ограничение прав и обременение объекта недвижимости:	Арсланов Рафаиль Фанавиевич
		основание государственной регистрации:	'Договор аренды находящегося в общей (долевой) собственности граждан, при множественности лиц на стороне арендателей' №б/н от 08.03.2014

Государственный регистратор		ФГИС ЕГРН
полное наименование должности	подпись	инициалы, фамилия

М.П.

Земельный участок			
(вид объекта недвижимости)			
Лист № ____ Раздела <u>2</u>	Всего листов раздела <u>2</u> : ____	Всего разделов: ____	Всего листов выписки: ____
15.09.2021 № 99/2021/417571211			
Кадастровый номер:		02:17:000000:892	

1.	Правообладатель (правообладатели):	1.54.	Нурғалиев Рафкат Муллаянович
2.	Вид, номер и дата государственной регистрации права:	2.54.	Долевая собственность, № 02-04-30/004/2014-588 от 12.05.2014, 1/109
Ограничение прав и обременение объекта недвижимости:			
3.	3.54.1.	вид:	Аренда (в том числе, субаренда)
		дата государственной регистрации:	12.02.2015
		номер государственной регистрации:	02-04/130-04/230/003/2015-55/2
		срок, на который установлено ограничение прав и обременение объекта недвижимости:	с 12.02.2015 по 12.02.2035
		лицо, в пользу которого установлено ограничение прав и обременение объекта недвижимости:	Арсланов Рафаиль Фанавиевич
		основание государственной регистрации:	'Договор аренды находящегося в общей (долевой) собственности граждан, при множественности лиц на стороне арендаторов' №б/н от 08.03.2014

Государственный регистратор		ФГИС ЕГРН
полное наименование должности	подпись	инициалы, фамилия

М.П.

Земельный участок			
(вид объекта недвижимости)			
Лист № ____ Раздела <u>2</u>	Всего листов раздела <u>2</u> : ____	Всего разделов: ____	Всего листов выписки: ____
15.09.2021 № 99/2021/417571211			
Кадастровый номер:		02:17:000000:892	

1.	Правообладатель (правообладатели):	1.55.	Нуриахметова Зубайра Вазиятовна
2.	Вид, номер и дата государственной регистрации права:	2.55.	Долевая собственность, № 02-04-30/004/2014-588 от 12.05.2014, 1/109
Ограничение прав и обременение объекта недвижимости:			
3.	3.55.1.	вид:	Аренда (в том числе, субаренда)
		дата государственной регистрации:	12.02.2015
		номер государственной регистрации:	02-04/130-04/230/003/2015-55/2
		срок, на который установлено ограничение прав и обременение объекта недвижимости:	с 12.02.2015 по 12.02.2035
		лицо, в пользу которого установлено ограничение прав и обременение объекта недвижимости:	Арсланов Рафаиль Фанавиевич
		основание государственной регистрации:	'Договор аренды находящегося в общей (долевой) собственности граждан, при множественности лиц на стороне арендаторов' №б/н от 08.03.2014

Государственный регистратор		ФГИС ЕГРН
полное наименование должности	подпись	инициалы, фамилия

М.П.

Земельный участок			
(вид объекта недвижимости)			
Лист № <u> </u> Раздела <u>2</u>	Всего листов раздела <u>2</u> : <u> </u>	Всего разделов: <u> </u>	Всего листов выписки: <u> </u>
15.09.2021 № 99/2021/417571211			
Кадастровый номер:		02:17:000000:892	

1.	Правообладатель (правообладатели):	1.56.	Раянов Афзалтдин Фатихович
2.	Вид, номер и дата государственной регистрации права:	2.56.	Долевая собственность, № 02-04-30/005/2014-055 от 12.05.2014, 1/109
Ограничение прав и обременение объекта недвижимости:			
3.	3.56.1.	вид:	Аренда (в том числе, субаренда)
		дата государственной регистрации:	12.02.2015
		номер государственной регистрации:	02-04/130-04/230/003/2015-55/2
		срок, на который установлено ограничение прав и обременение объекта недвижимости:	с 12.02.2015 по 12.02.2035
		лицо, в пользу которого установлено ограничение прав и обременение объекта недвижимости:	Арсланов Рафаиль Фанавиевич
		основание государственной регистрации:	'Договор аренды находящегося в общей (долевой) собственности граждан, при множественности лиц на стороне арендателей' №б/н от 08.03.2014

Государственный регистратор		ФГИС ЕГРН
полное наименование должности	подпись	инициалы, фамилия

М.П.

Земельный участок			
(вид объекта недвижимости)			
Лист № <u> </u> Раздела <u>2</u>	Всего листов раздела <u>2</u> : <u> </u>	Всего разделов: <u> </u>	Всего листов выписки: <u> </u>
15.09.2021 № 99/2021/417571211			
Кадастровый номер:		02:17:000000:892	

1.	Правообладатель (правообладатели):	1.57.	Раянов Даниф Абзалтдинович
2.	Вид, номер и дата государственной регистрации права:	2.57.	Долевая собственность, № 02-04-30/005/2014-055 от 12.05.2014, 1/109
Ограничение прав и обременение объекта недвижимости:			
3.	3.57.1.	вид:	Аренда (в том числе, субаренда)
		дата государственной регистрации:	12.02.2015
		номер государственной регистрации:	02-04/130-04/230/003/2015-55/2
		срок, на который установлено ограничение прав и обременение объекта недвижимости:	с 12.02.2015 по 12.02.2035
		лицо, в пользу которого установлено ограничение прав и обременение объекта недвижимости:	Арсланов Рафаиль Фанавиевич
		основание государственной регистрации:	'Договор аренды находящегося в общей (долевой) собственности граждан, при множественности лиц на стороне арендателей' №б/н от 08.03.2014

Государственный регистратор		ФГИС ЕГРН
полное наименование должности	подпись	инициалы, фамилия

М.П.

Земельный участок			
(вид объекта недвижимости)			
Лист № ____ Раздела <u>2</u>	Всего листов раздела <u>2</u> : ____	Всего разделов: ____	Всего листов выписки: ____
15.09.2021 № 99/2021/417571211			
Кадастровый номер:		02:17:000000:892	

1.	Правообладатель (правообладатели):	1.58.	Садирова Ханья Абубакировна
2.	Вид, номер и дата государственной регистрации права:	2.58.	Долевая собственность, № 02-04-30/005/2014-055 от 12.05.2014, 1/109
Ограничение прав и обременение объекта недвижимости:			
3.	3.58.1.	вид:	Аренда (в том числе, субаренда)
		дата государственной регистрации:	12.02.2015
		номер государственной регистрации:	02-04/130-04/230/003/2015-55/2
		срок, на который установлено ограничение прав и обременение объекта недвижимости:	с 12.02.2015 по 12.02.2035
		лицо, в пользу которого установлено ограничение прав и обременение объекта недвижимости:	Арсланов Рафаиль Фанавиевич
		основание государственной регистрации:	'Договор аренды находящегося в общей (долевой) собственности граждан, при множественности лиц на стороне арендателей' №б/н от 08.03.2014

Государственный регистратор		ФГИС ЕГРН
полное наименование должности	подпись	инициалы, фамилия

М.П.

Земельный участок			
(вид объекта недвижимости)			
Лист № ____ Раздела <u>2</u>	Всего листов раздела <u>2</u> : ____	Всего разделов: ____	Всего листов выписки: ____
15.09.2021 № 99/2021/417571211			
Кадастровый номер:		02:17:000000:892	

1.	Правообладатель (правообладатели):	1.59.	Нургалиева Ира Наилевна
2.	Вид, номер и дата государственной регистрации права:	2.59.	Долевая собственность, № 02-04-30/004/2014-588 от 12.05.2014, 1/109
Ограничение прав и обременение объекта недвижимости:			
3.	3.59.1.	вид:	Аренда (в том числе, субаренда)
		дата государственной регистрации:	12.02.2015
		номер государственной регистрации:	02-04/130-04/230/003/2015-55/2
		срок, на который установлено ограничение прав и обременение объекта недвижимости:	с 12.02.2015 по 12.02.2035
		лицо, в пользу которого установлено ограничение прав и обременение объекта недвижимости:	Арсланов Рафаиль Фанавиевич
		основание государственной регистрации:	'Договор аренды находящегося в общей (долевой) собственности граждан, при множественности лиц на стороне арендателей' №б/н от 08.03.2014

Государственный регистратор		ФГИС ЕГРН
полное наименование должности	подпись	инициалы, фамилия

М.П.

Земельный участок			
(вид объекта недвижимости)			
Лист № <u> </u> Раздела <u>2</u>	Всего листов раздела <u>2</u> : <u> </u>	Всего разделов: <u> </u>	Всего листов выписки: <u> </u>
15.09.2021 № 99/2021/417571211			
Кадастровый номер:		02:17:000000:892	

1.	Правообладатель (правообладатели):	1.60.	Саетгалиев Ирек Фидарисович
2.	Вид, номер и дата государственной регистрации права:	2.60.	Долевая собственность, № 02-04-30/005/2014-055 от 12.05.2014, 1/109
Ограничение прав и обременение объекта недвижимости:			
3.	3.60.1.	вид:	Аренда (в том числе, субаренда)
		дата государственной регистрации:	12.02.2015
		номер государственной регистрации:	02-04/130-04/230/003/2015-55/2
		срок, на который установлено ограничение прав и обременение объекта недвижимости:	с 12.02.2015 по 12.02.2035
		лицо, в пользу которого установлено ограничение прав и обременение объекта недвижимости:	Арсланов Рафаиль Фанавиевич
		основание государственной регистрации:	'Договор аренды находящегося в общей (долевой) собственности граждан, при множественности лиц на стороне арендателей' №б/н от 08.03.2014

Государственный регистратор		ФГИС ЕГРН
полное наименование должности	подпись	инициалы, фамилия

М.П.

Земельный участок			
(вид объекта недвижимости)			
Лист № <u> </u> Раздела <u>2</u>	Всего листов раздела <u>2</u> : <u> </u>	Всего разделов: <u> </u>	Всего листов выписки: <u> </u>
15.09.2021 № 99/2021/417571211			
Кадастровый номер:		02:17:000000:892	

1.	Правообладатель (правообладатели):	1.61.	Нургалеев Радил Нурлыгаянович
2.	Вид, номер и дата государственной регистрации права:	2.61.	Долевая собственность, № 02-04-30/004/2014-588 от 12.05.2014, 1/109
Ограничение прав и обременение объекта недвижимости:			
3.	3.61.1.	вид:	Аренда (в том числе, субаренда)
		дата государственной регистрации:	12.02.2015
		номер государственной регистрации:	02-04/130-04/230/003/2015-55/2
		срок, на который установлено ограничение прав и обременение объекта недвижимости:	с 12.02.2015 по 12.02.2035
		лицо, в пользу которого установлено ограничение прав и обременение объекта недвижимости:	Арсланов Рафаиль Фанавиевич
		основание государственной регистрации:	'Договор аренды находящегося в общей (долевой) собственности граждан, при множественности лиц на стороне арендателей' №б/н от 08.03.2014

Государственный регистратор		ФГИС ЕГРН
полное наименование должности	подпись	инициалы, фамилия

М.П.

Земельный участок			
(вид объекта недвижимости)			
Лист № ____ Раздела <u>2</u>	Всего листов раздела <u>2</u> : ____	Всего разделов: ____	Всего листов выписки: ____
15.09.2021 № 99/2021/417571211			
Кадастровый номер:		02:17:000000:892	

1.	Правообладатель (правообладатели):	1.62.	Раянова Рашида Гапсалямовна
2.	Вид, номер и дата государственной регистрации права:	2.62.	Долевая собственность, № 02-04-30/005/2014-055 от 12.05.2014, 1/109
Ограничение прав и обременение объекта недвижимости:			
3.	3.62.1.	вид:	Аренда (в том числе, субаренда)
		дата государственной регистрации:	12.02.2015
		номер государственной регистрации:	02-04/130-04/230/003/2015-55/2
		срок, на который установлено ограничение прав и обременение объекта недвижимости:	с 12.02.2015 по 12.02.2035
		лицо, в пользу которого установлено ограничение прав и обременение объекта недвижимости:	Арсланов Рафаиль Фанавиевич
		основание государственной регистрации:	'Договор аренды находящегося в общей (долевой) собственности граждан, при множественности лиц на стороне арендателей' №б/н от 08.03.2014

Государственный регистратор		ФГИС ЕГРН
полное наименование должности	подпись	инициалы, фамилия

М.П.

Земельный участок			
(вид объекта недвижимости)			
Лист № ____ Раздела <u>2</u>	Всего листов раздела <u>2</u> : ____	Всего разделов: ____	Всего листов выписки: ____
15.09.2021 № 99/2021/417571211			
Кадастровый номер:		02:17:000000:892	

1.	Правообладатель (правообладатели):	1.63.	Нурисламова Райфина Шайхинуровна
2.	Вид, номер и дата государственной регистрации права:	2.63.	Долевая собственность, № 02-04-30/004/2014-588 от 12.05.2014, 1/109
Ограничение прав и обременение объекта недвижимости:			
3.	3.63.1.	вид:	Аренда (в том числе, субаренда)
		дата государственной регистрации:	12.02.2015
		номер государственной регистрации:	02-04/130-04/230/003/2015-55/2
		срок, на который установлено ограничение прав и обременение объекта недвижимости:	с 12.02.2015 по 12.02.2035
		лицо, в пользу которого установлено ограничение прав и обременение объекта недвижимости:	Арсланов Рафаиль Фанавиевич
		основание государственной регистрации:	'Договор аренды находящегося в общей (долевой) собственности граждан, при множественности лиц на стороне арендателей' №б/н от 08.03.2014

Государственный регистратор		ФГИС ЕГРН
полное наименование должности	подпись	инициалы, фамилия

М.П.

Земельный участок			
(вид объекта недвижимости)			
Лист № <u> </u> Раздела <u>2</u>	Всего листов раздела <u>2</u> : <u> </u>	Всего разделов: <u> </u>	Всего листов выписки: <u> </u>
15.09.2021 № 99/2021/417571211			
Кадастровый номер:		02:17:000000:892	

1.	Правообладатель (правообладатели):	1.64.	Раянова Гульшат Рафиловна
2.	Вид, номер и дата государственной регистрации права:	2.64.	Долевая собственность, № 02-04-30/005/2014-055 от 12.05.2014, 1/109
Ограничение прав и обременение объекта недвижимости:			
3.	3.64.1.	вид:	Аренда (в том числе, субаренда)
		дата государственной регистрации:	12.02.2015
		номер государственной регистрации:	02-04/130-04/230/003/2015-55/2
		срок, на который установлено ограничение прав и обременение объекта недвижимости:	с 12.02.2015 по 12.02.2035
		лицо, в пользу которого установлено ограничение прав и обременение объекта недвижимости:	Арсланов Рафаиль Фанавиевич
		основание государственной регистрации:	'Договор аренды находящегося в общей (долевой) собственности граждан, при множественности лиц на стороне арендателей' №б/н от 08.03.2014

Государственный регистратор		ФГИС ЕГРН
полное наименование должности	подпись	инициалы, фамилия

М.П.

Земельный участок			
(вид объекта недвижимости)			
Лист № <u> </u> Раздела <u>2</u>	Всего листов раздела <u>2</u> : <u> </u>	Всего разделов: <u> </u>	Всего листов выписки: <u> </u>
15.09.2021 № 99/2021/417571211			
Кадастровый номер:		02:17:000000:892	

1.	Правообладатель (правообладатели):	1.65.	Садиров Айдар Магданович
2.	Вид, номер и дата государственной регистрации права:	2.65.	Долевая собственность, № 02-04-30/005/2014-055 от 12.05.2014, 1/109
Ограничение прав и обременение объекта недвижимости:			
3.	3.65.1.	вид:	Аренда (в том числе, субаренда)
		дата государственной регистрации:	12.02.2015
		номер государственной регистрации:	02-04/130-04/230/003/2015-55/2
		срок, на который установлено ограничение прав и обременение объекта недвижимости:	с 12.02.2015 по 12.02.2035
		лицо, в пользу которого установлено ограничение прав и обременение объекта недвижимости:	Арсланов Рафаиль Фанавиевич
		основание государственной регистрации:	'Договор аренды находящегося в общей (долевой) собственности граждан, при множественности лиц на стороне арендателей' №б/н от 08.03.2014

Государственный регистратор		ФГИС ЕГРН
полное наименование должности	подпись	инициалы, фамилия

М.П.

Земельный участок			
(вид объекта недвижимости)			
Лист № ____ Раздела <u>2</u>	Всего листов раздела <u>2</u> : ____	Всего разделов: ____	Всего листов выписки: ____
15.09.2021 № 99/2021/417571211			
Кадастровый номер:		02:17:000000:892	

1.	Правообладатель (правообладатели):	1.66.	Нуртдинова Аниса Хазинуровна
2.	Вид, номер и дата государственной регистрации права:	2.66.	Долевая собственность, № 02-04-30/005/2014-055 от 12.05.2014, 1/109
Ограничение прав и обременение объекта недвижимости:			
3.	3.66.1.	вид:	Аренда (в том числе, субаренда)
		дата государственной регистрации:	12.02.2015
		номер государственной регистрации:	02-04/130-04/230/003/2015-55/2
		срок, на который установлено ограничение прав и обременение объекта недвижимости:	с 12.02.2015 по 12.02.2035
		лицо, в пользу которого установлено ограничение прав и обременение объекта недвижимости:	Арсланов Рафаиль Фанавиевич
		основание государственной регистрации:	'Договор аренды находящегося в общей (долевой) собственности граждан, при множественности лиц на стороне арендаторов' №б/н от 08.03.2014

Государственный регистратор		ФГИС ЕГРН
полное наименование должности	подпись	инициалы, фамилия

М.П.

Земельный участок			
(вид объекта недвижимости)			
Лист № ____ Раздела <u>2</u>	Всего листов раздела <u>2</u> : ____	Всего разделов: ____	Всего листов выписки: ____
15.09.2021 № 99/2021/417571211			
Кадастровый номер:		02:17:000000:892	

1.	Правообладатель (правообладатели):	1.67.	Нургалева Суфия
2.	Вид, номер и дата государственной регистрации права:	2.67.	Долевая собственность, № 02-04-30/004/2014-588 от 12.05.2014, 1/109
Ограничение прав и обременение объекта недвижимости:			
3.	3.67.1.	вид:	Аренда (в том числе, субаренда)
		дата государственной регистрации:	12.02.2015
		номер государственной регистрации:	02-04/130-04/230/003/2015-55/2
		срок, на который установлено ограничение прав и обременение объекта недвижимости:	с 12.02.2015 по 12.02.2035
		лицо, в пользу которого установлено ограничение прав и обременение объекта недвижимости:	Арсланов Рафаиль Фанавиевич
		основание государственной регистрации:	'Договор аренды находящегося в общей (долевой) собственности граждан, при множественности лиц на стороне арендаторов' №б/н от 08.03.2014

Государственный регистратор		ФГИС ЕГРН
полное наименование должности	подпись	инициалы, фамилия

М.П.

Земельный участок			
(вид объекта недвижимости)			
Лист № <u> </u> Раздела <u>2</u>	Всего листов раздела <u>2</u> : <u> </u>	Всего разделов: <u> </u>	Всего листов выписки: <u> </u>
15.09.2021 № 99/2021/417571211			
Кадастровый номер:		02:17:000000:892	

1.	Правообладатель (правообладатели):	1.68.	Нурисламова Фаниса Ахматнуровна
2.	Вид, номер и дата государственной регистрации права:	2.68.	Долевая собственность, № 02-04-30/005/2014-055 от 12.05.2014, 1/109
Ограничение прав и обременение объекта недвижимости:			
3.	3.68.1.	вид:	Аренда (в том числе, субаренда)
		дата государственной регистрации:	12.02.2015
		номер государственной регистрации:	02-04/130-04/230/003/2015-55/2
		срок, на который установлено ограничение прав и обременение объекта недвижимости:	с 12.02.2015 по 12.02.2035
		лицо, в пользу которого установлено ограничение прав и обременение объекта недвижимости:	Арсланов Рафаиль Фанавиевич
		основание государственной регистрации:	'Договор аренды находящегося в общей (долевой) собственности граждан, при множественности лиц на стороне арендателей' №б/н от 08.03.2014

Государственный регистратор		ФГИС ЕГРН
полное наименование должности	подпись	инициалы, фамилия

М.П.

Земельный участок			
(вид объекта недвижимости)			
Лист № <u> </u> Раздела <u>2</u>	Всего листов раздела <u>2</u> : <u> </u>	Всего разделов: <u> </u>	Всего листов выписки: <u> </u>
15.09.2021 № 99/2021/417571211			
Кадастровый номер:		02:17:000000:892	

1.	Правообладатель (правообладатели):	1.69.	Нурисламов Райль Расимович
2.	Вид, номер и дата государственной регистрации права:	2.69.	Долевая собственность, № 02-04-30/004/2014-588 от 12.05.2014, 1/109
Ограничение прав и обременение объекта недвижимости:			
3.	3.69.1.	вид:	Аренда (в том числе, субаренда)
		дата государственной регистрации:	12.02.2015
		номер государственной регистрации:	02-04/130-04/230/003/2015-55/2
		срок, на который установлено ограничение прав и обременение объекта недвижимости:	с 12.02.2015 по 12.02.2035
		лицо, в пользу которого установлено ограничение прав и обременение объекта недвижимости:	Арсланов Рафаиль Фанавиевич
		основание государственной регистрации:	'Договор аренды находящегося в общей (долевой) собственности граждан, при множественности лиц на стороне арендателей' №б/н от 08.03.2014

Государственный регистратор		ФГИС ЕГРН
полное наименование должности	подпись	инициалы, фамилия

М.П.

Земельный участок			
(вид объекта недвижимости)			
Лист № ____ Раздела <u>2</u>	Всего листов раздела <u>2</u> : ____	Всего разделов: ____	Всего листов выписки: ____
15.09.2021 № 99/2021/417571211			
Кадастровый номер:		02:17:000000:892	

1. Правообладатель (правообладатели):	1.70.	Нурисламов Ирек Расимович
2. Вид, номер и дата государственной регистрации права:	2.70.	Долевая собственность, № 02-04-30/004/2014-588 от 12.05.2014, 1/109
Ограничение прав и обременение объекта недвижимости:		
3. 3.70.1.	вид:	Аренда (в том числе, субаренда)
	дата государственной регистрации:	12.02.2015
	номер государственной регистрации:	02-04/130-04/230/003/2015-55/2
	срок, на который установлено ограничение прав и обременение объекта недвижимости:	с 12.02.2015 по 12.02.2035
	лицо, в пользу которого установлено ограничение прав и обременение объекта недвижимости:	Арсланов Рафаиль Фанавиевич
	основание государственной регистрации:	'Договор аренды находящегося в общей (долевой) собственности граждан, при множественности лиц на стороне арендателей' №б/н от 08.03.2014

Государственный регистратор		ФГИС ЕГРН
полное наименование должности	подпись	инициалы, фамилия

М.П.

Земельный участок			
(вид объекта недвижимости)			
Лист № ____ Раздела <u>2</u>	Всего листов раздела <u>2</u> : ____	Всего разделов: ____	Всего листов выписки: ____
15.09.2021 № 99/2021/417571211			
Кадастровый номер:		02:17:000000:892	

1. Правообладатель (правообладатели):	1.71.	Нугуманов Ринат Салимович
2. Вид, номер и дата государственной регистрации права:	2.71.	Долевая собственность, № 02-04-30/004/2014-588 от 12.05.2014, 1/109
Ограничение прав и обременение объекта недвижимости:		
3. 3.71.1.	вид:	Аренда (в том числе, субаренда)
	дата государственной регистрации:	12.02.2015
	номер государственной регистрации:	02-04/130-04/230/003/2015-55/2
	срок, на который установлено ограничение прав и обременение объекта недвижимости:	с 12.02.2015 по 12.02.2035
	лицо, в пользу которого установлено ограничение прав и обременение объекта недвижимости:	Арсланов Рафаиль Фанавиевич
	основание государственной регистрации:	'Договор аренды находящегося в общей (долевой) собственности граждан, при множественности лиц на стороне арендателей' №б/н от 08.03.2014

Государственный регистратор		ФГИС ЕГРН
полное наименование должности	подпись	инициалы, фамилия

М.П.

Земельный участок			
(вид объекта недвижимости)			
Лист № <u> </u> Раздела <u>2</u>	Всего листов раздела <u>2</u> : <u> </u>	Всего разделов: <u> </u>	Всего листов выписки: <u> </u>
15.09.2021 № 99/2021/417571211			
Кадастровый номер:		02:17:000000:892	

1.	Правообладатель (правообладатели):	1.72.	Нуриахметов Рустам Адипович
2.	Вид, номер и дата государственной регистрации права:	2.72.	Долевая собственность, № 02-04-30/004/2014-588 от 12.05.2014, 1/109
Ограничение прав и обременение объекта недвижимости:			
3.	3.72.1.	вид:	Аренда (в том числе, субаренда)
		дата государственной регистрации:	12.02.2015
		номер государственной регистрации:	02-04/130-04/230/003/2015-55/2
		срок, на который установлено ограничение прав и обременение объекта недвижимости:	с 12.02.2015 по 12.02.2035
		лицо, в пользу которого установлено ограничение прав и обременение объекта недвижимости:	Арсланов Рафаиль Фанавиевич
		основание государственной регистрации:	'Договор аренды находящегося в общей (долевой) собственности граждан, при множественности лиц на стороне арендателей' №б/н от 08.03.2014

Государственный регистратор		ФГИС ЕГРН
полное наименование должности	подпись	инициалы, фамилия

М.П.

Земельный участок			
(вид объекта недвижимости)			
Лист № <u> </u> Раздела <u>2</u>	Всего листов раздела <u>2</u> : <u> </u>	Всего разделов: <u> </u>	Всего листов выписки: <u> </u>
15.09.2021 № 99/2021/417571211			
Кадастровый номер:		02:17:000000:892	

1.	Правообладатель (правообладатели):	1.73.	Шакиров Ранис Зуфарович
2.	Вид, номер и дата государственной регистрации права:	2.73.	Долевая собственность, № 02-04-30/005/2014-142 от 15.05.2014, 1/109
Ограничение прав и обременение объекта недвижимости:			
3.	3.73.1.	вид:	Аренда (в том числе, субаренда)
		дата государственной регистрации:	12.02.2015
		номер государственной регистрации:	02-04/130-04/230/003/2015-55/2
		срок, на который установлено ограничение прав и обременение объекта недвижимости:	с 12.02.2015 по 12.02.2035
		лицо, в пользу которого установлено ограничение прав и обременение объекта недвижимости:	Арсланов Рафаиль Фанавиевич
		основание государственной регистрации:	'Договор аренды находящегося в общей (долевой) собственности граждан, при множественности лиц на стороне арендателей' №б/н от 08.03.2014

Государственный регистратор		ФГИС ЕГРН
полное наименование должности	подпись	инициалы, фамилия

М.П.

Земельный участок			
(вид объекта недвижимости)			
Лист № <u> </u> Раздела <u>2</u>	Всего листов раздела <u>2</u> : <u> </u>	Всего разделов: <u> </u>	Всего листов выписки: <u> </u>
15.09.2021 № 99/2021/417571211			
Кадастровый номер:		02:17:000000:892	

1.	Правообладатель (правообладатели):	1.74.	Хаматова Флуса Мутахаровна
2.	Вид, номер и дата государственной регистрации права:	2.74.	Долевая собственность, № 02-04-30/005/2014-142 от 15.05.2014, 1/109
Ограничение прав и обременение объекта недвижимости:			
3.	3.74.1.	вид:	Аренда (в том числе, субаренда)
		дата государственной регистрации:	12.02.2015
		номер государственной регистрации:	02-04/130-04/230/003/2015-55/2
		срок, на который установлено ограничение прав и обременение объекта недвижимости:	с 12.02.2015 по 12.02.2035
		лицо, в пользу которого установлено ограничение прав и обременение объекта недвижимости:	Арсланов Рафаиль Фанавиевич
		основание государственной регистрации:	'Договор аренды находящегося в общей (долевой) собственности граждан, при множественности лиц на стороне арендателей' №б/н от 08.03.2014

Государственный регистратор		ФГИС ЕГРН
полное наименование должности	подпись	инициалы, фамилия

М.П.

Земельный участок			
(вид объекта недвижимости)			
Лист № <u> </u> Раздела <u>2</u>	Всего листов раздела <u>2</u> : <u> </u>	Всего разделов: <u> </u>	Всего листов выписки: <u> </u>
15.09.2021 № 99/2021/417571211			
Кадастровый номер:		02:17:000000:892	

1.	Правообладатель (правообладатели):	1.75.	Шакирова Рида Талгатовна
2.	Вид, номер и дата государственной регистрации права:	2.75.	Долевая собственность, № 02-04-30/005/2014-142 от 15.05.2014, 1/109
Ограничение прав и обременение объекта недвижимости:			
3.	3.75.1.	вид:	Аренда (в том числе, субаренда)
		дата государственной регистрации:	12.02.2015
		номер государственной регистрации:	02-04/130-04/230/003/2015-55/2
		срок, на который установлено ограничение прав и обременение объекта недвижимости:	с 12.02.2015 по 12.02.2035
		лицо, в пользу которого установлено ограничение прав и обременение объекта недвижимости:	Арсланов Рафаиль Фанавиевич
		основание государственной регистрации:	'Договор аренды находящегося в общей (долевой) собственности граждан, при множественности лиц на стороне арендателей' №б/н от 08.03.2014

Государственный регистратор		ФГИС ЕГРН
полное наименование должности	подпись	инициалы, фамилия

М.П.

Земельный участок			
(вид объекта недвижимости)			
Лист № ____ Раздела <u>2</u>	Всего листов раздела <u>2</u> : ____	Всего разделов: ____	Всего листов выписки: ____
15.09.2021 № 99/2021/417571211			
Кадастровый номер:		02:17:000000:892	

1.	Правообладатель (правообладатели):	1.76.	Хасанова Сазиди Бариевна
2.	Вид, номер и дата государственной регистрации права:	2.76.	Долевая собственность, № 02-04-30/005/2014-142 от 15.05.2014, 1/109
Ограничение прав и обременение объекта недвижимости:			
3.	3.76.1.	вид:	Аренда (в том числе, субаренда)
		дата государственной регистрации:	12.02.2015
		номер государственной регистрации:	02-04/130-04/230/003/2015-55/2
		срок, на который установлено ограничение прав и обременение объекта недвижимости:	с 12.02.2015 по 12.02.2035
		лицо, в пользу которого установлено ограничение прав и обременение объекта недвижимости:	Арсланов Рафаиль Фанавиевич
		основание государственной регистрации:	'Договор аренды находящегося в общей (долевой) собственности граждан, при множественности лиц на стороне арендателей' №б/н от 08.03.2014

Государственный регистратор		ФГИС ЕГРН
полное наименование должности	подпись	инициалы, фамилия

М.П.

Земельный участок			
(вид объекта недвижимости)			
Лист № ____ Раздела <u>2</u>	Всего листов раздела <u>2</u> : ____	Всего разделов: ____	Всего листов выписки: ____
15.09.2021 № 99/2021/417571211			
Кадастровый номер:		02:17:000000:892	

1.	Правообладатель (правообладатели):	1.77.	Хайдарова Фаузия Хамзиевна
2.	Вид, номер и дата государственной регистрации права:	2.77.	Долевая собственность, № 02-04-30/005/2014-142 от 15.05.2014, 1/109
Ограничение прав и обременение объекта недвижимости:			
3.	3.77.1.	вид:	Аренда (в том числе, субаренда)
		дата государственной регистрации:	12.02.2015
		номер государственной регистрации:	02-04/130-04/230/003/2015-55/2
		срок, на который установлено ограничение прав и обременение объекта недвижимости:	с 12.02.2015 по 12.02.2035
		лицо, в пользу которого установлено ограничение прав и обременение объекта недвижимости:	Арсланов Рафаиль Фанавиевич
		основание государственной регистрации:	'Договор аренды находящегося в общей (долевой) собственности граждан, при множественности лиц на стороне арендателей' №б/н от 08.03.2014

Государственный регистратор		ФГИС ЕГРН
полное наименование должности	подпись	инициалы, фамилия

М.П.

Земельный участок			
(вид объекта недвижимости)			
Лист № ____ Раздела <u>2</u>	Всего листов раздела <u>2</u> : ____	Всего разделов: ____	Всего листов выписки: ____
15.09.2021 № 99/2021/417571211			
Кадастровый номер:		02:17:000000:892	

1.	Правообладатель (правообладатели):	1.78.	Хайруллин Фанавис Хуснуллович
2.	Вид, номер и дата государственной регистрации права:	2.78.	Долевая собственность, № 02-04-30/005/2014-142 от 15.05.2014, 1/109
Ограничение прав и обременение объекта недвижимости:			
3.	3.78.1.	вид:	Аренда (в том числе, субаренда)
		дата государственной регистрации:	12.02.2015
		номер государственной регистрации:	02-04/130-04/230/003/2015-55/2
		срок, на который установлено ограничение прав и обременение объекта недвижимости:	с 12.02.2015 по 12.02.2035
		лицо, в пользу которого установлено ограничение прав и обременение объекта недвижимости:	Арсланов Рафаиль Фанавиевич
		основание государственной регистрации:	'Договор аренды находящегося в общей (долевой) собственности граждан, при множественности лиц на стороне арендателей' №б/н от 08.03.2014

Государственный регистратор		ФГИС ЕГРН
полное наименование должности	подпись	инициалы, фамилия

М.П.

Земельный участок			
(вид объекта недвижимости)			
Лист № ____ Раздела <u>2</u>	Всего листов раздела <u>2</u> : ____	Всего разделов: ____	Всего листов выписки: ____
15.09.2021 № 99/2021/417571211			
Кадастровый номер:		02:17:000000:892	

1.	Правообладатель (правообладатели):	1.79.	Хисматуллин Раудат Лутфуллович
2.	Вид, номер и дата государственной регистрации права:	2.79.	Долевая собственность, № 02-04-30/005/2014-142 от 15.05.2014, 1/109
Ограничение прав и обременение объекта недвижимости:			
3.	3.79.1.	вид:	Аренда (в том числе, субаренда)
		дата государственной регистрации:	12.02.2015
		номер государственной регистрации:	02-04/130-04/230/003/2015-55/2
		срок, на который установлено ограничение прав и обременение объекта недвижимости:	с 12.02.2015 по 12.02.2035
		лицо, в пользу которого установлено ограничение прав и обременение объекта недвижимости:	Арсланов Рафаиль Фанавиевич
		основание государственной регистрации:	'Договор аренды находящегося в общей (долевой) собственности граждан, при множественности лиц на стороне арендателей' №б/н от 08.03.2014

Государственный регистратор		ФГИС ЕГРН
полное наименование должности	подпись	инициалы, фамилия

М.П.

Земельный участок			
(вид объекта недвижимости)			
Лист № ____ Раздела <u>2</u>	Всего листов раздела <u>2</u> : ____	Всего разделов: ____	Всего листов выписки: ____
15.09.2021 № 99/2021/417571211			
Кадастровый номер:		02:17:000000:892	

1.	Правообладатель (правообладатели):	1.80.	Хайруллина Гульрух Султановна
2.	Вид, номер и дата государственной регистрации права:	2.80.	Долевая собственность, № 02-04-30/005/2014-142 от 15.05.2014, 1/109
Ограничение прав и обременение объекта недвижимости:			
3.	3.80.1.	вид:	Аренда (в том числе, субаренда)
		дата государственной регистрации:	12.02.2015
		номер государственной регистрации:	02-04/130-04/230/003/2015-55/2
		срок, на который установлено ограничение прав и обременение объекта недвижимости:	с 12.02.2015 по 12.02.2035
		лицо, в пользу которого установлено ограничение прав и обременение объекта недвижимости:	Арсланов Рафаиль Фанавиевич
		основание государственной регистрации:	'Договор аренды находящегося в общей (долевой) собственности граждан, при множественности лиц на стороне арендателей' №б/н от 08.03.2014

Государственный регистратор		ФГИС ЕГРН
полное наименование должности	подпись	инициалы, фамилия

М.П.

Земельный участок			
(вид объекта недвижимости)			
Лист № ____ Раздела <u>2</u>	Всего листов раздела <u>2</u> : ____	Всего разделов: ____	Всего листов выписки: ____
15.09.2021 № 99/2021/417571211			
Кадастровый номер:		02:17:000000:892	

1.	Правообладатель (правообладатели):	1.81.	Хамидуллин Филгат Гелимханович
2.	Вид, номер и дата государственной регистрации права:	2.81.	Долевая собственность, № 02-04-30/005/2014-142 от 15.05.2014, 1/109
Ограничение прав и обременение объекта недвижимости:			
3.	3.81.1.	вид:	Аренда (в том числе, субаренда)
		дата государственной регистрации:	12.02.2015
		номер государственной регистрации:	02-04/130-04/230/003/2015-55/2
		срок, на который установлено ограничение прав и обременение объекта недвижимости:	с 12.02.2015 по 12.02.2035
		лицо, в пользу которого установлено ограничение прав и обременение объекта недвижимости:	Арсланов Рафаиль Фанавиевич
		основание государственной регистрации:	'Договор аренды находящегося в общей (долевой) собственности граждан, при множественности лиц на стороне арендателей' №б/н от 08.03.2014

Государственный регистратор		ФГИС ЕГРН
полное наименование должности	подпись	инициалы, фамилия

М.П.

Земельный участок			
(вид объекта недвижимости)			
Лист № ____ Раздела <u>2</u>	Всего листов раздела <u>2</u> : ____	Всего разделов: ____	Всего листов выписки: ____
15.09.2021 № 99/2021/417571211			
Кадастровый номер:		02:17:000000:892	

1. Правообладатель (правообладатели):	1.82.	Хусаенова Захира Ахматзияновна
2. Вид, номер и дата государственной регистрации права:	2.82.	Долевая собственность, № 02-04-30/005/2014-142 от 15.05.2014, 1/109
Ограничение прав и обременение объекта недвижимости:		
3. 3.82.1.	вид:	Аренда (в том числе, субаренда)
	дата государственной регистрации:	12.02.2015
	номер государственной регистрации:	02-04/130-04/230/003/2015-55/2
	срок, на который установлено ограничение прав и обременение объекта недвижимости:	с 12.02.2015 по 12.02.2035
	лицо, в пользу которого установлено ограничение прав и обременение объекта недвижимости:	Арсланов Рафаиль Фанавиевич
	основание государственной регистрации:	'Договор аренды находящегося в общей (долевой) собственности граждан, при множественности лиц на стороне арендателей' №б/н от 08.03.2014

Государственный регистратор		ФГИС ЕГРН
полное наименование должности	подпись	инициалы, фамилия

М.П.

Земельный участок			
(вид объекта недвижимости)			
Лист № ____ Раздела <u>2</u>	Всего листов раздела <u>2</u> : ____	Всего разделов: ____	Всего листов выписки: ____
15.09.2021 № 99/2021/417571211			
Кадастровый номер:		02:17:000000:892	

1. Правообладатель (правообладатели):	1.83.	Хайдаров Фидарис Мехаматнурович
2. Вид, номер и дата государственной регистрации права:	2.83.	Долевая собственность, № 02-04-30/005/2014-142 от 15.05.2014, 1/109
Ограничение прав и обременение объекта недвижимости:		
3. 3.83.1.	вид:	Аренда (в том числе, субаренда)
	дата государственной регистрации:	12.02.2015
	номер государственной регистрации:	02-04/130-04/230/003/2015-55/2
	срок, на который установлено ограничение прав и обременение объекта недвижимости:	с 12.02.2015 по 12.02.2035
	лицо, в пользу которого установлено ограничение прав и обременение объекта недвижимости:	Арсланов Рафаиль Фанавиевич
	основание государственной регистрации:	'Договор аренды находящегося в общей (долевой) собственности граждан, при множественности лиц на стороне арендателей' №б/н от 08.03.2014

Государственный регистратор		ФГИС ЕГРН
полное наименование должности	подпись	инициалы, фамилия

М.П.

Земельный участок			
(вид объекта недвижимости)			
Лист № ____ Раздела <u>2</u>	Всего листов раздела <u>2</u> : ____	Всего разделов: ____	Всего листов выписки: ____
15.09.2021 № 99/2021/417571211			
Кадастровый номер:		02:17:000000:892	

1.	Правообладатель (правообладатели):	1.84.	Тухватуллина Миляуша Фанавиевна
2.	Вид, номер и дата государственной регистрации права:	2.84.	Долевая собственность, № 02-04-30/005/2014-116 от 16.05.2014, 1/109
Ограничение прав и обременение объекта недвижимости:			
3.	3.84.1.	вид:	Аренда (в том числе, субаренда)
		дата государственной регистрации:	12.02.2015
		номер государственной регистрации:	02-04/130-04/230/003/2015-55/2
		срок, на который установлено ограничение прав и обременение объекта недвижимости:	с 12.02.2015 по 12.02.2035
		лицо, в пользу которого установлено ограничение прав и обременение объекта недвижимости:	Арсланов Рафаиль Фанавиевич
		основание государственной регистрации:	'Договор аренды находящегося в общей (долевой) собственности граждан, при множественности лиц на стороне арендателей' №б/н от 08.03.2014

Государственный регистратор		ФГИС ЕГРН
полное наименование должности	подпись	инициалы, фамилия

М.П.

Земельный участок			
(вид объекта недвижимости)			
Лист № ____ Раздела <u>2</u>	Всего листов раздела <u>2</u> : ____	Всего разделов: ____	Всего листов выписки: ____
15.09.2021 № 99/2021/417571211			
Кадастровый номер:		02:17:000000:892	

1.	Правообладатель (правообладатели):	1.85.	Саетталиев Фидарис Рахимьянович
2.	Вид, номер и дата государственной регистрации права:	2.85.	Долевая собственность, № 02-04-30/005/2014-116 от 16.05.2014, 1/109
Ограничение прав и обременение объекта недвижимости:			
3.	3.85.1.	вид:	Аренда (в том числе, субаренда)
		дата государственной регистрации:	12.02.2015
		номер государственной регистрации:	02-04/130-04/230/003/2015-55/2
		срок, на который установлено ограничение прав и обременение объекта недвижимости:	с 12.02.2015 по 12.02.2035
		лицо, в пользу которого установлено ограничение прав и обременение объекта недвижимости:	Арсланов Рафаиль Фанавиевич
		основание государственной регистрации:	'Договор аренды находящегося в общей (долевой) собственности граждан, при множественности лиц на стороне арендателей' №б/н от 08.03.2014

Государственный регистратор		ФГИС ЕГРН
полное наименование должности	подпись	инициалы, фамилия

М.П.

Земельный участок			
(вид объекта недвижимости)			
Лист № ____ Раздела <u>2</u>	Всего листов раздела <u>2</u> : ____	Всего разделов: ____	Всего листов выписки: ____
15.09.2021 № 99/2021/417571211			
Кадастровый номер:		02:17:000000:892	

1.	Правообладатель (правообладатели):	1.86.	Султанова Гольназ Илгизовна
2.	Вид, номер и дата государственной регистрации права:	2.86.	Долевая собственность, № 02-04-30/005/2014-116 от 16.05.2014, 1/109
Ограничение прав и обременение объекта недвижимости:			
3.	3.86.1.	вид:	Аренда (в том числе, субаренда)
		дата государственной регистрации:	12.02.2015
		номер государственной регистрации:	02-04/130-04/230/003/2015-55/2
		срок, на который установлено ограничение прав и обременение объекта недвижимости:	с 12.02.2015 по 12.02.2035
		лицо, в пользу которого установлено ограничение прав и обременение объекта недвижимости:	Арсланов Рафаиль Фанавиевич
		основание государственной регистрации:	'Договор аренды находящегося в общей (долевой) собственности граждан, при множественности лиц на стороне арендателей' №б/н от 08.03.2014

Государственный регистратор		ФГИС ЕГРН
полное наименование должности	подпись	инициалы, фамилия

М.П.

Земельный участок			
(вид объекта недвижимости)			
Лист № ____ Раздела <u>2</u>	Всего листов раздела <u>2</u> : ____	Всего разделов: ____	Всего листов выписки: ____
15.09.2021 № 99/2021/417571211			
Кадастровый номер:		02:17:000000:892	

1.	Правообладатель (правообладатели):	1.87.	Хайдаров Мехаматнур Халиуллович
2.	Вид, номер и дата государственной регистрации права:	2.87.	Долевая собственность, № 02-04-30/005/2014-116 от 16.05.2014, 1/109
Ограничение прав и обременение объекта недвижимости:			
3.	3.87.1.	вид:	Аренда (в том числе, субаренда)
		дата государственной регистрации:	12.02.2015
		номер государственной регистрации:	02-04/130-04/230/003/2015-55/2
		срок, на который установлено ограничение прав и обременение объекта недвижимости:	с 12.02.2015 по 12.02.2035
		лицо, в пользу которого установлено ограничение прав и обременение объекта недвижимости:	Арсланов Рафаиль Фанавиевич
		основание государственной регистрации:	'Договор аренды находящегося в общей (долевой) собственности граждан, при множественности лиц на стороне арендателей' №б/н от 08.03.2014

Государственный регистратор		ФГИС ЕГРН
полное наименование должности	подпись	инициалы, фамилия

М.П.

Земельный участок			
(вид объекта недвижимости)			
Лист № ____ Раздела <u>2</u>	Всего листов раздела <u>2</u> : ____	Всего разделов: ____	Всего листов выписки: ____
15.09.2021 № 99/2021/417571211			
Кадастровый номер:		02:17:000000:892	

1.	Правообладатель (правообладатели):	1.88.	Султанов Фанаис Зиялtdинович
2.	Вид, номер и дата государственной регистрации права:	2.88.	Долевая собственность, № 02-04-30/005/2014-116 от 16.05.2014, 1/109
Ограничение прав и обременение объекта недвижимости:			
3.	3.88.1.	вид:	Аренда (в том числе, субаренда)
		дата государственной регистрации:	12.02.2015
		номер государственной регистрации:	02-04/130-04/230/003/2015-55/2
		срок, на который установлено ограничение прав и обременение объекта недвижимости:	с 12.02.2015 по 12.02.2035
		лицо, в пользу которого установлено ограничение прав и обременение объекта недвижимости:	Арсланов Рафаиль Фанавиевич
		основание государственной регистрации:	'Договор аренды находящегося в общей (долевой) собственности граждан, при множественности лиц на стороне арендателей' №б/н от 08.03.2014

Государственный регистратор		ФГИС ЕГРН
полное наименование должности	подпись	инициалы, фамилия

М.П.

Земельный участок			
(вид объекта недвижимости)			
Лист № ____ Раздела <u>2</u>	Всего листов раздела <u>2</u> : ____	Всего разделов: ____	Всего листов выписки: ____
15.09.2021 № 99/2021/417571211			
Кадастровый номер:		02:17:000000:892	

1.	Правообладатель (правообладатели):	1.89.	Султанов Ралим Раминович
2.	Вид, номер и дата государственной регистрации права:	2.89.	Долевая собственность, № 02-04-30/005/2014-116 от 16.05.2014, 1/109
Ограничение прав и обременение объекта недвижимости:			
3.	3.89.1.	вид:	Аренда (в том числе, субаренда)
		дата государственной регистрации:	12.02.2015
		номер государственной регистрации:	02-04/130-04/230/003/2015-55/2
		срок, на который установлено ограничение прав и обременение объекта недвижимости:	с 12.02.2015 по 12.02.2035
		лицо, в пользу которого установлено ограничение прав и обременение объекта недвижимости:	Арсланов Рафаиль Фанавиевич
		основание государственной регистрации:	'Договор аренды находящегося в общей (долевой) собственности граждан, при множественности лиц на стороне арендателей' №б/н от 08.03.2014

Государственный регистратор		ФГИС ЕГРН
полное наименование должности	подпись	инициалы, фамилия

М.П.

Земельный участок			
(вид объекта недвижимости)			
Лист № <u> </u> Раздела <u>2</u>	Всего листов раздела <u>2</u> : <u> </u>	Всего разделов: <u> </u>	Всего листов выписки: <u> </u>
15.09.2021 № 99/2021/417571211			
Кадастровый номер:		02:17:000000:892	

1.	Правообладатель (правообладатели):	1.90.	Султанова Назифа Муллахановна
2.	Вид, номер и дата государственной регистрации права:	2.90.	Долевая собственность, № 02-04-30/005/2014-116 от 16.05.2014, 1/109
Ограничение прав и обременение объекта недвижимости:			
3.	3.90.1.	вид:	Аренда (в том числе, субаренда)
		дата государственной регистрации:	12.02.2015
		номер государственной регистрации:	02-04/130-04/230/003/2015-55/2
		срок, на который установлено ограничение прав и обременение объекта недвижимости:	с 12.02.2015 по 12.02.2035
		лицо, в пользу которого установлено ограничение прав и обременение объекта недвижимости:	Арсланов Рафаиль Фанавиевич
		основание государственной регистрации:	'Договор аренды находящегося в общей (долевой) собственности граждан, при множественности лиц на стороне арендателей' №б/н от 08.03.2014

Государственный регистратор		ФГИС ЕГРН
полное наименование должности	подпись	инициалы, фамилия

М.П.

Земельный участок			
(вид объекта недвижимости)			
Лист № <u> </u> Раздела <u>2</u>	Всего листов раздела <u>2</u> : <u> </u>	Всего разделов: <u> </u>	Всего листов выписки: <u> </u>
15.09.2021 № 99/2021/417571211			
Кадастровый номер:		02:17:000000:892	

1.	Правообладатель (правообладатели):	1.91.	Фаррахов Барый Гильмуллович
2.	Вид, номер и дата государственной регистрации права:	2.91.	Долевая собственность, № 02-04-30/005/2014-116 от 16.05.2014, 1/109
Ограничение прав и обременение объекта недвижимости:			
3.	3.91.1.	вид:	Аренда (в том числе, субаренда)
		дата государственной регистрации:	12.02.2015
		номер государственной регистрации:	02-04/130-04/230/003/2015-55/2
		срок, на который установлено ограничение прав и обременение объекта недвижимости:	с 12.02.2015 по 12.02.2035
		лицо, в пользу которого установлено ограничение прав и обременение объекта недвижимости:	Арсланов Рафаиль Фанавиевич
		основание государственной регистрации:	'Договор аренды находящегося в общей (долевой) собственности граждан, при множественности лиц на стороне арендателей' №б/н от 08.03.2014

Государственный регистратор		ФГИС ЕГРН
полное наименование должности	подпись	инициалы, фамилия

М.П.

Земельный участок			
(вид объекта недвижимости)			
Лист № ___ Раздела <u>2</u>	Всего листов раздела <u>2</u> : ___	Всего разделов: ___	Всего листов выписки: ___
15.09.2021 № 99/2021/417571211			
Кадастровый номер:		02:17:000000:892	

1.	Правообладатель (правообладатели):	1.92.	Хабибуллина Анфиса Шариповна
2.	Вид, номер и дата государственной регистрации права:	2.92.	Долевая собственность, № 02-04-30/005/2014-116 от 16.05.2014, 1/109
Ограничение прав и обременение объекта недвижимости:			
3.	3.92.1.	вид:	Аренда (в том числе, субаренда)
		дата государственной регистрации:	12.02.2015
		номер государственной регистрации:	02-04/130-04/230/003/2015-55/2
		срок, на который установлено ограничение прав и обременение объекта недвижимости:	с 12.02.2015 по 12.02.2035
		лицо, в пользу которого установлено ограничение прав и обременение объекта недвижимости:	Арсланов Рафаиль Фанавиевич
		основание государственной регистрации:	'Договор аренды находящегося в общей (долевой) собственности граждан, при множественности лиц на стороне арендателей' №б/н от 08.03.2014

Государственный регистратор		ФГИС ЕГРН
полное наименование должности	подпись	инициалы, фамилия

М.П.

Земельный участок			
(вид объекта недвижимости)			
Лист № ___ Раздела <u>2</u>	Всего листов раздела <u>2</u> : ___	Всего разделов: ___	Всего листов выписки: ___
15.09.2021 № 99/2021/417571211			
Кадастровый номер:		02:17:000000:892	

1.	Правообладатель (правообладатели):	1.93.	Усманова Кубра Ахтямовна
2.	Вид, номер и дата государственной регистрации права:	2.93.	Долевая собственность, № 02-04-30/005/2014-116 от 16.05.2014, 1/109
Ограничение прав и обременение объекта недвижимости:			
3.	3.93.1.	вид:	Аренда (в том числе, субаренда)
		дата государственной регистрации:	12.02.2015
		номер государственной регистрации:	02-04/130-04/230/003/2015-55/2
		срок, на который установлено ограничение прав и обременение объекта недвижимости:	с 12.02.2015 по 12.02.2035
		лицо, в пользу которого установлено ограничение прав и обременение объекта недвижимости:	Арсланов Рафаиль Фанавиевич
		основание государственной регистрации:	'Договор аренды находящегося в общей (долевой) собственности граждан, при множественности лиц на стороне арендателей' №б/н от 08.03.2014

Государственный регистратор		ФГИС ЕГРН
полное наименование должности	подпись	инициалы, фамилия

М.П.

Земельный участок			
(вид объекта недвижимости)			
Лист № ____ Раздела <u>2</u>	Всего листов раздела <u>2</u> : ____	Всего разделов: ____	Всего листов выписки: ____
15.09.2021 № 99/2021/417571211			
Кадастровый номер:		02:17:000000:892	

1.	Правообладатель (правообладатели):	1.94.	Шаригина Лиза Глимхановна
2.	Вид, номер и дата государственной регистрации права:	2.94.	Долевая собственность, № 02-04-30/005/2014-224 от 19.05.2014, 1/109
Ограничение прав и обременение объекта недвижимости:			
3.	3.94.1.	вид:	Аренда (в том числе, субаренда)
		дата государственной регистрации:	12.02.2015
		номер государственной регистрации:	02-04/130-04/230/003/2015-55/2
		срок, на который установлено ограничение прав и обременение объекта недвижимости:	с 12.02.2015 по 12.02.2035
		лицо, в пользу которого установлено ограничение прав и обременение объекта недвижимости:	Арсланов Рафаиль Фанавиевич
		основание государственной регистрации:	'Договор аренды находящегося в общей (долевой) собственности граждан, при множественности лиц на стороне арендателей' №б/н от 08.03.2014

Государственный регистратор		ФГИС ЕГРН
полное наименование должности	подпись	инициалы, фамилия

М.П.

Земельный участок			
(вид объекта недвижимости)			
Лист № ____ Раздела <u>2</u>	Всего листов раздела <u>2</u> : ____	Всего разделов: ____	Всего листов выписки: ____
15.09.2021 № 99/2021/417571211			
Кадастровый номер:		02:17:000000:892	

1.	Правообладатель (правообладатели):	1.95.	Ялалов Рамзиль Кадимович
2.	Вид, номер и дата государственной регистрации права:	2.95.	Долевая собственность, № 02-04-30/005/2014-224 от 19.05.2014, 1/109
Ограничение прав и обременение объекта недвижимости:			
3.	3.95.1.	вид:	Аренда (в том числе, субаренда)
		дата государственной регистрации:	12.02.2015
		номер государственной регистрации:	02-04/130-04/230/003/2015-55/2
		срок, на который установлено ограничение прав и обременение объекта недвижимости:	с 12.02.2015 по 12.02.2035
		лицо, в пользу которого установлено ограничение прав и обременение объекта недвижимости:	Арсланов Рафаиль Фанавиевич
		основание государственной регистрации:	'Договор аренды находящегося в общей (долевой) собственности граждан, при множественности лиц на стороне арендателей' №б/н от 08.03.2014

Государственный регистратор		ФГИС ЕГРН
полное наименование должности	подпись	инициалы, фамилия

М.П.

Земельный участок			
(вид объекта недвижимости)			
Лист № ____ Раздела <u>2</u>	Всего листов раздела <u>2</u> : ____	Всего разделов: ____	Всего листов выписки: ____
15.09.2021 № 99/2021/417571211			
Кадастровый номер:		02:17:000000:892	

1.	Правообладатель (правообладатели):	1.96.	Хисматуллина Разина Зуфаровна
2.	Вид, номер и дата государственной регистрации права:	2.96.	Долевая собственность, № 02-04-30/005/2014-224 от 19.05.2014, 1/109
Ограничение прав и обременение объекта недвижимости:			
3.	3.96.1.	вид:	Аренда (в том числе, субаренда)
		дата государственной регистрации:	12.02.2015
		номер государственной регистрации:	02-04/130-04/230/003/2015-55/2
		срок, на который установлено ограничение прав и обременение объекта недвижимости:	с 12.02.2015 по 12.02.2035
		лицо, в пользу которого установлено ограничение прав и обременение объекта недвижимости:	Арсланов Рафаиль Фанавиевич
		основание государственной регистрации:	'Договор аренды находящегося в общей (долевой) собственности граждан, при множественности лиц на стороне арендателей' №б/н от 08.03.2014

Государственный регистратор		ФГИС ЕГРН
полное наименование должности	подпись	инициалы, фамилия

М.П.

Земельный участок			
(вид объекта недвижимости)			
Лист № ____ Раздела <u>2</u>	Всего листов раздела <u>2</u> : ____	Всего разделов: ____	Всего листов выписки: ____
15.09.2021 № 99/2021/417571211			
Кадастровый номер:		02:17:000000:892	

1.	Правообладатель (правообладатели):	1.97.	Шаригин Рауис Гафиятович
2.	Вид, номер и дата государственной регистрации права:	2.97.	Долевая собственность, № 02-04-30/005/2014-224 от 19.05.2014, 1/109
Ограничение прав и обременение объекта недвижимости:			
3.	3.97.1.	вид:	Аренда (в том числе, субаренда)
		дата государственной регистрации:	12.02.2015
		номер государственной регистрации:	02-04/130-04/230/003/2015-55/2
		срок, на который установлено ограничение прав и обременение объекта недвижимости:	с 12.02.2015 по 12.02.2035
		лицо, в пользу которого установлено ограничение прав и обременение объекта недвижимости:	Арсланов Рафаиль Фанавиевич
		основание государственной регистрации:	'Договор аренды находящегося в общей (долевой) собственности граждан, при множественности лиц на стороне арендателей' №б/н от 08.03.2014

Государственный регистратор		ФГИС ЕГРН
полное наименование должности	подпись	инициалы, фамилия

М.П.

Земельный участок			
(вид объекта недвижимости)			
Лист № ____ Раздела <u>2</u>	Всего листов раздела <u>2</u> : ____	Всего разделов: ____	Всего листов выписки: ____
15.09.2021 № 99/2021/417571211			
Кадастровый номер:		02:17:000000:892	

1.	Правообладатель (правообладатели):	1.98.	Ахмадуллин Рамзи Ханафиевич
2.	Вид, номер и дата государственной регистрации права:	2.98.	Долевая собственность, № 02-04-30/005/2014-224 от 19.05.2014, 1/109
Ограничение прав и обременение объекта недвижимости:			
3.	3.98.1.	вид:	Аренда (в том числе, субаренда)
		дата государственной регистрации:	12.02.2015
		номер государственной регистрации:	02-04/130-04/230/003/2015-55/2
		срок, на который установлено ограничение прав и обременение объекта недвижимости:	с 12.02.2015 по 12.02.2035
		лицо, в пользу которого установлено ограничение прав и обременение объекта недвижимости:	Арсланов Рафаиль Фанавиевич
		основание государственной регистрации:	'Договор аренды находящегося в общей (долевой) собственности граждан, при множественности лиц на стороне арендателей' №б/н от 08.03.2014

Государственный регистратор		ФГИС ЕГРН
полное наименование должности	подпись	инициалы, фамилия

М.П.

Земельный участок			
(вид объекта недвижимости)			
Лист № ____ Раздела <u>2</u>	Всего листов раздела <u>2</u> : ____	Всего разделов: ____	Всего листов выписки: ____
15.09.2021 № 99/2021/417571211			
Кадастровый номер:		02:17:000000:892	

1.	Правообладатель (правообладатели):	1.99.	Шаригин Илфир Рауисович
2.	Вид, номер и дата государственной регистрации права:	2.99.	Долевая собственность, № 02-04-30/005/2014-224 от 19.05.2014, 1/109
Ограничение прав и обременение объекта недвижимости:			
3.	3.99.1.	вид:	Аренда (в том числе, субаренда)
		дата государственной регистрации:	12.02.2015
		номер государственной регистрации:	02-04/130-04/230/003/2015-55/2
		срок, на который установлено ограничение прав и обременение объекта недвижимости:	с 12.02.2015 по 12.02.2035
		лицо, в пользу которого установлено ограничение прав и обременение объекта недвижимости:	Арсланов Рафаиль Фанавиевич
		основание государственной регистрации:	'Договор аренды находящегося в общей (долевой) собственности граждан, при множественности лиц на стороне арендателей' №б/н от 08.03.2014

Государственный регистратор		ФГИС ЕГРН
полное наименование должности	подпись	инициалы, фамилия

М.П.

Земельный участок			
(вид объекта недвижимости)			
Лист № ____ Раздела <u>2</u>	Всего листов раздела <u>2</u> : ____	Всего разделов: ____	Всего листов выписки: ____
15.09.2021 № 99/2021/417571211			
Кадастровый номер:		02:17:000000:892	

1.	Правообладатель (правообладатели):	1.100.	Шарафиева Радиса Васбиевна
2.	Вид, номер и дата государственной регистрации права:	2.100.	Долевая собственность, № 02-04-30/005/2014-224 от 19.05.2014, 1/109
Ограничение прав и обременение объекта недвижимости:			
3.	3.100.1.	вид:	Аренда (в том числе, субаренда)
		дата государственной регистрации:	12.02.2015
		номер государственной регистрации:	02-04/130-04/230/003/2015-55/2
		срок, на который установлено ограничение прав и обременение объекта недвижимости:	с 12.02.2015 по 12.02.2035
		лицо, в пользу которого установлено ограничение прав и обременение объекта недвижимости:	Арсланов Рафаиль Фанавиевич
		основание государственной регистрации:	'Договор аренды находящегося в общей (долевой) собственности граждан, при множественности лиц на стороне арендателей' №б/н от 08.03.2014

Государственный регистратор		ФГИС ЕГРН
полное наименование должности	подпись	инициалы, фамилия

М.П.

Земельный участок			
(вид объекта недвижимости)			
Лист № ____ Раздела <u>2</u>	Всего листов раздела <u>2</u> : ____	Всего разделов: ____	Всего листов выписки: ____
15.09.2021 № 99/2021/417571211			
Кадастровый номер:		02:17:000000:892	

1.	Правообладатель (правообладатели):	1.101.	Ялалов Илнар Рамзилович
2.	Вид, номер и дата государственной регистрации права:	2.101.	Долевая собственность, № 02-04-30/005/2014-224 от 19.05.2014, 1/109
Ограничение прав и обременение объекта недвижимости:			
3.	3.101.1.	вид:	Аренда (в том числе, субаренда)
		дата государственной регистрации:	12.02.2015
		номер государственной регистрации:	02-04/130-04/230/003/2015-55/2
		срок, на который установлено ограничение прав и обременение объекта недвижимости:	с 12.02.2015 по 12.02.2035
		лицо, в пользу которого установлено ограничение прав и обременение объекта недвижимости:	Арсланов Рафаиль Фанавиевич
		основание государственной регистрации:	'Договор аренды находящегося в общей (долевой) собственности граждан, при множественности лиц на стороне арендателей' №б/н от 08.03.2014

Государственный регистратор		ФГИС ЕГРН
полное наименование должности	подпись	инициалы, фамилия

М.П.

Земельный участок			
(вид объекта недвижимости)			
Лист № ____ Раздела <u>2</u>	Всего листов раздела <u>2</u> : ____	Всего разделов: ____	Всего листов выписки: ____
15.09.2021 № 99/2021/417571211			
Кадастровый номер:		02:17:000000:892	
1.	Правообладатель (правообладатели):	1.102.	Ялалова Фанура Шаихгалиевна
2.	Вид, номер и дата государственной регистрации права:	2.102.	Долевая собственность, № 02-04-30/005/2014-224 от 19.05.2014, 1/109
Ограничение прав и обременение объекта недвижимости:			
3.	3.102.1.	вид:	Аренда (в том числе, субаренда)
		дата государственной регистрации:	12.02.2015
		номер государственной регистрации:	02-04/130-04/230/003/2015-55/2
		срок, на который установлено ограничение прав и обременение объекта недвижимости:	с 12.02.2015 по 12.02.2035
		лицо, в пользу которого установлено ограничение прав и обременение объекта недвижимости:	Арсланов Рафаиль Фанавиевич
		основание государственной регистрации:	'Договор аренды находящегося в общей (долевой) собственности граждан, при множественности лиц на стороне арендателей' №б/н от 08.03.2014
Государственный регистратор		ФГИС ЕГРН	
полное наименование должности		подпись	
		инициалы, фамилия	

М.П.

Земельный участок			
(вид объекта недвижимости)			
Лист № ____ Раздела <u>2</u>	Всего листов раздела <u>2</u> : ____	Всего разделов: ____	Всего листов выписки: ____
15.09.2021 № 99/2021/417571211			
Кадастровый номер:		02:17:000000:892	
1.	Правообладатель (правообладатели):	1.103.	Усманова Руфина Хакиямовна
2.	Вид, номер и дата государственной регистрации права:	2.103.	Долевая собственность, № 02-04-30/005/2014-224 от 19.05.2014, 1/109
Ограничение прав и обременение объекта недвижимости:			
3.	3.103.1.	вид:	Аренда (в том числе, субаренда)
		дата государственной регистрации:	12.02.2015
		номер государственной регистрации:	02-04/130-04/230/003/2015-55/2
		срок, на который установлено ограничение прав и обременение объекта недвижимости:	с 12.02.2015 по 12.02.2035
		лицо, в пользу которого установлено ограничение прав и обременение объекта недвижимости:	Арсланов Рафаиль Фанавиевич
		основание государственной регистрации:	'Договор аренды находящегося в общей (долевой) собственности граждан, при множественности лиц на стороне арендателей' №б/н от 08.03.2014
Государственный регистратор		ФГИС ЕГРН	
полное наименование должности		подпись	
		инициалы, фамилия	

М.П.

Земельный участок			
(вид объекта недвижимости)			
Лист № ____ Раздела <u>2</u>	Всего листов раздела <u>2</u> : ____	Всего разделов: ____	Всего листов выписки: ____
15.09.2021 № 99/2021/417571211			
Кадастровый номер:		02:17:000000:892	

1. Правообладатель (правообладатели):	1.104.	Ялалова Флюза Закиряновна
2. Вид, номер и дата государственной регистрации права:	2.104.	Долевая собственность, № 02-04-30/005/2014-224 от 19.05.2014, 1/109
Ограничение прав и обременение объекта недвижимости:		
3. 3.104.1.	вид:	Аренда (в том числе, субаренда)
	дата государственной регистрации:	12.02.2015
	номер государственной регистрации:	02-04/130-04/230/003/2015-55/2
	срок, на который установлено ограничение прав и обременение объекта недвижимости:	с 12.02.2015 по 12.02.2035
	лицо, в пользу которого установлено ограничение прав и обременение объекта недвижимости:	Арсланов Рафаиль Фанавиевич
основание государственной регистрации:	'Договор аренды находящегося в общей (долевой) собственности граждан, при множественности лиц на стороне арендателей' №б/н от 08.03.2014	

Государственный регистратор		ФГИС ЕГРН
полное наименование должности	подпись	инициалы, фамилия

М.П.

Земельный участок			
(вид объекта недвижимости)			
Лист № ____ Раздела <u>2</u>	Всего листов раздела <u>2</u> : ____	Всего разделов: ____	Всего листов выписки: ____
15.09.2021 № 99/2021/417571211			
Кадастровый номер:		02:17:000000:892	

1. Правообладатель (правообладатели):	1.105.	Сельское поселение Ваньшевский сельсовет муниципального района Бураевский район Республики Башкортостан
2. Вид, номер и дата государственной регистрации права:	2.105.	Долевая собственность, № 02-04/130-04/230/011/2015-705/2 от 17.11.2015, 1/109
Ограничение прав и обременение объекта недвижимости:		
3. 3.105.1.	вид:	Аренда (в том числе, субаренда)
	дата государственной регистрации:	12.02.2015
	номер государственной регистрации:	02-04/130-04/230/003/2015-55/2
	срок, на который установлено ограничение прав и обременение объекта недвижимости:	с 12.02.2015 по 12.02.2035
	лицо, в пользу которого установлено ограничение прав и обременение объекта недвижимости:	Арсланов Рафаиль Фанавиевич
основание государственной регистрации:	'Договор аренды находящегося в общей (долевой) собственности граждан, при множественности лиц на стороне арендателей' №б/н от 08.03.2014	

Государственный регистратор		ФГИС ЕГРН
полное наименование должности	подпись	инициалы, фамилия

М.П.

Земельный участок			
(вид объекта недвижимости)			
Лист № ____ Раздела <u>2</u>	Всего листов раздела <u>2</u> : ____	Всего разделов: ____	Всего листов выписки: ____
15.09.2021 № 99/2021/417571211			
Кадастровый номер:		02:17:000000:892	

1.	Правообладатель (правообладатели):	1.106.	Сельское поселение Ваньшевский сельсовет муниципального района Бураевский район Республики Башкортостан
2.	Вид, номер и дата государственной регистрации права:	2.106.	Долевая собственность, № 02-04/130-04/230/011/2015-708/2 от 17.11.2015, 1/109
Ограничение прав и обременение объекта недвижимости:			
3.	3.106.1.	вид:	Аренда (в том числе, субаренда)
		дата государственной регистрации:	12.02.2015
		номер государственной регистрации:	02-04/130-04/230/003/2015-55/2
		срок, на который установлено ограничение прав и обременение объекта недвижимости:	с 12.02.2015 по 12.02.2035
		лицо, в пользу которого установлено ограничение прав и обременение объекта недвижимости:	Арсланов Рафаиль Фанавиевич
основание государственной регистрации:		'Договор аренды находящегося в общей (долевой) собственности граждан, при множественности лиц на стороне арендателей' №б/н от 08.03.2014	

Государственный регистратор		ФГИС ЕГРН
полное наименование должности	подпись	инициалы, фамилия

М.П.

Земельный участок			
(вид объекта недвижимости)			
Лист № ____ Раздела <u>2</u>	Всего листов раздела <u>2</u> : ____	Всего разделов: ____	Всего листов выписки: ____
15.09.2021 № 99/2021/417571211			
Кадастровый номер:		02:17:000000:892	

1.	Правообладатель (правообладатели):	1.107.	Идиятуллина Залфира Шарифьяновна
2.	Вид, номер и дата государственной регистрации права:	2.107.	Долевая собственность, № 02-04/130-04/330/012/2015-787/2 от 30.12.2015, 1/109
Ограничение прав и обременение объекта недвижимости:			
3.	3.107.1.	вид:	Аренда (в том числе, субаренда)
		дата государственной регистрации:	12.02.2015
		номер государственной регистрации:	02-04/130-04/230/003/2015-55/2
		срок, на который установлено ограничение прав и обременение объекта недвижимости:	с 12.02.2015 по 12.02.2035
		лицо, в пользу которого установлено ограничение прав и обременение объекта недвижимости:	Арсланов Рафаиль Фанавиевич
основание государственной регистрации:		'Договор аренды находящегося в общей (долевой) собственности граждан, при множественности лиц на стороне арендателей' №б/н от 08.03.2014	

Государственный регистратор		ФГИС ЕГРН
полное наименование должности	подпись	инициалы, фамилия

М.П.

Земельный участок			
(вид объекта недвижимости)			
Лист № <u> </u> Раздела <u>2</u>	Всего листов раздела <u>2</u> : <u> </u>	Всего разделов: <u> </u>	Всего листов выписки: <u> </u>
15.09.2021 № 99/2021/417571211			
Кадастровый номер:		02:17:000000:892	

1.	Правообладатель (правообладатели):	1.108.	Насертдинова Резеда Лукмановна
2.	Вид, номер и дата государственной регистрации права:	2.108.	Долевая собственность, № 02:17:000000:892-02/130/2019-2 от 19.09.2019, 1/109
3.	Ограничение прав и обременение объекта недвижимости:		
	3.108.1.	вид:	Аренда (в том числе, субаренда)
		дата государственной регистрации:	12.02.2015
		номер государственной регистрации:	02-04/130-04/230/003/2015-55/2
		срок, на который установлено ограничение прав и обременение объекта недвижимости:	с 12.02.2015 по 12.02.2035
		лицо, в пользу которого установлено ограничение прав и обременение объекта недвижимости:	Арсланов Рафаиль Фанавиевич
	основание государственной регистрации:	'Договор аренды находящегося в общей (долевой) собственности граждан, при множественности лиц на стороне арендателей' №б/н от 08.03.2014	

Государственный регистратор		ФГИС ЕГРН
полное наименование должности	подпись	инициалы, фамилия

М.П.

Земельный участок			
(вид объекта недвижимости)			
Лист № <u> </u> Раздела <u>2</u>	Всего листов раздела <u>2</u> : <u> </u>	Всего разделов: <u> </u>	Всего листов выписки: <u> </u>
15.09.2021 № 99/2021/417571211			
Кадастровый номер:		02:17:000000:892	

1.	Правообладатель (правообладатели):	1.109.	Кабилов Рамзил Рифкатович
2.	Вид, номер и дата государственной регистрации права:	2.109.	Долевая собственность, № 02:17:000000:892-02/130/2019-4 от 26.12.2019, 1/109
3.	Ограничение прав и обременение объекта недвижимости:		
	3.109.1.	вид:	Аренда (в том числе, субаренда)
		дата государственной регистрации:	12.02.2015
		номер государственной регистрации:	02-04/130-04/230/003/2015-55/2
		срок, на который установлено ограничение прав и обременение объекта недвижимости:	с 12.02.2015 по 12.02.2035
		лицо, в пользу которого установлено ограничение прав и обременение объекта недвижимости:	Арсланов Рафаиль Фанавиевич
	основание государственной регистрации:	'Договор аренды находящегося в общей (долевой) собственности граждан, при множественности лиц на стороне арендателей' №б/н от 08.03.2014	
4.	Договоры участия в долевом строительстве:	не зарегистрировано	
5.	Заявленные в судебном порядке права требования:	данные отсутствуют	
6.	Сведения о возражении в отношении зарегистрированного права:	данные отсутствуют	
7.	Сведения о наличии решения об изъятии объекта недвижимости для государственных и муниципальных нужд:	данные отсутствуют	
8.	Сведения о невозможности государственной регистрации без личного участия правообладателя или его законного представителя:		
9.	Правопритязания и сведения о наличии поступивших, но не рассмотренных заявлений о проведении государственной регистрации права (перехода, прекращения права), ограничения права или обременения объекта недвижимости, сделки в отношении объекта недвижимости:	данные отсутствуют	
10.	Сведения об осуществлении государственной регистрации сделки, права, ограничения права без необходимого в силу закона согласия третьего лица, органа:	данные отсутствуют	
11.	Сведения о невозможности государственной регистрации перехода, прекращения, ограничения права на земельный участок из земель сельскохозяйственного назначения:		

Государственный регистратор		ФГИС ЕГРН
полное наименование должности	подпись	инициалы, фамилия

М.П.


Земельный участок			
(вид объекта недвижимости)			
Лист № __ Раздела <u>3</u>	Всего листов раздела <u>3</u> : __	Всего разделов: __	Всего листов выписки: __
15.09.2021 № 99/2021/417571211			
Кадастровый номер:		02:17:000000:892	

План (чертеж, схема) земельного участка			
Масштаб 1: данные отсутствуют	Условные обозначения:		

Государственный регистратор		ФГИС ЕГРН
полное наименование должности	подпись	инициалы, фамилия

М.П.

Земельный участок			
(вид объекта недвижимости)			
Лист № __ Раздела <u>4</u>	Всего листов раздела <u>4</u> : __	Всего разделов: __	Всего листов выписки: __
15.09.2021 № 99/2021/417571211			
Кадастровый номер:		02:17:000000:892	

План (чертеж, схема) части земельного участка	Учетный номер части: 02:17:000000:892/1
	
Масштаб 1: данные отсутствуют	Условные обозначения:

Государственный регистратор		ФГИС ЕГРН
полное наименование должности	подпись	инициалы, фамилия

М.П.

Земельный участок			
(вид объекта недвижимости)			
Лист № <u> </u> Раздела <u>4</u>	Всего листов раздела <u>4</u> : <u> </u>	Всего разделов: <u> </u>	Всего листов выписки: <u> </u>
15.09.2021 № 99/2021/417571211			
Кадастровый номер:		02:17:000000:892	

План (чертеж, схема) части земельного участка		Учетный номер части: <u>02:17:000000:892/2</u>	
			
Масштаб 1: данные отсутствуют	Условные обозначения:		

Государственный регистратор		ФГИС ЕГРН
полное наименование должности	подпись	инициалы, фамилия

М.П.

Земельный участок			
(вид объекта недвижимости)			
Лист № <u> </u> Раздела <u>4</u>	Всего листов раздела <u>4</u> : <u> </u>	Всего разделов: <u> </u>	Всего листов выписки: <u> </u>
15.09.2021 № 99/2021/417571211			
Кадастровый номер:		02:17:000000:892	

План (чертеж, схема) части земельного участка		Учетный номер части: <u>02:17:000000:892/3</u>	
			
Масштаб 1: данные отсутствуют	Условные обозначения:		

Государственный регистратор		ФГИС ЕГРН
полное наименование должности	подпись	инициалы, фамилия

М.П.

Земельный участок			
(вид объекта недвижимости)			
Лист № __ Раздела 4	Всего листов раздела 4 : __	Всего разделов: __	Всего листов выписки: __
15.09.2021 № 99/2021/417571211			
Кадастровый номер:		02:17:000000:892	

План (чертеж, схема) части земельного участка	Учетный номер части: 02:17:000000:892/4
	
Масштаб 1: данные отсутствуют	Условные обозначения:

Государственный регистратор		ФГИС ЕГРН
полное наименование должности	подпись	инициалы, фамилия

М.П.

Земельный участок			
(вид объекта недвижимости)			
Лист № __ Раздела 4	Всего листов раздела 4 : __	Всего разделов: __	Всего листов выписки: __
15.09.2021 № 99/2021/417571211			
Кадастровый номер:		02:17:000000:892	


План (чертеж, схема) части земельного участка	Учетный номер части: 02:17:000000:892/5
	
Масштаб 1: данные отсутствуют	Условные обозначения:

Государственный регистратор		ФГИС ЕГРН
полное наименование должности	подпись	инициалы, фамилия

М.П.

Выписка из Единого государственного реестра недвижимости об объекте недвижимости
Сведения о частях земельного участка

Земельный участок			
<small>(вид объекта недвижимости)</small>			
Лист № <u> </u> Раздела <u>4</u>	Всего листов раздела <u>4</u> : <u> </u>	Всего разделов: <u> </u>	Всего листов выписки: <u> </u>
15.09.2021 № 99/2021/417571211			
Кадастровый номер:		02:17:000000:892	

План (чертеж, схема) части земельного участка	Учетный номер части: 02:17:000000:892/6
	
Масштаб 1: данные отсутствуют	Условные обозначения:

Государственный регистратор		ФГИС ЕГРН
полное наименование должности	подпись	инициалы, фамилия

М.П.

Выписка из Единого государственного реестра недвижимости об объекте недвижимости
Сведения о частях земельного участка

Земельный участок			
<small>(вид объекта недвижимости)</small>			
Лист № <u> </u> Раздела <u>4</u>	Всего листов раздела <u>4</u> : <u> </u>	Всего разделов: <u> </u>	Всего листов выписки: <u> </u>
15.09.2021 № 99/2021/417571211			
Кадастровый номер:		02:17:000000:892	

План (чертеж, схема) части земельного участка	Учетный номер части: 02:17:000000:892/7
	
Масштаб 1: данные отсутствуют	Условные обозначения:

Государственный регистратор		ФГИС ЕГРН
полное наименование должности	подпись	инициалы, фамилия

М.П.

Земельный участок			
(вид объекта недвижимости)			
Лист № <u> </u> Раздела <u>4</u>	Всего листов раздела <u>4</u> : <u> </u>	Всего разделов: <u> </u>	Всего листов выписки: <u> </u>
15.09.2021 № 99/2021/417571211			
Кадастровый номер:		02:17:000000:892	

План (чертеж, схема) части земельного участка	Учетный номер части: 02:17:000000:892/8
	
Масштаб 1: данные отсутствуют	Условные обозначения:

Государственный регистратор		ФГИС ЕГРН
полное наименование должности	подпись	инициалы, фамилия

М.П.

Раздел 4.1

Выписка из Единого государственного реестра недвижимости об объекте недвижимости
Сведения о частях земельного участка

Земельный участок			
(вид объекта недвижимости)			
Лист № <u> </u> Раздела <u>4.1</u>	Всего листов раздела <u>4.1</u> : <u> </u>	Всего разделов: <u> </u>	Всего листов выписки: <u> </u>
15.09.2021 № 99/2021/417571211			
Кадастровый номер:		02:17:000000:892	

Учетный номер части	Площадь (м ²)	Содержание ограничения в использовании или ограничения права на объект недвижимости или обременения объекта недвижимости
1	2	3
1	62683	Ограничения прав на земельный участок, предусмотренные статьями 56, 56.1 Земельного кодекса Российской Федерации, Постановление Правительства Российской Федерации "О порядке установления охранных зон объектов электросетевого хозяйства и особых условий использования земельных участков, расположенных в границах таких зон" № 160 от 24.02.2009, срок действия: 11.02.2015
2	16	Ограничения прав на земельный участок, предусмотренные статьями 56, 56.1 Земельного кодекса Российской Федерации, Приказ Управления Федеральной службы государственной регистрации, кадастра и картографии по Республике Башкортостан "Об утверждении границ охранных зон пунктов государственной геодезической сети, расположенных на территории МР Бураевский район РБ". № 346 от 10.08.2017, срок действия: 24.10.2017
3	112406	Ограничения прав на земельный участок, предусмотренные статьями 56, 56.1 Земельного кодекса Российской Федерации, Постановление Правительства РБ "Об утверждении порядков установления и использования полос отвода и придорожных полос автомобильных дорог РБ регионального или межмуниципального значения" № 137 от 29.04.2011, срок действия: 16.04.2020
4	5623	Ограничения прав на земельный участок, предусмотренные статьями 56, 56.1 Земельного кодекса Российской Федерации, Водный кодекс Российской Федерации № 74-ФЗ от 03.06.2006, срок действия: 09.08.2021
5	217797	Ограничения прав на земельный участок, предусмотренные статьями 56, 56.1 Земельного кодекса Российской Федерации, Водный кодекс Российской Федерации № 74-ФЗ от 03.06.2006, срок действия: 10.08.2021
6	738	Ограничения прав на земельный участок, предусмотренные статьями 56, 56.1 Земельного кодекса Российской Федерации, Водный кодекс Российской Федерации № 74-ФЗ от 03.06.2006, срок действия: 10.08.2021
7	44228	Ограничения прав на земельный участок, предусмотренные статьями 56, 56.1 Земельного кодекса Российской Федерации, Водный кодекс Российской Федерации № 74-ФЗ от 03.06.2006, срок действия: 23.08.2021
8	16260	Ограничения прав на земельный участок, предусмотренные статьями 56, 56.1 Земельного кодекса Российской Федерации, Водный кодекс Российской Федерации № 74-ФЗ от 03.06.2006, срок действия: 23.08.2021

Государственный регистратор		ФГИС ЕГРН
-----------------------------	--	-----------

Раздел 4.2

Выписка из Единого государственного реестра недвижимости об объекте недвижимости
Сведения о частях земельного участка

Земельный участок					
<small>(вид объекта недвижимости)</small>					
Лист № ____ Раздела 4.2		Всего листов раздела 4.2 : ____	Всего разделов: ____	Всего листов выписки: ____	
15.09.2021 № 99/2021/417571211					
Кадастровый номер:			02:17:000000:892		
Сведения о характерных точках границы части (частей) земельного участка					
Учетный номер части: 1					
Система координат: МСК-05					
Зона №					
Номер точки	Координаты, м		Описание закрепления на местности	Средняя квадратическая погрешность определения координат характерных точек границы части земельного участка, м	
	X	Y			
1	2	3	4	5	
1	794487.18	1325049.66	данные отсутствуют	данные отсутствуют	
2	794430.7	1325080.48	данные отсутствуют	данные отсутствуют	
3	794337.3	1325147.67	данные отсутствуют	данные отсутствуют	
4	794332.09	1325131.7	данные отсутствуют	данные отсутствуют	
4	794332.09	1325131.7	данные отсутствуют	данные отсутствуют	
5	794412.68	1325076.75	данные отсутствуют	данные отсутствуют	
5	794412.68	1325076.75	данные отсутствуют	данные отсутствуют	
6	798542.59	1326418.48	данные отсутствуют	данные отсутствуют	
7	798522.69	1326577.1	данные отсутствуют	данные отсутствуют	
8	798570.62	1326687.52	данные отсутствуют	данные отсутствуют	
9	798572.45	1326691.51	данные отсутствуют	данные отсутствуют	
10	798550.48	1326695.12	данные отсутствуют	данные отсутствуют	
11	798500.63	1326580.27	данные отсутствуют	данные отсутствуют	
12	798520.76	1326419.79	данные отсутствуют	данные отсутствуют	
13	798502.02	1326392.07	данные отсутствуют	данные отсутствуют	
14	798357.67	1326143.76	данные отсутствуют	данные отсутствуют	
Государственный регистратор			ФГИС ЕГРН		
полное наименование должности			подпись		инициалы, фамилия

М.П.

Земельный участок			
(вид объекта недвижимости)			
Лист № ____ Раздела 4.2	Всего листов раздела 4.2 : ____	Всего разделов: ____	Всего листов выписки: ____
15.09.2021 № 99/2021/417571211			
Кадастровый номер:		02:17:000000:892	

Номер точки	Координаты, м		Описание закрепления на местности	Средняя квадратическая погрешность определения координат характерных точек границы части земельного участка, м
	X	Y		
1	2	3	4	5
15	798386.56	1326150.79	данные отсутствуют	данные отсутствуют
16	798520.24	1326380.63	данные отсутствуют	данные отсутствуют
17	798524.95	1326387.59	данные отсутствуют	данные отсутствуют
18	798559.32	1326125.09	данные отсутствуют	данные отсутствуют
19	798581.59	1326120.64	данные отсутствуют	данные отсутствуют
20	796558.58	1324927.51	данные отсутствуют	данные отсутствуют
21	796360.52	1324933.95	данные отсутствуют	данные отсутствуют
22	796043.2	1324955.92	данные отсутствуют	данные отсутствуют
23	795877.9	1324951.73	данные отсутствуют	данные отсутствуют
24	794508.59	1325041.88	данные отсутствуют	данные отсутствуют
25	794531.82	1325033.43	данные отсутствуют	данные отсутствуют
25	794531.82	1325033.43	данные отсутствуют	данные отсутствуют
26	794796.1	1325001.4	данные отсутствуют	данные отсутствуют
27	795877.46	1324930.22	данные отсутствуют	данные отсутствуют
28	796042.73	1324934.4	данные отсутствуют	данные отсутствуют
29	796359.43	1324912.47	данные отсутствуют	данные отсутствуют
30	796555.98	1324906.08	данные отсутствуют	данные отсутствуют
Государственный регистратор				ФГИС ЕГРН
полное наименование должности			подпись	инициалы, фамилия

М.П.

Раздел 4.2

Выписка из Единого государственного реестра недвижимости об объекте недвижимости
Сведения о частях земельного участка

Земельный участок			
(вид объекта недвижимости)			
Лист № ____ Раздела 4.2	Всего листов раздела 4.2 : ____	Всего разделов: ____	Всего листов выписки: ____
15.09.2021 № 99/2021/417571211			
Кадастровый номер:		02:17:000000:892	

Номер точки	Координаты, м		Описание закрепления на местности	Средняя квадратическая погрешность определения координат характерных точек границы части земельного участка, м
	X	Y		
1	2	3	4	5
31	799672.99	1327224.87	данные отсутствуют	данные отсутствуют
32	799672.99	1327220.87	данные отсутствуют	данные отсутствуют
33	799676.99	1327220.87	данные отсутствуют	данные отсутствуют
34	799676.99	1327224.87	данные отсутствуют	данные отсутствуют
35	799115.88	1325988.75	данные отсутствуют	данные отсутствуют
36	799332.85	1325980.4	данные отсутствуют	данные отсутствуют
37	799417.26	1326017.33	данные отсутствуют	данные отсутствуют
38	799347.77	1326012.91	данные отсутствуют	данные отсутствуют
39	799346.24	1326012.79	данные отсутствуют	данные отсутствуют
40	799328.5	1326011.11	данные отсутствуют	данные отсутствуют
41	799237.46	1326004.86	данные отсутствуют	данные отсутствуют
42	799168.74	1326001.38	данные отсутствуют	данные отсутствуют
43	799168.7	1326001.37	данные отсутствуют	данные отсутствуют
44	799099.64	1325997.82	данные отсутствуют	данные отсутствуют
45	799096.11	1325997.52	данные отсутствуют	данные отсутствуют
46	799064.89	1325993.68	данные отсутствуют	данные отсутствуют
47	799059.31	1325992.67	данные отсутствуют	данные отсутствуют
Государственный регистратор				ФГИС ЕГРН
полное наименование должности			подпись	инициалы, фамилия

М.П.

Земельный участок			
(вид объекта недвижимости)			
Лист № ____ Раздела 4.2	Всего листов раздела 4.2 : ____	Всего разделов: ____	Всего листов выписки: ____
15.09.2021 № 99/2021/417571211			
Кадастровый номер:		02:17:000000:892	

Номер точки	Координаты, м		Описание закрепления на местности	Средняя квадратическая погрешность определения координат характерных точек границы части земельного участка, м
	X	Y		
1	2	3	4	5
48	799046.19	1325989.52	данные отсутствуют	данные отсутствуют
49	799042.42	1325988.45	данные отсутствуют	данные отсутствуют
50	799042.13	1325988.36	данные отсутствуют	данные отсутствуют
51	799023.22	1325982.09	данные отсутствуют	данные отсутствуют
52	799017.07	1325979.58	данные отсутствуют	данные отсутствуют
53	798968.22	1325955.8	данные отсутствуют	данные отсутствуют
54	798961.67	1325952.61	данные отсутствуют	данные отсутствуют
55	798965.66	1325921.99	данные отсутствуют	данные отсутствуют
56	796552.56	1324877.87	данные отсутствуют	данные отсутствуют
57	796558.37	1324925.83	данные отсутствуют	данные отсутствуют
58	796496.45	1324926.99	данные отсутствуют	данные отсутствуют
59	796392.43	1324932.04	данные отсутствуют	данные отсутствуют
60	796254.22	1324939.89	данные отсутствуют	данные отсутствуют
61	796253.66	1324939.92	данные отсутствуют	данные отсутствуют
62	796118.66	1324946.05	данные отсутствуют	данные отсутствуют
63	796118.58	1324946.05	данные отсутствуют	данные отсутствуют
64	796082.16	1324947.65	данные отсутствуют	данные отсутствуют

Государственный регистратор		ФГИС ЕГРН
полное наименование должности	подпись	инициалы, фамилия

М.П.

Земельный участок			
(вид объекта недвижимости)			
Лист № ____ Раздела 4.2	Всего листов раздела 4.2 : ____	Всего разделов: ____	Всего листов выписки: ____
15.09.2021 № 99/2021/417571211			
Кадастровый номер:		02:17:000000:892	

Номер точки	Координаты, м		Описание закрепления на местности	Средняя квадратическая погрешность определения координат характерных точек границы части земельного участка, м
	X	Y		
1	2	3	4	5
65	796025.96	1324951.88	данные отсутствуют	данные отсутствуют
66	795801.66	1324970.27	данные отсутствуют	данные отсутствуют
67	795801.39	1324970.29	данные отсутствуют	данные отсутствуют
68	795713.8	1324977	данные отсутствуют	данные отсутствуют
69	795713.54	1324977.02	данные отсутствуют	данные отсутствуют
70	795628.07	1324983.12	данные отсутствуют	данные отсутствуют
71	795628.05	1324983.13	данные отсутствуют	данные отсутствуют
72	795554.26	1324988.37	данные отсутствуют	данные отсутствуют
73	795474.5	1324994.42	данные отсутствуют	данные отсутствуют
74	795474.47	1324994.42	данные отсутствуют	данные отсутствуют
75	795395.8	1325000.34	данные отсутствуют	данные отсутствуют
76	795395.59	1325000.36	данные отсутствуют	данные отсутствуют
77	795306.85	1325006.65	данные отсутствуют	данные отсутствуют
78	795181.83	1325015.82	данные отсутствуют	данные отсутствуют
79	795101.67	1325022.37	данные отсутствуют	данные отсутствуют
80	795101.41	1325022.39	данные отсутствуют	данные отсутствуют
81	795005.31	1325029.73	данные отсутствуют	данные отсутствуют

Государственный регистратор		ФГИС ЕГРН
полное наименование должности	подпись	инициалы, фамилия

М.П.

Земельный участок			
(вид объекта недвижимости)			
Лист № ____ Раздела 4.2	Всего листов раздела 4.2 : ____	Всего разделов: ____	Всего листов выписки: ____
15.09.2021 № 99/2021/417571211			
Кадастровый номер:		02:17:000000:892	

Номер точки	Координаты, м		Описание закрепления на местности	Средняя квадратическая погрешность определения координат характерных точек границы части земельного участка, м
	X	Y		
1	2	3	4	5
82	794937.89	1325035.54	данные отсутствуют	данные отсутствуют
83	794936.89	1325035.61	данные отсутствуют	данные отсутствуют
84	794876.65	1325039.58	данные отсутствуют	данные отсутствуют
85	794833.26	1325044.61	данные отсутствуют	данные отсутствуют
86	794830.02	1325044.88	данные отсутствуют	данные отсутствуют
87	794774.53	1325047.67	данные отсутствуют	данные отсутствуют
88	794664.93	1325057.47	данные отсутствуют	данные отсутствуют
89	794662.9	1325057.61	данные отсутствуют	данные отсутствуют
90	794582.64	1325061.51	данные отсутствуют	данные отсутствуют
91	794543.1	1325066.57	данные отсутствуют	данные отсутствуют
92	794527.75	1325071.59	данные отсутствуют	данные отсутствуют
93	794503.64	1325080.25	данные отсутствуют	данные отсутствуют
94	794484.51	1325088.65	данные отсутствуют	данные отсутствуют
95	794449.1	1325104.99	данные отсутствуют	данные отсутствуют
96	794431.66	1325115.93	данные отсутствуют	данные отсутствуют
97	794387.14	1325146.4	данные отсутствуют	данные отсутствуют
98	794346.33	1325175.35	данные отсутствуют	данные отсутствуют
Государственный регистратор				ФГИС ЕГРН
полное наименование должности			подпись	инициалы, фамилия

М.П.

Раздел 4.2

Выписка из Единого государственного реестра недвижимости об объекте недвижимости
Сведения о частях земельного участка

Земельный участок			
(вид объекта недвижимости)			
Лист № ____ Раздела 4.2	Всего листов раздела 4.2 : ____	Всего разделов: ____	Всего листов выписки: ____
15.09.2021 № 99/2021/417571211			
Кадастровый номер:		02:17:000000:892	

Номер точки	Координаты, м		Описание закрепления на местности	Средняя квадратическая погрешность определения координат характерных точек границы части земельного участка, м
	X	Y		
1	2	3	4	5
99	794889.22	1324990.11	данные отсутствуют	данные отсутствуют
100	795354.93	1324957.62	данные отсутствуют	данные отсутствуют
101	796080.56	1324898.06	данные отсутствуют	данные отсутствуют
102	796421.72	1324887.22	данные отсутствуют	данные отсутствуют
103	799445.54	1325517.25	данные отсутствуют	данные отсутствуют
104	799366.23	1325521.42	данные отсутствуют	данные отсутствуют
104	799366.23	1325521.42	данные отсутствуют	данные отсутствуют
104	799366.23	1325521.42	данные отсутствуют	данные отсутствуют
105	799351.15	1325524.29	данные отсутствуют	данные отсутствуют
105	799351.15	1325524.29	данные отсутствуют	данные отсутствуют
105	799351.15	1325524.29	данные отсутствуют	данные отсутствуют
106	799337.92	1325505.93	данные отсутствуют	данные отсутствуют
106	799337.92	1325505.93	данные отсутствуют	данные отсутствуют
106	799337.92	1325505.93	данные отсутствуют	данные отсутствуют
107	799336.24	1325450.95	данные отсутствуют	данные отсутствуют
108	799343.09	1325450.62	данные отсутствуют	данные отсутствуют
109	799359.95	1325451.49	данные отсутствуют	данные отсутствуют
Государственный регистратор				ФГИС ЕГРН
полное наименование должности			подпись	инициалы, фамилия

М.П.

Земельный участок			
(вид объекта недвижимости)			
Лист № ____ Раздела 4.2	Всего листов раздела 4.2 : ____	Всего разделов: ____	Всего листов выписки: ____
15.09.2021 № 99/2021/417571211			
Кадастровый номер:		02:17:000000:892	

Номер точки	Координаты, м		Описание закрепления на местности	Средняя квадратическая погрешность определения координат характерных точек границы части земельного участка, м
	X	Y		
1	2	3	4	5
110	799376.14	1325454.72	данные отсутствуют	данные отсутствуют
111	799391.56	1325460.55	данные отсутствуют	данные отсутствуют
112	799402.44	1325466.11	данные отсутствуют	данные отсутствуют
113	799415.98	1325475.57	данные отсутствуют	данные отсутствуют
114	799427.78	1325487.13	данные отсутствуют	данные отсутствуют
115	799437.51	1325500.47	данные отсутствуют	данные отсутствуют
116	799444.92	1325515.23	данные отсутствуют	данные отсутствуют
117	797577.5	1326122.22	данные отсутствуют	данные отсутствуют
118	797576.09	1326122.42	данные отсутствуют	данные отсутствуют
119	797575.17	1326122.16	данные отсутствуют	данные отсутствуют
120	797575.95	1326121.82	данные отсутствуют	данные отсутствуют
120	797575.95	1326121.82	данные отсутствуют	данные отсутствуют
120	797575.95	1326121.82	данные отсутствуют	данные отсутствуют
121	798067.7	1325946.72	данные отсутствуют	данные отсутствуют
122	798075.45	1325951.05	данные отсутствуют	данные отсутствуют
123	798105.84	1325986.51	данные отсутствуют	данные отсутствуют
124	798108.38	1325992.23	данные отсутствуют	данные отсутствуют

Государственный регистратор		ФГИС ЕГРН
полное наименование должности	подпись	инициалы, фамилия

М.П.

Земельный участок			
(вид объекта недвижимости)			
Лист № ____ Раздела 4.2	Всего листов раздела 4.2 : ____	Всего разделов: ____	Всего листов выписки: ____
15.09.2021 № 99/2021/417571211			
Кадастровый номер:		02:17:000000:892	

Номер точки	Координаты, м		Описание закрепления на местности	Средняя квадратическая погрешность определения координат характерных точек границы части земельного участка, м
	X	Y		
1	2	3	4	5
125	798102.55	1325994.57	данные отсутствуют	данные отсутствуют
126	798097.38	1325984.21	данные отсутствуют	данные отсутствуют
127	798095.38	1325981.65	данные отсутствуют	данные отсутствуют
128	798085.34	1325974.63	данные отсутствуют	данные отсутствуют
129	797982.69	1326005.42	данные отсутствуют	данные отсутствуют
130	797935.33	1326036.27	данные отсутствуют	данные отсутствуют
131	797949.46	1326088.62	данные отсутствуют	данные отсутствуют
132	797948.59	1326089.56	данные отсутствуют	данные отсутствуют
133	797936.39	1326100.69	данные отсутствуют	данные отсутствуют
134	797917.93	1326112.81	данные отсутствуют	данные отсутствуют
135	797903.25	1326120.38	данные отсутствуют	данные отсутствуют
136	797887.53	1326125.43	данные отсутствуют	данные отсутствуют
137	797872.78	1326127.71	данные отсутствуют	данные отсутствуют
138	797856.7	1326128.77	данные отсутствуют	данные отсутствуют
139	797843.82	1326128.12	данные отсутствуют	данные отсутствуют
140	797820.24	1326125.4	данные отсутствуют	данные отсутствуют
141	797781.92	1326119.78	данные отсутствуют	данные отсутствуют

Государственный регистратор		ФГИС ЕГРН
полное наименование должности	подпись	инициалы, фамилия

М.П.

Земельный участок			
(вид объекта недвижимости)			
Лист № ____ Раздела 4.2	Всего листов раздела 4.2 : ____	Всего разделов: ____	Всего листов выписки: ____
15.09.2021 № 99/2021/417571211			
Кадастровый номер:		02:17:000000:892	

Номер точки	Координаты, м		Описание закрепления на местности	Средняя квадратическая погрешность определения координат характерных точек границы части земельного участка, м
	X	Y		
1	2	3	4	5
142	797770.22	1326117.33	данные отсутствуют	данные отсутствуют
143	797742.76	1326108.23	данные отсутствуют	данные отсутствуют
144	797734.44	1326115.53	данные отсутствуют	данные отсутствуют
145	797718.57	1326130.13	данные отсутствуют	данные отсутствуют
146	797705.39	1326143.32	данные отсутствуют	данные отсутствуют
147	797696.62	1326151.12	данные отсутствуют	данные отсутствуют
148	797687.23	1326165.82	данные отсутствуют	данные отсутствуют
149	797678.66	1326178.22	данные отсутствуют	данные отсутствуют
150	797667.99	1326190.83	данные отсутствуют	данные отсутствуют
151	797660.28	1326197.77	данные отсутствуют	данные отсутствуют
152	797648.44	1326206.94	данные отсутствуют	данные отсутствуют
153	797634.08	1326215.1	данные отсутствуют	данные отсутствуют
154	797622.63	1326219.58	данные отсутствуют	данные отсутствуют
155	797611.42	1326223.15	данные отсутствуют	данные отсутствуют
156	797598.09	1326226.59	данные отсутствуют	данные отсутствуют
157	797581.79	1326229.26	данные отсутствуют	данные отсутствуют
158	797568.75	1326229.45	данные отсутствуют	данные отсутствуют
Государственный регистратор				ФГИС ЕГРН
полное наименование должности			подпись	инициалы, фамилия

М.П.

Раздел 4.2

Выписка из Единого государственного реестра недвижимости об объекте недвижимости
Сведения о частях земельного участка

Земельный участок			
(вид объекта недвижимости)			
Лист № ____ Раздела 4.2	Всего листов раздела 4.2 : ____	Всего разделов: ____	Всего листов выписки: ____
15.09.2021 № 99/2021/417571211			
Кадастровый номер:		02:17:000000:892	

Номер точки	Координаты, м		Описание закрепления на местности	Средняя квадратическая погрешность определения координат характерных точек границы части земельного участка, м
	X	Y		
1	2	3	4	5
159	797556.08	1326228.62	данные отсутствуют	данные отсутствуют
160	797540.04	1326228.01	данные отсутствуют	данные отсутствуют
161	797527.46	1326229.84	данные отсутствуют	данные отсутствуют
162	797510.98	1326230.86	данные отсутствуют	данные отсутствуют
163	797494.55	1326229.14	данные отсутствуют	данные отсутствуют
164	797478.63	1326224.75	данные отсутствуют	данные отсутствуют
165	797463.65	1326217.8	данные отсутствуют	данные отсутствуют
166	797450.02	1326208.47	данные отсутствуют	данные отсутствуют
167	797438.11	1326197.03	данные отсутствуют	данные отсутствуют
168	797435.65	1326193.91	данные отсутствуют	данные отсутствуют
169	797451.85	1326180.54	данные отсутствуют	данные отсутствуют
169	797451.85	1326180.54	данные отсутствуют	данные отсутствуют
169	797451.85	1326180.54	данные отсутствуют	данные отсутствуют
170	797477.97	1326159.23	данные отсутствуют	данные отсутствуют
170	797477.97	1326159.23	данные отсутствуют	данные отсутствуют
170	797477.97	1326159.23	данные отсутствуют	данные отсутствуют
171	797490.83	1326154.82	данные отсутствуют	данные отсутствуют
Государственный регистратор				ФГИС ЕГРН
полное наименование должности			подпись	инициалы, фамилия

М.П.

Земельный участок			
(вид объекта недвижимости)			
Лист № ____ Раздела 4.2	Всего листов раздела 4.2 : ____	Всего разделов: ____	Всего листов выписки: ____
15.09.2021 № 99/2021/417571211			
Кадастровый номер:		02:17:000000:892	

Номер точки	Координаты, м		Описание закрепления на местности	Средняя квадратическая погрешность определения координат характерных точек границы части земельного участка, м
	X	Y		
1	2	3	4	5
171	797490.83	1326154.82	данные отсутствуют	данные отсутствуют
171	797490.83	1326154.82	данные отсутствуют	данные отсутствуют
172	797496.18	1326157.8	данные отсутствуют	данные отсутствуют
172	797496.18	1326157.8	данные отсутствуют	данные отсутствуют
172	797496.18	1326157.8	данные отсутствуют	данные отсутствуют
173	797500.75	1326162.37	данные отсутствуют	данные отсутствуют
173	797500.75	1326162.37	данные отсутствуют	данные отсутствуют
173	797500.75	1326162.37	данные отсутствуют	данные отсутствуют
174	797504.56	1326165.79	данные отсутствуют	данные отсутствуют
174	797504.56	1326165.79	данные отсутствуют	данные отсутствуют
174	797504.56	1326165.79	данные отсутствуют	данные отсутствуют
175	797508.36	1326165.03	данные отсутствуют	данные отсутствуют
175	797508.36	1326165.03	данные отсутствуют	данные отсутствуют
175	797508.36	1326165.03	данные отсутствуют	данные отсутствуют
176	797510.65	1326161.6	данные отсутствуют	данные отсутствуют
176	797510.65	1326161.6	данные отсутствуют	данные отсутствуют
176	797510.65	1326161.6	данные отсутствуют	данные отсутствуют

Государственный регистратор		ФГИС ЕГРН
полное наименование должности	подпись	инициалы, фамилия

М.П.

Земельный участок			
(вид объекта недвижимости)			
Лист № ____ Раздела 4.2	Всего листов раздела 4.2 : ____	Всего разделов: ____	Всего листов выписки: ____
15.09.2021 № 99/2021/417571211			
Кадастровый номер:		02:17:000000:892	

Номер точки	Координаты, м		Описание закрепления на местности	Средняя квадратическая погрешность определения координат характерных точек границы части земельного участка, м
	X	Y		
1	2	3	4	5
177	797508.36	1326155.51	данные отсутствуют	данные отсутствуют
177	797508.36	1326155.51	данные отсутствуют	данные отсутствуют
177	797508.36	1326155.51	данные отсутствуют	данные отсутствуют
178	797505.32	1326152.09	данные отсутствуют	данные отсутствуют
178	797505.32	1326152.09	данные отсутствуют	данные отсутствуют
178	797505.32	1326152.09	данные отсутствуют	данные отсутствуют
179	797500.62	1326151.46	данные отсутствуют	данные отсутствуют
179	797500.62	1326151.46	данные отсутствуют	данные отсутствуют
179	797500.62	1326151.46	данные отсутствуют	данные отсутствуют
180	797502.03	1326150.98	данные отсутствуют	данные отсутствуют
180	797502.03	1326150.98	данные отсутствуют	данные отсутствуют
180	797502.03	1326150.98	данные отсутствуют	данные отсутствуют
181	797509.94	1326149.44	данные отсутствуют	данные отсутствуют
181	797509.94	1326149.44	данные отсутствуют	данные отсутствуют
181	797509.94	1326149.44	данные отсутствуют	данные отсутствуют
182	797515.27	1326140.16	данные отсутствуют	данные отсутствуют
182	797515.27	1326140.16	данные отсутствуют	данные отсутствуют

Государственный регистратор		ФГИС ЕГРН
полное наименование должности	подпись	инициалы, фамилия

М.П.

Земельный участок			
(вид объекта недвижимости)			
Лист № ____ Раздела 4.2	Всего листов раздела 4.2 : ____	Всего разделов: ____	Всего листов выписки: ____
15.09.2021 № 99/2021/417571211			
Кадастровый номер:		02:17:000000:892	

Номер точки	Координаты, м		Описание закрепления на местности	Средняя квадратическая погрешность определения координат характерных точек границы части земельного участка, м
	X	Y		
1	2	3	4	5
182	797515.27	1326140.16	данные отсутствуют	данные отсутствуют
183	797520.16	1326139.72	данные отсутствуют	данные отсутствуют
183	797520.16	1326139.72	данные отсутствуют	данные отсутствуют
183	797520.16	1326139.72	данные отсутствуют	данные отсутствуют
184	797524.91	1326144.03	данные отсутствуют	данные отсутствуют
184	797524.91	1326144.03	данные отсутствуют	данные отсутствуют
184	797524.91	1326144.03	данные отсутствуют	данные отсутствуют
185	797561.87	1326127.95	данные отсутствуют	данные отсутствуют
186	797567.3	1326129.25	данные отсутствуют	данные отсутствуют
187	797573.81	1326129.58	данные отсутствуют	данные отсутствуют
188	797582.92	1326127.3	данные отсутствуют	данные отсутствуют
189	797592.04	1326124.37	данные отсутствуют	данные отсутствуют
190	797597.25	1326120.14	данные отсутствуют	данные отсутствуют
191	797602.13	1326113.3	данные отсутствуют	данные отсутствуют
192	797602.85	1326110.11	данные отсутствуют	данные отсутствуют
193	797805.06	1326022.12	данные отсутствуют	данные отсутствуют
194	797831.7	1326026.06	данные отсутствуют	данные отсутствуют
Государственный регистратор				ФГИС ЕГРН
полное наименование должности			подпись	инициалы, фамилия

М.П.

Раздел 4.2

Выписка из Единого государственного реестра недвижимости об объекте недвижимости
Сведения о частях земельного участка

Земельный участок			
(вид объекта недвижимости)			
Лист № ____ Раздела 4.2	Всего листов раздела 4.2 : ____	Всего разделов: ____	Всего листов выписки: ____
15.09.2021 № 99/2021/417571211			
Кадастровый номер:		02:17:000000:892	

Номер точки	Координаты, м		Описание закрепления на местности	Средняя квадратическая погрешность определения координат характерных точек границы части земельного участка, м
	X	Y		
1	2	3	4	5
195	797855.28	1326028.78	данные отсутствуют	данные отсутствуют
196	797864.91	1326028.02	данные отсутствуют	данные отсутствуют
197	797875.32	1326021.51	данные отсутствуют	данные отсутствуют
198	797883.79	1326012.39	данные отсутствуют	данные отсутствуют
199	797896.38	1325998.9	данные отсутствуют	данные отсутствуют
200	797901.36	1325987.65	данные отсутствуют	данные отсутствуют
201	797905.69	1325979.39	данные отсутствуют	данные отсутствуют
202	797913.49	1325976.08	данные отсутствуют	данные отсутствуют
203	798026.2	1325928.53	данные отсутствуют	данные отсутствуют
204	798032.74	1325935.07	данные отсутствуют	данные отсутствуют
205	796752.64	1326193.01	данные отсутствуют	данные отсутствуют
206	796779.13	1326184.19	данные отсутствуют	данные отсутствуют
207	796846.82	1326181.47	данные отсутствуют	данные отсутствуют
208	796854.33	1326179.51	данные отсутствуют	данные отсутствуют
209	796857.09	1326180.3	данные отсутствуют	данные отсутствуют
210	796867.62	1326185.28	данные отсутствуют	данные отсутствуют
211	796874.76	1326188.69	данные отсутствуют	данные отсутствуют
Государственный регистратор				ФГИС ЕГРН
полное наименование должности			подпись	инициалы, фамилия

М.П.

Земельный участок			
(вид объекта недвижимости)			
Лист № ____ Раздела 4.2	Всего листов раздела 4.2 : ____	Всего разделов: ____	Всего листов выписки: ____
15.09.2021 № 99/2021/417571211			
Кадастровый номер:		02:17:000000:892	

Номер точки	Координаты, м		Описание закрепления на местности	Средняя квадратическая погрешность определения координат характерных точек границы части земельного участка, м
	X	Y		
1	2	3	4	5
212	796874.79	1326188.7	данные отсутствуют	данные отсутствуют
213	796886.59	1326190.25	данные отсутствуют	данные отсутствуют
214	796886.61	1326190.25	данные отсутствуют	данные отсутствуют
215	796898.71	1326187.45	данные отсутствуют	данные отсутствуют
216	796898.73	1326187.44	данные отсутствуют	данные отсутствуют
217	796912.06	1326181.55	данные отсутствуют	данные отсутствуют
218	796920.43	1326176.91	данные отсутствуют	данные отсутствуют
219	796931.59	1326174.43	данные отсутствуют	данные отсутствуют
220	796931.62	1326174.42	данные отсутствуют	данные отсутствуют
221	796939.67	1326169.46	данные отсутствуют	данные отсутствуют
222	796951.13	1326165.74	данные отсутствуют	данные отсутствуют
223	796959.8	1326165.43	данные отсутствуют	данные отсутствуют
224	796959.85	1326165.42	данные отсутствуют	данные отсутствуют
225	796959.86	1326165.41	данные отсутствуют	данные отсутствуют
226	796969.78	1326156.42	данные отсутствуют	данные отсутствуют
227	796975.27	1326151.38	данные отсутствуют	данные отсутствуют
228	797011.32	1326142.37	данные отсутствуют	данные отсутствуют

Государственный регистратор		ФГИС ЕГРН
полное наименование должности	подпись	инициалы, фамилия

М.П.

Земельный участок			
(вид объекта недвижимости)			
Лист № ____ Раздела 4.2	Всего листов раздела 4.2 : ____	Всего разделов: ____	Всего листов выписки: ____
15.09.2021 № 99/2021/417571211			
Кадастровый номер:		02:17:000000:892	

Номер точки	Координаты, м		Описание закрепления на местности	Средняя квадратическая погрешность определения координат характерных точек границы части земельного участка, м
	X	Y		
1	2	3	4	5
229	797017.78	1326144.94	данные отсутствуют	данные отсутствуют
230	797027.7	1326148.99	данные отсутствуют	данные отсутствуют
231	797037.94	1326152.09	данные отсутствуют	данные отсутствуют
232	797046.94	1326154.89	данные отсутствуют	данные отсутствуют
233	797046.97	1326154.89	данные отсутствуют	данные отсутствуют
234	797048.27	1326154.89	данные отсутствуют	данные отсутствуют
235	797076.96	1326167.94	данные отсутствуют	данные отсутствуют
236	797093.21	1326157.1	данные отсутствуют	данные отсутствуют
237	797139.24	1326162.53	данные отсутствуют	данные отсутствуют
238	797159.08	1326162.53	данные отсутствуют	данные отсутствуют
239	797164.62	1326165.38	данные отсутствуют	данные отсутствуют
240	797174.29	1326163.24	данные отсутствуют	данные отсутствуют
241	797178.5	1326162.95	данные отсутствуют	данные отсутствуют
242	797189.03	1326163.26	данные отсутствуют	данные отсутствуют
243	797197.39	1326165.11	данные отсутствуют	данные отсутствуют
243	797197.39	1326165.11	данные отсутствуют	данные отсутствуют
244	797197.72	1326165.29	данные отсутствуют	данные отсутствуют

Государственный регистратор		ФГИС ЕГРН
полное наименование должности	подпись	инициалы, фамилия

М.П.

Земельный участок			
(вид объекта недвижимости)			
Лист № ____ Раздела 4.2	Всего листов раздела 4.2 : ____	Всего разделов: ____	Всего листов выписки: ____
15.09.2021 № 99/2021/417571211			
Кадастровый номер:		02:17:000000:892	

Номер точки	Координаты, м		Описание закрепления на местности	Средняя квадратическая погрешность определения координат характерных точек границы части земельного участка, м
	X	Y		
1	2	3	4	5
245	797199.91	1326166.6	данные отсутствуют	данные отсутствуют
246	797200.45	1326166.81	данные отсутствуют	данные отсутствуют
247	797205.75	1326169.76	данные отсутствуют	данные отсутствуют
247	797205.75	1326169.76	данные отсутствуют	данные отсутствуют
248	797205.76	1326169.77	данные отсутствуют	данные отсутствуют
248	797205.76	1326169.77	данные отсутствуют	данные отсутствуют
249	797212.9	1326172.25	данные отсутствуют	данные отсутствуют
249	797212.9	1326172.25	данные отсутствуют	данные отсутствуют
250	797212.92	1326172.25	данные отсутствуют	данные отсутствуют
250	797212.92	1326172.25	данные отсутствуют	данные отсутствуют
251	797220.68	1326172.87	данные отсутствуют	данные отсутствуют
251	797220.68	1326172.87	данные отсутствуют	данные отсутствуют
252	797220.94	1326172.87	данные отсутствуют	данные отсутствуют
253	797223.71	1326173.22	данные отсутствуют	данные отсутствуют
254	797234.65	1326175.84	данные отсутствуют	данные отсутствуют
255	797246.35	1326174.98	данные отсутствуют	данные отсутствуют
256	797252.59	1326177.52	данные отсутствуют	данные отсутствуют
Государственный регистратор				ФГИС ЕГРН
полное наименование должности			подпись	инициалы, фамилия

М.П.

Раздел 4.2

Выписка из Единого государственного реестра недвижимости об объекте недвижимости
Сведения о частях земельного участка

Земельный участок			
(вид объекта недвижимости)			
Лист № ____ Раздела 4.2	Всего листов раздела 4.2 : ____	Всего разделов: ____	Всего листов выписки: ____
15.09.2021 № 99/2021/417571211			
Кадастровый номер:		02:17:000000:892	

Номер точки	Координаты, м		Описание закрепления на местности	Средняя квадратическая погрешность определения координат характерных точек границы части земельного участка, м
	X	Y		
1	2	3	4	5
256	797252.59	1326177.52	данные отсутствуют	данные отсутствуют
256	797252.59	1326177.52	данные отсутствуют	данные отсутствуют
257	797259.4	1326182.79	данные отсутствуют	данные отсутствуют
257	797259.4	1326182.79	данные отсутствуют	данные отсутствуют
257	797259.4	1326182.79	данные отсутствуют	данные отсутствуют
258	797264.13	1326186.8	данные отсутствуют	данные отсутствуют
259	797265.67	1326188.55	данные отсутствуют	данные отсутствуют
260	797268.72	1326188.53	данные отсутствуют	данные отсутствуют
261	797271.87	1326189	данные отсутствуют	данные отсутствуют
261	797271.87	1326189	данные отсутствуют	данные отсутствуют
261	797271.87	1326189	данные отсутствуют	данные отсутствуют
262	797271.91	1326188.99	данные отсутствуют	данные отсутствуют
262	797271.91	1326188.99	данные отсутствуют	данные отсутствуют
262	797271.91	1326188.99	данные отсутствуют	данные отсутствуют
263	797280.83	1326184.73	данные отсутствуют	данные отсутствуют
264	797281.17	1326184.73	данные отсутствуют	данные отсутствуют
265	797284.92	1326183.71	данные отсутствуют	данные отсутствуют
Государственный регистратор				ФГИС ЕГРН
полное наименование должности			подпись	инициалы, фамилия

М.П.

Земельный участок			
(вид объекта недвижимости)			
Лист № ____ Раздела 4.2	Всего листов раздела 4.2 : ____	Всего разделов: ____	Всего листов выписки: ____
15.09.2021 № 99/2021/417571211			
Кадастровый номер:		02:17:000000:892	

Номер точки	Координаты, м		Описание закрепления на местности	Средняя квадратическая погрешность определения координат характерных точек границы части земельного участка, м
	X	Y		
1	2	3	4	5
266	797287.77	1326182.62	данные отсутствуют	данные отсутствуют
267	797289.62	1326183.64	данные отсутствуют	данные отсутствуют
267	797289.62	1326183.64	данные отсутствуют	данные отсутствуют
267	797289.62	1326183.64	данные отсутствуют	данные отсутствуют
268	797296.65	1326207.25	данные отсутствуют	данные отсутствуют
268	797296.65	1326207.25	данные отсутствуют	данные отсутствуют
268	797296.65	1326207.25	данные отсутствуют	данные отсутствуют
269	797309.04	1326219.38	данные отсутствуют	данные отсутствуют
269	797309.04	1326219.38	данные отсутствуют	данные отсутствуют
269	797309.04	1326219.38	данные отсутствуют	данные отсутствуют
270	797317.91	1326224.18	данные отсутствуют	данные отсутствуют
270	797317.91	1326224.18	данные отсутствуют	данные отсутствуют
270	797317.91	1326224.18	данные отсутствуют	данные отсутствуют
271	797327.45	1326224	данные отсутствуют	данные отсутствуют
271	797327.45	1326224	данные отсутствуют	данные отсутствуют
271	797327.45	1326224	данные отсутствуют	данные отсутствуют
272	797340.96	1326220.94	данные отсутствуют	данные отсутствуют

Государственный регистратор		ФГИС ЕГРН
полное наименование должности	подпись	инициалы, фамилия

М.П.

Земельный участок			
(вид объекта недвижимости)			
Лист № ____ Раздела 4.2	Всего листов раздела 4.2 : ____	Всего разделов: ____	Всего листов выписки: ____
15.09.2021 № 99/2021/417571211			
Кадастровый номер:		02:17:000000:892	

Номер точки	Координаты, м		Описание закрепления на местности	Средняя квадратическая погрешность определения координат характерных точек границы части земельного участка, м
	X	Y		
1	2	3	4	5
272	797340.96	1326220.94	данные отсутствуют	данные отсутствуют
272	797340.96	1326220.94	данные отсутствуют	данные отсутствуют
273	797365.1	1326216.62	данные отсутствуют	данные отсутствуют
273	797365.1	1326216.62	данные отсутствуют	данные отсутствуют
273	797365.1	1326216.62	данные отсутствуют	данные отсутствуют
274	797384.39	1326215.42	данные отсутствуют	данные отсутствуют
275	797380.36	1326225.67	данные отсутствуют	данные отсутствуют
276	797371.87	1326239.84	данные отсутствуют	данные отсутствуют
277	797361.17	1326252.41	данные отсутствуют	данные отсутствуют
278	797348.54	1326263.06	данные отсутствуют	данные отсутствуют
279	797334.33	1326271.48	данные отсутствуют	данные отсутствуют
280	797320.59	1326277.13	данные отсутствуют	данные отсутствуют
281	797307.13	1326281.51	данные отсутствуют	данные отсутствуют
282	797293.81	1326285.62	данные отсутствуют	данные отсутствуют
283	797277.5	1326288.23	данные отсутствуют	данные отсутствуют
284	797266.38	1326288.55	данные отсутствуют	данные отсутствуют
285	797249.91	1326287.3	данные отсутствуют	данные отсутствуют

Государственный регистратор		ФГИС ЕГРН
полное наименование должности	подпись	инициалы, фамилия

М.П.

Земельный участок			
(вид объекта недвижимости)			
Лист № ____ Раздела 4.2	Всего листов раздела 4.2 : ____	Всего разделов: ____	Всего листов выписки: ____
15.09.2021 № 99/2021/417571211			
Кадастровый номер:		02:17:000000:892	

Номер точки	Координаты, м		Описание закрепления на местности	Средняя квадратическая погрешность определения координат характерных точек границы части земельного участка, м
	X	Y		
1	2	3	4	5
286	797233.87	1326283.36	данные отсутствуют	данные отсутствуют
287	797218.7	1326276.83	данные отсутствуют	данные отсутствуют
288	797205.74	1326271.75	данные отсутствуют	данные отсутствуют
289	797192.74	1326269.76	данные отсутствуют	данные отсутствуют
290	797176.91	1326265.02	данные отсутствуют	данные отсутствуют
291	797161.64	1326265.34	данные отсутствуют	данные отсутствуют
292	797145.23	1326263.48	данные отсутствуют	данные отсутствуют
293	797129.35	1326258.95	данные отсутствуют	данные отсутствуют
294	797118.84	1326254.29	данные отсутствуют	данные отсутствуют
295	797107.52	1326251.7	данные отсутствуют	данные отсутствуют
296	797092.48	1326252.31	данные отсутствуют	данные отсутствуют
297	797064.03	1326251.71	данные отсутствуют	данные отсутствуют
298	797051.01	1326250.45	данные отсутствуют	данные отсутствуют
299	797024.66	1326244.58	данные отсутствуют	данные отсутствуют
300	797014.04	1326243.36	данные отсутствуют	данные отсутствуют
301	796997.68	1326245.56	данные отсутствуют	данные отсутствуют
302	796981.61	1326245.89	данные отсутствуют	данные отсутствуют
Государственный регистратор				ФГИС ЕГРН
полное наименование должности			подпись	инициалы, фамилия

М.П.

Земельный участок			
(вид объекта недвижимости)			
Лист № ____ Раздела 4.2	Всего листов раздела 4.2 : ____	Всего разделов: ____	Всего листов выписки: ____
15.09.2021 № 99/2021/417571211			
Кадастровый номер:		02:17:000000:892	

Номер точки	Координаты, м		Описание закрепления на местности	Средняя квадратическая погрешность определения координат характерных точек границы части земельного участка, м
	X	Y		
1	2	3	4	5
303	796970.21	1326245.42	данные отсутствуют	данные отсутствуют
304	796956.83	1326244.11	данные отсутствуют	данные отсутствуют
305	796940.58	1326241.15	данные отсутствуют	данные отсутствуют
306	796927.17	1326237.91	данные отсутствуют	данные отсутствуют
307	796910.66	1326238.26	данные отсутствуют	данные отсутствуют
308	796897.72	1326241.09	данные отсутствуют	данные отсутствуют
309	796881.89	1326245.8	данные отсутствуют	данные отсутствуют
310	796865.5	1326247.84	данные отсутствуют	данные отсутствуют
311	796849	1326247.15	данные отсутствуют	данные отсутствуют
312	796837.52	1326255.45	данные отсутствуют	данные отсутствуют
313	796824.98	1326266.2	данные отсутствуют	данные отсутствуют
314	796809.99	1326276.1	данные отсутствуют	данные отсутствуют
315	796795.01	1326283.06	данные отсутствуют	данные отсутствуют
316	796779.1	1326287.47	данные отсутствуют	данные отсутствуют
317	796765.29	1326288.92	данные отсутствуют	данные отсутствуют
318	799347.63	1325446.61	данные отсутствуют	данные отсутствуют
319	799359.14	1325445.19	данные отсутствуют	данные отсутствуют
Государственный регистратор				ФГИС ЕГРН
полное наименование должности			подпись	инициалы, фамилия

М.П.

Земельный участок			
(вид объекта недвижимости)			
Лист № ____ Раздела 4.2	Всего листов раздела 4.2 : ____	Всего разделов: ____	Всего листов выписки: ____
15.09.2021 № 99/2021/417571211			
Кадастровый номер:		02:17:000000:892	

Номер точки	Координаты, м		Описание закрепления на местности	Средняя квадратическая погрешность определения координат характерных точек границы части земельного участка, м
	X	Y		
1	2	3	4	5
320	799368.71	1325441.4	данные отсутствуют	данные отсутствуют
321	799384.21	1325435.69	данные отсутствуют	данные отсутствуют
322	799400.43	1325432.61	данные отсутствуют	данные отсутствуют
323	799416.95	1325432.24	данные отсутствуют	данные отсутствуют
324	799428.53	1325431.86	данные отсутствуют	данные отсутствуют
325	799444.95	1325430.09	данные отсутствуют	данные отсутствуют
326	799461.44	1325431.05	данные отсутствуют	данные отсутствуют
327	799477.54	1325434.71	данные отсутствуют	данные отсутствуют
328	799488.8	1325435.8	данные отсутствуют	данные отсутствуют
329	799505.27	1325437.11	данные отсутствуют	данные отсутствуют
330	799519.38	1325439.69	данные отсутствуют	данные отсутствуют
331	799535.75	1325441.9	данные отсутствуют	данные отсутствуют
332	799551.58	1325438.1	данные отсутствуют	данные отсутствуют
333	799567.88	1325435.47	данные отсутствуют	данные отсутствуют
334	799584.4	1325435.56	данные отсутствуют	данные отсутствуют
335	799602.03	1325438.01	данные отсутствуют	данные отсутствуют
336	799614.81	1325439.38	данные отсутствуют	данные отсутствуют

Государственный регистратор		ФГИС ЕГРН
полное наименование должности	подпись	инициалы, фамилия

М.П.

Земельный участок			
(вид объекта недвижимости)			
Лист № ____ Раздела 4.2	Всего листов раздела 4.2 : ____	Всего разделов: ____	Всего листов выписки: ____
15.09.2021 № 99/2021/417571211			
Кадастровый номер:		02:17:000000:892	

Номер точки	Координаты, м		Описание закрепления на местности	Средняя квадратическая погрешность определения координат характерных точек границы части земельного участка, м
	X	Y		
1	2	3	4	5
337	799631.25	1325437.85	данные отсутствуют	данные отсутствуют
338	799645.71	1325438.04	данные отсутствуют	данные отсутствуют
339	799662.15	1325439.67	данные отсутствуют	данные отсутствуют
340	799685.53	1325437.98	данные отсутствуют	данные отсутствуют
341	799730.23	1325420.8	данные отсутствуют	данные отсутствуют
342	799746.09	1325416.17	данные отсутствуют	данные отсутствуют
343	799762.49	1325414.22	данные отсутствуют	данные отсутствуют
344	799778.99	1325415	данные отсутствуют	данные отсутствуют
345	799813.01	1325412.34	данные отсутствуют	данные отсутствуют
346	799845.07	1325408.07	данные отсутствуют	данные отсутствуют
347	799854.41	1325401.24	данные отсутствуют	данные отсутствуют
348	799868.51	1325392.64	данные отсутствуют	данные отсутствуют
349	799883.83	1325386.47	данные отсутствуют	данные отсутствуют
350	799899.96	1325382.91	данные отсутствуют	данные отсутствуют
351	799915.34	1325380.97	данные отсутствуют	данные отсутствуют
352	799931.84	1325380.27	данные отсутствуют	данные отсутствуют
353	799948.83	1325382.19	данные отсутствуют	данные отсутствуют

Государственный регистратор		ФГИС ЕГРН
полное наименование должности	подпись	инициалы, фамилия

М.П.

Земельный участок			
(вид объекта недвижимости)			
Лист № ____ Раздела 4.2	Всего листов раздела 4.2 : ____	Всего разделов: ____	Всего листов выписки: ____
15.09.2021 № 99/2021/417571211			
Кадастровый номер:		02:17:000000:892	

Номер точки	Координаты, м		Описание закрепления на местности	Средняя квадратическая погрешность определения координат характерных точек границы части земельного участка, м
	X	Y		
1	2	3	4	5
354	799965.28	1325380.66	данные отсутствуют	данные отсутствуют
355	799981.75	1325381.85	данные отсутствуют	данные отсутствуют
356	800001.62	1325383.23	данные отсутствуют	данные отсутствуют
357	800017.84	1325380.32	данные отсутствуют	данные отсутствуют
358	800033.77	1325375.96	данные отсутствуют	данные отсутствуют
359	800050.2	1325374.29	данные отсутствуют	данные отсутствуют
360	800061.44	1325374.1	данные отсутствуют	данные отсутствуют
361	800077.69	1325375.16	данные отсутствуют	данные отсутствуют
362	800088.9	1325377.43	данные отсутствуют	данные отсутствуют
363	800105.64	1325377.56	данные отсутствуют	данные отсутствуют
364	800121.91	1325380.43	данные отсутствуют	данные отсутствуют
365	800137.48	1325385.94	данные отсутствуют	данные отсутствуют
366	800147.78	1325390.72	данные отсутствуют	данные отсутствуют
367	800175.47	1325397.93	данные отсутствуют	данные отсутствуют
368	800191.05	1325403.41	данные отсутствуют	данные отсутствуют
369	800204.3	1325410.41	данные отсутствуют	данные отсутствуют
370	800237.91	1325411.25	данные отсутствуют	данные отсутствуют
Государственный регистратор				ФГИС ЕГРН
полное наименование должности			подпись	инициалы, фамилия

М.П.

Раздел 4.2

Выписка из Единого государственного реестра недвижимости об объекте недвижимости
Сведения о частях земельного участка

Земельный участок			
(вид объекта недвижимости)			
Лист № ____ Раздела 4.2	Всего листов раздела 4.2 : ____	Всего разделов: ____	Всего листов выписки: ____
15.09.2021 № 99/2021/417571211			
Кадастровый номер:		02:17:000000:892	

Номер точки	Координаты, м		Описание закрепления на местности	Средняя квадратическая погрешность определения координат характерных точек границы части земельного участка, м
	X	Y		
1	2	3	4	5
371	800251.39	1325408.58	данные отсутствуют	данные отсутствуют
372	800272.06	1325402.7	данные отсутствуют	данные отсутствуют
373	800302.23	1325396.49	данные отсутствуют	данные отсутствуют
374	800318.65	1325394.7	данные отсутствуют	данные отсутствуют
375	800331.61	1325395.21	данные отсутствуют	данные отсутствуют
376	800352.91	1325397.44	данные отсутствуют	данные отсутствуют
377	800388.25	1325400.81	данные отсутствуют	данные отсутствуют
378	800400.71	1325402.52	данные отсутствуют	данные отсутствуют
379	800411.47	1325400.5	данные отсутствуют	данные отсутствуют
380	800426.34	1325391.82	данные отсутствуют	данные отсутствуют
381	800441.8	1325386.01	данные отсутствуют	данные отсутствуют
382	800453.89	1325382.8	данные отсутствуют	данные отсутствуют
383	800470.15	1325379.9	данные отсутствуют	данные отсутствуют
384	800486.66	1325379.73	данные отсутствуют	данные отсутствуют
385	800502.97	1325376.55	данные отсутствуют	данные отсутствуют
386	800528.07	1325365.08	данные отсутствуют	данные отсутствуют
387	800541.34	1325360.12	данные отсутствуют	данные отсутствуют
Государственный регистратор				ФГИС ЕГРН
полное наименование должности			подпись	инициалы, фамилия

М.П.

Земельный участок			
(вид объекта недвижимости)			
Лист № ____ Раздела 4.2	Всего листов раздела 4.2 : ____	Всего разделов: ____	Всего листов выписки: ____
15.09.2021 № 99/2021/417571211			
Кадастровый номер:		02:17:000000:892	

Номер точки	Координаты, м		Описание закрепления на местности	Средняя квадратическая погрешность определения координат характерных точек границы части земельного участка, м
	X	Y		
1	2	3	4	5
388	800603.39	1325341.81	данные отсутствуют	данные отсутствуют
389	800648.01	1325332.47	данные отсутствуют	данные отсутствуют
390	800690.11	1325325.84	данные отсутствуют	данные отсутствуют
391	800706.59	1325324.67	данные отсутствуют	данные отсутствуют
392	800723.03	1325326.22	данные отсутствуют	данные отсутствуют
393	800736.17	1325329.5	данные отсутствуют	данные отсутствуют
394	800769.27	1325332.64	данные отсутствуют	данные отсутствуют
395	800785.61	1325335.03	данные отсутствуют	данные отсутствуют
396	800797.67	1325338.63	данные отсутствуют	данные отсутствуют
397	800812.83	1325329.17	данные отсутствуют	данные отсутствуют
398	800827.82	1325322.23	данные отсутствуют	данные отсутствуют
399	800843.74	1325317.84	данные отсутствуют	данные отсутствуют
400	800858.2	1325316.2	данные отсутствуют	данные отсутствуют
401	800872.83	1325315.61	данные отсутствуют	данные отсутствуют
402	800888.32	1325316.19	данные отсутствуют	данные отсутствуют
403	800908.86	1325317.02	данные отсутствуют	данные отсутствуют
404	800926.98	1325313.28	данные отсутствуют	данные отсутствуют

Государственный регистратор		ФГИС ЕГРН
полное наименование должности	подпись	инициалы, фамилия

М.П.

Земельный участок			
(вид объекта недвижимости)			
Лист № ____ Раздела 4.2	Всего листов раздела 4.2 : ____	Всего разделов: ____	Всего листов выписки: ____
15.09.2021 № 99/2021/417571211			
Кадастровый номер:		02:17:000000:892	

Номер точки	Координаты, м		Описание закрепления на местности	Средняя квадратическая погрешность определения координат характерных точек границы части земельного участка, м
	X	Y		
1	2	3	4	5
405	800943.42	1325311.65	данные отсутствуют	данные отсутствуют
406	800959.9	1325312.75	данные отсутствуют	данные отсутствуют
407	800982.66	1325311.71	данные отсутствуют	данные отсутствуют
408	801005.8	1325312.37	данные отсутствуют	данные отсутствуют
409	801022.19	1325314.47	данные отсутствуют	данные отсутствуют
410	801038	1325319.24	данные отсутствуют	данные отсутствуют
411	801070.88	1325313.55	данные отсутствуют	данные отсутствуют
412	801087.1	1325310.41	данные отсутствуют	данные отсутствуют
413	801116.67	1325304.41	данные отсутствуют	данные отсутствуют
414	801125.48	1325301.68	данные отсутствуют	данные отсутствуют
415	801127.03	1325371.21	данные отсутствуют	данные отсутствуют
416	800960.13	1325404.59	данные отсутствуют	данные отсутствуют
417	800768.19	1325396.25	данные отсутствуют	данные отсутствуют
418	800567.91	1325396.25	данные отсутствуют	данные отсутствуют
419	800384.32	1325429.63	данные отсутствуют	данные отсутствуют
420	800000.45	1325437.97	данные отсутствуют	данные отсутствуют
421	799683.34	1325504.73	данные отсутствуют	данные отсутствуют

Государственный регистратор		ФГИС ЕГРН
полное наименование должности	подпись	инициалы, фамилия

М.П.

Земельный участок			
(вид объекта недвижимости)			
Лист № ____ Раздела 4.2	Всего листов раздела 4.2 : ____	Всего разделов: ____	Всего листов выписки: ____
15.09.2021 № 99/2021/417571211			
Кадастровый номер:		02:17:000000:892	

Номер точки	Координаты, м		Описание закрепления на местности	Средняя квадратическая погрешность определения координат характерных точек границы части земельного участка, м
	X	Y		
1	2	3	4	5
422	799336.17	1325448.77	данные отсутствуют	данные отсутствуют
423	799341.53	1325500.59	данные отсутствуют	данные отсутствуют
424	799354.26	1325501.16	данные отсутствуют	данные отсутствуют
425	799366.28	1325504.08	данные отсутствуют	данные отсутствуют
426	799377.29	1325509.33	данные отсутствуют	данные отсутствуют
427	799387.13	1325516.82	данные отсутствуют	данные отсутствуют
428	799389.8	1325520.18	данные отсутствуют	данные отсутствуют
429	799337.77	1325500.93	данные отсутствуют	данные отсутствуют
430	797189.57	1326163.38	данные отсутствуют	данные отсутствуют
431	797234.94	1326172.87	данные отсутствуют	данные отсутствуют
432	797244.24	1326174.12	данные отсутствуют	данные отсутствуют
432	797244.24	1326174.12	данные отсутствуют	данные отсутствуют
433	797265.6	1326188.05	данные отсутствуют	данные отсутствуют
433	797265.6	1326188.05	данные отсутствуют	данные отсутствуют
434	797265.62	1326188.06	данные отсутствуют	данные отсутствуют
434	797265.62	1326188.06	данные отсутствуют	данные отсутствуют
435	797265.65	1326188.07	данные отсутствуют	данные отсутствуют
Государственный регистратор				ФГИС ЕГРН
полное наименование должности			подпись	инициалы, фамилия

М.П.

Раздел 4.2

Выписка из Единого государственного реестра недвижимости об объекте недвижимости
Сведения о частях земельного участка

Земельный участок			
(вид объекта недвижимости)			
Лист № ____ Раздела 4.2	Всего листов раздела 4.2 : ____	Всего разделов: ____	Всего листов выписки: ____
15.09.2021 № 99/2021/417571211			
Кадастровый номер:		02:17:000000:892	

Номер точки	Координаты, м		Описание закрепления на местности	Средняя квадратическая погрешность определения координат характерных точек границы части земельного участка, м
	X	Y		
1	2	3	4	5
435	797265.65	1326188.07	данные отсутствуют	данные отсутствуют
436	797286.5	1326182.02	данные отсутствуют	данные отсутствуют
436	797286.5	1326182.02	данные отсутствуют	данные отсутствуют
437	797286.53	1326181.98	данные отсутствуют	данные отсутствуют
437	797286.53	1326181.98	данные отсутствуют	данные отсутствуют
438	797286.54	1326181.94	данные отсутствуют	данные отсутствуют
438	797286.54	1326181.94	данные отсутствуют	данные отсутствуют
439	797394.09	1326214.81	данные отсутствуют	данные отсутствуют
439	797394.09	1326214.81	данные отсутствуют	данные отсутствуют
440	797401.84	1326215.09	данные отсутствуют	данные отсутствуют
440	797401.84	1326215.09	данные отсутствуют	данные отсутствуют
441	797405.45	1326211.82	данные отсутствуют	данные отсутствуют
441	797405.45	1326211.82	данные отсутствуют	данные отсутствуют
442	797408.2	1326201.68	данные отсутствуют	данные отсутствуют
442	797408.2	1326201.68	данные отсутствуют	данные отсутствуют
443	797417.48	1326196.7	данные отсутствуют	данные отсутствуют
443	797417.48	1326196.7	данные отсутствуют	данные отсутствуют
Государственный регистратор				ФГИС ЕГРН
полное наименование должности			подпись	инициалы, фамилия

М.П.

Земельный участок			
(вид объекта недвижимости)			
Лист № ____ Раздела 4.2	Всего листов раздела 4.2 : ____	Всего разделов: ____	Всего листов выписки: ____
15.09.2021 № 99/2021/417571211			
Кадастровый номер:		02:17:000000:892	

Номер точки	Координаты, м		Описание закрепления на местности	Средняя квадратическая погрешность определения координат характерных точек границы части земельного участка, м
	X	Y		
1	2	3	4	5
444	797434.15	1326195.15	данные отсутствуют	данные отсутствуют
444	797434.15	1326195.15	данные отсутствуют	данные отсутствуют
445	797580.66	1326123.03	данные отсутствуют	данные отсутствуют
445	797580.66	1326123.03	данные отсутствуют	данные отсутствуют
446	797580.68	1326123.03	данные отсутствуют	данные отсутствуют
446	797580.68	1326123.03	данные отсутствуют	данные отсутствуют
447	797580.71	1326123.02	данные отсутствуют	данные отсутствуют
447	797580.71	1326123.02	данные отсутствуют	данные отсутствуют
448	797591.66	1326119.01	данные отсутствуют	данные отсутствуют
449	797591.68	1326119.01	данные отсутствуют	данные отсутствуют
450	797591.71	1326118.97	данные отсутствуют	данные отсутствуют
451	797594.39	1326113.79	данные отсутствуют	данные отсутствуют
452	797640.1	1326093.9	данные отсутствуют	данные отсутствуют
453	797640.09	1326101.55	данные отсутствуют	данные отсутствуют
454	797637.35	1326117.83	данные отсутствуют	данные отсутствуют
455	797633.47	1326129.84	данные отсутствуют	данные отсутствуют
456	797628.22	1326143.14	данные отсутствуют	данные отсутствуют

Государственный регистратор		ФГИС ЕГРН
полное наименование должности	подпись	инициалы, фамилия

М.П.

Земельный участок			
(вид объекта недвижимости)			
Лист № ____ Раздела 4.2	Всего листов раздела 4.2 : ____	Всего разделов: ____	Всего листов выписки: ____
15.09.2021 № 99/2021/417571211			
Кадастровый номер:		02:17:000000:892	

Номер точки	Координаты, м		Описание закрепления на местности	Средняя квадратическая погрешность определения координат характерных точек границы части земельного участка, м
	X	Y		
1	2	3	4	5
457	797620.9	1326157.95	данные отсутствуют	данные отсутствуют
458	797611.25	1326171.35	данные отсутствуют	данные отсутствуют
459	797608.26	1326183.33	данные отсутствуют	данные отсутствуют
460	797603.35	1326199.1	данные отсутствуют	данные отсутствуют
461	797595.92	1326213.85	данные отсутствуют	данные отсутствуют
462	797586.66	1326227.23	данные отсутствуют	данные отсутствуют
463	797575.35	1326239.27	данные отсутствуют	данные отсутствуют
464	797562.22	1326249.29	данные отсутствуют	данные отсутствуют
465	797547.62	1326257	данные отсутствуют	данные отсутствуют
466	797531.94	1326262.21	данные отсутствуют	данные отсутствуют
467	797516.01	1326265.13	данные отсутствуют	данные отсутствуют
468	797499.5	1326265.66	данные отсутствуют	данные отсутствуют
469	797487.25	1326271.64	данные отсутствуют	данные отсутствуют
470	797472.83	1326279.68	данные отсутствуют	данные отсутствуют
471	797457.12	1326287.22	данные отсутствуют	данные отсутствуют
472	797442.92	1326295.65	данные отсутствуют	данные отсутствуют
473	797427.52	1326301.63	данные отсутствуют	данные отсутствуют

Государственный регистратор		ФГИС ЕГРН
полное наименование должности	подпись	инициалы, фамилия

М.П.

Земельный участок			
(вид объекта недвижимости)			
Лист № ____ Раздела 4.2	Всего листов раздела 4.2 : ____	Всего разделов: ____	Всего листов выписки: ____
15.09.2021 № 99/2021/417571211			
Кадастровый номер:		02:17:000000:892	

Номер точки	Координаты, м		Описание закрепления на местности	Средняя квадратическая погрешность определения координат характерных точек границы части земельного участка, м
	X	Y		
1	2	3	4	5
474	797411.35	1326305	данные отсутствуют	данные отсутствуют
475	797399.13	1326305.75	данные отсутствуют	данные отсутствуют
476	797386.69	1326305.41	данные отсутствуют	данные отсутствуют
477	797368.19	1326304.59	данные отсутствуют	данные отсутствуют
478	797353.66	1326308.99	данные отсутствуют	данные отсутствуют
479	797337.48	1326312.28	данные отсутствуют	данные отсутствуют
480	797320.97	1326312.87	данные отсутствуют	данные отсутствуют
481	797305.34	1326310.89	данные отсутствуют	данные отсутствуют
482	797290.2	1326307.55	данные отсутствуют	данные отсутствуют
483	797278.53	1326303.57	данные отсутствуют	данные отсутствуют
484	797264.55	1326297.45	данные отсутствуют	данные отсутствуют
485	797250.51	1326288.74	данные отсутствуют	данные отсутствуют
486	797238.11	1326277.84	данные отсутствуют	данные отсутствуют
487	797230.44	1326268.9	данные отсутствуют	данные отсутствуют
488	797223.21	1326259.38	данные отсутствуют	данные отсутствуют
489	797214.87	1326248.11	данные отсутствуют	данные отсутствуют
490	797205.75	1326234.41	данные отсутствуют	данные отсутствуют
Государственный регистратор				ФГИС ЕГРН
полное наименование должности			подпись	инициалы, фамилия

М.П.

Раздел 4.2

Выписка из Единого государственного реестра недвижимости об объекте недвижимости
Сведения о частях земельного участка

Земельный участок			
(вид объекта недвижимости)			
Лист № ____ Раздела 4.2	Всего листов раздела 4.2 : ____	Всего разделов: ____	Всего листов выписки: ____
15.09.2021 № 99/2021/417571211			
Кадастровый номер:		02:17:000000:892	

Номер точки	Координаты, м		Описание закрепления на местности	Средняя квадратическая погрешность определения координат характерных точек границы части земельного участка, м
	X	Y		
1	2	3	4	5
491	797198.21	1326219.72	данные отсутствуют	данные отсутствуют
492	797194.72	1326209.83	данные отсутствуют	данные отсутствуют
493	797191.63	1326198.23	данные отсутствуют	данные отсутствуют
494	797189.61	1326182.36	данные отсутствуют	данные отсутствуют
495	797189.19	1326166.73	данные отсутствуют	данные отсутствуют
496	797239.26	1326173.45	данные отсутствуют	данные отсутствуют
497	797582.68	1326122.3	данные отсутствуют	данные отсутствуют
498	797581.71	1326124.78	данные отсутствуют	данные отсутствуют
499	797575.78	1326135.63	данные отсутствуют	данные отсутствуют
500	797560.34	1326156.03	данные отсутствуют	данные отсутствуют
501	797560.19	1326168.4	данные отсутствуют	данные отсутствуют
502	797557	1326180.35	данные отсутствуют	данные отсутствуют
503	797552.23	1326189.36	данные отсутствуют	данные отсутствуют
504	797544.81	1326199.26	данные отсутствуют	данные отсутствуют
505	797535.29	1326207.16	данные отсутствуют	данные отсутствуют
506	797524.12	1326212.48	данные отсутствуют	данные отсутствуют
507	797514.37	1326214.82	данные отсутствуют	данные отсутствуют
Государственный регистратор				ФГИС ЕГРН
полное наименование должности			подпись	инициалы, фамилия

М.П.

Земельный участок				
(вид объекта недвижимости)				
Лист № ____ Раздела 4.2		Всего листов раздела 4.2 : ____		Всего разделов: ____
15.09.2021 № 99/2021/417571211				
Кадастровый номер:			02:17:000000:892	
Номер точки	Координаты, м		Описание закрепления на местности	Средняя квадратическая погрешность определения координат характерных точек границы части земельного участка, м
	X	Y		
1	2	3	4	5
508	797502.03	1326215.73	данные отсутствуют	данные отсутствуют
509	797489.85	1326213.58	данные отсутствуют	данные отсутствуют
510	797473.14	1326219.16	данные отсутствуют	данные отсутствуют
511	797462.7	1326227.69	данные отсутствуют	данные отсутствуют
512	797452.15	1326234.16	данные отсутствуют	данные отсутствуют
513	797440.34	1326237.84	данные отсутствуют	данные отсутствуют
514	797431.39	1326243.95	данные отсутствуют	данные отсутствуют
515	797421.02	1326250.7	данные отсутствуют	данные отсутствуют
516	797409.32	1326254.7	данные отсутствуют	данные отсутствуют
517	797399.13	1326255.75	данные отсутствуют	данные отсутствуют
518	797386.72	1326255.07	данные отсутствуют	данные отсутствуют
519	797375.28	1326252.58	данные отсутствуют	данные отсутствуют
520	797364.46	1326250.65	данные отсутствуют	данные отсутствуют
521	797355.34	1326255.91	данные отсутствуют	данные отсутствуют
522	797339.68	1326260.98	данные отсутствуют	данные отсутствуют
523	797327.46	1326262.95	данные отсутствуют	данные отсутствуют
524	797315.51	1326261.93	данные отсутствуют	данные отсутствуют
Государственный регистратор				ФГИС ЕГРН
полное наименование должности			подпись	инициалы, фамилия

М.П.

Раздел 4.2

Выписка из Единого государственного реестра недвижимости об объекте недвижимости
Сведения о частях земельного участка

Земельный участок				
(вид объекта недвижимости)				
Лист № ____ Раздела 4.2		Всего листов раздела 4.2 : ____		Всего разделов: ____
15.09.2021 № 99/2021/417571211				
Кадастровый номер:			02:17:000000:892	
Номер точки	Координаты, м		Описание закрепления на местности	Средняя квадратическая погрешность определения координат характерных точек границы части земельного участка, м
	X	Y		
1	2	3	4	5
525	797303.37	1326259.31	данные отсутствуют	данные отсутствуют
526	797291.07	1326254.66	данные отсутствуют	данные отсутствуют
527	797280.3	1326248.58	данные отсутствуют	данные отсутствуют
528	797271.35	1326240.04	данные отсутствуют	данные отсутствуют
529	797263.03	1326229.14	данные отсутствуют	данные отсутствуют
530	797257.14	1326220.77	данные отсутствуют	данные отсутствуют
531	797248.19	1326207.97	данные отсутствуют	данные отсутствуют
532	797243	1326196.74	данные отсутствуют	данные отсутствуют
533	797239.9	1326184.02	данные отсутствуют	данные отсутствуют
Государственный регистратор				ФГИС ЕГРН
полное наименование должности			подпись	инициалы, фамилия

М.П.

Земельный участок				
(вид объекта недвижимости)				
Лист № ____ Раздела 4.2		Всего листов раздела 4.2 : ____		Всего разделов: ____
15.09.2021 № 99/2021/417571211				
Кадастровый номер:			02:17:000000:892	
Сведения о характерных точках границы части (частей) земельного участка				
Учетный номер части: 2				
Система координат: МСК-05				
Зона №				
Номер точки	Координаты, м		Описание закрепления на местности	Средняя квадратическая погрешность определения координат характерных точек границы части земельного участка, м
	X	Y		
1	2	3	4	5
1	794487.18	1325049.66	данные отсутствуют	данные отсутствуют
2	794430.7	1325080.48	данные отсутствуют	данные отсутствуют
3	794337.3	1325147.67	данные отсутствуют	данные отсутствуют
4	794332.09	1325131.7	данные отсутствуют	данные отсутствуют
4	794332.09	1325131.7	данные отсутствуют	данные отсутствуют
5	794412.68	1325076.75	данные отсутствуют	данные отсутствуют
5	794412.68	1325076.75	данные отсутствуют	данные отсутствуют
6	798542.59	1326418.48	данные отсутствуют	данные отсутствуют
7	798522.69	1326577.1	данные отсутствуют	данные отсутствуют
8	798570.62	1326687.52	данные отсутствуют	данные отсутствуют
9	798572.45	1326691.51	данные отсутствуют	данные отсутствуют
10	798550.48	1326695.12	данные отсутствуют	данные отсутствуют
11	798500.63	1326580.27	данные отсутствуют	данные отсутствуют
12	798520.76	1326419.79	данные отсутствуют	данные отсутствуют
13	798502.02	1326392.07	данные отсутствуют	данные отсутствуют
14	798357.67	1326143.76	данные отсутствуют	данные отсутствуют

Государственный регистратор				ФГИС ЕГРН
полное наименование должности		подпись		инициалы, фамилия

М.П.

Раздел 4.2

Выписка из Единого государственного реестра недвижимости об объекте недвижимости
Сведения о частях земельного участка

Земельный участок				
(вид объекта недвижимости)				
Лист № ____ Раздела 4.2		Всего листов раздела 4.2 : ____		Всего разделов: ____
15.09.2021 № 99/2021/417571211				
Кадастровый номер:			02:17:000000:892	
Сведения о характерных точках границы части (частей) земельного участка				
Учетный номер части: 2				
Система координат: МСК-05				
Зона №				
Номер точки	Координаты, м		Описание закрепления на местности	Средняя квадратическая погрешность определения координат характерных точек границы части земельного участка, м
	X	Y		
1	2	3	4	5
15	798386.56	1326150.79	данные отсутствуют	данные отсутствуют
16	798520.24	1326380.63	данные отсутствуют	данные отсутствуют
17	798524.95	1326387.59	данные отсутствуют	данные отсутствуют
18	798559.32	1326125.09	данные отсутствуют	данные отсутствуют
19	798581.59	1326120.64	данные отсутствуют	данные отсутствуют
20	796558.58	1324927.51	данные отсутствуют	данные отсутствуют
21	796360.52	1324933.95	данные отсутствуют	данные отсутствуют
22	796043.2	1324955.92	данные отсутствуют	данные отсутствуют
23	795877.9	1324951.73	данные отсутствуют	данные отсутствуют
24	794508.59	1325041.88	данные отсутствуют	данные отсутствуют
25	794531.82	1325033.43	данные отсутствуют	данные отсутствуют
25	794531.82	1325033.43	данные отсутствуют	данные отсутствуют
26	794796.1	1325001.4	данные отсутствуют	данные отсутствуют
27	795877.46	1324930.22	данные отсутствуют	данные отсутствуют
28	796042.73	1324934.4	данные отсутствуют	данные отсутствуют
29	796359.43	1324912.47	данные отсутствуют	данные отсутствуют
30	796555.98	1324906.08	данные отсутствуют	данные отсутствуют

Государственный регистратор				ФГИС ЕГРН
полное наименование должности		подпись		инициалы, фамилия

М.П.

Земельный участок			
(вид объекта недвижимости)			
Лист № ____ Раздела 4.2	Всего листов раздела 4.2 : ____	Всего разделов: ____	Всего листов выписки: ____
15.09.2021 № 99/2021/417571211			
Кадастровый номер:		02:17:000000:892	

Номер точки	Координаты, м		Описание закрепления на местности	Средняя квадратическая погрешность определения координат характерных точек границы части земельного участка, м
	X	Y		
1	2	3	4	5
31	799672.99	1327224.87	данные отсутствуют	данные отсутствуют
32	799672.99	1327220.87	данные отсутствуют	данные отсутствуют
33	799676.99	1327220.87	данные отсутствуют	данные отсутствуют
34	799676.99	1327224.87	данные отсутствуют	данные отсутствуют
35	799115.88	1325988.75	данные отсутствуют	данные отсутствуют
36	799332.85	1325980.4	данные отсутствуют	данные отсутствуют
37	799417.26	1326017.33	данные отсутствуют	данные отсутствуют
38	799347.77	1326012.91	данные отсутствуют	данные отсутствуют
39	799346.24	1326012.79	данные отсутствуют	данные отсутствуют
40	799328.5	1326011.11	данные отсутствуют	данные отсутствуют
41	799237.46	1326004.86	данные отсутствуют	данные отсутствуют
42	799168.74	1326001.38	данные отсутствуют	данные отсутствуют
43	799168.7	1326001.37	данные отсутствуют	данные отсутствуют
44	799099.64	1325997.82	данные отсутствуют	данные отсутствуют
45	799096.11	1325997.52	данные отсутствуют	данные отсутствуют
46	799064.89	1325993.68	данные отсутствуют	данные отсутствуют
47	799059.31	1325992.67	данные отсутствуют	данные отсутствуют

Государственный регистратор		ФГИС ЕГРН
полное наименование должности	подпись	инициалы, фамилия

М.П.

Земельный участок			
(вид объекта недвижимости)			
Лист № ____ Раздела 4.2	Всего листов раздела 4.2 : ____	Всего разделов: ____	Всего листов выписки: ____
15.09.2021 № 99/2021/417571211			
Кадастровый номер:		02:17:000000:892	

Номер точки	Координаты, м		Описание закрепления на местности	Средняя квадратическая погрешность определения координат характерных точек границы части земельного участка, м
	X	Y		
1	2	3	4	5
48	799046.19	1325989.52	данные отсутствуют	данные отсутствуют
49	799042.42	1325988.45	данные отсутствуют	данные отсутствуют
50	799042.13	1325988.36	данные отсутствуют	данные отсутствуют
51	799023.22	1325982.09	данные отсутствуют	данные отсутствуют
52	799017.07	1325979.58	данные отсутствуют	данные отсутствуют
53	798968.22	1325955.8	данные отсутствуют	данные отсутствуют
54	798961.67	1325952.61	данные отсутствуют	данные отсутствуют
55	798965.66	1325921.99	данные отсутствуют	данные отсутствуют
56	796552.56	1324877.87	данные отсутствуют	данные отсутствуют
57	796558.37	1324925.83	данные отсутствуют	данные отсутствуют
58	796496.45	1324926.99	данные отсутствуют	данные отсутствуют
59	796392.43	1324932.04	данные отсутствуют	данные отсутствуют
60	796254.22	1324939.89	данные отсутствуют	данные отсутствуют
61	796253.66	1324939.92	данные отсутствуют	данные отсутствуют
62	796118.66	1324946.05	данные отсутствуют	данные отсутствуют
63	796118.58	1324946.05	данные отсутствуют	данные отсутствуют
64	796082.16	1324947.65	данные отсутствуют	данные отсутствуют

Государственный регистратор		ФГИС ЕГРН
полное наименование должности	подпись	инициалы, фамилия

М.П.

Земельный участок			
(вид объекта недвижимости)			
Лист № ____ Раздела 4.2	Всего листов раздела 4.2 : ____	Всего разделов: ____	Всего листов выписки: ____
15.09.2021 № 99/2021/417571211			
Кадастровый номер:		02:17:000000:892	

Номер точки	Координаты, м		Описание закрепления на местности	Средняя квадратическая погрешность определения координат характерных точек границы части земельного участка, м
	X	Y		
1	2	3	4	5
65	796025.96	1324951.88	данные отсутствуют	данные отсутствуют
66	795801.66	1324970.27	данные отсутствуют	данные отсутствуют
67	795801.39	1324970.29	данные отсутствуют	данные отсутствуют
68	795713.8	1324977	данные отсутствуют	данные отсутствуют
69	795713.54	1324977.02	данные отсутствуют	данные отсутствуют
70	795628.07	1324983.12	данные отсутствуют	данные отсутствуют
71	795628.05	1324983.13	данные отсутствуют	данные отсутствуют
72	795554.26	1324988.37	данные отсутствуют	данные отсутствуют
73	795474.5	1324994.42	данные отсутствуют	данные отсутствуют
74	795474.47	1324994.42	данные отсутствуют	данные отсутствуют
75	795395.8	1325000.34	данные отсутствуют	данные отсутствуют
76	795395.59	1325000.36	данные отсутствуют	данные отсутствуют
77	795306.85	1325006.65	данные отсутствуют	данные отсутствуют
78	795181.83	1325015.82	данные отсутствуют	данные отсутствуют
79	795101.67	1325022.37	данные отсутствуют	данные отсутствуют
80	795101.41	1325022.39	данные отсутствуют	данные отсутствуют
81	795005.31	1325029.73	данные отсутствуют	данные отсутствуют
Государственный регистратор				ФГИС ЕГРН
полное наименование должности			подпись	инициалы, фамилия

М.П.

Раздел 4.2

Выписка из Единого государственного реестра недвижимости об объекте недвижимости
Сведения о частях земельного участка

Земельный участок			
(вид объекта недвижимости)			
Лист № ____ Раздела 4.2	Всего листов раздела 4.2 : ____	Всего разделов: ____	Всего листов выписки: ____
15.09.2021 № 99/2021/417571211			
Кадастровый номер:		02:17:000000:892	

Номер точки	Координаты, м		Описание закрепления на местности	Средняя квадратическая погрешность определения координат характерных точек границы части земельного участка, м
	X	Y		
1	2	3	4	5
82	794937.89	1325035.54	данные отсутствуют	данные отсутствуют
83	794936.89	1325035.61	данные отсутствуют	данные отсутствуют
84	794876.65	1325039.58	данные отсутствуют	данные отсутствуют
85	794833.26	1325044.61	данные отсутствуют	данные отсутствуют
86	794830.02	1325044.88	данные отсутствуют	данные отсутствуют
87	794774.53	1325047.67	данные отсутствуют	данные отсутствуют
88	794664.93	1325057.47	данные отсутствуют	данные отсутствуют
89	794662.9	1325057.61	данные отсутствуют	данные отсутствуют
90	794582.64	1325061.51	данные отсутствуют	данные отсутствуют
91	794543.1	1325066.57	данные отсутствуют	данные отсутствуют
92	794527.75	1325071.59	данные отсутствуют	данные отсутствуют
93	794503.64	1325080.25	данные отсутствуют	данные отсутствуют
94	794484.51	1325088.65	данные отсутствуют	данные отсутствуют
95	794449.1	1325104.99	данные отсутствуют	данные отсутствуют
96	794431.66	1325115.93	данные отсутствуют	данные отсутствуют
97	794387.14	1325146.4	данные отсутствуют	данные отсутствуют
98	794346.33	1325175.35	данные отсутствуют	данные отсутствуют
Государственный регистратор				ФГИС ЕГРН
полное наименование должности			подпись	инициалы, фамилия

М.П.

Земельный участок			
(вид объекта недвижимости)			
Лист № ____ Раздела 4.2	Всего листов раздела 4.2 : ____	Всего разделов: ____	Всего листов выписки: ____
15.09.2021 № 99/2021/417571211			
Кадастровый номер:		02:17:000000:892	

Номер точки	Координаты, м		Описание закрепления на местности	Средняя квадратическая погрешность определения координат характерных точек границы части земельного участка, м
	X	Y		
1	2	3	4	5
99	794889.22	1324990.11	данные отсутствуют	данные отсутствуют
100	795354.93	1324957.62	данные отсутствуют	данные отсутствуют
101	796080.56	1324898.06	данные отсутствуют	данные отсутствуют
102	796421.72	1324887.22	данные отсутствуют	данные отсутствуют
103	799445.54	1325517.25	данные отсутствуют	данные отсутствуют
104	799366.23	1325521.42	данные отсутствуют	данные отсутствуют
104	799366.23	1325521.42	данные отсутствуют	данные отсутствуют
104	799366.23	1325521.42	данные отсутствуют	данные отсутствуют
105	799351.15	1325524.29	данные отсутствуют	данные отсутствуют
105	799351.15	1325524.29	данные отсутствуют	данные отсутствуют
105	799351.15	1325524.29	данные отсутствуют	данные отсутствуют
106	799337.92	1325505.93	данные отсутствуют	данные отсутствуют
106	799337.92	1325505.93	данные отсутствуют	данные отсутствуют
106	799337.92	1325505.93	данные отсутствуют	данные отсутствуют
107	799336.24	1325450.95	данные отсутствуют	данные отсутствуют
108	799343.09	1325450.62	данные отсутствуют	данные отсутствуют
109	799359.95	1325451.49	данные отсутствуют	данные отсутствуют

Государственный регистратор		ФГИС ЕГРН
полное наименование должности	подпись	инициалы, фамилия

М.П.

Земельный участок			
(вид объекта недвижимости)			
Лист № ____ Раздела 4.2	Всего листов раздела 4.2 : ____	Всего разделов: ____	Всего листов выписки: ____
15.09.2021 № 99/2021/417571211			
Кадастровый номер:		02:17:000000:892	

Номер точки	Координаты, м		Описание закрепления на местности	Средняя квадратическая погрешность определения координат характерных точек границы части земельного участка, м
	X	Y		
1	2	3	4	5
110	799376.14	1325454.72	данные отсутствуют	данные отсутствуют
111	799391.56	1325460.55	данные отсутствуют	данные отсутствуют
112	799402.44	1325466.11	данные отсутствуют	данные отсутствуют
113	799415.98	1325475.57	данные отсутствуют	данные отсутствуют
114	799427.78	1325487.13	данные отсутствуют	данные отсутствуют
115	799437.51	1325500.47	данные отсутствуют	данные отсутствуют
116	799444.92	1325515.23	данные отсутствуют	данные отсутствуют
117	797577.5	1326122.22	данные отсутствуют	данные отсутствуют
118	797576.09	1326122.42	данные отсутствуют	данные отсутствуют
119	797575.17	1326122.16	данные отсутствуют	данные отсутствуют
120	797575.95	1326121.82	данные отсутствуют	данные отсутствуют
120	797575.95	1326121.82	данные отсутствуют	данные отсутствуют
120	797575.95	1326121.82	данные отсутствуют	данные отсутствуют
121	798067.7	1325946.72	данные отсутствуют	данные отсутствуют
122	798075.45	1325951.05	данные отсутствуют	данные отсутствуют
123	798105.84	1325986.51	данные отсутствуют	данные отсутствуют
124	798108.38	1325992.23	данные отсутствуют	данные отсутствуют

Государственный регистратор		ФГИС ЕГРН
полное наименование должности	подпись	инициалы, фамилия

М.П.

Земельный участок			
(вид объекта недвижимости)			
Лист № ____ Раздела 4.2	Всего листов раздела 4.2 : ____	Всего разделов: ____	Всего листов выписки: ____
15.09.2021 № 99/2021/417571211			
Кадастровый номер:		02:17:000000:892	

Номер точки	Координаты, м		Описание закрепления на местности	Средняя квадратическая погрешность определения координат характерных точек границы части земельного участка, м
	X	Y		
1	2	3	4	5
125	798102.55	1325994.57	данные отсутствуют	данные отсутствуют
126	798097.38	1325984.21	данные отсутствуют	данные отсутствуют
127	798095.38	1325981.65	данные отсутствуют	данные отсутствуют
128	798085.34	1325974.63	данные отсутствуют	данные отсутствуют
129	797982.69	1326005.42	данные отсутствуют	данные отсутствуют
130	797935.33	1326036.27	данные отсутствуют	данные отсутствуют
131	797949.46	1326088.62	данные отсутствуют	данные отсутствуют
132	797948.59	1326089.56	данные отсутствуют	данные отсутствуют
133	797936.39	1326100.69	данные отсутствуют	данные отсутствуют
134	797917.93	1326112.81	данные отсутствуют	данные отсутствуют
135	797903.25	1326120.38	данные отсутствуют	данные отсутствуют
136	797887.53	1326125.43	данные отсутствуют	данные отсутствуют
137	797872.78	1326127.71	данные отсутствуют	данные отсутствуют
138	797856.7	1326128.77	данные отсутствуют	данные отсутствуют
139	797843.82	1326128.12	данные отсутствуют	данные отсутствуют
140	797820.24	1326125.4	данные отсутствуют	данные отсутствуют
141	797781.92	1326119.78	данные отсутствуют	данные отсутствуют
Государственный регистратор				ФГИС ЕГРН
полное наименование должности			подпись	инициалы, фамилия

М.П.

Раздел 4.2

Выписка из Единого государственного реестра недвижимости об объекте недвижимости
Сведения о частях земельного участка

Земельный участок			
(вид объекта недвижимости)			
Лист № ____ Раздела 4.2	Всего листов раздела 4.2 : ____	Всего разделов: ____	Всего листов выписки: ____
15.09.2021 № 99/2021/417571211			
Кадастровый номер:		02:17:000000:892	

Номер точки	Координаты, м		Описание закрепления на местности	Средняя квадратическая погрешность определения координат характерных точек границы части земельного участка, м
	X	Y		
1	2	3	4	5
142	797770.22	1326117.33	данные отсутствуют	данные отсутствуют
143	797742.76	1326108.23	данные отсутствуют	данные отсутствуют
144	797734.44	1326115.53	данные отсутствуют	данные отсутствуют
145	797718.57	1326130.13	данные отсутствуют	данные отсутствуют
146	797705.39	1326143.32	данные отсутствуют	данные отсутствуют
147	797696.62	1326151.12	данные отсутствуют	данные отсутствуют
148	797687.23	1326165.82	данные отсутствуют	данные отсутствуют
149	797678.66	1326178.22	данные отсутствуют	данные отсутствуют
150	797667.99	1326190.83	данные отсутствуют	данные отсутствуют
151	797660.28	1326197.77	данные отсутствуют	данные отсутствуют
152	797648.44	1326206.94	данные отсутствуют	данные отсутствуют
153	797634.08	1326215.1	данные отсутствуют	данные отсутствуют
154	797622.63	1326219.58	данные отсутствуют	данные отсутствуют
155	797611.42	1326223.15	данные отсутствуют	данные отсутствуют
156	797598.09	1326226.59	данные отсутствуют	данные отсутствуют
157	797581.79	1326229.26	данные отсутствуют	данные отсутствуют
158	797568.75	1326229.45	данные отсутствуют	данные отсутствуют
Государственный регистратор				ФГИС ЕГРН
полное наименование должности			подпись	инициалы, фамилия

М.П.

Земельный участок			
(вид объекта недвижимости)			
Лист № ____ Раздела 4.2	Всего листов раздела 4.2 : ____	Всего разделов: ____	Всего листов выписки: ____
15.09.2021 № 99/2021/41751211			
Кадастровый номер:		02:17:000000:892	

Номер точки	Координаты, м		Описание закрепления на местности	Средняя квадратическая погрешность определения координат характерных точек границы части земельного участка, м
	X	Y		
1	2	3	4	5
159	797556.08	1326228.62	данные отсутствуют	данные отсутствуют
160	797540.04	1326228.01	данные отсутствуют	данные отсутствуют
161	797527.46	1326229.84	данные отсутствуют	данные отсутствуют
162	797510.98	1326230.86	данные отсутствуют	данные отсутствуют
163	797494.55	1326229.14	данные отсутствуют	данные отсутствуют
164	797478.63	1326224.75	данные отсутствуют	данные отсутствуют
165	797463.65	1326217.8	данные отсутствуют	данные отсутствуют
166	797450.02	1326208.47	данные отсутствуют	данные отсутствуют
167	797438.11	1326197.03	данные отсутствуют	данные отсутствуют
168	797435.65	1326193.91	данные отсутствуют	данные отсутствуют
169	797451.85	1326180.54	данные отсутствуют	данные отсутствуют
169	797451.85	1326180.54	данные отсутствуют	данные отсутствуют
169	797451.85	1326180.54	данные отсутствуют	данные отсутствуют
170	797477.97	1326159.23	данные отсутствуют	данные отсутствуют
170	797477.97	1326159.23	данные отсутствуют	данные отсутствуют
170	797477.97	1326159.23	данные отсутствуют	данные отсутствуют
171	797490.83	1326154.82	данные отсутствуют	данные отсутствуют

Государственный регистратор		ФГИС ЕГРН
полное наименование должности	подпись	инициалы, фамилия

М.П.

Земельный участок			
(вид объекта недвижимости)			
Лист № ____ Раздела 4.2	Всего листов раздела 4.2 : ____	Всего разделов: ____	Всего листов выписки: ____
15.09.2021 № 99/2021/41751211			
Кадастровый номер:		02:17:000000:892	

Номер точки	Координаты, м		Описание закрепления на местности	Средняя квадратическая погрешность определения координат характерных точек границы части земельного участка, м
	X	Y		
1	2	3	4	5
171	797490.83	1326154.82	данные отсутствуют	данные отсутствуют
171	797490.83	1326154.82	данные отсутствуют	данные отсутствуют
172	797496.18	1326157.8	данные отсутствуют	данные отсутствуют
172	797496.18	1326157.8	данные отсутствуют	данные отсутствуют
172	797496.18	1326157.8	данные отсутствуют	данные отсутствуют
173	797500.75	1326162.37	данные отсутствуют	данные отсутствуют
173	797500.75	1326162.37	данные отсутствуют	данные отсутствуют
173	797500.75	1326162.37	данные отсутствуют	данные отсутствуют
174	797504.56	1326165.79	данные отсутствуют	данные отсутствуют
174	797504.56	1326165.79	данные отсутствуют	данные отсутствуют
174	797504.56	1326165.79	данные отсутствуют	данные отсутствуют
175	797508.36	1326165.03	данные отсутствуют	данные отсутствуют
175	797508.36	1326165.03	данные отсутствуют	данные отсутствуют
175	797508.36	1326165.03	данные отсутствуют	данные отсутствуют
176	797510.65	1326161.6	данные отсутствуют	данные отсутствуют
176	797510.65	1326161.6	данные отсутствуют	данные отсутствуют
176	797510.65	1326161.6	данные отсутствуют	данные отсутствуют

Государственный регистратор		ФГИС ЕГРН
полное наименование должности	подпись	инициалы, фамилия

М.П.

Земельный участок			
(вид объекта недвижимости)			
Лист № ____ Раздела 4.2	Всего листов раздела 4.2 : ____	Всего разделов: ____	Всего листов выписки: ____
15.09.2021 № 99/2021/417571211			
Кадастровый номер:		02:17:000000:892	

Номер точки	Координаты, м		Описание закрепления на местности	Средняя квадратическая погрешность определения координат характерных точек границы части земельного участка, м
	X	Y		
1	2	3	4	5
177	797508.36	1326155.51	данные отсутствуют	данные отсутствуют
177	797508.36	1326155.51	данные отсутствуют	данные отсутствуют
177	797508.36	1326155.51	данные отсутствуют	данные отсутствуют
178	797505.32	1326152.09	данные отсутствуют	данные отсутствуют
178	797505.32	1326152.09	данные отсутствуют	данные отсутствуют
178	797505.32	1326152.09	данные отсутствуют	данные отсутствуют
179	797500.62	1326151.46	данные отсутствуют	данные отсутствуют
179	797500.62	1326151.46	данные отсутствуют	данные отсутствуют
179	797500.62	1326151.46	данные отсутствуют	данные отсутствуют
180	797502.03	1326150.98	данные отсутствуют	данные отсутствуют
180	797502.03	1326150.98	данные отсутствуют	данные отсутствуют
180	797502.03	1326150.98	данные отсутствуют	данные отсутствуют
181	797509.94	1326149.44	данные отсутствуют	данные отсутствуют
181	797509.94	1326149.44	данные отсутствуют	данные отсутствуют
181	797509.94	1326149.44	данные отсутствуют	данные отсутствуют
182	797515.27	1326140.16	данные отсутствуют	данные отсутствуют
182	797515.27	1326140.16	данные отсутствуют	данные отсутствуют

Государственный регистратор		ФГИС ЕГРН
полное наименование должности	подпись	инициалы, фамилия

М.П.

Раздел 4.2

Выписка из Единого государственного реестра недвижимости об объекте недвижимости
Сведения о частях земельного участка

Земельный участок			
(вид объекта недвижимости)			
Лист № ____ Раздела 4.2	Всего листов раздела 4.2 : ____	Всего разделов: ____	Всего листов выписки: ____
15.09.2021 № 99/2021/417571211			
Кадастровый номер:		02:17:000000:892	

Номер точки	Координаты, м		Описание закрепления на местности	Средняя квадратическая погрешность определения координат характерных точек границы части земельного участка, м
	X	Y		
1	2	3	4	5
182	797515.27	1326140.16	данные отсутствуют	данные отсутствуют
183	797520.16	1326139.72	данные отсутствуют	данные отсутствуют
183	797520.16	1326139.72	данные отсутствуют	данные отсутствуют
183	797520.16	1326139.72	данные отсутствуют	данные отсутствуют
184	797524.91	1326144.03	данные отсутствуют	данные отсутствуют
184	797524.91	1326144.03	данные отсутствуют	данные отсутствуют
184	797524.91	1326144.03	данные отсутствуют	данные отсутствуют
185	797561.87	1326127.95	данные отсутствуют	данные отсутствуют
186	797567.3	1326129.25	данные отсутствуют	данные отсутствуют
187	797573.81	1326129.58	данные отсутствуют	данные отсутствуют
188	797582.92	1326127.3	данные отсутствуют	данные отсутствуют
189	797592.04	1326124.37	данные отсутствуют	данные отсутствуют
190	797597.25	1326120.14	данные отсутствуют	данные отсутствуют
191	797602.13	1326113.3	данные отсутствуют	данные отсутствуют
192	797602.85	1326110.11	данные отсутствуют	данные отсутствуют
193	797805.06	1326022.12	данные отсутствуют	данные отсутствуют
194	797831.7	1326026.06	данные отсутствуют	данные отсутствуют

Государственный регистратор		ФГИС ЕГРН
полное наименование должности	подпись	инициалы, фамилия

М.П.

Земельный участок			
(вид объекта недвижимости)			
Лист № ____ Раздела 4.2	Всего листов раздела 4.2 : ____	Всего разделов: ____	Всего листов выписки: ____
15.09.2021 № 99/2021/417571211			
Кадастровый номер:		02:17:000000:892	

Номер точки	Координаты, м		Описание закрепления на местности	Средняя квадратическая погрешность определения координат характерных точек границы части земельного участка, м
	X	Y		
1	2	3	4	5
195	797855.28	1326028.78	данные отсутствуют	данные отсутствуют
196	797864.91	1326028.02	данные отсутствуют	данные отсутствуют
197	797875.32	1326021.51	данные отсутствуют	данные отсутствуют
198	797883.79	1326012.39	данные отсутствуют	данные отсутствуют
199	797896.38	1325998.9	данные отсутствуют	данные отсутствуют
200	797901.36	1325987.65	данные отсутствуют	данные отсутствуют
201	797905.69	1325979.39	данные отсутствуют	данные отсутствуют
202	797913.49	1325976.08	данные отсутствуют	данные отсутствуют
203	798026.2	1325928.53	данные отсутствуют	данные отсутствуют
204	798032.74	1325935.07	данные отсутствуют	данные отсутствуют
205	796752.64	1326193.01	данные отсутствуют	данные отсутствуют
206	796779.13	1326184.19	данные отсутствуют	данные отсутствуют
207	796846.82	1326181.47	данные отсутствуют	данные отсутствуют
208	796854.33	1326179.51	данные отсутствуют	данные отсутствуют
209	796857.09	1326180.3	данные отсутствуют	данные отсутствуют
210	796867.62	1326185.28	данные отсутствуют	данные отсутствуют
211	796874.76	1326188.69	данные отсутствуют	данные отсутствуют

Государственный регистратор		ФГИС ЕГРН
полное наименование должности	подпись	инициалы, фамилия

М.П.

Земельный участок			
(вид объекта недвижимости)			
Лист № ____ Раздела 4.2	Всего листов раздела 4.2 : ____	Всего разделов: ____	Всего листов выписки: ____
15.09.2021 № 99/2021/417571211			
Кадастровый номер:		02:17:000000:892	

Номер точки	Координаты, м		Описание закрепления на местности	Средняя квадратическая погрешность определения координат характерных точек границы части земельного участка, м
	X	Y		
1	2	3	4	5
212	796874.79	1326188.7	данные отсутствуют	данные отсутствуют
213	796886.59	1326190.25	данные отсутствуют	данные отсутствуют
214	796886.61	1326190.25	данные отсутствуют	данные отсутствуют
215	796898.71	1326187.45	данные отсутствуют	данные отсутствуют
216	796898.73	1326187.44	данные отсутствуют	данные отсутствуют
217	796912.06	1326181.55	данные отсутствуют	данные отсутствуют
218	796920.43	1326176.91	данные отсутствуют	данные отсутствуют
219	796931.59	1326174.43	данные отсутствуют	данные отсутствуют
220	796931.62	1326174.42	данные отсутствуют	данные отсутствуют
221	796939.67	1326169.46	данные отсутствуют	данные отсутствуют
222	796951.13	1326165.74	данные отсутствуют	данные отсутствуют
223	796959.8	1326165.43	данные отсутствуют	данные отсутствуют
224	796959.85	1326165.42	данные отсутствуют	данные отсутствуют
225	796959.86	1326165.41	данные отсутствуют	данные отсутствуют
226	796969.78	1326156.42	данные отсутствуют	данные отсутствуют
227	796975.27	1326151.38	данные отсутствуют	данные отсутствуют
228	797011.32	1326142.37	данные отсутствуют	данные отсутствуют

Государственный регистратор		ФГИС ЕГРН
полное наименование должности	подпись	инициалы, фамилия

М.П.

Земельный участок			
(вид объекта недвижимости)			
Лист № ____ Раздела 4.2	Всего листов раздела 4.2 : ____	Всего разделов: ____	Всего листов выписки: ____
15.09.2021 № 99/2021/417571211			
Кадастровый номер:		02:17:000000:892	

Номер точки	Координаты, м		Описание закрепления на местности	Средняя квадратическая погрешность определения координат характерных точек границы части земельного участка, м
	X	Y		
1	2	3	4	5
229	797017.78	1326144.94	данные отсутствуют	данные отсутствуют
230	797027.7	1326148.99	данные отсутствуют	данные отсутствуют
231	797037.94	1326152.09	данные отсутствуют	данные отсутствуют
232	797046.94	1326154.89	данные отсутствуют	данные отсутствуют
233	797046.97	1326154.89	данные отсутствуют	данные отсутствуют
234	797048.27	1326154.89	данные отсутствуют	данные отсутствуют
235	797076.96	1326167.94	данные отсутствуют	данные отсутствуют
236	797093.21	1326157.1	данные отсутствуют	данные отсутствуют
237	797139.24	1326162.53	данные отсутствуют	данные отсутствуют
238	797159.08	1326162.53	данные отсутствуют	данные отсутствуют
239	797164.62	1326165.38	данные отсутствуют	данные отсутствуют
240	797174.29	1326163.24	данные отсутствуют	данные отсутствуют
241	797178.5	1326162.95	данные отсутствуют	данные отсутствуют
242	797189.03	1326163.26	данные отсутствуют	данные отсутствуют
243	797197.39	1326165.11	данные отсутствуют	данные отсутствуют
243	797197.39	1326165.11	данные отсутствуют	данные отсутствуют
244	797197.72	1326165.29	данные отсутствуют	данные отсутствуют
Государственный регистратор				ФГИС ЕГРН
полное наименование должности			подпись	инициалы, фамилия

М.П.

Раздел 4.2

Выписка из Единого государственного реестра недвижимости об объекте недвижимости
Сведения о частях земельного участка

Земельный участок			
(вид объекта недвижимости)			
Лист № ____ Раздела 4.2	Всего листов раздела 4.2 : ____	Всего разделов: ____	Всего листов выписки: ____
15.09.2021 № 99/2021/417571211			
Кадастровый номер:		02:17:000000:892	

Номер точки	Координаты, м		Описание закрепления на местности	Средняя квадратическая погрешность определения координат характерных точек границы части земельного участка, м
	X	Y		
1	2	3	4	5
245	797199.91	1326166.6	данные отсутствуют	данные отсутствуют
246	797200.45	1326166.81	данные отсутствуют	данные отсутствуют
247	797205.75	1326169.76	данные отсутствуют	данные отсутствуют
247	797205.75	1326169.76	данные отсутствуют	данные отсутствуют
248	797205.76	1326169.77	данные отсутствуют	данные отсутствуют
248	797205.76	1326169.77	данные отсутствуют	данные отсутствуют
249	797212.9	1326172.25	данные отсутствуют	данные отсутствуют
249	797212.9	1326172.25	данные отсутствуют	данные отсутствуют
250	797212.92	1326172.25	данные отсутствуют	данные отсутствуют
250	797212.92	1326172.25	данные отсутствуют	данные отсутствуют
251	797220.68	1326172.87	данные отсутствуют	данные отсутствуют
251	797220.68	1326172.87	данные отсутствуют	данные отсутствуют
252	797220.94	1326172.87	данные отсутствуют	данные отсутствуют
253	797223.71	1326173.22	данные отсутствуют	данные отсутствуют
254	797234.65	1326175.84	данные отсутствуют	данные отсутствуют
255	797246.35	1326174.98	данные отсутствуют	данные отсутствуют
256	797252.59	1326177.52	данные отсутствуют	данные отсутствуют
Государственный регистратор				ФГИС ЕГРН
полное наименование должности			подпись	инициалы, фамилия

М.П.

Земельный участок			
(вид объекта недвижимости)			
Лист № ____ Раздела 4.2	Всего листов раздела 4.2 : ____	Всего разделов: ____	Всего листов выписки: ____
15.09.2021 № 99/2021/417571211			
Кадастровый номер:		02:17:000000:892	

Номер точки	Координаты, м		Описание закрепления на местности	Средняя квадратическая погрешность определения координат характерных точек границы части земельного участка, м
	X	Y		
1	2	3	4	5
256	797252.59	1326177.52	данные отсутствуют	данные отсутствуют
256	797252.59	1326177.52	данные отсутствуют	данные отсутствуют
257	797259.4	1326182.79	данные отсутствуют	данные отсутствуют
257	797259.4	1326182.79	данные отсутствуют	данные отсутствуют
257	797259.4	1326182.79	данные отсутствуют	данные отсутствуют
258	797264.13	1326186.8	данные отсутствуют	данные отсутствуют
259	797265.67	1326188.55	данные отсутствуют	данные отсутствуют
260	797268.72	1326188.53	данные отсутствуют	данные отсутствуют
261	797271.87	1326189	данные отсутствуют	данные отсутствуют
261	797271.87	1326189	данные отсутствуют	данные отсутствуют
261	797271.87	1326189	данные отсутствуют	данные отсутствуют
262	797271.91	1326188.99	данные отсутствуют	данные отсутствуют
262	797271.91	1326188.99	данные отсутствуют	данные отсутствуют
262	797271.91	1326188.99	данные отсутствуют	данные отсутствуют
263	797280.83	1326184.73	данные отсутствуют	данные отсутствуют
264	797281.17	1326184.73	данные отсутствуют	данные отсутствуют
265	797284.92	1326183.71	данные отсутствуют	данные отсутствуют

Государственный регистратор		ФГИС ЕГРН
полное наименование должности	подпись	инициалы, фамилия

М.П.

Земельный участок			
(вид объекта недвижимости)			
Лист № ____ Раздела 4.2	Всего листов раздела 4.2 : ____	Всего разделов: ____	Всего листов выписки: ____
15.09.2021 № 99/2021/417571211			
Кадастровый номер:		02:17:000000:892	

Номер точки	Координаты, м		Описание закрепления на местности	Средняя квадратическая погрешность определения координат характерных точек границы части земельного участка, м
	X	Y		
1	2	3	4	5
266	797287.77	1326182.62	данные отсутствуют	данные отсутствуют
267	797289.62	1326183.64	данные отсутствуют	данные отсутствуют
267	797289.62	1326183.64	данные отсутствуют	данные отсутствуют
267	797289.62	1326183.64	данные отсутствуют	данные отсутствуют
268	797296.65	1326207.25	данные отсутствуют	данные отсутствуют
268	797296.65	1326207.25	данные отсутствуют	данные отсутствуют
268	797296.65	1326207.25	данные отсутствуют	данные отсутствуют
269	797309.04	1326219.38	данные отсутствуют	данные отсутствуют
269	797309.04	1326219.38	данные отсутствуют	данные отсутствуют
269	797309.04	1326219.38	данные отсутствуют	данные отсутствуют
270	797317.91	1326224.18	данные отсутствуют	данные отсутствуют
270	797317.91	1326224.18	данные отсутствуют	данные отсутствуют
270	797317.91	1326224.18	данные отсутствуют	данные отсутствуют
271	797327.45	1326224	данные отсутствуют	данные отсутствуют
271	797327.45	1326224	данные отсутствуют	данные отсутствуют
271	797327.45	1326224	данные отсутствуют	данные отсутствуют
272	797340.96	1326220.94	данные отсутствуют	данные отсутствуют

Государственный регистратор		ФГИС ЕГРН
полное наименование должности	подпись	инициалы, фамилия

М.П.

Земельный участок			
(вид объекта недвижимости)			
Лист № ____ Раздела 4.2	Всего листов раздела 4.2 : ____	Всего разделов: ____	Всего листов выписки: ____
15.09.2021 № 99/2021/417571211			
Кадастровый номер:		02:17:000000:892	

Номер точки	Координаты, м		Описание закрепления на местности	Средняя квадратическая погрешность определения координат характерных точек границы части земельного участка, м
	X	Y		
1	2	3	4	5
272	797340.96	1326220.94	данные отсутствуют	данные отсутствуют
272	797340.96	1326220.94	данные отсутствуют	данные отсутствуют
273	797365.1	1326216.62	данные отсутствуют	данные отсутствуют
273	797365.1	1326216.62	данные отсутствуют	данные отсутствуют
273	797365.1	1326216.62	данные отсутствуют	данные отсутствуют
274	797384.39	1326215.42	данные отсутствуют	данные отсутствуют
275	797380.36	1326225.67	данные отсутствуют	данные отсутствуют
276	797371.87	1326239.84	данные отсутствуют	данные отсутствуют
277	797361.17	1326252.41	данные отсутствуют	данные отсутствуют
278	797348.54	1326263.06	данные отсутствуют	данные отсутствуют
279	797334.33	1326271.48	данные отсутствуют	данные отсутствуют
280	797320.59	1326277.13	данные отсутствуют	данные отсутствуют
281	797307.13	1326281.51	данные отсутствуют	данные отсутствуют
282	797293.81	1326285.62	данные отсутствуют	данные отсутствуют
283	797277.5	1326288.23	данные отсутствуют	данные отсутствуют
284	797266.38	1326288.55	данные отсутствуют	данные отсутствуют
285	797249.91	1326287.3	данные отсутствуют	данные отсутствуют
Государственный регистратор				ФГИС ЕГРН
полное наименование должности			подпись	инициалы, фамилия

М.П.

Раздел 4.2

Выписка из Единого государственного реестра недвижимости об объекте недвижимости
Сведения о частях земельного участка

Земельный участок			
(вид объекта недвижимости)			
Лист № ____ Раздела 4.2	Всего листов раздела 4.2 : ____	Всего разделов: ____	Всего листов выписки: ____
15.09.2021 № 99/2021/417571211			
Кадастровый номер:		02:17:000000:892	

Номер точки	Координаты, м		Описание закрепления на местности	Средняя квадратическая погрешность определения координат характерных точек границы части земельного участка, м
	X	Y		
1	2	3	4	5
286	797233.87	1326283.36	данные отсутствуют	данные отсутствуют
287	797218.7	1326276.83	данные отсутствуют	данные отсутствуют
288	797205.74	1326271.75	данные отсутствуют	данные отсутствуют
289	797192.74	1326269.76	данные отсутствуют	данные отсутствуют
290	797176.91	1326265.02	данные отсутствуют	данные отсутствуют
291	797161.64	1326265.34	данные отсутствуют	данные отсутствуют
292	797145.23	1326263.48	данные отсутствуют	данные отсутствуют
293	797129.35	1326258.95	данные отсутствуют	данные отсутствуют
294	797118.84	1326254.29	данные отсутствуют	данные отсутствуют
295	797107.52	1326251.7	данные отсутствуют	данные отсутствуют
296	797092.48	1326252.31	данные отсутствуют	данные отсутствуют
297	797064.03	1326251.71	данные отсутствуют	данные отсутствуют
298	797051.01	1326250.45	данные отсутствуют	данные отсутствуют
299	797024.66	1326244.58	данные отсутствуют	данные отсутствуют
300	797014.04	1326243.36	данные отсутствуют	данные отсутствуют
301	796997.68	1326245.56	данные отсутствуют	данные отсутствуют
302	796981.61	1326245.89	данные отсутствуют	данные отсутствуют
Государственный регистратор				ФГИС ЕГРН
полное наименование должности			подпись	инициалы, фамилия

М.П.

Земельный участок			
(вид объекта недвижимости)			
Лист № ____ Раздела 4.2	Всего листов раздела 4.2 : ____	Всего разделов: ____	Всего листов выписки: ____
15.09.2021 № 99/2021/417571211			
Кадастровый номер:		02:17:000000:892	

Номер точки	Координаты, м		Описание закрепления на местности	Средняя квадратическая погрешность определения координат характерных точек границы части земельного участка, м
	X	Y		
1	2	3	4	5
303	796970.21	1326245.42	данные отсутствуют	данные отсутствуют
304	796956.83	1326244.11	данные отсутствуют	данные отсутствуют
305	796940.58	1326241.15	данные отсутствуют	данные отсутствуют
306	796927.17	1326237.91	данные отсутствуют	данные отсутствуют
307	796910.66	1326238.26	данные отсутствуют	данные отсутствуют
308	796897.72	1326241.09	данные отсутствуют	данные отсутствуют
309	796881.89	1326245.8	данные отсутствуют	данные отсутствуют
310	796865.5	1326247.84	данные отсутствуют	данные отсутствуют
311	796849	1326247.15	данные отсутствуют	данные отсутствуют
312	796837.52	1326255.45	данные отсутствуют	данные отсутствуют
313	796824.98	1326266.2	данные отсутствуют	данные отсутствуют
314	796809.99	1326276.1	данные отсутствуют	данные отсутствуют
315	796795.01	1326283.06	данные отсутствуют	данные отсутствуют
316	796779.1	1326287.47	данные отсутствуют	данные отсутствуют
317	796765.29	1326288.92	данные отсутствуют	данные отсутствуют
318	799347.63	1325446.61	данные отсутствуют	данные отсутствуют
319	799359.14	1325445.19	данные отсутствуют	данные отсутствуют

Государственный регистратор		ФГИС ЕГРН
полное наименование должности	подпись	инициалы, фамилия

М.П.

Земельный участок			
(вид объекта недвижимости)			
Лист № ____ Раздела 4.2	Всего листов раздела 4.2 : ____	Всего разделов: ____	Всего листов выписки: ____
15.09.2021 № 99/2021/417571211			
Кадастровый номер:		02:17:000000:892	

Номер точки	Координаты, м		Описание закрепления на местности	Средняя квадратическая погрешность определения координат характерных точек границы части земельного участка, м
	X	Y		
1	2	3	4	5
320	799368.71	1325441.4	данные отсутствуют	данные отсутствуют
321	799384.21	1325435.69	данные отсутствуют	данные отсутствуют
322	799400.43	1325432.61	данные отсутствуют	данные отсутствуют
323	799416.95	1325432.24	данные отсутствуют	данные отсутствуют
324	799428.53	1325431.86	данные отсутствуют	данные отсутствуют
325	799444.95	1325430.09	данные отсутствуют	данные отсутствуют
326	799461.44	1325431.05	данные отсутствуют	данные отсутствуют
327	799477.54	1325434.71	данные отсутствуют	данные отсутствуют
328	799488.8	1325435.8	данные отсутствуют	данные отсутствуют
329	799505.27	1325437.11	данные отсутствуют	данные отсутствуют
330	799519.38	1325439.69	данные отсутствуют	данные отсутствуют
331	799535.75	1325441.9	данные отсутствуют	данные отсутствуют
332	799551.58	1325438.1	данные отсутствуют	данные отсутствуют
333	799567.88	1325435.47	данные отсутствуют	данные отсутствуют
334	799584.4	1325435.56	данные отсутствуют	данные отсутствуют
335	799602.03	1325438.01	данные отсутствуют	данные отсутствуют
336	799614.81	1325439.38	данные отсутствуют	данные отсутствуют

Государственный регистратор		ФГИС ЕГРН
полное наименование должности	подпись	инициалы, фамилия

М.П.

Земельный участок			
(вид объекта недвижимости)			
Лист № ____ Раздела 4.2	Всего листов раздела 4.2 : ____	Всего разделов: ____	Всего листов выписки: ____
15.09.2021 № 99/2021/417571211			
Кадастровый номер:		02:17:000000:892	

Номер точки	Координаты, м		Описание закрепления на местности	Средняя квадратическая погрешность определения координат характерных точек границы части земельного участка, м
	X	Y		
1	2	3	4	5
337	799631.25	1325437.85	данные отсутствуют	данные отсутствуют
338	799645.71	1325438.04	данные отсутствуют	данные отсутствуют
339	799662.15	1325439.67	данные отсутствуют	данные отсутствуют
340	799685.53	1325437.98	данные отсутствуют	данные отсутствуют
341	799730.23	1325420.8	данные отсутствуют	данные отсутствуют
342	799746.09	1325416.17	данные отсутствуют	данные отсутствуют
343	799762.49	1325414.22	данные отсутствуют	данные отсутствуют
344	799778.99	1325415	данные отсутствуют	данные отсутствуют
345	799813.01	1325412.34	данные отсутствуют	данные отсутствуют
346	799845.07	1325408.07	данные отсутствуют	данные отсутствуют
347	799854.41	1325401.24	данные отсутствуют	данные отсутствуют
348	799868.51	1325392.64	данные отсутствуют	данные отсутствуют
349	799883.83	1325386.47	данные отсутствуют	данные отсутствуют
350	799899.96	1325382.91	данные отсутствуют	данные отсутствуют
351	799915.34	1325380.97	данные отсутствуют	данные отсутствуют
352	799931.84	1325380.27	данные отсутствуют	данные отсутствуют
353	799948.83	1325382.19	данные отсутствуют	данные отсутствуют
Государственный регистратор				ФГИС ЕГРН
полное наименование должности			подпись	инициалы, фамилия

М.П.

Раздел 4.2

Выписка из Единого государственного реестра недвижимости об объекте недвижимости
Сведения о частях земельного участка

Земельный участок			
(вид объекта недвижимости)			
Лист № ____ Раздела 4.2	Всего листов раздела 4.2 : ____	Всего разделов: ____	Всего листов выписки: ____
15.09.2021 № 99/2021/417571211			
Кадастровый номер:		02:17:000000:892	

Номер точки	Координаты, м		Описание закрепления на местности	Средняя квадратическая погрешность определения координат характерных точек границы части земельного участка, м
	X	Y		
1	2	3	4	5
354	799965.28	1325380.66	данные отсутствуют	данные отсутствуют
355	799981.75	1325381.85	данные отсутствуют	данные отсутствуют
356	800001.62	1325383.23	данные отсутствуют	данные отсутствуют
357	800017.84	1325380.32	данные отсутствуют	данные отсутствуют
358	800033.77	1325375.96	данные отсутствуют	данные отсутствуют
359	800050.2	1325374.29	данные отсутствуют	данные отсутствуют
360	800061.44	1325374.1	данные отсутствуют	данные отсутствуют
361	800077.69	1325375.16	данные отсутствуют	данные отсутствуют
362	800088.9	1325377.43	данные отсутствуют	данные отсутствуют
363	800105.64	1325377.56	данные отсутствуют	данные отсутствуют
364	800121.91	1325380.43	данные отсутствуют	данные отсутствуют
365	800137.48	1325385.94	данные отсутствуют	данные отсутствуют
366	800147.78	1325390.72	данные отсутствуют	данные отсутствуют
367	800175.47	1325397.93	данные отсутствуют	данные отсутствуют
368	800191.05	1325403.41	данные отсутствуют	данные отсутствуют
369	800204.3	1325410.41	данные отсутствуют	данные отсутствуют
370	800237.91	1325411.25	данные отсутствуют	данные отсутствуют
Государственный регистратор				ФГИС ЕГРН
полное наименование должности			подпись	инициалы, фамилия

М.П.

Земельный участок			
(вид объекта недвижимости)			
Лист № ____ Раздела 4.2	Всего листов раздела 4.2 : ____	Всего разделов: ____	Всего листов выписки: ____
15.09.2021 № 99/2021/417571211			
Кадастровый номер:		02:17:000000:892	

Номер точки	Координаты, м		Описание закрепления на местности	Средняя квадратическая погрешность определения координат характерных точек границы части земельного участка, м
	X	Y		
1	2	3	4	5
371	800251.39	1325408.58	данные отсутствуют	данные отсутствуют
372	800272.06	1325402.7	данные отсутствуют	данные отсутствуют
373	800302.23	1325396.49	данные отсутствуют	данные отсутствуют
374	800318.65	1325394.7	данные отсутствуют	данные отсутствуют
375	800331.61	1325395.21	данные отсутствуют	данные отсутствуют
376	800352.91	1325397.44	данные отсутствуют	данные отсутствуют
377	800388.25	1325400.81	данные отсутствуют	данные отсутствуют
378	800400.71	1325402.52	данные отсутствуют	данные отсутствуют
379	800411.47	1325400.5	данные отсутствуют	данные отсутствуют
380	800426.34	1325391.82	данные отсутствуют	данные отсутствуют
381	800441.8	1325386.01	данные отсутствуют	данные отсутствуют
382	800453.89	1325382.8	данные отсутствуют	данные отсутствуют
383	800470.15	1325379.9	данные отсутствуют	данные отсутствуют
384	800486.66	1325379.73	данные отсутствуют	данные отсутствуют
385	800502.97	1325376.55	данные отсутствуют	данные отсутствуют
386	800528.07	1325365.08	данные отсутствуют	данные отсутствуют
387	800541.34	1325360.12	данные отсутствуют	данные отсутствуют

Государственный регистратор		ФГИС ЕГРН
полное наименование должности	подпись	инициалы, фамилия

М.П.

Земельный участок			
(вид объекта недвижимости)			
Лист № ____ Раздела 4.2	Всего листов раздела 4.2 : ____	Всего разделов: ____	Всего листов выписки: ____
15.09.2021 № 99/2021/417571211			
Кадастровый номер:		02:17:000000:892	

Номер точки	Координаты, м		Описание закрепления на местности	Средняя квадратическая погрешность определения координат характерных точек границы части земельного участка, м
	X	Y		
1	2	3	4	5
388	800603.39	1325341.81	данные отсутствуют	данные отсутствуют
389	800648.01	1325332.47	данные отсутствуют	данные отсутствуют
390	800690.11	1325325.84	данные отсутствуют	данные отсутствуют
391	800706.59	1325324.67	данные отсутствуют	данные отсутствуют
392	800723.03	1325326.22	данные отсутствуют	данные отсутствуют
393	800736.17	1325329.5	данные отсутствуют	данные отсутствуют
394	800769.27	1325332.64	данные отсутствуют	данные отсутствуют
395	800785.61	1325335.03	данные отсутствуют	данные отсутствуют
396	800797.67	1325338.63	данные отсутствуют	данные отсутствуют
397	800812.83	1325329.17	данные отсутствуют	данные отсутствуют
398	800827.82	1325322.23	данные отсутствуют	данные отсутствуют
399	800843.74	1325317.84	данные отсутствуют	данные отсутствуют
400	800858.2	1325316.2	данные отсутствуют	данные отсутствуют
401	800872.83	1325315.61	данные отсутствуют	данные отсутствуют
402	800888.32	1325316.19	данные отсутствуют	данные отсутствуют
403	800908.86	1325317.02	данные отсутствуют	данные отсутствуют
404	800926.98	1325313.28	данные отсутствуют	данные отсутствуют

Государственный регистратор		ФГИС ЕГРН
полное наименование должности	подпись	инициалы, фамилия

М.П.

Земельный участок			
(вид объекта недвижимости)			
Лист № ____ Раздела 4.2	Всего листов раздела 4.2 : ____	Всего разделов: ____	Всего листов выписки: ____
15.09.2021 № 99/2021/417571211			
Кадастровый номер:		02:17:000000:892	

Номер точки	Координаты, м		Описание закрепления на местности	Средняя квадратическая погрешность определения координат характерных точек границы части земельного участка, м
	X	Y		
1	2	3	4	5
405	800943.42	1325311.65	данные отсутствуют	данные отсутствуют
406	800959.9	1325312.75	данные отсутствуют	данные отсутствуют
407	800982.66	1325311.71	данные отсутствуют	данные отсутствуют
408	801005.8	1325312.37	данные отсутствуют	данные отсутствуют
409	801022.19	1325314.47	данные отсутствуют	данные отсутствуют
410	801038	1325319.24	данные отсутствуют	данные отсутствуют
411	801070.88	1325313.55	данные отсутствуют	данные отсутствуют
412	801087.1	1325310.41	данные отсутствуют	данные отсутствуют
413	801116.67	1325304.41	данные отсутствуют	данные отсутствуют
414	801125.48	1325301.68	данные отсутствуют	данные отсутствуют
415	801127.03	1325371.21	данные отсутствуют	данные отсутствуют
416	800960.13	1325404.59	данные отсутствуют	данные отсутствуют
417	800768.19	1325396.25	данные отсутствуют	данные отсутствуют
418	800567.91	1325396.25	данные отсутствуют	данные отсутствуют
419	800384.32	1325429.63	данные отсутствуют	данные отсутствуют
420	800000.45	1325437.97	данные отсутствуют	данные отсутствуют
421	799683.34	1325504.73	данные отсутствуют	данные отсутствуют
Государственный регистратор				ФГИС ЕГРН
полное наименование должности			подпись	инициалы, фамилия

М.П.

Раздел 4.2

Выписка из Единого государственного реестра недвижимости об объекте недвижимости
Сведения о частях земельного участка

Земельный участок			
(вид объекта недвижимости)			
Лист № ____ Раздела 4.2	Всего листов раздела 4.2 : ____	Всего разделов: ____	Всего листов выписки: ____
15.09.2021 № 99/2021/417571211			
Кадастровый номер:		02:17:000000:892	

Номер точки	Координаты, м		Описание закрепления на местности	Средняя квадратическая погрешность определения координат характерных точек границы части земельного участка, м
	X	Y		
1	2	3	4	5
422	799336.17	1325448.77	данные отсутствуют	данные отсутствуют
423	799341.53	1325500.59	данные отсутствуют	данные отсутствуют
424	799354.26	1325501.16	данные отсутствуют	данные отсутствуют
425	799366.28	1325504.08	данные отсутствуют	данные отсутствуют
426	799377.29	1325509.33	данные отсутствуют	данные отсутствуют
427	799387.13	1325516.82	данные отсутствуют	данные отсутствуют
428	799389.8	1325520.18	данные отсутствуют	данные отсутствуют
429	799337.77	1325500.93	данные отсутствуют	данные отсутствуют
430	797189.57	1326163.38	данные отсутствуют	данные отсутствуют
431	797234.94	1326172.87	данные отсутствуют	данные отсутствуют
432	797244.24	1326174.12	данные отсутствуют	данные отсутствуют
432	797244.24	1326174.12	данные отсутствуют	данные отсутствуют
433	797265.6	1326188.05	данные отсутствуют	данные отсутствуют
433	797265.6	1326188.05	данные отсутствуют	данные отсутствуют
434	797265.62	1326188.06	данные отсутствуют	данные отсутствуют
434	797265.62	1326188.06	данные отсутствуют	данные отсутствуют
435	797265.65	1326188.07	данные отсутствуют	данные отсутствуют
Государственный регистратор				ФГИС ЕГРН
полное наименование должности			подпись	инициалы, фамилия

М.П.

Земельный участок			
(вид объекта недвижимости)			
Лист № ____ Раздела 4.2	Всего листов раздела 4.2 : ____	Всего разделов: ____	Всего листов выписки: ____
15.09.2021 № 99/2021/417571211			
Кадастровый номер:		02:17:000000:892	

Номер точки	Координаты, м		Описание закрепления на местности	Средняя квадратическая погрешность определения координат характерных точек границы части земельного участка, м
	X	Y		
1	2	3	4	5
435	797265.65	1326188.07	данные отсутствуют	данные отсутствуют
436	797286.5	1326182.02	данные отсутствуют	данные отсутствуют
436	797286.5	1326182.02	данные отсутствуют	данные отсутствуют
437	797286.53	1326181.98	данные отсутствуют	данные отсутствуют
437	797286.53	1326181.98	данные отсутствуют	данные отсутствуют
438	797286.54	1326181.94	данные отсутствуют	данные отсутствуют
438	797286.54	1326181.94	данные отсутствуют	данные отсутствуют
439	797394.09	1326214.81	данные отсутствуют	данные отсутствуют
439	797394.09	1326214.81	данные отсутствуют	данные отсутствуют
440	797401.84	1326215.09	данные отсутствуют	данные отсутствуют
440	797401.84	1326215.09	данные отсутствуют	данные отсутствуют
441	797405.45	1326211.82	данные отсутствуют	данные отсутствуют
441	797405.45	1326211.82	данные отсутствуют	данные отсутствуют
442	797408.2	1326201.68	данные отсутствуют	данные отсутствуют
442	797408.2	1326201.68	данные отсутствуют	данные отсутствуют
443	797417.48	1326196.7	данные отсутствуют	данные отсутствуют
443	797417.48	1326196.7	данные отсутствуют	данные отсутствуют

Государственный регистратор		ФГИС ЕГРН
полное наименование должности	подпись	инициалы, фамилия

М.П.

Земельный участок			
(вид объекта недвижимости)			
Лист № ____ Раздела 4.2	Всего листов раздела 4.2 : ____	Всего разделов: ____	Всего листов выписки: ____
15.09.2021 № 99/2021/417571211			
Кадастровый номер:		02:17:000000:892	

Номер точки	Координаты, м		Описание закрепления на местности	Средняя квадратическая погрешность определения координат характерных точек границы части земельного участка, м
	X	Y		
1	2	3	4	5
444	797434.15	1326195.15	данные отсутствуют	данные отсутствуют
444	797434.15	1326195.15	данные отсутствуют	данные отсутствуют
445	797580.66	1326123.03	данные отсутствуют	данные отсутствуют
445	797580.66	1326123.03	данные отсутствуют	данные отсутствуют
446	797580.68	1326123.03	данные отсутствуют	данные отсутствуют
446	797580.68	1326123.03	данные отсутствуют	данные отсутствуют
447	797580.71	1326123.02	данные отсутствуют	данные отсутствуют
447	797580.71	1326123.02	данные отсутствуют	данные отсутствуют
448	797591.66	1326119.01	данные отсутствуют	данные отсутствуют
449	797591.68	1326119.01	данные отсутствуют	данные отсутствуют
450	797591.71	1326118.97	данные отсутствуют	данные отсутствуют
451	797594.39	1326113.79	данные отсутствуют	данные отсутствуют
452	797640.1	1326093.9	данные отсутствуют	данные отсутствуют
453	797640.09	1326101.55	данные отсутствуют	данные отсутствуют
454	797637.35	1326117.83	данные отсутствуют	данные отсутствуют
455	797633.47	1326129.84	данные отсутствуют	данные отсутствуют
456	797628.22	1326143.14	данные отсутствуют	данные отсутствуют

Государственный регистратор		ФГИС ЕГРН
полное наименование должности	подпись	инициалы, фамилия

М.П.

Земельный участок			
(вид объекта недвижимости)			
Лист № ____ Раздела 4.2	Всего листов раздела 4.2 : ____	Всего разделов: ____	Всего листов выписки: ____
15.09.2021 № 99/2021/417571211			
Кадастровый номер:		02:17:000000:892	

Номер точки	Координаты, м		Описание закрепления на местности	Средняя квадратическая погрешность определения координат характерных точек границы части земельного участка, м
	X	Y		
1	2	3	4	5
457	797620.9	1326157.95	данные отсутствуют	данные отсутствуют
458	797611.25	1326171.35	данные отсутствуют	данные отсутствуют
459	797608.26	1326183.33	данные отсутствуют	данные отсутствуют
460	797603.35	1326199.1	данные отсутствуют	данные отсутствуют
461	797595.92	1326213.85	данные отсутствуют	данные отсутствуют
462	797586.66	1326227.23	данные отсутствуют	данные отсутствуют
463	797575.35	1326239.27	данные отсутствуют	данные отсутствуют
464	797562.22	1326249.29	данные отсутствуют	данные отсутствуют
465	797547.62	1326257	данные отсутствуют	данные отсутствуют
466	797531.94	1326262.21	данные отсутствуют	данные отсутствуют
467	797516.01	1326265.13	данные отсутствуют	данные отсутствуют
468	797499.5	1326265.66	данные отсутствуют	данные отсутствуют
469	797487.25	1326271.64	данные отсутствуют	данные отсутствуют
470	797472.83	1326279.68	данные отсутствуют	данные отсутствуют
471	797457.12	1326287.22	данные отсутствуют	данные отсутствуют
472	797442.92	1326295.65	данные отсутствуют	данные отсутствуют
473	797427.52	1326301.63	данные отсутствуют	данные отсутствуют
Государственный регистратор				ФГИС ЕГРН
полное наименование должности			подпись	инициалы, фамилия

М.П.

Раздел 4.2

Выписка из Единого государственного реестра недвижимости об объекте недвижимости
Сведения о частях земельного участка

Земельный участок			
(вид объекта недвижимости)			
Лист № ____ Раздела 4.2	Всего листов раздела 4.2 : ____	Всего разделов: ____	Всего листов выписки: ____
15.09.2021 № 99/2021/417571211			
Кадастровый номер:		02:17:000000:892	

Номер точки	Координаты, м		Описание закрепления на местности	Средняя квадратическая погрешность определения координат характерных точек границы части земельного участка, м
	X	Y		
1	2	3	4	5
474	797411.35	1326305	данные отсутствуют	данные отсутствуют
475	797399.13	1326305.75	данные отсутствуют	данные отсутствуют
476	797386.69	1326305.41	данные отсутствуют	данные отсутствуют
477	797368.19	1326304.59	данные отсутствуют	данные отсутствуют
478	797353.66	1326308.99	данные отсутствуют	данные отсутствуют
479	797337.48	1326312.28	данные отсутствуют	данные отсутствуют
480	797320.97	1326312.87	данные отсутствуют	данные отсутствуют
481	797305.34	1326310.89	данные отсутствуют	данные отсутствуют
482	797290.2	1326307.55	данные отсутствуют	данные отсутствуют
483	797278.53	1326303.57	данные отсутствуют	данные отсутствуют
484	797264.55	1326297.45	данные отсутствуют	данные отсутствуют
485	797250.51	1326288.74	данные отсутствуют	данные отсутствуют
486	797238.11	1326277.84	данные отсутствуют	данные отсутствуют
487	797230.44	1326268.9	данные отсутствуют	данные отсутствуют
488	797223.21	1326259.38	данные отсутствуют	данные отсутствуют
489	797214.87	1326248.11	данные отсутствуют	данные отсутствуют
490	797205.75	1326234.41	данные отсутствуют	данные отсутствуют
Государственный регистратор				ФГИС ЕГРН
полное наименование должности			подпись	инициалы, фамилия

М.П.

Земельный участок			
(вид объекта недвижимости)			
Лист № ____ Раздела 4.2	Всего листов раздела 4.2 : ____	Всего разделов: ____	Всего листов выписки: ____
15.09.2021 № 99/2021/417571211			
Кадастровый номер:		02:17:000000:892	

Номер точки	Координаты, м		Описание закрепления на местности	Средняя квадратическая погрешность определения координат характерных точек границы части земельного участка, м
	X	Y		
1	2	3	4	5
491	797198.21	1326219.72	данные отсутствуют	данные отсутствуют
492	797194.72	1326209.83	данные отсутствуют	данные отсутствуют
493	797191.63	1326198.23	данные отсутствуют	данные отсутствуют
494	797189.61	1326182.36	данные отсутствуют	данные отсутствуют
495	797189.19	1326166.73	данные отсутствуют	данные отсутствуют
496	797239.26	1326173.45	данные отсутствуют	данные отсутствуют
497	797582.68	1326122.3	данные отсутствуют	данные отсутствуют
498	797581.71	1326124.78	данные отсутствуют	данные отсутствуют
499	797575.78	1326135.63	данные отсутствуют	данные отсутствуют
500	797560.34	1326156.03	данные отсутствуют	данные отсутствуют
501	797560.19	1326168.4	данные отсутствуют	данные отсутствуют
502	797557	1326180.35	данные отсутствуют	данные отсутствуют
503	797552.23	1326189.36	данные отсутствуют	данные отсутствуют
504	797544.81	1326199.26	данные отсутствуют	данные отсутствуют
505	797535.29	1326207.16	данные отсутствуют	данные отсутствуют
506	797524.12	1326212.48	данные отсутствуют	данные отсутствуют
507	797514.37	1326214.82	данные отсутствуют	данные отсутствуют

Государственный регистратор		ФГИС ЕГРН
полное наименование должности	подпись	инициалы, фамилия

М.П.

Земельный участок			
(вид объекта недвижимости)			
Лист № ____ Раздела 4.2	Всего листов раздела 4.2 : ____	Всего разделов: ____	Всего листов выписки: ____
15.09.2021 № 99/2021/417571211			
Кадастровый номер:		02:17:000000:892	

Номер точки	Координаты, м		Описание закрепления на местности	Средняя квадратическая погрешность определения координат характерных точек границы части земельного участка, м
	X	Y		
1	2	3	4	5
508	797502.03	1326215.73	данные отсутствуют	данные отсутствуют
509	797489.85	1326213.58	данные отсутствуют	данные отсутствуют
510	797473.14	1326219.16	данные отсутствуют	данные отсутствуют
511	797462.7	1326227.69	данные отсутствуют	данные отсутствуют
512	797452.15	1326234.16	данные отсутствуют	данные отсутствуют
513	797440.34	1326237.84	данные отсутствуют	данные отсутствуют
514	797431.39	1326243.95	данные отсутствуют	данные отсутствуют
515	797421.02	1326250.7	данные отсутствуют	данные отсутствуют
516	797409.32	1326254.7	данные отсутствуют	данные отсутствуют
517	797399.13	1326255.75	данные отсутствуют	данные отсутствуют
518	797386.72	1326255.07	данные отсутствуют	данные отсутствуют
519	797375.28	1326252.58	данные отсутствуют	данные отсутствуют
520	797364.46	1326250.65	данные отсутствуют	данные отсутствуют
521	797355.34	1326255.91	данные отсутствуют	данные отсутствуют
522	797339.68	1326260.98	данные отсутствуют	данные отсутствуют
523	797327.46	1326262.95	данные отсутствуют	данные отсутствуют
524	797315.51	1326261.93	данные отсутствуют	данные отсутствуют

Государственный регистратор		ФГИС ЕГРН
полное наименование должности	подпись	инициалы, фамилия

М.П.

Земельный участок				
(вид объекта недвижимости)				
Лист № ____ Раздела 4.2		Всего листов раздела 4.2 : ____		Всего разделов: ____
15.09.2021 № 99/2021/417571211				
Кадастровый номер:			02:17:000000:892	
Номер точки	Координаты, м		Описание закрепления на местности	Средняя квадратическая погрешность определения координат характерных точек границы части земельного участка, м
	X	Y		
1	2	3	4	5
525	797303.37	1326259.31	данные отсутствуют	данные отсутствуют
526	797291.07	1326254.66	данные отсутствуют	данные отсутствуют
527	797280.3	1326248.58	данные отсутствуют	данные отсутствуют
528	797271.35	1326240.04	данные отсутствуют	данные отсутствуют
529	797263.03	1326229.14	данные отсутствуют	данные отсутствуют
530	797257.14	1326220.77	данные отсутствуют	данные отсутствуют
531	797248.19	1326207.97	данные отсутствуют	данные отсутствуют
532	797243	1326196.74	данные отсутствуют	данные отсутствуют
533	797239.9	1326184.02	данные отсутствуют	данные отсутствуют

Государственный регистратор		ФГИС ЕГРН
полное наименование должности	подпись	инициалы, фамилия

М.П.

Раздел 4.2

Выписка из Единого государственного реестра недвижимости об объекте недвижимости
Сведения о частях земельного участка

Земельный участок				
(вид объекта недвижимости)				
Лист № ____ Раздела 4.2		Всего листов раздела 4.2 : ____		Всего разделов: ____
15.09.2021 № 99/2021/417571211				
Кадастровый номер:			02:17:000000:892	
Сведения о характерных точках границы части (частей) земельного участка				
Учетный номер части: 3				
Система координат: МСК-05				
Зона №				
Номер точки	Координаты, м		Описание закрепления на местности	Средняя квадратическая погрешность определения координат характерных точек границы части земельного участка, м
	X	Y		
1	2	3	4	5
1	794487.18	1325049.66	данные отсутствуют	данные отсутствуют
2	794430.7	1325080.48	данные отсутствуют	данные отсутствуют
3	794337.3	1325147.67	данные отсутствуют	данные отсутствуют
4	794332.09	1325131.7	данные отсутствуют	данные отсутствуют
4	794332.09	1325131.7	данные отсутствуют	данные отсутствуют
5	794412.68	1325076.75	данные отсутствуют	данные отсутствуют
5	794412.68	1325076.75	данные отсутствуют	данные отсутствуют
6	798542.59	1326418.48	данные отсутствуют	данные отсутствуют
7	798522.69	1326577.1	данные отсутствуют	данные отсутствуют
8	798570.62	1326687.52	данные отсутствуют	данные отсутствуют
9	798572.45	1326691.51	данные отсутствуют	данные отсутствуют
10	798550.48	1326695.12	данные отсутствуют	данные отсутствуют
11	798500.63	1326580.27	данные отсутствуют	данные отсутствуют
12	798520.76	1326419.79	данные отсутствуют	данные отсутствуют
13	798502.02	1326392.07	данные отсутствуют	данные отсутствуют
14	798357.67	1326143.76	данные отсутствуют	данные отсутствуют

Государственный регистратор		ФГИС ЕГРН
полное наименование должности	подпись	инициалы, фамилия

М.П.

Земельный участок			
(вид объекта недвижимости)			
Лист № ____ Раздела 4.2	Всего листов раздела 4.2 : ____	Всего разделов: ____	Всего листов выписки: ____
15.09.2021 № 99/2021/417571211			
Кадастровый номер:		02:17:000000:892	

Номер точки	Координаты, м		Описание закрепления на местности	Средняя квадратическая погрешность определения координат характерных точек границы части земельного участка, м
	X	Y		
1	2	3	4	5
15	798386.56	1326150.79	данные отсутствуют	данные отсутствуют
16	798520.24	1326380.63	данные отсутствуют	данные отсутствуют
17	798524.95	1326387.59	данные отсутствуют	данные отсутствуют
18	798559.32	1326125.09	данные отсутствуют	данные отсутствуют
19	798581.59	1326120.64	данные отсутствуют	данные отсутствуют
20	796558.58	1324927.51	данные отсутствуют	данные отсутствуют
21	796360.52	1324933.95	данные отсутствуют	данные отсутствуют
22	796043.2	1324955.92	данные отсутствуют	данные отсутствуют
23	795877.9	1324951.73	данные отсутствуют	данные отсутствуют
24	794508.59	1325041.88	данные отсутствуют	данные отсутствуют
25	794531.82	1325033.43	данные отсутствуют	данные отсутствуют
25	794531.82	1325033.43	данные отсутствуют	данные отсутствуют
26	794796.1	1325001.4	данные отсутствуют	данные отсутствуют
27	795877.46	1324930.22	данные отсутствуют	данные отсутствуют
28	796042.73	1324934.4	данные отсутствуют	данные отсутствуют
29	796359.43	1324912.47	данные отсутствуют	данные отсутствуют
30	796555.98	1324906.08	данные отсутствуют	данные отсутствуют

Государственный регистратор		ФГИС ЕГРН
полное наименование должности	подпись	инициалы, фамилия

М.П.

Земельный участок			
(вид объекта недвижимости)			
Лист № ____ Раздела 4.2	Всего листов раздела 4.2 : ____	Всего разделов: ____	Всего листов выписки: ____
15.09.2021 № 99/2021/417571211			
Кадастровый номер:		02:17:000000:892	

Номер точки	Координаты, м		Описание закрепления на местности	Средняя квадратическая погрешность определения координат характерных точек границы части земельного участка, м
	X	Y		
1	2	3	4	5
31	799672.99	1327224.87	данные отсутствуют	данные отсутствуют
32	799672.99	1327220.87	данные отсутствуют	данные отсутствуют
33	799676.99	1327220.87	данные отсутствуют	данные отсутствуют
34	799676.99	1327224.87	данные отсутствуют	данные отсутствуют
35	799115.88	1325988.75	данные отсутствуют	данные отсутствуют
36	799332.85	1325980.4	данные отсутствуют	данные отсутствуют
37	799417.26	1326017.33	данные отсутствуют	данные отсутствуют
38	799347.77	1326012.91	данные отсутствуют	данные отсутствуют
39	799346.24	1326012.79	данные отсутствуют	данные отсутствуют
40	799328.5	1326011.11	данные отсутствуют	данные отсутствуют
41	799237.46	1326004.86	данные отсутствуют	данные отсутствуют
42	799168.74	1326001.38	данные отсутствуют	данные отсутствуют
43	799168.7	1326001.37	данные отсутствуют	данные отсутствуют
44	799099.64	1325997.82	данные отсутствуют	данные отсутствуют
45	799096.11	1325997.52	данные отсутствуют	данные отсутствуют
46	799064.89	1325993.68	данные отсутствуют	данные отсутствуют
47	799059.31	1325992.67	данные отсутствуют	данные отсутствуют

Государственный регистратор		ФГИС ЕГРН
полное наименование должности	подпись	инициалы, фамилия

М.П.

Земельный участок			
(вид объекта недвижимости)			
Лист № ____ Раздела 4.2	Всего листов раздела 4.2 : ____	Всего разделов: ____	Всего листов выписки: ____
15.09.2021 № 99/2021/41751211			
Кадастровый номер:		02:17:000000:892	

Номер точки	Координаты, м		Описание закрепления на местности	Средняя квадратическая погрешность определения координат характерных точек границы части земельного участка, м
	X	Y		
1	2	3	4	5
48	799046.19	1325989.52	данные отсутствуют	данные отсутствуют
49	799042.42	1325988.45	данные отсутствуют	данные отсутствуют
50	799042.13	1325988.36	данные отсутствуют	данные отсутствуют
51	799023.22	1325982.09	данные отсутствуют	данные отсутствуют
52	799017.07	1325979.58	данные отсутствуют	данные отсутствуют
53	798968.22	1325955.8	данные отсутствуют	данные отсутствуют
54	798961.67	1325952.61	данные отсутствуют	данные отсутствуют
55	798965.66	1325921.99	данные отсутствуют	данные отсутствуют
56	796552.56	1324877.87	данные отсутствуют	данные отсутствуют
57	796558.37	1324925.83	данные отсутствуют	данные отсутствуют
58	796496.45	1324926.99	данные отсутствуют	данные отсутствуют
59	796392.43	1324932.04	данные отсутствуют	данные отсутствуют
60	796254.22	1324939.89	данные отсутствуют	данные отсутствуют
61	796253.66	1324939.92	данные отсутствуют	данные отсутствуют
62	796118.66	1324946.05	данные отсутствуют	данные отсутствуют
63	796118.58	1324946.05	данные отсутствуют	данные отсутствуют
64	796082.16	1324947.65	данные отсутствуют	данные отсутствуют
Государственный регистратор				ФГИС ЕГРН
полное наименование должности			подпись	инициалы, фамилия

М.П.

Раздел 4.2

Выписка из Единого государственного реестра недвижимости об объекте недвижимости
Сведения о частях земельного участка

Земельный участок			
(вид объекта недвижимости)			
Лист № ____ Раздела 4.2	Всего листов раздела 4.2 : ____	Всего разделов: ____	Всего листов выписки: ____
15.09.2021 № 99/2021/41751211			
Кадастровый номер:		02:17:000000:892	

Номер точки	Координаты, м		Описание закрепления на местности	Средняя квадратическая погрешность определения координат характерных точек границы части земельного участка, м
	X	Y		
1	2	3	4	5
65	796025.96	1324951.88	данные отсутствуют	данные отсутствуют
66	795801.66	1324970.27	данные отсутствуют	данные отсутствуют
67	795801.39	1324970.29	данные отсутствуют	данные отсутствуют
68	795713.8	1324977	данные отсутствуют	данные отсутствуют
69	795713.54	1324977.02	данные отсутствуют	данные отсутствуют
70	795628.07	1324983.12	данные отсутствуют	данные отсутствуют
71	795628.05	1324983.13	данные отсутствуют	данные отсутствуют
72	795554.26	1324988.37	данные отсутствуют	данные отсутствуют
73	795474.5	1324994.42	данные отсутствуют	данные отсутствуют
74	795474.47	1324994.42	данные отсутствуют	данные отсутствуют
75	795395.8	1325000.34	данные отсутствуют	данные отсутствуют
76	795395.59	1325000.36	данные отсутствуют	данные отсутствуют
77	795306.85	1325006.65	данные отсутствуют	данные отсутствуют
78	795181.83	1325015.82	данные отсутствуют	данные отсутствуют
79	795101.67	1325022.37	данные отсутствуют	данные отсутствуют
80	795101.41	1325022.39	данные отсутствуют	данные отсутствуют
81	795005.31	1325029.73	данные отсутствуют	данные отсутствуют
Государственный регистратор				ФГИС ЕГРН
полное наименование должности			подпись	инициалы, фамилия

М.П.

Земельный участок			
(вид объекта недвижимости)			
Лист № ____ Раздела 4.2	Всего листов раздела 4.2 : ____	Всего разделов: ____	Всего листов выписки: ____
15.09.2021 № 99/2021/417571211			
Кадастровый номер:		02:17:000000:892	

Номер точки	Координаты, м		Описание закрепления на местности	Средняя квадратическая погрешность определения координат характерных точек границы части земельного участка, м
	X	Y		
1	2	3	4	5
82	794937.89	1325035.54	данные отсутствуют	данные отсутствуют
83	794936.89	1325035.61	данные отсутствуют	данные отсутствуют
84	794876.65	1325039.58	данные отсутствуют	данные отсутствуют
85	794833.26	1325044.61	данные отсутствуют	данные отсутствуют
86	794830.02	1325044.88	данные отсутствуют	данные отсутствуют
87	794774.53	1325047.67	данные отсутствуют	данные отсутствуют
88	794664.93	1325057.47	данные отсутствуют	данные отсутствуют
89	794662.9	1325057.61	данные отсутствуют	данные отсутствуют
90	794582.64	1325061.51	данные отсутствуют	данные отсутствуют
91	794543.1	1325066.57	данные отсутствуют	данные отсутствуют
92	794527.75	1325071.59	данные отсутствуют	данные отсутствуют
93	794503.64	1325080.25	данные отсутствуют	данные отсутствуют
94	794484.51	1325088.65	данные отсутствуют	данные отсутствуют
95	794449.1	1325104.99	данные отсутствуют	данные отсутствуют
96	794431.66	1325115.93	данные отсутствуют	данные отсутствуют
97	794387.14	1325146.4	данные отсутствуют	данные отсутствуют
98	794346.33	1325175.35	данные отсутствуют	данные отсутствуют

Государственный регистратор		ФГИС ЕГРН
полное наименование должности	подпись	инициалы, фамилия

М.П.

Земельный участок			
(вид объекта недвижимости)			
Лист № ____ Раздела 4.2	Всего листов раздела 4.2 : ____	Всего разделов: ____	Всего листов выписки: ____
15.09.2021 № 99/2021/417571211			
Кадастровый номер:		02:17:000000:892	

Номер точки	Координаты, м		Описание закрепления на местности	Средняя квадратическая погрешность определения координат характерных точек границы части земельного участка, м
	X	Y		
1	2	3	4	5
99	794889.22	1324990.11	данные отсутствуют	данные отсутствуют
100	795354.93	1324957.62	данные отсутствуют	данные отсутствуют
101	796080.56	1324898.06	данные отсутствуют	данные отсутствуют
102	796421.72	1324887.22	данные отсутствуют	данные отсутствуют
103	799445.54	1325517.25	данные отсутствуют	данные отсутствуют
104	799366.23	1325521.42	данные отсутствуют	данные отсутствуют
104	799366.23	1325521.42	данные отсутствуют	данные отсутствуют
104	799366.23	1325521.42	данные отсутствуют	данные отсутствуют
105	799351.15	1325524.29	данные отсутствуют	данные отсутствуют
105	799351.15	1325524.29	данные отсутствуют	данные отсутствуют
105	799351.15	1325524.29	данные отсутствуют	данные отсутствуют
106	799337.92	1325505.93	данные отсутствуют	данные отсутствуют
106	799337.92	1325505.93	данные отсутствуют	данные отсутствуют
106	799337.92	1325505.93	данные отсутствуют	данные отсутствуют
107	799336.24	1325450.95	данные отсутствуют	данные отсутствуют
108	799343.09	1325450.62	данные отсутствуют	данные отсутствуют
109	799359.95	1325451.49	данные отсутствуют	данные отсутствуют

Государственный регистратор		ФГИС ЕГРН
полное наименование должности	подпись	инициалы, фамилия

М.П.

Земельный участок			
(вид объекта недвижимости)			
Лист № ____ Раздела 4.2	Всего листов раздела 4.2 : ____	Всего разделов: ____	Всего листов выписки: ____
15.09.2021 № 99/2021/417571211			
Кадастровый номер:		02:17:000000:892	

Номер точки	Координаты, м		Описание закрепления на местности	Средняя квадратическая погрешность определения координат характерных точек границы части земельного участка, м
	X	Y		
1	2	3	4	5
110	799376.14	1325454.72	данные отсутствуют	данные отсутствуют
111	799391.56	1325460.55	данные отсутствуют	данные отсутствуют
112	799402.44	1325466.11	данные отсутствуют	данные отсутствуют
113	799415.98	1325475.57	данные отсутствуют	данные отсутствуют
114	799427.78	1325487.13	данные отсутствуют	данные отсутствуют
115	799437.51	1325500.47	данные отсутствуют	данные отсутствуют
116	799444.92	1325515.23	данные отсутствуют	данные отсутствуют
117	797577.5	1326122.22	данные отсутствуют	данные отсутствуют
118	797576.09	1326122.42	данные отсутствуют	данные отсутствуют
119	797575.17	1326122.16	данные отсутствуют	данные отсутствуют
120	797575.95	1326121.82	данные отсутствуют	данные отсутствуют
120	797575.95	1326121.82	данные отсутствуют	данные отсутствуют
120	797575.95	1326121.82	данные отсутствуют	данные отсутствуют
121	798067.7	1325946.72	данные отсутствуют	данные отсутствуют
122	798075.45	1325951.05	данные отсутствуют	данные отсутствуют
123	798105.84	1325986.51	данные отсутствуют	данные отсутствуют
124	798108.38	1325992.23	данные отсутствуют	данные отсутствуют
Государственный регистратор				ФГИС ЕГРН
полное наименование должности			подпись	инициалы, фамилия

М.П.

Раздел 4.2

Выписка из Единого государственного реестра недвижимости об объекте недвижимости
Сведения о частях земельного участка

Земельный участок			
(вид объекта недвижимости)			
Лист № ____ Раздела 4.2	Всего листов раздела 4.2 : ____	Всего разделов: ____	Всего листов выписки: ____
15.09.2021 № 99/2021/417571211			
Кадастровый номер:		02:17:000000:892	

Номер точки	Координаты, м		Описание закрепления на местности	Средняя квадратическая погрешность определения координат характерных точек границы части земельного участка, м
	X	Y		
1	2	3	4	5
125	798102.55	1325994.57	данные отсутствуют	данные отсутствуют
126	798097.38	1325984.21	данные отсутствуют	данные отсутствуют
127	798095.38	1325981.65	данные отсутствуют	данные отсутствуют
128	798085.34	1325974.63	данные отсутствуют	данные отсутствуют
129	797982.69	1326005.42	данные отсутствуют	данные отсутствуют
130	797935.33	1326036.27	данные отсутствуют	данные отсутствуют
131	797949.46	1326088.62	данные отсутствуют	данные отсутствуют
132	797948.59	1326089.56	данные отсутствуют	данные отсутствуют
133	797936.39	1326100.69	данные отсутствуют	данные отсутствуют
134	797917.93	1326112.81	данные отсутствуют	данные отсутствуют
135	797903.25	1326120.38	данные отсутствуют	данные отсутствуют
136	797887.53	1326125.43	данные отсутствуют	данные отсутствуют
137	797872.78	1326127.71	данные отсутствуют	данные отсутствуют
138	797856.7	1326128.77	данные отсутствуют	данные отсутствуют
139	797843.82	1326128.12	данные отсутствуют	данные отсутствуют
140	797820.24	1326125.4	данные отсутствуют	данные отсутствуют
141	797781.92	1326119.78	данные отсутствуют	данные отсутствуют
Государственный регистратор				ФГИС ЕГРН
полное наименование должности			подпись	инициалы, фамилия

М.П.

Земельный участок			
(вид объекта недвижимости)			
Лист № ____ Раздела 4.2	Всего листов раздела 4.2 : ____	Всего разделов: ____	Всего листов выписки: ____
15.09.2021 № 99/2021/417571211			
Кадастровый номер:		02:17:000000:892	

Номер точки	Координаты, м		Описание закрепления на местности	Средняя квадратическая погрешность определения координат характерных точек границы части земельного участка, м
	X	Y		
1	2	3	4	5
142	797770.22	1326117.33	данные отсутствуют	данные отсутствуют
143	797742.76	1326108.23	данные отсутствуют	данные отсутствуют
144	797734.44	1326115.53	данные отсутствуют	данные отсутствуют
145	797718.57	1326130.13	данные отсутствуют	данные отсутствуют
146	797705.39	1326143.32	данные отсутствуют	данные отсутствуют
147	797696.62	1326151.12	данные отсутствуют	данные отсутствуют
148	797687.23	1326165.82	данные отсутствуют	данные отсутствуют
149	797678.66	1326178.22	данные отсутствуют	данные отсутствуют
150	797667.99	1326190.83	данные отсутствуют	данные отсутствуют
151	797660.28	1326197.77	данные отсутствуют	данные отсутствуют
152	797648.44	1326206.94	данные отсутствуют	данные отсутствуют
153	797634.08	1326215.1	данные отсутствуют	данные отсутствуют
154	797622.63	1326219.58	данные отсутствуют	данные отсутствуют
155	797611.42	1326223.15	данные отсутствуют	данные отсутствуют
156	797598.09	1326226.59	данные отсутствуют	данные отсутствуют
157	797581.79	1326229.26	данные отсутствуют	данные отсутствуют
158	797568.75	1326229.45	данные отсутствуют	данные отсутствуют

Государственный регистратор		ФГИС ЕГРН
полное наименование должности	подпись	инициалы, фамилия

М.П.

Земельный участок			
(вид объекта недвижимости)			
Лист № ____ Раздела 4.2	Всего листов раздела 4.2 : ____	Всего разделов: ____	Всего листов выписки: ____
15.09.2021 № 99/2021/417571211			
Кадастровый номер:		02:17:000000:892	

Номер точки	Координаты, м		Описание закрепления на местности	Средняя квадратическая погрешность определения координат характерных точек границы части земельного участка, м
	X	Y		
1	2	3	4	5
159	797556.08	1326228.62	данные отсутствуют	данные отсутствуют
160	797540.04	1326228.01	данные отсутствуют	данные отсутствуют
161	797527.46	1326229.84	данные отсутствуют	данные отсутствуют
162	797510.98	1326230.86	данные отсутствуют	данные отсутствуют
163	797494.55	1326229.14	данные отсутствуют	данные отсутствуют
164	797478.63	1326224.75	данные отсутствуют	данные отсутствуют
165	797463.65	1326217.8	данные отсутствуют	данные отсутствуют
166	797450.02	1326208.47	данные отсутствуют	данные отсутствуют
167	797438.11	1326197.03	данные отсутствуют	данные отсутствуют
168	797435.65	1326193.91	данные отсутствуют	данные отсутствуют
169	797451.85	1326180.54	данные отсутствуют	данные отсутствуют
169	797451.85	1326180.54	данные отсутствуют	данные отсутствуют
169	797451.85	1326180.54	данные отсутствуют	данные отсутствуют
170	797477.97	1326159.23	данные отсутствуют	данные отсутствуют
170	797477.97	1326159.23	данные отсутствуют	данные отсутствуют
170	797477.97	1326159.23	данные отсутствуют	данные отсутствуют
171	797490.83	1326154.82	данные отсутствуют	данные отсутствуют

Государственный регистратор		ФГИС ЕГРН
полное наименование должности	подпись	инициалы, фамилия

М.П.

Земельный участок			
(вид объекта недвижимости)			
Лист № ____ Раздела 4.2	Всего листов раздела 4.2 : ____	Всего разделов: ____	Всего листов выписки: ____
15.09.2021 № 99/2021/417571211			
Кадастровый номер:		02:17:000000:892	

Номер точки	Координаты, м		Описание закрепления на местности	Средняя квадратическая погрешность определения координат характерных точек границы части земельного участка, м
	X	Y		
1	2	3	4	5
171	797490.83	1326154.82	данные отсутствуют	данные отсутствуют
171	797490.83	1326154.82	данные отсутствуют	данные отсутствуют
172	797496.18	1326157.8	данные отсутствуют	данные отсутствуют
172	797496.18	1326157.8	данные отсутствуют	данные отсутствуют
172	797496.18	1326157.8	данные отсутствуют	данные отсутствуют
173	797500.75	1326162.37	данные отсутствуют	данные отсутствуют
173	797500.75	1326162.37	данные отсутствуют	данные отсутствуют
173	797500.75	1326162.37	данные отсутствуют	данные отсутствуют
174	797504.56	1326165.79	данные отсутствуют	данные отсутствуют
174	797504.56	1326165.79	данные отсутствуют	данные отсутствуют
174	797504.56	1326165.79	данные отсутствуют	данные отсутствуют
175	797508.36	1326165.03	данные отсутствуют	данные отсутствуют
175	797508.36	1326165.03	данные отсутствуют	данные отсутствуют
175	797508.36	1326165.03	данные отсутствуют	данные отсутствуют
176	797510.65	1326161.6	данные отсутствуют	данные отсутствуют
176	797510.65	1326161.6	данные отсутствуют	данные отсутствуют
176	797510.65	1326161.6	данные отсутствуют	данные отсутствуют

Государственный регистратор		ФГИС ЕГРН
полное наименование должности	подпись	инициалы, фамилия

М.П.

Раздел 4.2

Выписка из Единого государственного реестра недвижимости об объекте недвижимости
Сведения о частях земельного участка

Земельный участок			
(вид объекта недвижимости)			
Лист № ____ Раздела 4.2	Всего листов раздела 4.2 : ____	Всего разделов: ____	Всего листов выписки: ____
15.09.2021 № 99/2021/417571211			
Кадастровый номер:		02:17:000000:892	

Номер точки	Координаты, м		Описание закрепления на местности	Средняя квадратическая погрешность определения координат характерных точек границы части земельного участка, м
	X	Y		
1	2	3	4	5
177	797508.36	1326155.51	данные отсутствуют	данные отсутствуют
177	797508.36	1326155.51	данные отсутствуют	данные отсутствуют
177	797508.36	1326155.51	данные отсутствуют	данные отсутствуют
178	797505.32	1326152.09	данные отсутствуют	данные отсутствуют
178	797505.32	1326152.09	данные отсутствуют	данные отсутствуют
178	797505.32	1326152.09	данные отсутствуют	данные отсутствуют
179	797500.62	1326151.46	данные отсутствуют	данные отсутствуют
179	797500.62	1326151.46	данные отсутствуют	данные отсутствуют
179	797500.62	1326151.46	данные отсутствуют	данные отсутствуют
180	797502.03	1326150.98	данные отсутствуют	данные отсутствуют
180	797502.03	1326150.98	данные отсутствуют	данные отсутствуют
180	797502.03	1326150.98	данные отсутствуют	данные отсутствуют
181	797509.94	1326149.44	данные отсутствуют	данные отсутствуют
181	797509.94	1326149.44	данные отсутствуют	данные отсутствуют
181	797509.94	1326149.44	данные отсутствуют	данные отсутствуют
182	797515.27	1326140.16	данные отсутствуют	данные отсутствуют
182	797515.27	1326140.16	данные отсутствуют	данные отсутствуют

Государственный регистратор		ФГИС ЕГРН
полное наименование должности	подпись	инициалы, фамилия

М.П.

Земельный участок			
(вид объекта недвижимости)			
Лист № ____ Раздела 4.2	Всего листов раздела 4.2 : ____	Всего разделов: ____	Всего листов выписки: ____
15.09.2021 № 99/2021/417571211			
Кадастровый номер:		02:17:000000:892	

Номер точки	Координаты, м		Описание закрепления на местности	Средняя квадратическая погрешность определения координат характерных точек границы части земельного участка, м
	X	Y		
1	2	3	4	5
182	797515.27	1326140.16	данные отсутствуют	данные отсутствуют
183	797520.16	1326139.72	данные отсутствуют	данные отсутствуют
183	797520.16	1326139.72	данные отсутствуют	данные отсутствуют
183	797520.16	1326139.72	данные отсутствуют	данные отсутствуют
184	797524.91	1326144.03	данные отсутствуют	данные отсутствуют
184	797524.91	1326144.03	данные отсутствуют	данные отсутствуют
184	797524.91	1326144.03	данные отсутствуют	данные отсутствуют
185	797561.87	1326127.95	данные отсутствуют	данные отсутствуют
186	797567.3	1326129.25	данные отсутствуют	данные отсутствуют
187	797573.81	1326129.58	данные отсутствуют	данные отсутствуют
188	797582.92	1326127.3	данные отсутствуют	данные отсутствуют
189	797592.04	1326124.37	данные отсутствуют	данные отсутствуют
190	797597.25	1326120.14	данные отсутствуют	данные отсутствуют
191	797602.13	1326113.3	данные отсутствуют	данные отсутствуют
192	797602.85	1326110.11	данные отсутствуют	данные отсутствуют
193	797805.06	1326022.12	данные отсутствуют	данные отсутствуют
194	797831.7	1326026.06	данные отсутствуют	данные отсутствуют

Государственный регистратор		ФГИС ЕГРН
полное наименование должности	подпись	инициалы, фамилия

М.П.

Земельный участок			
(вид объекта недвижимости)			
Лист № ____ Раздела 4.2	Всего листов раздела 4.2 : ____	Всего разделов: ____	Всего листов выписки: ____
15.09.2021 № 99/2021/417571211			
Кадастровый номер:		02:17:000000:892	

Номер точки	Координаты, м		Описание закрепления на местности	Средняя квадратическая погрешность определения координат характерных точек границы части земельного участка, м
	X	Y		
1	2	3	4	5
195	797855.28	1326028.78	данные отсутствуют	данные отсутствуют
196	797864.91	1326028.02	данные отсутствуют	данные отсутствуют
197	797875.32	1326021.51	данные отсутствуют	данные отсутствуют
198	797883.79	1326012.39	данные отсутствуют	данные отсутствуют
199	797896.38	1325998.9	данные отсутствуют	данные отсутствуют
200	797901.36	1325987.65	данные отсутствуют	данные отсутствуют
201	797905.69	1325979.39	данные отсутствуют	данные отсутствуют
202	797913.49	1325976.08	данные отсутствуют	данные отсутствуют
203	798026.2	1325928.53	данные отсутствуют	данные отсутствуют
204	798032.74	1325935.07	данные отсутствуют	данные отсутствуют
205	796752.64	1326193.01	данные отсутствуют	данные отсутствуют
206	796779.13	1326184.19	данные отсутствуют	данные отсутствуют
207	796846.82	1326181.47	данные отсутствуют	данные отсутствуют
208	796854.33	1326179.51	данные отсутствуют	данные отсутствуют
209	796857.09	1326180.3	данные отсутствуют	данные отсутствуют
210	796867.62	1326185.28	данные отсутствуют	данные отсутствуют
211	796874.76	1326188.69	данные отсутствуют	данные отсутствуют

Государственный регистратор		ФГИС ЕГРН
полное наименование должности	подпись	инициалы, фамилия

М.П.

Земельный участок			
(вид объекта недвижимости)			
Лист № ____ Раздела 4.2	Всего листов раздела 4.2 : ____	Всего разделов: ____	Всего листов выписки: ____
15.09.2021 № 99/2021/417571211			
Кадастровый номер:		02:17:000000:892	

Номер точки	Координаты, м		Описание закрепления на местности	Средняя квадратическая погрешность определения координат характерных точек границы части земельного участка, м
	X	Y		
1	2	3	4	5
212	796874.79	1326188.7	данные отсутствуют	данные отсутствуют
213	796886.59	1326190.25	данные отсутствуют	данные отсутствуют
214	796886.61	1326190.25	данные отсутствуют	данные отсутствуют
215	796898.71	1326187.45	данные отсутствуют	данные отсутствуют
216	796898.73	1326187.44	данные отсутствуют	данные отсутствуют
217	796912.06	1326181.55	данные отсутствуют	данные отсутствуют
218	796920.43	1326176.91	данные отсутствуют	данные отсутствуют
219	796931.59	1326174.43	данные отсутствуют	данные отсутствуют
220	796931.62	1326174.42	данные отсутствуют	данные отсутствуют
221	796939.67	1326169.46	данные отсутствуют	данные отсутствуют
222	796951.13	1326165.74	данные отсутствуют	данные отсутствуют
223	796959.8	1326165.43	данные отсутствуют	данные отсутствуют
224	796959.85	1326165.42	данные отсутствуют	данные отсутствуют
225	796959.86	1326165.41	данные отсутствуют	данные отсутствуют
226	796969.78	1326156.42	данные отсутствуют	данные отсутствуют
227	796975.27	1326151.38	данные отсутствуют	данные отсутствуют
228	797011.32	1326142.37	данные отсутствуют	данные отсутствуют
Государственный регистратор				ФГИС ЕГРН
полное наименование должности			подпись	инициалы, фамилия

М.П.

Земельный участок			
(вид объекта недвижимости)			
Лист № ____ Раздела 4.2	Всего листов раздела 4.2 : ____	Всего разделов: ____	Всего листов выписки: ____
15.09.2021 № 99/2021/417571211			
Кадастровый номер:		02:17:000000:892	

Номер точки	Координаты, м		Описание закрепления на местности	Средняя квадратическая погрешность определения координат характерных точек границы части земельного участка, м
	X	Y		
1	2	3	4	5
229	797017.78	1326144.94	данные отсутствуют	данные отсутствуют
230	797027.7	1326148.99	данные отсутствуют	данные отсутствуют
231	797037.94	1326152.09	данные отсутствуют	данные отсутствуют
232	797046.94	1326154.89	данные отсутствуют	данные отсутствуют
233	797046.97	1326154.89	данные отсутствуют	данные отсутствуют
234	797048.27	1326154.89	данные отсутствуют	данные отсутствуют
235	797076.96	1326167.94	данные отсутствуют	данные отсутствуют
236	797093.21	1326157.1	данные отсутствуют	данные отсутствуют
237	797139.24	1326162.53	данные отсутствуют	данные отсутствуют
238	797159.08	1326162.53	данные отсутствуют	данные отсутствуют
239	797164.62	1326165.38	данные отсутствуют	данные отсутствуют
240	797174.29	1326163.24	данные отсутствуют	данные отсутствуют
241	797178.5	1326162.95	данные отсутствуют	данные отсутствуют
242	797189.03	1326163.26	данные отсутствуют	данные отсутствуют
243	797197.39	1326165.11	данные отсутствуют	данные отсутствуют
243	797197.39	1326165.11	данные отсутствуют	данные отсутствуют
244	797197.72	1326165.29	данные отсутствуют	данные отсутствуют
Государственный регистратор				ФГИС ЕГРН
полное наименование должности			подпись	инициалы, фамилия

М.П.

Земельный участок			
(вид объекта недвижимости)			
Лист № ____ Раздела 4.2	Всего листов раздела 4.2 : ____	Всего разделов: ____	Всего листов выписки: ____
15.09.2021 № 99/2021/417571211			
Кадастровый номер:		02:17:000000:892	

Номер точки	Координаты, м		Описание закрепления на местности	Средняя квадратическая погрешность определения координат характерных точек границы части земельного участка, м
	X	Y		
1	2	3	4	5
245	797199.91	1326166.6	данные отсутствуют	данные отсутствуют
246	797200.45	1326166.81	данные отсутствуют	данные отсутствуют
247	797205.75	1326169.76	данные отсутствуют	данные отсутствуют
247	797205.75	1326169.76	данные отсутствуют	данные отсутствуют
248	797205.76	1326169.77	данные отсутствуют	данные отсутствуют
248	797205.76	1326169.77	данные отсутствуют	данные отсутствуют
249	797212.9	1326172.25	данные отсутствуют	данные отсутствуют
249	797212.9	1326172.25	данные отсутствуют	данные отсутствуют
250	797212.92	1326172.25	данные отсутствуют	данные отсутствуют
250	797212.92	1326172.25	данные отсутствуют	данные отсутствуют
251	797220.68	1326172.87	данные отсутствуют	данные отсутствуют
251	797220.68	1326172.87	данные отсутствуют	данные отсутствуют
252	797220.94	1326172.87	данные отсутствуют	данные отсутствуют
253	797223.71	1326173.22	данные отсутствуют	данные отсутствуют
254	797234.65	1326175.84	данные отсутствуют	данные отсутствуют
255	797246.35	1326174.98	данные отсутствуют	данные отсутствуют
256	797252.59	1326177.52	данные отсутствуют	данные отсутствуют

Государственный регистратор		ФГИС ЕГРН
полное наименование должности	подпись	инициалы, фамилия

М.П.

Земельный участок			
(вид объекта недвижимости)			
Лист № ____ Раздела 4.2	Всего листов раздела 4.2 : ____	Всего разделов: ____	Всего листов выписки: ____
15.09.2021 № 99/2021/417571211			
Кадастровый номер:		02:17:000000:892	

Номер точки	Координаты, м		Описание закрепления на местности	Средняя квадратическая погрешность определения координат характерных точек границы части земельного участка, м
	X	Y		
1	2	3	4	5
256	797252.59	1326177.52	данные отсутствуют	данные отсутствуют
256	797252.59	1326177.52	данные отсутствуют	данные отсутствуют
257	797259.4	1326182.79	данные отсутствуют	данные отсутствуют
257	797259.4	1326182.79	данные отсутствуют	данные отсутствуют
257	797259.4	1326182.79	данные отсутствуют	данные отсутствуют
258	797264.13	1326186.8	данные отсутствуют	данные отсутствуют
259	797265.67	1326188.55	данные отсутствуют	данные отсутствуют
260	797268.72	1326188.53	данные отсутствуют	данные отсутствуют
261	797271.87	1326189	данные отсутствуют	данные отсутствуют
261	797271.87	1326189	данные отсутствуют	данные отсутствуют
261	797271.87	1326189	данные отсутствуют	данные отсутствуют
262	797271.91	1326188.99	данные отсутствуют	данные отсутствуют
262	797271.91	1326188.99	данные отсутствуют	данные отсутствуют
262	797271.91	1326188.99	данные отсутствуют	данные отсутствуют
263	797280.83	1326184.73	данные отсутствуют	данные отсутствуют
264	797281.17	1326184.73	данные отсутствуют	данные отсутствуют
265	797284.92	1326183.71	данные отсутствуют	данные отсутствуют

Государственный регистратор		ФГИС ЕГРН
полное наименование должности	подпись	инициалы, фамилия

М.П.

Земельный участок			
(вид объекта недвижимости)			
Лист № ____ Раздела 4.2	Всего листов раздела 4.2 : ____	Всего разделов: ____	Всего листов выписки: ____
15.09.2021 № 99/2021/417571211			
Кадастровый номер:		02:17:000000:892	

Номер точки	Координаты, м		Описание закрепления на местности	Средняя квадратическая погрешность определения координат характерных точек границы части земельного участка, м
	X	Y		
1	2	3	4	5
266	797287.77	1326182.62	данные отсутствуют	данные отсутствуют
267	797289.62	1326183.64	данные отсутствуют	данные отсутствуют
267	797289.62	1326183.64	данные отсутствуют	данные отсутствуют
267	797289.62	1326183.64	данные отсутствуют	данные отсутствуют
268	797296.65	1326207.25	данные отсутствуют	данные отсутствуют
268	797296.65	1326207.25	данные отсутствуют	данные отсутствуют
268	797296.65	1326207.25	данные отсутствуют	данные отсутствуют
269	797309.04	1326219.38	данные отсутствуют	данные отсутствуют
269	797309.04	1326219.38	данные отсутствуют	данные отсутствуют
269	797309.04	1326219.38	данные отсутствуют	данные отсутствуют
270	797317.91	1326224.18	данные отсутствуют	данные отсутствуют
270	797317.91	1326224.18	данные отсутствуют	данные отсутствуют
270	797317.91	1326224.18	данные отсутствуют	данные отсутствуют
271	797327.45	1326224	данные отсутствуют	данные отсутствуют
271	797327.45	1326224	данные отсутствуют	данные отсутствуют
271	797327.45	1326224	данные отсутствуют	данные отсутствуют
272	797340.96	1326220.94	данные отсутствуют	данные отсутствуют

Государственный регистратор		ФГИС ЕГРН
полное наименование должности	подпись	инициалы, фамилия

М.П.

Раздел 4.2

Земельный участок			
(вид объекта недвижимости)			
Лист № ____ Раздела 4.2	Всего листов раздела 4.2 : ____	Всего разделов: ____	Всего листов выписки: ____
15.09.2021 № 99/2021/417571211			
Кадастровый номер:		02:17:000000:892	

Номер точки	Координаты, м		Описание закрепления на местности	Средняя квадратическая погрешность определения координат характерных точек границы части земельного участка, м
	X	Y		
1	2	3	4	5
272	797340.96	1326220.94	данные отсутствуют	данные отсутствуют
272	797340.96	1326220.94	данные отсутствуют	данные отсутствуют
273	797365.1	1326216.62	данные отсутствуют	данные отсутствуют
273	797365.1	1326216.62	данные отсутствуют	данные отсутствуют
273	797365.1	1326216.62	данные отсутствуют	данные отсутствуют
274	797384.39	1326215.42	данные отсутствуют	данные отсутствуют
275	797380.36	1326225.67	данные отсутствуют	данные отсутствуют
276	797371.87	1326239.84	данные отсутствуют	данные отсутствуют
277	797361.17	1326252.41	данные отсутствуют	данные отсутствуют
278	797348.54	1326263.06	данные отсутствуют	данные отсутствуют
279	797334.33	1326271.48	данные отсутствуют	данные отсутствуют
280	797320.59	1326277.13	данные отсутствуют	данные отсутствуют
281	797307.13	1326281.51	данные отсутствуют	данные отсутствуют
282	797293.81	1326285.62	данные отсутствуют	данные отсутствуют
283	797277.5	1326288.23	данные отсутствуют	данные отсутствуют
284	797266.38	1326288.55	данные отсутствуют	данные отсутствуют
285	797249.91	1326287.3	данные отсутствуют	данные отсутствуют

Государственный регистратор		ФГИС ЕГРН
полное наименование должности	подпись	инициалы, фамилия

М.П.

Земельный участок			
(вид объекта недвижимости)			
Лист № ____ Раздела 4.2	Всего листов раздела 4.2 : ____	Всего разделов: ____	Всего листов выписки: ____
15.09.2021 № 99/2021/417571211			
Кадастровый номер:		02:17:000000:892	

Номер точки	Координаты, м		Описание закрепления на местности	Средняя квадратическая погрешность определения координат характерных точек границы части земельного участка, м
	X	Y		
1	2	3	4	5
286	797233.87	1326283.36	данные отсутствуют	данные отсутствуют
287	797218.7	1326276.83	данные отсутствуют	данные отсутствуют
288	797205.74	1326271.75	данные отсутствуют	данные отсутствуют
289	797192.74	1326269.76	данные отсутствуют	данные отсутствуют
290	797176.91	1326265.02	данные отсутствуют	данные отсутствуют
291	797161.64	1326265.34	данные отсутствуют	данные отсутствуют
292	797145.23	1326263.48	данные отсутствуют	данные отсутствуют
293	797129.35	1326258.95	данные отсутствуют	данные отсутствуют
294	797118.84	1326254.29	данные отсутствуют	данные отсутствуют
295	797107.52	1326251.7	данные отсутствуют	данные отсутствуют
296	797092.48	1326252.31	данные отсутствуют	данные отсутствуют
297	797064.03	1326251.71	данные отсутствуют	данные отсутствуют
298	797051.01	1326250.45	данные отсутствуют	данные отсутствуют
299	797024.66	1326244.58	данные отсутствуют	данные отсутствуют
300	797014.04	1326243.36	данные отсутствуют	данные отсутствуют
301	796997.68	1326245.56	данные отсутствуют	данные отсутствуют
302	796981.61	1326245.89	данные отсутствуют	данные отсутствуют

Государственный регистратор		ФГИС ЕГРН
полное наименование должности	подпись	инициалы, фамилия

М.П.

Земельный участок			
(вид объекта недвижимости)			
Лист № ____ Раздела 4.2	Всего листов раздела 4.2 : ____	Всего разделов: ____	Всего листов выписки: ____
15.09.2021 № 99/2021/417571211			
Кадастровый номер:		02:17:000000:892	

Номер точки	Координаты, м		Описание закрепления на местности	Средняя квадратическая погрешность определения координат характерных точек границы части земельного участка, м
	X	Y		
1	2	3	4	5
303	796970.21	1326245.42	данные отсутствуют	данные отсутствуют
304	796956.83	1326244.11	данные отсутствуют	данные отсутствуют
305	796940.58	1326241.15	данные отсутствуют	данные отсутствуют
306	796927.17	1326237.91	данные отсутствуют	данные отсутствуют
307	796910.66	1326238.26	данные отсутствуют	данные отсутствуют
308	796897.72	1326241.09	данные отсутствуют	данные отсутствуют
309	796881.89	1326245.8	данные отсутствуют	данные отсутствуют
310	796865.5	1326247.84	данные отсутствуют	данные отсутствуют
311	796849	1326247.15	данные отсутствуют	данные отсутствуют
312	796837.52	1326255.45	данные отсутствуют	данные отсутствуют
313	796824.98	1326266.2	данные отсутствуют	данные отсутствуют
314	796809.99	1326276.1	данные отсутствуют	данные отсутствуют
315	796795.01	1326283.06	данные отсутствуют	данные отсутствуют
316	796779.1	1326287.47	данные отсутствуют	данные отсутствуют
317	796765.29	1326288.92	данные отсутствуют	данные отсутствуют
318	799347.63	1325446.61	данные отсутствуют	данные отсутствуют
319	799359.14	1325445.19	данные отсутствуют	данные отсутствуют

Государственный регистратор		ФГИС ЕГРН
полное наименование должности	подпись	инициалы, фамилия

М.П.

Земельный участок			
(вид объекта недвижимости)			
Лист № ____ Раздела 4.2	Всего листов раздела 4.2 : ____	Всего разделов: ____	Всего листов выписки: ____
15.09.2021 № 99/2021/417571211			
Кадастровый номер:		02:17:000000:892	

Номер точки	Координаты, м		Описание закрепления на местности	Средняя квадратическая погрешность определения координат характерных точек границы части земельного участка, м
	X	Y		
1	2	3	4	5
320	799368.71	1325441.4	данные отсутствуют	данные отсутствуют
321	799384.21	1325435.69	данные отсутствуют	данные отсутствуют
322	799400.43	1325432.61	данные отсутствуют	данные отсутствуют
323	799416.95	1325432.24	данные отсутствуют	данные отсутствуют
324	799428.53	1325431.86	данные отсутствуют	данные отсутствуют
325	799444.95	1325430.09	данные отсутствуют	данные отсутствуют
326	799461.44	1325431.05	данные отсутствуют	данные отсутствуют
327	799477.54	1325434.71	данные отсутствуют	данные отсутствуют
328	799488.8	1325435.8	данные отсутствуют	данные отсутствуют
329	799505.27	1325437.11	данные отсутствуют	данные отсутствуют
330	799519.38	1325439.69	данные отсутствуют	данные отсутствуют
331	799535.75	1325441.9	данные отсутствуют	данные отсутствуют
332	799551.58	1325438.1	данные отсутствуют	данные отсутствуют
333	799567.88	1325435.47	данные отсутствуют	данные отсутствуют
334	799584.4	1325435.56	данные отсутствуют	данные отсутствуют
335	799602.03	1325438.01	данные отсутствуют	данные отсутствуют
336	799614.81	1325439.38	данные отсутствуют	данные отсутствуют

Государственный регистратор		ФГИС ЕГРН
полное наименование должности	подпись	инициалы, фамилия

М.П.

Раздел 4.2

Выписка из Единого государственного реестра недвижимости об объекте недвижимости
Сведения о частях земельного участка

Земельный участок			
(вид объекта недвижимости)			
Лист № ____ Раздела 4.2	Всего листов раздела 4.2 : ____	Всего разделов: ____	Всего листов выписки: ____
15.09.2021 № 99/2021/417571211			
Кадастровый номер:		02:17:000000:892	

Номер точки	Координаты, м		Описание закрепления на местности	Средняя квадратическая погрешность определения координат характерных точек границы части земельного участка, м
	X	Y		
1	2	3	4	5
337	799631.25	1325437.85	данные отсутствуют	данные отсутствуют
338	799645.71	1325438.04	данные отсутствуют	данные отсутствуют
339	799662.15	1325439.67	данные отсутствуют	данные отсутствуют
340	799685.53	1325437.98	данные отсутствуют	данные отсутствуют
341	799730.23	1325420.8	данные отсутствуют	данные отсутствуют
342	799746.09	1325416.17	данные отсутствуют	данные отсутствуют
343	799762.49	1325414.22	данные отсутствуют	данные отсутствуют
344	799778.99	1325415	данные отсутствуют	данные отсутствуют
345	799813.01	1325412.34	данные отсутствуют	данные отсутствуют
346	799845.07	1325408.07	данные отсутствуют	данные отсутствуют
347	799854.41	1325401.24	данные отсутствуют	данные отсутствуют
348	799868.51	1325392.64	данные отсутствуют	данные отсутствуют
349	799883.83	1325386.47	данные отсутствуют	данные отсутствуют
350	799899.96	1325382.91	данные отсутствуют	данные отсутствуют
351	799915.34	1325380.97	данные отсутствуют	данные отсутствуют
352	799931.84	1325380.27	данные отсутствуют	данные отсутствуют
353	799948.83	1325382.19	данные отсутствуют	данные отсутствуют

Государственный регистратор		ФГИС ЕГРН
полное наименование должности	подпись	инициалы, фамилия

М.П.

Земельный участок			
(вид объекта недвижимости)			
Лист № ____ Раздела 4.2	Всего листов раздела 4.2 : ____	Всего разделов: ____	Всего листов выписки: ____
15.09.2021 № 99/2021/417571211			
Кадастровый номер:		02:17:000000:892	

Номер точки	Координаты, м		Описание закрепления на местности	Средняя квадратическая погрешность определения координат характерных точек границы части земельного участка, м
	X	Y		
1	2	3	4	5
354	799965.28	1325380.66	данные отсутствуют	данные отсутствуют
355	799981.75	1325381.85	данные отсутствуют	данные отсутствуют
356	800001.62	1325383.23	данные отсутствуют	данные отсутствуют
357	800017.84	1325380.32	данные отсутствуют	данные отсутствуют
358	800033.77	1325375.96	данные отсутствуют	данные отсутствуют
359	800050.2	1325374.29	данные отсутствуют	данные отсутствуют
360	800061.44	1325374.1	данные отсутствуют	данные отсутствуют
361	800077.69	1325375.16	данные отсутствуют	данные отсутствуют
362	800088.9	1325377.43	данные отсутствуют	данные отсутствуют
363	800105.64	1325377.56	данные отсутствуют	данные отсутствуют
364	800121.91	1325380.43	данные отсутствуют	данные отсутствуют
365	800137.48	1325385.94	данные отсутствуют	данные отсутствуют
366	800147.78	1325390.72	данные отсутствуют	данные отсутствуют
367	800175.47	1325397.93	данные отсутствуют	данные отсутствуют
368	800191.05	1325403.41	данные отсутствуют	данные отсутствуют
369	800204.3	1325410.41	данные отсутствуют	данные отсутствуют
370	800237.91	1325411.25	данные отсутствуют	данные отсутствуют

Государственный регистратор		ФГИС ЕГРН
полное наименование должности	подпись	инициалы, фамилия

М.П.

Земельный участок			
(вид объекта недвижимости)			
Лист № ____ Раздела 4.2	Всего листов раздела 4.2 : ____	Всего разделов: ____	Всего листов выписки: ____
15.09.2021 № 99/2021/417571211			
Кадастровый номер:		02:17:000000:892	

Номер точки	Координаты, м		Описание закрепления на местности	Средняя квадратическая погрешность определения координат характерных точек границы части земельного участка, м
	X	Y		
1	2	3	4	5
371	800251.39	1325408.58	данные отсутствуют	данные отсутствуют
372	800272.06	1325402.7	данные отсутствуют	данные отсутствуют
373	800302.23	1325396.49	данные отсутствуют	данные отсутствуют
374	800318.65	1325394.7	данные отсутствуют	данные отсутствуют
375	800331.61	1325395.21	данные отсутствуют	данные отсутствуют
376	800352.91	1325397.44	данные отсутствуют	данные отсутствуют
377	800388.25	1325400.81	данные отсутствуют	данные отсутствуют
378	800400.71	1325402.52	данные отсутствуют	данные отсутствуют
379	800411.47	1325400.5	данные отсутствуют	данные отсутствуют
380	800426.34	1325391.82	данные отсутствуют	данные отсутствуют
381	800441.8	1325386.01	данные отсутствуют	данные отсутствуют
382	800453.89	1325382.8	данные отсутствуют	данные отсутствуют
383	800470.15	1325379.9	данные отсутствуют	данные отсутствуют
384	800486.66	1325379.73	данные отсутствуют	данные отсутствуют
385	800502.97	1325376.55	данные отсутствуют	данные отсутствуют
386	800528.07	1325365.08	данные отсутствуют	данные отсутствуют
387	800541.34	1325360.12	данные отсутствуют	данные отсутствуют

Государственный регистратор		ФГИС ЕГРН
полное наименование должности	подпись	инициалы, фамилия

М.П.

Земельный участок			
(вид объекта недвижимости)			
Лист № ____	Раздела 4.2	Всего листов раздела 4.2 : ____	Всего разделов: ____
Всего листов выписки: ____			
15.09.2021 № 99/2021/417571211			
Кадастровый номер:		02:17:000000:892	

Номер точки	Координаты, м		Описание закрепления на местности	Средняя квадратическая погрешность определения координат характерных точек границы части земельного участка, м
	X	Y		
1	2	3	4	5
388	800603.39	1325341.81	данные отсутствуют	данные отсутствуют
389	800648.01	1325332.47	данные отсутствуют	данные отсутствуют
390	800690.11	1325325.84	данные отсутствуют	данные отсутствуют
391	800706.59	1325324.67	данные отсутствуют	данные отсутствуют
392	800723.03	1325326.22	данные отсутствуют	данные отсутствуют
393	800736.17	1325329.5	данные отсутствуют	данные отсутствуют
394	800769.27	1325332.64	данные отсутствуют	данные отсутствуют
395	800785.61	1325335.03	данные отсутствуют	данные отсутствуют
396	800797.67	1325338.63	данные отсутствуют	данные отсутствуют
397	800812.83	1325329.17	данные отсутствуют	данные отсутствуют
398	800827.82	1325322.23	данные отсутствуют	данные отсутствуют
399	800843.74	1325317.84	данные отсутствуют	данные отсутствуют
400	800858.2	1325316.2	данные отсутствуют	данные отсутствуют
401	800872.83	1325315.61	данные отсутствуют	данные отсутствуют
402	800888.32	1325316.19	данные отсутствуют	данные отсутствуют
403	800908.86	1325317.02	данные отсутствуют	данные отсутствуют
404	800926.98	1325313.28	данные отсутствуют	данные отсутствуют
Государственный регистратор				ФГИС ЕГРН
полное наименование должности			подпись	инициалы, фамилия

М.П.

Раздел 4.2

Выписка из Единого государственного реестра недвижимости об объекте недвижимости
Сведения о частях земельного участка

Земельный участок			
(вид объекта недвижимости)			
Лист № ____	Раздела 4.2	Всего листов раздела 4.2 : ____	Всего разделов: ____
Всего листов выписки: ____			
15.09.2021 № 99/2021/417571211			
Кадастровый номер:		02:17:000000:892	

Номер точки	Координаты, м		Описание закрепления на местности	Средняя квадратическая погрешность определения координат характерных точек границы части земельного участка, м
	X	Y		
1	2	3	4	5
405	800943.42	1325311.65	данные отсутствуют	данные отсутствуют
406	800959.9	1325312.75	данные отсутствуют	данные отсутствуют
407	800982.66	1325311.71	данные отсутствуют	данные отсутствуют
408	801005.8	1325312.37	данные отсутствуют	данные отсутствуют
409	801022.19	1325314.47	данные отсутствуют	данные отсутствуют
410	801038	1325319.24	данные отсутствуют	данные отсутствуют
411	801070.88	1325313.55	данные отсутствуют	данные отсутствуют
412	801087.1	1325310.41	данные отсутствуют	данные отсутствуют
413	801116.67	1325304.41	данные отсутствуют	данные отсутствуют
414	801125.48	1325301.68	данные отсутствуют	данные отсутствуют
415	801127.03	1325371.21	данные отсутствуют	данные отсутствуют
416	800960.13	1325404.59	данные отсутствуют	данные отсутствуют
417	800768.19	1325396.25	данные отсутствуют	данные отсутствуют
418	800567.91	1325396.25	данные отсутствуют	данные отсутствуют
419	800384.32	1325429.63	данные отсутствуют	данные отсутствуют
420	800000.45	1325437.97	данные отсутствуют	данные отсутствуют
421	799683.34	1325504.73	данные отсутствуют	данные отсутствуют
Государственный регистратор				ФГИС ЕГРН
полное наименование должности			подпись	инициалы, фамилия

М.П.

Земельный участок			
(вид объекта недвижимости)			
Лист № ____ Раздела 4.2	Всего листов раздела 4.2 : ____	Всего разделов: ____	Всего листов выписки: ____
15.09.2021 № 99/2021/417571211			
Кадастровый номер:		02:17:000000:892	

Номер точки	Координаты, м		Описание закрепления на местности	Средняя квадратическая погрешность определения координат характерных точек границы части земельного участка, м
	X	Y		
1	2	3	4	5
422	799336.17	1325448.77	данные отсутствуют	данные отсутствуют
423	799341.53	1325500.59	данные отсутствуют	данные отсутствуют
424	799354.26	1325501.16	данные отсутствуют	данные отсутствуют
425	799366.28	1325504.08	данные отсутствуют	данные отсутствуют
426	799377.29	1325509.33	данные отсутствуют	данные отсутствуют
427	799387.13	1325516.82	данные отсутствуют	данные отсутствуют
428	799389.8	1325520.18	данные отсутствуют	данные отсутствуют
429	799337.77	1325500.93	данные отсутствуют	данные отсутствуют
430	797189.57	1326163.38	данные отсутствуют	данные отсутствуют
431	797234.94	1326172.87	данные отсутствуют	данные отсутствуют
432	797244.24	1326174.12	данные отсутствуют	данные отсутствуют
432	797244.24	1326174.12	данные отсутствуют	данные отсутствуют
433	797265.6	1326188.05	данные отсутствуют	данные отсутствуют
433	797265.6	1326188.05	данные отсутствуют	данные отсутствуют
434	797265.62	1326188.06	данные отсутствуют	данные отсутствуют
434	797265.62	1326188.06	данные отсутствуют	данные отсутствуют
435	797265.65	1326188.07	данные отсутствуют	данные отсутствуют

Государственный регистратор		ФГИС ЕГРН
полное наименование должности	подпись	инициалы, фамилия

М.П.

Земельный участок			
(вид объекта недвижимости)			
Лист № ____ Раздела 4.2	Всего листов раздела 4.2 : ____	Всего разделов: ____	Всего листов выписки: ____
15.09.2021 № 99/2021/417571211			
Кадастровый номер:		02:17:000000:892	

Номер точки	Координаты, м		Описание закрепления на местности	Средняя квадратическая погрешность определения координат характерных точек границы части земельного участка, м
	X	Y		
1	2	3	4	5
435	797265.65	1326188.07	данные отсутствуют	данные отсутствуют
436	797286.5	1326182.02	данные отсутствуют	данные отсутствуют
436	797286.5	1326182.02	данные отсутствуют	данные отсутствуют
437	797286.53	1326181.98	данные отсутствуют	данные отсутствуют
437	797286.53	1326181.98	данные отсутствуют	данные отсутствуют
438	797286.54	1326181.94	данные отсутствуют	данные отсутствуют
438	797286.54	1326181.94	данные отсутствуют	данные отсутствуют
439	797394.09	1326214.81	данные отсутствуют	данные отсутствуют
439	797394.09	1326214.81	данные отсутствуют	данные отсутствуют
440	797401.84	1326215.09	данные отсутствуют	данные отсутствуют
440	797401.84	1326215.09	данные отсутствуют	данные отсутствуют
441	797405.45	1326211.82	данные отсутствуют	данные отсутствуют
441	797405.45	1326211.82	данные отсутствуют	данные отсутствуют
442	797408.2	1326201.68	данные отсутствуют	данные отсутствуют
442	797408.2	1326201.68	данные отсутствуют	данные отсутствуют
443	797417.48	1326196.7	данные отсутствуют	данные отсутствуют
443	797417.48	1326196.7	данные отсутствуют	данные отсутствуют

Государственный регистратор		ФГИС ЕГРН
полное наименование должности	подпись	инициалы, фамилия

М.П.

Земельный участок			
(вид объекта недвижимости)			
Лист № ____ Раздела 4.2	Всего листов раздела 4.2 : ____	Всего разделов: ____	Всего листов выписки: ____
15.09.2021 № 99/2021/417571211			
Кадастровый номер:		02:17:000000:892	

Номер точки	Координаты, м		Описание закрепления на местности	Средняя квадратическая погрешность определения координат характерных точек границы части земельного участка, м
	X	Y		
1	2	3	4	5
444	797434.15	1326195.15	данные отсутствуют	данные отсутствуют
444	797434.15	1326195.15	данные отсутствуют	данные отсутствуют
445	797580.66	1326123.03	данные отсутствуют	данные отсутствуют
445	797580.66	1326123.03	данные отсутствуют	данные отсутствуют
446	797580.68	1326123.03	данные отсутствуют	данные отсутствуют
446	797580.68	1326123.03	данные отсутствуют	данные отсутствуют
447	797580.71	1326123.02	данные отсутствуют	данные отсутствуют
447	797580.71	1326123.02	данные отсутствуют	данные отсутствуют
448	797591.66	1326119.01	данные отсутствуют	данные отсутствуют
449	797591.68	1326119.01	данные отсутствуют	данные отсутствуют
450	797591.71	1326118.97	данные отсутствуют	данные отсутствуют
451	797594.39	1326113.79	данные отсутствуют	данные отсутствуют
452	797640.1	1326093.9	данные отсутствуют	данные отсутствуют
453	797640.09	1326101.55	данные отсутствуют	данные отсутствуют
454	797637.35	1326117.83	данные отсутствуют	данные отсутствуют
455	797633.47	1326129.84	данные отсутствуют	данные отсутствуют
456	797628.22	1326143.14	данные отсутствуют	данные отсутствуют
Государственный регистратор				ФГИС ЕГРН
полное наименование должности			подпись	инициалы, фамилия

М.П.

Земельный участок			
(вид объекта недвижимости)			
Лист № ____ Раздела 4.2	Всего листов раздела 4.2 : ____	Всего разделов: ____	Всего листов выписки: ____
15.09.2021 № 99/2021/417571211			
Кадастровый номер:		02:17:000000:892	

Номер точки	Координаты, м		Описание закрепления на местности	Средняя квадратическая погрешность определения координат характерных точек границы части земельного участка, м
	X	Y		
1	2	3	4	5
457	797620.9	1326157.95	данные отсутствуют	данные отсутствуют
458	797611.25	1326171.35	данные отсутствуют	данные отсутствуют
459	797608.26	1326183.33	данные отсутствуют	данные отсутствуют
460	797603.35	1326199.1	данные отсутствуют	данные отсутствуют
461	797595.92	1326213.85	данные отсутствуют	данные отсутствуют
462	797586.66	1326227.23	данные отсутствуют	данные отсутствуют
463	797575.35	1326239.27	данные отсутствуют	данные отсутствуют
464	797562.22	1326249.29	данные отсутствуют	данные отсутствуют
465	797547.62	1326257	данные отсутствуют	данные отсутствуют
466	797531.94	1326262.21	данные отсутствуют	данные отсутствуют
467	797516.01	1326265.13	данные отсутствуют	данные отсутствуют
468	797499.5	1326265.66	данные отсутствуют	данные отсутствуют
469	797487.25	1326271.64	данные отсутствуют	данные отсутствуют
470	797472.83	1326279.68	данные отсутствуют	данные отсутствуют
471	797457.12	1326287.22	данные отсутствуют	данные отсутствуют
472	797442.92	1326295.65	данные отсутствуют	данные отсутствуют
473	797427.52	1326301.63	данные отсутствуют	данные отсутствуют
Государственный регистратор				ФГИС ЕГРН
полное наименование должности			подпись	инициалы, фамилия

М.П.

Земельный участок			
(вид объекта недвижимости)			
Лист № ____ Раздела 4.2	Всего листов раздела 4.2 : ____	Всего разделов: ____	Всего листов выписки: ____
15.09.2021 № 99/2021/417571211			
Кадастровый номер:		02:17:000000:892	

Номер точки	Координаты, м		Описание закрепления на местности	Средняя квадратическая погрешность определения координат характерных точек границы части земельного участка, м
	X	Y		
1	2	3	4	5
474	797411.35	1326305	данные отсутствуют	данные отсутствуют
475	797399.13	1326305.75	данные отсутствуют	данные отсутствуют
476	797386.69	1326305.41	данные отсутствуют	данные отсутствуют
477	797368.19	1326304.59	данные отсутствуют	данные отсутствуют
478	797353.66	1326308.99	данные отсутствуют	данные отсутствуют
479	797337.48	1326312.28	данные отсутствуют	данные отсутствуют
480	797320.97	1326312.87	данные отсутствуют	данные отсутствуют
481	797305.34	1326310.89	данные отсутствуют	данные отсутствуют
482	797290.2	1326307.55	данные отсутствуют	данные отсутствуют
483	797278.53	1326303.57	данные отсутствуют	данные отсутствуют
484	797264.55	1326297.45	данные отсутствуют	данные отсутствуют
485	797250.51	1326288.74	данные отсутствуют	данные отсутствуют
486	797238.11	1326277.84	данные отсутствуют	данные отсутствуют
487	797230.44	1326268.9	данные отсутствуют	данные отсутствуют
488	797223.21	1326259.38	данные отсутствуют	данные отсутствуют
489	797214.87	1326248.11	данные отсутствуют	данные отсутствуют
490	797205.75	1326234.41	данные отсутствуют	данные отсутствуют

Государственный регистратор		ФГИС ЕГРН
полное наименование должности	подпись	инициалы, фамилия

М.П.

Земельный участок			
(вид объекта недвижимости)			
Лист № ____ Раздела 4.2	Всего листов раздела 4.2 : ____	Всего разделов: ____	Всего листов выписки: ____
15.09.2021 № 99/2021/417571211			
Кадастровый номер:		02:17:000000:892	

Номер точки	Координаты, м		Описание закрепления на местности	Средняя квадратическая погрешность определения координат характерных точек границы части земельного участка, м
	X	Y		
1	2	3	4	5
491	797198.21	1326219.72	данные отсутствуют	данные отсутствуют
492	797194.72	1326209.83	данные отсутствуют	данные отсутствуют
493	797191.63	1326198.23	данные отсутствуют	данные отсутствуют
494	797189.61	1326182.36	данные отсутствуют	данные отсутствуют
495	797189.19	1326166.73	данные отсутствуют	данные отсутствуют
496	797239.26	1326173.45	данные отсутствуют	данные отсутствуют
497	797582.68	1326122.3	данные отсутствуют	данные отсутствуют
498	797581.71	1326124.78	данные отсутствуют	данные отсутствуют
499	797575.78	1326135.63	данные отсутствуют	данные отсутствуют
500	797560.34	1326156.03	данные отсутствуют	данные отсутствуют
501	797560.19	1326168.4	данные отсутствуют	данные отсутствуют
502	797557	1326180.35	данные отсутствуют	данные отсутствуют
503	797552.23	1326189.36	данные отсутствуют	данные отсутствуют
504	797544.81	1326199.26	данные отсутствуют	данные отсутствуют
505	797535.29	1326207.16	данные отсутствуют	данные отсутствуют
506	797524.12	1326212.48	данные отсутствуют	данные отсутствуют
507	797514.37	1326214.82	данные отсутствуют	данные отсутствуют

Государственный регистратор		ФГИС ЕГРН
полное наименование должности	подпись	инициалы, фамилия

М.П.

Земельный участок			
(вид объекта недвижимости)			
Лист № ____ Раздела 4.2	Всего листов раздела 4.2 : ____	Всего разделов: ____	Всего листов выписки: ____
15.09.2021 № 99/2021/417571211			
Кадастровый номер:		02:17:000000:892	

Номер точки	Координаты, м		Описание закрепления на местности	Средняя квадратическая погрешность определения координат характерных точек границы части земельного участка, м
	X	Y		
1	2	3	4	5
508	797502.03	1326215.73	данные отсутствуют	данные отсутствуют
509	797489.85	1326213.58	данные отсутствуют	данные отсутствуют
510	797473.14	1326219.16	данные отсутствуют	данные отсутствуют
511	797462.7	1326227.69	данные отсутствуют	данные отсутствуют
512	797452.15	1326234.16	данные отсутствуют	данные отсутствуют
513	797440.34	1326237.84	данные отсутствуют	данные отсутствуют
514	797431.39	1326243.95	данные отсутствуют	данные отсутствуют
515	797421.02	1326250.7	данные отсутствуют	данные отсутствуют
516	797409.32	1326254.7	данные отсутствуют	данные отсутствуют
517	797399.13	1326255.75	данные отсутствуют	данные отсутствуют
518	797386.72	1326255.07	данные отсутствуют	данные отсутствуют
519	797375.28	1326252.58	данные отсутствуют	данные отсутствуют
520	797364.46	1326250.65	данные отсутствуют	данные отсутствуют
521	797355.34	1326255.91	данные отсутствуют	данные отсутствуют
522	797339.68	1326260.98	данные отсутствуют	данные отсутствуют
523	797327.46	1326262.95	данные отсутствуют	данные отсутствуют
524	797315.51	1326261.93	данные отсутствуют	данные отсутствуют
Государственный регистратор				ФГИС ЕГРН
полное наименование должности			подпись	инициалы, фамилия

М.П.

Раздел 4.2

Выписка из Единого государственного реестра недвижимости об объекте недвижимости
Сведения о частях земельного участка

Земельный участок			
(вид объекта недвижимости)			
Лист № ____ Раздела 4.2	Всего листов раздела 4.2 : ____	Всего разделов: ____	Всего листов выписки: ____
15.09.2021 № 99/2021/417571211			
Кадастровый номер:		02:17:000000:892	

Номер точки	Координаты, м		Описание закрепления на местности	Средняя квадратическая погрешность определения координат характерных точек границы части земельного участка, м
	X	Y		
1	2	3	4	5
525	797303.37	1326259.31	данные отсутствуют	данные отсутствуют
526	797291.07	1326254.66	данные отсутствуют	данные отсутствуют
527	797280.3	1326248.58	данные отсутствуют	данные отсутствуют
528	797271.35	1326240.04	данные отсутствуют	данные отсутствуют
529	797263.03	1326229.14	данные отсутствуют	данные отсутствуют
530	797257.14	1326220.77	данные отсутствуют	данные отсутствуют
531	797248.19	1326207.97	данные отсутствуют	данные отсутствуют
532	797243	1326196.74	данные отсутствуют	данные отсутствуют
533	797239.9	1326184.02	данные отсутствуют	данные отсутствуют

Государственный регистратор				ФГИС ЕГРН
полное наименование должности			подпись	инициалы, фамилия

М.П.

Земельный участок				
(вид объекта недвижимости)				
Лист № ____ Раздела 4.2		Всего листов раздела 4.2 : ____		Всего разделов: ____
15.09.2021 № 99/2021/417571211				
Кадастровый номер:			02:17:000000:892	
Сведения о характерных точках границы части (частей) земельного участка				
Учетный номер части: 4				
Система координат: МСК-05				
Зона №				
Номер точки	Координаты, м		Описание закрепления на местности	Средняя квадратическая погрешность определения координат характерных точек границы части земельного участка, м
	X	Y		
1	2	3	4	5
1	794487.18	1325049.66	данные отсутствуют	данные отсутствуют
2	794430.7	1325080.48	данные отсутствуют	данные отсутствуют
3	794337.3	1325147.67	данные отсутствуют	данные отсутствуют
4	794332.09	1325131.7	данные отсутствуют	данные отсутствуют
4	794332.09	1325131.7	данные отсутствуют	данные отсутствуют
5	794412.68	1325076.75	данные отсутствуют	данные отсутствуют
5	794412.68	1325076.75	данные отсутствуют	данные отсутствуют
6	798542.59	1326418.48	данные отсутствуют	данные отсутствуют
7	798522.69	1326577.1	данные отсутствуют	данные отсутствуют
8	798570.62	1326687.52	данные отсутствуют	данные отсутствуют
9	798572.45	1326691.51	данные отсутствуют	данные отсутствуют
10	798550.48	1326695.12	данные отсутствуют	данные отсутствуют
11	798500.63	1326580.27	данные отсутствуют	данные отсутствуют
12	798520.76	1326419.79	данные отсутствуют	данные отсутствуют
13	798502.02	1326392.07	данные отсутствуют	данные отсутствуют
14	798357.67	1326143.76	данные отсутствуют	данные отсутствуют
Государственный регистратор			ФГИС ЕГРН	
полное наименование должности			подпись	
			инициалы, фамилия	

М.П.

Раздел 4.2

Земельный участок				
(вид объекта недвижимости)				
Лист № ____ Раздела 4.2		Всего листов раздела 4.2 : ____		Всего разделов: ____
15.09.2021 № 99/2021/417571211				
Кадастровый номер:			02:17:000000:892	
Номер точки	Координаты, м		Описание закрепления на местности	Средняя квадратическая погрешность определения координат характерных точек границы части земельного участка, м
	X	Y		
1	2	3	4	5
15	798386.56	1326150.79	данные отсутствуют	данные отсутствуют
16	798520.24	1326380.63	данные отсутствуют	данные отсутствуют
17	798524.95	1326387.59	данные отсутствуют	данные отсутствуют
18	798559.32	1326125.09	данные отсутствуют	данные отсутствуют
19	798581.59	1326120.64	данные отсутствуют	данные отсутствуют
20	796558.58	1324927.51	данные отсутствуют	данные отсутствуют
21	796360.52	1324933.95	данные отсутствуют	данные отсутствуют
22	796043.2	1324955.92	данные отсутствуют	данные отсутствуют
23	795877.9	1324951.73	данные отсутствуют	данные отсутствуют
24	794508.59	1325041.88	данные отсутствуют	данные отсутствуют
25	794531.82	1325033.43	данные отсутствуют	данные отсутствуют
25	794531.82	1325033.43	данные отсутствуют	данные отсутствуют
26	794796.1	1325001.4	данные отсутствуют	данные отсутствуют
27	795877.46	1324930.22	данные отсутствуют	данные отсутствуют
28	796042.73	1324934.4	данные отсутствуют	данные отсутствуют
29	796359.43	1324912.47	данные отсутствуют	данные отсутствуют
30	796555.98	1324906.08	данные отсутствуют	данные отсутствуют
Государственный регистратор			ФГИС ЕГРН	
полное наименование должности			подпись	
			инициалы, фамилия	

М.П.

Земельный участок			
(вид объекта недвижимости)			
Лист № ____	Раздела 4.2	Всего листов раздела 4.2 : ____	Всего разделов: ____
Всего листов выписки: ____			
15.09.2021 № 99/2021/417571211			
Кадастровый номер:		02:17:000000:892	

Номер точки	Координаты, м		Описание закрепления на местности	Средняя квадратическая погрешность определения координат характерных точек границы части земельного участка, м
	X	Y		
1	2	3	4	5
31	799672.99	1327224.87	данные отсутствуют	данные отсутствуют
32	799672.99	1327220.87	данные отсутствуют	данные отсутствуют
33	799676.99	1327220.87	данные отсутствуют	данные отсутствуют
34	799676.99	1327224.87	данные отсутствуют	данные отсутствуют
35	799115.88	1325988.75	данные отсутствуют	данные отсутствуют
36	799332.85	1325980.4	данные отсутствуют	данные отсутствуют
37	799417.26	1326017.33	данные отсутствуют	данные отсутствуют
38	799347.77	1326012.91	данные отсутствуют	данные отсутствуют
39	799346.24	1326012.79	данные отсутствуют	данные отсутствуют
40	799328.5	1326011.11	данные отсутствуют	данные отсутствуют
41	799237.46	1326004.86	данные отсутствуют	данные отсутствуют
42	799168.74	1326001.38	данные отсутствуют	данные отсутствуют
43	799168.7	1326001.37	данные отсутствуют	данные отсутствуют
44	799099.64	1325997.82	данные отсутствуют	данные отсутствуют
45	799096.11	1325997.52	данные отсутствуют	данные отсутствуют
46	799064.89	1325993.68	данные отсутствуют	данные отсутствуют
47	799059.31	1325992.67	данные отсутствуют	данные отсутствуют
Государственный регистратор				ФГИС ЕГРН
полное наименование должности			подпись	инициалы, фамилия

М.П.

Земельный участок			
(вид объекта недвижимости)			
Лист № ____	Раздела 4.2	Всего листов раздела 4.2 : ____	Всего разделов: ____
Всего листов выписки: ____			
15.09.2021 № 99/2021/417571211			
Кадастровый номер:		02:17:000000:892	

Номер точки	Координаты, м		Описание закрепления на местности	Средняя квадратическая погрешность определения координат характерных точек границы части земельного участка, м
	X	Y		
1	2	3	4	5
48	799046.19	1325989.52	данные отсутствуют	данные отсутствуют
49	799042.42	1325988.45	данные отсутствуют	данные отсутствуют
50	799042.13	1325988.36	данные отсутствуют	данные отсутствуют
51	799023.22	1325982.09	данные отсутствуют	данные отсутствуют
52	799017.07	1325979.58	данные отсутствуют	данные отсутствуют
53	798968.22	1325955.8	данные отсутствуют	данные отсутствуют
54	798961.67	1325952.61	данные отсутствуют	данные отсутствуют
55	798965.66	1325921.99	данные отсутствуют	данные отсутствуют
56	796552.56	1324877.87	данные отсутствуют	данные отсутствуют
57	796558.37	1324925.83	данные отсутствуют	данные отсутствуют
58	796496.45	1324926.99	данные отсутствуют	данные отсутствуют
59	796392.43	1324932.04	данные отсутствуют	данные отсутствуют
60	796254.22	1324939.89	данные отсутствуют	данные отсутствуют
61	796253.66	1324939.92	данные отсутствуют	данные отсутствуют
62	796118.66	1324946.05	данные отсутствуют	данные отсутствуют
63	796118.58	1324946.05	данные отсутствуют	данные отсутствуют
64	796082.16	1324947.65	данные отсутствуют	данные отсутствуют
Государственный регистратор				ФГИС ЕГРН
полное наименование должности			подпись	инициалы, фамилия

М.П.

Земельный участок			
(вид объекта недвижимости)			
Лист № ____ Раздела 4.2	Всего листов раздела 4.2 : ____	Всего разделов: ____	Всего листов выписки: ____
15.09.2021 № 99/2021/417571211			
Кадастровый номер:		02:17:000000:892	

Номер точки	Координаты, м		Описание закрепления на местности	Средняя квадратическая погрешность определения координат характерных точек границы части земельного участка, м
	X	Y		
1	2	3	4	5
65	796025.96	1324951.88	данные отсутствуют	данные отсутствуют
66	795801.66	1324970.27	данные отсутствуют	данные отсутствуют
67	795801.39	1324970.29	данные отсутствуют	данные отсутствуют
68	795713.8	1324977	данные отсутствуют	данные отсутствуют
69	795713.54	1324977.02	данные отсутствуют	данные отсутствуют
70	795628.07	1324983.12	данные отсутствуют	данные отсутствуют
71	795628.05	1324983.13	данные отсутствуют	данные отсутствуют
72	795554.26	1324988.37	данные отсутствуют	данные отсутствуют
73	795474.5	1324994.42	данные отсутствуют	данные отсутствуют
74	795474.47	1324994.42	данные отсутствуют	данные отсутствуют
75	795395.8	1325000.34	данные отсутствуют	данные отсутствуют
76	795395.59	1325000.36	данные отсутствуют	данные отсутствуют
77	795306.85	1325006.65	данные отсутствуют	данные отсутствуют
78	795181.83	1325015.82	данные отсутствуют	данные отсутствуют
79	795101.67	1325022.37	данные отсутствуют	данные отсутствуют
80	795101.41	1325022.39	данные отсутствуют	данные отсутствуют
81	795005.31	1325029.73	данные отсутствуют	данные отсутствуют

Государственный регистратор		ФГИС ЕГРН
полное наименование должности	подпись	инициалы, фамилия

М.П.

Земельный участок			
(вид объекта недвижимости)			
Лист № ____ Раздела 4.2	Всего листов раздела 4.2 : ____	Всего разделов: ____	Всего листов выписки: ____
15.09.2021 № 99/2021/417571211			
Кадастровый номер:		02:17:000000:892	

Номер точки	Координаты, м		Описание закрепления на местности	Средняя квадратическая погрешность определения координат характерных точек границы части земельного участка, м
	X	Y		
1	2	3	4	5
82	794937.89	1325035.54	данные отсутствуют	данные отсутствуют
83	794936.89	1325035.61	данные отсутствуют	данные отсутствуют
84	794876.65	1325039.58	данные отсутствуют	данные отсутствуют
85	794833.26	1325044.61	данные отсутствуют	данные отсутствуют
86	794830.02	1325044.88	данные отсутствуют	данные отсутствуют
87	794774.53	1325047.67	данные отсутствуют	данные отсутствуют
88	794664.93	1325057.47	данные отсутствуют	данные отсутствуют
89	794662.9	1325057.61	данные отсутствуют	данные отсутствуют
90	794582.64	1325061.51	данные отсутствуют	данные отсутствуют
91	794543.1	1325066.57	данные отсутствуют	данные отсутствуют
92	794527.75	1325071.59	данные отсутствуют	данные отсутствуют
93	794503.64	1325080.25	данные отсутствуют	данные отсутствуют
94	794484.51	1325088.65	данные отсутствуют	данные отсутствуют
95	794449.1	1325104.99	данные отсутствуют	данные отсутствуют
96	794431.66	1325115.93	данные отсутствуют	данные отсутствуют
97	794387.14	1325146.4	данные отсутствуют	данные отсутствуют
98	794346.33	1325175.35	данные отсутствуют	данные отсутствуют

Государственный регистратор		ФГИС ЕГРН
полное наименование должности	подпись	инициалы, фамилия

М.П.

Земельный участок			
(вид объекта недвижимости)			
Лист № ____	Раздела 4.2	Всего листов раздела 4.2 : ____	Всего разделов: ____
Всего листов выписки: ____			
15.09.2021 № 99/2021/417571211			
Кадастровый номер:		02:17:000000:892	

Номер точки	Координаты, м		Описание закрепления на местности	Средняя квадратическая погрешность определения координат характерных точек границы части земельного участка, м
	X	Y		
1	2	3	4	5
99	794889.22	1324990.11	данные отсутствуют	данные отсутствуют
100	795354.93	1324957.62	данные отсутствуют	данные отсутствуют
101	796080.56	1324898.06	данные отсутствуют	данные отсутствуют
102	796421.72	1324887.22	данные отсутствуют	данные отсутствуют
103	799445.54	1325517.25	данные отсутствуют	данные отсутствуют
104	799366.23	1325521.42	данные отсутствуют	данные отсутствуют
104	799366.23	1325521.42	данные отсутствуют	данные отсутствуют
104	799366.23	1325521.42	данные отсутствуют	данные отсутствуют
105	799351.15	1325524.29	данные отсутствуют	данные отсутствуют
105	799351.15	1325524.29	данные отсутствуют	данные отсутствуют
105	799351.15	1325524.29	данные отсутствуют	данные отсутствуют
106	799337.92	1325505.93	данные отсутствуют	данные отсутствуют
106	799337.92	1325505.93	данные отсутствуют	данные отсутствуют
106	799337.92	1325505.93	данные отсутствуют	данные отсутствуют
107	799336.24	1325450.95	данные отсутствуют	данные отсутствуют
108	799343.09	1325450.62	данные отсутствуют	данные отсутствуют
109	799359.95	1325451.49	данные отсутствуют	данные отсутствуют
Государственный регистратор				ФГИС ЕГРН
полное наименование должности			подпись	инициалы, фамилия

М.П.

Раздел 4.2

Выписка из Единого государственного реестра недвижимости об объекте недвижимости
Сведения о частях земельного участка

Земельный участок			
(вид объекта недвижимости)			
Лист № ____	Раздела 4.2	Всего листов раздела 4.2 : ____	Всего разделов: ____
Всего листов выписки: ____			
15.09.2021 № 99/2021/417571211			
Кадастровый номер:		02:17:000000:892	

Номер точки	Координаты, м		Описание закрепления на местности	Средняя квадратическая погрешность определения координат характерных точек границы части земельного участка, м
	X	Y		
1	2	3	4	5
110	799376.14	1325454.72	данные отсутствуют	данные отсутствуют
111	799391.56	1325460.55	данные отсутствуют	данные отсутствуют
112	799402.44	1325466.11	данные отсутствуют	данные отсутствуют
113	799415.98	1325475.57	данные отсутствуют	данные отсутствуют
114	799427.78	1325487.13	данные отсутствуют	данные отсутствуют
115	799437.51	1325500.47	данные отсутствуют	данные отсутствуют
116	799444.92	1325515.23	данные отсутствуют	данные отсутствуют
117	797577.5	1326122.22	данные отсутствуют	данные отсутствуют
118	797576.09	1326122.42	данные отсутствуют	данные отсутствуют
119	797575.17	1326122.16	данные отсутствуют	данные отсутствуют
120	797575.95	1326121.82	данные отсутствуют	данные отсутствуют
120	797575.95	1326121.82	данные отсутствуют	данные отсутствуют
120	797575.95	1326121.82	данные отсутствуют	данные отсутствуют
121	798067.7	1325946.72	данные отсутствуют	данные отсутствуют
122	798075.45	1325951.05	данные отсутствуют	данные отсутствуют
123	798105.84	1325986.51	данные отсутствуют	данные отсутствуют
124	798108.38	1325992.23	данные отсутствуют	данные отсутствуют
Государственный регистратор				ФГИС ЕГРН
полное наименование должности			подпись	инициалы, фамилия

М.П.

Земельный участок			
(вид объекта недвижимости)			
Лист № ____ Раздела 4.2	Всего листов раздела 4.2 : ____	Всего разделов: ____	Всего листов выписки: ____
15.09.2021 № 99/2021/417571211			
Кадастровый номер:		02:17:000000:892	

Номер точки	Координаты, м		Описание закрепления на местности	Средняя квадратическая погрешность определения координат характерных точек границы части земельного участка, м
	X	Y		
1	2	3	4	5
125	798102.55	1325994.57	данные отсутствуют	данные отсутствуют
126	798097.38	1325984.21	данные отсутствуют	данные отсутствуют
127	798095.38	1325981.65	данные отсутствуют	данные отсутствуют
128	798085.34	1325974.63	данные отсутствуют	данные отсутствуют
129	797982.69	1326005.42	данные отсутствуют	данные отсутствуют
130	797935.33	1326036.27	данные отсутствуют	данные отсутствуют
131	797949.46	1326088.62	данные отсутствуют	данные отсутствуют
132	797948.59	1326089.56	данные отсутствуют	данные отсутствуют
133	797936.39	1326100.69	данные отсутствуют	данные отсутствуют
134	797917.93	1326112.81	данные отсутствуют	данные отсутствуют
135	797903.25	1326120.38	данные отсутствуют	данные отсутствуют
136	797887.53	1326125.43	данные отсутствуют	данные отсутствуют
137	797872.78	1326127.71	данные отсутствуют	данные отсутствуют
138	797856.7	1326128.77	данные отсутствуют	данные отсутствуют
139	797843.82	1326128.12	данные отсутствуют	данные отсутствуют
140	797820.24	1326125.4	данные отсутствуют	данные отсутствуют
141	797781.92	1326119.78	данные отсутствуют	данные отсутствуют

Государственный регистратор		ФГИС ЕГРН
полное наименование должности	подпись	инициалы, фамилия

М.П.

Земельный участок			
(вид объекта недвижимости)			
Лист № ____ Раздела 4.2	Всего листов раздела 4.2 : ____	Всего разделов: ____	Всего листов выписки: ____
15.09.2021 № 99/2021/417571211			
Кадастровый номер:		02:17:000000:892	

Номер точки	Координаты, м		Описание закрепления на местности	Средняя квадратическая погрешность определения координат характерных точек границы части земельного участка, м
	X	Y		
1	2	3	4	5
142	797770.22	1326117.33	данные отсутствуют	данные отсутствуют
143	797742.76	1326108.23	данные отсутствуют	данные отсутствуют
144	797734.44	1326115.53	данные отсутствуют	данные отсутствуют
145	797718.57	1326130.13	данные отсутствуют	данные отсутствуют
146	797705.39	1326143.32	данные отсутствуют	данные отсутствуют
147	797696.62	1326151.12	данные отсутствуют	данные отсутствуют
148	797687.23	1326165.82	данные отсутствуют	данные отсутствуют
149	797678.66	1326178.22	данные отсутствуют	данные отсутствуют
150	797667.99	1326190.83	данные отсутствуют	данные отсутствуют
151	797660.28	1326197.77	данные отсутствуют	данные отсутствуют
152	797648.44	1326206.94	данные отсутствуют	данные отсутствуют
153	797634.08	1326215.1	данные отсутствуют	данные отсутствуют
154	797622.63	1326219.58	данные отсутствуют	данные отсутствуют
155	797611.42	1326223.15	данные отсутствуют	данные отсутствуют
156	797598.09	1326226.59	данные отсутствуют	данные отсутствуют
157	797581.79	1326229.26	данные отсутствуют	данные отсутствуют
158	797568.75	1326229.45	данные отсутствуют	данные отсутствуют

Государственный регистратор		ФГИС ЕГРН
полное наименование должности	подпись	инициалы, фамилия

М.П.

Земельный участок			
(вид объекта недвижимости)			
Лист № ____ Раздела 4.2	Всего листов раздела 4.2 : ____	Всего разделов: ____	Всего листов выписки: ____
15.09.2021 № 99/2021/417571211			
Кадастровый номер:		02:17:000000:892	

Номер точки	Координаты, м		Описание закрепления на местности	Средняя квадратическая погрешность определения координат характерных точек границы части земельного участка, м
	X	Y		
1	2	3	4	5
159	797556.08	1326228.62	данные отсутствуют	данные отсутствуют
160	797540.04	1326228.01	данные отсутствуют	данные отсутствуют
161	797527.46	1326229.84	данные отсутствуют	данные отсутствуют
162	797510.98	1326230.86	данные отсутствуют	данные отсутствуют
163	797494.55	1326229.14	данные отсутствуют	данные отсутствуют
164	797478.63	1326224.75	данные отсутствуют	данные отсутствуют
165	797463.65	1326217.8	данные отсутствуют	данные отсутствуют
166	797450.02	1326208.47	данные отсутствуют	данные отсутствуют
167	797438.11	1326197.03	данные отсутствуют	данные отсутствуют
168	797435.65	1326193.91	данные отсутствуют	данные отсутствуют
169	797451.85	1326180.54	данные отсутствуют	данные отсутствуют
169	797451.85	1326180.54	данные отсутствуют	данные отсутствуют
169	797451.85	1326180.54	данные отсутствуют	данные отсутствуют
170	797477.97	1326159.23	данные отсутствуют	данные отсутствуют
170	797477.97	1326159.23	данные отсутствуют	данные отсутствуют
170	797477.97	1326159.23	данные отсутствуют	данные отсутствуют
171	797490.83	1326154.82	данные отсутствуют	данные отсутствуют
Государственный регистратор				ФГИС ЕГРН
полное наименование должности			подпись	инициалы, фамилия

М.П.

Раздел 4.2

Выписка из Единого государственного реестра недвижимости об объекте недвижимости
Сведения о частях земельного участка

Земельный участок			
(вид объекта недвижимости)			
Лист № ____ Раздела 4.2	Всего листов раздела 4.2 : ____	Всего разделов: ____	Всего листов выписки: ____
15.09.2021 № 99/2021/417571211			
Кадастровый номер:		02:17:000000:892	

Номер точки	Координаты, м		Описание закрепления на местности	Средняя квадратическая погрешность определения координат характерных точек границы части земельного участка, м
	X	Y		
1	2	3	4	5
171	797490.83	1326154.82	данные отсутствуют	данные отсутствуют
171	797490.83	1326154.82	данные отсутствуют	данные отсутствуют
172	797496.18	1326157.8	данные отсутствуют	данные отсутствуют
172	797496.18	1326157.8	данные отсутствуют	данные отсутствуют
172	797496.18	1326157.8	данные отсутствуют	данные отсутствуют
173	797500.75	1326162.37	данные отсутствуют	данные отсутствуют
173	797500.75	1326162.37	данные отсутствуют	данные отсутствуют
173	797500.75	1326162.37	данные отсутствуют	данные отсутствуют
174	797504.56	1326165.79	данные отсутствуют	данные отсутствуют
174	797504.56	1326165.79	данные отсутствуют	данные отсутствуют
174	797504.56	1326165.79	данные отсутствуют	данные отсутствуют
175	797508.36	1326165.03	данные отсутствуют	данные отсутствуют
175	797508.36	1326165.03	данные отсутствуют	данные отсутствуют
175	797508.36	1326165.03	данные отсутствуют	данные отсутствуют
176	797510.65	1326161.6	данные отсутствуют	данные отсутствуют
176	797510.65	1326161.6	данные отсутствуют	данные отсутствуют
176	797510.65	1326161.6	данные отсутствуют	данные отсутствуют
Государственный регистратор				ФГИС ЕГРН
полное наименование должности			подпись	инициалы, фамилия

М.П.

Земельный участок			
(вид объекта недвижимости)			
Лист № ____ Раздела 4.2	Всего листов раздела 4.2 : ____	Всего разделов: ____	Всего листов выписки: ____
15.09.2021 № 99/2021/417571211			
Кадастровый номер:		02:17:000000:892	

Номер точки	Координаты, м		Описание закрепления на местности	Средняя квадратическая погрешность определения координат характерных точек границы части земельного участка, м
	X	Y		
1	2	3	4	5
177	797508.36	1326155.51	данные отсутствуют	данные отсутствуют
177	797508.36	1326155.51	данные отсутствуют	данные отсутствуют
177	797508.36	1326155.51	данные отсутствуют	данные отсутствуют
178	797505.32	1326152.09	данные отсутствуют	данные отсутствуют
178	797505.32	1326152.09	данные отсутствуют	данные отсутствуют
178	797505.32	1326152.09	данные отсутствуют	данные отсутствуют
179	797500.62	1326151.46	данные отсутствуют	данные отсутствуют
179	797500.62	1326151.46	данные отсутствуют	данные отсутствуют
179	797500.62	1326151.46	данные отсутствуют	данные отсутствуют
180	797502.03	1326150.98	данные отсутствуют	данные отсутствуют
180	797502.03	1326150.98	данные отсутствуют	данные отсутствуют
180	797502.03	1326150.98	данные отсутствуют	данные отсутствуют
181	797509.94	1326149.44	данные отсутствуют	данные отсутствуют
181	797509.94	1326149.44	данные отсутствуют	данные отсутствуют
181	797509.94	1326149.44	данные отсутствуют	данные отсутствуют
182	797515.27	1326140.16	данные отсутствуют	данные отсутствуют
182	797515.27	1326140.16	данные отсутствуют	данные отсутствуют

Государственный регистратор		ФГИС ЕГРН
полное наименование должности	подпись	инициалы, фамилия

М.П.

Земельный участок			
(вид объекта недвижимости)			
Лист № ____ Раздела 4.2	Всего листов раздела 4.2 : ____	Всего разделов: ____	Всего листов выписки: ____
15.09.2021 № 99/2021/417571211			
Кадастровый номер:		02:17:000000:892	

Номер точки	Координаты, м		Описание закрепления на местности	Средняя квадратическая погрешность определения координат характерных точек границы части земельного участка, м
	X	Y		
1	2	3	4	5
182	797515.27	1326140.16	данные отсутствуют	данные отсутствуют
183	797520.16	1326139.72	данные отсутствуют	данные отсутствуют
183	797520.16	1326139.72	данные отсутствуют	данные отсутствуют
183	797520.16	1326139.72	данные отсутствуют	данные отсутствуют
184	797524.91	1326144.03	данные отсутствуют	данные отсутствуют
184	797524.91	1326144.03	данные отсутствуют	данные отсутствуют
184	797524.91	1326144.03	данные отсутствуют	данные отсутствуют
185	797561.87	1326127.95	данные отсутствуют	данные отсутствуют
186	797567.3	1326129.25	данные отсутствуют	данные отсутствуют
187	797573.81	1326129.58	данные отсутствуют	данные отсутствуют
188	797582.92	1326127.3	данные отсутствуют	данные отсутствуют
189	797592.04	1326124.37	данные отсутствуют	данные отсутствуют
190	797597.25	1326120.14	данные отсутствуют	данные отсутствуют
191	797602.13	1326113.3	данные отсутствуют	данные отсутствуют
192	797602.85	1326110.11	данные отсутствуют	данные отсутствуют
193	797805.06	1326022.12	данные отсутствуют	данные отсутствуют
194	797831.7	1326026.06	данные отсутствуют	данные отсутствуют

Государственный регистратор		ФГИС ЕГРН
полное наименование должности	подпись	инициалы, фамилия

М.П.

Земельный участок			
(вид объекта недвижимости)			
Лист № ____ Раздела 4.2	Всего листов раздела 4.2 : ____	Всего разделов: ____	Всего листов выписки: ____
15.09.2021 № 99/2021/417571211			
Кадастровый номер:		02:17:000000:892	

Номер точки	Координаты, м		Описание закрепления на местности	Средняя квадратическая погрешность определения координат характерных точек границы части земельного участка, м
	X	Y		
1	2	3	4	5
195	797855.28	1326028.78	данные отсутствуют	данные отсутствуют
196	797864.91	1326028.02	данные отсутствуют	данные отсутствуют
197	797875.32	1326021.51	данные отсутствуют	данные отсутствуют
198	797883.79	1326012.39	данные отсутствуют	данные отсутствуют
199	797896.38	1325998.9	данные отсутствуют	данные отсутствуют
200	797901.36	1325987.65	данные отсутствуют	данные отсутствуют
201	797905.69	1325979.39	данные отсутствуют	данные отсутствуют
202	797913.49	1325976.08	данные отсутствуют	данные отсутствуют
203	798026.2	1325928.53	данные отсутствуют	данные отсутствуют
204	798032.74	1325935.07	данные отсутствуют	данные отсутствуют
205	796752.64	1326193.01	данные отсутствуют	данные отсутствуют
206	796779.13	1326184.19	данные отсутствуют	данные отсутствуют
207	796846.82	1326181.47	данные отсутствуют	данные отсутствуют
208	796854.33	1326179.51	данные отсутствуют	данные отсутствуют
209	796857.09	1326180.3	данные отсутствуют	данные отсутствуют
210	796867.62	1326185.28	данные отсутствуют	данные отсутствуют
211	796874.76	1326188.69	данные отсутствуют	данные отсутствуют
Государственный регистратор				ФГИС ЕГРН
полное наименование должности			подпись	инициалы, фамилия

М.П.

Раздел 4.2

Выписка из Единого государственного реестра недвижимости об объекте недвижимости
Сведения о частях земельного участка

Земельный участок			
(вид объекта недвижимости)			
Лист № ____ Раздела 4.2	Всего листов раздела 4.2 : ____	Всего разделов: ____	Всего листов выписки: ____
15.09.2021 № 99/2021/417571211			
Кадастровый номер:		02:17:000000:892	

Номер точки	Координаты, м		Описание закрепления на местности	Средняя квадратическая погрешность определения координат характерных точек границы части земельного участка, м
	X	Y		
1	2	3	4	5
212	796874.79	1326188.7	данные отсутствуют	данные отсутствуют
213	796886.59	1326190.25	данные отсутствуют	данные отсутствуют
214	796886.61	1326190.25	данные отсутствуют	данные отсутствуют
215	796898.71	1326187.45	данные отсутствуют	данные отсутствуют
216	796898.73	1326187.44	данные отсутствуют	данные отсутствуют
217	796912.06	1326181.55	данные отсутствуют	данные отсутствуют
218	796920.43	1326176.91	данные отсутствуют	данные отсутствуют
219	796931.59	1326174.43	данные отсутствуют	данные отсутствуют
220	796931.62	1326174.42	данные отсутствуют	данные отсутствуют
221	796939.67	1326169.46	данные отсутствуют	данные отсутствуют
222	796951.13	1326165.74	данные отсутствуют	данные отсутствуют
223	796959.8	1326165.43	данные отсутствуют	данные отсутствуют
224	796959.85	1326165.42	данные отсутствуют	данные отсутствуют
225	796959.86	1326165.41	данные отсутствуют	данные отсутствуют
226	796969.78	1326156.42	данные отсутствуют	данные отсутствуют
227	796975.27	1326151.38	данные отсутствуют	данные отсутствуют
228	797011.32	1326142.37	данные отсутствуют	данные отсутствуют
Государственный регистратор				ФГИС ЕГРН
полное наименование должности			подпись	инициалы, фамилия

М.П.

Земельный участок			
(вид объекта недвижимости)			
Лист № ____ Раздела 4.2	Всего листов раздела 4.2 : ____	Всего разделов: ____	Всего листов выписки: ____
15.09.2021 № 99/2021/417571211			
Кадастровый номер:		02:17:000000:892	

Номер точки	Координаты, м		Описание закрепления на местности	Средняя квадратическая погрешность определения координат характерных точек границы части земельного участка, м
	X	Y		
1	2	3	4	5
229	797017.78	1326144.94	данные отсутствуют	данные отсутствуют
230	797027.7	1326148.99	данные отсутствуют	данные отсутствуют
231	797037.94	1326152.09	данные отсутствуют	данные отсутствуют
232	797046.94	1326154.89	данные отсутствуют	данные отсутствуют
233	797046.97	1326154.89	данные отсутствуют	данные отсутствуют
234	797048.27	1326154.89	данные отсутствуют	данные отсутствуют
235	797076.96	1326167.94	данные отсутствуют	данные отсутствуют
236	797093.21	1326157.1	данные отсутствуют	данные отсутствуют
237	797139.24	1326162.53	данные отсутствуют	данные отсутствуют
238	797159.08	1326162.53	данные отсутствуют	данные отсутствуют
239	797164.62	1326165.38	данные отсутствуют	данные отсутствуют
240	797174.29	1326163.24	данные отсутствуют	данные отсутствуют
241	797178.5	1326162.95	данные отсутствуют	данные отсутствуют
242	797189.03	1326163.26	данные отсутствуют	данные отсутствуют
243	797197.39	1326165.11	данные отсутствуют	данные отсутствуют
243	797197.39	1326165.11	данные отсутствуют	данные отсутствуют
244	797197.72	1326165.29	данные отсутствуют	данные отсутствуют

Государственный регистратор		ФГИС ЕГРН
полное наименование должности	подпись	инициалы, фамилия

М.П.

Земельный участок			
(вид объекта недвижимости)			
Лист № ____ Раздела 4.2	Всего листов раздела 4.2 : ____	Всего разделов: ____	Всего листов выписки: ____
15.09.2021 № 99/2021/417571211			
Кадастровый номер:		02:17:000000:892	

Номер точки	Координаты, м		Описание закрепления на местности	Средняя квадратическая погрешность определения координат характерных точек границы части земельного участка, м
	X	Y		
1	2	3	4	5
245	797199.91	1326166.6	данные отсутствуют	данные отсутствуют
246	797200.45	1326166.81	данные отсутствуют	данные отсутствуют
247	797205.75	1326169.76	данные отсутствуют	данные отсутствуют
247	797205.75	1326169.76	данные отсутствуют	данные отсутствуют
248	797205.76	1326169.77	данные отсутствуют	данные отсутствуют
248	797205.76	1326169.77	данные отсутствуют	данные отсутствуют
249	797212.9	1326172.25	данные отсутствуют	данные отсутствуют
249	797212.9	1326172.25	данные отсутствуют	данные отсутствуют
250	797212.92	1326172.25	данные отсутствуют	данные отсутствуют
250	797212.92	1326172.25	данные отсутствуют	данные отсутствуют
251	797220.68	1326172.87	данные отсутствуют	данные отсутствуют
251	797220.68	1326172.87	данные отсутствуют	данные отсутствуют
252	797220.94	1326172.87	данные отсутствуют	данные отсутствуют
253	797223.71	1326173.22	данные отсутствуют	данные отсутствуют
254	797234.65	1326175.84	данные отсутствуют	данные отсутствуют
255	797246.35	1326174.98	данные отсутствуют	данные отсутствуют
256	797252.59	1326177.52	данные отсутствуют	данные отсутствуют

Государственный регистратор		ФГИС ЕГРН
полное наименование должности	подпись	инициалы, фамилия

М.П.

Земельный участок			
(вид объекта недвижимости)			
Лист № ____	Раздела 4.2	Всего листов раздела 4.2 : ____	Всего разделов: ____
Всего листов выписки: ____			
15.09.2021 № 99/2021/417571211			
Кадастровый номер:		02:17:000000:892	

Номер точки	Координаты, м		Описание закрепления на местности	Средняя квадратическая погрешность определения координат характерных точек границы части земельного участка, м
	X	Y		
1	2	3	4	5
256	797252.59	1326177.52	данные отсутствуют	данные отсутствуют
256	797252.59	1326177.52	данные отсутствуют	данные отсутствуют
257	797259.4	1326182.79	данные отсутствуют	данные отсутствуют
257	797259.4	1326182.79	данные отсутствуют	данные отсутствуют
257	797259.4	1326182.79	данные отсутствуют	данные отсутствуют
258	797264.13	1326186.8	данные отсутствуют	данные отсутствуют
259	797265.67	1326188.55	данные отсутствуют	данные отсутствуют
260	797268.72	1326188.53	данные отсутствуют	данные отсутствуют
261	797271.87	1326189	данные отсутствуют	данные отсутствуют
261	797271.87	1326189	данные отсутствуют	данные отсутствуют
261	797271.87	1326189	данные отсутствуют	данные отсутствуют
262	797271.91	1326188.99	данные отсутствуют	данные отсутствуют
262	797271.91	1326188.99	данные отсутствуют	данные отсутствуют
262	797271.91	1326188.99	данные отсутствуют	данные отсутствуют
263	797280.83	1326184.73	данные отсутствуют	данные отсутствуют
264	797281.17	1326184.73	данные отсутствуют	данные отсутствуют
265	797284.92	1326183.71	данные отсутствуют	данные отсутствуют

Государственный регистратор		ФГИС ЕГРН
полное наименование должности	подпись	инициалы, фамилия

М.П.

Земельный участок			
(вид объекта недвижимости)			
Лист № ____	Раздела 4.2	Всего листов раздела 4.2 : ____	Всего разделов: ____
Всего листов выписки: ____			
15.09.2021 № 99/2021/417571211			
Кадастровый номер:		02:17:000000:892	

Номер точки	Координаты, м		Описание закрепления на местности	Средняя квадратическая погрешность определения координат характерных точек границы части земельного участка, м
	X	Y		
1	2	3	4	5
266	797287.77	1326182.62	данные отсутствуют	данные отсутствуют
267	797289.62	1326183.64	данные отсутствуют	данные отсутствуют
267	797289.62	1326183.64	данные отсутствуют	данные отсутствуют
267	797289.62	1326183.64	данные отсутствуют	данные отсутствуют
268	797296.65	1326207.25	данные отсутствуют	данные отсутствуют
268	797296.65	1326207.25	данные отсутствуют	данные отсутствуют
268	797296.65	1326207.25	данные отсутствуют	данные отсутствуют
269	797309.04	1326219.38	данные отсутствуют	данные отсутствуют
269	797309.04	1326219.38	данные отсутствуют	данные отсутствуют
269	797309.04	1326219.38	данные отсутствуют	данные отсутствуют
270	797317.91	1326224.18	данные отсутствуют	данные отсутствуют
270	797317.91	1326224.18	данные отсутствуют	данные отсутствуют
270	797317.91	1326224.18	данные отсутствуют	данные отсутствуют
271	797327.45	1326224	данные отсутствуют	данные отсутствуют
271	797327.45	1326224	данные отсутствуют	данные отсутствуют
271	797327.45	1326224	данные отсутствуют	данные отсутствуют
272	797340.96	1326220.94	данные отсутствуют	данные отсутствуют

Государственный регистратор		ФГИС ЕГРН
полное наименование должности	подпись	инициалы, фамилия

М.П.

Земельный участок			
(вид объекта недвижимости)			
Лист № ____ Раздела 4.2	Всего листов раздела 4.2 : ____	Всего разделов: ____	Всего листов выписки: ____
15.09.2021 № 99/2021/417571211			
Кадастровый номер:		02:17:000000:892	

Номер точки	Координаты, м		Описание закрепления на местности	Средняя квадратическая погрешность определения координат характерных точек границы части земельного участка, м
	X	Y		
1	2	3	4	5
272	797340.96	1326220.94	данные отсутствуют	данные отсутствуют
272	797340.96	1326220.94	данные отсутствуют	данные отсутствуют
273	797365.1	1326216.62	данные отсутствуют	данные отсутствуют
273	797365.1	1326216.62	данные отсутствуют	данные отсутствуют
273	797365.1	1326216.62	данные отсутствуют	данные отсутствуют
274	797384.39	1326215.42	данные отсутствуют	данные отсутствуют
275	797380.36	1326225.67	данные отсутствуют	данные отсутствуют
276	797371.87	1326239.84	данные отсутствуют	данные отсутствуют
277	797361.17	1326252.41	данные отсутствуют	данные отсутствуют
278	797348.54	1326263.06	данные отсутствуют	данные отсутствуют
279	797334.33	1326271.48	данные отсутствуют	данные отсутствуют
280	797320.59	1326277.13	данные отсутствуют	данные отсутствуют
281	797307.13	1326281.51	данные отсутствуют	данные отсутствуют
282	797293.81	1326285.62	данные отсутствуют	данные отсутствуют
283	797277.5	1326288.23	данные отсутствуют	данные отсутствуют
284	797266.38	1326288.55	данные отсутствуют	данные отсутствуют
285	797249.91	1326287.3	данные отсутствуют	данные отсутствуют

Государственный регистратор		ФГИС ЕГРН
полное наименование должности	подпись	инициалы, фамилия

М.П.

Земельный участок			
(вид объекта недвижимости)			
Лист № ____ Раздела 4.2	Всего листов раздела 4.2 : ____	Всего разделов: ____	Всего листов выписки: ____
15.09.2021 № 99/2021/417571211			
Кадастровый номер:		02:17:000000:892	

Номер точки	Координаты, м		Описание закрепления на местности	Средняя квадратическая погрешность определения координат характерных точек границы части земельного участка, м
	X	Y		
1	2	3	4	5
286	797233.87	1326283.36	данные отсутствуют	данные отсутствуют
287	797218.7	1326276.83	данные отсутствуют	данные отсутствуют
288	797205.74	1326271.75	данные отсутствуют	данные отсутствуют
289	797192.74	1326269.76	данные отсутствуют	данные отсутствуют
290	797176.91	1326265.02	данные отсутствуют	данные отсутствуют
291	797161.64	1326265.34	данные отсутствуют	данные отсутствуют
292	797145.23	1326263.48	данные отсутствуют	данные отсутствуют
293	797129.35	1326258.95	данные отсутствуют	данные отсутствуют
294	797118.84	1326254.29	данные отсутствуют	данные отсутствуют
295	797107.52	1326251.7	данные отсутствуют	данные отсутствуют
296	797092.48	1326252.31	данные отсутствуют	данные отсутствуют
297	797064.03	1326251.71	данные отсутствуют	данные отсутствуют
298	797051.01	1326250.45	данные отсутствуют	данные отсутствуют
299	797024.66	1326244.58	данные отсутствуют	данные отсутствуют
300	797014.04	1326243.36	данные отсутствуют	данные отсутствуют
301	796997.68	1326245.56	данные отсутствуют	данные отсутствуют
302	796981.61	1326245.89	данные отсутствуют	данные отсутствуют

Государственный регистратор		ФГИС ЕГРН
полное наименование должности	подпись	инициалы, фамилия

М.П.

Земельный участок			
(вид объекта недвижимости)			
Лист № ____	Раздела 4.2	Всего листов раздела 4.2 : ____	Всего разделов: ____
15.09.2021 № 99/2021/417571211		Всего листов выписки: ____	
Кадастровый номер:		02:17:000000:892	

Номер точки	Координаты, м		Описание закрепления на местности	Средняя квадратическая погрешность определения координат характерных точек границы части земельного участка, м
	X	Y		
1	2	3	4	5
303	796970.21	1326245.42	данные отсутствуют	данные отсутствуют
304	796956.83	1326244.11	данные отсутствуют	данные отсутствуют
305	796940.58	1326241.15	данные отсутствуют	данные отсутствуют
306	796927.17	1326237.91	данные отсутствуют	данные отсутствуют
307	796910.66	1326238.26	данные отсутствуют	данные отсутствуют
308	796897.72	1326241.09	данные отсутствуют	данные отсутствуют
309	796881.89	1326245.8	данные отсутствуют	данные отсутствуют
310	796865.5	1326247.84	данные отсутствуют	данные отсутствуют
311	796849	1326247.15	данные отсутствуют	данные отсутствуют
312	796837.52	1326255.45	данные отсутствуют	данные отсутствуют
313	796824.98	1326266.2	данные отсутствуют	данные отсутствуют
314	796809.99	1326276.1	данные отсутствуют	данные отсутствуют
315	796795.01	1326283.06	данные отсутствуют	данные отсутствуют
316	796779.1	1326287.47	данные отсутствуют	данные отсутствуют
317	796765.29	1326288.92	данные отсутствуют	данные отсутствуют
318	799347.63	1325446.61	данные отсутствуют	данные отсутствуют
319	799359.14	1325445.19	данные отсутствуют	данные отсутствуют
Государственный регистратор				ФГИС ЕГРН
полное наименование должности			подпись	инициалы, фамилия

М.П.

Раздел 4.2

Выписка из Единого государственного реестра недвижимости об объекте недвижимости
Сведения о частях земельного участка

Земельный участок			
(вид объекта недвижимости)			
Лист № ____	Раздела 4.2	Всего листов раздела 4.2 : ____	Всего разделов: ____
15.09.2021 № 99/2021/417571211		Всего листов выписки: ____	
Кадастровый номер:		02:17:000000:892	

Номер точки	Координаты, м		Описание закрепления на местности	Средняя квадратическая погрешность определения координат характерных точек границы части земельного участка, м
	X	Y		
1	2	3	4	5
320	799368.71	1325441.4	данные отсутствуют	данные отсутствуют
321	799384.21	1325435.69	данные отсутствуют	данные отсутствуют
322	799400.43	1325432.61	данные отсутствуют	данные отсутствуют
323	799416.95	1325432.24	данные отсутствуют	данные отсутствуют
324	799428.53	1325431.86	данные отсутствуют	данные отсутствуют
325	799444.95	1325430.09	данные отсутствуют	данные отсутствуют
326	799461.44	1325431.05	данные отсутствуют	данные отсутствуют
327	799477.54	1325434.71	данные отсутствуют	данные отсутствуют
328	799488.8	1325435.8	данные отсутствуют	данные отсутствуют
329	799505.27	1325437.11	данные отсутствуют	данные отсутствуют
330	799519.38	1325439.69	данные отсутствуют	данные отсутствуют
331	799535.75	1325441.9	данные отсутствуют	данные отсутствуют
332	799551.58	1325438.1	данные отсутствуют	данные отсутствуют
333	799567.88	1325435.47	данные отсутствуют	данные отсутствуют
334	799584.4	1325435.56	данные отсутствуют	данные отсутствуют
335	799602.03	1325438.01	данные отсутствуют	данные отсутствуют
336	799614.81	1325439.38	данные отсутствуют	данные отсутствуют
Государственный регистратор				ФГИС ЕГРН
полное наименование должности			подпись	инициалы, фамилия

М.П.

Земельный участок			
(вид объекта недвижимости)			
Лист № ____ Раздела 4.2	Всего листов раздела 4.2 : ____	Всего разделов: ____	Всего листов выписки: ____
15.09.2021 № 99/2021/417571211			
Кадастровый номер:		02:17:000000:892	

Номер точки	Координаты, м		Описание закрепления на местности	Средняя квадратическая погрешность определения координат характерных точек границы части земельного участка, м
	X	Y		
1	2	3	4	5
337	799631.25	1325437.85	данные отсутствуют	данные отсутствуют
338	799645.71	1325438.04	данные отсутствуют	данные отсутствуют
339	799662.15	1325439.67	данные отсутствуют	данные отсутствуют
340	799685.53	1325437.98	данные отсутствуют	данные отсутствуют
341	799730.23	1325420.8	данные отсутствуют	данные отсутствуют
342	799746.09	1325416.17	данные отсутствуют	данные отсутствуют
343	799762.49	1325414.22	данные отсутствуют	данные отсутствуют
344	799778.99	1325415	данные отсутствуют	данные отсутствуют
345	799813.01	1325412.34	данные отсутствуют	данные отсутствуют
346	799845.07	1325408.07	данные отсутствуют	данные отсутствуют
347	799854.41	1325401.24	данные отсутствуют	данные отсутствуют
348	799868.51	1325392.64	данные отсутствуют	данные отсутствуют
349	799883.83	1325386.47	данные отсутствуют	данные отсутствуют
350	799899.96	1325382.91	данные отсутствуют	данные отсутствуют
351	799915.34	1325380.97	данные отсутствуют	данные отсутствуют
352	799931.84	1325380.27	данные отсутствуют	данные отсутствуют
353	799948.83	1325382.19	данные отсутствуют	данные отсутствуют

Государственный регистратор		ФГИС ЕГРН
полное наименование должности	подпись	инициалы, фамилия

М.П.

Земельный участок			
(вид объекта недвижимости)			
Лист № ____ Раздела 4.2	Всего листов раздела 4.2 : ____	Всего разделов: ____	Всего листов выписки: ____
15.09.2021 № 99/2021/417571211			
Кадастровый номер:		02:17:000000:892	

Номер точки	Координаты, м		Описание закрепления на местности	Средняя квадратическая погрешность определения координат характерных точек границы части земельного участка, м
	X	Y		
1	2	3	4	5
354	799965.28	1325380.66	данные отсутствуют	данные отсутствуют
355	799981.75	1325381.85	данные отсутствуют	данные отсутствуют
356	800001.62	1325383.23	данные отсутствуют	данные отсутствуют
357	800017.84	1325380.32	данные отсутствуют	данные отсутствуют
358	800033.77	1325375.96	данные отсутствуют	данные отсутствуют
359	800050.2	1325374.29	данные отсутствуют	данные отсутствуют
360	800061.44	1325374.1	данные отсутствуют	данные отсутствуют
361	800077.69	1325375.16	данные отсутствуют	данные отсутствуют
362	800088.9	1325377.43	данные отсутствуют	данные отсутствуют
363	800105.64	1325377.56	данные отсутствуют	данные отсутствуют
364	800121.91	1325380.43	данные отсутствуют	данные отсутствуют
365	800137.48	1325385.94	данные отсутствуют	данные отсутствуют
366	800147.78	1325390.72	данные отсутствуют	данные отсутствуют
367	800175.47	1325397.93	данные отсутствуют	данные отсутствуют
368	800191.05	1325403.41	данные отсутствуют	данные отсутствуют
369	800204.3	1325410.41	данные отсутствуют	данные отсутствуют
370	800237.91	1325411.25	данные отсутствуют	данные отсутствуют

Государственный регистратор		ФГИС ЕГРН
полное наименование должности	подпись	инициалы, фамилия

М.П.

Земельный участок			
(вид объекта недвижимости)			
Лист № ____ Раздела 4.2	Всего листов раздела 4.2 : ____	Всего разделов: ____	Всего листов выписки: ____
15.09.2021 № 99/2021/417571211			
Кадастровый номер:		02:17:000000:892	

Номер точки	Координаты, м		Описание закрепления на местности	Средняя квадратическая погрешность определения координат характерных точек границы части земельного участка, м
	X	Y		
1	2	3	4	5
371	800251.39	1325408.58	данные отсутствуют	данные отсутствуют
372	800272.06	1325402.7	данные отсутствуют	данные отсутствуют
373	800302.23	1325396.49	данные отсутствуют	данные отсутствуют
374	800318.65	1325394.7	данные отсутствуют	данные отсутствуют
375	800331.61	1325395.21	данные отсутствуют	данные отсутствуют
376	800352.91	1325397.44	данные отсутствуют	данные отсутствуют
377	800388.25	1325400.81	данные отсутствуют	данные отсутствуют
378	800400.71	1325402.52	данные отсутствуют	данные отсутствуют
379	800411.47	1325400.5	данные отсутствуют	данные отсутствуют
380	800426.34	1325391.82	данные отсутствуют	данные отсутствуют
381	800441.8	1325386.01	данные отсутствуют	данные отсутствуют
382	800453.89	1325382.8	данные отсутствуют	данные отсутствуют
383	800470.15	1325379.9	данные отсутствуют	данные отсутствуют
384	800486.66	1325379.73	данные отсутствуют	данные отсутствуют
385	800502.97	1325376.55	данные отсутствуют	данные отсутствуют
386	800528.07	1325365.08	данные отсутствуют	данные отсутствуют
387	800541.34	1325360.12	данные отсутствуют	данные отсутствуют
Государственный регистратор				ФГИС ЕГРН
полное наименование должности			подпись	инициалы, фамилия

М.П.

Раздел 4.2

Выписка из Единого государственного реестра недвижимости об объекте недвижимости
Сведения о частях земельного участка

Земельный участок			
(вид объекта недвижимости)			
Лист № ____ Раздела 4.2	Всего листов раздела 4.2 : ____	Всего разделов: ____	Всего листов выписки: ____
15.09.2021 № 99/2021/417571211			
Кадастровый номер:		02:17:000000:892	

Номер точки	Координаты, м		Описание закрепления на местности	Средняя квадратическая погрешность определения координат характерных точек границы части земельного участка, м
	X	Y		
1	2	3	4	5
388	800603.39	1325341.81	данные отсутствуют	данные отсутствуют
389	800648.01	1325332.47	данные отсутствуют	данные отсутствуют
390	800690.11	1325325.84	данные отсутствуют	данные отсутствуют
391	800706.59	1325324.67	данные отсутствуют	данные отсутствуют
392	800723.03	1325326.22	данные отсутствуют	данные отсутствуют
393	800736.17	1325329.5	данные отсутствуют	данные отсутствуют
394	800769.27	1325332.64	данные отсутствуют	данные отсутствуют
395	800785.61	1325335.03	данные отсутствуют	данные отсутствуют
396	800797.67	1325338.63	данные отсутствуют	данные отсутствуют
397	800812.83	1325329.17	данные отсутствуют	данные отсутствуют
398	800827.82	1325322.23	данные отсутствуют	данные отсутствуют
399	800843.74	1325317.84	данные отсутствуют	данные отсутствуют
400	800858.2	1325316.2	данные отсутствуют	данные отсутствуют
401	800872.83	1325315.61	данные отсутствуют	данные отсутствуют
402	800888.32	1325316.19	данные отсутствуют	данные отсутствуют
403	800908.86	1325317.02	данные отсутствуют	данные отсутствуют
404	800926.98	1325313.28	данные отсутствуют	данные отсутствуют
Государственный регистратор				ФГИС ЕГРН
полное наименование должности			подпись	инициалы, фамилия

М.П.

Земельный участок			
(вид объекта недвижимости)			
Лист № ____ Раздела 4.2	Всего листов раздела 4.2 : ____	Всего разделов: ____	Всего листов выписки: ____
15.09.2021 № 99/2021/417571211			
Кадастровый номер:		02:17:000000:892	

Номер точки	Координаты, м		Описание закрепления на местности	Средняя квадратическая погрешность определения координат характерных точек границы части земельного участка, м
	X	Y		
1	2	3	4	5
405	800943.42	1325311.65	данные отсутствуют	данные отсутствуют
406	800959.9	1325312.75	данные отсутствуют	данные отсутствуют
407	800982.66	1325311.71	данные отсутствуют	данные отсутствуют
408	801005.8	1325312.37	данные отсутствуют	данные отсутствуют
409	801022.19	1325314.47	данные отсутствуют	данные отсутствуют
410	801038	1325319.24	данные отсутствуют	данные отсутствуют
411	801070.88	1325313.55	данные отсутствуют	данные отсутствуют
412	801087.1	1325310.41	данные отсутствуют	данные отсутствуют
413	801116.67	1325304.41	данные отсутствуют	данные отсутствуют
414	801125.48	1325301.68	данные отсутствуют	данные отсутствуют
415	801127.03	1325371.21	данные отсутствуют	данные отсутствуют
416	800960.13	1325404.59	данные отсутствуют	данные отсутствуют
417	800768.19	1325396.25	данные отсутствуют	данные отсутствуют
418	800567.91	1325396.25	данные отсутствуют	данные отсутствуют
419	800384.32	1325429.63	данные отсутствуют	данные отсутствуют
420	800000.45	1325437.97	данные отсутствуют	данные отсутствуют
421	799683.34	1325504.73	данные отсутствуют	данные отсутствуют

Государственный регистратор		ФГИС ЕГРН
полное наименование должности	подпись	инициалы, фамилия

М.П.

Земельный участок			
(вид объекта недвижимости)			
Лист № ____ Раздела 4.2	Всего листов раздела 4.2 : ____	Всего разделов: ____	Всего листов выписки: ____
15.09.2021 № 99/2021/417571211			
Кадастровый номер:		02:17:000000:892	

Номер точки	Координаты, м		Описание закрепления на местности	Средняя квадратическая погрешность определения координат характерных точек границы части земельного участка, м
	X	Y		
1	2	3	4	5
422	799336.17	1325448.77	данные отсутствуют	данные отсутствуют
423	799341.53	1325500.59	данные отсутствуют	данные отсутствуют
424	799354.26	1325501.16	данные отсутствуют	данные отсутствуют
425	799366.28	1325504.08	данные отсутствуют	данные отсутствуют
426	799377.29	1325509.33	данные отсутствуют	данные отсутствуют
427	799387.13	1325516.82	данные отсутствуют	данные отсутствуют
428	799389.8	1325520.18	данные отсутствуют	данные отсутствуют
429	799337.77	1325500.93	данные отсутствуют	данные отсутствуют
430	797189.57	1326163.38	данные отсутствуют	данные отсутствуют
431	797234.94	1326172.87	данные отсутствуют	данные отсутствуют
432	797244.24	1326174.12	данные отсутствуют	данные отсутствуют
432	797244.24	1326174.12	данные отсутствуют	данные отсутствуют
433	797265.6	1326188.05	данные отсутствуют	данные отсутствуют
433	797265.6	1326188.05	данные отсутствуют	данные отсутствуют
434	797265.62	1326188.06	данные отсутствуют	данные отсутствуют
434	797265.62	1326188.06	данные отсутствуют	данные отсутствуют
435	797265.65	1326188.07	данные отсутствуют	данные отсутствуют

Государственный регистратор		ФГИС ЕГРН
полное наименование должности	подпись	инициалы, фамилия

М.П.

Земельный участок			
(вид объекта недвижимости)			
Лист № ____ Раздела 4.2	Всего листов раздела 4.2 : ____	Всего разделов: ____	Всего листов выписки: ____
15.09.2021 № 99/2021/417571211			
Кадастровый номер:		02:17:000000:892	

Номер точки	Координаты, м		Описание закрепления на местности	Средняя квадратическая погрешность определения координат характерных точек границы части земельного участка, м
	X	Y		
1	2	3	4	5
435	797265.65	1326188.07	данные отсутствуют	данные отсутствуют
436	797286.5	1326182.02	данные отсутствуют	данные отсутствуют
436	797286.5	1326182.02	данные отсутствуют	данные отсутствуют
437	797286.53	1326181.98	данные отсутствуют	данные отсутствуют
437	797286.53	1326181.98	данные отсутствуют	данные отсутствуют
438	797286.54	1326181.94	данные отсутствуют	данные отсутствуют
438	797286.54	1326181.94	данные отсутствуют	данные отсутствуют
439	797394.09	1326214.81	данные отсутствуют	данные отсутствуют
439	797394.09	1326214.81	данные отсутствуют	данные отсутствуют
440	797401.84	1326215.09	данные отсутствуют	данные отсутствуют
440	797401.84	1326215.09	данные отсутствуют	данные отсутствуют
441	797405.45	1326211.82	данные отсутствуют	данные отсутствуют
441	797405.45	1326211.82	данные отсутствуют	данные отсутствуют
442	797408.2	1326201.68	данные отсутствуют	данные отсутствуют
442	797408.2	1326201.68	данные отсутствуют	данные отсутствуют
443	797417.48	1326196.7	данные отсутствуют	данные отсутствуют
443	797417.48	1326196.7	данные отсутствуют	данные отсутствуют
Государственный регистратор				ФГИС ЕГРН
полное наименование должности			подпись	инициалы, фамилия

М.П.

Раздел 4.2

Выписка из Единого государственного реестра недвижимости об объекте недвижимости
Сведения о частях земельного участка

Земельный участок			
(вид объекта недвижимости)			
Лист № ____ Раздела 4.2	Всего листов раздела 4.2 : ____	Всего разделов: ____	Всего листов выписки: ____
15.09.2021 № 99/2021/417571211			
Кадастровый номер:		02:17:000000:892	

Номер точки	Координаты, м		Описание закрепления на местности	Средняя квадратическая погрешность определения координат характерных точек границы части земельного участка, м
	X	Y		
1	2	3	4	5
444	797434.15	1326195.15	данные отсутствуют	данные отсутствуют
444	797434.15	1326195.15	данные отсутствуют	данные отсутствуют
445	797580.66	1326123.03	данные отсутствуют	данные отсутствуют
445	797580.66	1326123.03	данные отсутствуют	данные отсутствуют
446	797580.68	1326123.03	данные отсутствуют	данные отсутствуют
446	797580.68	1326123.03	данные отсутствуют	данные отсутствуют
447	797580.71	1326123.02	данные отсутствуют	данные отсутствуют
447	797580.71	1326123.02	данные отсутствуют	данные отсутствуют
448	797591.66	1326119.01	данные отсутствуют	данные отсутствуют
449	797591.68	1326119.01	данные отсутствуют	данные отсутствуют
450	797591.71	1326118.97	данные отсутствуют	данные отсутствуют
451	797594.39	1326113.79	данные отсутствуют	данные отсутствуют
452	797640.1	1326093.9	данные отсутствуют	данные отсутствуют
453	797640.09	1326101.55	данные отсутствуют	данные отсутствуют
454	797637.35	1326117.83	данные отсутствуют	данные отсутствуют
455	797633.47	1326129.84	данные отсутствуют	данные отсутствуют
456	797628.22	1326143.14	данные отсутствуют	данные отсутствуют
Государственный регистратор				ФГИС ЕГРН
полное наименование должности			подпись	инициалы, фамилия

М.П.

Земельный участок			
(вид объекта недвижимости)			
Лист № ____ Раздела 4.2	Всего листов раздела 4.2 : ____	Всего разделов: ____	Всего листов выписки: ____
15.09.2021 № 99/2021/417571211			
Кадастровый номер:		02:17:000000:892	

Номер точки	Координаты, м		Описание закрепления на местности	Средняя квадратическая погрешность определения координат характерных точек границы части земельного участка, м
	X	Y		
1	2	3	4	5
457	797620.9	1326157.95	данные отсутствуют	данные отсутствуют
458	797611.25	1326171.35	данные отсутствуют	данные отсутствуют
459	797608.26	1326183.33	данные отсутствуют	данные отсутствуют
460	797603.35	1326199.1	данные отсутствуют	данные отсутствуют
461	797595.92	1326213.85	данные отсутствуют	данные отсутствуют
462	797586.66	1326227.23	данные отсутствуют	данные отсутствуют
463	797575.35	1326239.27	данные отсутствуют	данные отсутствуют
464	797562.22	1326249.29	данные отсутствуют	данные отсутствуют
465	797547.62	1326257	данные отсутствуют	данные отсутствуют
466	797531.94	1326262.21	данные отсутствуют	данные отсутствуют
467	797516.01	1326265.13	данные отсутствуют	данные отсутствуют
468	797499.5	1326265.66	данные отсутствуют	данные отсутствуют
469	797487.25	1326271.64	данные отсутствуют	данные отсутствуют
470	797472.83	1326279.68	данные отсутствуют	данные отсутствуют
471	797457.12	1326287.22	данные отсутствуют	данные отсутствуют
472	797442.92	1326295.65	данные отсутствуют	данные отсутствуют
473	797427.52	1326301.63	данные отсутствуют	данные отсутствуют

Государственный регистратор		ФГИС ЕГРН
полное наименование должности	подпись	инициалы, фамилия

М.П.

Земельный участок			
(вид объекта недвижимости)			
Лист № ____ Раздела 4.2	Всего листов раздела 4.2 : ____	Всего разделов: ____	Всего листов выписки: ____
15.09.2021 № 99/2021/417571211			
Кадастровый номер:		02:17:000000:892	

Номер точки	Координаты, м		Описание закрепления на местности	Средняя квадратическая погрешность определения координат характерных точек границы части земельного участка, м
	X	Y		
1	2	3	4	5
474	797411.35	1326305	данные отсутствуют	данные отсутствуют
475	797399.13	1326305.75	данные отсутствуют	данные отсутствуют
476	797386.69	1326305.41	данные отсутствуют	данные отсутствуют
477	797368.19	1326304.59	данные отсутствуют	данные отсутствуют
478	797353.66	1326308.99	данные отсутствуют	данные отсутствуют
479	797337.48	1326312.28	данные отсутствуют	данные отсутствуют
480	797320.97	1326312.87	данные отсутствуют	данные отсутствуют
481	797305.34	1326310.89	данные отсутствуют	данные отсутствуют
482	797290.2	1326307.55	данные отсутствуют	данные отсутствуют
483	797278.53	1326303.57	данные отсутствуют	данные отсутствуют
484	797264.55	1326297.45	данные отсутствуют	данные отсутствуют
485	797250.51	1326288.74	данные отсутствуют	данные отсутствуют
486	797238.11	1326277.84	данные отсутствуют	данные отсутствуют
487	797230.44	1326268.9	данные отсутствуют	данные отсутствуют
488	797223.21	1326259.38	данные отсутствуют	данные отсутствуют
489	797214.87	1326248.11	данные отсутствуют	данные отсутствуют
490	797205.75	1326234.41	данные отсутствуют	данные отсутствуют

Государственный регистратор		ФГИС ЕГРН
полное наименование должности	подпись	инициалы, фамилия

М.П.

Земельный участок			
(вид объекта недвижимости)			
Лист № ____ Раздела 4.2	Всего листов раздела 4.2 : ____	Всего разделов: ____	Всего листов выписки: ____
15.09.2021 № 99/2021/417571211			
Кадастровый номер:		02:17:000000:892	

Номер точки	Координаты, м		Описание закрепления на местности	Средняя квадратическая погрешность определения координат характерных точек границы части земельного участка, м
	X	Y		
1	2	3	4	5
491	797198.21	1326219.72	данные отсутствуют	данные отсутствуют
492	797194.72	1326209.83	данные отсутствуют	данные отсутствуют
493	797191.63	1326198.23	данные отсутствуют	данные отсутствуют
494	797189.61	1326182.36	данные отсутствуют	данные отсутствуют
495	797189.19	1326166.73	данные отсутствуют	данные отсутствуют
496	797239.26	1326173.45	данные отсутствуют	данные отсутствуют
497	797582.68	1326122.3	данные отсутствуют	данные отсутствуют
498	797581.71	1326124.78	данные отсутствуют	данные отсутствуют
499	797575.78	1326135.63	данные отсутствуют	данные отсутствуют
500	797560.34	1326156.03	данные отсутствуют	данные отсутствуют
501	797560.19	1326168.4	данные отсутствуют	данные отсутствуют
502	797557	1326180.35	данные отсутствуют	данные отсутствуют
503	797552.23	1326189.36	данные отсутствуют	данные отсутствуют
504	797544.81	1326199.26	данные отсутствуют	данные отсутствуют
505	797535.29	1326207.16	данные отсутствуют	данные отсутствуют
506	797524.12	1326212.48	данные отсутствуют	данные отсутствуют
507	797514.37	1326214.82	данные отсутствуют	данные отсутствуют
Государственный регистратор				ФГИС ЕГРН
полное наименование должности			подпись	инициалы, фамилия

М.П.

Раздел 4.2

Выписка из Единого государственного реестра недвижимости об объекте недвижимости
Сведения о частях земельного участка

Земельный участок			
(вид объекта недвижимости)			
Лист № ____ Раздела 4.2	Всего листов раздела 4.2 : ____	Всего разделов: ____	Всего листов выписки: ____
15.09.2021 № 99/2021/417571211			
Кадастровый номер:		02:17:000000:892	

Номер точки	Координаты, м		Описание закрепления на местности	Средняя квадратическая погрешность определения координат характерных точек границы части земельного участка, м
	X	Y		
1	2	3	4	5
508	797502.03	1326215.73	данные отсутствуют	данные отсутствуют
509	797489.85	1326213.58	данные отсутствуют	данные отсутствуют
510	797473.14	1326219.16	данные отсутствуют	данные отсутствуют
511	797462.7	1326227.69	данные отсутствуют	данные отсутствуют
512	797452.15	1326234.16	данные отсутствуют	данные отсутствуют
513	797440.34	1326237.84	данные отсутствуют	данные отсутствуют
514	797431.39	1326243.95	данные отсутствуют	данные отсутствуют
515	797421.02	1326250.7	данные отсутствуют	данные отсутствуют
516	797409.32	1326254.7	данные отсутствуют	данные отсутствуют
517	797399.13	1326255.75	данные отсутствуют	данные отсутствуют
518	797386.72	1326255.07	данные отсутствуют	данные отсутствуют
519	797375.28	1326252.58	данные отсутствуют	данные отсутствуют
520	797364.46	1326250.65	данные отсутствуют	данные отсутствуют
521	797355.34	1326255.91	данные отсутствуют	данные отсутствуют
522	797339.68	1326260.98	данные отсутствуют	данные отсутствуют
523	797327.46	1326262.95	данные отсутствуют	данные отсутствуют
524	797315.51	1326261.93	данные отсутствуют	данные отсутствуют
Государственный регистратор				ФГИС ЕГРН
полное наименование должности			подпись	инициалы, фамилия

М.П.

Земельный участок				
(вид объекта недвижимости)				
Лист № ____ Раздела 4.2		Всего листов раздела 4.2 : ____		Всего разделов: ____
15.09.2021 № 99/2021/417571211				
Кадастровый номер:			02:17:000000:892	
Номер точки	Координаты, м		Описание закрепления на местности	Средняя квадратическая погрешность определения координат характерных точек границы части земельного участка, м
	X	Y		
1	2	3	4	5
525	797303.37	1326259.31	данные отсутствуют	данные отсутствуют
526	797291.07	1326254.66	данные отсутствуют	данные отсутствуют
527	797280.3	1326248.58	данные отсутствуют	данные отсутствуют
528	797271.35	1326240.04	данные отсутствуют	данные отсутствуют
529	797263.03	1326229.14	данные отсутствуют	данные отсутствуют
530	797257.14	1326220.77	данные отсутствуют	данные отсутствуют
531	797248.19	1326207.97	данные отсутствуют	данные отсутствуют
532	797243	1326196.74	данные отсутствуют	данные отсутствуют
533	797239.9	1326184.02	данные отсутствуют	данные отсутствуют

Государственный регистратор		ФГИС ЕГРН
полное наименование должности	подпись	инициалы, фамилия

М.П.

Раздел 4.2

Выписка из Единого государственного реестра недвижимости об объекте недвижимости
Сведения о частях земельного участка

Земельный участок				
(вид объекта недвижимости)				
Лист № ____ Раздела 4.2		Всего листов раздела 4.2 : ____		Всего разделов: ____
15.09.2021 № 99/2021/417571211				
Кадастровый номер:			02:17:000000:892	
Сведения о характерных точках границы части (частей) земельного участка				
Учетный номер части: 5				
Система координат: МСК-05				
Зона №				
Номер точки	Координаты, м		Описание закрепления на местности	Средняя квадратическая погрешность определения координат характерных точек границы части земельного участка, м
	X	Y		
1	2	3	4	5
1	794487.18	1325049.66	данные отсутствуют	данные отсутствуют
2	794430.7	1325080.48	данные отсутствуют	данные отсутствуют
3	794337.3	1325147.67	данные отсутствуют	данные отсутствуют
4	794332.09	1325131.7	данные отсутствуют	данные отсутствуют
4	794332.09	1325131.7	данные отсутствуют	данные отсутствуют
5	794412.68	1325076.75	данные отсутствуют	данные отсутствуют
5	794412.68	1325076.75	данные отсутствуют	данные отсутствуют
6	798542.59	1326418.48	данные отсутствуют	данные отсутствуют
7	798522.69	1326577.1	данные отсутствуют	данные отсутствуют
8	798570.62	1326687.52	данные отсутствуют	данные отсутствуют
9	798572.45	1326691.51	данные отсутствуют	данные отсутствуют
10	798550.48	1326695.12	данные отсутствуют	данные отсутствуют
11	798500.63	1326580.27	данные отсутствуют	данные отсутствуют
12	798520.76	1326419.79	данные отсутствуют	данные отсутствуют
13	798502.02	1326392.07	данные отсутствуют	данные отсутствуют
14	798357.67	1326143.76	данные отсутствуют	данные отсутствуют

Государственный регистратор		ФГИС ЕГРН
полное наименование должности	подпись	инициалы, фамилия

М.П.

Земельный участок			
(вид объекта недвижимости)			
Лист № ____ Раздела 4.2	Всего листов раздела 4.2 : ____	Всего разделов: ____	Всего листов выписки: ____
15.09.2021 № 99/2021/417571211			
Кадастровый номер:		02:17:000000:892	

Номер точки	Координаты, м		Описание закрепления на местности	Средняя квадратическая погрешность определения координат характерных точек границы части земельного участка, м
	X	Y		
1	2	3	4	5
15	798386.56	1326150.79	данные отсутствуют	данные отсутствуют
16	798520.24	1326380.63	данные отсутствуют	данные отсутствуют
17	798524.95	1326387.59	данные отсутствуют	данные отсутствуют
18	798559.32	1326125.09	данные отсутствуют	данные отсутствуют
19	798581.59	1326120.64	данные отсутствуют	данные отсутствуют
20	796558.58	1324927.51	данные отсутствуют	данные отсутствуют
21	796360.52	1324933.95	данные отсутствуют	данные отсутствуют
22	796043.2	1324955.92	данные отсутствуют	данные отсутствуют
23	795877.9	1324951.73	данные отсутствуют	данные отсутствуют
24	794508.59	1325041.88	данные отсутствуют	данные отсутствуют
25	794531.82	1325033.43	данные отсутствуют	данные отсутствуют
25	794531.82	1325033.43	данные отсутствуют	данные отсутствуют
26	794796.1	1325001.4	данные отсутствуют	данные отсутствуют
27	795877.46	1324930.22	данные отсутствуют	данные отсутствуют
28	796042.73	1324934.4	данные отсутствуют	данные отсутствуют
29	796359.43	1324912.47	данные отсутствуют	данные отсутствуют
30	796555.98	1324906.08	данные отсутствуют	данные отсутствуют
Государственный регистратор				ФГИС ЕГРН
полное наименование должности			подпись	инициалы, фамилия

М.П.

Раздел 4.2

Выписка из Единого государственного реестра недвижимости об объекте недвижимости
Сведения о частях земельного участка

Земельный участок			
(вид объекта недвижимости)			
Лист № ____ Раздела 4.2	Всего листов раздела 4.2 : ____	Всего разделов: ____	Всего листов выписки: ____
15.09.2021 № 99/2021/417571211			
Кадастровый номер:		02:17:000000:892	

Номер точки	Координаты, м		Описание закрепления на местности	Средняя квадратическая погрешность определения координат характерных точек границы части земельного участка, м
	X	Y		
1	2	3	4	5
31	799672.99	1327224.87	данные отсутствуют	данные отсутствуют
32	799672.99	1327220.87	данные отсутствуют	данные отсутствуют
33	799676.99	1327220.87	данные отсутствуют	данные отсутствуют
34	799676.99	1327224.87	данные отсутствуют	данные отсутствуют
35	799115.88	1325988.75	данные отсутствуют	данные отсутствуют
36	799332.85	1325980.4	данные отсутствуют	данные отсутствуют
37	799417.26	1326017.33	данные отсутствуют	данные отсутствуют
38	799347.77	1326012.91	данные отсутствуют	данные отсутствуют
39	799346.24	1326012.79	данные отсутствуют	данные отсутствуют
40	799328.5	1326011.11	данные отсутствуют	данные отсутствуют
41	799237.46	1326004.86	данные отсутствуют	данные отсутствуют
42	799168.74	1326001.38	данные отсутствуют	данные отсутствуют
43	799168.7	1326001.37	данные отсутствуют	данные отсутствуют
44	799099.64	1325997.82	данные отсутствуют	данные отсутствуют
45	799096.11	1325997.52	данные отсутствуют	данные отсутствуют
46	799064.89	1325993.68	данные отсутствуют	данные отсутствуют
47	799059.31	1325992.67	данные отсутствуют	данные отсутствуют
Государственный регистратор				ФГИС ЕГРН
полное наименование должности			подпись	инициалы, фамилия

М.П.

Земельный участок			
(вид объекта недвижимости)			
Лист № ____ Раздела 4.2	Всего листов раздела 4.2 : ____	Всего разделов: ____	Всего листов выписки: ____
15.09.2021 № 99/2021/417571211			
Кадастровый номер:		02:17:000000:892	

Номер точки	Координаты, м		Описание закрепления на местности	Средняя квадратическая погрешность определения координат характерных точек границы части земельного участка, м
	X	Y		
1	2	3	4	5
48	799046.19	1325989.52	данные отсутствуют	данные отсутствуют
49	799042.42	1325988.45	данные отсутствуют	данные отсутствуют
50	799042.13	1325988.36	данные отсутствуют	данные отсутствуют
51	799023.22	1325982.09	данные отсутствуют	данные отсутствуют
52	799017.07	1325979.58	данные отсутствуют	данные отсутствуют
53	798968.22	1325955.8	данные отсутствуют	данные отсутствуют
54	798961.67	1325952.61	данные отсутствуют	данные отсутствуют
55	798965.66	1325921.99	данные отсутствуют	данные отсутствуют
56	796552.56	1324877.87	данные отсутствуют	данные отсутствуют
57	796558.37	1324925.83	данные отсутствуют	данные отсутствуют
58	796496.45	1324926.99	данные отсутствуют	данные отсутствуют
59	796392.43	1324932.04	данные отсутствуют	данные отсутствуют
60	796254.22	1324939.89	данные отсутствуют	данные отсутствуют
61	796253.66	1324939.92	данные отсутствуют	данные отсутствуют
62	796118.66	1324946.05	данные отсутствуют	данные отсутствуют
63	796118.58	1324946.05	данные отсутствуют	данные отсутствуют
64	796082.16	1324947.65	данные отсутствуют	данные отсутствуют

Государственный регистратор		ФГИС ЕГРН
полное наименование должности	подпись	инициалы, фамилия

М.П.

Земельный участок			
(вид объекта недвижимости)			
Лист № ____ Раздела 4.2	Всего листов раздела 4.2 : ____	Всего разделов: ____	Всего листов выписки: ____
15.09.2021 № 99/2021/417571211			
Кадастровый номер:		02:17:000000:892	

Номер точки	Координаты, м		Описание закрепления на местности	Средняя квадратическая погрешность определения координат характерных точек границы части земельного участка, м
	X	Y		
1	2	3	4	5
65	796025.96	1324951.88	данные отсутствуют	данные отсутствуют
66	795801.66	1324970.27	данные отсутствуют	данные отсутствуют
67	795801.39	1324970.29	данные отсутствуют	данные отсутствуют
68	795713.8	1324977	данные отсутствуют	данные отсутствуют
69	795713.54	1324977.02	данные отсутствуют	данные отсутствуют
70	795628.07	1324983.12	данные отсутствуют	данные отсутствуют
71	795628.05	1324983.13	данные отсутствуют	данные отсутствуют
72	795554.26	1324988.37	данные отсутствуют	данные отсутствуют
73	795474.5	1324994.42	данные отсутствуют	данные отсутствуют
74	795474.47	1324994.42	данные отсутствуют	данные отсутствуют
75	795395.8	1325000.34	данные отсутствуют	данные отсутствуют
76	795395.59	1325000.36	данные отсутствуют	данные отсутствуют
77	795306.85	1325006.65	данные отсутствуют	данные отсутствуют
78	795181.83	1325015.82	данные отсутствуют	данные отсутствуют
79	795101.67	1325022.37	данные отсутствуют	данные отсутствуют
80	795101.41	1325022.39	данные отсутствуют	данные отсутствуют
81	795005.31	1325029.73	данные отсутствуют	данные отсутствуют

Государственный регистратор		ФГИС ЕГРН
полное наименование должности	подпись	инициалы, фамилия

М.П.

Земельный участок			
(вид объекта недвижимости)			
Лист № ____ Раздела 4.2	Всего листов раздела 4.2 : ____	Всего разделов: ____	Всего листов выписки: ____
15.09.2021 № 99/2021/417571211			
Кадастровый номер:		02:17:000000:892	

Номер точки	Координаты, м		Описание закрепления на местности	Средняя квадратическая погрешность определения координат характерных точек границы части земельного участка, м
	X	Y		
1	2	3	4	5
82	794937.89	1325035.54	данные отсутствуют	данные отсутствуют
83	794936.89	1325035.61	данные отсутствуют	данные отсутствуют
84	794876.65	1325039.58	данные отсутствуют	данные отсутствуют
85	794833.26	1325044.61	данные отсутствуют	данные отсутствуют
86	794830.02	1325044.88	данные отсутствуют	данные отсутствуют
87	794774.53	1325047.67	данные отсутствуют	данные отсутствуют
88	794664.93	1325057.47	данные отсутствуют	данные отсутствуют
89	794662.9	1325057.61	данные отсутствуют	данные отсутствуют
90	794582.64	1325061.51	данные отсутствуют	данные отсутствуют
91	794543.1	1325066.57	данные отсутствуют	данные отсутствуют
92	794527.75	1325071.59	данные отсутствуют	данные отсутствуют
93	794503.64	1325080.25	данные отсутствуют	данные отсутствуют
94	794484.51	1325088.65	данные отсутствуют	данные отсутствуют
95	794449.1	1325104.99	данные отсутствуют	данные отсутствуют
96	794431.66	1325115.93	данные отсутствуют	данные отсутствуют
97	794387.14	1325146.4	данные отсутствуют	данные отсутствуют
98	794346.33	1325175.35	данные отсутствуют	данные отсутствуют
Государственный регистратор				ФГИС ЕГРН
полное наименование должности			подпись	инициалы, фамилия

М.П.

Раздел 4.2

Выписка из Единого государственного реестра недвижимости об объекте недвижимости
Сведения о частях земельного участка

Земельный участок			
(вид объекта недвижимости)			
Лист № ____ Раздела 4.2	Всего листов раздела 4.2 : ____	Всего разделов: ____	Всего листов выписки: ____
15.09.2021 № 99/2021/417571211			
Кадастровый номер:		02:17:000000:892	

Номер точки	Координаты, м		Описание закрепления на местности	Средняя квадратическая погрешность определения координат характерных точек границы части земельного участка, м
	X	Y		
1	2	3	4	5
99	794889.22	1324990.11	данные отсутствуют	данные отсутствуют
100	795354.93	1324957.62	данные отсутствуют	данные отсутствуют
101	796080.56	1324898.06	данные отсутствуют	данные отсутствуют
102	796421.72	1324887.22	данные отсутствуют	данные отсутствуют
103	799445.54	1325517.25	данные отсутствуют	данные отсутствуют
104	799366.23	1325521.42	данные отсутствуют	данные отсутствуют
104	799366.23	1325521.42	данные отсутствуют	данные отсутствуют
104	799366.23	1325521.42	данные отсутствуют	данные отсутствуют
105	799351.15	1325524.29	данные отсутствуют	данные отсутствуют
105	799351.15	1325524.29	данные отсутствуют	данные отсутствуют
105	799351.15	1325524.29	данные отсутствуют	данные отсутствуют
106	799337.92	1325505.93	данные отсутствуют	данные отсутствуют
106	799337.92	1325505.93	данные отсутствуют	данные отсутствуют
106	799337.92	1325505.93	данные отсутствуют	данные отсутствуют
107	799336.24	1325450.95	данные отсутствуют	данные отсутствуют
108	799343.09	1325450.62	данные отсутствуют	данные отсутствуют
109	799359.95	1325451.49	данные отсутствуют	данные отсутствуют
Государственный регистратор				ФГИС ЕГРН
полное наименование должности			подпись	инициалы, фамилия

М.П.

Земельный участок			
(вид объекта недвижимости)			
Лист № ____ Раздела 4.2	Всего листов раздела 4.2 : ____	Всего разделов: ____	Всего листов выписки: ____
15.09.2021 № 99/2021/417571211			
Кадастровый номер:		02:17:000000:892	

Номер точки	Координаты, м		Описание закрепления на местности	Средняя квадратическая погрешность определения координат характерных точек границы части земельного участка, м
	X	Y		
1	2	3	4	5
110	799376.14	1325454.72	данные отсутствуют	данные отсутствуют
111	799391.56	1325460.55	данные отсутствуют	данные отсутствуют
112	799402.44	1325466.11	данные отсутствуют	данные отсутствуют
113	799415.98	1325475.57	данные отсутствуют	данные отсутствуют
114	799427.78	1325487.13	данные отсутствуют	данные отсутствуют
115	799437.51	1325500.47	данные отсутствуют	данные отсутствуют
116	799444.92	1325515.23	данные отсутствуют	данные отсутствуют
117	797577.5	1326122.22	данные отсутствуют	данные отсутствуют
118	797576.09	1326122.42	данные отсутствуют	данные отсутствуют
119	797575.17	1326122.16	данные отсутствуют	данные отсутствуют
120	797575.95	1326121.82	данные отсутствуют	данные отсутствуют
120	797575.95	1326121.82	данные отсутствуют	данные отсутствуют
120	797575.95	1326121.82	данные отсутствуют	данные отсутствуют
121	798067.7	1325946.72	данные отсутствуют	данные отсутствуют
122	798075.45	1325951.05	данные отсутствуют	данные отсутствуют
123	798105.84	1325986.51	данные отсутствуют	данные отсутствуют
124	798108.38	1325992.23	данные отсутствуют	данные отсутствуют

Государственный регистратор		ФГИС ЕГРН
полное наименование должности	подпись	инициалы, фамилия

М.П.

Раздел 4.2

Земельный участок			
(вид объекта недвижимости)			
Лист № ____ Раздела 4.2	Всего листов раздела 4.2 : ____	Всего разделов: ____	Всего листов выписки: ____
15.09.2021 № 99/2021/417571211			
Кадастровый номер:		02:17:000000:892	

Номер точки	Координаты, м		Описание закрепления на местности	Средняя квадратическая погрешность определения координат характерных точек границы части земельного участка, м
	X	Y		
1	2	3	4	5
125	798102.55	1325994.57	данные отсутствуют	данные отсутствуют
126	798097.38	1325984.21	данные отсутствуют	данные отсутствуют
127	798095.38	1325981.65	данные отсутствуют	данные отсутствуют
128	798085.34	1325974.63	данные отсутствуют	данные отсутствуют
129	797982.69	1326005.42	данные отсутствуют	данные отсутствуют
130	797935.33	1326036.27	данные отсутствуют	данные отсутствуют
131	797949.46	1326088.62	данные отсутствуют	данные отсутствуют
132	797948.59	1326089.56	данные отсутствуют	данные отсутствуют
133	797936.39	1326100.69	данные отсутствуют	данные отсутствуют
134	797917.93	1326112.81	данные отсутствуют	данные отсутствуют
135	797903.25	1326120.38	данные отсутствуют	данные отсутствуют
136	797887.53	1326125.43	данные отсутствуют	данные отсутствуют
137	797872.78	1326127.71	данные отсутствуют	данные отсутствуют
138	797856.7	1326128.77	данные отсутствуют	данные отсутствуют
139	797843.82	1326128.12	данные отсутствуют	данные отсутствуют
140	797820.24	1326125.4	данные отсутствуют	данные отсутствуют
141	797781.92	1326119.78	данные отсутствуют	данные отсутствуют

Государственный регистратор		ФГИС ЕГРН
полное наименование должности	подпись	инициалы, фамилия

М.П.

Земельный участок			
(вид объекта недвижимости)			
Лист № ____ Раздела 4.2	Всего листов раздела 4.2 : ____	Всего разделов: ____	Всего листов выписки: ____
15.09.2021 № 99/2021/417571211			
Кадастровый номер:		02:17:000000:892	

Номер точки	Координаты, м		Описание закрепления на местности	Средняя квадратическая погрешность определения координат характерных точек границы части земельного участка, м
	X	Y		
1	2	3	4	5
142	797770.22	1326117.33	данные отсутствуют	данные отсутствуют
143	797742.76	1326108.23	данные отсутствуют	данные отсутствуют
144	797734.44	1326115.53	данные отсутствуют	данные отсутствуют
145	797718.57	1326130.13	данные отсутствуют	данные отсутствуют
146	797705.39	1326143.32	данные отсутствуют	данные отсутствуют
147	797696.62	1326151.12	данные отсутствуют	данные отсутствуют
148	797687.23	1326165.82	данные отсутствуют	данные отсутствуют
149	797678.66	1326178.22	данные отсутствуют	данные отсутствуют
150	797667.99	1326190.83	данные отсутствуют	данные отсутствуют
151	797660.28	1326197.77	данные отсутствуют	данные отсутствуют
152	797648.44	1326206.94	данные отсутствуют	данные отсутствуют
153	797634.08	1326215.1	данные отсутствуют	данные отсутствуют
154	797622.63	1326219.58	данные отсутствуют	данные отсутствуют
155	797611.42	1326223.15	данные отсутствуют	данные отсутствуют
156	797598.09	1326226.59	данные отсутствуют	данные отсутствуют
157	797581.79	1326229.26	данные отсутствуют	данные отсутствуют
158	797568.75	1326229.45	данные отсутствуют	данные отсутствуют
Государственный регистратор				ФГИС ЕГРН
полное наименование должности			подпись	инициалы, фамилия

М.П.

Раздел 4.2

Выписка из Единого государственного реестра недвижимости об объекте недвижимости
Сведения о частях земельного участка

Земельный участок			
(вид объекта недвижимости)			
Лист № ____ Раздела 4.2	Всего листов раздела 4.2 : ____	Всего разделов: ____	Всего листов выписки: ____
15.09.2021 № 99/2021/417571211			
Кадастровый номер:		02:17:000000:892	

Номер точки	Координаты, м		Описание закрепления на местности	Средняя квадратическая погрешность определения координат характерных точек границы части земельного участка, м
	X	Y		
1	2	3	4	5
159	797556.08	1326228.62	данные отсутствуют	данные отсутствуют
160	797540.04	1326228.01	данные отсутствуют	данные отсутствуют
161	797527.46	1326229.84	данные отсутствуют	данные отсутствуют
162	797510.98	1326230.86	данные отсутствуют	данные отсутствуют
163	797494.55	1326229.14	данные отсутствуют	данные отсутствуют
164	797478.63	1326224.75	данные отсутствуют	данные отсутствуют
165	797463.65	1326217.8	данные отсутствуют	данные отсутствуют
166	797450.02	1326208.47	данные отсутствуют	данные отсутствуют
167	797438.11	1326197.03	данные отсутствуют	данные отсутствуют
168	797435.65	1326193.91	данные отсутствуют	данные отсутствуют
169	797451.85	1326180.54	данные отсутствуют	данные отсутствуют
169	797451.85	1326180.54	данные отсутствуют	данные отсутствуют
169	797451.85	1326180.54	данные отсутствуют	данные отсутствуют
170	797477.97	1326159.23	данные отсутствуют	данные отсутствуют
170	797477.97	1326159.23	данные отсутствуют	данные отсутствуют
170	797477.97	1326159.23	данные отсутствуют	данные отсутствуют
171	797490.83	1326154.82	данные отсутствуют	данные отсутствуют
Государственный регистратор				ФГИС ЕГРН
полное наименование должности			подпись	инициалы, фамилия

М.П.

Земельный участок			
(вид объекта недвижимости)			
Лист № ____ Раздела 4.2	Всего листов раздела 4.2 : ____	Всего разделов: ____	Всего листов выписки: ____
15.09.2021 № 99/2021/417571211			
Кадастровый номер:		02:17:000000:892	

Номер точки	Координаты, м		Описание закрепления на местности	Средняя квадратическая погрешность определения координат характерных точек границы части земельного участка, м
	X	Y		
1	2	3	4	5
171	797490.83	1326154.82	данные отсутствуют	данные отсутствуют
171	797490.83	1326154.82	данные отсутствуют	данные отсутствуют
172	797496.18	1326157.8	данные отсутствуют	данные отсутствуют
172	797496.18	1326157.8	данные отсутствуют	данные отсутствуют
172	797496.18	1326157.8	данные отсутствуют	данные отсутствуют
173	797500.75	1326162.37	данные отсутствуют	данные отсутствуют
173	797500.75	1326162.37	данные отсутствуют	данные отсутствуют
173	797500.75	1326162.37	данные отсутствуют	данные отсутствуют
174	797504.56	1326165.79	данные отсутствуют	данные отсутствуют
174	797504.56	1326165.79	данные отсутствуют	данные отсутствуют
174	797504.56	1326165.79	данные отсутствуют	данные отсутствуют
175	797508.36	1326165.03	данные отсутствуют	данные отсутствуют
175	797508.36	1326165.03	данные отсутствуют	данные отсутствуют
175	797508.36	1326165.03	данные отсутствуют	данные отсутствуют
176	797510.65	1326161.6	данные отсутствуют	данные отсутствуют
176	797510.65	1326161.6	данные отсутствуют	данные отсутствуют
176	797510.65	1326161.6	данные отсутствуют	данные отсутствуют

Государственный регистратор		ФГИС ЕГРН
полное наименование должности	подпись	инициалы, фамилия

М.П.

Земельный участок			
(вид объекта недвижимости)			
Лист № ____ Раздела 4.2	Всего листов раздела 4.2 : ____	Всего разделов: ____	Всего листов выписки: ____
15.09.2021 № 99/2021/417571211			
Кадастровый номер:		02:17:000000:892	

Номер точки	Координаты, м		Описание закрепления на местности	Средняя квадратическая погрешность определения координат характерных точек границы части земельного участка, м
	X	Y		
1	2	3	4	5
177	797508.36	1326155.51	данные отсутствуют	данные отсутствуют
177	797508.36	1326155.51	данные отсутствуют	данные отсутствуют
177	797508.36	1326155.51	данные отсутствуют	данные отсутствуют
178	797505.32	1326152.09	данные отсутствуют	данные отсутствуют
178	797505.32	1326152.09	данные отсутствуют	данные отсутствуют
178	797505.32	1326152.09	данные отсутствуют	данные отсутствуют
179	797500.62	1326151.46	данные отсутствуют	данные отсутствуют
179	797500.62	1326151.46	данные отсутствуют	данные отсутствуют
179	797500.62	1326151.46	данные отсутствуют	данные отсутствуют
180	797502.03	1326150.98	данные отсутствуют	данные отсутствуют
180	797502.03	1326150.98	данные отсутствуют	данные отсутствуют
180	797502.03	1326150.98	данные отсутствуют	данные отсутствуют
181	797509.94	1326149.44	данные отсутствуют	данные отсутствуют
181	797509.94	1326149.44	данные отсутствуют	данные отсутствуют
181	797509.94	1326149.44	данные отсутствуют	данные отсутствуют
182	797515.27	1326140.16	данные отсутствуют	данные отсутствуют
182	797515.27	1326140.16	данные отсутствуют	данные отсутствуют

Государственный регистратор		ФГИС ЕГРН
полное наименование должности	подпись	инициалы, фамилия

М.П.

Земельный участок			
(вид объекта недвижимости)			
Лист № ____ Раздела 4.2	Всего листов раздела 4.2 : ____	Всего разделов: ____	Всего листов выписки: ____
15.09.2021 № 99/2021/41751211			
Кадастровый номер:		02:17:000000:892	

Номер точки	Координаты, м		Описание закрепления на местности	Средняя квадратическая погрешность определения координат характерных точек границы части земельного участка, м
	X	Y		
1	2	3	4	5
182	797515.27	1326140.16	данные отсутствуют	данные отсутствуют
183	797520.16	1326139.72	данные отсутствуют	данные отсутствуют
183	797520.16	1326139.72	данные отсутствуют	данные отсутствуют
183	797520.16	1326139.72	данные отсутствуют	данные отсутствуют
184	797524.91	1326144.03	данные отсутствуют	данные отсутствуют
184	797524.91	1326144.03	данные отсутствуют	данные отсутствуют
184	797524.91	1326144.03	данные отсутствуют	данные отсутствуют
185	797561.87	1326127.95	данные отсутствуют	данные отсутствуют
186	797567.3	1326129.25	данные отсутствуют	данные отсутствуют
187	797573.81	1326129.58	данные отсутствуют	данные отсутствуют
188	797582.92	1326127.3	данные отсутствуют	данные отсутствуют
189	797592.04	1326124.37	данные отсутствуют	данные отсутствуют
190	797597.25	1326120.14	данные отсутствуют	данные отсутствуют
191	797602.13	1326113.3	данные отсутствуют	данные отсутствуют
192	797602.85	1326110.11	данные отсутствуют	данные отсутствуют
193	797805.06	1326022.12	данные отсутствуют	данные отсутствуют
194	797831.7	1326026.06	данные отсутствуют	данные отсутствуют
Государственный регистратор				ФГИС ЕГРН
полное наименование должности			подпись	инициалы, фамилия

М.П.

Раздел 4.2

Выписка из Единого государственного реестра недвижимости об объекте недвижимости
Сведения о частях земельного участка

Земельный участок			
(вид объекта недвижимости)			
Лист № ____ Раздела 4.2	Всего листов раздела 4.2 : ____	Всего разделов: ____	Всего листов выписки: ____
15.09.2021 № 99/2021/41751211			
Кадастровый номер:		02:17:000000:892	

Номер точки	Координаты, м		Описание закрепления на местности	Средняя квадратическая погрешность определения координат характерных точек границы части земельного участка, м
	X	Y		
1	2	3	4	5
195	797855.28	1326028.78	данные отсутствуют	данные отсутствуют
196	797864.91	1326028.02	данные отсутствуют	данные отсутствуют
197	797875.32	1326021.51	данные отсутствуют	данные отсутствуют
198	797883.79	1326012.39	данные отсутствуют	данные отсутствуют
199	797896.38	1325998.9	данные отсутствуют	данные отсутствуют
200	797901.36	1325987.65	данные отсутствуют	данные отсутствуют
201	797905.69	1325979.39	данные отсутствуют	данные отсутствуют
202	797913.49	1325976.08	данные отсутствуют	данные отсутствуют
203	798026.2	1325928.53	данные отсутствуют	данные отсутствуют
204	798032.74	1325935.07	данные отсутствуют	данные отсутствуют
205	796752.64	1326193.01	данные отсутствуют	данные отсутствуют
206	796779.13	1326184.19	данные отсутствуют	данные отсутствуют
207	796846.82	1326181.47	данные отсутствуют	данные отсутствуют
208	796854.33	1326179.51	данные отсутствуют	данные отсутствуют
209	796857.09	1326180.3	данные отсутствуют	данные отсутствуют
210	796867.62	1326185.28	данные отсутствуют	данные отсутствуют
211	796874.76	1326188.69	данные отсутствуют	данные отсутствуют
Государственный регистратор				ФГИС ЕГРН
полное наименование должности			подпись	инициалы, фамилия

М.П.

Земельный участок			
(вид объекта недвижимости)			
Лист № ____ Раздела 4.2	Всего листов раздела 4.2 : ____	Всего разделов: ____	Всего листов выписки: ____
15.09.2021 № 99/2021/417571211			
Кадастровый номер:		02:17:000000:892	

Номер точки	Координаты, м		Описание закрепления на местности	Средняя квадратическая погрешность определения координат характерных точек границы части земельного участка, м
	X	Y		
1	2	3	4	5
212	796874.79	1326188.7	данные отсутствуют	данные отсутствуют
213	796886.59	1326190.25	данные отсутствуют	данные отсутствуют
214	796886.61	1326190.25	данные отсутствуют	данные отсутствуют
215	796898.71	1326187.45	данные отсутствуют	данные отсутствуют
216	796898.73	1326187.44	данные отсутствуют	данные отсутствуют
217	796912.06	1326181.55	данные отсутствуют	данные отсутствуют
218	796920.43	1326176.91	данные отсутствуют	данные отсутствуют
219	796931.59	1326174.43	данные отсутствуют	данные отсутствуют
220	796931.62	1326174.42	данные отсутствуют	данные отсутствуют
221	796939.67	1326169.46	данные отсутствуют	данные отсутствуют
222	796951.13	1326165.74	данные отсутствуют	данные отсутствуют
223	796959.8	1326165.43	данные отсутствуют	данные отсутствуют
224	796959.85	1326165.42	данные отсутствуют	данные отсутствуют
225	796959.86	1326165.41	данные отсутствуют	данные отсутствуют
226	796969.78	1326156.42	данные отсутствуют	данные отсутствуют
227	796975.27	1326151.38	данные отсутствуют	данные отсутствуют
228	797011.32	1326142.37	данные отсутствуют	данные отсутствуют

Государственный регистратор		ФГИС ЕГРН
полное наименование должности	подпись	инициалы, фамилия

М.П.

Земельный участок			
(вид объекта недвижимости)			
Лист № ____ Раздела 4.2	Всего листов раздела 4.2 : ____	Всего разделов: ____	Всего листов выписки: ____
15.09.2021 № 99/2021/417571211			
Кадастровый номер:		02:17:000000:892	

Номер точки	Координаты, м		Описание закрепления на местности	Средняя квадратическая погрешность определения координат характерных точек границы части земельного участка, м
	X	Y		
1	2	3	4	5
229	797017.78	1326144.94	данные отсутствуют	данные отсутствуют
230	797027.7	1326148.99	данные отсутствуют	данные отсутствуют
231	797037.94	1326152.09	данные отсутствуют	данные отсутствуют
232	797046.94	1326154.89	данные отсутствуют	данные отсутствуют
233	797046.97	1326154.89	данные отсутствуют	данные отсутствуют
234	797048.27	1326154.89	данные отсутствуют	данные отсутствуют
235	797076.96	1326167.94	данные отсутствуют	данные отсутствуют
236	797093.21	1326157.1	данные отсутствуют	данные отсутствуют
237	797139.24	1326162.53	данные отсутствуют	данные отсутствуют
238	797159.08	1326162.53	данные отсутствуют	данные отсутствуют
239	797164.62	1326165.38	данные отсутствуют	данные отсутствуют
240	797174.29	1326163.24	данные отсутствуют	данные отсутствуют
241	797178.5	1326162.95	данные отсутствуют	данные отсутствуют
242	797189.03	1326163.26	данные отсутствуют	данные отсутствуют
243	797197.39	1326165.11	данные отсутствуют	данные отсутствуют
243	797197.39	1326165.11	данные отсутствуют	данные отсутствуют
244	797197.72	1326165.29	данные отсутствуют	данные отсутствуют

Государственный регистратор		ФГИС ЕГРН
полное наименование должности	подпись	инициалы, фамилия

М.П.

Земельный участок			
(вид объекта недвижимости)			
Лист № ____ Раздела 4.2	Всего листов раздела 4.2 : ____	Всего разделов: ____	Всего листов выписки: ____
15.09.2021 № 99/2021/417571211			
Кадастровый номер:		02:17:000000:892	

Номер точки	Координаты, м		Описание закрепления на местности	Средняя квадратическая погрешность определения координат характерных точек границы части земельного участка, м
	X	Y		
1	2	3	4	5
245	797199.91	1326166.6	данные отсутствуют	данные отсутствуют
246	797200.45	1326166.81	данные отсутствуют	данные отсутствуют
247	797205.75	1326169.76	данные отсутствуют	данные отсутствуют
247	797205.75	1326169.76	данные отсутствуют	данные отсутствуют
248	797205.76	1326169.77	данные отсутствуют	данные отсутствуют
248	797205.76	1326169.77	данные отсутствуют	данные отсутствуют
249	797212.9	1326172.25	данные отсутствуют	данные отсутствуют
249	797212.9	1326172.25	данные отсутствуют	данные отсутствуют
250	797212.92	1326172.25	данные отсутствуют	данные отсутствуют
250	797212.92	1326172.25	данные отсутствуют	данные отсутствуют
251	797220.68	1326172.87	данные отсутствуют	данные отсутствуют
251	797220.68	1326172.87	данные отсутствуют	данные отсутствуют
252	797220.94	1326172.87	данные отсутствуют	данные отсутствуют
253	797223.71	1326173.22	данные отсутствуют	данные отсутствуют
254	797234.65	1326175.84	данные отсутствуют	данные отсутствуют
255	797246.35	1326174.98	данные отсутствуют	данные отсутствуют
256	797252.59	1326177.52	данные отсутствуют	данные отсутствуют
Государственный регистратор				ФГИС ЕГРН
полное наименование должности			подпись	инициалы, фамилия

М.П.

Земельный участок			
(вид объекта недвижимости)			
Лист № ____ Раздела 4.2	Всего листов раздела 4.2 : ____	Всего разделов: ____	Всего листов выписки: ____
15.09.2021 № 99/2021/417571211			
Кадастровый номер:		02:17:000000:892	

Номер точки	Координаты, м		Описание закрепления на местности	Средняя квадратическая погрешность определения координат характерных точек границы части земельного участка, м
	X	Y		
1	2	3	4	5
256	797252.59	1326177.52	данные отсутствуют	данные отсутствуют
256	797252.59	1326177.52	данные отсутствуют	данные отсутствуют
257	797259.4	1326182.79	данные отсутствуют	данные отсутствуют
257	797259.4	1326182.79	данные отсутствуют	данные отсутствуют
257	797259.4	1326182.79	данные отсутствуют	данные отсутствуют
258	797264.13	1326186.8	данные отсутствуют	данные отсутствуют
259	797265.67	1326188.55	данные отсутствуют	данные отсутствуют
260	797268.72	1326188.53	данные отсутствуют	данные отсутствуют
261	797271.87	1326189	данные отсутствуют	данные отсутствуют
261	797271.87	1326189	данные отсутствуют	данные отсутствуют
261	797271.87	1326189	данные отсутствуют	данные отсутствуют
262	797271.91	1326188.99	данные отсутствуют	данные отсутствуют
262	797271.91	1326188.99	данные отсутствуют	данные отсутствуют
262	797271.91	1326188.99	данные отсутствуют	данные отсутствуют
263	797280.83	1326184.73	данные отсутствуют	данные отсутствуют
264	797281.17	1326184.73	данные отсутствуют	данные отсутствуют
265	797284.92	1326183.71	данные отсутствуют	данные отсутствуют
Государственный регистратор				ФГИС ЕГРН
полное наименование должности			подпись	инициалы, фамилия

М.П.

Земельный участок			
(вид объекта недвижимости)			
Лист № ____ Раздела 4.2	Всего листов раздела 4.2 : ____	Всего разделов: ____	Всего листов выписки: ____
15.09.2021 № 99/2021/417571211			
Кадастровый номер:		02:17:000000:892	

Номер точки	Координаты, м		Описание закрепления на местности	Средняя квадратическая погрешность определения координат характерных точек границы части земельного участка, м
	X	Y		
1	2	3	4	5
266	797287.77	1326182.62	данные отсутствуют	данные отсутствуют
267	797289.62	1326183.64	данные отсутствуют	данные отсутствуют
267	797289.62	1326183.64	данные отсутствуют	данные отсутствуют
267	797289.62	1326183.64	данные отсутствуют	данные отсутствуют
268	797296.65	1326207.25	данные отсутствуют	данные отсутствуют
268	797296.65	1326207.25	данные отсутствуют	данные отсутствуют
268	797296.65	1326207.25	данные отсутствуют	данные отсутствуют
269	797309.04	1326219.38	данные отсутствуют	данные отсутствуют
269	797309.04	1326219.38	данные отсутствуют	данные отсутствуют
269	797309.04	1326219.38	данные отсутствуют	данные отсутствуют
270	797317.91	1326224.18	данные отсутствуют	данные отсутствуют
270	797317.91	1326224.18	данные отсутствуют	данные отсутствуют
270	797317.91	1326224.18	данные отсутствуют	данные отсутствуют
271	797327.45	1326224	данные отсутствуют	данные отсутствуют
271	797327.45	1326224	данные отсутствуют	данные отсутствуют
271	797327.45	1326224	данные отсутствуют	данные отсутствуют
272	797340.96	1326220.94	данные отсутствуют	данные отсутствуют

Государственный регистратор		ФГИС ЕГРН
полное наименование должности	подпись	инициалы, фамилия

М.П.

Земельный участок			
(вид объекта недвижимости)			
Лист № ____ Раздела 4.2	Всего листов раздела 4.2 : ____	Всего разделов: ____	Всего листов выписки: ____
15.09.2021 № 99/2021/417571211			
Кадастровый номер:		02:17:000000:892	

Номер точки	Координаты, м		Описание закрепления на местности	Средняя квадратическая погрешность определения координат характерных точек границы части земельного участка, м
	X	Y		
1	2	3	4	5
272	797340.96	1326220.94	данные отсутствуют	данные отсутствуют
272	797340.96	1326220.94	данные отсутствуют	данные отсутствуют
273	797365.1	1326216.62	данные отсутствуют	данные отсутствуют
273	797365.1	1326216.62	данные отсутствуют	данные отсутствуют
273	797365.1	1326216.62	данные отсутствуют	данные отсутствуют
274	797384.39	1326215.42	данные отсутствуют	данные отсутствуют
275	797380.36	1326225.67	данные отсутствуют	данные отсутствуют
276	797371.87	1326239.84	данные отсутствуют	данные отсутствуют
277	797361.17	1326252.41	данные отсутствуют	данные отсутствуют
278	797348.54	1326263.06	данные отсутствуют	данные отсутствуют
279	797334.33	1326271.48	данные отсутствуют	данные отсутствуют
280	797320.59	1326277.13	данные отсутствуют	данные отсутствуют
281	797307.13	1326281.51	данные отсутствуют	данные отсутствуют
282	797293.81	1326285.62	данные отсутствуют	данные отсутствуют
283	797277.5	1326288.23	данные отсутствуют	данные отсутствуют
284	797266.38	1326288.55	данные отсутствуют	данные отсутствуют
285	797249.91	1326287.3	данные отсутствуют	данные отсутствуют

Государственный регистратор		ФГИС ЕГРН
полное наименование должности	подпись	инициалы, фамилия

М.П.

Земельный участок			
(вид объекта недвижимости)			
Лист № ____ Раздела 4.2	Всего листов раздела 4.2 : ____	Всего разделов: ____	Всего листов выписки: ____
15.09.2021 № 99/2021/417571211			
Кадастровый номер:		02:17:000000:892	

Номер точки	Координаты, м		Описание закрепления на местности	Средняя квадратическая погрешность определения координат характерных точек границы части земельного участка, м
	X	Y		
1	2	3	4	5
286	797233.87	1326283.36	данные отсутствуют	данные отсутствуют
287	797218.7	1326276.83	данные отсутствуют	данные отсутствуют
288	797205.74	1326271.75	данные отсутствуют	данные отсутствуют
289	797192.74	1326269.76	данные отсутствуют	данные отсутствуют
290	797176.91	1326265.02	данные отсутствуют	данные отсутствуют
291	797161.64	1326265.34	данные отсутствуют	данные отсутствуют
292	797145.23	1326263.48	данные отсутствуют	данные отсутствуют
293	797129.35	1326258.95	данные отсутствуют	данные отсутствуют
294	797118.84	1326254.29	данные отсутствуют	данные отсутствуют
295	797107.52	1326251.7	данные отсутствуют	данные отсутствуют
296	797092.48	1326252.31	данные отсутствуют	данные отсутствуют
297	797064.03	1326251.71	данные отсутствуют	данные отсутствуют
298	797051.01	1326250.45	данные отсутствуют	данные отсутствуют
299	797024.66	1326244.58	данные отсутствуют	данные отсутствуют
300	797014.04	1326243.36	данные отсутствуют	данные отсутствуют
301	796997.68	1326245.56	данные отсутствуют	данные отсутствуют
302	796981.61	1326245.89	данные отсутствуют	данные отсутствуют
Государственный регистратор				ФГИС ЕГРН
полное наименование должности			подпись	инициалы, фамилия

М.П.

Раздел 4.2

Выписка из Единого государственного реестра недвижимости об объекте недвижимости
Сведения о частях земельного участка

Земельный участок			
(вид объекта недвижимости)			
Лист № ____ Раздела 4.2	Всего листов раздела 4.2 : ____	Всего разделов: ____	Всего листов выписки: ____
15.09.2021 № 99/2021/417571211			
Кадастровый номер:		02:17:000000:892	

Номер точки	Координаты, м		Описание закрепления на местности	Средняя квадратическая погрешность определения координат характерных точек границы части земельного участка, м
	X	Y		
1	2	3	4	5
303	796970.21	1326245.42	данные отсутствуют	данные отсутствуют
304	796956.83	1326244.11	данные отсутствуют	данные отсутствуют
305	796940.58	1326241.15	данные отсутствуют	данные отсутствуют
306	796927.17	1326237.91	данные отсутствуют	данные отсутствуют
307	796910.66	1326238.26	данные отсутствуют	данные отсутствуют
308	796897.72	1326241.09	данные отсутствуют	данные отсутствуют
309	796881.89	1326245.8	данные отсутствуют	данные отсутствуют
310	796865.5	1326247.84	данные отсутствуют	данные отсутствуют
311	796849	1326247.15	данные отсутствуют	данные отсутствуют
312	796837.52	1326255.45	данные отсутствуют	данные отсутствуют
313	796824.98	1326266.2	данные отсутствуют	данные отсутствуют
314	796809.99	1326276.1	данные отсутствуют	данные отсутствуют
315	796795.01	1326283.06	данные отсутствуют	данные отсутствуют
316	796779.1	1326287.47	данные отсутствуют	данные отсутствуют
317	796765.29	1326288.92	данные отсутствуют	данные отсутствуют
318	799347.63	1325446.61	данные отсутствуют	данные отсутствуют
319	799359.14	1325445.19	данные отсутствуют	данные отсутствуют
Государственный регистратор				ФГИС ЕГРН
полное наименование должности			подпись	инициалы, фамилия

М.П.

Земельный участок			
(вид объекта недвижимости)			
Лист № ____ Раздела 4.2	Всего листов раздела 4.2 : ____	Всего разделов: ____	Всего листов выписки: ____
15.09.2021 № 99/2021/417571211			
Кадастровый номер:		02:17:000000:892	

Номер точки	Координаты, м		Описание закрепления на местности	Средняя квадратическая погрешность определения координат характерных точек границы части земельного участка, м
	X	Y		
1	2	3	4	5
320	799368.71	1325441.4	данные отсутствуют	данные отсутствуют
321	799384.21	1325435.69	данные отсутствуют	данные отсутствуют
322	799400.43	1325432.61	данные отсутствуют	данные отсутствуют
323	799416.95	1325432.24	данные отсутствуют	данные отсутствуют
324	799428.53	1325431.86	данные отсутствуют	данные отсутствуют
325	799444.95	1325430.09	данные отсутствуют	данные отсутствуют
326	799461.44	1325431.05	данные отсутствуют	данные отсутствуют
327	799477.54	1325434.71	данные отсутствуют	данные отсутствуют
328	799488.8	1325435.8	данные отсутствуют	данные отсутствуют
329	799505.27	1325437.11	данные отсутствуют	данные отсутствуют
330	799519.38	1325439.69	данные отсутствуют	данные отсутствуют
331	799535.75	1325441.9	данные отсутствуют	данные отсутствуют
332	799551.58	1325438.1	данные отсутствуют	данные отсутствуют
333	799567.88	1325435.47	данные отсутствуют	данные отсутствуют
334	799584.4	1325435.56	данные отсутствуют	данные отсутствуют
335	799602.03	1325438.01	данные отсутствуют	данные отсутствуют
336	799614.81	1325439.38	данные отсутствуют	данные отсутствуют

Государственный регистратор		ФГИС ЕГРН
полное наименование должности	подпись	инициалы, фамилия

М.П.

Земельный участок			
(вид объекта недвижимости)			
Лист № ____ Раздела 4.2	Всего листов раздела 4.2 : ____	Всего разделов: ____	Всего листов выписки: ____
15.09.2021 № 99/2021/417571211			
Кадастровый номер:		02:17:000000:892	

Номер точки	Координаты, м		Описание закрепления на местности	Средняя квадратическая погрешность определения координат характерных точек границы части земельного участка, м
	X	Y		
1	2	3	4	5
337	799631.25	1325437.85	данные отсутствуют	данные отсутствуют
338	799645.71	1325438.04	данные отсутствуют	данные отсутствуют
339	799662.15	1325439.67	данные отсутствуют	данные отсутствуют
340	799685.53	1325437.98	данные отсутствуют	данные отсутствуют
341	799730.23	1325420.8	данные отсутствуют	данные отсутствуют
342	799746.09	1325416.17	данные отсутствуют	данные отсутствуют
343	799762.49	1325414.22	данные отсутствуют	данные отсутствуют
344	799778.99	1325415	данные отсутствуют	данные отсутствуют
345	799813.01	1325412.34	данные отсутствуют	данные отсутствуют
346	799845.07	1325408.07	данные отсутствуют	данные отсутствуют
347	799854.41	1325401.24	данные отсутствуют	данные отсутствуют
348	799868.51	1325392.64	данные отсутствуют	данные отсутствуют
349	799883.83	1325386.47	данные отсутствуют	данные отсутствуют
350	799899.96	1325382.91	данные отсутствуют	данные отсутствуют
351	799915.34	1325380.97	данные отсутствуют	данные отсутствуют
352	799931.84	1325380.27	данные отсутствуют	данные отсутствуют
353	799948.83	1325382.19	данные отсутствуют	данные отсутствуют

Государственный регистратор		ФГИС ЕГРН
полное наименование должности	подпись	инициалы, фамилия

М.П.

Земельный участок			
(вид объекта недвижимости)			
Лист № ____ Раздела 4.2	Всего листов раздела 4.2 : ____	Всего разделов: ____	Всего листов выписки: ____
15.09.2021 № 99/2021/417571211			
Кадастровый номер:		02:17:000000:892	

Номер точки	Координаты, м		Описание закрепления на местности	Средняя квадратическая погрешность определения координат характерных точек границы части земельного участка, м
	X	Y		
1	2	3	4	5
354	799965.28	1325380.66	данные отсутствуют	данные отсутствуют
355	799981.75	1325381.85	данные отсутствуют	данные отсутствуют
356	800001.62	1325383.23	данные отсутствуют	данные отсутствуют
357	800017.84	1325380.32	данные отсутствуют	данные отсутствуют
358	800033.77	1325375.96	данные отсутствуют	данные отсутствуют
359	800050.2	1325374.29	данные отсутствуют	данные отсутствуют
360	800061.44	1325374.1	данные отсутствуют	данные отсутствуют
361	800077.69	1325375.16	данные отсутствуют	данные отсутствуют
362	800088.9	1325377.43	данные отсутствуют	данные отсутствуют
363	800105.64	1325377.56	данные отсутствуют	данные отсутствуют
364	800121.91	1325380.43	данные отсутствуют	данные отсутствуют
365	800137.48	1325385.94	данные отсутствуют	данные отсутствуют
366	800147.78	1325390.72	данные отсутствуют	данные отсутствуют
367	800175.47	1325397.93	данные отсутствуют	данные отсутствуют
368	800191.05	1325403.41	данные отсутствуют	данные отсутствуют
369	800204.3	1325410.41	данные отсутствуют	данные отсутствуют
370	800237.91	1325411.25	данные отсутствуют	данные отсутствуют
Государственный регистратор				ФГИС ЕГРН
полное наименование должности			подпись	инициалы, фамилия

М.П.

Раздел 4.2

Выписка из Единого государственного реестра недвижимости об объекте недвижимости
Сведения о частях земельного участка

Земельный участок			
(вид объекта недвижимости)			
Лист № ____ Раздела 4.2	Всего листов раздела 4.2 : ____	Всего разделов: ____	Всего листов выписки: ____
15.09.2021 № 99/2021/417571211			
Кадастровый номер:		02:17:000000:892	

Номер точки	Координаты, м		Описание закрепления на местности	Средняя квадратическая погрешность определения координат характерных точек границы части земельного участка, м
	X	Y		
1	2	3	4	5
371	800251.39	1325408.58	данные отсутствуют	данные отсутствуют
372	800272.06	1325402.7	данные отсутствуют	данные отсутствуют
373	800302.23	1325396.49	данные отсутствуют	данные отсутствуют
374	800318.65	1325394.7	данные отсутствуют	данные отсутствуют
375	800331.61	1325395.21	данные отсутствуют	данные отсутствуют
376	800352.91	1325397.44	данные отсутствуют	данные отсутствуют
377	800388.25	1325400.81	данные отсутствуют	данные отсутствуют
378	800400.71	1325402.52	данные отсутствуют	данные отсутствуют
379	800411.47	1325400.5	данные отсутствуют	данные отсутствуют
380	800426.34	1325391.82	данные отсутствуют	данные отсутствуют
381	800441.8	1325386.01	данные отсутствуют	данные отсутствуют
382	800453.89	1325382.8	данные отсутствуют	данные отсутствуют
383	800470.15	1325379.9	данные отсутствуют	данные отсутствуют
384	800486.66	1325379.73	данные отсутствуют	данные отсутствуют
385	800502.97	1325376.55	данные отсутствуют	данные отсутствуют
386	800528.07	1325365.08	данные отсутствуют	данные отсутствуют
387	800541.34	1325360.12	данные отсутствуют	данные отсутствуют
Государственный регистратор				ФГИС ЕГРН
полное наименование должности			подпись	инициалы, фамилия

М.П.

Земельный участок			
(вид объекта недвижимости)			
Лист № ____ Раздела 4.2	Всего листов раздела 4.2 : ____	Всего разделов: ____	Всего листов выписки: ____
15.09.2021 № 99/2021/417571211			
Кадастровый номер:		02:17:000000:892	

Номер точки	Координаты, м		Описание закрепления на местности	Средняя квадратическая погрешность определения координат характерных точек границы части земельного участка, м
	X	Y		
1	2	3	4	5
388	800603.39	1325341.81	данные отсутствуют	данные отсутствуют
389	800648.01	1325332.47	данные отсутствуют	данные отсутствуют
390	800690.11	1325325.84	данные отсутствуют	данные отсутствуют
391	800706.59	1325324.67	данные отсутствуют	данные отсутствуют
392	800723.03	1325326.22	данные отсутствуют	данные отсутствуют
393	800736.17	1325329.5	данные отсутствуют	данные отсутствуют
394	800769.27	1325332.64	данные отсутствуют	данные отсутствуют
395	800785.61	1325335.03	данные отсутствуют	данные отсутствуют
396	800797.67	1325338.63	данные отсутствуют	данные отсутствуют
397	800812.83	1325329.17	данные отсутствуют	данные отсутствуют
398	800827.82	1325322.23	данные отсутствуют	данные отсутствуют
399	800843.74	1325317.84	данные отсутствуют	данные отсутствуют
400	800858.2	1325316.2	данные отсутствуют	данные отсутствуют
401	800872.83	1325315.61	данные отсутствуют	данные отсутствуют
402	800888.32	1325316.19	данные отсутствуют	данные отсутствуют
403	800908.86	1325317.02	данные отсутствуют	данные отсутствуют
404	800926.98	1325313.28	данные отсутствуют	данные отсутствуют

Государственный регистратор		ФГИС ЕГРН
полное наименование должности	подпись	инициалы, фамилия

М.П.

Земельный участок			
(вид объекта недвижимости)			
Лист № ____ Раздела 4.2	Всего листов раздела 4.2 : ____	Всего разделов: ____	Всего листов выписки: ____
15.09.2021 № 99/2021/417571211			
Кадастровый номер:		02:17:000000:892	

Номер точки	Координаты, м		Описание закрепления на местности	Средняя квадратическая погрешность определения координат характерных точек границы части земельного участка, м
	X	Y		
1	2	3	4	5
405	800943.42	1325311.65	данные отсутствуют	данные отсутствуют
406	800959.9	1325312.75	данные отсутствуют	данные отсутствуют
407	800982.66	1325311.71	данные отсутствуют	данные отсутствуют
408	801005.8	1325312.37	данные отсутствуют	данные отсутствуют
409	801022.19	1325314.47	данные отсутствуют	данные отсутствуют
410	801038	1325319.24	данные отсутствуют	данные отсутствуют
411	801070.88	1325313.55	данные отсутствуют	данные отсутствуют
412	801087.1	1325310.41	данные отсутствуют	данные отсутствуют
413	801116.67	1325304.41	данные отсутствуют	данные отсутствуют
414	801125.48	1325301.68	данные отсутствуют	данные отсутствуют
415	801127.03	1325371.21	данные отсутствуют	данные отсутствуют
416	800960.13	1325404.59	данные отсутствуют	данные отсутствуют
417	800768.19	1325396.25	данные отсутствуют	данные отсутствуют
418	800567.91	1325396.25	данные отсутствуют	данные отсутствуют
419	800384.32	1325429.63	данные отсутствуют	данные отсутствуют
420	800000.45	1325437.97	данные отсутствуют	данные отсутствуют
421	799683.34	1325504.73	данные отсутствуют	данные отсутствуют

Государственный регистратор		ФГИС ЕГРН
полное наименование должности	подпись	инициалы, фамилия

М.П.

Земельный участок			
(вид объекта недвижимости)			
Лист № ____ Раздела 4.2	Всего листов раздела 4.2 : ____	Всего разделов: ____	Всего листов выписки: ____
15.09.2021 № 99/2021/417571211			
Кадастровый номер:		02:17:000000:892	

Номер точки	Координаты, м		Описание закрепления на местности	Средняя квадратическая погрешность определения координат характерных точек границы части земельного участка, м
	X	Y		
1	2	3	4	5
422	799336.17	1325448.77	данные отсутствуют	данные отсутствуют
423	799341.53	1325500.59	данные отсутствуют	данные отсутствуют
424	799354.26	1325501.16	данные отсутствуют	данные отсутствуют
425	799366.28	1325504.08	данные отсутствуют	данные отсутствуют
426	799377.29	1325509.33	данные отсутствуют	данные отсутствуют
427	799387.13	1325516.82	данные отсутствуют	данные отсутствуют
428	799389.8	1325520.18	данные отсутствуют	данные отсутствуют
429	799337.77	1325500.93	данные отсутствуют	данные отсутствуют
430	797189.57	1326163.38	данные отсутствуют	данные отсутствуют
431	797234.94	1326172.87	данные отсутствуют	данные отсутствуют
432	797244.24	1326174.12	данные отсутствуют	данные отсутствуют
432	797244.24	1326174.12	данные отсутствуют	данные отсутствуют
433	797265.6	1326188.05	данные отсутствуют	данные отсутствуют
433	797265.6	1326188.05	данные отсутствуют	данные отсутствуют
434	797265.62	1326188.06	данные отсутствуют	данные отсутствуют
434	797265.62	1326188.06	данные отсутствуют	данные отсутствуют
435	797265.65	1326188.07	данные отсутствуют	данные отсутствуют
Государственный регистратор				ФГИС ЕГРН
полное наименование должности			подпись	инициалы, фамилия

М.П.

Земельный участок			
(вид объекта недвижимости)			
Лист № ____ Раздела 4.2	Всего листов раздела 4.2 : ____	Всего разделов: ____	Всего листов выписки: ____
15.09.2021 № 99/2021/417571211			
Кадастровый номер:		02:17:000000:892	

Номер точки	Координаты, м		Описание закрепления на местности	Средняя квадратическая погрешность определения координат характерных точек границы части земельного участка, м
	X	Y		
1	2	3	4	5
435	797265.65	1326188.07	данные отсутствуют	данные отсутствуют
436	797286.5	1326182.02	данные отсутствуют	данные отсутствуют
436	797286.5	1326182.02	данные отсутствуют	данные отсутствуют
437	797286.53	1326181.98	данные отсутствуют	данные отсутствуют
437	797286.53	1326181.98	данные отсутствуют	данные отсутствуют
438	797286.54	1326181.94	данные отсутствуют	данные отсутствуют
438	797286.54	1326181.94	данные отсутствуют	данные отсутствуют
439	797394.09	1326214.81	данные отсутствуют	данные отсутствуют
439	797394.09	1326214.81	данные отсутствуют	данные отсутствуют
440	797401.84	1326215.09	данные отсутствуют	данные отсутствуют
440	797401.84	1326215.09	данные отсутствуют	данные отсутствуют
441	797405.45	1326211.82	данные отсутствуют	данные отсутствуют
441	797405.45	1326211.82	данные отсутствуют	данные отсутствуют
442	797408.2	1326201.68	данные отсутствуют	данные отсутствуют
442	797408.2	1326201.68	данные отсутствуют	данные отсутствуют
443	797417.48	1326196.7	данные отсутствуют	данные отсутствуют
443	797417.48	1326196.7	данные отсутствуют	данные отсутствуют
Государственный регистратор				ФГИС ЕГРН
полное наименование должности			подпись	инициалы, фамилия

М.П.

Земельный участок			
(вид объекта недвижимости)			
Лист № ____ Раздела 4.2	Всего листов раздела 4.2 : ____	Всего разделов: ____	Всего листов выписки: ____
15.09.2021 № 99/2021/417571211			
Кадастровый номер:		02:17:000000:892	

Номер точки	Координаты, м		Описание закрепления на местности	Средняя квадратическая погрешность определения координат характерных точек границы части земельного участка, м
	X	Y		
1	2	3	4	5
444	797434.15	1326195.15	данные отсутствуют	данные отсутствуют
444	797434.15	1326195.15	данные отсутствуют	данные отсутствуют
445	797580.66	1326123.03	данные отсутствуют	данные отсутствуют
445	797580.66	1326123.03	данные отсутствуют	данные отсутствуют
446	797580.68	1326123.03	данные отсутствуют	данные отсутствуют
446	797580.68	1326123.03	данные отсутствуют	данные отсутствуют
447	797580.71	1326123.02	данные отсутствуют	данные отсутствуют
447	797580.71	1326123.02	данные отсутствуют	данные отсутствуют
448	797591.66	1326119.01	данные отсутствуют	данные отсутствуют
449	797591.68	1326119.01	данные отсутствуют	данные отсутствуют
450	797591.71	1326118.97	данные отсутствуют	данные отсутствуют
451	797594.39	1326113.79	данные отсутствуют	данные отсутствуют
452	797640.1	1326093.9	данные отсутствуют	данные отсутствуют
453	797640.09	1326101.55	данные отсутствуют	данные отсутствуют
454	797637.35	1326117.83	данные отсутствуют	данные отсутствуют
455	797633.47	1326129.84	данные отсутствуют	данные отсутствуют
456	797628.22	1326143.14	данные отсутствуют	данные отсутствуют

Государственный регистратор		ФГИС ЕГРН
полное наименование должности	подпись	инициалы, фамилия

М.П.

Земельный участок			
(вид объекта недвижимости)			
Лист № ____ Раздела 4.2	Всего листов раздела 4.2 : ____	Всего разделов: ____	Всего листов выписки: ____
15.09.2021 № 99/2021/417571211			
Кадастровый номер:		02:17:000000:892	

Номер точки	Координаты, м		Описание закрепления на местности	Средняя квадратическая погрешность определения координат характерных точек границы части земельного участка, м
	X	Y		
1	2	3	4	5
457	797620.9	1326157.95	данные отсутствуют	данные отсутствуют
458	797611.25	1326171.35	данные отсутствуют	данные отсутствуют
459	797608.26	1326183.33	данные отсутствуют	данные отсутствуют
460	797603.35	1326199.1	данные отсутствуют	данные отсутствуют
461	797595.92	1326213.85	данные отсутствуют	данные отсутствуют
462	797586.66	1326227.23	данные отсутствуют	данные отсутствуют
463	797575.35	1326239.27	данные отсутствуют	данные отсутствуют
464	797562.22	1326249.29	данные отсутствуют	данные отсутствуют
465	797547.62	1326257	данные отсутствуют	данные отсутствуют
466	797531.94	1326262.21	данные отсутствуют	данные отсутствуют
467	797516.01	1326265.13	данные отсутствуют	данные отсутствуют
468	797499.5	1326265.66	данные отсутствуют	данные отсутствуют
469	797487.25	1326271.64	данные отсутствуют	данные отсутствуют
470	797472.83	1326279.68	данные отсутствуют	данные отсутствуют
471	797457.12	1326287.22	данные отсутствуют	данные отсутствуют
472	797442.92	1326295.65	данные отсутствуют	данные отсутствуют
473	797427.52	1326301.63	данные отсутствуют	данные отсутствуют

Государственный регистратор		ФГИС ЕГРН
полное наименование должности	подпись	инициалы, фамилия

М.П.

Земельный участок			
(вид объекта недвижимости)			
Лист № ____ Раздела 4.2	Всего листов раздела 4.2 : ____	Всего разделов: ____	Всего листов выписки: ____
15.09.2021 № 99/2021/417571211			
Кадастровый номер:		02:17:000000:892	

Номер точки	Координаты, м		Описание закрепления на местности	Средняя квадратическая погрешность определения координат характерных точек границы части земельного участка, м
	X	Y		
1	2	3	4	5
474	797411.35	1326305	данные отсутствуют	данные отсутствуют
475	797399.13	1326305.75	данные отсутствуют	данные отсутствуют
476	797386.69	1326305.41	данные отсутствуют	данные отсутствуют
477	797368.19	1326304.59	данные отсутствуют	данные отсутствуют
478	797353.66	1326308.99	данные отсутствуют	данные отсутствуют
479	797337.48	1326312.28	данные отсутствуют	данные отсутствуют
480	797320.97	1326312.87	данные отсутствуют	данные отсутствуют
481	797305.34	1326310.89	данные отсутствуют	данные отсутствуют
482	797290.2	1326307.55	данные отсутствуют	данные отсутствуют
483	797278.53	1326303.57	данные отсутствуют	данные отсутствуют
484	797264.55	1326297.45	данные отсутствуют	данные отсутствуют
485	797250.51	1326288.74	данные отсутствуют	данные отсутствуют
486	797238.11	1326277.84	данные отсутствуют	данные отсутствуют
487	797230.44	1326268.9	данные отсутствуют	данные отсутствуют
488	797223.21	1326259.38	данные отсутствуют	данные отсутствуют
489	797214.87	1326248.11	данные отсутствуют	данные отсутствуют
490	797205.75	1326234.41	данные отсутствуют	данные отсутствуют
Государственный регистратор				ФГИС ЕГРН
полное наименование должности			подпись	инициалы, фамилия

М.П.

Раздел 4.2

Выписка из Единого государственного реестра недвижимости об объекте недвижимости
Сведения о частях земельного участка

Земельный участок			
(вид объекта недвижимости)			
Лист № ____ Раздела 4.2	Всего листов раздела 4.2 : ____	Всего разделов: ____	Всего листов выписки: ____
15.09.2021 № 99/2021/417571211			
Кадастровый номер:		02:17:000000:892	

Номер точки	Координаты, м		Описание закрепления на местности	Средняя квадратическая погрешность определения координат характерных точек границы части земельного участка, м
	X	Y		
1	2	3	4	5
491	797198.21	1326219.72	данные отсутствуют	данные отсутствуют
492	797194.72	1326209.83	данные отсутствуют	данные отсутствуют
493	797191.63	1326198.23	данные отсутствуют	данные отсутствуют
494	797189.61	1326182.36	данные отсутствуют	данные отсутствуют
495	797189.19	1326166.73	данные отсутствуют	данные отсутствуют
496	797239.26	1326173.45	данные отсутствуют	данные отсутствуют
497	797582.68	1326122.3	данные отсутствуют	данные отсутствуют
498	797581.71	1326124.78	данные отсутствуют	данные отсутствуют
499	797575.78	1326135.63	данные отсутствуют	данные отсутствуют
500	797560.34	1326156.03	данные отсутствуют	данные отсутствуют
501	797560.19	1326168.4	данные отсутствуют	данные отсутствуют
502	797557	1326180.35	данные отсутствуют	данные отсутствуют
503	797552.23	1326189.36	данные отсутствуют	данные отсутствуют
504	797544.81	1326199.26	данные отсутствуют	данные отсутствуют
505	797535.29	1326207.16	данные отсутствуют	данные отсутствуют
506	797524.12	1326212.48	данные отсутствуют	данные отсутствуют
507	797514.37	1326214.82	данные отсутствуют	данные отсутствуют
Государственный регистратор				ФГИС ЕГРН
полное наименование должности			подпись	инициалы, фамилия

М.П.

Земельный участок				
(вид объекта недвижимости)				
Лист № ____ Раздела 4.2		Всего листов раздела 4.2 : ____		Всего разделов: ____
15.09.2021 № 99/2021/417571211				
Кадастровый номер:			02:17:000000:892	
Номер точки	Координаты, м		Описание закрепления на местности	Средняя квадратическая погрешность определения координат характерных точек границы части земельного участка, м
	X	Y		
1	2	3	4	5
508	797502.03	1326215.73	данные отсутствуют	данные отсутствуют
509	797489.85	1326213.58	данные отсутствуют	данные отсутствуют
510	797473.14	1326219.16	данные отсутствуют	данные отсутствуют
511	797462.7	1326227.69	данные отсутствуют	данные отсутствуют
512	797452.15	1326234.16	данные отсутствуют	данные отсутствуют
513	797440.34	1326237.84	данные отсутствуют	данные отсутствуют
514	797431.39	1326243.95	данные отсутствуют	данные отсутствуют
515	797421.02	1326250.7	данные отсутствуют	данные отсутствуют
516	797409.32	1326254.7	данные отсутствуют	данные отсутствуют
517	797399.13	1326255.75	данные отсутствуют	данные отсутствуют
518	797386.72	1326255.07	данные отсутствуют	данные отсутствуют
519	797375.28	1326252.58	данные отсутствуют	данные отсутствуют
520	797364.46	1326250.65	данные отсутствуют	данные отсутствуют
521	797355.34	1326255.91	данные отсутствуют	данные отсутствуют
522	797339.68	1326260.98	данные отсутствуют	данные отсутствуют
523	797327.46	1326262.95	данные отсутствуют	данные отсутствуют
524	797315.51	1326261.93	данные отсутствуют	данные отсутствуют
Государственный регистратор				ФГИС ЕГРН
полное наименование должности			подпись	инициалы, фамилия

М.П.

Раздел 4.2

Выписка из Единого государственного реестра недвижимости об объекте недвижимости
Сведения о частях земельного участка

Земельный участок				
(вид объекта недвижимости)				
Лист № ____ Раздела 4.2		Всего листов раздела 4.2 : ____		Всего разделов: ____
15.09.2021 № 99/2021/417571211				
Кадастровый номер:			02:17:000000:892	
Номер точки	Координаты, м		Описание закрепления на местности	Средняя квадратическая погрешность определения координат характерных точек границы части земельного участка, м
	X	Y		
1	2	3	4	5
525	797303.37	1326259.31	данные отсутствуют	данные отсутствуют
526	797291.07	1326254.66	данные отсутствуют	данные отсутствуют
527	797280.3	1326248.58	данные отсутствуют	данные отсутствуют
528	797271.35	1326240.04	данные отсутствуют	данные отсутствуют
529	797263.03	1326229.14	данные отсутствуют	данные отсутствуют
530	797257.14	1326220.77	данные отсутствуют	данные отсутствуют
531	797248.19	1326207.97	данные отсутствуют	данные отсутствуют
532	797243	1326196.74	данные отсутствуют	данные отсутствуют
533	797239.9	1326184.02	данные отсутствуют	данные отсутствуют
Государственный регистратор				ФГИС ЕГРН
полное наименование должности			подпись	инициалы, фамилия

М.П.

Земельный участок				
(вид объекта недвижимости)				
Лист № ____ Раздела 4.2		Всего листов раздела 4.2 : ____		Всего разделов: ____
15.09.2021 № 99/2021/417571211				
Кадастровый номер:			02:17:000000:892	
Сведения о характерных точках границы части (частей) земельного участка				
Учетный номер части: 6				
Система координат: МСК-05				
Зона №				
Номер точки	Координаты, м		Описание закрепления на местности	Средняя квадратическая погрешность определения координат характерных точек границы части земельного участка, м
	X	Y		
1	2	3	4	5
1	794487.18	1325049.66	данные отсутствуют	данные отсутствуют
2	794430.7	1325080.48	данные отсутствуют	данные отсутствуют
3	794337.3	1325147.67	данные отсутствуют	данные отсутствуют
4	794332.09	1325131.7	данные отсутствуют	данные отсутствуют
4	794332.09	1325131.7	данные отсутствуют	данные отсутствуют
5	794412.68	1325076.75	данные отсутствуют	данные отсутствуют
5	794412.68	1325076.75	данные отсутствуют	данные отсутствуют
6	798542.59	1326418.48	данные отсутствуют	данные отсутствуют
7	798522.69	1326577.1	данные отсутствуют	данные отсутствуют
8	798570.62	1326687.52	данные отсутствуют	данные отсутствуют
9	798572.45	1326691.51	данные отсутствуют	данные отсутствуют
10	798550.48	1326695.12	данные отсутствуют	данные отсутствуют
11	798500.63	1326580.27	данные отсутствуют	данные отсутствуют
12	798520.76	1326419.79	данные отсутствуют	данные отсутствуют
13	798502.02	1326392.07	данные отсутствуют	данные отсутствуют
14	798357.67	1326143.76	данные отсутствуют	данные отсутствуют
Государственный регистратор			ФГИС ЕГРН	
полное наименование должности			подпись	
			инициалы, фамилия	

М.П.

Раздел 4.2

Выписка из Единого государственного реестра недвижимости об объекте недвижимости
Сведения о частях земельного участка

Земельный участок				
(вид объекта недвижимости)				
Лист № ____ Раздела 4.2		Всего листов раздела 4.2 : ____		Всего разделов: ____
15.09.2021 № 99/2021/417571211				
Кадастровый номер:			02:17:000000:892	
Номер точки	Координаты, м		Описание закрепления на местности	Средняя квадратическая погрешность определения координат характерных точек границы части земельного участка, м
	X	Y		
1	2	3	4	5
15	798386.56	1326150.79	данные отсутствуют	данные отсутствуют
16	798520.24	1326380.63	данные отсутствуют	данные отсутствуют
17	798524.95	1326387.59	данные отсутствуют	данные отсутствуют
18	798559.32	1326125.09	данные отсутствуют	данные отсутствуют
19	798581.59	1326120.64	данные отсутствуют	данные отсутствуют
20	796558.58	1324927.51	данные отсутствуют	данные отсутствуют
21	796360.52	1324933.95	данные отсутствуют	данные отсутствуют
22	796043.2	1324955.92	данные отсутствуют	данные отсутствуют
23	795877.9	1324951.73	данные отсутствуют	данные отсутствуют
24	794508.59	1325041.88	данные отсутствуют	данные отсутствуют
25	794531.82	1325033.43	данные отсутствуют	данные отсутствуют
25	794531.82	1325033.43	данные отсутствуют	данные отсутствуют
26	794796.1	1325001.4	данные отсутствуют	данные отсутствуют
27	795877.46	1324930.22	данные отсутствуют	данные отсутствуют
28	796042.73	1324934.4	данные отсутствуют	данные отсутствуют
29	796359.43	1324912.47	данные отсутствуют	данные отсутствуют
30	796555.98	1324906.08	данные отсутствуют	данные отсутствуют
Государственный регистратор			ФГИС ЕГРН	
полное наименование должности			подпись	
			инициалы, фамилия	

М.П.

Земельный участок			
(вид объекта недвижимости)			
Лист № ____	Раздела 4.2	Всего листов раздела 4.2 : ____	Всего разделов: ____
15.09.2021 № 99/2021/417571211			
Кадастровый номер:		02:17:000000:892	

Номер точки	Координаты, м		Описание закрепления на местности	Средняя квадратическая погрешность определения координат характерных точек границы части земельного участка, м
	X	Y		
1	2	3	4	5
31	799672.99	1327224.87	данные отсутствуют	данные отсутствуют
32	799672.99	1327220.87	данные отсутствуют	данные отсутствуют
33	799676.99	1327220.87	данные отсутствуют	данные отсутствуют
34	799676.99	1327224.87	данные отсутствуют	данные отсутствуют
35	799115.88	1325988.75	данные отсутствуют	данные отсутствуют
36	799332.85	1325980.4	данные отсутствуют	данные отсутствуют
37	799417.26	1326017.33	данные отсутствуют	данные отсутствуют
38	799347.77	1326012.91	данные отсутствуют	данные отсутствуют
39	799346.24	1326012.79	данные отсутствуют	данные отсутствуют
40	799328.5	1326011.11	данные отсутствуют	данные отсутствуют
41	799237.46	1326004.86	данные отсутствуют	данные отсутствуют
42	799168.74	1326001.38	данные отсутствуют	данные отсутствуют
43	799168.7	1326001.37	данные отсутствуют	данные отсутствуют
44	799099.64	1325997.82	данные отсутствуют	данные отсутствуют
45	799096.11	1325997.52	данные отсутствуют	данные отсутствуют
46	799064.89	1325993.68	данные отсутствуют	данные отсутствуют
47	799059.31	1325992.67	данные отсутствуют	данные отсутствуют

Государственный регистратор		ФГИС ЕГРН
полное наименование должности	подпись	инициалы, фамилия

М.П.

Земельный участок			
(вид объекта недвижимости)			
Лист № ____	Раздела 4.2	Всего листов раздела 4.2 : ____	Всего разделов: ____
15.09.2021 № 99/2021/417571211			
Кадастровый номер:		02:17:000000:892	

Номер точки	Координаты, м		Описание закрепления на местности	Средняя квадратическая погрешность определения координат характерных точек границы части земельного участка, м
	X	Y		
1	2	3	4	5
48	799046.19	1325989.52	данные отсутствуют	данные отсутствуют
49	799042.42	1325988.45	данные отсутствуют	данные отсутствуют
50	799042.13	1325988.36	данные отсутствуют	данные отсутствуют
51	799023.22	1325982.09	данные отсутствуют	данные отсутствуют
52	799017.07	1325979.58	данные отсутствуют	данные отсутствуют
53	798968.22	1325955.8	данные отсутствуют	данные отсутствуют
54	798961.67	1325952.61	данные отсутствуют	данные отсутствуют
55	798965.66	1325921.99	данные отсутствуют	данные отсутствуют
56	796552.56	1324877.87	данные отсутствуют	данные отсутствуют
57	796558.37	1324925.83	данные отсутствуют	данные отсутствуют
58	796496.45	1324926.99	данные отсутствуют	данные отсутствуют
59	796392.43	1324932.04	данные отсутствуют	данные отсутствуют
60	796254.22	1324939.89	данные отсутствуют	данные отсутствуют
61	796253.66	1324939.92	данные отсутствуют	данные отсутствуют
62	796118.66	1324946.05	данные отсутствуют	данные отсутствуют
63	796118.58	1324946.05	данные отсутствуют	данные отсутствуют
64	796082.16	1324947.65	данные отсутствуют	данные отсутствуют

Государственный регистратор		ФГИС ЕГРН
полное наименование должности	подпись	инициалы, фамилия

М.П.

Земельный участок			
(вид объекта недвижимости)			
Лист № ____	Раздела 4.2	Всего листов раздела 4.2 : ____	Всего разделов: ____
15.09.2021 № 99/2021/417571211		Всего листов выписки: ____	
Кадастровый номер:		02:17:000000:892	

Номер точки	Координаты, м		Описание закрепления на местности	Средняя квадратическая погрешность определения координат характерных точек границы части земельного участка, м
	X	Y		
1	2	3	4	5
65	796025.96	1324951.88	данные отсутствуют	данные отсутствуют
66	795801.66	1324970.27	данные отсутствуют	данные отсутствуют
67	795801.39	1324970.29	данные отсутствуют	данные отсутствуют
68	795713.8	1324977	данные отсутствуют	данные отсутствуют
69	795713.54	1324977.02	данные отсутствуют	данные отсутствуют
70	795628.07	1324983.12	данные отсутствуют	данные отсутствуют
71	795628.05	1324983.13	данные отсутствуют	данные отсутствуют
72	795554.26	1324988.37	данные отсутствуют	данные отсутствуют
73	795474.5	1324994.42	данные отсутствуют	данные отсутствуют
74	795474.47	1324994.42	данные отсутствуют	данные отсутствуют
75	795395.8	1325000.34	данные отсутствуют	данные отсутствуют
76	795395.59	1325000.36	данные отсутствуют	данные отсутствуют
77	795306.85	1325006.65	данные отсутствуют	данные отсутствуют
78	795181.83	1325015.82	данные отсутствуют	данные отсутствуют
79	795101.67	1325022.37	данные отсутствуют	данные отсутствуют
80	795101.41	1325022.39	данные отсутствуют	данные отсутствуют
81	795005.31	1325029.73	данные отсутствуют	данные отсутствуют
Государственный регистратор				ФГИС ЕГРН
полное наименование должности			подпись	инициалы, фамилия

М.П.

Раздел 4.2

Выписка из Единого государственного реестра недвижимости об объекте недвижимости
Сведения о частях земельного участка

Земельный участок			
(вид объекта недвижимости)			
Лист № ____	Раздела 4.2	Всего листов раздела 4.2 : ____	Всего разделов: ____
15.09.2021 № 99/2021/417571211		Всего листов выписки: ____	
Кадастровый номер:		02:17:000000:892	

Номер точки	Координаты, м		Описание закрепления на местности	Средняя квадратическая погрешность определения координат характерных точек границы части земельного участка, м
	X	Y		
1	2	3	4	5
82	794937.89	1325035.54	данные отсутствуют	данные отсутствуют
83	794936.89	1325035.61	данные отсутствуют	данные отсутствуют
84	794876.65	1325039.58	данные отсутствуют	данные отсутствуют
85	794833.26	1325044.61	данные отсутствуют	данные отсутствуют
86	794830.02	1325044.88	данные отсутствуют	данные отсутствуют
87	794774.53	1325047.67	данные отсутствуют	данные отсутствуют
88	794664.93	1325057.47	данные отсутствуют	данные отсутствуют
89	794662.9	1325057.61	данные отсутствуют	данные отсутствуют
90	794582.64	1325061.51	данные отсутствуют	данные отсутствуют
91	794543.1	1325066.57	данные отсутствуют	данные отсутствуют
92	794527.75	1325071.59	данные отсутствуют	данные отсутствуют
93	794503.64	1325080.25	данные отсутствуют	данные отсутствуют
94	794484.51	1325088.65	данные отсутствуют	данные отсутствуют
95	794449.1	1325104.99	данные отсутствуют	данные отсутствуют
96	794431.66	1325115.93	данные отсутствуют	данные отсутствуют
97	794387.14	1325146.4	данные отсутствуют	данные отсутствуют
98	794346.33	1325175.35	данные отсутствуют	данные отсутствуют
Государственный регистратор				ФГИС ЕГРН
полное наименование должности			подпись	инициалы, фамилия

М.П.

Земельный участок			
(вид объекта недвижимости)			
Лист № ____ Раздела 4.2	Всего листов раздела 4.2 : ____	Всего разделов: ____	Всего листов выписки: ____
15.09.2021 № 99/2021/417571211			
Кадастровый номер:		02:17:000000:892	

Номер точки	Координаты, м		Описание закрепления на местности	Средняя квадратическая погрешность определения координат характерных точек границы части земельного участка, м
	X	Y		
1	2	3	4	5
99	794889.22	1324990.11	данные отсутствуют	данные отсутствуют
100	795354.93	1324957.62	данные отсутствуют	данные отсутствуют
101	796080.56	1324898.06	данные отсутствуют	данные отсутствуют
102	796421.72	1324887.22	данные отсутствуют	данные отсутствуют
103	799445.54	1325517.25	данные отсутствуют	данные отсутствуют
104	799366.23	1325521.42	данные отсутствуют	данные отсутствуют
104	799366.23	1325521.42	данные отсутствуют	данные отсутствуют
104	799366.23	1325521.42	данные отсутствуют	данные отсутствуют
105	799351.15	1325524.29	данные отсутствуют	данные отсутствуют
105	799351.15	1325524.29	данные отсутствуют	данные отсутствуют
105	799351.15	1325524.29	данные отсутствуют	данные отсутствуют
106	799337.92	1325505.93	данные отсутствуют	данные отсутствуют
106	799337.92	1325505.93	данные отсутствуют	данные отсутствуют
106	799337.92	1325505.93	данные отсутствуют	данные отсутствуют
107	799336.24	1325450.95	данные отсутствуют	данные отсутствуют
108	799343.09	1325450.62	данные отсутствуют	данные отсутствуют
109	799359.95	1325451.49	данные отсутствуют	данные отсутствуют

Государственный регистратор		ФГИС ЕГРН
полное наименование должности	подпись	инициалы, фамилия

М.П.

Земельный участок			
(вид объекта недвижимости)			
Лист № ____ Раздела 4.2	Всего листов раздела 4.2 : ____	Всего разделов: ____	Всего листов выписки: ____
15.09.2021 № 99/2021/417571211			
Кадастровый номер:		02:17:000000:892	

Номер точки	Координаты, м		Описание закрепления на местности	Средняя квадратическая погрешность определения координат характерных точек границы части земельного участка, м
	X	Y		
1	2	3	4	5
110	799376.14	1325454.72	данные отсутствуют	данные отсутствуют
111	799391.56	1325460.55	данные отсутствуют	данные отсутствуют
112	799402.44	1325466.11	данные отсутствуют	данные отсутствуют
113	799415.98	1325475.57	данные отсутствуют	данные отсутствуют
114	799427.78	1325487.13	данные отсутствуют	данные отсутствуют
115	799437.51	1325500.47	данные отсутствуют	данные отсутствуют
116	799444.92	1325515.23	данные отсутствуют	данные отсутствуют
117	797577.5	1326122.22	данные отсутствуют	данные отсутствуют
118	797576.09	1326122.42	данные отсутствуют	данные отсутствуют
119	797575.17	1326122.16	данные отсутствуют	данные отсутствуют
120	797575.95	1326121.82	данные отсутствуют	данные отсутствуют
120	797575.95	1326121.82	данные отсутствуют	данные отсутствуют
120	797575.95	1326121.82	данные отсутствуют	данные отсутствуют
121	798067.7	1325946.72	данные отсутствуют	данные отсутствуют
122	798075.45	1325951.05	данные отсутствуют	данные отсутствуют
123	798105.84	1325986.51	данные отсутствуют	данные отсутствуют
124	798108.38	1325992.23	данные отсутствуют	данные отсутствуют

Государственный регистратор		ФГИС ЕГРН
полное наименование должности	подпись	инициалы, фамилия

М.П.

Земельный участок			
(вид объекта недвижимости)			
Лист № ____ Раздела 4.2	Всего листов раздела 4.2 : ____	Всего разделов: ____	Всего листов выписки: ____
15.09.2021 № 99/2021/417571211			
Кадастровый номер:		02:17:000000:892	

Номер точки	Координаты, м		Описание закрепления на местности	Средняя квадратическая погрешность определения координат характерных точек границы части земельного участка, м
	X	Y		
1	2	3	4	5
125	798102.55	1325994.57	данные отсутствуют	данные отсутствуют
126	798097.38	1325984.21	данные отсутствуют	данные отсутствуют
127	798095.38	1325981.65	данные отсутствуют	данные отсутствуют
128	798085.34	1325974.63	данные отсутствуют	данные отсутствуют
129	797982.69	1326005.42	данные отсутствуют	данные отсутствуют
130	797935.33	1326036.27	данные отсутствуют	данные отсутствуют
131	797949.46	1326088.62	данные отсутствуют	данные отсутствуют
132	797948.59	1326089.56	данные отсутствуют	данные отсутствуют
133	797936.39	1326100.69	данные отсутствуют	данные отсутствуют
134	797917.93	1326112.81	данные отсутствуют	данные отсутствуют
135	797903.25	1326120.38	данные отсутствуют	данные отсутствуют
136	797887.53	1326125.43	данные отсутствуют	данные отсутствуют
137	797872.78	1326127.71	данные отсутствуют	данные отсутствуют
138	797856.7	1326128.77	данные отсутствуют	данные отсутствуют
139	797843.82	1326128.12	данные отсутствуют	данные отсутствуют
140	797820.24	1326125.4	данные отсутствуют	данные отсутствуют
141	797781.92	1326119.78	данные отсутствуют	данные отсутствуют
Государственный регистратор				ФГИС ЕГРН
полное наименование должности			подпись	инициалы, фамилия

М.П.

Раздел 4.2

Выписка из Единого государственного реестра недвижимости об объекте недвижимости
Сведения о частях земельного участка

Земельный участок			
(вид объекта недвижимости)			
Лист № ____ Раздела 4.2	Всего листов раздела 4.2 : ____	Всего разделов: ____	Всего листов выписки: ____
15.09.2021 № 99/2021/417571211			
Кадастровый номер:		02:17:000000:892	

Номер точки	Координаты, м		Описание закрепления на местности	Средняя квадратическая погрешность определения координат характерных точек границы части земельного участка, м
	X	Y		
1	2	3	4	5
142	797770.22	1326117.33	данные отсутствуют	данные отсутствуют
143	797742.76	1326108.23	данные отсутствуют	данные отсутствуют
144	797734.44	1326115.53	данные отсутствуют	данные отсутствуют
145	797718.57	1326130.13	данные отсутствуют	данные отсутствуют
146	797705.39	1326143.32	данные отсутствуют	данные отсутствуют
147	797696.62	1326151.12	данные отсутствуют	данные отсутствуют
148	797687.23	1326165.82	данные отсутствуют	данные отсутствуют
149	797678.66	1326178.22	данные отсутствуют	данные отсутствуют
150	797667.99	1326190.83	данные отсутствуют	данные отсутствуют
151	797660.28	1326197.77	данные отсутствуют	данные отсутствуют
152	797648.44	1326206.94	данные отсутствуют	данные отсутствуют
153	797634.08	1326215.1	данные отсутствуют	данные отсутствуют
154	797622.63	1326219.58	данные отсутствуют	данные отсутствуют
155	797611.42	1326223.15	данные отсутствуют	данные отсутствуют
156	797598.09	1326226.59	данные отсутствуют	данные отсутствуют
157	797581.79	1326229.26	данные отсутствуют	данные отсутствуют
158	797568.75	1326229.45	данные отсутствуют	данные отсутствуют
Государственный регистратор				ФГИС ЕГРН
полное наименование должности			подпись	инициалы, фамилия

М.П.

Земельный участок			
(вид объекта недвижимости)			
Лист № ____ Раздела 4.2	Всего листов раздела 4.2 : ____	Всего разделов: ____	Всего листов выписки: ____
15.09.2021 № 99/2021/417571211			
Кадастровый номер:		02:17:000000:892	

Номер точки	Координаты, м		Описание закрепления на местности	Средняя квадратическая погрешность определения координат характерных точек границы части земельного участка, м
	X	Y		
1	2	3	4	5
159	797556.08	1326228.62	данные отсутствуют	данные отсутствуют
160	797540.04	1326228.01	данные отсутствуют	данные отсутствуют
161	797527.46	1326229.84	данные отсутствуют	данные отсутствуют
162	797510.98	1326230.86	данные отсутствуют	данные отсутствуют
163	797494.55	1326229.14	данные отсутствуют	данные отсутствуют
164	797478.63	1326224.75	данные отсутствуют	данные отсутствуют
165	797463.65	1326217.8	данные отсутствуют	данные отсутствуют
166	797450.02	1326208.47	данные отсутствуют	данные отсутствуют
167	797438.11	1326197.03	данные отсутствуют	данные отсутствуют
168	797435.65	1326193.91	данные отсутствуют	данные отсутствуют
169	797451.85	1326180.54	данные отсутствуют	данные отсутствуют
169	797451.85	1326180.54	данные отсутствуют	данные отсутствуют
169	797451.85	1326180.54	данные отсутствуют	данные отсутствуют
170	797477.97	1326159.23	данные отсутствуют	данные отсутствуют
170	797477.97	1326159.23	данные отсутствуют	данные отсутствуют
170	797477.97	1326159.23	данные отсутствуют	данные отсутствуют
171	797490.83	1326154.82	данные отсутствуют	данные отсутствуют

Государственный регистратор		ФГИС ЕГРН
полное наименование должности	подпись	инициалы, фамилия

М.П.

Земельный участок			
(вид объекта недвижимости)			
Лист № ____ Раздела 4.2	Всего листов раздела 4.2 : ____	Всего разделов: ____	Всего листов выписки: ____
15.09.2021 № 99/2021/417571211			
Кадастровый номер:		02:17:000000:892	

Номер точки	Координаты, м		Описание закрепления на местности	Средняя квадратическая погрешность определения координат характерных точек границы части земельного участка, м
	X	Y		
1	2	3	4	5
171	797490.83	1326154.82	данные отсутствуют	данные отсутствуют
171	797490.83	1326154.82	данные отсутствуют	данные отсутствуют
172	797496.18	1326157.8	данные отсутствуют	данные отсутствуют
172	797496.18	1326157.8	данные отсутствуют	данные отсутствуют
172	797496.18	1326157.8	данные отсутствуют	данные отсутствуют
173	797500.75	1326162.37	данные отсутствуют	данные отсутствуют
173	797500.75	1326162.37	данные отсутствуют	данные отсутствуют
173	797500.75	1326162.37	данные отсутствуют	данные отсутствуют
174	797504.56	1326165.79	данные отсутствуют	данные отсутствуют
174	797504.56	1326165.79	данные отсутствуют	данные отсутствуют
174	797504.56	1326165.79	данные отсутствуют	данные отсутствуют
175	797508.36	1326165.03	данные отсутствуют	данные отсутствуют
175	797508.36	1326165.03	данные отсутствуют	данные отсутствуют
175	797508.36	1326165.03	данные отсутствуют	данные отсутствуют
176	797510.65	1326161.6	данные отсутствуют	данные отсутствуют
176	797510.65	1326161.6	данные отсутствуют	данные отсутствуют
176	797510.65	1326161.6	данные отсутствуют	данные отсутствуют

Государственный регистратор		ФГИС ЕГРН
полное наименование должности	подпись	инициалы, фамилия

М.П.

Земельный участок			
(вид объекта недвижимости)			
Лист № ____ Раздела 4.2	Всего листов раздела 4.2 : ____	Всего разделов: ____	Всего листов выписки: ____
15.09.2021 № 99/2021/417571211			
Кадастровый номер:		02:17:000000:892	

Номер точки	Координаты, м		Описание закрепления на местности	Средняя квадратическая погрешность определения координат характерных точек границы части земельного участка, м
	X	Y		
1	2	3	4	5
177	797508.36	1326155.51	данные отсутствуют	данные отсутствуют
177	797508.36	1326155.51	данные отсутствуют	данные отсутствуют
177	797508.36	1326155.51	данные отсутствуют	данные отсутствуют
178	797505.32	1326152.09	данные отсутствуют	данные отсутствуют
178	797505.32	1326152.09	данные отсутствуют	данные отсутствуют
178	797505.32	1326152.09	данные отсутствуют	данные отсутствуют
179	797500.62	1326151.46	данные отсутствуют	данные отсутствуют
179	797500.62	1326151.46	данные отсутствуют	данные отсутствуют
179	797500.62	1326151.46	данные отсутствуют	данные отсутствуют
180	797502.03	1326150.98	данные отсутствуют	данные отсутствуют
180	797502.03	1326150.98	данные отсутствуют	данные отсутствуют
180	797502.03	1326150.98	данные отсутствуют	данные отсутствуют
181	797509.94	1326149.44	данные отсутствуют	данные отсутствуют
181	797509.94	1326149.44	данные отсутствуют	данные отсутствуют
181	797509.94	1326149.44	данные отсутствуют	данные отсутствуют
182	797515.27	1326140.16	данные отсутствуют	данные отсутствуют
182	797515.27	1326140.16	данные отсутствуют	данные отсутствуют
Государственный регистратор				ФГИС ЕГРН
полное наименование должности			подпись	инициалы, фамилия

М.П.

Раздел 4.2

Выписка из Единого государственного реестра недвижимости об объекте недвижимости
Сведения о частях земельного участка

Земельный участок			
(вид объекта недвижимости)			
Лист № ____ Раздела 4.2	Всего листов раздела 4.2 : ____	Всего разделов: ____	Всего листов выписки: ____
15.09.2021 № 99/2021/417571211			
Кадастровый номер:		02:17:000000:892	

Номер точки	Координаты, м		Описание закрепления на местности	Средняя квадратическая погрешность определения координат характерных точек границы части земельного участка, м
	X	Y		
1	2	3	4	5
182	797515.27	1326140.16	данные отсутствуют	данные отсутствуют
183	797520.16	1326139.72	данные отсутствуют	данные отсутствуют
183	797520.16	1326139.72	данные отсутствуют	данные отсутствуют
183	797520.16	1326139.72	данные отсутствуют	данные отсутствуют
184	797524.91	1326144.03	данные отсутствуют	данные отсутствуют
184	797524.91	1326144.03	данные отсутствуют	данные отсутствуют
184	797524.91	1326144.03	данные отсутствуют	данные отсутствуют
185	797561.87	1326127.95	данные отсутствуют	данные отсутствуют
186	797567.3	1326129.25	данные отсутствуют	данные отсутствуют
187	797573.81	1326129.58	данные отсутствуют	данные отсутствуют
188	797582.92	1326127.3	данные отсутствуют	данные отсутствуют
189	797592.04	1326124.37	данные отсутствуют	данные отсутствуют
190	797597.25	1326120.14	данные отсутствуют	данные отсутствуют
191	797602.13	1326113.3	данные отсутствуют	данные отсутствуют
192	797602.85	1326110.11	данные отсутствуют	данные отсутствуют
193	797805.06	1326022.12	данные отсутствуют	данные отсутствуют
194	797831.7	1326026.06	данные отсутствуют	данные отсутствуют
Государственный регистратор				ФГИС ЕГРН
полное наименование должности			подпись	инициалы, фамилия

М.П.

Земельный участок			
(вид объекта недвижимости)			
Лист № ____ Раздела 4.2	Всего листов раздела 4.2 : ____	Всего разделов: ____	Всего листов выписки: ____
15.09.2021 № 99/2021/417571211			
Кадастровый номер:		02:17:000000:892	

Номер точки	Координаты, м		Описание закрепления на местности	Средняя квадратическая погрешность определения координат характерных точек границы части земельного участка, м
	X	Y		
1	2	3	4	5
195	797855.28	1326028.78	данные отсутствуют	данные отсутствуют
196	797864.91	1326028.02	данные отсутствуют	данные отсутствуют
197	797875.32	1326021.51	данные отсутствуют	данные отсутствуют
198	797883.79	1326012.39	данные отсутствуют	данные отсутствуют
199	797896.38	1325998.9	данные отсутствуют	данные отсутствуют
200	797901.36	1325987.65	данные отсутствуют	данные отсутствуют
201	797905.69	1325979.39	данные отсутствуют	данные отсутствуют
202	797913.49	1325976.08	данные отсутствуют	данные отсутствуют
203	798026.2	1325928.53	данные отсутствуют	данные отсутствуют
204	798032.74	1325935.07	данные отсутствуют	данные отсутствуют
205	796752.64	1326193.01	данные отсутствуют	данные отсутствуют
206	796779.13	1326184.19	данные отсутствуют	данные отсутствуют
207	796846.82	1326181.47	данные отсутствуют	данные отсутствуют
208	796854.33	1326179.51	данные отсутствуют	данные отсутствуют
209	796857.09	1326180.3	данные отсутствуют	данные отсутствуют
210	796867.62	1326185.28	данные отсутствуют	данные отсутствуют
211	796874.76	1326188.69	данные отсутствуют	данные отсутствуют

Государственный регистратор		ФГИС ЕГРН
полное наименование должности	подпись	инициалы, фамилия

М.П.

Земельный участок			
(вид объекта недвижимости)			
Лист № ____ Раздела 4.2	Всего листов раздела 4.2 : ____	Всего разделов: ____	Всего листов выписки: ____
15.09.2021 № 99/2021/417571211			
Кадастровый номер:		02:17:000000:892	

Номер точки	Координаты, м		Описание закрепления на местности	Средняя квадратическая погрешность определения координат характерных точек границы части земельного участка, м
	X	Y		
1	2	3	4	5
212	796874.79	1326188.7	данные отсутствуют	данные отсутствуют
213	796886.59	1326190.25	данные отсутствуют	данные отсутствуют
214	796886.61	1326190.25	данные отсутствуют	данные отсутствуют
215	796898.71	1326187.45	данные отсутствуют	данные отсутствуют
216	796898.73	1326187.44	данные отсутствуют	данные отсутствуют
217	796912.06	1326181.55	данные отсутствуют	данные отсутствуют
218	796920.43	1326176.91	данные отсутствуют	данные отсутствуют
219	796931.59	1326174.43	данные отсутствуют	данные отсутствуют
220	796931.62	1326174.42	данные отсутствуют	данные отсутствуют
221	796939.67	1326169.46	данные отсутствуют	данные отсутствуют
222	796951.13	1326165.74	данные отсутствуют	данные отсутствуют
223	796959.8	1326165.43	данные отсутствуют	данные отсутствуют
224	796959.85	1326165.42	данные отсутствуют	данные отсутствуют
225	796959.86	1326165.41	данные отсутствуют	данные отсутствуют
226	796969.78	1326156.42	данные отсутствуют	данные отсутствуют
227	796975.27	1326151.38	данные отсутствуют	данные отсутствуют
228	797011.32	1326142.37	данные отсутствуют	данные отсутствуют

Государственный регистратор		ФГИС ЕГРН
полное наименование должности	подпись	инициалы, фамилия

М.П.

Земельный участок			
(вид объекта недвижимости)			
Лист № ____ Раздела 4.2	Всего листов раздела 4.2 : ____	Всего разделов: ____	Всего листов выписки: ____
15.09.2021 № 99/2021/417571211			
Кадастровый номер:		02:17:000000:892	

Номер точки	Координаты, м		Описание закрепления на местности	Средняя квадратическая погрешность определения координат характерных точек границы части земельного участка, м
	X	Y		
1	2	3	4	5
229	797017.78	1326144.94	данные отсутствуют	данные отсутствуют
230	797027.7	1326148.99	данные отсутствуют	данные отсутствуют
231	797037.94	1326152.09	данные отсутствуют	данные отсутствуют
232	797046.94	1326154.89	данные отсутствуют	данные отсутствуют
233	797046.97	1326154.89	данные отсутствуют	данные отсутствуют
234	797048.27	1326154.89	данные отсутствуют	данные отсутствуют
235	797076.96	1326167.94	данные отсутствуют	данные отсутствуют
236	797093.21	1326157.1	данные отсутствуют	данные отсутствуют
237	797139.24	1326162.53	данные отсутствуют	данные отсутствуют
238	797159.08	1326162.53	данные отсутствуют	данные отсутствуют
239	797164.62	1326165.38	данные отсутствуют	данные отсутствуют
240	797174.29	1326163.24	данные отсутствуют	данные отсутствуют
241	797178.5	1326162.95	данные отсутствуют	данные отсутствуют
242	797189.03	1326163.26	данные отсутствуют	данные отсутствуют
243	797197.39	1326165.11	данные отсутствуют	данные отсутствуют
243	797197.39	1326165.11	данные отсутствуют	данные отсутствуют
244	797197.72	1326165.29	данные отсутствуют	данные отсутствуют
Государственный регистратор				ФГИС ЕГРН
полное наименование должности			подпись	инициалы, фамилия

М.П.

Раздел 4.2

Выписка из Единого государственного реестра недвижимости об объекте недвижимости
Сведения о частях земельного участка

Земельный участок			
(вид объекта недвижимости)			
Лист № ____ Раздела 4.2	Всего листов раздела 4.2 : ____	Всего разделов: ____	Всего листов выписки: ____
15.09.2021 № 99/2021/417571211			
Кадастровый номер:		02:17:000000:892	

Номер точки	Координаты, м		Описание закрепления на местности	Средняя квадратическая погрешность определения координат характерных точек границы части земельного участка, м
	X	Y		
1	2	3	4	5
245	797199.91	1326166.6	данные отсутствуют	данные отсутствуют
246	797200.45	1326166.81	данные отсутствуют	данные отсутствуют
247	797205.75	1326169.76	данные отсутствуют	данные отсутствуют
247	797205.75	1326169.76	данные отсутствуют	данные отсутствуют
248	797205.76	1326169.77	данные отсутствуют	данные отсутствуют
248	797205.76	1326169.77	данные отсутствуют	данные отсутствуют
249	797212.9	1326172.25	данные отсутствуют	данные отсутствуют
249	797212.9	1326172.25	данные отсутствуют	данные отсутствуют
250	797212.92	1326172.25	данные отсутствуют	данные отсутствуют
250	797212.92	1326172.25	данные отсутствуют	данные отсутствуют
251	797220.68	1326172.87	данные отсутствуют	данные отсутствуют
251	797220.68	1326172.87	данные отсутствуют	данные отсутствуют
252	797220.94	1326172.87	данные отсутствуют	данные отсутствуют
253	797223.71	1326173.22	данные отсутствуют	данные отсутствуют
254	797234.65	1326175.84	данные отсутствуют	данные отсутствуют
255	797246.35	1326174.98	данные отсутствуют	данные отсутствуют
256	797252.59	1326177.52	данные отсутствуют	данные отсутствуют
Государственный регистратор				ФГИС ЕГРН
полное наименование должности			подпись	инициалы, фамилия

М.П.

Земельный участок			
(вид объекта недвижимости)			
Лист № ____	Раздела 4.2	Всего листов раздела 4.2 : ____	Всего разделов: ____
15.09.2021 № 99/2021/417571211			
Кадастровый номер:		02:17:000000:892	

Номер точки	Координаты, м		Описание закрепления на местности	Средняя квадратическая погрешность определения координат характерных точек границы части земельного участка, м
	X	Y		
1	2	3	4	5
256	797252.59	1326177.52	данные отсутствуют	данные отсутствуют
256	797252.59	1326177.52	данные отсутствуют	данные отсутствуют
257	797259.4	1326182.79	данные отсутствуют	данные отсутствуют
257	797259.4	1326182.79	данные отсутствуют	данные отсутствуют
257	797259.4	1326182.79	данные отсутствуют	данные отсутствуют
258	797264.13	1326186.8	данные отсутствуют	данные отсутствуют
259	797265.67	1326188.55	данные отсутствуют	данные отсутствуют
260	797268.72	1326188.53	данные отсутствуют	данные отсутствуют
261	797271.87	1326189	данные отсутствуют	данные отсутствуют
261	797271.87	1326189	данные отсутствуют	данные отсутствуют
261	797271.87	1326189	данные отсутствуют	данные отсутствуют
262	797271.91	1326188.99	данные отсутствуют	данные отсутствуют
262	797271.91	1326188.99	данные отсутствуют	данные отсутствуют
262	797271.91	1326188.99	данные отсутствуют	данные отсутствуют
263	797280.83	1326184.73	данные отсутствуют	данные отсутствуют
264	797281.17	1326184.73	данные отсутствуют	данные отсутствуют
265	797284.92	1326183.71	данные отсутствуют	данные отсутствуют

Государственный регистратор		ФГИС ЕГРН
полное наименование должности	подпись	инициалы, фамилия

М.П.

Земельный участок			
(вид объекта недвижимости)			
Лист № ____	Раздела 4.2	Всего листов раздела 4.2 : ____	Всего разделов: ____
15.09.2021 № 99/2021/417571211			
Кадастровый номер:		02:17:000000:892	

Номер точки	Координаты, м		Описание закрепления на местности	Средняя квадратическая погрешность определения координат характерных точек границы части земельного участка, м
	X	Y		
1	2	3	4	5
266	797287.77	1326182.62	данные отсутствуют	данные отсутствуют
267	797289.62	1326183.64	данные отсутствуют	данные отсутствуют
267	797289.62	1326183.64	данные отсутствуют	данные отсутствуют
267	797289.62	1326183.64	данные отсутствуют	данные отсутствуют
268	797296.65	1326207.25	данные отсутствуют	данные отсутствуют
268	797296.65	1326207.25	данные отсутствуют	данные отсутствуют
268	797296.65	1326207.25	данные отсутствуют	данные отсутствуют
269	797309.04	1326219.38	данные отсутствуют	данные отсутствуют
269	797309.04	1326219.38	данные отсутствуют	данные отсутствуют
269	797309.04	1326219.38	данные отсутствуют	данные отсутствуют
270	797317.91	1326224.18	данные отсутствуют	данные отсутствуют
270	797317.91	1326224.18	данные отсутствуют	данные отсутствуют
270	797317.91	1326224.18	данные отсутствуют	данные отсутствуют
271	797327.45	1326224	данные отсутствуют	данные отсутствуют
271	797327.45	1326224	данные отсутствуют	данные отсутствуют
271	797327.45	1326224	данные отсутствуют	данные отсутствуют
272	797340.96	1326220.94	данные отсутствуют	данные отсутствуют

Государственный регистратор		ФГИС ЕГРН
полное наименование должности	подпись	инициалы, фамилия

М.П.

Земельный участок			
(вид объекта недвижимости)			
Лист № ____ Раздела 4.2	Всего листов раздела 4.2 : ____	Всего разделов: ____	Всего листов выписки: ____
15.09.2021 № 99/2021/417571211			
Кадастровый номер:		02:17:000000:892	

Номер точки	Координаты, м		Описание закрепления на местности	Средняя квадратическая погрешность определения координат характерных точек границы части земельного участка, м
	X	Y		
1	2	3	4	5
272	797340.96	1326220.94	данные отсутствуют	данные отсутствуют
272	797340.96	1326220.94	данные отсутствуют	данные отсутствуют
273	797365.1	1326216.62	данные отсутствуют	данные отсутствуют
273	797365.1	1326216.62	данные отсутствуют	данные отсутствуют
273	797365.1	1326216.62	данные отсутствуют	данные отсутствуют
274	797384.39	1326215.42	данные отсутствуют	данные отсутствуют
275	797380.36	1326225.67	данные отсутствуют	данные отсутствуют
276	797371.87	1326239.84	данные отсутствуют	данные отсутствуют
277	797361.17	1326252.41	данные отсутствуют	данные отсутствуют
278	797348.54	1326263.06	данные отсутствуют	данные отсутствуют
279	797334.33	1326271.48	данные отсутствуют	данные отсутствуют
280	797320.59	1326277.13	данные отсутствуют	данные отсутствуют
281	797307.13	1326281.51	данные отсутствуют	данные отсутствуют
282	797293.81	1326285.62	данные отсутствуют	данные отсутствуют
283	797277.5	1326288.23	данные отсутствуют	данные отсутствуют
284	797266.38	1326288.55	данные отсутствуют	данные отсутствуют
285	797249.91	1326287.3	данные отсутствуют	данные отсутствуют
Государственный регистратор				ФГИС ЕГРН
полное наименование должности			подпись	инициалы, фамилия

М.П.

Раздел 4.2

Выписка из Единого государственного реестра недвижимости об объекте недвижимости
Сведения о частях земельного участка

Земельный участок			
(вид объекта недвижимости)			
Лист № ____ Раздела 4.2	Всего листов раздела 4.2 : ____	Всего разделов: ____	Всего листов выписки: ____
15.09.2021 № 99/2021/417571211			
Кадастровый номер:		02:17:000000:892	

Номер точки	Координаты, м		Описание закрепления на местности	Средняя квадратическая погрешность определения координат характерных точек границы части земельного участка, м
	X	Y		
1	2	3	4	5
286	797233.87	1326283.36	данные отсутствуют	данные отсутствуют
287	797218.7	1326276.83	данные отсутствуют	данные отсутствуют
288	797205.74	1326271.75	данные отсутствуют	данные отсутствуют
289	797192.74	1326269.76	данные отсутствуют	данные отсутствуют
290	797176.91	1326265.02	данные отсутствуют	данные отсутствуют
291	797161.64	1326265.34	данные отсутствуют	данные отсутствуют
292	797145.23	1326263.48	данные отсутствуют	данные отсутствуют
293	797129.35	1326258.95	данные отсутствуют	данные отсутствуют
294	797118.84	1326254.29	данные отсутствуют	данные отсутствуют
295	797107.52	1326251.7	данные отсутствуют	данные отсутствуют
296	797092.48	1326252.31	данные отсутствуют	данные отсутствуют
297	797064.03	1326251.71	данные отсутствуют	данные отсутствуют
298	797051.01	1326250.45	данные отсутствуют	данные отсутствуют
299	797024.66	1326244.58	данные отсутствуют	данные отсутствуют
300	797014.04	1326243.36	данные отсутствуют	данные отсутствуют
301	796997.68	1326245.56	данные отсутствуют	данные отсутствуют
302	796981.61	1326245.89	данные отсутствуют	данные отсутствуют
Государственный регистратор				ФГИС ЕГРН
полное наименование должности			подпись	инициалы, фамилия

М.П.

Земельный участок			
(вид объекта недвижимости)			
Лист № ____	Раздела 4.2	Всего листов раздела 4.2 : ____	Всего разделов: ____
15.09.2021 № 99/2021/417571211		Всего листов выписки: ____	
Кадастровый номер:		02:17:000000:892	

Номер точки	Координаты, м		Описание закрепления на местности	Средняя квадратическая погрешность определения координат характерных точек границы части земельного участка, м
	X	Y		
1	2	3	4	5
303	796970.21	1326245.42	данные отсутствуют	данные отсутствуют
304	796956.83	1326244.11	данные отсутствуют	данные отсутствуют
305	796940.58	1326241.15	данные отсутствуют	данные отсутствуют
306	796927.17	1326237.91	данные отсутствуют	данные отсутствуют
307	796910.66	1326238.26	данные отсутствуют	данные отсутствуют
308	796897.72	1326241.09	данные отсутствуют	данные отсутствуют
309	796881.89	1326245.8	данные отсутствуют	данные отсутствуют
310	796865.5	1326247.84	данные отсутствуют	данные отсутствуют
311	796849	1326247.15	данные отсутствуют	данные отсутствуют
312	796837.52	1326255.45	данные отсутствуют	данные отсутствуют
313	796824.98	1326266.2	данные отсутствуют	данные отсутствуют
314	796809.99	1326276.1	данные отсутствуют	данные отсутствуют
315	796795.01	1326283.06	данные отсутствуют	данные отсутствуют
316	796779.1	1326287.47	данные отсутствуют	данные отсутствуют
317	796765.29	1326288.92	данные отсутствуют	данные отсутствуют
318	799347.63	1325446.61	данные отсутствуют	данные отсутствуют
319	799359.14	1325445.19	данные отсутствуют	данные отсутствуют

Государственный регистратор		ФГИС ЕГРН
полное наименование должности	подпись	инициалы, фамилия

М.П.

Земельный участок			
(вид объекта недвижимости)			
Лист № ____	Раздела 4.2	Всего листов раздела 4.2 : ____	Всего разделов: ____
15.09.2021 № 99/2021/417571211		Всего листов выписки: ____	
Кадастровый номер:		02:17:000000:892	

Номер точки	Координаты, м		Описание закрепления на местности	Средняя квадратическая погрешность определения координат характерных точек границы части земельного участка, м
	X	Y		
1	2	3	4	5
320	799368.71	1325441.4	данные отсутствуют	данные отсутствуют
321	799384.21	1325435.69	данные отсутствуют	данные отсутствуют
322	799400.43	1325432.61	данные отсутствуют	данные отсутствуют
323	799416.95	1325432.24	данные отсутствуют	данные отсутствуют
324	799428.53	1325431.86	данные отсутствуют	данные отсутствуют
325	799444.95	1325430.09	данные отсутствуют	данные отсутствуют
326	799461.44	1325431.05	данные отсутствуют	данные отсутствуют
327	799477.54	1325434.71	данные отсутствуют	данные отсутствуют
328	799488.8	1325435.8	данные отсутствуют	данные отсутствуют
329	799505.27	1325437.11	данные отсутствуют	данные отсутствуют
330	799519.38	1325439.69	данные отсутствуют	данные отсутствуют
331	799535.75	1325441.9	данные отсутствуют	данные отсутствуют
332	799551.58	1325438.1	данные отсутствуют	данные отсутствуют
333	799567.88	1325435.47	данные отсутствуют	данные отсутствуют
334	799584.4	1325435.56	данные отсутствуют	данные отсутствуют
335	799602.03	1325438.01	данные отсутствуют	данные отсутствуют
336	799614.81	1325439.38	данные отсутствуют	данные отсутствуют

Государственный регистратор		ФГИС ЕГРН
полное наименование должности	подпись	инициалы, фамилия

М.П.

Земельный участок			
(вид объекта недвижимости)			
Лист № ____ Раздела 4.2	Всего листов раздела 4.2 : ____	Всего разделов: ____	Всего листов выписки: ____
15.09.2021 № 99/2021/417571211			
Кадастровый номер:		02:17:000000:892	

Номер точки	Координаты, м		Описание закрепления на местности	Средняя квадратическая погрешность определения координат характерных точек границы части земельного участка, м
	X	Y		
1	2	3	4	5
337	799631.25	1325437.85	данные отсутствуют	данные отсутствуют
338	799645.71	1325438.04	данные отсутствуют	данные отсутствуют
339	799662.15	1325439.67	данные отсутствуют	данные отсутствуют
340	799685.53	1325437.98	данные отсутствуют	данные отсутствуют
341	799730.23	1325420.8	данные отсутствуют	данные отсутствуют
342	799746.09	1325416.17	данные отсутствуют	данные отсутствуют
343	799762.49	1325414.22	данные отсутствуют	данные отсутствуют
344	799778.99	1325415	данные отсутствуют	данные отсутствуют
345	799813.01	1325412.34	данные отсутствуют	данные отсутствуют
346	799845.07	1325408.07	данные отсутствуют	данные отсутствуют
347	799854.41	1325401.24	данные отсутствуют	данные отсутствуют
348	799868.51	1325392.64	данные отсутствуют	данные отсутствуют
349	799883.83	1325386.47	данные отсутствуют	данные отсутствуют
350	799899.96	1325382.91	данные отсутствуют	данные отсутствуют
351	799915.34	1325380.97	данные отсутствуют	данные отсутствуют
352	799931.84	1325380.27	данные отсутствуют	данные отсутствуют
353	799948.83	1325382.19	данные отсутствуют	данные отсутствуют
Государственный регистратор				ФГИС ЕГРН
полное наименование должности			подпись	инициалы, фамилия

М.П.

Раздел 4.2

Выписка из Единого государственного реестра недвижимости об объекте недвижимости
Сведения о частях земельного участка

Земельный участок			
(вид объекта недвижимости)			
Лист № ____ Раздела 4.2	Всего листов раздела 4.2 : ____	Всего разделов: ____	Всего листов выписки: ____
15.09.2021 № 99/2021/417571211			
Кадастровый номер:		02:17:000000:892	

Номер точки	Координаты, м		Описание закрепления на местности	Средняя квадратическая погрешность определения координат характерных точек границы части земельного участка, м
	X	Y		
1	2	3	4	5
354	799965.28	1325380.66	данные отсутствуют	данные отсутствуют
355	799981.75	1325381.85	данные отсутствуют	данные отсутствуют
356	800001.62	1325383.23	данные отсутствуют	данные отсутствуют
357	800017.84	1325380.32	данные отсутствуют	данные отсутствуют
358	800033.77	1325375.96	данные отсутствуют	данные отсутствуют
359	800050.2	1325374.29	данные отсутствуют	данные отсутствуют
360	800061.44	1325374.1	данные отсутствуют	данные отсутствуют
361	800077.69	1325375.16	данные отсутствуют	данные отсутствуют
362	800088.9	1325377.43	данные отсутствуют	данные отсутствуют
363	800105.64	1325377.56	данные отсутствуют	данные отсутствуют
364	800121.91	1325380.43	данные отсутствуют	данные отсутствуют
365	800137.48	1325385.94	данные отсутствуют	данные отсутствуют
366	800147.78	1325390.72	данные отсутствуют	данные отсутствуют
367	800175.47	1325397.93	данные отсутствуют	данные отсутствуют
368	800191.05	1325403.41	данные отсутствуют	данные отсутствуют
369	800204.3	1325410.41	данные отсутствуют	данные отсутствуют
370	800237.91	1325411.25	данные отсутствуют	данные отсутствуют
Государственный регистратор				ФГИС ЕГРН
полное наименование должности			подпись	инициалы, фамилия

М.П.

Земельный участок			
(вид объекта недвижимости)			
Лист № ____ Раздела 4.2	Всего листов раздела 4.2 : ____	Всего разделов: ____	Всего листов выписки: ____
15.09.2021 № 99/2021/417571211			
Кадастровый номер:		02:17:000000:892	

Номер точки	Координаты, м		Описание закрепления на местности	Средняя квадратическая погрешность определения координат характерных точек границы части земельного участка, м
	X	Y		
1	2	3	4	5
371	800251.39	1325408.58	данные отсутствуют	данные отсутствуют
372	800272.06	1325402.7	данные отсутствуют	данные отсутствуют
373	800302.23	1325396.49	данные отсутствуют	данные отсутствуют
374	800318.65	1325394.7	данные отсутствуют	данные отсутствуют
375	800331.61	1325395.21	данные отсутствуют	данные отсутствуют
376	800352.91	1325397.44	данные отсутствуют	данные отсутствуют
377	800388.25	1325400.81	данные отсутствуют	данные отсутствуют
378	800400.71	1325402.52	данные отсутствуют	данные отсутствуют
379	800411.47	1325400.5	данные отсутствуют	данные отсутствуют
380	800426.34	1325391.82	данные отсутствуют	данные отсутствуют
381	800441.8	1325386.01	данные отсутствуют	данные отсутствуют
382	800453.89	1325382.8	данные отсутствуют	данные отсутствуют
383	800470.15	1325379.9	данные отсутствуют	данные отсутствуют
384	800486.66	1325379.73	данные отсутствуют	данные отсутствуют
385	800502.97	1325376.55	данные отсутствуют	данные отсутствуют
386	800528.07	1325365.08	данные отсутствуют	данные отсутствуют
387	800541.34	1325360.12	данные отсутствуют	данные отсутствуют

Государственный регистратор		ФГИС ЕГРН
полное наименование должности	подпись	инициалы, фамилия

М.П.

Земельный участок			
(вид объекта недвижимости)			
Лист № ____ Раздела 4.2	Всего листов раздела 4.2 : ____	Всего разделов: ____	Всего листов выписки: ____
15.09.2021 № 99/2021/417571211			
Кадастровый номер:		02:17:000000:892	

Номер точки	Координаты, м		Описание закрепления на местности	Средняя квадратическая погрешность определения координат характерных точек границы части земельного участка, м
	X	Y		
1	2	3	4	5
388	800603.39	1325341.81	данные отсутствуют	данные отсутствуют
389	800648.01	1325332.47	данные отсутствуют	данные отсутствуют
390	800690.11	1325325.84	данные отсутствуют	данные отсутствуют
391	800706.59	1325324.67	данные отсутствуют	данные отсутствуют
392	800723.03	1325326.22	данные отсутствуют	данные отсутствуют
393	800736.17	1325329.5	данные отсутствуют	данные отсутствуют
394	800769.27	1325332.64	данные отсутствуют	данные отсутствуют
395	800785.61	1325335.03	данные отсутствуют	данные отсутствуют
396	800797.67	1325338.63	данные отсутствуют	данные отсутствуют
397	800812.83	1325329.17	данные отсутствуют	данные отсутствуют
398	800827.82	1325322.23	данные отсутствуют	данные отсутствуют
399	800843.74	1325317.84	данные отсутствуют	данные отсутствуют
400	800858.2	1325316.2	данные отсутствуют	данные отсутствуют
401	800872.83	1325315.61	данные отсутствуют	данные отсутствуют
402	800888.32	1325316.19	данные отсутствуют	данные отсутствуют
403	800908.86	1325317.02	данные отсутствуют	данные отсутствуют
404	800926.98	1325313.28	данные отсутствуют	данные отсутствуют

Государственный регистратор		ФГИС ЕГРН
полное наименование должности	подпись	инициалы, фамилия

М.П.

Земельный участок			
(вид объекта недвижимости)			
Лист № ____ Раздела 4.2	Всего листов раздела 4.2 : ____	Всего разделов: ____	Всего листов выписки: ____
15.09.2021 № 99/2021/417571211			
Кадастровый номер:		02:17:000000:892	

Номер точки	Координаты, м		Описание закрепления на местности	Средняя квадратическая погрешность определения координат характерных точек границы части земельного участка, м
	X	Y		
1	2	3	4	5
405	800943.42	1325311.65	данные отсутствуют	данные отсутствуют
406	800959.9	1325312.75	данные отсутствуют	данные отсутствуют
407	800982.66	1325311.71	данные отсутствуют	данные отсутствуют
408	801005.8	1325312.37	данные отсутствуют	данные отсутствуют
409	801022.19	1325314.47	данные отсутствуют	данные отсутствуют
410	801038	1325319.24	данные отсутствуют	данные отсутствуют
411	801070.88	1325313.55	данные отсутствуют	данные отсутствуют
412	801087.1	1325310.41	данные отсутствуют	данные отсутствуют
413	801116.67	1325304.41	данные отсутствуют	данные отсутствуют
414	801125.48	1325301.68	данные отсутствуют	данные отсутствуют
415	801127.03	1325371.21	данные отсутствуют	данные отсутствуют
416	800960.13	1325404.59	данные отсутствуют	данные отсутствуют
417	800768.19	1325396.25	данные отсутствуют	данные отсутствуют
418	800567.91	1325396.25	данные отсутствуют	данные отсутствуют
419	800384.32	1325429.63	данные отсутствуют	данные отсутствуют
420	800000.45	1325437.97	данные отсутствуют	данные отсутствуют
421	799683.34	1325504.73	данные отсутствуют	данные отсутствуют
Государственный регистратор				ФГИС ЕГРН
полное наименование должности			подпись	инициалы, фамилия

М.П.

Раздел 4.2

Выписка из Единого государственного реестра недвижимости об объекте недвижимости
Сведения о частях земельного участка

Земельный участок			
(вид объекта недвижимости)			
Лист № ____ Раздела 4.2	Всего листов раздела 4.2 : ____	Всего разделов: ____	Всего листов выписки: ____
15.09.2021 № 99/2021/417571211			
Кадастровый номер:		02:17:000000:892	

Номер точки	Координаты, м		Описание закрепления на местности	Средняя квадратическая погрешность определения координат характерных точек границы части земельного участка, м
	X	Y		
1	2	3	4	5
422	799336.17	1325448.77	данные отсутствуют	данные отсутствуют
423	799341.53	1325500.59	данные отсутствуют	данные отсутствуют
424	799354.26	1325501.16	данные отсутствуют	данные отсутствуют
425	799366.28	1325504.08	данные отсутствуют	данные отсутствуют
426	799377.29	1325509.33	данные отсутствуют	данные отсутствуют
427	799387.13	1325516.82	данные отсутствуют	данные отсутствуют
428	799389.8	1325520.18	данные отсутствуют	данные отсутствуют
429	799337.77	1325500.93	данные отсутствуют	данные отсутствуют
430	797189.57	1326163.38	данные отсутствуют	данные отсутствуют
431	797234.94	1326172.87	данные отсутствуют	данные отсутствуют
432	797244.24	1326174.12	данные отсутствуют	данные отсутствуют
432	797244.24	1326174.12	данные отсутствуют	данные отсутствуют
433	797265.6	1326188.05	данные отсутствуют	данные отсутствуют
433	797265.6	1326188.05	данные отсутствуют	данные отсутствуют
434	797265.62	1326188.06	данные отсутствуют	данные отсутствуют
434	797265.62	1326188.06	данные отсутствуют	данные отсутствуют
435	797265.65	1326188.07	данные отсутствуют	данные отсутствуют
Государственный регистратор				ФГИС ЕГРН
полное наименование должности			подпись	инициалы, фамилия

М.П.

Земельный участок			
(вид объекта недвижимости)			
Лист № ____ Раздела 4.2	Всего листов раздела 4.2 : ____	Всего разделов: ____	Всего листов выписки: ____
15.09.2021 № 99/2021/417571211			
Кадастровый номер:		02:17:000000:892	

Номер точки	Координаты, м		Описание закрепления на местности	Средняя квадратическая погрешность определения координат характерных точек границы части земельного участка, м
	X	Y		
1	2	3	4	5
435	797265.65	1326188.07	данные отсутствуют	данные отсутствуют
436	797286.5	1326182.02	данные отсутствуют	данные отсутствуют
436	797286.5	1326182.02	данные отсутствуют	данные отсутствуют
437	797286.53	1326181.98	данные отсутствуют	данные отсутствуют
437	797286.53	1326181.98	данные отсутствуют	данные отсутствуют
438	797286.54	1326181.94	данные отсутствуют	данные отсутствуют
438	797286.54	1326181.94	данные отсутствуют	данные отсутствуют
439	797394.09	1326214.81	данные отсутствуют	данные отсутствуют
439	797394.09	1326214.81	данные отсутствуют	данные отсутствуют
440	797401.84	1326215.09	данные отсутствуют	данные отсутствуют
440	797401.84	1326215.09	данные отсутствуют	данные отсутствуют
441	797405.45	1326211.82	данные отсутствуют	данные отсутствуют
441	797405.45	1326211.82	данные отсутствуют	данные отсутствуют
442	797408.2	1326201.68	данные отсутствуют	данные отсутствуют
442	797408.2	1326201.68	данные отсутствуют	данные отсутствуют
443	797417.48	1326196.7	данные отсутствуют	данные отсутствуют
443	797417.48	1326196.7	данные отсутствуют	данные отсутствуют

Государственный регистратор		ФГИС ЕГРН
полное наименование должности	подпись	инициалы, фамилия

М.П.

Земельный участок			
(вид объекта недвижимости)			
Лист № ____ Раздела 4.2	Всего листов раздела 4.2 : ____	Всего разделов: ____	Всего листов выписки: ____
15.09.2021 № 99/2021/417571211			
Кадастровый номер:		02:17:000000:892	

Номер точки	Координаты, м		Описание закрепления на местности	Средняя квадратическая погрешность определения координат характерных точек границы части земельного участка, м
	X	Y		
1	2	3	4	5
444	797434.15	1326195.15	данные отсутствуют	данные отсутствуют
444	797434.15	1326195.15	данные отсутствуют	данные отсутствуют
445	797580.66	1326123.03	данные отсутствуют	данные отсутствуют
445	797580.66	1326123.03	данные отсутствуют	данные отсутствуют
446	797580.68	1326123.03	данные отсутствуют	данные отсутствуют
446	797580.68	1326123.03	данные отсутствуют	данные отсутствуют
447	797580.71	1326123.02	данные отсутствуют	данные отсутствуют
447	797580.71	1326123.02	данные отсутствуют	данные отсутствуют
448	797591.66	1326119.01	данные отсутствуют	данные отсутствуют
449	797591.68	1326119.01	данные отсутствуют	данные отсутствуют
450	797591.71	1326118.97	данные отсутствуют	данные отсутствуют
451	797594.39	1326113.79	данные отсутствуют	данные отсутствуют
452	797640.1	1326093.9	данные отсутствуют	данные отсутствуют
453	797640.09	1326101.55	данные отсутствуют	данные отсутствуют
454	797637.35	1326117.83	данные отсутствуют	данные отсутствуют
455	797633.47	1326129.84	данные отсутствуют	данные отсутствуют
456	797628.22	1326143.14	данные отсутствуют	данные отсутствуют

Государственный регистратор		ФГИС ЕГРН
полное наименование должности	подпись	инициалы, фамилия

М.П.

Земельный участок			
(вид объекта недвижимости)			
Лист № ____ Раздела 4.2	Всего листов раздела 4.2 : ____	Всего разделов: ____	Всего листов выписки: ____
15.09.2021 № 99/2021/417571211			
Кадастровый номер:		02:17:000000:892	

Номер точки	Координаты, м		Описание закрепления на местности	Средняя квадратическая погрешность определения координат характерных точек границы части земельного участка, м
	X	Y		
1	2	3	4	5
457	797620.9	1326157.95	данные отсутствуют	данные отсутствуют
458	797611.25	1326171.35	данные отсутствуют	данные отсутствуют
459	797608.26	1326183.33	данные отсутствуют	данные отсутствуют
460	797603.35	1326199.1	данные отсутствуют	данные отсутствуют
461	797595.92	1326213.85	данные отсутствуют	данные отсутствуют
462	797586.66	1326227.23	данные отсутствуют	данные отсутствуют
463	797575.35	1326239.27	данные отсутствуют	данные отсутствуют
464	797562.22	1326249.29	данные отсутствуют	данные отсутствуют
465	797547.62	1326257	данные отсутствуют	данные отсутствуют
466	797531.94	1326262.21	данные отсутствуют	данные отсутствуют
467	797516.01	1326265.13	данные отсутствуют	данные отсутствуют
468	797499.5	1326265.66	данные отсутствуют	данные отсутствуют
469	797487.25	1326271.64	данные отсутствуют	данные отсутствуют
470	797472.83	1326279.68	данные отсутствуют	данные отсутствуют
471	797457.12	1326287.22	данные отсутствуют	данные отсутствуют
472	797442.92	1326295.65	данные отсутствуют	данные отсутствуют
473	797427.52	1326301.63	данные отсутствуют	данные отсутствуют
Государственный регистратор				ФГИС ЕГРН
полное наименование должности			подпись	инициалы, фамилия

М.П.

Раздел 4.2

Выписка из Единого государственного реестра недвижимости об объекте недвижимости
Сведения о частях земельного участка

Земельный участок			
(вид объекта недвижимости)			
Лист № ____ Раздела 4.2	Всего листов раздела 4.2 : ____	Всего разделов: ____	Всего листов выписки: ____
15.09.2021 № 99/2021/417571211			
Кадастровый номер:		02:17:000000:892	

Номер точки	Координаты, м		Описание закрепления на местности	Средняя квадратическая погрешность определения координат характерных точек границы части земельного участка, м
	X	Y		
1	2	3	4	5
474	797411.35	1326305	данные отсутствуют	данные отсутствуют
475	797399.13	1326305.75	данные отсутствуют	данные отсутствуют
476	797386.69	1326305.41	данные отсутствуют	данные отсутствуют
477	797368.19	1326304.59	данные отсутствуют	данные отсутствуют
478	797353.66	1326308.99	данные отсутствуют	данные отсутствуют
479	797337.48	1326312.28	данные отсутствуют	данные отсутствуют
480	797320.97	1326312.87	данные отсутствуют	данные отсутствуют
481	797305.34	1326310.89	данные отсутствуют	данные отсутствуют
482	797290.2	1326307.55	данные отсутствуют	данные отсутствуют
483	797278.53	1326303.57	данные отсутствуют	данные отсутствуют
484	797264.55	1326297.45	данные отсутствуют	данные отсутствуют
485	797250.51	1326288.74	данные отсутствуют	данные отсутствуют
486	797238.11	1326277.84	данные отсутствуют	данные отсутствуют
487	797230.44	1326268.9	данные отсутствуют	данные отсутствуют
488	797223.21	1326259.38	данные отсутствуют	данные отсутствуют
489	797214.87	1326248.11	данные отсутствуют	данные отсутствуют
490	797205.75	1326234.41	данные отсутствуют	данные отсутствуют
Государственный регистратор				ФГИС ЕГРН
полное наименование должности			подпись	инициалы, фамилия

М.П.

Земельный участок			
(вид объекта недвижимости)			
Лист № ____ Раздела 4.2	Всего листов раздела 4.2 : ____	Всего разделов: ____	Всего листов выписки: ____
15.09.2021 № 99/2021/417571211			
Кадастровый номер:		02:17:000000:892	

Номер точки	Координаты, м		Описание закрепления на местности	Средняя квадратическая погрешность определения координат характерных точек границы части земельного участка, м
	X	Y		
1	2	3	4	5
491	797198.21	1326219.72	данные отсутствуют	данные отсутствуют
492	797194.72	1326209.83	данные отсутствуют	данные отсутствуют
493	797191.63	1326198.23	данные отсутствуют	данные отсутствуют
494	797189.61	1326182.36	данные отсутствуют	данные отсутствуют
495	797189.19	1326166.73	данные отсутствуют	данные отсутствуют
496	797239.26	1326173.45	данные отсутствуют	данные отсутствуют
497	797582.68	1326122.3	данные отсутствуют	данные отсутствуют
498	797581.71	1326124.78	данные отсутствуют	данные отсутствуют
499	797575.78	1326135.63	данные отсутствуют	данные отсутствуют
500	797560.34	1326156.03	данные отсутствуют	данные отсутствуют
501	797560.19	1326168.4	данные отсутствуют	данные отсутствуют
502	797557	1326180.35	данные отсутствуют	данные отсутствуют
503	797552.23	1326189.36	данные отсутствуют	данные отсутствуют
504	797544.81	1326199.26	данные отсутствуют	данные отсутствуют
505	797535.29	1326207.16	данные отсутствуют	данные отсутствуют
506	797524.12	1326212.48	данные отсутствуют	данные отсутствуют
507	797514.37	1326214.82	данные отсутствуют	данные отсутствуют

Государственный регистратор		ФГИС ЕГРН
полное наименование должности	подпись	инициалы, фамилия

М.П.

Земельный участок			
(вид объекта недвижимости)			
Лист № ____ Раздела 4.2	Всего листов раздела 4.2 : ____	Всего разделов: ____	Всего листов выписки: ____
15.09.2021 № 99/2021/417571211			
Кадастровый номер:		02:17:000000:892	

Номер точки	Координаты, м		Описание закрепления на местности	Средняя квадратическая погрешность определения координат характерных точек границы части земельного участка, м
	X	Y		
1	2	3	4	5
508	797502.03	1326215.73	данные отсутствуют	данные отсутствуют
509	797489.85	1326213.58	данные отсутствуют	данные отсутствуют
510	797473.14	1326219.16	данные отсутствуют	данные отсутствуют
511	797462.7	1326227.69	данные отсутствуют	данные отсутствуют
512	797452.15	1326234.16	данные отсутствуют	данные отсутствуют
513	797440.34	1326237.84	данные отсутствуют	данные отсутствуют
514	797431.39	1326243.95	данные отсутствуют	данные отсутствуют
515	797421.02	1326250.7	данные отсутствуют	данные отсутствуют
516	797409.32	1326254.7	данные отсутствуют	данные отсутствуют
517	797399.13	1326255.75	данные отсутствуют	данные отсутствуют
518	797386.72	1326255.07	данные отсутствуют	данные отсутствуют
519	797375.28	1326252.58	данные отсутствуют	данные отсутствуют
520	797364.46	1326250.65	данные отсутствуют	данные отсутствуют
521	797355.34	1326255.91	данные отсутствуют	данные отсутствуют
522	797339.68	1326260.98	данные отсутствуют	данные отсутствуют
523	797327.46	1326262.95	данные отсутствуют	данные отсутствуют
524	797315.51	1326261.93	данные отсутствуют	данные отсутствуют

Государственный регистратор		ФГИС ЕГРН
полное наименование должности	подпись	инициалы, фамилия

М.П.

Земельный участок				
(вид объекта недвижимости)				
Лист № ____ Раздела 4.2		Всего листов раздела 4.2 : ____		Всего разделов: ____
15.09.2021 № 99/2021/417571211				
Кадастровый номер:			02:17:000000:892	
Номер точки	Координаты, м		Описание закрепления на местности	Средняя квадратическая погрешность определения координат характерных точек границы части земельного участка, м
	X	Y		
1	2	3	4	5
525	797303.37	1326259.31	данные отсутствуют	данные отсутствуют
526	797291.07	1326254.66	данные отсутствуют	данные отсутствуют
527	797280.3	1326248.58	данные отсутствуют	данные отсутствуют
528	797271.35	1326240.04	данные отсутствуют	данные отсутствуют
529	797263.03	1326229.14	данные отсутствуют	данные отсутствуют
530	797257.14	1326220.77	данные отсутствуют	данные отсутствуют
531	797248.19	1326207.97	данные отсутствуют	данные отсутствуют
532	797243	1326196.74	данные отсутствуют	данные отсутствуют
533	797239.9	1326184.02	данные отсутствуют	данные отсутствуют

Государственный регистратор		ФГИС ЕГРН
полное наименование должности	подпись	инициалы, фамилия

М.П.

Раздел 4.2

Выписка из Единого государственного реестра недвижимости об объекте недвижимости
Сведения о частях земельного участка

Земельный участок				
(вид объекта недвижимости)				
Лист № ____ Раздела 4.2		Всего листов раздела 4.2 : ____		Всего разделов: ____
15.09.2021 № 99/2021/417571211				
Кадастровый номер:			02:17:000000:892	
Сведения о характерных точках границы части (частей) земельного участка				
Учетный номер части: 7				
Система координат: МСК-05				
Зона №				
Номер точки	Координаты, м		Описание закрепления на местности	Средняя квадратическая погрешность определения координат характерных точек границы части земельного участка, м
	X	Y		
1	2	3	4	5
1	794487.18	1325049.66	данные отсутствуют	данные отсутствуют
2	794430.7	1325080.48	данные отсутствуют	данные отсутствуют
3	794337.3	1325147.67	данные отсутствуют	данные отсутствуют
4	794332.09	1325131.7	данные отсутствуют	данные отсутствуют
4	794332.09	1325131.7	данные отсутствуют	данные отсутствуют
5	794412.68	1325076.75	данные отсутствуют	данные отсутствуют
5	794412.68	1325076.75	данные отсутствуют	данные отсутствуют
6	798542.59	1326418.48	данные отсутствуют	данные отсутствуют
7	798522.69	1326577.1	данные отсутствуют	данные отсутствуют
8	798570.62	1326687.52	данные отсутствуют	данные отсутствуют
9	798572.45	1326691.51	данные отсутствуют	данные отсутствуют
10	798550.48	1326695.12	данные отсутствуют	данные отсутствуют
11	798500.63	1326580.27	данные отсутствуют	данные отсутствуют
12	798520.76	1326419.79	данные отсутствуют	данные отсутствуют
13	798502.02	1326392.07	данные отсутствуют	данные отсутствуют
14	798357.67	1326143.76	данные отсутствуют	данные отсутствуют

Государственный регистратор		ФГИС ЕГРН
полное наименование должности	подпись	инициалы, фамилия

М.П.

Земельный участок			
(вид объекта недвижимости)			
Лист № ____ Раздела 4.2	Всего листов раздела 4.2 : ____	Всего разделов: ____	Всего листов выписки: ____
15.09.2021 № 99/2021/417571211			
Кадастровый номер:		02:17:000000:892	

Номер точки	Координаты, м		Описание закрепления на местности	Средняя квадратическая погрешность определения координат характерных точек границы части земельного участка, м
	X	Y		
1	2	3	4	5
15	798386.56	1326150.79	данные отсутствуют	данные отсутствуют
16	798520.24	1326380.63	данные отсутствуют	данные отсутствуют
17	798524.95	1326387.59	данные отсутствуют	данные отсутствуют
18	798559.32	1326125.09	данные отсутствуют	данные отсутствуют
19	798581.59	1326120.64	данные отсутствуют	данные отсутствуют
20	796558.58	1324927.51	данные отсутствуют	данные отсутствуют
21	796360.52	1324933.95	данные отсутствуют	данные отсутствуют
22	796043.2	1324955.92	данные отсутствуют	данные отсутствуют
23	795877.9	1324951.73	данные отсутствуют	данные отсутствуют
24	794508.59	1325041.88	данные отсутствуют	данные отсутствуют
25	794531.82	1325033.43	данные отсутствуют	данные отсутствуют
25	794531.82	1325033.43	данные отсутствуют	данные отсутствуют
26	794796.1	1325001.4	данные отсутствуют	данные отсутствуют
27	795877.46	1324930.22	данные отсутствуют	данные отсутствуют
28	796042.73	1324934.4	данные отсутствуют	данные отсутствуют
29	796359.43	1324912.47	данные отсутствуют	данные отсутствуют
30	796555.98	1324906.08	данные отсутствуют	данные отсутствуют

Государственный регистратор		ФГИС ЕГРН
полное наименование должности	подпись	инициалы, фамилия

М.П.

Земельный участок			
(вид объекта недвижимости)			
Лист № ____ Раздела 4.2	Всего листов раздела 4.2 : ____	Всего разделов: ____	Всего листов выписки: ____
15.09.2021 № 99/2021/417571211			
Кадастровый номер:		02:17:000000:892	

Номер точки	Координаты, м		Описание закрепления на местности	Средняя квадратическая погрешность определения координат характерных точек границы части земельного участка, м
	X	Y		
1	2	3	4	5
31	799672.99	1327224.87	данные отсутствуют	данные отсутствуют
32	799672.99	1327220.87	данные отсутствуют	данные отсутствуют
33	799676.99	1327220.87	данные отсутствуют	данные отсутствуют
34	799676.99	1327224.87	данные отсутствуют	данные отсутствуют
35	799115.88	1325988.75	данные отсутствуют	данные отсутствуют
36	799332.85	1325980.4	данные отсутствуют	данные отсутствуют
37	799417.26	1326017.33	данные отсутствуют	данные отсутствуют
38	799347.77	1326012.91	данные отсутствуют	данные отсутствуют
39	799346.24	1326012.79	данные отсутствуют	данные отсутствуют
40	799328.5	1326011.11	данные отсутствуют	данные отсутствуют
41	799237.46	1326004.86	данные отсутствуют	данные отсутствуют
42	799168.74	1326001.38	данные отсутствуют	данные отсутствуют
43	799168.7	1326001.37	данные отсутствуют	данные отсутствуют
44	799099.64	1325997.82	данные отсутствуют	данные отсутствуют
45	799096.11	1325997.52	данные отсутствуют	данные отсутствуют
46	799064.89	1325993.68	данные отсутствуют	данные отсутствуют
47	799059.31	1325992.67	данные отсутствуют	данные отсутствуют

Государственный регистратор		ФГИС ЕГРН
полное наименование должности	подпись	инициалы, фамилия

М.П.

Земельный участок			
(вид объекта недвижимости)			
Лист № ____ Раздела 4.2	Всего листов раздела 4.2 : ____	Всего разделов: ____	Всего листов выписки: ____
15.09.2021 № 99/2021/41751211			
Кадастровый номер:		02:17:000000:892	

Номер точки	Координаты, м		Описание закрепления на местности	Средняя квадратическая погрешность определения координат характерных точек границы части земельного участка, м
	X	Y		
1	2	3	4	5
48	799046.19	1325989.52	данные отсутствуют	данные отсутствуют
49	799042.42	1325988.45	данные отсутствуют	данные отсутствуют
50	799042.13	1325988.36	данные отсутствуют	данные отсутствуют
51	799023.22	1325982.09	данные отсутствуют	данные отсутствуют
52	799017.07	1325979.58	данные отсутствуют	данные отсутствуют
53	798968.22	1325955.8	данные отсутствуют	данные отсутствуют
54	798961.67	1325952.61	данные отсутствуют	данные отсутствуют
55	798965.66	1325921.99	данные отсутствуют	данные отсутствуют
56	796552.56	1324877.87	данные отсутствуют	данные отсутствуют
57	796558.37	1324925.83	данные отсутствуют	данные отсутствуют
58	796496.45	1324926.99	данные отсутствуют	данные отсутствуют
59	796392.43	1324932.04	данные отсутствуют	данные отсутствуют
60	796254.22	1324939.89	данные отсутствуют	данные отсутствуют
61	796253.66	1324939.92	данные отсутствуют	данные отсутствуют
62	796118.66	1324946.05	данные отсутствуют	данные отсутствуют
63	796118.58	1324946.05	данные отсутствуют	данные отсутствуют
64	796082.16	1324947.65	данные отсутствуют	данные отсутствуют
Государственный регистратор				ФГИС ЕГРН
полное наименование должности			подпись	инициалы, фамилия

М.П.

Раздел 4.2

Выписка из Единого государственного реестра недвижимости об объекте недвижимости
Сведения о частях земельного участка

Земельный участок			
(вид объекта недвижимости)			
Лист № ____ Раздела 4.2	Всего листов раздела 4.2 : ____	Всего разделов: ____	Всего листов выписки: ____
15.09.2021 № 99/2021/41751211			
Кадастровый номер:		02:17:000000:892	

Номер точки	Координаты, м		Описание закрепления на местности	Средняя квадратическая погрешность определения координат характерных точек границы части земельного участка, м
	X	Y		
1	2	3	4	5
65	796025.96	1324951.88	данные отсутствуют	данные отсутствуют
66	795801.66	1324970.27	данные отсутствуют	данные отсутствуют
67	795801.39	1324970.29	данные отсутствуют	данные отсутствуют
68	795713.8	1324977	данные отсутствуют	данные отсутствуют
69	795713.54	1324977.02	данные отсутствуют	данные отсутствуют
70	795628.07	1324983.12	данные отсутствуют	данные отсутствуют
71	795628.05	1324983.13	данные отсутствуют	данные отсутствуют
72	795554.26	1324988.37	данные отсутствуют	данные отсутствуют
73	795474.5	1324994.42	данные отсутствуют	данные отсутствуют
74	795474.47	1324994.42	данные отсутствуют	данные отсутствуют
75	795395.8	1325000.34	данные отсутствуют	данные отсутствуют
76	795395.59	1325000.36	данные отсутствуют	данные отсутствуют
77	795306.85	1325006.65	данные отсутствуют	данные отсутствуют
78	795181.83	1325015.82	данные отсутствуют	данные отсутствуют
79	795101.67	1325022.37	данные отсутствуют	данные отсутствуют
80	795101.41	1325022.39	данные отсутствуют	данные отсутствуют
81	795005.31	1325029.73	данные отсутствуют	данные отсутствуют
Государственный регистратор				ФГИС ЕГРН
полное наименование должности			подпись	инициалы, фамилия

М.П.

Земельный участок			
(вид объекта недвижимости)			
Лист № ____ Раздела 4.2	Всего листов раздела 4.2 : ____	Всего разделов: ____	Всего листов выписки: ____
15.09.2021 № 99/2021/417571211			
Кадастровый номер:		02:17:000000:892	

Номер точки	Координаты, м		Описание закрепления на местности	Средняя квадратическая погрешность определения координат характерных точек границы части земельного участка, м
	X	Y		
1	2	3	4	5
82	794937.89	1325035.54	данные отсутствуют	данные отсутствуют
83	794936.89	1325035.61	данные отсутствуют	данные отсутствуют
84	794876.65	1325039.58	данные отсутствуют	данные отсутствуют
85	794833.26	1325044.61	данные отсутствуют	данные отсутствуют
86	794830.02	1325044.88	данные отсутствуют	данные отсутствуют
87	794774.53	1325047.67	данные отсутствуют	данные отсутствуют
88	794664.93	1325057.47	данные отсутствуют	данные отсутствуют
89	794662.9	1325057.61	данные отсутствуют	данные отсутствуют
90	794582.64	1325061.51	данные отсутствуют	данные отсутствуют
91	794543.1	1325066.57	данные отсутствуют	данные отсутствуют
92	794527.75	1325071.59	данные отсутствуют	данные отсутствуют
93	794503.64	1325080.25	данные отсутствуют	данные отсутствуют
94	794484.51	1325088.65	данные отсутствуют	данные отсутствуют
95	794449.1	1325104.99	данные отсутствуют	данные отсутствуют
96	794431.66	1325115.93	данные отсутствуют	данные отсутствуют
97	794387.14	1325146.4	данные отсутствуют	данные отсутствуют
98	794346.33	1325175.35	данные отсутствуют	данные отсутствуют

Государственный регистратор		ФГИС ЕГРН
полное наименование должности	подпись	инициалы, фамилия

М.П.

Земельный участок			
(вид объекта недвижимости)			
Лист № ____ Раздела 4.2	Всего листов раздела 4.2 : ____	Всего разделов: ____	Всего листов выписки: ____
15.09.2021 № 99/2021/417571211			
Кадастровый номер:		02:17:000000:892	

Номер точки	Координаты, м		Описание закрепления на местности	Средняя квадратическая погрешность определения координат характерных точек границы части земельного участка, м
	X	Y		
1	2	3	4	5
99	794889.22	1324990.11	данные отсутствуют	данные отсутствуют
100	795354.93	1324957.62	данные отсутствуют	данные отсутствуют
101	796080.56	1324898.06	данные отсутствуют	данные отсутствуют
102	796421.72	1324887.22	данные отсутствуют	данные отсутствуют
103	799445.54	1325517.25	данные отсутствуют	данные отсутствуют
104	799366.23	1325521.42	данные отсутствуют	данные отсутствуют
104	799366.23	1325521.42	данные отсутствуют	данные отсутствуют
104	799366.23	1325521.42	данные отсутствуют	данные отсутствуют
105	799351.15	1325524.29	данные отсутствуют	данные отсутствуют
105	799351.15	1325524.29	данные отсутствуют	данные отсутствуют
105	799351.15	1325524.29	данные отсутствуют	данные отсутствуют
106	799337.92	1325505.93	данные отсутствуют	данные отсутствуют
106	799337.92	1325505.93	данные отсутствуют	данные отсутствуют
106	799337.92	1325505.93	данные отсутствуют	данные отсутствуют
107	799336.24	1325450.95	данные отсутствуют	данные отсутствуют
108	799343.09	1325450.62	данные отсутствуют	данные отсутствуют
109	799359.95	1325451.49	данные отсутствуют	данные отсутствуют

Государственный регистратор		ФГИС ЕГРН
полное наименование должности	подпись	инициалы, фамилия

М.П.

Земельный участок			
(вид объекта недвижимости)			
Лист № ____ Раздела 4.2	Всего листов раздела 4.2 : ____	Всего разделов: ____	Всего листов выписки: ____
15.09.2021 № 99/2021/417571211			
Кадастровый номер:		02:17:000000:892	

Номер точки	Координаты, м		Описание закрепления на местности	Средняя квадратическая погрешность определения координат характерных точек границы части земельного участка, м
	X	Y		
1	2	3	4	5
110	799376.14	1325454.72	данные отсутствуют	данные отсутствуют
111	799391.56	1325460.55	данные отсутствуют	данные отсутствуют
112	799402.44	1325466.11	данные отсутствуют	данные отсутствуют
113	799415.98	1325475.57	данные отсутствуют	данные отсутствуют
114	799427.78	1325487.13	данные отсутствуют	данные отсутствуют
115	799437.51	1325500.47	данные отсутствуют	данные отсутствуют
116	799444.92	1325515.23	данные отсутствуют	данные отсутствуют
117	797577.5	1326122.22	данные отсутствуют	данные отсутствуют
118	797576.09	1326122.42	данные отсутствуют	данные отсутствуют
119	797575.17	1326122.16	данные отсутствуют	данные отсутствуют
120	797575.95	1326121.82	данные отсутствуют	данные отсутствуют
120	797575.95	1326121.82	данные отсутствуют	данные отсутствуют
120	797575.95	1326121.82	данные отсутствуют	данные отсутствуют
121	798067.7	1325946.72	данные отсутствуют	данные отсутствуют
122	798075.45	1325951.05	данные отсутствуют	данные отсутствуют
123	798105.84	1325986.51	данные отсутствуют	данные отсутствуют
124	798108.38	1325992.23	данные отсутствуют	данные отсутствуют
Государственный регистратор				ФГИС ЕГРН
полное наименование должности			подпись	инициалы, фамилия

М.П.

Раздел 4.2

Выписка из Единого государственного реестра недвижимости об объекте недвижимости
Сведения о частях земельного участка

Земельный участок			
(вид объекта недвижимости)			
Лист № ____ Раздела 4.2	Всего листов раздела 4.2 : ____	Всего разделов: ____	Всего листов выписки: ____
15.09.2021 № 99/2021/417571211			
Кадастровый номер:		02:17:000000:892	

Номер точки	Координаты, м		Описание закрепления на местности	Средняя квадратическая погрешность определения координат характерных точек границы части земельного участка, м
	X	Y		
1	2	3	4	5
125	798102.55	1325994.57	данные отсутствуют	данные отсутствуют
126	798097.38	1325984.21	данные отсутствуют	данные отсутствуют
127	798095.38	1325981.65	данные отсутствуют	данные отсутствуют
128	798085.34	1325974.63	данные отсутствуют	данные отсутствуют
129	797982.69	1326005.42	данные отсутствуют	данные отсутствуют
130	797935.33	1326036.27	данные отсутствуют	данные отсутствуют
131	797949.46	1326088.62	данные отсутствуют	данные отсутствуют
132	797948.59	1326089.56	данные отсутствуют	данные отсутствуют
133	797936.39	1326100.69	данные отсутствуют	данные отсутствуют
134	797917.93	1326112.81	данные отсутствуют	данные отсутствуют
135	797903.25	1326120.38	данные отсутствуют	данные отсутствуют
136	797887.53	1326125.43	данные отсутствуют	данные отсутствуют
137	797872.78	1326127.71	данные отсутствуют	данные отсутствуют
138	797856.7	1326128.77	данные отсутствуют	данные отсутствуют
139	797843.82	1326128.12	данные отсутствуют	данные отсутствуют
140	797820.24	1326125.4	данные отсутствуют	данные отсутствуют
141	797781.92	1326119.78	данные отсутствуют	данные отсутствуют
Государственный регистратор				ФГИС ЕГРН
полное наименование должности			подпись	инициалы, фамилия

М.П.

Земельный участок			
(вид объекта недвижимости)			
Лист № ____ Раздела 4.2	Всего листов раздела 4.2 : ____	Всего разделов: ____	Всего листов выписки: ____
15.09.2021 № 99/2021/417571211			
Кадастровый номер:		02:17:000000:892	

Номер точки	Координаты, м		Описание закрепления на местности	Средняя квадратическая погрешность определения координат характерных точек границы части земельного участка, м
	X	Y		
1	2	3	4	5
142	797770.22	1326117.33	данные отсутствуют	данные отсутствуют
143	797742.76	1326108.23	данные отсутствуют	данные отсутствуют
144	797734.44	1326115.53	данные отсутствуют	данные отсутствуют
145	797718.57	1326130.13	данные отсутствуют	данные отсутствуют
146	797705.39	1326143.32	данные отсутствуют	данные отсутствуют
147	797696.62	1326151.12	данные отсутствуют	данные отсутствуют
148	797687.23	1326165.82	данные отсутствуют	данные отсутствуют
149	797678.66	1326178.22	данные отсутствуют	данные отсутствуют
150	797667.99	1326190.83	данные отсутствуют	данные отсутствуют
151	797660.28	1326197.77	данные отсутствуют	данные отсутствуют
152	797648.44	1326206.94	данные отсутствуют	данные отсутствуют
153	797634.08	1326215.1	данные отсутствуют	данные отсутствуют
154	797622.63	1326219.58	данные отсутствуют	данные отсутствуют
155	797611.42	1326223.15	данные отсутствуют	данные отсутствуют
156	797598.09	1326226.59	данные отсутствуют	данные отсутствуют
157	797581.79	1326229.26	данные отсутствуют	данные отсутствуют
158	797568.75	1326229.45	данные отсутствуют	данные отсутствуют
Государственный регистратор				ФГИС ЕГРН
полное наименование должности			подпись	инициалы, фамилия

М.П.

Раздел 4.2

Земельный участок			
(вид объекта недвижимости)			
Лист № ____ Раздела 4.2	Всего листов раздела 4.2 : ____	Всего разделов: ____	Всего листов выписки: ____
15.09.2021 № 99/2021/417571211			
Кадастровый номер:		02:17:000000:892	

Номер точки	Координаты, м		Описание закрепления на местности	Средняя квадратическая погрешность определения координат характерных точек границы части земельного участка, м
	X	Y		
1	2	3	4	5
159	797556.08	1326228.62	данные отсутствуют	данные отсутствуют
160	797540.04	1326228.01	данные отсутствуют	данные отсутствуют
161	797527.46	1326229.84	данные отсутствуют	данные отсутствуют
162	797510.98	1326230.86	данные отсутствуют	данные отсутствуют
163	797494.55	1326229.14	данные отсутствуют	данные отсутствуют
164	797478.63	1326224.75	данные отсутствуют	данные отсутствуют
165	797463.65	1326217.8	данные отсутствуют	данные отсутствуют
166	797450.02	1326208.47	данные отсутствуют	данные отсутствуют
167	797438.11	1326197.03	данные отсутствуют	данные отсутствуют
168	797435.65	1326193.91	данные отсутствуют	данные отсутствуют
169	797451.85	1326180.54	данные отсутствуют	данные отсутствуют
169	797451.85	1326180.54	данные отсутствуют	данные отсутствуют
169	797451.85	1326180.54	данные отсутствуют	данные отсутствуют
170	797477.97	1326159.23	данные отсутствуют	данные отсутствуют
170	797477.97	1326159.23	данные отсутствуют	данные отсутствуют
170	797477.97	1326159.23	данные отсутствуют	данные отсутствуют
171	797490.83	1326154.82	данные отсутствуют	данные отсутствуют
Государственный регистратор				ФГИС ЕГРН
полное наименование должности			подпись	инициалы, фамилия

М.П.

Земельный участок			
(вид объекта недвижимости)			
Лист № ____ Раздела 4.2	Всего листов раздела 4.2 : ____	Всего разделов: ____	Всего листов выписки: ____
15.09.2021 № 99/2021/417571211			
Кадастровый номер:		02:17:000000:892	

Номер точки	Координаты, м		Описание закрепления на местности	Средняя квадратическая погрешность определения координат характерных точек границы части земельного участка, м
	X	Y		
1	2	3	4	5
171	797490.83	1326154.82	данные отсутствуют	данные отсутствуют
171	797490.83	1326154.82	данные отсутствуют	данные отсутствуют
172	797496.18	1326157.8	данные отсутствуют	данные отсутствуют
172	797496.18	1326157.8	данные отсутствуют	данные отсутствуют
172	797496.18	1326157.8	данные отсутствуют	данные отсутствуют
173	797500.75	1326162.37	данные отсутствуют	данные отсутствуют
173	797500.75	1326162.37	данные отсутствуют	данные отсутствуют
173	797500.75	1326162.37	данные отсутствуют	данные отсутствуют
174	797504.56	1326165.79	данные отсутствуют	данные отсутствуют
174	797504.56	1326165.79	данные отсутствуют	данные отсутствуют
174	797504.56	1326165.79	данные отсутствуют	данные отсутствуют
175	797508.36	1326165.03	данные отсутствуют	данные отсутствуют
175	797508.36	1326165.03	данные отсутствуют	данные отсутствуют
175	797508.36	1326165.03	данные отсутствуют	данные отсутствуют
176	797510.65	1326161.6	данные отсутствуют	данные отсутствуют
176	797510.65	1326161.6	данные отсутствуют	данные отсутствуют
176	797510.65	1326161.6	данные отсутствуют	данные отсутствуют

Государственный регистратор		ФГИС ЕГРН
полное наименование должности	подпись	инициалы, фамилия

М.П.

Раздел 4.2

Выписка из Единого государственного реестра недвижимости об объекте недвижимости
Сведения о частях земельного участка

Земельный участок			
(вид объекта недвижимости)			
Лист № ____ Раздела 4.2	Всего листов раздела 4.2 : ____	Всего разделов: ____	Всего листов выписки: ____
15.09.2021 № 99/2021/417571211			
Кадастровый номер:		02:17:000000:892	

Номер точки	Координаты, м		Описание закрепления на местности	Средняя квадратическая погрешность определения координат характерных точек границы части земельного участка, м
	X	Y		
1	2	3	4	5
177	797508.36	1326155.51	данные отсутствуют	данные отсутствуют
177	797508.36	1326155.51	данные отсутствуют	данные отсутствуют
177	797508.36	1326155.51	данные отсутствуют	данные отсутствуют
178	797505.32	1326152.09	данные отсутствуют	данные отсутствуют
178	797505.32	1326152.09	данные отсутствуют	данные отсутствуют
178	797505.32	1326152.09	данные отсутствуют	данные отсутствуют
179	797500.62	1326151.46	данные отсутствуют	данные отсутствуют
179	797500.62	1326151.46	данные отсутствуют	данные отсутствуют
179	797500.62	1326151.46	данные отсутствуют	данные отсутствуют
180	797502.03	1326150.98	данные отсутствуют	данные отсутствуют
180	797502.03	1326150.98	данные отсутствуют	данные отсутствуют
180	797502.03	1326150.98	данные отсутствуют	данные отсутствуют
181	797509.94	1326149.44	данные отсутствуют	данные отсутствуют
181	797509.94	1326149.44	данные отсутствуют	данные отсутствуют
181	797509.94	1326149.44	данные отсутствуют	данные отсутствуют
182	797515.27	1326140.16	данные отсутствуют	данные отсутствуют
182	797515.27	1326140.16	данные отсутствуют	данные отсутствуют

Государственный регистратор		ФГИС ЕГРН
полное наименование должности	подпись	инициалы, фамилия

М.П.

Земельный участок				
(вид объекта недвижимости)				
Лист № ____ Раздела 4.2		Всего листов раздела 4.2 : ____		Всего разделов: ____
15.09.2021 № 99/2021/417571211				
Кадастровый номер:			02:17:000000:892	
Номер точки	Координаты, м		Описание закрепления на местности	Средняя квадратическая погрешность определения координат характерных точек границы части земельного участка, м
	X	Y		
1	2	3	4	5
182	797515.27	1326140.16	данные отсутствуют	данные отсутствуют
183	797520.16	1326139.72	данные отсутствуют	данные отсутствуют
183	797520.16	1326139.72	данные отсутствуют	данные отсутствуют
183	797520.16	1326139.72	данные отсутствуют	данные отсутствуют
184	797524.91	1326144.03	данные отсутствуют	данные отсутствуют
184	797524.91	1326144.03	данные отсутствуют	данные отсутствуют
184	797524.91	1326144.03	данные отсутствуют	данные отсутствуют
185	797561.87	1326127.95	данные отсутствуют	данные отсутствуют
186	797567.3	1326129.25	данные отсутствуют	данные отсутствуют
187	797573.81	1326129.58	данные отсутствуют	данные отсутствуют
188	797582.92	1326127.3	данные отсутствуют	данные отсутствуют
189	797592.04	1326124.37	данные отсутствуют	данные отсутствуют
190	797597.25	1326120.14	данные отсутствуют	данные отсутствуют
191	797602.13	1326113.3	данные отсутствуют	данные отсутствуют
192	797602.85	1326110.11	данные отсутствуют	данные отсутствуют
193	797805.06	1326022.12	данные отсутствуют	данные отсутствуют
194	797831.7	1326026.06	данные отсутствуют	данные отсутствуют
Государственный регистратор				ФГИС ЕГРН
полное наименование должности			подпись	инициалы, фамилия

М.П.

Раздел 4.2

Выписка из Единого государственного реестра недвижимости об объекте недвижимости
Сведения о частях земельного участка

Земельный участок				
(вид объекта недвижимости)				
Лист № ____ Раздела 4.2		Всего листов раздела 4.2 : ____		Всего разделов: ____
15.09.2021 № 99/2021/417571211				
Кадастровый номер:			02:17:000000:892	
Номер точки	Координаты, м		Описание закрепления на местности	Средняя квадратическая погрешность определения координат характерных точек границы части земельного участка, м
	X	Y		
1	2	3	4	5
195	797855.28	1326028.78	данные отсутствуют	данные отсутствуют
196	797864.91	1326028.02	данные отсутствуют	данные отсутствуют
197	797875.32	1326021.51	данные отсутствуют	данные отсутствуют
198	797883.79	1326012.39	данные отсутствуют	данные отсутствуют
199	797896.38	1325998.9	данные отсутствуют	данные отсутствуют
200	797901.36	1325987.65	данные отсутствуют	данные отсутствуют
201	797905.69	1325979.39	данные отсутствуют	данные отсутствуют
202	797913.49	1325976.08	данные отсутствуют	данные отсутствуют
203	798026.2	1325928.53	данные отсутствуют	данные отсутствуют
204	798032.74	1325935.07	данные отсутствуют	данные отсутствуют
205	796752.64	1326193.01	данные отсутствуют	данные отсутствуют
206	796779.13	1326184.19	данные отсутствуют	данные отсутствуют
207	796846.82	1326181.47	данные отсутствуют	данные отсутствуют
208	796854.33	1326179.51	данные отсутствуют	данные отсутствуют
209	796857.09	1326180.3	данные отсутствуют	данные отсутствуют
210	796867.62	1326185.28	данные отсутствуют	данные отсутствуют
211	796874.76	1326188.69	данные отсутствуют	данные отсутствуют
Государственный регистратор				ФГИС ЕГРН
полное наименование должности			подпись	инициалы, фамилия

М.П.

Земельный участок			
(вид объекта недвижимости)			
Лист № ____ Раздела 4.2	Всего листов раздела 4.2 : ____	Всего разделов: ____	Всего листов выписки: ____
15.09.2021 № 99/2021/417571211			
Кадастровый номер:		02:17:000000:892	

Номер точки	Координаты, м		Описание закрепления на местности	Средняя квадратическая погрешность определения координат характерных точек границы части земельного участка, м
	X	Y		
1	2	3	4	5
212	796874.79	1326188.7	данные отсутствуют	данные отсутствуют
213	796886.59	1326190.25	данные отсутствуют	данные отсутствуют
214	796886.61	1326190.25	данные отсутствуют	данные отсутствуют
215	796898.71	1326187.45	данные отсутствуют	данные отсутствуют
216	796898.73	1326187.44	данные отсутствуют	данные отсутствуют
217	796912.06	1326181.55	данные отсутствуют	данные отсутствуют
218	796920.43	1326176.91	данные отсутствуют	данные отсутствуют
219	796931.59	1326174.43	данные отсутствуют	данные отсутствуют
220	796931.62	1326174.42	данные отсутствуют	данные отсутствуют
221	796939.67	1326169.46	данные отсутствуют	данные отсутствуют
222	796951.13	1326165.74	данные отсутствуют	данные отсутствуют
223	796959.8	1326165.43	данные отсутствуют	данные отсутствуют
224	796959.85	1326165.42	данные отсутствуют	данные отсутствуют
225	796959.86	1326165.41	данные отсутствуют	данные отсутствуют
226	796969.78	1326156.42	данные отсутствуют	данные отсутствуют
227	796975.27	1326151.38	данные отсутствуют	данные отсутствуют
228	797011.32	1326142.37	данные отсутствуют	данные отсутствуют
Государственный регистратор				ФГИС ЕГРН
полное наименование должности			подпись	инициалы, фамилия

М.П.

Раздел 4.2

Выписка из Единого государственного реестра недвижимости об объекте недвижимости
Сведения о частях земельного участка

Земельный участок			
(вид объекта недвижимости)			
Лист № ____ Раздела 4.2	Всего листов раздела 4.2 : ____	Всего разделов: ____	Всего листов выписки: ____
15.09.2021 № 99/2021/417571211			
Кадастровый номер:		02:17:000000:892	

Номер точки	Координаты, м		Описание закрепления на местности	Средняя квадратическая погрешность определения координат характерных точек границы части земельного участка, м
	X	Y		
1	2	3	4	5
229	797017.78	1326144.94	данные отсутствуют	данные отсутствуют
230	797027.7	1326148.99	данные отсутствуют	данные отсутствуют
231	797037.94	1326152.09	данные отсутствуют	данные отсутствуют
232	797046.94	1326154.89	данные отсутствуют	данные отсутствуют
233	797046.97	1326154.89	данные отсутствуют	данные отсутствуют
234	797048.27	1326154.89	данные отсутствуют	данные отсутствуют
235	797076.96	1326167.94	данные отсутствуют	данные отсутствуют
236	797093.21	1326157.1	данные отсутствуют	данные отсутствуют
237	797139.24	1326162.53	данные отсутствуют	данные отсутствуют
238	797159.08	1326162.53	данные отсутствуют	данные отсутствуют
239	797164.62	1326165.38	данные отсутствуют	данные отсутствуют
240	797174.29	1326163.24	данные отсутствуют	данные отсутствуют
241	797178.5	1326162.95	данные отсутствуют	данные отсутствуют
242	797189.03	1326163.26	данные отсутствуют	данные отсутствуют
243	797197.39	1326165.11	данные отсутствуют	данные отсутствуют
243	797197.39	1326165.11	данные отсутствуют	данные отсутствуют
244	797197.72	1326165.29	данные отсутствуют	данные отсутствуют
Государственный регистратор				ФГИС ЕГРН
полное наименование должности			подпись	инициалы, фамилия

М.П.

Земельный участок			
(вид объекта недвижимости)			
Лист № ____ Раздела 4.2	Всего листов раздела 4.2 : ____	Всего разделов: ____	Всего листов выписки: ____
15.09.2021 № 99/2021/417571211			
Кадастровый номер:		02:17:000000:892	

Номер точки	Координаты, м		Описание закрепления на местности	Средняя квадратическая погрешность определения координат характерных точек границы части земельного участка, м
	X	Y		
1	2	3	4	5
245	797199.91	1326166.6	данные отсутствуют	данные отсутствуют
246	797200.45	1326166.81	данные отсутствуют	данные отсутствуют
247	797205.75	1326169.76	данные отсутствуют	данные отсутствуют
247	797205.75	1326169.76	данные отсутствуют	данные отсутствуют
248	797205.76	1326169.77	данные отсутствуют	данные отсутствуют
248	797205.76	1326169.77	данные отсутствуют	данные отсутствуют
249	797212.9	1326172.25	данные отсутствуют	данные отсутствуют
249	797212.9	1326172.25	данные отсутствуют	данные отсутствуют
250	797212.92	1326172.25	данные отсутствуют	данные отсутствуют
250	797212.92	1326172.25	данные отсутствуют	данные отсутствуют
251	797220.68	1326172.87	данные отсутствуют	данные отсутствуют
251	797220.68	1326172.87	данные отсутствуют	данные отсутствуют
252	797220.94	1326172.87	данные отсутствуют	данные отсутствуют
253	797223.71	1326173.22	данные отсутствуют	данные отсутствуют
254	797234.65	1326175.84	данные отсутствуют	данные отсутствуют
255	797246.35	1326174.98	данные отсутствуют	данные отсутствуют
256	797252.59	1326177.52	данные отсутствуют	данные отсутствуют

Государственный регистратор		ФГИС ЕГРН
полное наименование должности	подпись	инициалы, фамилия

М.П.

Земельный участок			
(вид объекта недвижимости)			
Лист № ____ Раздела 4.2	Всего листов раздела 4.2 : ____	Всего разделов: ____	Всего листов выписки: ____
15.09.2021 № 99/2021/417571211			
Кадастровый номер:		02:17:000000:892	

Номер точки	Координаты, м		Описание закрепления на местности	Средняя квадратическая погрешность определения координат характерных точек границы части земельного участка, м
	X	Y		
1	2	3	4	5
256	797252.59	1326177.52	данные отсутствуют	данные отсутствуют
256	797252.59	1326177.52	данные отсутствуют	данные отсутствуют
257	797259.4	1326182.79	данные отсутствуют	данные отсутствуют
257	797259.4	1326182.79	данные отсутствуют	данные отсутствуют
257	797259.4	1326182.79	данные отсутствуют	данные отсутствуют
258	797264.13	1326186.8	данные отсутствуют	данные отсутствуют
259	797265.67	1326188.55	данные отсутствуют	данные отсутствуют
260	797268.72	1326188.53	данные отсутствуют	данные отсутствуют
261	797271.87	1326189	данные отсутствуют	данные отсутствуют
261	797271.87	1326189	данные отсутствуют	данные отсутствуют
261	797271.87	1326189	данные отсутствуют	данные отсутствуют
262	797271.91	1326188.99	данные отсутствуют	данные отсутствуют
262	797271.91	1326188.99	данные отсутствуют	данные отсутствуют
262	797271.91	1326188.99	данные отсутствуют	данные отсутствуют
263	797280.83	1326184.73	данные отсутствуют	данные отсутствуют
264	797281.17	1326184.73	данные отсутствуют	данные отсутствуют
265	797284.92	1326183.71	данные отсутствуют	данные отсутствуют

Государственный регистратор		ФГИС ЕГРН
полное наименование должности	подпись	инициалы, фамилия

М.П.

Земельный участок			
(вид объекта недвижимости)			
Лист № ____	Раздела 4.2	Всего листов раздела 4.2 : ____	Всего разделов: ____
15.09.2021 № 99/2021/417571211			
Кадастровый номер:		02:17:000000:892	

Номер точки	Координаты, м		Описание закрепления на местности	Средняя квадратическая погрешность определения координат характерных точек границы части земельного участка, м
	X	Y		
1	2	3	4	5
266	797287.77	1326182.62	данные отсутствуют	данные отсутствуют
267	797289.62	1326183.64	данные отсутствуют	данные отсутствуют
267	797289.62	1326183.64	данные отсутствуют	данные отсутствуют
267	797289.62	1326183.64	данные отсутствуют	данные отсутствуют
268	797296.65	1326207.25	данные отсутствуют	данные отсутствуют
268	797296.65	1326207.25	данные отсутствуют	данные отсутствуют
268	797296.65	1326207.25	данные отсутствуют	данные отсутствуют
269	797309.04	1326219.38	данные отсутствуют	данные отсутствуют
269	797309.04	1326219.38	данные отсутствуют	данные отсутствуют
269	797309.04	1326219.38	данные отсутствуют	данные отсутствуют
270	797317.91	1326224.18	данные отсутствуют	данные отсутствуют
270	797317.91	1326224.18	данные отсутствуют	данные отсутствуют
270	797317.91	1326224.18	данные отсутствуют	данные отсутствуют
271	797327.45	1326224	данные отсутствуют	данные отсутствуют
271	797327.45	1326224	данные отсутствуют	данные отсутствуют
271	797327.45	1326224	данные отсутствуют	данные отсутствуют
272	797340.96	1326220.94	данные отсутствуют	данные отсутствуют

Государственный регистратор		ФГИС ЕГРН
полное наименование должности	подпись	инициалы, фамилия

М.П.

Раздел 4.2

Выписка из Единого государственного реестра недвижимости об объекте недвижимости
Сведения о частях земельного участка

Земельный участок			
(вид объекта недвижимости)			
Лист № ____	Раздела 4.2	Всего листов раздела 4.2 : ____	Всего разделов: ____
15.09.2021 № 99/2021/417571211			
Кадастровый номер:		02:17:000000:892	

Номер точки	Координаты, м		Описание закрепления на местности	Средняя квадратическая погрешность определения координат характерных точек границы части земельного участка, м
	X	Y		
1	2	3	4	5
272	797340.96	1326220.94	данные отсутствуют	данные отсутствуют
272	797340.96	1326220.94	данные отсутствуют	данные отсутствуют
273	797365.1	1326216.62	данные отсутствуют	данные отсутствуют
273	797365.1	1326216.62	данные отсутствуют	данные отсутствуют
273	797365.1	1326216.62	данные отсутствуют	данные отсутствуют
274	797384.39	1326215.42	данные отсутствуют	данные отсутствуют
275	797380.36	1326225.67	данные отсутствуют	данные отсутствуют
276	797371.87	1326239.84	данные отсутствуют	данные отсутствуют
277	797361.17	1326252.41	данные отсутствуют	данные отсутствуют
278	797348.54	1326263.06	данные отсутствуют	данные отсутствуют
279	797334.33	1326271.48	данные отсутствуют	данные отсутствуют
280	797320.59	1326277.13	данные отсутствуют	данные отсутствуют
281	797307.13	1326281.51	данные отсутствуют	данные отсутствуют
282	797293.81	1326285.62	данные отсутствуют	данные отсутствуют
283	797277.5	1326288.23	данные отсутствуют	данные отсутствуют
284	797266.38	1326288.55	данные отсутствуют	данные отсутствуют
285	797249.91	1326287.3	данные отсутствуют	данные отсутствуют

Государственный регистратор		ФГИС ЕГРН
полное наименование должности	подпись	инициалы, фамилия

М.П.

Земельный участок			
(вид объекта недвижимости)			
Лист № ____ Раздела 4.2	Всего листов раздела 4.2 : ____	Всего разделов: ____	Всего листов выписки: ____
15.09.2021 № 99/2021/417571211			
Кадастровый номер:		02:17:000000:892	

Номер точки	Координаты, м		Описание закрепления на местности	Средняя квадратическая погрешность определения координат характерных точек границы части земельного участка, м
	X	Y		
1	2	3	4	5
286	797233.87	1326283.36	данные отсутствуют	данные отсутствуют
287	797218.7	1326276.83	данные отсутствуют	данные отсутствуют
288	797205.74	1326271.75	данные отсутствуют	данные отсутствуют
289	797192.74	1326269.76	данные отсутствуют	данные отсутствуют
290	797176.91	1326265.02	данные отсутствуют	данные отсутствуют
291	797161.64	1326265.34	данные отсутствуют	данные отсутствуют
292	797145.23	1326263.48	данные отсутствуют	данные отсутствуют
293	797129.35	1326258.95	данные отсутствуют	данные отсутствуют
294	797118.84	1326254.29	данные отсутствуют	данные отсутствуют
295	797107.52	1326251.7	данные отсутствуют	данные отсутствуют
296	797092.48	1326252.31	данные отсутствуют	данные отсутствуют
297	797064.03	1326251.71	данные отсутствуют	данные отсутствуют
298	797051.01	1326250.45	данные отсутствуют	данные отсутствуют
299	797024.66	1326244.58	данные отсутствуют	данные отсутствуют
300	797014.04	1326243.36	данные отсутствуют	данные отсутствуют
301	796997.68	1326245.56	данные отсутствуют	данные отсутствуют
302	796981.61	1326245.89	данные отсутствуют	данные отсутствуют

Государственный регистратор		ФГИС ЕГРН
полное наименование должности	подпись	инициалы, фамилия

М.П.

Земельный участок			
(вид объекта недвижимости)			
Лист № ____ Раздела 4.2	Всего листов раздела 4.2 : ____	Всего разделов: ____	Всего листов выписки: ____
15.09.2021 № 99/2021/417571211			
Кадастровый номер:		02:17:000000:892	

Номер точки	Координаты, м		Описание закрепления на местности	Средняя квадратическая погрешность определения координат характерных точек границы части земельного участка, м
	X	Y		
1	2	3	4	5
303	796970.21	1326245.42	данные отсутствуют	данные отсутствуют
304	796956.83	1326244.11	данные отсутствуют	данные отсутствуют
305	796940.58	1326241.15	данные отсутствуют	данные отсутствуют
306	796927.17	1326237.91	данные отсутствуют	данные отсутствуют
307	796910.66	1326238.26	данные отсутствуют	данные отсутствуют
308	796897.72	1326241.09	данные отсутствуют	данные отсутствуют
309	796881.89	1326245.8	данные отсутствуют	данные отсутствуют
310	796865.5	1326247.84	данные отсутствуют	данные отсутствуют
311	796849	1326247.15	данные отсутствуют	данные отсутствуют
312	796837.52	1326255.45	данные отсутствуют	данные отсутствуют
313	796824.98	1326266.2	данные отсутствуют	данные отсутствуют
314	796809.99	1326276.1	данные отсутствуют	данные отсутствуют
315	796795.01	1326283.06	данные отсутствуют	данные отсутствуют
316	796779.1	1326287.47	данные отсутствуют	данные отсутствуют
317	796765.29	1326288.92	данные отсутствуют	данные отсутствуют
318	799347.63	1325446.61	данные отсутствуют	данные отсутствуют
319	799359.14	1325445.19	данные отсутствуют	данные отсутствуют

Государственный регистратор		ФГИС ЕГРН
полное наименование должности	подпись	инициалы, фамилия

М.П.

Земельный участок			
(вид объекта недвижимости)			
Лист № ____ Раздела 4.2	Всего листов раздела 4.2 : ____	Всего разделов: ____	Всего листов выписки: ____
15.09.2021 № 99/2021/417571211			
Кадастровый номер:		02:17:000000:892	

Номер точки	Координаты, м		Описание закрепления на местности	Средняя квадратическая погрешность определения координат характерных точек границы части земельного участка, м
	X	Y		
1	2	3	4	5
320	799368.71	1325441.4	данные отсутствуют	данные отсутствуют
321	799384.21	1325435.69	данные отсутствуют	данные отсутствуют
322	799400.43	1325432.61	данные отсутствуют	данные отсутствуют
323	799416.95	1325432.24	данные отсутствуют	данные отсутствуют
324	799428.53	1325431.86	данные отсутствуют	данные отсутствуют
325	799444.95	1325430.09	данные отсутствуют	данные отсутствуют
326	799461.44	1325431.05	данные отсутствуют	данные отсутствуют
327	799477.54	1325434.71	данные отсутствуют	данные отсутствуют
328	799488.8	1325435.8	данные отсутствуют	данные отсутствуют
329	799505.27	1325437.11	данные отсутствуют	данные отсутствуют
330	799519.38	1325439.69	данные отсутствуют	данные отсутствуют
331	799535.75	1325441.9	данные отсутствуют	данные отсутствуют
332	799551.58	1325438.1	данные отсутствуют	данные отсутствуют
333	799567.88	1325435.47	данные отсутствуют	данные отсутствуют
334	799584.4	1325435.56	данные отсутствуют	данные отсутствуют
335	799602.03	1325438.01	данные отсутствуют	данные отсутствуют
336	799614.81	1325439.38	данные отсутствуют	данные отсутствуют
Государственный регистратор				ФГИС ЕГРН
полное наименование должности			подпись	инициалы, фамилия

М.П.

Раздел 4.2

Выписка из Единого государственного реестра недвижимости об объекте недвижимости
Сведения о частях земельного участка

Земельный участок			
(вид объекта недвижимости)			
Лист № ____ Раздела 4.2	Всего листов раздела 4.2 : ____	Всего разделов: ____	Всего листов выписки: ____
15.09.2021 № 99/2021/417571211			
Кадастровый номер:		02:17:000000:892	

Номер точки	Координаты, м		Описание закрепления на местности	Средняя квадратическая погрешность определения координат характерных точек границы части земельного участка, м
	X	Y		
1	2	3	4	5
337	799631.25	1325437.85	данные отсутствуют	данные отсутствуют
338	799645.71	1325438.04	данные отсутствуют	данные отсутствуют
339	799662.15	1325439.67	данные отсутствуют	данные отсутствуют
340	799685.53	1325437.98	данные отсутствуют	данные отсутствуют
341	799730.23	1325420.8	данные отсутствуют	данные отсутствуют
342	799746.09	1325416.17	данные отсутствуют	данные отсутствуют
343	799762.49	1325414.22	данные отсутствуют	данные отсутствуют
344	799778.99	1325415	данные отсутствуют	данные отсутствуют
345	799813.01	1325412.34	данные отсутствуют	данные отсутствуют
346	799845.07	1325408.07	данные отсутствуют	данные отсутствуют
347	799854.41	1325401.24	данные отсутствуют	данные отсутствуют
348	799868.51	1325392.64	данные отсутствуют	данные отсутствуют
349	799883.83	1325386.47	данные отсутствуют	данные отсутствуют
350	799899.96	1325382.91	данные отсутствуют	данные отсутствуют
351	799915.34	1325380.97	данные отсутствуют	данные отсутствуют
352	799931.84	1325380.27	данные отсутствуют	данные отсутствуют
353	799948.83	1325382.19	данные отсутствуют	данные отсутствуют
Государственный регистратор				ФГИС ЕГРН
полное наименование должности			подпись	инициалы, фамилия

М.П.

Земельный участок			
(вид объекта недвижимости)			
Лист № ____ Раздела 4.2	Всего листов раздела 4.2 : ____	Всего разделов: ____	Всего листов выписки: ____
15.09.2021 № 99/2021/417571211			
Кадастровый номер:		02:17:000000:892	

Номер точки	Координаты, м		Описание закрепления на местности	Средняя квадратическая погрешность определения координат характерных точек границы части земельного участка, м
	X	Y		
1	2	3	4	5
354	799965.28	1325380.66	данные отсутствуют	данные отсутствуют
355	799981.75	1325381.85	данные отсутствуют	данные отсутствуют
356	800001.62	1325383.23	данные отсутствуют	данные отсутствуют
357	800017.84	1325380.32	данные отсутствуют	данные отсутствуют
358	800033.77	1325375.96	данные отсутствуют	данные отсутствуют
359	800050.2	1325374.29	данные отсутствуют	данные отсутствуют
360	800061.44	1325374.1	данные отсутствуют	данные отсутствуют
361	800077.69	1325375.16	данные отсутствуют	данные отсутствуют
362	800088.9	1325377.43	данные отсутствуют	данные отсутствуют
363	800105.64	1325377.56	данные отсутствуют	данные отсутствуют
364	800121.91	1325380.43	данные отсутствуют	данные отсутствуют
365	800137.48	1325385.94	данные отсутствуют	данные отсутствуют
366	800147.78	1325390.72	данные отсутствуют	данные отсутствуют
367	800175.47	1325397.93	данные отсутствуют	данные отсутствуют
368	800191.05	1325403.41	данные отсутствуют	данные отсутствуют
369	800204.3	1325410.41	данные отсутствуют	данные отсутствуют
370	800237.91	1325411.25	данные отсутствуют	данные отсутствуют

Государственный регистратор		ФГИС ЕГРН
полное наименование должности	подпись	инициалы, фамилия

М.П.

Земельный участок			
(вид объекта недвижимости)			
Лист № ____ Раздела 4.2	Всего листов раздела 4.2 : ____	Всего разделов: ____	Всего листов выписки: ____
15.09.2021 № 99/2021/417571211			
Кадастровый номер:		02:17:000000:892	

Номер точки	Координаты, м		Описание закрепления на местности	Средняя квадратическая погрешность определения координат характерных точек границы части земельного участка, м
	X	Y		
1	2	3	4	5
371	800251.39	1325408.58	данные отсутствуют	данные отсутствуют
372	800272.06	1325402.7	данные отсутствуют	данные отсутствуют
373	800302.23	1325396.49	данные отсутствуют	данные отсутствуют
374	800318.65	1325394.7	данные отсутствуют	данные отсутствуют
375	800331.61	1325395.21	данные отсутствуют	данные отсутствуют
376	800352.91	1325397.44	данные отсутствуют	данные отсутствуют
377	800388.25	1325400.81	данные отсутствуют	данные отсутствуют
378	800400.71	1325402.52	данные отсутствуют	данные отсутствуют
379	800411.47	1325400.5	данные отсутствуют	данные отсутствуют
380	800426.34	1325391.82	данные отсутствуют	данные отсутствуют
381	800441.8	1325386.01	данные отсутствуют	данные отсутствуют
382	800453.89	1325382.8	данные отсутствуют	данные отсутствуют
383	800470.15	1325379.9	данные отсутствуют	данные отсутствуют
384	800486.66	1325379.73	данные отсутствуют	данные отсутствуют
385	800502.97	1325376.55	данные отсутствуют	данные отсутствуют
386	800528.07	1325365.08	данные отсутствуют	данные отсутствуют
387	800541.34	1325360.12	данные отсутствуют	данные отсутствуют

Государственный регистратор		ФГИС ЕГРН
полное наименование должности	подпись	инициалы, фамилия

М.П.

Земельный участок			
(вид объекта недвижимости)			
Лист № ____ Раздела 4.2	Всего листов раздела 4.2 : ____	Всего разделов: ____	Всего листов выписки: ____
15.09.2021 № 99/2021/417571211			
Кадастровый номер:		02:17:000000:892	

Номер точки	Координаты, м		Описание закрепления на местности	Средняя квадратическая погрешность определения координат характерных точек границы части земельного участка, м
	X	Y		
1	2	3	4	5
388	800603.39	1325341.81	данные отсутствуют	данные отсутствуют
389	800648.01	1325332.47	данные отсутствуют	данные отсутствуют
390	800690.11	1325325.84	данные отсутствуют	данные отсутствуют
391	800706.59	1325324.67	данные отсутствуют	данные отсутствуют
392	800723.03	1325326.22	данные отсутствуют	данные отсутствуют
393	800736.17	1325329.5	данные отсутствуют	данные отсутствуют
394	800769.27	1325332.64	данные отсутствуют	данные отсутствуют
395	800785.61	1325335.03	данные отсутствуют	данные отсутствуют
396	800797.67	1325338.63	данные отсутствуют	данные отсутствуют
397	800812.83	1325329.17	данные отсутствуют	данные отсутствуют
398	800827.82	1325322.23	данные отсутствуют	данные отсутствуют
399	800843.74	1325317.84	данные отсутствуют	данные отсутствуют
400	800858.2	1325316.2	данные отсутствуют	данные отсутствуют
401	800872.83	1325315.61	данные отсутствуют	данные отсутствуют
402	800888.32	1325316.19	данные отсутствуют	данные отсутствуют
403	800908.86	1325317.02	данные отсутствуют	данные отсутствуют
404	800926.98	1325313.28	данные отсутствуют	данные отсутствуют
Государственный регистратор				ФГИС ЕГРН
полное наименование должности			подпись	инициалы, фамилия

М.П.

Раздел 4.2

Выписка из Единого государственного реестра недвижимости об объекте недвижимости
Сведения о частях земельного участка

Земельный участок			
(вид объекта недвижимости)			
Лист № ____ Раздела 4.2	Всего листов раздела 4.2 : ____	Всего разделов: ____	Всего листов выписки: ____
15.09.2021 № 99/2021/417571211			
Кадастровый номер:		02:17:000000:892	

Номер точки	Координаты, м		Описание закрепления на местности	Средняя квадратическая погрешность определения координат характерных точек границы части земельного участка, м
	X	Y		
1	2	3	4	5
405	800943.42	1325311.65	данные отсутствуют	данные отсутствуют
406	800959.9	1325312.75	данные отсутствуют	данные отсутствуют
407	800982.66	1325311.71	данные отсутствуют	данные отсутствуют
408	801005.8	1325312.37	данные отсутствуют	данные отсутствуют
409	801022.19	1325314.47	данные отсутствуют	данные отсутствуют
410	801038	1325319.24	данные отсутствуют	данные отсутствуют
411	801070.88	1325313.55	данные отсутствуют	данные отсутствуют
412	801087.1	1325310.41	данные отсутствуют	данные отсутствуют
413	801116.67	1325304.41	данные отсутствуют	данные отсутствуют
414	801125.48	1325301.68	данные отсутствуют	данные отсутствуют
415	801127.03	1325371.21	данные отсутствуют	данные отсутствуют
416	800960.13	1325404.59	данные отсутствуют	данные отсутствуют
417	800768.19	1325396.25	данные отсутствуют	данные отсутствуют
418	800567.91	1325396.25	данные отсутствуют	данные отсутствуют
419	800384.32	1325429.63	данные отсутствуют	данные отсутствуют
420	800000.45	1325437.97	данные отсутствуют	данные отсутствуют
421	799683.34	1325504.73	данные отсутствуют	данные отсутствуют
Государственный регистратор				ФГИС ЕГРН
полное наименование должности			подпись	инициалы, фамилия

М.П.

Земельный участок			
(вид объекта недвижимости)			
Лист № ____ Раздела 4.2	Всего листов раздела 4.2 : ____	Всего разделов: ____	Всего листов выписки: ____
15.09.2021 № 99/2021/417571211			
Кадастровый номер:		02:17:000000:892	

Номер точки	Координаты, м		Описание закрепления на местности	Средняя квадратическая погрешность определения координат характерных точек границы части земельного участка, м
	X	Y		
1	2	3	4	5
422	799336.17	1325448.77	данные отсутствуют	данные отсутствуют
423	799341.53	1325500.59	данные отсутствуют	данные отсутствуют
424	799354.26	1325501.16	данные отсутствуют	данные отсутствуют
425	799366.28	1325504.08	данные отсутствуют	данные отсутствуют
426	799377.29	1325509.33	данные отсутствуют	данные отсутствуют
427	799387.13	1325516.82	данные отсутствуют	данные отсутствуют
428	799389.8	1325520.18	данные отсутствуют	данные отсутствуют
429	799337.77	1325500.93	данные отсутствуют	данные отсутствуют
430	797189.57	1326163.38	данные отсутствуют	данные отсутствуют
431	797234.94	1326172.87	данные отсутствуют	данные отсутствуют
432	797244.24	1326174.12	данные отсутствуют	данные отсутствуют
432	797244.24	1326174.12	данные отсутствуют	данные отсутствуют
433	797265.6	1326188.05	данные отсутствуют	данные отсутствуют
433	797265.6	1326188.05	данные отсутствуют	данные отсутствуют
434	797265.62	1326188.06	данные отсутствуют	данные отсутствуют
434	797265.62	1326188.06	данные отсутствуют	данные отсутствуют
435	797265.65	1326188.07	данные отсутствуют	данные отсутствуют

Государственный регистратор		ФГИС ЕГРН
полное наименование должности	подпись	инициалы, фамилия

М.П.

Земельный участок			
(вид объекта недвижимости)			
Лист № ____ Раздела 4.2	Всего листов раздела 4.2 : ____	Всего разделов: ____	Всего листов выписки: ____
15.09.2021 № 99/2021/417571211			
Кадастровый номер:		02:17:000000:892	

Номер точки	Координаты, м		Описание закрепления на местности	Средняя квадратическая погрешность определения координат характерных точек границы части земельного участка, м
	X	Y		
1	2	3	4	5
435	797265.65	1326188.07	данные отсутствуют	данные отсутствуют
436	797286.5	1326182.02	данные отсутствуют	данные отсутствуют
436	797286.5	1326182.02	данные отсутствуют	данные отсутствуют
437	797286.53	1326181.98	данные отсутствуют	данные отсутствуют
437	797286.53	1326181.98	данные отсутствуют	данные отсутствуют
438	797286.54	1326181.94	данные отсутствуют	данные отсутствуют
438	797286.54	1326181.94	данные отсутствуют	данные отсутствуют
439	797394.09	1326214.81	данные отсутствуют	данные отсутствуют
439	797394.09	1326214.81	данные отсутствуют	данные отсутствуют
440	797401.84	1326215.09	данные отсутствуют	данные отсутствуют
440	797401.84	1326215.09	данные отсутствуют	данные отсутствуют
441	797405.45	1326211.82	данные отсутствуют	данные отсутствуют
441	797405.45	1326211.82	данные отсутствуют	данные отсутствуют
442	797408.2	1326201.68	данные отсутствуют	данные отсутствуют
442	797408.2	1326201.68	данные отсутствуют	данные отсутствуют
443	797417.48	1326196.7	данные отсутствуют	данные отсутствуют
443	797417.48	1326196.7	данные отсутствуют	данные отсутствуют

Государственный регистратор		ФГИС ЕГРН
полное наименование должности	подпись	инициалы, фамилия

М.П.

Земельный участок			
(вид объекта недвижимости)			
Лист № ____ Раздела 4.2	Всего листов раздела 4.2 : ____	Всего разделов: ____	Всего листов выписки: ____
15.09.2021 № 99/2021/417571211			
Кадастровый номер:		02:17:000000:892	

Номер точки	Координаты, м		Описание закрепления на местности	Средняя квадратическая погрешность определения координат характерных точек границы части земельного участка, м
	X	Y		
1	2	3	4	5
444	797434.15	1326195.15	данные отсутствуют	данные отсутствуют
444	797434.15	1326195.15	данные отсутствуют	данные отсутствуют
445	797580.66	1326123.03	данные отсутствуют	данные отсутствуют
445	797580.66	1326123.03	данные отсутствуют	данные отсутствуют
446	797580.68	1326123.03	данные отсутствуют	данные отсутствуют
446	797580.68	1326123.03	данные отсутствуют	данные отсутствуют
447	797580.71	1326123.02	данные отсутствуют	данные отсутствуют
447	797580.71	1326123.02	данные отсутствуют	данные отсутствуют
448	797591.66	1326119.01	данные отсутствуют	данные отсутствуют
449	797591.68	1326119.01	данные отсутствуют	данные отсутствуют
450	797591.71	1326118.97	данные отсутствуют	данные отсутствуют
451	797594.39	1326113.79	данные отсутствуют	данные отсутствуют
452	797640.1	1326093.9	данные отсутствуют	данные отсутствуют
453	797640.09	1326101.55	данные отсутствуют	данные отсутствуют
454	797637.35	1326117.83	данные отсутствуют	данные отсутствуют
455	797633.47	1326129.84	данные отсутствуют	данные отсутствуют
456	797628.22	1326143.14	данные отсутствуют	данные отсутствуют
Государственный регистратор				ФГИС ЕГРН
полное наименование должности			подпись	инициалы, фамилия

М.П.

Земельный участок			
(вид объекта недвижимости)			
Лист № ____ Раздела 4.2	Всего листов раздела 4.2 : ____	Всего разделов: ____	Всего листов выписки: ____
15.09.2021 № 99/2021/417571211			
Кадастровый номер:		02:17:000000:892	

Номер точки	Координаты, м		Описание закрепления на местности	Средняя квадратическая погрешность определения координат характерных точек границы части земельного участка, м
	X	Y		
1	2	3	4	5
457	797620.9	1326157.95	данные отсутствуют	данные отсутствуют
458	797611.25	1326171.35	данные отсутствуют	данные отсутствуют
459	797608.26	1326183.33	данные отсутствуют	данные отсутствуют
460	797603.35	1326199.1	данные отсутствуют	данные отсутствуют
461	797595.92	1326213.85	данные отсутствуют	данные отсутствуют
462	797586.66	1326227.23	данные отсутствуют	данные отсутствуют
463	797575.35	1326239.27	данные отсутствуют	данные отсутствуют
464	797562.22	1326249.29	данные отсутствуют	данные отсутствуют
465	797547.62	1326257	данные отсутствуют	данные отсутствуют
466	797531.94	1326262.21	данные отсутствуют	данные отсутствуют
467	797516.01	1326265.13	данные отсутствуют	данные отсутствуют
468	797499.5	1326265.66	данные отсутствуют	данные отсутствуют
469	797487.25	1326271.64	данные отсутствуют	данные отсутствуют
470	797472.83	1326279.68	данные отсутствуют	данные отсутствуют
471	797457.12	1326287.22	данные отсутствуют	данные отсутствуют
472	797442.92	1326295.65	данные отсутствуют	данные отсутствуют
473	797427.52	1326301.63	данные отсутствуют	данные отсутствуют
Государственный регистратор				ФГИС ЕГРН
полное наименование должности			подпись	инициалы, фамилия

М.П.

Земельный участок			
(вид объекта недвижимости)			
Лист № ____ Раздела 4.2	Всего листов раздела 4.2 : ____	Всего разделов: ____	Всего листов выписки: ____
15.09.2021 № 99/2021/417571211			
Кадастровый номер:		02:17:000000:892	

Номер точки	Координаты, м		Описание закрепления на местности	Средняя квадратическая погрешность определения координат характерных точек границы части земельного участка, м
	X	Y		
1	2	3	4	5
474	797411.35	1326305	данные отсутствуют	данные отсутствуют
475	797399.13	1326305.75	данные отсутствуют	данные отсутствуют
476	797386.69	1326305.41	данные отсутствуют	данные отсутствуют
477	797368.19	1326304.59	данные отсутствуют	данные отсутствуют
478	797353.66	1326308.99	данные отсутствуют	данные отсутствуют
479	797337.48	1326312.28	данные отсутствуют	данные отсутствуют
480	797320.97	1326312.87	данные отсутствуют	данные отсутствуют
481	797305.34	1326310.89	данные отсутствуют	данные отсутствуют
482	797290.2	1326307.55	данные отсутствуют	данные отсутствуют
483	797278.53	1326303.57	данные отсутствуют	данные отсутствуют
484	797264.55	1326297.45	данные отсутствуют	данные отсутствуют
485	797250.51	1326288.74	данные отсутствуют	данные отсутствуют
486	797238.11	1326277.84	данные отсутствуют	данные отсутствуют
487	797230.44	1326268.9	данные отсутствуют	данные отсутствуют
488	797223.21	1326259.38	данные отсутствуют	данные отсутствуют
489	797214.87	1326248.11	данные отсутствуют	данные отсутствуют
490	797205.75	1326234.41	данные отсутствуют	данные отсутствуют

Государственный регистратор		ФГИС ЕГРН
полное наименование должности	подпись	инициалы, фамилия

М.П.

Земельный участок			
(вид объекта недвижимости)			
Лист № ____ Раздела 4.2	Всего листов раздела 4.2 : ____	Всего разделов: ____	Всего листов выписки: ____
15.09.2021 № 99/2021/417571211			
Кадастровый номер:		02:17:000000:892	

Номер точки	Координаты, м		Описание закрепления на местности	Средняя квадратическая погрешность определения координат характерных точек границы части земельного участка, м
	X	Y		
1	2	3	4	5
491	797198.21	1326219.72	данные отсутствуют	данные отсутствуют
492	797194.72	1326209.83	данные отсутствуют	данные отсутствуют
493	797191.63	1326198.23	данные отсутствуют	данные отсутствуют
494	797189.61	1326182.36	данные отсутствуют	данные отсутствуют
495	797189.19	1326166.73	данные отсутствуют	данные отсутствуют
496	797239.26	1326173.45	данные отсутствуют	данные отсутствуют
497	797582.68	1326122.3	данные отсутствуют	данные отсутствуют
498	797581.71	1326124.78	данные отсутствуют	данные отсутствуют
499	797575.78	1326135.63	данные отсутствуют	данные отсутствуют
500	797560.34	1326156.03	данные отсутствуют	данные отсутствуют
501	797560.19	1326168.4	данные отсутствуют	данные отсутствуют
502	797557	1326180.35	данные отсутствуют	данные отсутствуют
503	797552.23	1326189.36	данные отсутствуют	данные отсутствуют
504	797544.81	1326199.26	данные отсутствуют	данные отсутствуют
505	797535.29	1326207.16	данные отсутствуют	данные отсутствуют
506	797524.12	1326212.48	данные отсутствуют	данные отсутствуют
507	797514.37	1326214.82	данные отсутствуют	данные отсутствуют

Государственный регистратор		ФГИС ЕГРН
полное наименование должности	подпись	инициалы, фамилия

М.П.

Земельный участок			
(вид объекта недвижимости)			
Лист № ____ Раздела 4.2	Всего листов раздела 4.2 : ____	Всего разделов: ____	Всего листов выписки: ____
15.09.2021 № 99/2021/417571211			
Кадастровый номер:		02:17:000000:892	

Номер точки	Координаты, м		Описание закрепления на местности	Средняя квадратическая погрешность определения координат характерных точек границы части земельного участка, м
	X	Y		
1	2	3	4	5
508	797502.03	1326215.73	данные отсутствуют	данные отсутствуют
509	797489.85	1326213.58	данные отсутствуют	данные отсутствуют
510	797473.14	1326219.16	данные отсутствуют	данные отсутствуют
511	797462.7	1326227.69	данные отсутствуют	данные отсутствуют
512	797452.15	1326234.16	данные отсутствуют	данные отсутствуют
513	797440.34	1326237.84	данные отсутствуют	данные отсутствуют
514	797431.39	1326243.95	данные отсутствуют	данные отсутствуют
515	797421.02	1326250.7	данные отсутствуют	данные отсутствуют
516	797409.32	1326254.7	данные отсутствуют	данные отсутствуют
517	797399.13	1326255.75	данные отсутствуют	данные отсутствуют
518	797386.72	1326255.07	данные отсутствуют	данные отсутствуют
519	797375.28	1326252.58	данные отсутствуют	данные отсутствуют
520	797364.46	1326250.65	данные отсутствуют	данные отсутствуют
521	797355.34	1326255.91	данные отсутствуют	данные отсутствуют
522	797339.68	1326260.98	данные отсутствуют	данные отсутствуют
523	797327.46	1326262.95	данные отсутствуют	данные отсутствуют
524	797315.51	1326261.93	данные отсутствуют	данные отсутствуют

Государственный регистратор		ФГИС ЕГРН
полное наименование должности	подпись	инициалы, фамилия

М.П.

Раздел 4.2

Выписка из Единого государственного реестра недвижимости об объекте недвижимости
Сведения о частях земельного участка

Земельный участок			
(вид объекта недвижимости)			
Лист № ____ Раздела 4.2	Всего листов раздела 4.2 : ____	Всего разделов: ____	Всего листов выписки: ____
15.09.2021 № 99/2021/417571211			
Кадастровый номер:		02:17:000000:892	

Номер точки	Координаты, м		Описание закрепления на местности	Средняя квадратическая погрешность определения координат характерных точек границы части земельного участка, м
	X	Y		
1	2	3	4	5
525	797303.37	1326259.31	данные отсутствуют	данные отсутствуют
526	797291.07	1326254.66	данные отсутствуют	данные отсутствуют
527	797280.3	1326248.58	данные отсутствуют	данные отсутствуют
528	797271.35	1326240.04	данные отсутствуют	данные отсутствуют
529	797263.03	1326229.14	данные отсутствуют	данные отсутствуют
530	797257.14	1326220.77	данные отсутствуют	данные отсутствуют
531	797248.19	1326207.97	данные отсутствуют	данные отсутствуют
532	797243	1326196.74	данные отсутствуют	данные отсутствуют
533	797239.9	1326184.02	данные отсутствуют	данные отсутствуют

Государственный регистратор		ФГИС ЕГРН
полное наименование должности	подпись	инициалы, фамилия

М.П.

Земельный участок				
(вид объекта недвижимости)				
Лист № ____ Раздела 4.2		Всего листов раздела 4.2 : ____		Всего разделов: ____
15.09.2021 № 99/2021/417571211				
Кадастровый номер:			02:17:000000:892	
Сведения о характерных точках границы части (частей) земельного участка				
Учетный номер части: 8				
Система координат: МСК-05				
Зона №				
Номер точки	Координаты, м		Описание закрепления на местности	Средняя квадратическая погрешность определения координат характерных точек границы части земельного участка, м
	X	Y		
1	2	3	4	5
1	794487.18	1325049.66	данные отсутствуют	данные отсутствуют
2	794430.7	1325080.48	данные отсутствуют	данные отсутствуют
3	794337.3	1325147.67	данные отсутствуют	данные отсутствуют
4	794332.09	1325131.7	данные отсутствуют	данные отсутствуют
4	794332.09	1325131.7	данные отсутствуют	данные отсутствуют
5	794412.68	1325076.75	данные отсутствуют	данные отсутствуют
5	794412.68	1325076.75	данные отсутствуют	данные отсутствуют
6	798542.59	1326418.48	данные отсутствуют	данные отсутствуют
7	798522.69	1326577.1	данные отсутствуют	данные отсутствуют
8	798570.62	1326687.52	данные отсутствуют	данные отсутствуют
9	798572.45	1326691.51	данные отсутствуют	данные отсутствуют
10	798550.48	1326695.12	данные отсутствуют	данные отсутствуют
11	798500.63	1326580.27	данные отсутствуют	данные отсутствуют
12	798520.76	1326419.79	данные отсутствуют	данные отсутствуют
13	798502.02	1326392.07	данные отсутствуют	данные отсутствуют
14	798357.67	1326143.76	данные отсутствуют	данные отсутствуют
Государственный регистратор			ФГИС ЕГРН	
полное наименование должности			подпись	
			инициалы, фамилия	

М.П.

Раздел 4.2

Земельный участок				
(вид объекта недвижимости)				
Лист № ____ Раздела 4.2		Всего листов раздела 4.2 : ____		Всего разделов: ____
15.09.2021 № 99/2021/417571211				
Кадастровый номер:			02:17:000000:892	
Номер точки	Координаты, м		Описание закрепления на местности	Средняя квадратическая погрешность определения координат характерных точек границы части земельного участка, м
	X	Y		
1	2	3	4	5
15	798386.56	1326150.79	данные отсутствуют	данные отсутствуют
16	798520.24	1326380.63	данные отсутствуют	данные отсутствуют
17	798524.95	1326387.59	данные отсутствуют	данные отсутствуют
18	798559.32	1326125.09	данные отсутствуют	данные отсутствуют
19	798581.59	1326120.64	данные отсутствуют	данные отсутствуют
20	796558.58	1324927.51	данные отсутствуют	данные отсутствуют
21	796360.52	1324933.95	данные отсутствуют	данные отсутствуют
22	796043.2	1324955.92	данные отсутствуют	данные отсутствуют
23	795877.9	1324951.73	данные отсутствуют	данные отсутствуют
24	794508.59	1325041.88	данные отсутствуют	данные отсутствуют
25	794531.82	1325033.43	данные отсутствуют	данные отсутствуют
25	794531.82	1325033.43	данные отсутствуют	данные отсутствуют
26	794796.1	1325001.4	данные отсутствуют	данные отсутствуют
27	795877.46	1324930.22	данные отсутствуют	данные отсутствуют
28	796042.73	1324934.4	данные отсутствуют	данные отсутствуют
29	796359.43	1324912.47	данные отсутствуют	данные отсутствуют
30	796555.98	1324906.08	данные отсутствуют	данные отсутствуют
Государственный регистратор			ФГИС ЕГРН	
полное наименование должности			подпись	
			инициалы, фамилия	

М.П.

Земельный участок			
(вид объекта недвижимости)			
Лист № ____ Раздела 4.2	Всего листов раздела 4.2 : ____	Всего разделов: ____	Всего листов выписки: ____
15.09.2021 № 99/2021/417571211			
Кадастровый номер:		02:17:000000:892	

Номер точки	Координаты, м		Описание закрепления на местности	Средняя квадратическая погрешность определения координат характерных точек границы части земельного участка, м
	X	Y		
1	2	3	4	5
31	799672.99	1327224.87	данные отсутствуют	данные отсутствуют
32	799672.99	1327220.87	данные отсутствуют	данные отсутствуют
33	799676.99	1327220.87	данные отсутствуют	данные отсутствуют
34	799676.99	1327224.87	данные отсутствуют	данные отсутствуют
35	799115.88	1325988.75	данные отсутствуют	данные отсутствуют
36	799332.85	1325980.4	данные отсутствуют	данные отсутствуют
37	799417.26	1326017.33	данные отсутствуют	данные отсутствуют
38	799347.77	1326012.91	данные отсутствуют	данные отсутствуют
39	799346.24	1326012.79	данные отсутствуют	данные отсутствуют
40	799328.5	1326011.11	данные отсутствуют	данные отсутствуют
41	799237.46	1326004.86	данные отсутствуют	данные отсутствуют
42	799168.74	1326001.38	данные отсутствуют	данные отсутствуют
43	799168.7	1326001.37	данные отсутствуют	данные отсутствуют
44	799099.64	1325997.82	данные отсутствуют	данные отсутствуют
45	799096.11	1325997.52	данные отсутствуют	данные отсутствуют
46	799064.89	1325993.68	данные отсутствуют	данные отсутствуют
47	799059.31	1325992.67	данные отсутствуют	данные отсутствуют
Государственный регистратор				ФГИС ЕГРН
полное наименование должности			подпись	инициалы, фамилия

М.П.

Раздел 4.2

Выписка из Единого государственного реестра недвижимости об объекте недвижимости
Сведения о частях земельного участка

Земельный участок			
(вид объекта недвижимости)			
Лист № ____ Раздела 4.2	Всего листов раздела 4.2 : ____	Всего разделов: ____	Всего листов выписки: ____
15.09.2021 № 99/2021/417571211			
Кадастровый номер:		02:17:000000:892	

Номер точки	Координаты, м		Описание закрепления на местности	Средняя квадратическая погрешность определения координат характерных точек границы части земельного участка, м
	X	Y		
1	2	3	4	5
48	799046.19	1325989.52	данные отсутствуют	данные отсутствуют
49	799042.42	1325988.45	данные отсутствуют	данные отсутствуют
50	799042.13	1325988.36	данные отсутствуют	данные отсутствуют
51	799023.22	1325982.09	данные отсутствуют	данные отсутствуют
52	799017.07	1325979.58	данные отсутствуют	данные отсутствуют
53	798968.22	1325955.8	данные отсутствуют	данные отсутствуют
54	798961.67	1325952.61	данные отсутствуют	данные отсутствуют
55	798965.66	1325921.99	данные отсутствуют	данные отсутствуют
56	796552.56	1324877.87	данные отсутствуют	данные отсутствуют
57	796558.37	1324925.83	данные отсутствуют	данные отсутствуют
58	796496.45	1324926.99	данные отсутствуют	данные отсутствуют
59	796392.43	1324932.04	данные отсутствуют	данные отсутствуют
60	796254.22	1324939.89	данные отсутствуют	данные отсутствуют
61	796253.66	1324939.92	данные отсутствуют	данные отсутствуют
62	796118.66	1324946.05	данные отсутствуют	данные отсутствуют
63	796118.58	1324946.05	данные отсутствуют	данные отсутствуют
64	796082.16	1324947.65	данные отсутствуют	данные отсутствуют
Государственный регистратор				ФГИС ЕГРН
полное наименование должности			подпись	инициалы, фамилия

М.П.

Земельный участок			
(вид объекта недвижимости)			
Лист № ____	Раздела 4.2	Всего листов раздела 4.2 : ____	Всего разделов: ____
15.09.2021 № 99/2021/417571211		Всего листов выписки: ____	
Кадастровый номер:		02:17:000000:892	

Номер точки	Координаты, м		Описание закрепления на местности	Средняя квадратическая погрешность определения координат характерных точек границы части земельного участка, м
	X	Y		
1	2	3	4	5
65	796025.96	1324951.88	данные отсутствуют	данные отсутствуют
66	795801.66	1324970.27	данные отсутствуют	данные отсутствуют
67	795801.39	1324970.29	данные отсутствуют	данные отсутствуют
68	795713.8	1324977	данные отсутствуют	данные отсутствуют
69	795713.54	1324977.02	данные отсутствуют	данные отсутствуют
70	795628.07	1324983.12	данные отсутствуют	данные отсутствуют
71	795628.05	1324983.13	данные отсутствуют	данные отсутствуют
72	795554.26	1324988.37	данные отсутствуют	данные отсутствуют
73	795474.5	1324994.42	данные отсутствуют	данные отсутствуют
74	795474.47	1324994.42	данные отсутствуют	данные отсутствуют
75	795395.8	1325000.34	данные отсутствуют	данные отсутствуют
76	795395.59	1325000.36	данные отсутствуют	данные отсутствуют
77	795306.85	1325006.65	данные отсутствуют	данные отсутствуют
78	795181.83	1325015.82	данные отсутствуют	данные отсутствуют
79	795101.67	1325022.37	данные отсутствуют	данные отсутствуют
80	795101.41	1325022.39	данные отсутствуют	данные отсутствуют
81	795005.31	1325029.73	данные отсутствуют	данные отсутствуют

Государственный регистратор		ФГИС ЕГРН
полное наименование должности	подпись	инициалы, фамилия

М.П.

Земельный участок			
(вид объекта недвижимости)			
Лист № ____	Раздела 4.2	Всего листов раздела 4.2 : ____	Всего разделов: ____
15.09.2021 № 99/2021/417571211		Всего листов выписки: ____	
Кадастровый номер:		02:17:000000:892	

Номер точки	Координаты, м		Описание закрепления на местности	Средняя квадратическая погрешность определения координат характерных точек границы части земельного участка, м
	X	Y		
1	2	3	4	5
82	794937.89	1325035.54	данные отсутствуют	данные отсутствуют
83	794936.89	1325035.61	данные отсутствуют	данные отсутствуют
84	794876.65	1325039.58	данные отсутствуют	данные отсутствуют
85	794833.26	1325044.61	данные отсутствуют	данные отсутствуют
86	794830.02	1325044.88	данные отсутствуют	данные отсутствуют
87	794774.53	1325047.67	данные отсутствуют	данные отсутствуют
88	794664.93	1325057.47	данные отсутствуют	данные отсутствуют
89	794662.9	1325057.61	данные отсутствуют	данные отсутствуют
90	794582.64	1325061.51	данные отсутствуют	данные отсутствуют
91	794543.1	1325066.57	данные отсутствуют	данные отсутствуют
92	794527.75	1325071.59	данные отсутствуют	данные отсутствуют
93	794503.64	1325080.25	данные отсутствуют	данные отсутствуют
94	794484.51	1325088.65	данные отсутствуют	данные отсутствуют
95	794449.1	1325104.99	данные отсутствуют	данные отсутствуют
96	794431.66	1325115.93	данные отсутствуют	данные отсутствуют
97	794387.14	1325146.4	данные отсутствуют	данные отсутствуют
98	794346.33	1325175.35	данные отсутствуют	данные отсутствуют

Государственный регистратор		ФГИС ЕГРН
полное наименование должности	подпись	инициалы, фамилия

М.П.

Земельный участок			
(вид объекта недвижимости)			
Лист № ____ Раздела 4.2	Всего листов раздела 4.2 : ____	Всего разделов: ____	Всего листов выписки: ____
15.09.2021 № 99/2021/417571211			
Кадастровый номер:		02:17:000000:892	

Номер точки	Координаты, м		Описание закрепления на местности	Средняя квадратическая погрешность определения координат характерных точек границы части земельного участка, м
	X	Y		
1	2	3	4	5
99	794889.22	1324990.11	данные отсутствуют	данные отсутствуют
100	795354.93	1324957.62	данные отсутствуют	данные отсутствуют
101	796080.56	1324898.06	данные отсутствуют	данные отсутствуют
102	796421.72	1324887.22	данные отсутствуют	данные отсутствуют
103	799445.54	1325517.25	данные отсутствуют	данные отсутствуют
104	799366.23	1325521.42	данные отсутствуют	данные отсутствуют
104	799366.23	1325521.42	данные отсутствуют	данные отсутствуют
104	799366.23	1325521.42	данные отсутствуют	данные отсутствуют
105	799351.15	1325524.29	данные отсутствуют	данные отсутствуют
105	799351.15	1325524.29	данные отсутствуют	данные отсутствуют
105	799351.15	1325524.29	данные отсутствуют	данные отсутствуют
106	799337.92	1325505.93	данные отсутствуют	данные отсутствуют
106	799337.92	1325505.93	данные отсутствуют	данные отсутствуют
106	799337.92	1325505.93	данные отсутствуют	данные отсутствуют
107	799336.24	1325450.95	данные отсутствуют	данные отсутствуют
108	799343.09	1325450.62	данные отсутствуют	данные отсутствуют
109	799359.95	1325451.49	данные отсутствуют	данные отсутствуют
Государственный регистратор				ФГИС ЕГРН
полное наименование должности			подпись	инициалы, фамилия

М.П.

Раздел 4.2

Выписка из Единого государственного реестра недвижимости об объекте недвижимости
Сведения о частях земельного участка

Земельный участок			
(вид объекта недвижимости)			
Лист № ____ Раздела 4.2	Всего листов раздела 4.2 : ____	Всего разделов: ____	Всего листов выписки: ____
15.09.2021 № 99/2021/417571211			
Кадастровый номер:		02:17:000000:892	

Номер точки	Координаты, м		Описание закрепления на местности	Средняя квадратическая погрешность определения координат характерных точек границы части земельного участка, м
	X	Y		
1	2	3	4	5
110	799376.14	1325454.72	данные отсутствуют	данные отсутствуют
111	799391.56	1325460.55	данные отсутствуют	данные отсутствуют
112	799402.44	1325466.11	данные отсутствуют	данные отсутствуют
113	799415.98	1325475.57	данные отсутствуют	данные отсутствуют
114	799427.78	1325487.13	данные отсутствуют	данные отсутствуют
115	799437.51	1325500.47	данные отсутствуют	данные отсутствуют
116	799444.92	1325515.23	данные отсутствуют	данные отсутствуют
117	797577.5	1326122.22	данные отсутствуют	данные отсутствуют
118	797576.09	1326122.42	данные отсутствуют	данные отсутствуют
119	797575.17	1326122.16	данные отсутствуют	данные отсутствуют
120	797575.95	1326121.82	данные отсутствуют	данные отсутствуют
120	797575.95	1326121.82	данные отсутствуют	данные отсутствуют
120	797575.95	1326121.82	данные отсутствуют	данные отсутствуют
121	798067.7	1325946.72	данные отсутствуют	данные отсутствуют
122	798075.45	1325951.05	данные отсутствуют	данные отсутствуют
123	798105.84	1325986.51	данные отсутствуют	данные отсутствуют
124	798108.38	1325992.23	данные отсутствуют	данные отсутствуют
Государственный регистратор				ФГИС ЕГРН
полное наименование должности			подпись	инициалы, фамилия

М.П.

Земельный участок			
(вид объекта недвижимости)			
Лист № ____ Раздела 4.2	Всего листов раздела 4.2 : ____	Всего разделов: ____	Всего листов выписки: ____
15.09.2021 № 99/2021/417571211			
Кадастровый номер:		02:17:000000:892	

Номер точки	Координаты, м		Описание закрепления на местности	Средняя квадратическая погрешность определения координат характерных точек границы части земельного участка, м
	X	Y		
1	2	3	4	5
125	798102.55	1325994.57	данные отсутствуют	данные отсутствуют
126	798097.38	1325984.21	данные отсутствуют	данные отсутствуют
127	798095.38	1325981.65	данные отсутствуют	данные отсутствуют
128	798085.34	1325974.63	данные отсутствуют	данные отсутствуют
129	797982.69	1326005.42	данные отсутствуют	данные отсутствуют
130	797935.33	1326036.27	данные отсутствуют	данные отсутствуют
131	797949.46	1326088.62	данные отсутствуют	данные отсутствуют
132	797948.59	1326089.56	данные отсутствуют	данные отсутствуют
133	797936.39	1326100.69	данные отсутствуют	данные отсутствуют
134	797917.93	1326112.81	данные отсутствуют	данные отсутствуют
135	797903.25	1326120.38	данные отсутствуют	данные отсутствуют
136	797887.53	1326125.43	данные отсутствуют	данные отсутствуют
137	797872.78	1326127.71	данные отсутствуют	данные отсутствуют
138	797856.7	1326128.77	данные отсутствуют	данные отсутствуют
139	797843.82	1326128.12	данные отсутствуют	данные отсутствуют
140	797820.24	1326125.4	данные отсутствуют	данные отсутствуют
141	797781.92	1326119.78	данные отсутствуют	данные отсутствуют

Государственный регистратор		ФГИС ЕГРН
полное наименование должности	подпись	инициалы, фамилия

М.П.

Земельный участок			
(вид объекта недвижимости)			
Лист № ____ Раздела 4.2	Всего листов раздела 4.2 : ____	Всего разделов: ____	Всего листов выписки: ____
15.09.2021 № 99/2021/417571211			
Кадастровый номер:		02:17:000000:892	

Номер точки	Координаты, м		Описание закрепления на местности	Средняя квадратическая погрешность определения координат характерных точек границы части земельного участка, м
	X	Y		
1	2	3	4	5
142	797770.22	1326117.33	данные отсутствуют	данные отсутствуют
143	797742.76	1326108.23	данные отсутствуют	данные отсутствуют
144	797734.44	1326115.53	данные отсутствуют	данные отсутствуют
145	797718.57	1326130.13	данные отсутствуют	данные отсутствуют
146	797705.39	1326143.32	данные отсутствуют	данные отсутствуют
147	797696.62	1326151.12	данные отсутствуют	данные отсутствуют
148	797687.23	1326165.82	данные отсутствуют	данные отсутствуют
149	797678.66	1326178.22	данные отсутствуют	данные отсутствуют
150	797667.99	1326190.83	данные отсутствуют	данные отсутствуют
151	797660.28	1326197.77	данные отсутствуют	данные отсутствуют
152	797648.44	1326206.94	данные отсутствуют	данные отсутствуют
153	797634.08	1326215.1	данные отсутствуют	данные отсутствуют
154	797622.63	1326219.58	данные отсутствуют	данные отсутствуют
155	797611.42	1326223.15	данные отсутствуют	данные отсутствуют
156	797598.09	1326226.59	данные отсутствуют	данные отсутствуют
157	797581.79	1326229.26	данные отсутствуют	данные отсутствуют
158	797568.75	1326229.45	данные отсутствуют	данные отсутствуют

Государственный регистратор		ФГИС ЕГРН
полное наименование должности	подпись	инициалы, фамилия

М.П.

Земельный участок			
(вид объекта недвижимости)			
Лист № ____ Раздела 4.2	Всего листов раздела 4.2 : ____	Всего разделов: ____	Всего листов выписки: ____
15.09.2021 № 99/2021/417571211			
Кадастровый номер:		02:17:000000:892	

Номер точки	Координаты, м		Описание закрепления на местности	Средняя квадратическая погрешность определения координат характерных точек границы части земельного участка, м
	X	Y		
1	2	3	4	5
159	797556.08	1326228.62	данные отсутствуют	данные отсутствуют
160	797540.04	1326228.01	данные отсутствуют	данные отсутствуют
161	797527.46	1326229.84	данные отсутствуют	данные отсутствуют
162	797510.98	1326230.86	данные отсутствуют	данные отсутствуют
163	797494.55	1326229.14	данные отсутствуют	данные отсутствуют
164	797478.63	1326224.75	данные отсутствуют	данные отсутствуют
165	797463.65	1326217.8	данные отсутствуют	данные отсутствуют
166	797450.02	1326208.47	данные отсутствуют	данные отсутствуют
167	797438.11	1326197.03	данные отсутствуют	данные отсутствуют
168	797435.65	1326193.91	данные отсутствуют	данные отсутствуют
169	797451.85	1326180.54	данные отсутствуют	данные отсутствуют
169	797451.85	1326180.54	данные отсутствуют	данные отсутствуют
169	797451.85	1326180.54	данные отсутствуют	данные отсутствуют
170	797477.97	1326159.23	данные отсутствуют	данные отсутствуют
170	797477.97	1326159.23	данные отсутствуют	данные отсутствуют
170	797477.97	1326159.23	данные отсутствуют	данные отсутствуют
171	797490.83	1326154.82	данные отсутствуют	данные отсутствуют
Государственный регистратор				ФГИС ЕГРН
полное наименование должности			подпись	инициалы, фамилия

М.П.

Раздел 4.2

Выписка из Единого государственного реестра недвижимости об объекте недвижимости
Сведения о частях земельного участка

Земельный участок			
(вид объекта недвижимости)			
Лист № ____ Раздела 4.2	Всего листов раздела 4.2 : ____	Всего разделов: ____	Всего листов выписки: ____
15.09.2021 № 99/2021/417571211			
Кадастровый номер:		02:17:000000:892	

Номер точки	Координаты, м		Описание закрепления на местности	Средняя квадратическая погрешность определения координат характерных точек границы части земельного участка, м
	X	Y		
1	2	3	4	5
171	797490.83	1326154.82	данные отсутствуют	данные отсутствуют
171	797490.83	1326154.82	данные отсутствуют	данные отсутствуют
172	797496.18	1326157.8	данные отсутствуют	данные отсутствуют
172	797496.18	1326157.8	данные отсутствуют	данные отсутствуют
172	797496.18	1326157.8	данные отсутствуют	данные отсутствуют
173	797500.75	1326162.37	данные отсутствуют	данные отсутствуют
173	797500.75	1326162.37	данные отсутствуют	данные отсутствуют
173	797500.75	1326162.37	данные отсутствуют	данные отсутствуют
174	797504.56	1326165.79	данные отсутствуют	данные отсутствуют
174	797504.56	1326165.79	данные отсутствуют	данные отсутствуют
174	797504.56	1326165.79	данные отсутствуют	данные отсутствуют
175	797508.36	1326165.03	данные отсутствуют	данные отсутствуют
175	797508.36	1326165.03	данные отсутствуют	данные отсутствуют
175	797508.36	1326165.03	данные отсутствуют	данные отсутствуют
176	797510.65	1326161.6	данные отсутствуют	данные отсутствуют
176	797510.65	1326161.6	данные отсутствуют	данные отсутствуют
176	797510.65	1326161.6	данные отсутствуют	данные отсутствуют
Государственный регистратор				ФГИС ЕГРН
полное наименование должности			подпись	инициалы, фамилия

М.П.

Земельный участок			
(вид объекта недвижимости)			
Лист № ____ Раздела 4.2	Всего листов раздела 4.2 : ____	Всего разделов: ____	Всего листов выписки: ____
15.09.2021 № 99/2021/417571211			
Кадастровый номер:		02:17:000000:892	

Номер точки	Координаты, м		Описание закрепления на местности	Средняя квадратическая погрешность определения координат характерных точек границы части земельного участка, м
	X	Y		
1	2	3	4	5
177	797508.36	1326155.51	данные отсутствуют	данные отсутствуют
177	797508.36	1326155.51	данные отсутствуют	данные отсутствуют
177	797508.36	1326155.51	данные отсутствуют	данные отсутствуют
178	797505.32	1326152.09	данные отсутствуют	данные отсутствуют
178	797505.32	1326152.09	данные отсутствуют	данные отсутствуют
178	797505.32	1326152.09	данные отсутствуют	данные отсутствуют
179	797500.62	1326151.46	данные отсутствуют	данные отсутствуют
179	797500.62	1326151.46	данные отсутствуют	данные отсутствуют
179	797500.62	1326151.46	данные отсутствуют	данные отсутствуют
180	797502.03	1326150.98	данные отсутствуют	данные отсутствуют
180	797502.03	1326150.98	данные отсутствуют	данные отсутствуют
180	797502.03	1326150.98	данные отсутствуют	данные отсутствуют
181	797509.94	1326149.44	данные отсутствуют	данные отсутствуют
181	797509.94	1326149.44	данные отсутствуют	данные отсутствуют
181	797509.94	1326149.44	данные отсутствуют	данные отсутствуют
182	797515.27	1326140.16	данные отсутствуют	данные отсутствуют
182	797515.27	1326140.16	данные отсутствуют	данные отсутствуют

Государственный регистратор		ФГИС ЕГРН
полное наименование должности	подпись	инициалы, фамилия

М.П.

Земельный участок			
(вид объекта недвижимости)			
Лист № ____ Раздела 4.2	Всего листов раздела 4.2 : ____	Всего разделов: ____	Всего листов выписки: ____
15.09.2021 № 99/2021/417571211			
Кадастровый номер:		02:17:000000:892	

Номер точки	Координаты, м		Описание закрепления на местности	Средняя квадратическая погрешность определения координат характерных точек границы части земельного участка, м
	X	Y		
1	2	3	4	5
182	797515.27	1326140.16	данные отсутствуют	данные отсутствуют
183	797520.16	1326139.72	данные отсутствуют	данные отсутствуют
183	797520.16	1326139.72	данные отсутствуют	данные отсутствуют
183	797520.16	1326139.72	данные отсутствуют	данные отсутствуют
184	797524.91	1326144.03	данные отсутствуют	данные отсутствуют
184	797524.91	1326144.03	данные отсутствуют	данные отсутствуют
184	797524.91	1326144.03	данные отсутствуют	данные отсутствуют
185	797561.87	1326127.95	данные отсутствуют	данные отсутствуют
186	797567.3	1326129.25	данные отсутствуют	данные отсутствуют
187	797573.81	1326129.58	данные отсутствуют	данные отсутствуют
188	797582.92	1326127.3	данные отсутствуют	данные отсутствуют
189	797592.04	1326124.37	данные отсутствуют	данные отсутствуют
190	797597.25	1326120.14	данные отсутствуют	данные отсутствуют
191	797602.13	1326113.3	данные отсутствуют	данные отсутствуют
192	797602.85	1326110.11	данные отсутствуют	данные отсутствуют
193	797805.06	1326022.12	данные отсутствуют	данные отсутствуют
194	797831.7	1326026.06	данные отсутствуют	данные отсутствуют

Государственный регистратор		ФГИС ЕГРН
полное наименование должности	подпись	инициалы, фамилия

М.П.

Земельный участок			
(вид объекта недвижимости)			
Лист № ____ Раздела 4.2	Всего листов раздела 4.2 : ____	Всего разделов: ____	Всего листов выписки: ____
15.09.2021 № 99/2021/417571211			
Кадастровый номер:		02:17:000000:892	

Номер точки	Координаты, м		Описание закрепления на местности	Средняя квадратическая погрешность определения координат характерных точек границы части земельного участка, м
	X	Y		
1	2	3	4	5
195	797855.28	1326028.78	данные отсутствуют	данные отсутствуют
196	797864.91	1326028.02	данные отсутствуют	данные отсутствуют
197	797875.32	1326021.51	данные отсутствуют	данные отсутствуют
198	797883.79	1326012.39	данные отсутствуют	данные отсутствуют
199	797896.38	1325998.9	данные отсутствуют	данные отсутствуют
200	797901.36	1325987.65	данные отсутствуют	данные отсутствуют
201	797905.69	1325979.39	данные отсутствуют	данные отсутствуют
202	797913.49	1325976.08	данные отсутствуют	данные отсутствуют
203	798026.2	1325928.53	данные отсутствуют	данные отсутствуют
204	798032.74	1325935.07	данные отсутствуют	данные отсутствуют
205	796752.64	1326193.01	данные отсутствуют	данные отсутствуют
206	796779.13	1326184.19	данные отсутствуют	данные отсутствуют
207	796846.82	1326181.47	данные отсутствуют	данные отсутствуют
208	796854.33	1326179.51	данные отсутствуют	данные отсутствуют
209	796857.09	1326180.3	данные отсутствуют	данные отсутствуют
210	796867.62	1326185.28	данные отсутствуют	данные отсутствуют
211	796874.76	1326188.69	данные отсутствуют	данные отсутствуют
Государственный регистратор				ФГИС ЕГРН
полное наименование должности			подпись	инициалы, фамилия

М.П.

Земельный участок			
(вид объекта недвижимости)			
Лист № ____ Раздела 4.2	Всего листов раздела 4.2 : ____	Всего разделов: ____	Всего листов выписки: ____
15.09.2021 № 99/2021/417571211			
Кадастровый номер:		02:17:000000:892	

Номер точки	Координаты, м		Описание закрепления на местности	Средняя квадратическая погрешность определения координат характерных точек границы части земельного участка, м
	X	Y		
1	2	3	4	5
212	796874.79	1326188.7	данные отсутствуют	данные отсутствуют
213	796886.59	1326190.25	данные отсутствуют	данные отсутствуют
214	796886.61	1326190.25	данные отсутствуют	данные отсутствуют
215	796898.71	1326187.45	данные отсутствуют	данные отсутствуют
216	796898.73	1326187.44	данные отсутствуют	данные отсутствуют
217	796912.06	1326181.55	данные отсутствуют	данные отсутствуют
218	796920.43	1326176.91	данные отсутствуют	данные отсутствуют
219	796931.59	1326174.43	данные отсутствуют	данные отсутствуют
220	796931.62	1326174.42	данные отсутствуют	данные отсутствуют
221	796939.67	1326169.46	данные отсутствуют	данные отсутствуют
222	796951.13	1326165.74	данные отсутствуют	данные отсутствуют
223	796959.8	1326165.43	данные отсутствуют	данные отсутствуют
224	796959.85	1326165.42	данные отсутствуют	данные отсутствуют
225	796959.86	1326165.41	данные отсутствуют	данные отсутствуют
226	796969.78	1326156.42	данные отсутствуют	данные отсутствуют
227	796975.27	1326151.38	данные отсутствуют	данные отсутствуют
228	797011.32	1326142.37	данные отсутствуют	данные отсутствуют
Государственный регистратор				ФГИС ЕГРН
полное наименование должности			подпись	инициалы, фамилия

М.П.

Земельный участок			
(вид объекта недвижимости)			
Лист № ____ Раздела 4.2	Всего листов раздела 4.2 : ____	Всего разделов: ____	Всего листов выписки: ____
15.09.2021 № 99/2021/417571211			
Кадастровый номер:		02:17:000000:892	

Номер точки	Координаты, м		Описание закрепления на местности	Средняя квадратическая погрешность определения координат характерных точек границы части земельного участка, м
	X	Y		
1	2	3	4	5
229	797017.78	1326144.94	данные отсутствуют	данные отсутствуют
230	797027.7	1326148.99	данные отсутствуют	данные отсутствуют
231	797037.94	1326152.09	данные отсутствуют	данные отсутствуют
232	797046.94	1326154.89	данные отсутствуют	данные отсутствуют
233	797046.97	1326154.89	данные отсутствуют	данные отсутствуют
234	797048.27	1326154.89	данные отсутствуют	данные отсутствуют
235	797076.96	1326167.94	данные отсутствуют	данные отсутствуют
236	797093.21	1326157.1	данные отсутствуют	данные отсутствуют
237	797139.24	1326162.53	данные отсутствуют	данные отсутствуют
238	797159.08	1326162.53	данные отсутствуют	данные отсутствуют
239	797164.62	1326165.38	данные отсутствуют	данные отсутствуют
240	797174.29	1326163.24	данные отсутствуют	данные отсутствуют
241	797178.5	1326162.95	данные отсутствуют	данные отсутствуют
242	797189.03	1326163.26	данные отсутствуют	данные отсутствуют
243	797197.39	1326165.11	данные отсутствуют	данные отсутствуют
243	797197.39	1326165.11	данные отсутствуют	данные отсутствуют
244	797197.72	1326165.29	данные отсутствуют	данные отсутствуют

Государственный регистратор		ФГИС ЕГРН
полное наименование должности	подпись	инициалы, фамилия

М.П.

Земельный участок			
(вид объекта недвижимости)			
Лист № ____ Раздела 4.2	Всего листов раздела 4.2 : ____	Всего разделов: ____	Всего листов выписки: ____
15.09.2021 № 99/2021/417571211			
Кадастровый номер:		02:17:000000:892	

Номер точки	Координаты, м		Описание закрепления на местности	Средняя квадратическая погрешность определения координат характерных точек границы части земельного участка, м
	X	Y		
1	2	3	4	5
245	797199.91	1326166.6	данные отсутствуют	данные отсутствуют
246	797200.45	1326166.81	данные отсутствуют	данные отсутствуют
247	797205.75	1326169.76	данные отсутствуют	данные отсутствуют
247	797205.75	1326169.76	данные отсутствуют	данные отсутствуют
248	797205.76	1326169.77	данные отсутствуют	данные отсутствуют
248	797205.76	1326169.77	данные отсутствуют	данные отсутствуют
249	797212.9	1326172.25	данные отсутствуют	данные отсутствуют
249	797212.9	1326172.25	данные отсутствуют	данные отсутствуют
250	797212.92	1326172.25	данные отсутствуют	данные отсутствуют
250	797212.92	1326172.25	данные отсутствуют	данные отсутствуют
251	797220.68	1326172.87	данные отсутствуют	данные отсутствуют
251	797220.68	1326172.87	данные отсутствуют	данные отсутствуют
252	797220.94	1326172.87	данные отсутствуют	данные отсутствуют
253	797223.71	1326173.22	данные отсутствуют	данные отсутствуют
254	797234.65	1326175.84	данные отсутствуют	данные отсутствуют
255	797246.35	1326174.98	данные отсутствуют	данные отсутствуют
256	797252.59	1326177.52	данные отсутствуют	данные отсутствуют

Государственный регистратор		ФГИС ЕГРН
полное наименование должности	подпись	инициалы, фамилия

М.П.

Земельный участок			
(вид объекта недвижимости)			
Лист № ____ Раздела 4.2	Всего листов раздела 4.2 : ____	Всего разделов: ____	Всего листов выписки: ____
15.09.2021 № 99/2021/417571211			
Кадастровый номер:		02:17:000000:892	

Номер точки	Координаты, м		Описание закрепления на местности	Средняя квадратическая погрешность определения координат характерных точек границы части земельного участка, м
	X	Y		
1	2	3	4	5
256	797252.59	1326177.52	данные отсутствуют	данные отсутствуют
256	797252.59	1326177.52	данные отсутствуют	данные отсутствуют
257	797259.4	1326182.79	данные отсутствуют	данные отсутствуют
257	797259.4	1326182.79	данные отсутствуют	данные отсутствуют
257	797259.4	1326182.79	данные отсутствуют	данные отсутствуют
258	797264.13	1326186.8	данные отсутствуют	данные отсутствуют
259	797265.67	1326188.55	данные отсутствуют	данные отсутствуют
260	797268.72	1326188.53	данные отсутствуют	данные отсутствуют
261	797271.87	1326189	данные отсутствуют	данные отсутствуют
261	797271.87	1326189	данные отсутствуют	данные отсутствуют
261	797271.87	1326189	данные отсутствуют	данные отсутствуют
262	797271.91	1326188.99	данные отсутствуют	данные отсутствуют
262	797271.91	1326188.99	данные отсутствуют	данные отсутствуют
262	797271.91	1326188.99	данные отсутствуют	данные отсутствуют
263	797280.83	1326184.73	данные отсутствуют	данные отсутствуют
264	797281.17	1326184.73	данные отсутствуют	данные отсутствуют
265	797284.92	1326183.71	данные отсутствуют	данные отсутствуют
Государственный регистратор				ФГИС ЕГРН
полное наименование должности			подпись	инициалы, фамилия

М.П.

Раздел 4.2

Выписка из Единого государственного реестра недвижимости об объекте недвижимости
Сведения о частях земельного участка

Земельный участок			
(вид объекта недвижимости)			
Лист № ____ Раздела 4.2	Всего листов раздела 4.2 : ____	Всего разделов: ____	Всего листов выписки: ____
15.09.2021 № 99/2021/417571211			
Кадастровый номер:		02:17:000000:892	

Номер точки	Координаты, м		Описание закрепления на местности	Средняя квадратическая погрешность определения координат характерных точек границы части земельного участка, м
	X	Y		
1	2	3	4	5
266	797287.77	1326182.62	данные отсутствуют	данные отсутствуют
267	797289.62	1326183.64	данные отсутствуют	данные отсутствуют
267	797289.62	1326183.64	данные отсутствуют	данные отсутствуют
267	797289.62	1326183.64	данные отсутствуют	данные отсутствуют
268	797296.65	1326207.25	данные отсутствуют	данные отсутствуют
268	797296.65	1326207.25	данные отсутствуют	данные отсутствуют
268	797296.65	1326207.25	данные отсутствуют	данные отсутствуют
269	797309.04	1326219.38	данные отсутствуют	данные отсутствуют
269	797309.04	1326219.38	данные отсутствуют	данные отсутствуют
269	797309.04	1326219.38	данные отсутствуют	данные отсутствуют
270	797317.91	1326224.18	данные отсутствуют	данные отсутствуют
270	797317.91	1326224.18	данные отсутствуют	данные отсутствуют
270	797317.91	1326224.18	данные отсутствуют	данные отсутствуют
271	797327.45	1326224	данные отсутствуют	данные отсутствуют
271	797327.45	1326224	данные отсутствуют	данные отсутствуют
271	797327.45	1326224	данные отсутствуют	данные отсутствуют
272	797340.96	1326220.94	данные отсутствуют	данные отсутствуют
Государственный регистратор				ФГИС ЕГРН
полное наименование должности			подпись	инициалы, фамилия

М.П.

Земельный участок			
(вид объекта недвижимости)			
Лист № ____ Раздела 4.2	Всего листов раздела 4.2 : ____	Всего разделов: ____	Всего листов выписки: ____
15.09.2021 № 99/2021/417571211			
Кадастровый номер:		02:17:000000:892	

Номер точки	Координаты, м		Описание закрепления на местности	Средняя квадратическая погрешность определения координат характерных точек границы части земельного участка, м
	X	Y		
1	2	3	4	5
272	797340.96	1326220.94	данные отсутствуют	данные отсутствуют
272	797340.96	1326220.94	данные отсутствуют	данные отсутствуют
273	797365.1	1326216.62	данные отсутствуют	данные отсутствуют
273	797365.1	1326216.62	данные отсутствуют	данные отсутствуют
273	797365.1	1326216.62	данные отсутствуют	данные отсутствуют
274	797384.39	1326215.42	данные отсутствуют	данные отсутствуют
275	797380.36	1326225.67	данные отсутствуют	данные отсутствуют
276	797371.87	1326239.84	данные отсутствуют	данные отсутствуют
277	797361.17	1326252.41	данные отсутствуют	данные отсутствуют
278	797348.54	1326263.06	данные отсутствуют	данные отсутствуют
279	797334.33	1326271.48	данные отсутствуют	данные отсутствуют
280	797320.59	1326277.13	данные отсутствуют	данные отсутствуют
281	797307.13	1326281.51	данные отсутствуют	данные отсутствуют
282	797293.81	1326285.62	данные отсутствуют	данные отсутствуют
283	797277.5	1326288.23	данные отсутствуют	данные отсутствуют
284	797266.38	1326288.55	данные отсутствуют	данные отсутствуют
285	797249.91	1326287.3	данные отсутствуют	данные отсутствуют

Государственный регистратор		ФГИС ЕГРН
полное наименование должности	подпись	инициалы, фамилия

М.П.

Земельный участок			
(вид объекта недвижимости)			
Лист № ____ Раздела 4.2	Всего листов раздела 4.2 : ____	Всего разделов: ____	Всего листов выписки: ____
15.09.2021 № 99/2021/417571211			
Кадастровый номер:		02:17:000000:892	

Номер точки	Координаты, м		Описание закрепления на местности	Средняя квадратическая погрешность определения координат характерных точек границы части земельного участка, м
	X	Y		
1	2	3	4	5
286	797233.87	1326283.36	данные отсутствуют	данные отсутствуют
287	797218.7	1326276.83	данные отсутствуют	данные отсутствуют
288	797205.74	1326271.75	данные отсутствуют	данные отсутствуют
289	797192.74	1326269.76	данные отсутствуют	данные отсутствуют
290	797176.91	1326265.02	данные отсутствуют	данные отсутствуют
291	797161.64	1326265.34	данные отсутствуют	данные отсутствуют
292	797145.23	1326263.48	данные отсутствуют	данные отсутствуют
293	797129.35	1326258.95	данные отсутствуют	данные отсутствуют
294	797118.84	1326254.29	данные отсутствуют	данные отсутствуют
295	797107.52	1326251.7	данные отсутствуют	данные отсутствуют
296	797092.48	1326252.31	данные отсутствуют	данные отсутствуют
297	797064.03	1326251.71	данные отсутствуют	данные отсутствуют
298	797051.01	1326250.45	данные отсутствуют	данные отсутствуют
299	797024.66	1326244.58	данные отсутствуют	данные отсутствуют
300	797014.04	1326243.36	данные отсутствуют	данные отсутствуют
301	796997.68	1326245.56	данные отсутствуют	данные отсутствуют
302	796981.61	1326245.89	данные отсутствуют	данные отсутствуют

Государственный регистратор		ФГИС ЕГРН
полное наименование должности	подпись	инициалы, фамилия

М.П.

Земельный участок			
(вид объекта недвижимости)			
Лист № ____ Раздела 4.2	Всего листов раздела 4.2 : ____	Всего разделов: ____	Всего листов выписки: ____
15.09.2021 № 99/2021/417571211			
Кадастровый номер:		02:17:000000:892	

Номер точки	Координаты, м		Описание закрепления на местности	Средняя квадратическая погрешность определения координат характерных точек границы части земельного участка, м
	X	Y		
1	2	3	4	5
303	796970.21	1326245.42	данные отсутствуют	данные отсутствуют
304	796956.83	1326244.11	данные отсутствуют	данные отсутствуют
305	796940.58	1326241.15	данные отсутствуют	данные отсутствуют
306	796927.17	1326237.91	данные отсутствуют	данные отсутствуют
307	796910.66	1326238.26	данные отсутствуют	данные отсутствуют
308	796897.72	1326241.09	данные отсутствуют	данные отсутствуют
309	796881.89	1326245.8	данные отсутствуют	данные отсутствуют
310	796865.5	1326247.84	данные отсутствуют	данные отсутствуют
311	796849	1326247.15	данные отсутствуют	данные отсутствуют
312	796837.52	1326255.45	данные отсутствуют	данные отсутствуют
313	796824.98	1326266.2	данные отсутствуют	данные отсутствуют
314	796809.99	1326276.1	данные отсутствуют	данные отсутствуют
315	796795.01	1326283.06	данные отсутствуют	данные отсутствуют
316	796779.1	1326287.47	данные отсутствуют	данные отсутствуют
317	796765.29	1326288.92	данные отсутствуют	данные отсутствуют
318	799347.63	1325446.61	данные отсутствуют	данные отсутствуют
319	799359.14	1325445.19	данные отсутствуют	данные отсутствуют
Государственный регистратор				ФГИС ЕГРН
полное наименование должности			подпись	инициалы, фамилия

М.П.

Раздел 4.2

Выписка из Единого государственного реестра недвижимости об объекте недвижимости
Сведения о частях земельного участка

Земельный участок			
(вид объекта недвижимости)			
Лист № ____ Раздела 4.2	Всего листов раздела 4.2 : ____	Всего разделов: ____	Всего листов выписки: ____
15.09.2021 № 99/2021/417571211			
Кадастровый номер:		02:17:000000:892	

Номер точки	Координаты, м		Описание закрепления на местности	Средняя квадратическая погрешность определения координат характерных точек границы части земельного участка, м
	X	Y		
1	2	3	4	5
320	799368.71	1325441.4	данные отсутствуют	данные отсутствуют
321	799384.21	1325435.69	данные отсутствуют	данные отсутствуют
322	799400.43	1325432.61	данные отсутствуют	данные отсутствуют
323	799416.95	1325432.24	данные отсутствуют	данные отсутствуют
324	799428.53	1325431.86	данные отсутствуют	данные отсутствуют
325	799444.95	1325430.09	данные отсутствуют	данные отсутствуют
326	799461.44	1325431.05	данные отсутствуют	данные отсутствуют
327	799477.54	1325434.71	данные отсутствуют	данные отсутствуют
328	799488.8	1325435.8	данные отсутствуют	данные отсутствуют
329	799505.27	1325437.11	данные отсутствуют	данные отсутствуют
330	799519.38	1325439.69	данные отсутствуют	данные отсутствуют
331	799535.75	1325441.9	данные отсутствуют	данные отсутствуют
332	799551.58	1325438.1	данные отсутствуют	данные отсутствуют
333	799567.88	1325435.47	данные отсутствуют	данные отсутствуют
334	799584.4	1325435.56	данные отсутствуют	данные отсутствуют
335	799602.03	1325438.01	данные отсутствуют	данные отсутствуют
336	799614.81	1325439.38	данные отсутствуют	данные отсутствуют
Государственный регистратор				ФГИС ЕГРН
полное наименование должности			подпись	инициалы, фамилия

М.П.

Земельный участок			
(вид объекта недвижимости)			
Лист № ____ Раздела 4.2	Всего листов раздела 4.2 : ____	Всего разделов: ____	Всего листов выписки: ____
15.09.2021 № 99/2021/417571211			
Кадастровый номер:		02:17:000000:892	

Номер точки	Координаты, м		Описание закрепления на местности	Средняя квадратическая погрешность определения координат характерных точек границы части земельного участка, м
	X	Y		
1	2	3	4	5
337	799631.25	1325437.85	данные отсутствуют	данные отсутствуют
338	799645.71	1325438.04	данные отсутствуют	данные отсутствуют
339	799662.15	1325439.67	данные отсутствуют	данные отсутствуют
340	799685.53	1325437.98	данные отсутствуют	данные отсутствуют
341	799730.23	1325420.8	данные отсутствуют	данные отсутствуют
342	799746.09	1325416.17	данные отсутствуют	данные отсутствуют
343	799762.49	1325414.22	данные отсутствуют	данные отсутствуют
344	799778.99	1325415	данные отсутствуют	данные отсутствуют
345	799813.01	1325412.34	данные отсутствуют	данные отсутствуют
346	799845.07	1325408.07	данные отсутствуют	данные отсутствуют
347	799854.41	1325401.24	данные отсутствуют	данные отсутствуют
348	799868.51	1325392.64	данные отсутствуют	данные отсутствуют
349	799883.83	1325386.47	данные отсутствуют	данные отсутствуют
350	799899.96	1325382.91	данные отсутствуют	данные отсутствуют
351	799915.34	1325380.97	данные отсутствуют	данные отсутствуют
352	799931.84	1325380.27	данные отсутствуют	данные отсутствуют
353	799948.83	1325382.19	данные отсутствуют	данные отсутствуют

Государственный регистратор		ФГИС ЕГРН
полное наименование должности	подпись	инициалы, фамилия

М.П.

Земельный участок			
(вид объекта недвижимости)			
Лист № ____ Раздела 4.2	Всего листов раздела 4.2 : ____	Всего разделов: ____	Всего листов выписки: ____
15.09.2021 № 99/2021/417571211			
Кадастровый номер:		02:17:000000:892	

Номер точки	Координаты, м		Описание закрепления на местности	Средняя квадратическая погрешность определения координат характерных точек границы части земельного участка, м
	X	Y		
1	2	3	4	5
354	799965.28	1325380.66	данные отсутствуют	данные отсутствуют
355	799981.75	1325381.85	данные отсутствуют	данные отсутствуют
356	800001.62	1325383.23	данные отсутствуют	данные отсутствуют
357	800017.84	1325380.32	данные отсутствуют	данные отсутствуют
358	800033.77	1325375.96	данные отсутствуют	данные отсутствуют
359	800050.2	1325374.29	данные отсутствуют	данные отсутствуют
360	800061.44	1325374.1	данные отсутствуют	данные отсутствуют
361	800077.69	1325375.16	данные отсутствуют	данные отсутствуют
362	800088.9	1325377.43	данные отсутствуют	данные отсутствуют
363	800105.64	1325377.56	данные отсутствуют	данные отсутствуют
364	800121.91	1325380.43	данные отсутствуют	данные отсутствуют
365	800137.48	1325385.94	данные отсутствуют	данные отсутствуют
366	800147.78	1325390.72	данные отсутствуют	данные отсутствуют
367	800175.47	1325397.93	данные отсутствуют	данные отсутствуют
368	800191.05	1325403.41	данные отсутствуют	данные отсутствуют
369	800204.3	1325410.41	данные отсутствуют	данные отсутствуют
370	800237.91	1325411.25	данные отсутствуют	данные отсутствуют

Государственный регистратор		ФГИС ЕГРН
полное наименование должности	подпись	инициалы, фамилия

М.П.

Земельный участок			
(вид объекта недвижимости)			
Лист № ____ Раздела 4.2	Всего листов раздела 4.2 : ____	Всего разделов: ____	Всего листов выписки: ____
15.09.2021 № 99/2021/417571211			
Кадастровый номер:		02:17:000000:892	

Номер точки	Координаты, м		Описание закрепления на местности	Средняя квадратическая погрешность определения координат характерных точек границы части земельного участка, м
	X	Y		
1	2	3	4	5
371	800251.39	1325408.58	данные отсутствуют	данные отсутствуют
372	800272.06	1325402.7	данные отсутствуют	данные отсутствуют
373	800302.23	1325396.49	данные отсутствуют	данные отсутствуют
374	800318.65	1325394.7	данные отсутствуют	данные отсутствуют
375	800331.61	1325395.21	данные отсутствуют	данные отсутствуют
376	800352.91	1325397.44	данные отсутствуют	данные отсутствуют
377	800388.25	1325400.81	данные отсутствуют	данные отсутствуют
378	800400.71	1325402.52	данные отсутствуют	данные отсутствуют
379	800411.47	1325400.5	данные отсутствуют	данные отсутствуют
380	800426.34	1325391.82	данные отсутствуют	данные отсутствуют
381	800441.8	1325386.01	данные отсутствуют	данные отсутствуют
382	800453.89	1325382.8	данные отсутствуют	данные отсутствуют
383	800470.15	1325379.9	данные отсутствуют	данные отсутствуют
384	800486.66	1325379.73	данные отсутствуют	данные отсутствуют
385	800502.97	1325376.55	данные отсутствуют	данные отсутствуют
386	800528.07	1325365.08	данные отсутствуют	данные отсутствуют
387	800541.34	1325360.12	данные отсутствуют	данные отсутствуют
Государственный регистратор				ФГИС ЕГРН
полное наименование должности			подпись	инициалы, фамилия

М.П.

Раздел 4.2

Выписка из Единого государственного реестра недвижимости об объекте недвижимости
Сведения о частях земельного участка

Земельный участок			
(вид объекта недвижимости)			
Лист № ____ Раздела 4.2	Всего листов раздела 4.2 : ____	Всего разделов: ____	Всего листов выписки: ____
15.09.2021 № 99/2021/417571211			
Кадастровый номер:		02:17:000000:892	

Номер точки	Координаты, м		Описание закрепления на местности	Средняя квадратическая погрешность определения координат характерных точек границы части земельного участка, м
	X	Y		
1	2	3	4	5
388	800603.39	1325341.81	данные отсутствуют	данные отсутствуют
389	800648.01	1325332.47	данные отсутствуют	данные отсутствуют
390	800690.11	1325325.84	данные отсутствуют	данные отсутствуют
391	800706.59	1325324.67	данные отсутствуют	данные отсутствуют
392	800723.03	1325326.22	данные отсутствуют	данные отсутствуют
393	800736.17	1325329.5	данные отсутствуют	данные отсутствуют
394	800769.27	1325332.64	данные отсутствуют	данные отсутствуют
395	800785.61	1325335.03	данные отсутствуют	данные отсутствуют
396	800797.67	1325338.63	данные отсутствуют	данные отсутствуют
397	800812.83	1325329.17	данные отсутствуют	данные отсутствуют
398	800827.82	1325322.23	данные отсутствуют	данные отсутствуют
399	800843.74	1325317.84	данные отсутствуют	данные отсутствуют
400	800858.2	1325316.2	данные отсутствуют	данные отсутствуют
401	800872.83	1325315.61	данные отсутствуют	данные отсутствуют
402	800888.32	1325316.19	данные отсутствуют	данные отсутствуют
403	800908.86	1325317.02	данные отсутствуют	данные отсутствуют
404	800926.98	1325313.28	данные отсутствуют	данные отсутствуют
Государственный регистратор				ФГИС ЕГРН
полное наименование должности			подпись	инициалы, фамилия

М.П.

Земельный участок			
(вид объекта недвижимости)			
Лист № ____ Раздела 4.2	Всего листов раздела 4.2 : ____	Всего разделов: ____	Всего листов выписки: ____
15.09.2021 № 99/2021/417571211			
Кадастровый номер:		02:17:000000:892	

Номер точки	Координаты, м		Описание закрепления на местности	Средняя квадратическая погрешность определения координат характерных точек границы части земельного участка, м
	X	Y		
1	2	3	4	5
405	800943.42	1325311.65	данные отсутствуют	данные отсутствуют
406	800959.9	1325312.75	данные отсутствуют	данные отсутствуют
407	800982.66	1325311.71	данные отсутствуют	данные отсутствуют
408	801005.8	1325312.37	данные отсутствуют	данные отсутствуют
409	801022.19	1325314.47	данные отсутствуют	данные отсутствуют
410	801038	1325319.24	данные отсутствуют	данные отсутствуют
411	801070.88	1325313.55	данные отсутствуют	данные отсутствуют
412	801087.1	1325310.41	данные отсутствуют	данные отсутствуют
413	801116.67	1325304.41	данные отсутствуют	данные отсутствуют
414	801125.48	1325301.68	данные отсутствуют	данные отсутствуют
415	801127.03	1325371.21	данные отсутствуют	данные отсутствуют
416	800960.13	1325404.59	данные отсутствуют	данные отсутствуют
417	800768.19	1325396.25	данные отсутствуют	данные отсутствуют
418	800567.91	1325396.25	данные отсутствуют	данные отсутствуют
419	800384.32	1325429.63	данные отсутствуют	данные отсутствуют
420	800000.45	1325437.97	данные отсутствуют	данные отсутствуют
421	799683.34	1325504.73	данные отсутствуют	данные отсутствуют

Государственный регистратор		ФГИС ЕГРН
полное наименование должности	подпись	инициалы, фамилия

М.П.

Земельный участок			
(вид объекта недвижимости)			
Лист № ____ Раздела 4.2	Всего листов раздела 4.2 : ____	Всего разделов: ____	Всего листов выписки: ____
15.09.2021 № 99/2021/417571211			
Кадастровый номер:		02:17:000000:892	

Номер точки	Координаты, м		Описание закрепления на местности	Средняя квадратическая погрешность определения координат характерных точек границы части земельного участка, м
	X	Y		
1	2	3	4	5
422	799336.17	1325448.77	данные отсутствуют	данные отсутствуют
423	799341.53	1325500.59	данные отсутствуют	данные отсутствуют
424	799354.26	1325501.16	данные отсутствуют	данные отсутствуют
425	799366.28	1325504.08	данные отсутствуют	данные отсутствуют
426	799377.29	1325509.33	данные отсутствуют	данные отсутствуют
427	799387.13	1325516.82	данные отсутствуют	данные отсутствуют
428	799389.8	1325520.18	данные отсутствуют	данные отсутствуют
429	799337.77	1325500.93	данные отсутствуют	данные отсутствуют
430	797189.57	1326163.38	данные отсутствуют	данные отсутствуют
431	797234.94	1326172.87	данные отсутствуют	данные отсутствуют
432	797244.24	1326174.12	данные отсутствуют	данные отсутствуют
432	797244.24	1326174.12	данные отсутствуют	данные отсутствуют
433	797265.6	1326188.05	данные отсутствуют	данные отсутствуют
433	797265.6	1326188.05	данные отсутствуют	данные отсутствуют
434	797265.62	1326188.06	данные отсутствуют	данные отсутствуют
434	797265.62	1326188.06	данные отсутствуют	данные отсутствуют
435	797265.65	1326188.07	данные отсутствуют	данные отсутствуют

Государственный регистратор		ФГИС ЕГРН
полное наименование должности	подпись	инициалы, фамилия

М.П.

Земельный участок			
(вид объекта недвижимости)			
Лист № ____ Раздела 4.2	Всего листов раздела 4.2 : ____	Всего разделов: ____	Всего листов выписки: ____
15.09.2021 № 99/2021/417571211			
Кадастровый номер:		02:17:000000:892	

Номер точки	Координаты, м		Описание закрепления на местности	Средняя квадратическая погрешность определения координат характерных точек границы части земельного участка, м
	X	Y		
1	2	3	4	5
435	797265.65	1326188.07	данные отсутствуют	данные отсутствуют
436	797286.5	1326182.02	данные отсутствуют	данные отсутствуют
436	797286.5	1326182.02	данные отсутствуют	данные отсутствуют
437	797286.53	1326181.98	данные отсутствуют	данные отсутствуют
437	797286.53	1326181.98	данные отсутствуют	данные отсутствуют
438	797286.54	1326181.94	данные отсутствуют	данные отсутствуют
438	797286.54	1326181.94	данные отсутствуют	данные отсутствуют
439	797394.09	1326214.81	данные отсутствуют	данные отсутствуют
439	797394.09	1326214.81	данные отсутствуют	данные отсутствуют
440	797401.84	1326215.09	данные отсутствуют	данные отсутствуют
440	797401.84	1326215.09	данные отсутствуют	данные отсутствуют
441	797405.45	1326211.82	данные отсутствуют	данные отсутствуют
441	797405.45	1326211.82	данные отсутствуют	данные отсутствуют
442	797408.2	1326201.68	данные отсутствуют	данные отсутствуют
442	797408.2	1326201.68	данные отсутствуют	данные отсутствуют
443	797417.48	1326196.7	данные отсутствуют	данные отсутствуют
443	797417.48	1326196.7	данные отсутствуют	данные отсутствуют
Государственный регистратор				ФГИС ЕГРН
полное наименование должности			подпись	инициалы, фамилия

М.П.

Раздел 4.2

Выписка из Единого государственного реестра недвижимости об объекте недвижимости
Сведения о частях земельного участка

Земельный участок			
(вид объекта недвижимости)			
Лист № ____ Раздела 4.2	Всего листов раздела 4.2 : ____	Всего разделов: ____	Всего листов выписки: ____
15.09.2021 № 99/2021/417571211			
Кадастровый номер:		02:17:000000:892	

Номер точки	Координаты, м		Описание закрепления на местности	Средняя квадратическая погрешность определения координат характерных точек границы части земельного участка, м
	X	Y		
1	2	3	4	5
444	797434.15	1326195.15	данные отсутствуют	данные отсутствуют
444	797434.15	1326195.15	данные отсутствуют	данные отсутствуют
445	797580.66	1326123.03	данные отсутствуют	данные отсутствуют
445	797580.66	1326123.03	данные отсутствуют	данные отсутствуют
446	797580.68	1326123.03	данные отсутствуют	данные отсутствуют
446	797580.68	1326123.03	данные отсутствуют	данные отсутствуют
447	797580.71	1326123.02	данные отсутствуют	данные отсутствуют
447	797580.71	1326123.02	данные отсутствуют	данные отсутствуют
448	797591.66	1326119.01	данные отсутствуют	данные отсутствуют
449	797591.68	1326119.01	данные отсутствуют	данные отсутствуют
450	797591.71	1326118.97	данные отсутствуют	данные отсутствуют
451	797594.39	1326113.79	данные отсутствуют	данные отсутствуют
452	797640.1	1326093.9	данные отсутствуют	данные отсутствуют
453	797640.09	1326101.55	данные отсутствуют	данные отсутствуют
454	797637.35	1326117.83	данные отсутствуют	данные отсутствуют
455	797633.47	1326129.84	данные отсутствуют	данные отсутствуют
456	797628.22	1326143.14	данные отсутствуют	данные отсутствуют
Государственный регистратор				ФГИС ЕГРН
полное наименование должности			подпись	инициалы, фамилия

М.П.

Земельный участок			
(вид объекта недвижимости)			
Лист № ____ Раздела 4.2	Всего листов раздела 4.2 : ____	Всего разделов: ____	Всего листов выписки: ____
15.09.2021 № 99/2021/417571211			
Кадастровый номер:		02:17:000000:892	

Номер точки	Координаты, м		Описание закрепления на местности	Средняя квадратическая погрешность определения координат характерных точек границы части земельного участка, м
	X	Y		
1	2	3	4	5
457	797620.9	1326157.95	данные отсутствуют	данные отсутствуют
458	797611.25	1326171.35	данные отсутствуют	данные отсутствуют
459	797608.26	1326183.33	данные отсутствуют	данные отсутствуют
460	797603.35	1326199.1	данные отсутствуют	данные отсутствуют
461	797595.92	1326213.85	данные отсутствуют	данные отсутствуют
462	797586.66	1326227.23	данные отсутствуют	данные отсутствуют
463	797575.35	1326239.27	данные отсутствуют	данные отсутствуют
464	797562.22	1326249.29	данные отсутствуют	данные отсутствуют
465	797547.62	1326257	данные отсутствуют	данные отсутствуют
466	797531.94	1326262.21	данные отсутствуют	данные отсутствуют
467	797516.01	1326265.13	данные отсутствуют	данные отсутствуют
468	797499.5	1326265.66	данные отсутствуют	данные отсутствуют
469	797487.25	1326271.64	данные отсутствуют	данные отсутствуют
470	797472.83	1326279.68	данные отсутствуют	данные отсутствуют
471	797457.12	1326287.22	данные отсутствуют	данные отсутствуют
472	797442.92	1326295.65	данные отсутствуют	данные отсутствуют
473	797427.52	1326301.63	данные отсутствуют	данные отсутствуют

Государственный регистратор		ФГИС ЕГРН
полное наименование должности	подпись	инициалы, фамилия

М.П.

Земельный участок			
(вид объекта недвижимости)			
Лист № ____ Раздела 4.2	Всего листов раздела 4.2 : ____	Всего разделов: ____	Всего листов выписки: ____
15.09.2021 № 99/2021/417571211			
Кадастровый номер:		02:17:000000:892	

Номер точки	Координаты, м		Описание закрепления на местности	Средняя квадратическая погрешность определения координат характерных точек границы части земельного участка, м
	X	Y		
1	2	3	4	5
474	797411.35	1326305	данные отсутствуют	данные отсутствуют
475	797399.13	1326305.75	данные отсутствуют	данные отсутствуют
476	797386.69	1326305.41	данные отсутствуют	данные отсутствуют
477	797368.19	1326304.59	данные отсутствуют	данные отсутствуют
478	797353.66	1326308.99	данные отсутствуют	данные отсутствуют
479	797337.48	1326312.28	данные отсутствуют	данные отсутствуют
480	797320.97	1326312.87	данные отсутствуют	данные отсутствуют
481	797305.34	1326310.89	данные отсутствуют	данные отсутствуют
482	797290.2	1326307.55	данные отсутствуют	данные отсутствуют
483	797278.53	1326303.57	данные отсутствуют	данные отсутствуют
484	797264.55	1326297.45	данные отсутствуют	данные отсутствуют
485	797250.51	1326288.74	данные отсутствуют	данные отсутствуют
486	797238.11	1326277.84	данные отсутствуют	данные отсутствуют
487	797230.44	1326268.9	данные отсутствуют	данные отсутствуют
488	797223.21	1326259.38	данные отсутствуют	данные отсутствуют
489	797214.87	1326248.11	данные отсутствуют	данные отсутствуют
490	797205.75	1326234.41	данные отсутствуют	данные отсутствуют

Государственный регистратор		ФГИС ЕГРН
полное наименование должности	подпись	инициалы, фамилия

М.П.

Земельный участок			
(вид объекта недвижимости)			
Лист № ____ Раздела 4.2	Всего листов раздела 4.2 : ____	Всего разделов: ____	Всего листов выписки: ____
15.09.2021 № 99/2021/417571211			
Кадастровый номер:		02:17:000000:892	

Номер точки	Координаты, м		Описание закрепления на местности	Средняя квадратическая погрешность определения координат характерных точек границы части земельного участка, м
	X	Y		
1	2	3	4	5
491	797198.21	1326219.72	данные отсутствуют	данные отсутствуют
492	797194.72	1326209.83	данные отсутствуют	данные отсутствуют
493	797191.63	1326198.23	данные отсутствуют	данные отсутствуют
494	797189.61	1326182.36	данные отсутствуют	данные отсутствуют
495	797189.19	1326166.73	данные отсутствуют	данные отсутствуют
496	797239.26	1326173.45	данные отсутствуют	данные отсутствуют
497	797582.68	1326122.3	данные отсутствуют	данные отсутствуют
498	797581.71	1326124.78	данные отсутствуют	данные отсутствуют
499	797575.78	1326135.63	данные отсутствуют	данные отсутствуют
500	797560.34	1326156.03	данные отсутствуют	данные отсутствуют
501	797560.19	1326168.4	данные отсутствуют	данные отсутствуют
502	797557	1326180.35	данные отсутствуют	данные отсутствуют
503	797552.23	1326189.36	данные отсутствуют	данные отсутствуют
504	797544.81	1326199.26	данные отсутствуют	данные отсутствуют
505	797535.29	1326207.16	данные отсутствуют	данные отсутствуют
506	797524.12	1326212.48	данные отсутствуют	данные отсутствуют
507	797514.37	1326214.82	данные отсутствуют	данные отсутствуют
Государственный регистратор				ФГИС ЕГРН
полное наименование должности			подпись	инициалы, фамилия

М.П.

Раздел 4.2

Выписка из Единого государственного реестра недвижимости об объекте недвижимости
Сведения о частях земельного участка

Земельный участок			
(вид объекта недвижимости)			
Лист № ____ Раздела 4.2	Всего листов раздела 4.2 : ____	Всего разделов: ____	Всего листов выписки: ____
15.09.2021 № 99/2021/417571211			
Кадастровый номер:		02:17:000000:892	

Номер точки	Координаты, м		Описание закрепления на местности	Средняя квадратическая погрешность определения координат характерных точек границы части земельного участка, м
	X	Y		
1	2	3	4	5
508	797502.03	1326215.73	данные отсутствуют	данные отсутствуют
509	797489.85	1326213.58	данные отсутствуют	данные отсутствуют
510	797473.14	1326219.16	данные отсутствуют	данные отсутствуют
511	797462.7	1326227.69	данные отсутствуют	данные отсутствуют
512	797452.15	1326234.16	данные отсутствуют	данные отсутствуют
513	797440.34	1326237.84	данные отсутствуют	данные отсутствуют
514	797431.39	1326243.95	данные отсутствуют	данные отсутствуют
515	797421.02	1326250.7	данные отсутствуют	данные отсутствуют
516	797409.32	1326254.7	данные отсутствуют	данные отсутствуют
517	797399.13	1326255.75	данные отсутствуют	данные отсутствуют
518	797386.72	1326255.07	данные отсутствуют	данные отсутствуют
519	797375.28	1326252.58	данные отсутствуют	данные отсутствуют
520	797364.46	1326250.65	данные отсутствуют	данные отсутствуют
521	797355.34	1326255.91	данные отсутствуют	данные отсутствуют
522	797339.68	1326260.98	данные отсутствуют	данные отсутствуют
523	797327.46	1326262.95	данные отсутствуют	данные отсутствуют
524	797315.51	1326261.93	данные отсутствуют	данные отсутствуют
Государственный регистратор				ФГИС ЕГРН
полное наименование должности			подпись	инициалы, фамилия

М.П.

Земельный участок			
(вид объекта недвижимости)			
Лист № ____	Раздела 4.2	Всего листов раздела 4.2 : ____	Всего разделов: ____
Всего листов выписки: ____			
15.09.2021 № 99/2021/417571211			
Кадастровый номер:		02:17:000000:892	

Номер точки	Координаты, м		Описание закрепления на местности	Средняя квадратическая погрешность определения координат характерных точек границы части земельного участка, м
	X	Y		
1	2	3	4	5
525	797303.37	1326259.31	данные отсутствуют	данные отсутствуют
526	797291.07	1326254.66	данные отсутствуют	данные отсутствуют
527	797280.3	1326248.58	данные отсутствуют	данные отсутствуют
528	797271.35	1326240.04	данные отсутствуют	данные отсутствуют
529	797263.03	1326229.14	данные отсутствуют	данные отсутствуют
530	797257.14	1326220.77	данные отсутствуют	данные отсутствуют
531	797248.19	1326207.97	данные отсутствуют	данные отсутствуют
532	797243	1326196.74	данные отсутствуют	данные отсутствуют
533	797239.9	1326184.02	данные отсутствуют	данные отсутствуют

Государственный регистратор		ФГИС ЕГРН
полное наименование должности	подпись	инициалы, фамилия

М.П.