

**Акционерное общество
«Научно-исследовательский и проектный институт гражданского
строительства, благоустройства и городского дизайна «Моспроект-3»
АО «Моспроект-3»**



**Г Р У П П А К О М П А Н И Й
МОСПРОЕКТ-3**

Свидетельство № СРО-П-132-01022010 от 24.06.2019г.

Заказчик – Государственная компания «Российские автомобильные дороги»

***Строительство скоростной автомобильной дороги Казань –
Екатеринбург на участке Дюртюли – Ачит***

**этап 1.1 км 0 – км 90
Республика Башкортостан**

ПРОЕКТ МЕЖЕВАНИЯ ТЕРРИТОРИИ

**Материалы по обоснованию проекта межевания территории
Раздел 4. Материалы по обоснованию проекта межевания
территории. Пояснительная записка**

Том 2.4.18

**Часть 18. Материалы по обоснованию проекта межевания
территории. Приложения
Кадастровые выписки (кад.квартал 02:17:000000)**

8841-21-1.1-ПМТ- ПММО2.4.18

Акционерное общество
«Научно-исследовательский и проектный институт гражданского
строительства, благоустройства и городского дизайна «Моспроект-3»
АО «Моспроект-3»

*Строительство скоростной автомобильной дороги Казань –
Екатеринбург на участке Дюртюли – Ачит
этап 1.1 км 0 – км 90
Республика Башкортостан*

ПРОЕКТ МЕЖЕВАНИЯ ТЕРРИТОРИИ

**Материалы по обоснованию проекта межевания территории
Раздел 4. Материалы по обоснованию проекта межевания
территории. Пояснительная записка**

Том 2.4.18

**Часть 18. Материалы по обоснованию проекта межевания
территории. Приложения
Кадастровые выписки (кад.квартал 02:17:000000)**

8841-21-1.1-ПМТ- ПММО2.4.18

Руководитель Дирекции
по проектированию №2

Комплексный главный
инженер проекта



Т.И. Гушляк

А.В. Федосеев

2021

Согласовано		
Взам. инв. №		
Подпись и дата		
Инв. № подл.		



**СТРОИТЕЛЬСТВО СКОРОСТНОЙ АВТОМОБИЛЬНОЙ ДОРОГИ
КАЗАНЬ – ЕКАТЕРИНБУРГ НА УЧАСТКЕ ДЮРТЮЛИ – АЧИТ**

**Строительство скоростной автомобильной дороги Казань –
Екатеринбург на участке Дюртиули – Ачит
этап 1.1 км 0 – км 90
Республика Башкортостан**

**Проект межевания территории
Материалы по обоснованию проекта межевания территории
Раздел 4. Материалы по обоснованию проекта межевания
территории. Пояснительная записка**

Том 2.4.18

**Часть 18. Материалы по обоснованию проекта межевания территории.
Приложения
Кадастровые выписки (кад.квартал 02:17:000000)**

8841-21-1.1-ПМТ- ПММО2.4.18

Генеральный директор

Комплексный ГИП



Ю.А. Орленко

О.Н. Андреева

**Санкт-Петербург
2021**



ИНН 7710946388 КПП 770901001 ОГРН 1137746777871
Россия, 127006, г. Москва, Страстной бульвар, д. 9, эт. 3 пом. XV ком. 7
Тел.: +7 (495) 775-99-20, post@avtodor-eng.ru, www.avtodor-eng.ru

ПРОЕКТ МЕЖЕВАНИЯ ТЕРРИТОРИИ ЛИНЕЙНОГО ОБЪЕКТА

«Строительство скоростной автомобильной дороги Казань – Екатеринбург на участке Дюртили – Ачит», этап 1.1. км 0 – км 90, Республика Башкортостан»

**Материалы по обоснованию проекта межевания территории
Раздел 4. Материалы по обоснованию проекта межевания территории.
Пояснительная записка**

Том 2.4.18

**Часть 18. Материалы по обоснованию проекта межевания территории.
Приложения
Кадастровые выписки (кад.квартал 02:17:000000)**

8841-21-1.1-ПМТ- ПММО2.4.18

Генеральный директор

Начальник управления
территориального планирования




К.В. Могильный

Е.Ю. Погоньева

Москва 2021

СОСТАВ АВТОРСКОГО КОЛЛЕКТИВА
ПРОЕКТА МЕЖЕВАНИЯ ТЕРРИТОРИИ ЛИНЕЙНОГО ОБЪЕКТА
«Строительство скоростной автомобильной дороги Казань – Екатеринбург на участке
Дюртюли – Ачит», этап 1.1 км 0 – км 90, Республика Башкортостан»

Начальник управления
территориального планирования



(подпись)

Погоньева Е.Ю.

Начальник отдела
территориального планирования



(подпись)

Рачкова Е.С.

Главный специалист отдела
территориального планирования



(подпись)

Копейкина О.М.


Главный специалист отдела подготовки
исходно-разрешительной документации



(подпись)

Минубаева Ю.Р.

Ведущий специалист отдела
территориального планирования



(подпись)

Жарикова М.С.

Специалист отдела подготовки
исходно-разрешительной документации



(подпись)

Янин Т.С.

СОДЕРЖАНИЕ

1. Состав документации по планировке территории (лист 1 – лист 14).....	7
2. Выписка из Единого государственного реестра недвижимости об объекте недвижимости на земельный участок с кадастровым номером 02:17:000000:505.....	21
3. Выписка из Единого государственного реестра недвижимости об объекте недвижимости на земельный участок с кадастровым номером 02:17:000000:893.....	46
4. Выписка из Единого государственного реестра недвижимости об объекте недвижимости на земельный участок с кадастровым номером 02:17:000000:941.....	54
5. Выписка из Единого государственного реестра недвижимости об объекте недвижимости на земельный участок с кадастровым номером 02:17:000000:945.....	62
6. Выписка из Единого государственного реестра недвижимости об объекте недвижимости на земельный участок с кадастровым номером 02:17:000000:978.....	73
7. Выписка из Единого государственного реестра недвижимости об объекте недвижимости на земельный участок с кадастровым номером 02:17:000000:1082.....	261
8. Выписка из Единого государственного реестра недвижимости об объекте недвижимости на земельный участок с кадастровым номером 02:17:000000:1087.....	276
9. Выписка из Единого государственного реестра недвижимости об объекте недвижимости на земельный участок с кадастровым номером 02:17:000000:1088.....	350
10. Выписка из Единого государственного реестра недвижимости об объекте недвижимости на земельный участок с кадастровым номером 02:17:000000:1122.....	374
11. Выписка из Единого государственного реестра недвижимости об объекте недвижимости на земельный участок с кадастровым номером 02:17:000000:1127.....	394
12. Выписка из Единого государственного реестра недвижимости об объекте недвижимости на земельный участок с кадастровым номером 02:17:000000:1148.....	443
13. Выписка из Единого государственного реестра недвижимости об объекте недвижимости на земельный участок с кадастровым номером 02:17:000000:1297.....	466
14. Выписка из Единого государственного реестра недвижимости об объекте недвижимости на земельный участок с кадастровым номером 02:17:000000:1332.....	473
15. Выписка из Единого государственного реестра недвижимости об объекте недвижимости на земельный участок с кадастровым номером 02:17:000000:1364.....	476

**Строительство скоростной автомобильной дороги Казань –
Екатеринбург на участке Дюртюли – Ачит**

Номер тома	Обозначение	Наименование	Примечание
Строительство скоростной автомобильной дороги Казань – Екатеринбург на участке Дюртюли – Ачит», этап 1.1 км 0 – км 90, Республика Башкортостан			
Проект планировки территории			
1. Основная часть проекта планировки территории			
Раздел 1. «Проект планировки территории. Графическая часть»			
Том 1.1.1	8841-21-1.1-ППТ-ППОЧ1.1.1	Часть 1. Чертежи красных линий. Муниципальный район Дюртюлинский район	АО «Петербургские дороги»
Том 1.1.2	8841-21-1.1-ППТ-ППОЧ1.1.2	Часть 2. Чертежи красных линий. Муниципальный район Бураевский район	АО «Петербургские дороги»
Том 1.1.3	8841-21-1.1-ППТ-ППОЧ1.1.3	Часть 3. Чертежи границ зон планируемого размещения линейных объектов, совмещенный с чертежом границ зон планируемого размещения линейных объектов, подлежащих реконструкции в связи с изменением их местоположения (автомобильных дорог). Муниципальный район Дюртюлинский район	АО «Петербургские дороги»
Том 1.1.4	8841-21-1.1-ППТ-ППОЧ1.1.4	Часть 4. Чертежи границ зон планируемого размещения линейных объектов, совмещенный с чертежом границ зон планируемого размещения линейных объектов, подлежащих реконструкции в связи с изменением их местоположения (автомобильных дорог). Муниципальный район Бураевский район	АО «Петербургские дороги»
Том 1.1.5	8841-21-1.1-ППТ-ППОЧ1.1.5	Часть 5. Чертежи границ зон планируемого размещения линейных объектов, подлежащих реконструкции в связи с изменением их местоположения (инженерных сетей и сооружений). Муниципальный район Дюртюлинский район	АО «Петербургские дороги»
Том 1.1.6	8841-21-1.1-ППТ-ППОЧ1.1.6	Часть 6. Чертежи границ зон планируемого размещения линейных объектов, подлежащих реконструкции в связи с изменением их местоположения (инженерных сетей и сооружений). Муниципальный район Бураевский район	АО «Петербургские дороги»

Согласовано

Взам. инв. №

Подпись и дата

Инв. № подл.

8841-21-1.1-СП

Изм.	Кол.уч.	Лист	№док.	Подпись	Дата
Разработал		Кудрявцева			10.21
Н.Контр.		Кузнецов			10.21
КГИП		Андреева			10.21

Состав документации
по планировке территории

Стадия	Лист	Листов
ДПТ	1	14



**Строительство скоростной автомобильной дороги Казань –
Екатеринбург на участке Дюртюли – Ачит**

Раздел 2. «Положение о размещении линейных объектов»

Том 1.2.1	8841-21-1.1-ППТ- ППОЧ1.2.1	Часть 1. Положение о размещении линейных объектов	АО «Петербургские дороги»
-----------	-------------------------------	--	---------------------------------

2. Материалы по обоснованию проекта планировки территории

**Раздел 3. «Материалы по обоснованию проекта планировки территории.
Графическая часть»**

Том 2.3.1	8841-21-1.1-ППТ- ППМО2.3.1	Часть 1. Схема расположения элементов планировочной структуры. Схема использования территории в период подготовки проекта планировки территории. Муниципальный район Дюртюлинский район	АО «Петербургские дороги»
Том 2.3.2	8841-21-1.1-ППТ- ППМО2.3.2	Часть 2. Схема расположения элементов планировочной структуры. Схема использования территории в период подготовки проекта планировки территории. Муниципальный район Бураевский район	АО «Петербургские дороги»
Том 2.3.3	8841-21-1.1-ППТ- ППМО2.3.3	Часть 3. Схема организации улично-дорожной сети и движения транспорта. Муниципальный район Дюртюлинский район	АО «Петербургские дороги»
Том 2.3.4	8841-21-1.1-ППТ- ППМО2.3.4	Часть 4. Схема организации улично-дорожной сети и движения транспорта. Муниципальный район Бураевский район	АО «Петербургские дороги»
Том 2.3.5	8841-21-1.1-ППТ- ППМО2.3.5	Часть 5. Схема вертикальной планировки территории. Схема инженерной подготовки и инженерной защиты территории. Муниципальный район Дюртюлинский район	АО «Петербургские дороги»
Том 2.3.6	8841-21-1.1-ППТ- ППМО2.3.6	Часть 6. Схема вертикальной планировки территории. Схема инженерной подготовки и инженерной защиты территории. Муниципальный район Бураевский район	АО «Петербургские дороги»
Том 2.3.7	8841-21-1.1-ППТ- ППМО2.3.7	Часть 7. Схема границ зон с особыми условиями использования территорий, особо охраняемых природных территорий, лесничеств, границ территорий объектов культурного наследия. Схема границ территорий, подверженных риску возникновения чрезвычайных ситуаций природного и техногенного характера (пожар, взрыв, химическое, радиоактивное заражение, затопление, подтопление, оползень, карсты, эрозия и т.д. Муниципальный район Дюртюлинский район	АО «Петербургские дороги»

Инва. № подл.	Подпись и дата	Взам. инв. №

Изм.	Кол.уч.	Лист	№ док.	Подпись	Дата

8841-21-1.1-СП

Лист

2

**Строительство скоростной автомобильной дороги Казань –
Екатеринбург на участке Дюртюли – Ачит**

Том 2.3.8	8841-21-1.1-ППТ- ППМО2.3.8	Часть 8. Схема границ зон с особыми условиями использования территорий, особо охраняемых природных территорий, лесничеств, границ территорий объектов культурного наследия. Схема границ территорий, подверженных риску возникновения чрезвычайных ситуаций природного и техногенного характера (пожар, взрыв, химическое, радиоактивное заражение, затопление, подтопление, оползень, карсты, эрозия и т.д. Муниципальный район Бураевский район	АО «Петербургские дороги»
Том 2.3.9	8841-21-1.1-ППТ- ППМО2.3.9	Часть 9. Схема конструктивных и планировочных решений. Муниципальный район Дюртюлинский район	АО «Петербургские дороги»
Том 2.3.10	8841-21-1.1-ППТ- ППМО2.3.10	Часть 10. Схема конструктивных и планировочных решений. Муниципальный район Бураевский район	АО «Петербургские дороги»

**Раздел 4. «Материалы по обоснованию проекта планировки территории.
Пояснительная записка»**

Том 2.4.1	8841-21-1.1-ППТ- ППМО2.4.1	Часть 1. Пояснительная записка	АО «Петербургские дороги»
-----------	-------------------------------	---------------------------------------	------------------------------

Проект межевания территории

1. Основная часть проекта межевания территории

Раздел 1. «Проект межевания территории. Графическая часть»

Том 1.1.1	8841-21-1.1-ПМТ- ПМОЧ1.1.1	Часть 1. Проект межевания территории. Графическая часть. Сельское поселение Такарликовский сельсовет муниципального района Дюртюлинского района	АО «Петербургские дороги»/ ООО «Автомобиль-Инжиниринг»
Том 1.1.2	8841-21-1.1-ПМТ- ПМОЧ1.1.2	Часть 2. Проект межевания территории. Графическая часть. Сельское поселение Таймурзинский сельсовет муниципального района Дюртюлинского района	АО «Петербургские дороги»/ ООО «Автомобиль-Инжиниринг»
Том 1.1.3	8841-21-1.1-ПМТ- ПМОЧ1.1.3	Часть 3. Проект межевания территории. Графическая часть. Сельское поселение Суккуловский сельсовет муниципального района Дюртюлинского района	АО «Петербургские дороги»/ ООО «Автомобиль-Инжиниринг»
Том 1.1.4	8841-21-1.1-ПМТ- ПМОЧ1.1.4	Часть 4. Проект межевания территории. Графическая часть. Сельское поселение Учпилинский сельсовет муниципального района Дюртюлинского района	АО «Петербургские дороги»/ ООО «Автомобиль-Инжиниринг»
Том 1.1.5	8841-21-1.1-ПМТ- ПМОЧ1.1.5	Часть 5. Проект межевания территории. Графическая часть. Сельское поселение Староянтузовский сельсовет муниципального района Дюртюлинского района	АО «Петербургские дороги»/ ООО «Автомобиль-Инжиниринг»

Изм.	Кол.уч.	Лист	№ док.	Подпись	Дата
------	---------	------	--------	---------	------

8841-21-1.1-СП

Лист

3

**Строительство скоростной автомобильной дороги Казань –
Екатеринбург на участке Дюртюли – Ачит**

Том 1.1.6	8841-21-1.1-ПМТ-ПМОЧ1.1.6	Часть 6. Проект межевания территории. Графическая часть. Сельское поселение Вострецовский сельсовет муниципального района Бураевского района	АО «Петербургские дороги»/ ООО «Автодор-Инжиниринг»
Том 1.1.7	8841-21-1.1-ПМТ-ПМОЧ1.1.7	Часть 7. Проект межевания территории. Графическая часть. Сельское поселение Бардаковский сельсовет муниципального района Бураевского района	АО «Петербургские дороги»/ ООО «Автодор-Инжиниринг»
Том 1.1.8	8841-21-1.1-ПМТ-ПМОЧ1.1.8	Часть 8. Проект межевания территории. Графическая часть. Сельское поселение Каинлыковский сельсовет муниципального района Бураевского района	АО «Петербургские дороги»/ ООО «Автодор-Инжиниринг»
Том 1.1.9	8841-21-1.1-ПМТ-ПМОЧ1.1.9	Часть 9. Проект межевания территории. Графическая часть. Сельское поселение Кушманаковский сельсовет муниципального района Бураевского района	АО «Петербургские дороги»/ ООО «Автодор-Инжиниринг»
Том 1.1.10	8841-21-1.1-ПМТ-ПМОЧ1.1.10	Часть 10. Проект межевания территории. Графическая часть. Сельское поселение Бураевский сельсовет муниципального района Бураевского района	АО «Петербургские дороги»/ ООО «Автодор-Инжиниринг»
Том 1.1.11	8841-21-1.1-ПМТ-ПМОЧ1.1.11	Часть 11. Проект межевания территории. Графическая часть. Сельское поселение Кузбаевский сельсовет муниципального района Бураевского района	АО «Петербургские дороги»/ ООО «Автодор-Инжиниринг»
Том 1.1.12	8841-21-1.1-ПМТ-ПМОЧ1.1.12	Часть 12. Проект межевания территории. Графическая часть. Сельское поселение Ваньшевский сельсовет муниципального района Бураевского района	АО «Петербургские дороги»/ ООО «Автодор-Инжиниринг»
Том 1.1.13	8841-21-1.1-ПМТ-ПМОЧ1.1.13	Часть 13. Проект межевания территории. Графическая часть. Сельское поселение Тепляковский сельсовет муниципального района Бураевского района	АО «Петербургские дороги»/ ООО «Автодор-Инжиниринг»
Раздел 2. «Проект межевания территории. Текстовая часть»			
Том 1.2.1	8841-21-1.1-ПМТ-ПМОЧ1.2.1	Часть 1. Проект межевания территории. Текстовая часть	АО «Петербургские дороги»/ ООО «Автодор-Инжиниринг»
Том 1.2.2	8841-21-1.1-ПМТ-ПМОЧ1.2.2.	Часть 2. Проект межевания территории. Текстовая часть	АО «Петербургские дороги»/ ООО «Автодор-Инжиниринг»

Инов. № подл.	Подпись и дата	Взам. инв. №

Изм.	Кол.уч.	Лист	№ док.	Подпись	Дата

8841-21-1.1-СП

Лист

4

**Строительство скоростной автомобильной дороги Казань –
Екатеринбург на участке Дюртюли – Ачит**

2. Материалы по обоснованию проекта межевания территории

**Раздел 3. «Материалы по обоснованию проекта межевания территории.
Графическая часть»**

Том 2.3.1	8841-21-1.1-ПМТ-ПММО.2.3.1	Часть 1. Материалы по обоснованию проекта межевания территории. Графическая часть. Сельское поселение Такарликовский сельсовет муниципального района Дюртюлинского района	АО «Петербургские дороги»/ ООО «Автодор-Инжиниринг»
Том 2.3.2	8841-21-1.1-ПМТ-ПММО.2.3.2	Часть 2. Материалы по обоснованию проекта межевания территории. Графическая часть. Сельское поселение Таймурзинский сельсовет муниципального района Дюртюлинского района	АО «Петербургские дороги»/ ООО «Автодор-Инжиниринг»
Том 2.3.3	8841-21-1.1-ПМТ-ПММО.2.3.3	Часть 3. Материалы по обоснованию проекта межевания территории. Графическая часть. Сельское поселение Суккуловский сельсовет муниципального района Дюртюлинского района	АО «Петербургские дороги»/ ООО «Автодор-Инжиниринг»
Том 2.3.4	8841-21-1.1-ПМТ-ПММО.2.3.4	Часть 4. Материалы по обоснованию проекта межевания территории. Графическая часть. Сельское поселение Учпилинский сельсовет муниципального района Дюртюлинского района	АО «Петербургские дороги»/ ООО «Автодор-Инжиниринг»
Том 2.3.5	8841-21-1.1-ПМТ-ПММО.2.3.5	Часть 5. Материалы по обоснованию проекта межевания территории. Графическая часть. Сельское поселение Староянтузовский сельсовет муниципального района Дюртюлинского района	АО «Петербургские дороги»/ ООО «Автодор-Инжиниринг»
Том 2.3.6	8841-21-1.1-ПМТ-ПММО.2.3.6	Часть 6. Материалы по обоснованию проекта межевания территории. Графическая часть. Сельское поселение Вострецовский сельсовет муниципального района Бураевского района	АО «Петербургские дороги»/ ООО «Автодор-Инжиниринг»
Том 2.3.7	8841-21-1.1-ПМТ-ПММО.2.3.7	Часть 7. Материалы по обоснованию проекта межевания территории. Графическая часть. Сельское поселение Бардаковский сельсовет муниципального района Бураевского района	АО «Петербургские дороги»/ ООО «Автодор-Инжиниринг»
Том 2.3.8	8841-21-1.1-ПМТ-ПММО.2.3.8	Часть 8. Материалы по обоснованию проекта межевания территории. Графическая часть. Сельское поселение Каинлыковский сельсовет муниципального района Бураевского района	АО «Петербургские дороги»/ ООО «Автодор-Инжиниринг»
Том 2.3.9	8841-21-1.1-ПМТ-ПММО.2.3.9	Часть 9. Материалы по обоснованию проекта межевания территории. Графическая часть. Сельское поселение Кушманаковский сельсовет муниципального района Бураевского района	АО «Петербургские дороги»/ ООО «Автодор-Инжиниринг»

Интв. № подл.	Подпись и дата	Взам. инв. №

Изм.	Кол.уч.	Лист	№ док.	Подпись	Дата

8841-21-1.1-СП

Лист

5

**Строительство скоростной автомобильной дороги Казань –
Екатеринбург на участке Дюртюли – Ачит**

Том 2.3.10	8841-21-1.1-ПМТ-ПММО.2.3.10	Часть 10. Материалы по обоснованию проекта межевания территории. Графическая часть. Сельское поселение Бураевский сельсовет муниципального района Бураевского района	АО «Петербургские дороги»/ ООО «Автодор-Инжиниринг»
Том 2.3.11	8841-21-1.1-ПМТ-ПММО.2.3.11	Часть 11. Материалы по обоснованию проекта межевания территории. Графическая часть. Сельское поселение Кузбаевский сельсовет муниципального района Бураевского района	АО «Петербургские дороги»/ ООО «Автодор-Инжиниринг»
Том 2.3.12	8841-21-1.1-ПМТ-ПММО.2.3.12	Часть 12. Материалы по обоснованию проекта межевания территории. Графическая часть. Сельское поселение Ваньшевский сельсовет муниципального района Бураевского района	АО «Петербургские дороги»/ ООО «Автодор-Инжиниринг»
Том 2.3.13	8841-21-1.1-ПМТ-ПММО.2.3.13	Часть 13. Материалы по обоснованию проекта межевания территории. Графическая часть. Сельское поселение Тепляковский сельсовет муниципального района Бураевского района	АО «Петербургские дороги»/ ООО «Автодор-Инжиниринг»

**Раздел 4. «Материалы по обоснованию проекта межевания территории.
Пояснительная записка»**

Том 2.4.1	8841-21-1.1-ПМТ-ПММО2.4.1	Часть 1. Материалы по обоснованию проекта межевания территории. Пояснительная записка.	АО «Петербургские дороги»/ ООО «Автодор-Инжиниринг»
Том 2.4.2	8841-21-1.1-ПМТ-ПММО2.4.2	Часть 2. Материалы по обоснованию проекта межевания территории. Приложения (письма, приказы, распоряжения, иные материалы).	АО «Петербургские дороги»/ ООО «Автодор-Инжиниринг»
Том 2.4.3	8841-21-1.1-ПМТ-ПММО2.4.3	Часть 3. Материалы по обоснованию проекта межевания территории. Приложения. (письма, приказы, распоряжения, иные материалы)	АО «Петербургские дороги»/ ООО «Автодор-Инжиниринг»
Том 2.4.4	8841-21-1.1-ПМТ-ПММО2.4.4	Часть 4. Материалы по обоснованию проекта межевания территории. Приложения. (письма, приказы, распоряжения, иные материалы)	АО «Петербургские дороги»/ ООО «Автодор-Инжиниринг»

Материалы на электронном носителе Том 2.4.4 – Том 2.4.41

Том 2.4.5	8841-21-1.1-ПМТ-ПММО2.4.5	Часть 5. Материалы по обоснованию проекта межевания территории. Приложения Кадастровые выписки (кад.квартал 02:17:000000)	АО «Петербургские дороги»/ ООО «Автодор-Инжиниринг»
Том 2.4.6	8841-21-1.1-ПМТ-ПММО2.4.6	Часть 6. Материалы по обоснованию проекта межевания территории. Приложения Кадастровые выписки (кад.квартал 02:17:000000)	АО «Петербургские дороги»/ ООО «Автодор-Инжиниринг»

Изм.	Кол.уч.	Лист	№ док.	Подпись	Дата

8841-21-1.1-СП

Лист

6

**Строительство скоростной автомобильной дороги Казань –
Екатеринбург на участке Дюряули – Ачит**

			Инжиниринг»
Том 2.4.7	8841-21-1.1-ПМТ-ПММО2.4.7	Часть 7. Материалы по обоснованию проекта межевания территории. Приложения Кадастровые выписки (кад.квартал 02:17:000000)	АО «Петербургские дороги»/ ООО «Автодор-Инжиниринг»
Том 2.4.8	8841-21-1.1-ПМТ-ПММО2.4.8	Часть 8. Материалы по обоснованию проекта межевания территории. Приложения Кадастровые выписки (кад.квартал 02:17:000000)	АО «Петербургские дороги»/ ООО «Автодор-Инжиниринг»
Том 2.4.9	8841-21-1.1-ПМТ-ПММО2.4.9	Часть 9. Материалы по обоснованию проекта межевания территории. Приложения (кад.квартал 02:17:000000)	АО «Петербургские дороги»/ ООО «Автодор-Инжиниринг»
Том 2.4.10	8841-21-1.1-ПМТ-ПММО2.4.10	Часть 10. Материалы по обоснованию проекта межевания территории. Приложения (кад.квартал 02:17:000000)	АО «Петербургские дороги»/ ООО «Автодор-Инжиниринг»
Том 2.4.11	8841-21-1.1-ПМТ-ПММО2.4.11	Часть 11. Материалы по обоснованию проекта межевания территории. Приложения (кад.квартал 02:17:000000)	АО «Петербургские дороги»/ ООО «Автодор-Инжиниринг»
Том 2.4.12	8841-21-1.1-ПМТ-ПММО2.4.12	Часть 12. Материалы по обоснованию проекта межевания территории. Приложения (кад.квартал 02:17:000000)	АО «Петербургские дороги»/ ООО «Автодор-Инжиниринг»
Том 2.4.13	8841-21-1.1-ПМТ-ПММО2.4.13	Часть 13. Материалы по обоснованию проекта межевания территории. Приложения (кад.квартал 02:17:000000)	АО «Петербургские дороги»/ ООО «Автодор-Инжиниринг»
Том 2.4.14	8841-21-1.1-ПМТ-ПММО2.4.14	Часть 14. Материалы по обоснованию проекта межевания территории. Приложения (кад.квартал 02:17:000000)	АО «Петербургские дороги»/ ООО «Автодор-Инжиниринг»
Том 2.4.15	8841-21-1.1-ПМТ-ПММО2.4.15	Часть 15. Материалы по обоснованию проекта межевания территории. Приложения (кад.квартал 02:17:000000)	АО «Петербургские дороги»/ ООО «Автодор-Инжиниринг»
Том 2.4.16	8841-21-1.1-ПМТ-ПММО2.4.16	Часть 16. Материалы по обоснованию проекта межевания территории. Приложения (кад.квартал 02:17:000000)	АО «Петербургские дороги»/ ООО «Автодор-Инжиниринг»
Том 2.4.17	8841-21-1.1-ПМТ-ПММО2.4.17	Часть 17. Материалы по обоснованию проекта межевания территории. Приложения (кад.квартал 02:17:000000)	АО «Петербургские дороги»/ ООО «Автодор-Инжиниринг»
Том 2.4.18	8841-21-1.1-ПМТ-ПММО2.4.18	Часть 18. Материалы по обоснованию проекта межевания территории.	АО «Петербургские

Инв. № подл.	Подпись и дата	Взам. инв. №

Изм.	Кол.уч.	Лист	№ док.	Подпись	Дата	8841-21-1.1-СП				Лист
										7

**Строительство скоростной автомобильной дороги Казань –
Екатеринбург на участке Дюряули – Ачит**

		Приложения (кад.квартал 02:17:000000)	дороги»/ ООО «Автодор- Инжиниринг»
Том 2.4.19	8841-21-1.1-ПМТ- ПММО2.4.19	Часть 19. Материалы по обоснованию проекта межевания территории. Приложения (кад.квартал 02:17:000000)	АО «Петербургские дороги»/ ООО «Автодор- Инжиниринг»
Том 2.4.20	8841-21-1.1-ПМТ- ПММО2.4.20	Часть 20. Материалы по обоснованию проекта межевания территории. Приложения (кад.квартал 02:17:000000)	АО «Петербургские дороги»/ ООО «Автодор- Инжиниринг»
Том 2.4.21	8841-21-1.1-ПМТ- ПММО2.4.21	Часть 21. Материалы по обоснованию проекта межевания территории. Приложения Кадастровые выписки (кад.кварталы 02:17:020701, 02:17:020702, 02:17:020703, 02:17:020801, 02:17:020802, 02:17:030501, 02:17:040601, 02:17:040801, 02:17:050703)	АО «Петербургские дороги»/ ООО «Автодор- Инжиниринг»
Том 2.4.22	8841-21-1.1-ПМТ- ПММО2.4.22	Часть 22. Материалы по обоснованию проекта межевания территории. Приложения Кадастровые выписки (кад.кварталы 02:17:050801, 02:17:050802, 02:17:050803, 02:17:050901, 02:17:050902, 02:17:060802, 02:17:060901, 02:17:060903, 02:17:061002, 02:17:070902, 02:17:101001)	АО «Петербургские дороги»/ ООО «Автодор- Инжиниринг»
Том 2.4.23	8841-21-1.1-ПМТ- ПММО2.4.23	Часть 23. Материалы по обоснованию проекта межевания территории. Приложения Кадастровые выписки (кад.кварталы 02:17:101002, 02:17:101202, 02:17:141303, 02:17:141501, 02:17:141502, 02:17:160701)	АО «Петербургские дороги»/ ООО «Автодор- Инжиниринг»
Том 2.4.24	8841-21-1.1-ПМТ- ПММО2.4.24	Часть 24. Материалы по обоснованию проекта межевания территории. Приложения Кадастровые выписки (кад.квартал 02:22:000000)	АО «Петербургские дороги»/ ООО «Автодор- Инжиниринг»
Том 2.4.25	8841-21-1.1-ПМТ- ПММО2.4.25	Часть 25. Материалы по обоснованию проекта межевания территории. Приложения Кадастровые выписки (кад.квартал 02:22:000000)	АО «Петербургские дороги»/ ООО «Автодор- Инжиниринг»
Том 2.4.26	8841-21-1.1-ПМТ- ПММО2.4.26	Часть 26. Материалы по обоснованию проекта межевания территории. Приложения Кадастровые выписки (кад.квартал 02:22:000000)	АО «Петербургские дороги»/ ООО «Автодор- Инжиниринг»
Том 2.4.27	8841-21-1.1-ПМТ- ПММО2.4.27	Часть 27. Материалы по обоснованию проекта межевания территории. Приложения Кадастровые выписки (кад.квартал 02:22:000000)	АО «Петербургские дороги»/ ООО «Автодор- Инжиниринг»
Том 2.4.28	8841-21-1.1-ПМТ- ПММО2.4.28	Часть 28. Материалы по обоснованию проекта межевания территории. Приложения Кадастровые выписки (кад.квартал 02:22:000000)	АО «Петербургские дороги»/ ООО «Автодор- Инжиниринг»

Взам. инв. №	
Подпись и дата	
Инв. № подл.	

Изм.	Кол.уч.	Лист	№док.	Подпись	Дата

8841-21-1.1-СП

Лист

8

**Строительство скоростной автомобильной дороги Казань –
Екатеринбург на участке Дюртюли – Ачит**

Том 2.4.29	8841-21-1.1-ПМТ-ПММО2.4.29	Часть 29. Материалы по обоснованию проекта межевания территории. Приложения Кадастровые выписки (кад.квартал 02:22:000000)	АО «Петербургские дороги»/ ООО «Автодор-Инжиниринг»
Том 2.4.30	8841-21-1.1-ПМТ-ПММО2.4.30	Часть 30. Материалы по обоснованию проекта межевания территории. Приложения Кадастровые выписки (кад.квартал 02:22:000000)	АО «Петербургские дороги»/ ООО «Автодор-Инжиниринг»
Том 2.4.31	8841-21-1.1-ПМТ-ПММО2.4.31	Часть 31. Материалы по обоснованию проекта межевания территории. Приложения Кадастровые выписки (кад.квартал 02:22:000000)	АО «Петербургские дороги»/ ООО «Автодор-Инжиниринг»
Том 2.4.32	8841-21-1.1-ПМТ-ПММО2.4.32	Часть 32. Материалы по обоснованию проекта межевания территории. Приложения Кадастровые выписки (кад.квартал 02:22:000000)	АО «Петербургские дороги»/ ООО «Автодор-Инжиниринг»
Том 2.4.33	8841-21-1.1-ПМТ-ПММО2.4.33	Часть 33. Материалы по обоснованию проекта межевания территории. Приложения Кадастровые выписки (кад.квартал 02:22:000000)	АО «Петербургские дороги»/ ООО «Автодор-Инжиниринг»
Том 2.4.34	8841-21-1.1-ПМТ-ПММО2.4.34	Часть 34. Материалы по обоснованию проекта межевания территории. Приложения Кадастровые выписки (кад.квартал 02:22:000000)	АО «Петербургские дороги»/ ООО «Автодор-Инжиниринг»
Том 2.4.35	8841-21-1.1-ПМТ-ПММО2.4.35	Часть 35. Материалы по обоснованию проекта межевания территории. Приложения Кадастровые выписки (кад.квартал 02:22:000000)	АО «Петербургские дороги»/ ООО «Автодор-Инжиниринг»
Том 2.4.36	8841-21-1.1-ПМТ-ПММО2.4.36	Часть 36. Материалы по обоснованию проекта межевания территории. Приложения Кадастровые выписки (кад.квартал 02:22:000000)	АО «Петербургские дороги»/ ООО «Автодор-Инжиниринг»
Том 2.4.37	8841-21-1.1-ПМТ-ПММО2.4.37	Часть 37. Материалы по обоснованию проекта межевания территории. Приложения Кадастровые выписки (кад.кварталы 02:22:010201, 02:22:020603, 02:22:050504, 02:22:070101, 02:22:090801)	АО «Петербургские дороги»/ ООО «Автодор-Инжиниринг»
Том 2.4.38	8841-21-1.1-ПМТ-ПММО2.4.38	Часть 38. Материалы по обоснованию проекта межевания территории. Приложения Кадастровые выписки (кад.кварталы 02:22:090901, 02:22:140101, 02:22:140201, 02:22:140402, 02:22:150201, 02:22:150301, 02:22:150401, 02:22:150502, 02:22:150601, 02:22:150802, 02:22:151602)	АО «Петербургские дороги»/ ООО «Автодор-Инжиниринг»
Том 2.4.39	8841-21-1.1-ПМТ-ПММО2.4.39	Часть 39. Материалы по обоснованию проекта межевания территории. Приложения Кадастровые выписки	АО «Петербургские дороги»/ ООО «Автодор-

Инв. № подл.	Подпись и дата	Взам. инв. №

Изм.	Кол.уч.	Лист	№док.	Подпись	Дата

8841-21-1.1-СП

Лист

9

**Строительство скоростной автомобильной дороги Казань –
Екатеринбург на участке Дюряули – Ачит**

		(кад.квартал 02:22:000000)	Инжиниринг»
Том 2.4.40	8841-21-1.1-ПМТ-ПММО2.4.40	Часть 407. Материалы по обоснованию проекта межевания территории. Приложения Кадастровые выписки (кад.кварталы 02:70:000000, 02:70:013101)	АО «Петербургские дороги»/ ООО «Автодор-Инжиниринг»
Том 2.4.41	8841-21-1.1-ПМТ-ПММО2.4.41	Часть 41. Материалы по обоснованию проекта межевания территории. Приложения Кадастровые выписки (кад.кварталы 02:00:000000, 02:13:000000, 02:17:000000, 02:22:000000, 02:70:000000)	АО «Петербургские дороги»/ ООО «Автодор-Инжиниринг»

Раздел 5. «Схема резервирования земель»

Том 2.5.1	8841-21-1.1-ПМТ-ПМСР2.5.1	Часть 1. Схема резервирования земель. М 1:2000	АО «Петербургские дороги»/ ООО «Автодор-Инжиниринг»
Том 2.5.2	8841-21-1.1-ПМТ-ПМСР2.5.2	Часть 2. Схема резервирования земель. М 1:2000	АО «Петербургские дороги»/ ООО «Автодор-Инжиниринг»
Том 2.5.3	8841-21-1.1-ПМТ-ПМСР2.5.3	Часть 3. Схема резервирования земель. М 1:2000	АО «Петербургские дороги»/ ООО «Автодор-Инжиниринг»
Том 2.5.4	8841-21-1.1-ПМТ-ПМСР2.5.4	Часть 4. Схема резервирования земель. М 1:2000	АО «Петербургские дороги»/ ООО «Автодор-Инжиниринг»
Том 2.5.5	8841-21-1.1-ПМТ-ПМСР2.5.5	Часть 5. Схема резервирования земель. М 1:2000	АО «Петербургские дороги»/ ООО «Автодор-Инжиниринг»

Приложения

Приложение 1. Инженерно-геодезические изыскания.

Том 1.1	8841-21-2-ДПТ-ИГДИ1.1	Книга 1. Технический отчет по результатам инженерно-геодезических изысканий. Пояснительная записка. Текстовые приложения	ООО «Гипростроймост-Геотех»
Том 1.2	8841-21-2-ДПТ-ИГДИ1.2	Книга 2. Технический отчет по результатам инженерно-геодезических изысканий. Текстовые приложения	ООО «Гипростроймост-Геотех»
Том 1.3	8841-21-2-ДПТ-ИГДИ1.3	Книга 3. Технический отчет по результатам инженерно-геодезических изысканий. Программа инженерно-геодезических изысканий	ООО «Гипростроймост-Геотех»
Том 1.4	8841-21-2-ДПТ-ИГДИ1.4	Книга 4. Технический отчет по результатам инженерно-геодезических изысканий. Графические приложения	ООО «Гипростроймост-Геотех»

Изм.	Кол.уч.	Лист	№ док.	Подпись	Дата

8841-21-1.1-СП

Лист

10

**Строительство скоростной автомобильной дороги Казань –
Екатеринбург на участке Дюртюли – Ачит**

Том 1.5	8841-21-2-ДПТ-ИГДИ1.5	Книга 5. Технический отчет по результатам инженерно-геодезических изысканий. Графические приложения	ООО «Гипростроймост-Геотех»
Том 1.6	8841-21-2-ДПТ-ИГДИ1.6	Книга 6. Технический отчет по результатам инженерно-геодезических изысканий. Графические приложения	ООО «Гипростроймост-Геотех»
Приложение 2. Инженерно-геологические изыскания			
Том 2.1	8841-21-2-ДПТ-ИГЛИ2.1	Книга 1. Технический отчет по результатам инженерно-геологических изысканий. Пояснительная записка	ООО «Гипростроймост-Геотех»
Том 2.2	8841-21-2-ДПТ-ИГЛИ2.2	Книга 2. Технический отчет по результатам инженерно-геологических изысканий. Текстовые приложения	ООО «Гипростроймост-Геотех»
Том 2.3	8841-21-2-ДПТ-ИГЛИ2.3	Книга 3. Технический отчет по результатам инженерно-геологических изысканий. Текстовые приложения	ООО «Гипростроймост-Геотех»
Том 2.4	8841-21-2-ДПТ-ИГЛИ2.4	Книга 4. Технический отчет по результатам инженерно-геологических изысканий. Текстовые приложения	ООО «Гипростроймост-Геотех»
Том 2.5	8841-21-2-ДПТ-ИГЛИ2.5	Книга 5. Технический отчет по результатам инженерно-геологических изысканий. Текстовые приложения	ООО «Гипростроймост-Геотех»
Том 2.6	8841-21-2-ДПТ-ИГЛИ2.6	Книга 6. Технический отчет по результатам инженерно-геологических изысканий. Текстовые приложения	ООО «Гипростроймост-Геотех»
Том 2.7	8841-21-2-ДПТ-ИГЛИ2.7	Книга 7. Технический отчет по результатам инженерно-геологических изысканий. Текстовые приложения	ООО «Гипростроймост-Геотех»
Том 2.8	8841-21-2-ДПТ-ИГЛИ2.8	Книга 8. Технический отчет по результатам инженерно-геологических изысканий. Текстовые приложения	ООО «Гипростроймост-Геотех»
Том 2.9	8841-21-2-ДПТ-ИГЛИ2.9	Книга 9. Технический отчет по результатам инженерно-геологических изысканий. Графические приложения	ООО «Гипростроймост-Геотех»
Том 2.10	8841-21-2-ДПТ-ИГЛИ2.10	Книга 10. Технический отчет по результатам инженерно-геологических изысканий. Графические приложения	ООО «Гипростроймост-Геотех»
Том 2.11	8841-21-2-ДПТ-ИГЛИ2.11	Книга 11. Технический отчет по результатам инженерно-геологических изысканий. Графические приложения	ООО «Гипростроймост-Геотех»
Том 2.12	8841-21-2-ДПТ-ИГЛИ2.12	Книга 12. Технический отчет по результатам инженерно-геологических изысканий. Графические приложения	ООО «Гипростроймост-Геотех»
Том 2.13	8841-21-2-ДПТ-ИГЛИ2.13	Книга 13. Технический отчет по результатам инженерно-геологических изысканий. Графические приложения	ООО «Гипростроймост-Геотех»
Том 2.14	8841-21-2-ДПТ-	Книга 14. Карстологические исследования.	ООО «ПКиБЗ»

Инв. № подл.	Взам. инв. №
	Подпись и дата

Изм.	Кол.уч.	Лист	№ док.	Подпись	Дата	8841-21-1.1-СП	Лист
							11

**Строительство скоростной автомобильной дороги Казань –
Екатеринбург на участке Дюртюли – Ачит**

	ИГЛИ2.14	Текстовая часть. Текстовые приложения	
Том 2.15	8841-21-2-ДПТ-ИГЛИ2.15	Книга 15. Карстологические исследования. Графическая часть	ООО «ПКБЗ»
Приложение 3. Инженерно-гидрометеорологические изыскания.			
Том 3.1	8841-21-2-ДПТ-ИГМИ3.1	Книга 1. Технический отчет по результатам инженерно-гидрометеорологических изысканий. Пояснительная записка. Текстовые приложения	ООО «Гипростроймост-Геотех»
Том 3.2	8841-21-2-ДПТ-ИГМИ3.2	Книга 2. Технический отчет по результатам инженерно-гидрометеорологических изысканий. Текстовые приложения	ООО «Гипростроймост-Геотех»
Том 3.3	8841-21-2-ДПТ-ИГМИ3.3	Книга 3. Технический отчет по результатам инженерно-гидрометеорологических изысканий. Графические приложения	ООО «Гипростроймост-Геотех»
Приложение 4. Инженерно-экологические изыскания.			
Том 4.1	8841-21-2-ДПТ-ИЭИ4.1	Книга 1. Инженерно-экологические изыскания. Пояснительная записка	ООО «Гипростроймост-Геотех»
Том 4.2	8841-21-2-ДПТ-ИЭИ4.2	Книга 2. Инженерно-экологические изыскания. Текстовые приложения А, Б, В, Г, Д, Е	ООО «Гипростроймост-Геотех»
Том 4.3	8841-21-2-ДПТ-ИЭИ4.3	Книга 3. Инженерно-экологические изыскания. Текстовые приложения Ж, И, К. Графические приложения	ООО «Гипростроймост-Геотех»
Приложение 5. Материалы, обосновывающие разработку документации по планировке территории			
Том 5.1.1	8841-21-1.1-ДПТ-ОТР5.1.1	Книга 1. Обоснование выбора варианта трассы. Схемы предполагаемых вариантов прохождения трассы	АО «Институт Гипростроймост – Санкт-Петербург»
Том 5.1.2	8841-21-1.1-ДПТ-ОТР5.1.2	Книга 2. Обоснование основных технических решений по автомобильной дороге. Участок №1 ПК0 - ПК417	АО «Гипростроймост – Санкт-Петербург»
Том 5.1.3	8841-21-1.1-ДПТ-ОТР5.1.3	Книга 3. Обоснование основных технических решений по автомобильной дороге. Участок №2 ПК417 - ПК901	АО «Петербургские дороги»
Том 5.1.4	8841-21-1.1-ДПТ-ОТР5.1.4	Книга 4. Обоснование основных технических решений по пересечениям и примыканиям. Участок №1 ПК0 - ПК417	АО «Институт Гипростроймост – Санкт-Петербург»
Том 5.1.5	8841-21-1.1-ДПТ-ОТР5.1.5	Книга 5. Обоснование основных технических решений по пересечениям и примыканиям. Участок №2 ПК417 - ПК901	АО «Петербургские дороги»
Том 5.1.6	8841-21-1.1-ДПТ-ОТР5.1.6	Книга 6. Обоснование основных технических решений по искусственным сооружениям автомобильной дороги	АО «Гипростроймост – Санкт-Петербург»
Том 5.1.7	8841-21-1.1-ДПТ-ОТР5.1.7	Книга 7. Обоснование основных технических решений по искусственным	АО «Институт Гипростроймост – Санкт-

Изм.	Кол.уч.	Лист	№ док.	Подпись	Дата

8841-21-1.1-СП

Лист

12

**Строительство скоростной автомобильной дороги Казань –
Екатеринбург на участке Дюртюли – Ачит**

		сооружениям автомобильной дороги. Мост через р. Белая	Петербург»
Том 5.1.8	8841-21-1.1-ДПТ-ОТР5.1.8	Книга 8. Обоснование основных технических решений по искусственным сооружениям переустраиваемых автомобильных дорог	АО «Институт Гипростроймост – Санкт-Петербург»
Том 5.1.9	8841-21-1.1-ДПТ-ОТР5.1.9	Книга 9. Обоснование основных технических решений АСУДД и системы платности	КСМ
Том 5.1.10	8841-21-1.1-ДПТ-ОТР5.1.10	Книга 10. Обоснование основных технических решений и мест размещения объектов дорожного сервиса, МФЗ и иных зданий, и сооружений необходимых для содержания автомобильной дороги	АО «Петербургские дороги»
Том 5.1.11	8841-21-1.1-ДПТ-ОТР5.1.11	Книга 11. Мероприятия по переустройству коммуникаций	АО «Институт Гипростроймост – Санкт-Петербург»
Том 5.1.12	8841-21-1.1-ДПТ-ОТР5.1.12	Книга 12. Обоснование основных технических решений по транспортной безопасности	ГлобоТэк
Том 5.2	8841-21-1.1-ДПТ-ГОЧС5.2.13	Книга 13. Перечень мероприятий по гражданской обороне, мероприятий по предупреждению чрезвычайных ситуаций природного и техногенного характера	ГлобоТэк
Том 5.3	8841-21-1.1-ДПТ-ООС5.3.14	Книга 14. Мероприятия по охране окружающей среды	ООО «Транспроектинжиниринг»
Том 5.4	8841-21-1.1-ДПТ-АРХ5.4.15	Книга 15. Мероприятия по обеспечению сохранности выявленных объектов культурного наследия. Выполнение археологического и историко-культурного обследования.	ООО «Гипростроймост-Геотех»
Том 5.5.1	8841-21-1.1-ДПТ-ЭКИ5.5.16	Книга 16. Экономические изыскания по выбранному варианту размещения Объекта и основных технических решений. Характеристика социально-экономического развития зоны тяготения проектируемого Объекта.	ООО «А+С Транспроект» (SIMETRA)
Том 5.5.2	8841-21-1.1-ДПТ-ЭКИ5.5.17	Книга 17. Экономические изыскания по выбранному варианту размещения Объекта и основных технических решений. Анализ существующей транспортной сети.	ООО «А+С Транспроект» (SIMETRA)
Том 5.5.3	8841-21-1.1-ДПТ-ЭКИ5.5.18	Книга 18. Экономические изыскания по выбранному варианту размещения Объекта и основных технических решений. Прогноз интенсивности движения транспортных потоков.	ООО «А+С Транспроект» (SIMETRA)
Том 6	8841-21-1.1-ДПТ-РВИ6	Приложение 6. Определение предварительного размера возмещения в	АО «Институт Гипростроймост

Инв. № подл.	Подпись и дата	Взам. инв. №

Изм.	Кол.уч.	Лист	№ док.	Подпись	Дата	8841-21-1.1-СП	Лист 13
------	---------	------	--------	---------	------	----------------	------------

**Строительство скоростной автомобильной дороги Казань –
Екатеринбург на участке Дюртюли – Ачит**

		<i>связи с изъятием для государственных нужд земельных участков и (или) иных объектов недвижимого имущества, занятием земельных участков на время проведения строительно-монтажных работ (укрупненный расчет).</i>	– Санкт-Петербург»
Том 7	8841-21-1.1-ДПТ-ССР7	<i>Приложение 7. Сводный сметный расчет стоимости строительства Автомобильной дороги на основании укрупненных нормативов цены строительства или объектов аналогов.</i>	АО «Гипростроймост – Санкт-Петербург»
Том 8	8841-21-1.1-ДПТ-УРС8	<i>Приложение 8. Укрупненный расчет стоимости эксплуатации Автомобильной дороги и предлагаемой системы взимания платы на эксплуатационной стадии реализации проекта.</i>	АО «Петербургские дороги»
Том 9	8841-21-1.1-ДПТ-ДСТУ9	<i>Приложение 9. Документы согласований, технические требования и условия</i>	АО «Петербургские дороги»

Инв. № подл.	Подпись и дата	Взам. инв. №							8841-21-1.1-СП	Лист
			Изм.	Кол.уч.	Лист	№док.	Подпись	Дата		14

Выписка из Единого государственного реестра недвижимости об объекте недвижимости

Сведения о характеристиках объекта недвижимости

На основании запроса от 24.11.2021 г., поступившего на рассмотрение 24.11.2021 г., сообщаем, что согласно записям Единого государственного реестра недвижимости:

Земельный участок			
(вид объекта недвижимости)			
Лист № ____ Раздела 1	Всего листов раздела 1 : ____	Всего разделов: ____	Всего листов выписки: ____
24.11.2021 № 99/2021/433376251			
Кадастровый номер:		02:17:000000:505	

Номер кадастрового квартала:	02:17:000000
Дата присвоения кадастрового номера:	21.02.2013
Ранее присвоенный государственный учетный номер:	данные отсутствуют
Адрес:	установлено относительно ориентира, расположенного в границах участка. Почтовый адрес ориентира: Республика Башкортостан, р-н Бураевский, Бураевский с/с, Бадраковский с/с
Площадь:	176354 +/- 735 кв. м
Кадастровая стоимость, руб.:	454993.32
Кадастровые номера расположенных в пределах земельного участка объектов недвижимости:	02:00:000000:1732, 02:17:000000:1187, 02:00:000000:1739
Кадастровые номера объектов недвижимости, из которых образован объект недвижимости:	02:17:000000:476, 02:17:000000:485
Кадастровые номера образованных объектов недвижимости:	данные отсутствуют
Сведения о включении объекта недвижимости в состав предприятия как имущественного комплекса:	

Государственный регистратор		ФГИС ЕГРН
полное наименование должности	подпись	инициалы, фамилия

М.П.

Раздел 1

Выписка из Единого государственного реестра недвижимости об объекте недвижимости

Сведения о характеристиках объекта недвижимости

Земельный участок			
(вид объекта недвижимости)			
Лист № ____ Раздела 1	Всего листов раздела 1 : ____	Всего разделов: ____	Всего листов выписки: ____
24.11.2021 № 99/2021/433376251			
Кадастровый номер:		02:17:000000:505	

Категория земель:	Земли промышленности, энергетики, транспорта, связи, радиовещания, телевидения, информатики, земли для обеспечения космической деятельности, земли обороны, безопасности и земли иного специального назначения
Виды разрешенного использования:	Для размещения автомобильной дороги Дюртюли-Бураево
Сведения о кадастровом инженере:	Гирфанова Диана Ринатовна №02-12-814
Сведения о лесах, водных объектах и об иных природных объектах, расположенных в пределах земельного участка:	данные отсутствуют
Сведения о том, что земельный участок полностью или частично расположен в границах зоны с особыми условиями использования территории или территории объекта культурного наследия	данные отсутствуют
Сведения о том, что земельный участок расположен в границах особой экономической зоны, территории опережающего социально-экономического развития, зоны территориального развития в Российской Федерации, игорной зоны:	данные отсутствуют
Сведения о том, что земельный участок расположен в границах особо охраняемой природной территории, охотничьих угодий, лесничеств, лесопарков:	данные отсутствуют
Сведения о результатах проведения государственного земельного надзора:	данные отсутствуют
Сведения о расположении земельного участка в границах территории, в отношении которой утвержден проект межевания территории:	данные отсутствуют

Государственный регистратор		ФГИС ЕГРН
полное наименование должности	подпись	инициалы, фамилия

М.П.

Земельный участок			
(вид объекта недвижимости)			
Лист № ____ Раздела 1	Всего листов раздела 1 : ____	Всего разделов: ____	Всего листов выписки: ____
24.11.2021 № 99/2021/433376251			
Кадастровый номер:		02:17:000000:505	
Условный номер земельного участка:	данные отсутствуют		
Сведения о принятии акта и (или) заключении договора, предусматривающих предоставление в соответствии с земельным законодательством исполнительным органом государственной власти или органом местного самоуправления находящегося в государственной или муниципальной собственности земельного участка для строительства наемного дома социального использования или наемного дома коммерческого использования:	данные отсутствуют		
Сведения о том, что земельный участок или земельные участки образованы на основании решения об изъятии земельного участка и (или) расположенного на нем объекта недвижимости для государственных или муниципальных нужд:	данные отсутствуют		
Сведения о том, что земельный участок образован из земель или земельного участка, государственная собственность на которые не разграничена:	данные отсутствуют		
Сведения о наличии земельного спора о местоположении границ земельных участков:	данные отсутствуют		
Статус записи об объекте недвижимости:	Сведения об объекте недвижимости имеют статус "актуальные"		
Особые отметки:	Для данного земельного участка обеспечен доступ посредством земельного участка (земельных участков) с кадастровым номером (кадастровыми номерами) Земли общего пользования. Сведения о видах разрешенного использования имеют статус «Актуальные незасвидетельствованные». Право (ограничение права, обременение объекта недвижимости) зарегистрировано на данный объект недвижимости с видами разрешенного использования отсутствует. Сведения необходимые для заполнения раздела 3.1 отсутствуют.		
Получатель выписки:	Рачкова Елена Сергеевна		

Государственный регистратор		ФГИС ЕГРН
полное наименование должности	подпись	инициалы, фамилия

М.П.

Раздел 2


Земельный участок			
(вид объекта недвижимости)			
Лист № ____ Раздела 2	Всего листов раздела 2 : ____	Всего разделов: ____	Всего листов выписки: ____
24.11.2021 № 99/2021/433376251			
Кадастровый номер:		02:17:000000:505	
1. Правообладатель (правообладатели):	1.1.	Государственное казенное учреждение Управление дорожного хозяйства Республики Башкортостан, ИНН: 0274162934	
2. Вид, номер и дата государственной регистрации права:	2.1.	Постоянное (бессрочное) пользование, № 02-04-01/389/2013-914 от 06.11.2013	
3. Ограничение прав и обременение объекта недвижимости:	не зарегистрировано		
1. Правообладатель (правообладатели):	1.2.	Республика Башкортостан	
2. Вид, номер и дата государственной регистрации права:	2.2.	Собственность, № 02-04-30/010/2013-485 от 10.12.2013	
3. Ограничение прав и обременение объекта недвижимости:	не зарегистрировано		
4. Договоры участия в долевом строительстве:	данные отсутствуют		
5. Заявленные в судебном порядке права требования:	данные отсутствуют		
6. Сведения о возражении в отношении зарегистрированного права:	данные отсутствуют		
7. Сведения о наличии решения об изъятии объекта недвижимости для государственных и муниципальных нужд:	данные отсутствуют		
8. Сведения о невозможности государственной регистрации без личного участия правообладателя или его законного представителя:			
9. Правоприятия и сведения о наличии поступивших, но не рассмотренных заявлений о проведении государственной регистрации права (перехода, прекращения права), ограничения права или обременения объекта недвижимости, сделки в отношении объекта недвижимости:	данные отсутствуют		
10. Сведения об осуществлении государственной регистрации сделки, права, ограничения права без необходимого в силу закона согласия третьего лица, органа:	данные отсутствуют		
11. Сведения о невозможности государственной регистрации перехода, прекращения, ограничения права на земельный участок из земель сельскохозяйственного назначения:			

Государственный регистратор		ФГИС ЕГРН
полное наименование должности	подпись	инициалы, фамилия

М.П.

Выписка из Единого государственного реестра недвижимости об объекте недвижимости
Описание местоположения земельного участка

Земельный участок			
<small>(вид объекта недвижимости)</small>			
Лист № ____ Раздела 3	Всего листов раздела 3 : ____	Всего разделов: ____	Всего листов выписки: ____
24.11.2021 № 99/2021/433376251			
Кадастровый номер:		02:17:000000:505	


План (чертеж, схема) земельного участка			
			
Масштаб 1: данные отсутствуют	Условные обозначения:		

Государственный регистратор		ФГИС ЕГРН
полное наименование должности	подпись	инициалы, фамилия

М.П.

Выписка из Единого государственного реестра недвижимости об объекте недвижимости
Описание местоположения земельного участка

Земельный участок			
<small>(вид объекта недвижимости)</small>			
Лист № ____ Раздела 3	Всего листов раздела 3 : ____	Всего разделов: ____	Всего листов выписки: ____
24.11.2021 № 99/2021/433376251			
Кадастровый номер:		02:17:000000:505	

План (чертеж, схема) земельного участка			
			
Масштаб 1: данные отсутствуют	Условные обозначения:		

Государственный регистратор		ФГИС ЕГРН
полное наименование должности	подпись	инициалы, фамилия

М.П.

Земельный участок			
(вид объекта недвижимости)			
Лист №	Раздела 3.2	Всего листов раздела 3.2 : ____	Всего разделов: ____
Всего листов выписки: ____			
24.11.2021 № 99/2021/433376251			
Кадастровый номер:		02:17:000000:505	

Сведения о характерных точках границы земельного участка				
Система координат				
Зона №				
Номер точки	Координаты		Описание закрепления на местности	Средняя квадратическая погрешность определения координат характерных точек границ земельного участка, м
	X	Y		
1	2	3	4	5
1	771626.65	1317921.52	данные отсутствуют	данные отсутствуют
2	771631.67	1317903.54	данные отсутствуют	данные отсутствуют
3	771663.57	1317906.94	данные отсутствуют	данные отсутствуют
4	771706.12	1317909.92	данные отсутствуют	данные отсутствуют
5	771743.92	1317912.44	данные отсутствуют	данные отсутствуют
6	771821.9	1317917.63	данные отсутствуют	данные отсутствуют
7	771879.96	1317921.49	данные отсутствуют	данные отсутствуют
8	772054.68	1317933.23	данные отсутствуют	данные отсутствуют
9	772166.06	1317943.33	данные отсутствуют	данные отсутствуют
10	772230.45	1317948.02	данные отсутствуют	данные отсутствуют
11	772402.06	1317959.45	данные отсутствуют	данные отсутствуют
12	772560.09	1317970.57	данные отсутствуют	данные отсутствуют
13	772718.39	1317983.75	данные отсутствуют	данные отсутствуют
14	772762.01	1317987.35	данные отсутствуют	данные отсутствуют
15	772813.63	1317990.27	данные отсутствуют	данные отсутствуют

Государственный регистратор		ФГИС ЕГРН
полное наименование должности	подпись	инициалы, фамилия

М.П.

Раздел 3.2

Выписка из Единого государственного реестра недвижимости об объекте недвижимости
Описание местоположения земельного участка

Земельный участок			
(вид объекта недвижимости)			
Лист №	Раздела 3.2	Всего листов раздела 3.2 : ____	Всего разделов: ____
Всего листов выписки: ____			
24.11.2021 № 99/2021/433376251			
Кадастровый номер:		02:17:000000:505	

Сведения о характерных точках границы земельного участка				
Система координат				
Зона №				
Номер точки	Координаты		Описание закрепления на местности	Средняя квадратическая погрешность определения координат характерных точек границ земельного участка, м
	X	Y		
1	2	3	4	5
16	772992.5	1318002.61	данные отсутствуют	данные отсутствуют
17	773068.11	1318008.68	данные отсутствуют	данные отсутствуют
18	773178.14	1318016.43	данные отсутствуют	данные отсутствуют
19	773246.78	1318021.3	данные отсутствуют	данные отсутствуют
20	773294.13	1318028.65	данные отсутствуют	данные отсутствуют
21	773318.17	1318035.11	данные отсутствуют	данные отсутствуют
22	773400.74	1318058.06	данные отсутствуют	данные отсутствуют
23	773498.03	1318085.12	данные отсутствуют	данные отсутствуют
24	773518.81	1318090.9	данные отсутствуют	данные отсутствуют
25	773528.44	1318093.83	данные отсутствуют	данные отсутствуют
26	773668.58	1318136.53	данные отсутствуют	данные отсутствуют
27	773731.45	1318154.66	данные отсутствуют	данные отсутствуют
28	773800.6	1318174.52	данные отсутствуют	данные отсутствуют
29	773966.26	1318223.09	данные отсутствуют	данные отсутствуют
30	773985.82	1318228.82	данные отсутствуют	данные отсутствуют

Государственный регистратор		ФГИС ЕГРН
полное наименование должности	подпись	инициалы, фамилия

М.П.

Выписка из Единого государственного реестра недвижимости об объекте недвижимости
Описание местоположения земельного участка

Земельный участок			
(вид объекта недвижимости)			
Лист № <u> </u> Раздела 3.2	Всего листов раздела 3.2 : <u> </u>	Всего разделов: <u> </u>	Всего листов выписки: <u> </u>
24.11.2021 № 99/2021/433376251			
Кадастровый номер:		02:17:000000:505	

Сведения о характерных точках границы земельного участка				
Система координат				
Зона №				
Номер точки	Координаты		Описание закрепления на местности	Средняя квадратическая погрешность определения координат характерных точек границ земельного участка, м
	X	Y		
1	2	3	4	5
31	774039.16	1318245.15	данные отсутствуют	данные отсутствуют
32	774150.42	1318279.23	данные отсутствуют	данные отсутствуют
33	774152.34	1318279.82	данные отсутствуют	данные отсутствуют
34	774230.36	1318303.09	данные отсутствуют	данные отсутствуют
35	774268.79	1318314.82	данные отсутствуют	данные отсутствуют
36	774326	1318329.95	данные отсутствуют	данные отсутствуют
37	774368.08	1318341.57	данные отсутствуют	данные отсутствуют
38	774382.15	1318343.97	данные отсутствуют	данные отсутствуют
39	774394.46	1318347.51	данные отсутствуют	данные отсутствуют
40	774396.52	1318356.32	данные отсутствуют	данные отсутствуют
41	774396.57	1318356.51	данные отсутствуют	данные отсутствуют
42	774396.71	1318357.08	данные отсутствуют	данные отсутствуют
43	774413.73	1318362.37	данные отсутствуют	данные отсутствуют
44	774420.13	1318356.88	данные отсутствуют	данные отсутствуют
45	774437.14	1318363.35	данные отсутствуют	данные отсутствуют

Государственный регистратор		ФГИС ЕГРН
полное наименование должности	подпись	инициалы, фамилия

М.П.

Раздел 3.2

Выписка из Единого государственного реестра недвижимости об объекте недвижимости
Описание местоположения земельного участка

Земельный участок			
(вид объекта недвижимости)			
Лист № <u> </u> Раздела 3.2	Всего листов раздела 3.2 : <u> </u>	Всего разделов: <u> </u>	Всего листов выписки: <u> </u>
24.11.2021 № 99/2021/433376251			
Кадастровый номер:		02:17:000000:505	

Сведения о характерных точках границы земельного участка				
Система координат				
Зона №				
Номер точки	Координаты		Описание закрепления на местности	Средняя квадратическая погрешность определения координат характерных точек границ земельного участка, м
	X	Y		
1	2	3	4	5
46	774462.39	1318372.86	данные отсутствуют	данные отсутствуют
47	774517.67	1318389.19	данные отсутствуют	данные отсутствуют
48	774589.2	1318410.14	данные отсутствуют	данные отсутствуют
49	774626.94	1318420.61	данные отсутствуют	данные отсутствуют
50	774659.14	1318430.36	данные отсутствуют	данные отсутствуют
51	774697.05	1318441.83	данные отсутствуют	данные отсутствуют
52	774794.95	1318471.72	данные отсутствуют	данные отсутствуют
53	774839.46	1318484.73	данные отсутствуют	данные отсутствуют
54	774870.68	1318494.13	данные отсутствуют	данные отсутствуют
55	774974.63	1318525.44	данные отсутствуют	данные отсутствуют
56	775137.84	1318575.09	данные отсутствуют	данные отсутствуют
57	775166.54	1318584.74	данные отсутствуют	данные отсутствуют
58	775196.53	1318595.62	данные отсутствуют	данные отсутствуют
59	775249.25	1318618.84	данные отсутствуют	данные отсутствуют
60	775278.2	1318632.45	данные отсутствуют	данные отсутствуют

Государственный регистратор		ФГИС ЕГРН
полное наименование должности	подпись	инициалы, фамилия

М.П.

Земельный участок			
(вид объекта недвижимости)			
Лист № <u> </u> Раздела 3.2	Всего листов раздела 3.2 : <u> </u>	Всего разделов: <u> </u>	Всего листов выписки: <u> </u>
24.11.2021 № 99/2021/433376251			
Кадастровый номер:		02:17:000000:505	

Сведения о характерных точках границы земельного участка				
Система координат				
Зона №				
Номер точки	Координаты		Описание закрепления на местности	Средняя квадратическая погрешность определения координат характерных точек границ земельного участка, м
	X	Y		
1	2	3	4	5
61	775434.74	1318714.38	данные отсутствуют	данные отсутствуют
62	775436.79	1318715.45	данные отсутствуют	данные отсутствуют
63	775470.89	1318733.3	данные отсутствуют	данные отсутствуют
64	775573.56	1318788.54	данные отсутствуют	данные отсутствуют
65	775578.11	1318790.98	данные отсутствуют	данные отсутствуют
66	775603.92	1318804.23	данные отсутствуют	данные отсутствуют
67	775609.78	1318805.5	данные отсутствуют	данные отсутствуют
68	775626	1318815.87	данные отсутствуют	данные отсутствуют
69	775633.18	1318820.46	данные отсутствуют	данные отсутствуют
70	775684.15	1318848.62	данные отсутствуют	данные отсутствуют
71	775809.97	1318915.83	данные отсутствуют	данные отсутствуют
72	775904.39	1318966.8	данные отсутствуют	данные отсутствуют
73	776037.14	1319037.63	данные отсутствуют	данные отсутствуют
74	776127.97	1319086.65	данные отсутствуют	данные отсутствуют
75	776151.86	1319099.15	данные отсутствуют	данные отсутствуют

Государственный регистратор		ФГИС ЕГРН
полное наименование должности	подпись	инициалы, фамилия

М.П.

Раздел 3.2

Выписка из Единого государственного реестра недвижимости об объекте недвижимости
Описание местоположения земельного участка

Земельный участок			
(вид объекта недвижимости)			
Лист № <u> </u> Раздела 3.2	Всего листов раздела 3.2 : <u> </u>	Всего разделов: <u> </u>	Всего листов выписки: <u> </u>
24.11.2021 № 99/2021/433376251			
Кадастровый номер:		02:17:000000:505	

Сведения о характерных точках границы земельного участка				
Система координат				
Зона №				
Номер точки	Координаты		Описание закрепления на местности	Средняя квадратическая погрешность определения координат характерных точек границ земельного участка, м
	X	Y		
1	2	3	4	5
76	776175.16	1319111.34	данные отсутствуют	данные отсутствуют
77	776204.95	1319127.49	данные отсутствуют	данные отсутствуют
78	776282.49	1319169.52	данные отсутствуют	данные отсутствуют
79	776326.06	1319192.19	данные отсутствуют	данные отсутствуют
80	776480.11	1319277.82	данные отсутствуют	данные отсутствуют
81	776546.27	1319314.31	данные отсутствуют	данные отсутствуют
82	776623.03	1319356.98	данные отсутствуют	данные отсутствуют
83	776833.08	1319473.99	данные отсутствуют	данные отсутствуют
84	776886.29	1319503.25	данные отсутствуют	данные отсутствуют
85	776939.71	1319532.71	данные отсутствуют	данные отсутствуют
86	776982.42	1319557.59	данные отсутствуют	данные отсутствуют
87	777023.99	1319585.11	данные отсутствуют	данные отсутствуют
88	777045.31	1319600.74	данные отсутствуют	данные отсутствуют
89	777064.82	1319615.56	данные отсутствуют	данные отсутствуют
90	777077.38	1319627.06	данные отсутствуют	данные отсутствуют

Государственный регистратор		ФГИС ЕГРН
полное наименование должности	подпись	инициалы, фамилия

М.П.

Выписка из Единого государственного реестра недвижимости об объекте недвижимости
Описание местоположения земельного участка

Земельный участок			
(вид объекта недвижимости)			
Лист № _____	Раздела 3.2	Всего листов раздела 3.2 : _____	Всего разделов: _____
24.11.2021 № 99/2021/433376251			
Кадастровый номер:		02:17:000000:505	

Сведения о характерных точках границы земельного участка				
Система координат				
Зона № _____				
Номер точки	Координаты		Описание закрепления на местности	Средняя квадратическая погрешность определения координат характерных точек границ земельного участка, м
	X	Y		
1	2	3	4	5
91	777096.11	1319650.68	данные отсутствуют	данные отсутствуют
92	777113.64	1319685.6	данные отсутствуют	данные отсутствуют
93	777123.21	1319710.5	данные отсутствуют	данные отсутствуют
94	777141.15	1319757.16	данные отсутствуют	данные отсутствуют
95	777158.64	1319803.03	данные отсутствуют	данные отсутствуют
96	777185.4	1319867.12	данные отсутствуют	данные отсутствуют
97	777199.8	1319881.82	данные отсутствуют	данные отсутствуют
98	777206.23	1319898.8	данные отсутствуют	данные отсутствуют
99	777206.11	1319907.66	данные отсутствуют	данные отсутствуют
100	777208.33	1319920.05	данные отсутствуют	данные отсутствуют
101	777220.55	1319945.09	данные отсутствуют	данные отсутствуют
102	777220.29	1319953.66	данные отсутствуют	данные отсутствуют
103	777217.29	1319958.06	данные отсутствуют	данные отсутствуют
104	777219.03	1319962.38	данные отсутствуют	данные отсутствуют
105	777219.41	1319963.32	данные отсутствуют	данные отсутствуют

Государственный регистратор		ФГИС ЕГРН
полное наименование должности	подпись	инициалы, фамилия

М.П.

Раздел 3.2

Выписка из Единого государственного реестра недвижимости об объекте недвижимости
Описание местоположения земельного участка

Земельный участок			
(вид объекта недвижимости)			
Лист № _____	Раздела 3.2	Всего листов раздела 3.2 : _____	Всего разделов: _____
24.11.2021 № 99/2021/433376251			
Кадастровый номер:		02:17:000000:505	

Сведения о характерных точках границы земельного участка				
Система координат				
Зона № _____				
Номер точки	Координаты		Описание закрепления на местности	Средняя квадратическая погрешность определения координат характерных точек границ земельного участка, м
	X	Y		
1	2	3	4	5
106	777224.95	1319977.11	данные отсутствуют	данные отсутствуют
107	777229.65	1319976.89	данные отсутствуют	данные отсутствуют
108	777235.75	1319982.34	данные отсутствуют	данные отсутствуют
109	777241.04	1319991.71	данные отсутствуют	данные отсутствуют
110	777253.94	1320041.87	данные отсутствуют	данные отсутствуют
111	777272.94	1320094.67	данные отсутствуют	данные отсутствуют
112	777282.31	1320124.44	данные отсутствуют	данные отсутствуют
113	777283.71	1320128.88	данные отсутствуют	данные отсутствуют
114	777286.59	1320139.73	данные отсутствуют	данные отсутствуют
115	777287.13	1320150.37	данные отсутствуют	данные отсутствуют
116	777290.55	1320166.72	данные отсутствуют	данные отсутствуют
117	777331.68	1320323.71	данные отсутствуют	данные отсутствуют
118	777380.3	1320498.54	данные отсутствуют	данные отсутствуют
119	777395.39	1320553.72	данные отсутствуют	данные отсутствуют
120	777451.3	1320758.92	данные отсутствуют	данные отсутствуют

Государственный регистратор		ФГИС ЕГРН
полное наименование должности	подпись	инициалы, фамилия

М.П.

Земельный участок			
(вид объекта недвижимости)			
Лист № <u> </u> Раздела 3.2	Всего листов раздела 3.2 : <u> </u>	Всего разделов: <u> </u>	Всего листов выписки: <u> </u>
24.11.2021 № 99/2021/433376251			
Кадастровый номер:		02:17:000000:505	

Сведения о характерных точках границы земельного участка				
Система координат				
Зона №				
Номер точки	Координаты		Описание закрепления на местности	Средняя квадратическая погрешность определения координат характерных точек границ земельного участка, м
	X	Y		
1	2	3	4	5
121	777458.72	1320786.16	данные отсутствуют	данные отсутствуют
122	777484.99	1320874.84	данные отсутствуют	данные отсутствуют
123	777496.88	1320903.31	данные отсутствуют	данные отсутствуют
124	777521.81	1320951.99	данные отсутствуют	данные отсутствуют
125	777545.27	1320992	данные отсутствуют	данные отсутствуют
126	777575.9	1321028.14	данные отсутствуют	данные отсутствуют
127	777594.72	1321047.3	данные отсутствуют	данные отсутствуют
128	777639.14	1321082.3	данные отсутствуют	данные отсутствуют
129	777727.55	1321144.79	данные отсутствуют	данные отсутствуют
130	777812.61	1321202.94	данные отсутствуют	данные отсутствуют
131	777933.68	1321289.47	данные отсутствуют	данные отсутствуют
132	778091.85	1321400.93	данные отсутствуют	данные отсутствуют
133	778258.79	1321519.24	данные отсутствуют	данные отсутствуют
134	778372.35	1321599.5	данные отсутствуют	данные отсутствуют
135	778543.85	1321720.31	данные отсутствуют	данные отсутствуют

Государственный регистратор		ФГИС ЕГРН
полное наименование должности	подпись	инициалы, фамилия

М.П.

Раздел 3.2

Выписка из Единого государственного реестра недвижимости об объекте недвижимости
Описание местоположения земельного участка

Земельный участок			
(вид объекта недвижимости)			
Лист № <u> </u> Раздела 3.2	Всего листов раздела 3.2 : <u> </u>	Всего разделов: <u> </u>	Всего листов выписки: <u> </u>
24.11.2021 № 99/2021/433376251			
Кадастровый номер:		02:17:000000:505	

Сведения о характерных точках границы земельного участка				
Система координат				
Зона №				
Номер точки	Координаты		Описание закрепления на местности	Средняя квадратическая погрешность определения координат характерных точек границ земельного участка, м
	X	Y		
1	2	3	4	5
136	778718.58	1321841.16	данные отсутствуют	данные отсутствуют
137	778896.33	1321967.58	данные отсутствуют	данные отсутствуют
138	778982.93	1322030.53	данные отсутствуют	данные отсутствуют
139	779026.43	1322060.49	данные отсутствуют	данные отсутствуют
140	779167.63	1322158.74	данные отсутствуют	данные отсутствуют
141	779155.25	1322173.04	данные отсутствуют	данные отсутствуют
142	778968.08	1322043.96	данные отсутствуют	данные отсутствуют
143	778924.61	1322012.68	данные отсутствуют	данные отсутствуют
144	778705.81	1321856.56	данные отсутствуют	данные отсутствуют
145	778652.94	1321818.32	данные отсутствуют	данные отсутствуют
146	778565.37	1321759.62	данные отсутствуют	данные отсутствуют
147	778488.89	1321706.68	данные отсутствуют	данные отсутствуют
148	778466.31	1321691.05	данные отсутствуют	данные отсутствуют
149	778427.97	1321663.49	данные отсутствуют	данные отсутствуют
150	778354.83	1321610.92	данные отсутствуют	данные отсутствуют

Государственный регистратор		ФГИС ЕГРН
полное наименование должности	подпись	инициалы, фамилия

М.П.

Выписка из Единого государственного реестра недвижимости об объекте недвижимости
Описание местоположения земельного участка

Земельный участок			
(вид объекта недвижимости)			
Лист №	Раздела 3.2	Всего листов раздела 3.2 : ____	Всего разделов: ____
24.11.2021 № 99/2021/433376251		Всего листов выписки: ____	
Кадастровый номер:		02:17:000000:505	

Сведения о характерных точках границы земельного участка				
Система координат				
Зона №				
Номер точки	Координаты		Описание закрепления на местности	Средняя квадратическая погрешность определения координат характерных точек границ земельного участка, м
	X	Y		
1	2	3	4	5
151	778246.64	1321534.3	данные отсутствуют	данные отсутствуют
152	778155.01	1321469.07	данные отсутствуют	данные отсутствуют
153	778081.79	1321417.29	данные отсутствуют	данные отсутствуют
154	777958.91	1321330.24	данные отсутствуют	данные отсутствуют
155	777924.4	1321305.8	данные отсутствуют	данные отсутствуют
156	777844.15	1321250.44	данные отсутствуют	данные отсутствуют
157	777716.32	1321158.5	данные отсутствуют	данные отсутствуют
158	777628.75	1321096.61	данные отсутствуют	данные отсутствуют
159	777588.4	1321066.93	данные отсутствуют	данные отсутствуют
160	777560.47	1321039.16	данные отсутствуют	данные отсутствуют
161	777529.03	1321000.85	данные отсутствуют	данные отсутствуют
162	777504.99	1320960.96	данные отсутствуют	данные отсутствуют
163	777492.73	1320938.76	данные отсутствуют	данные отсутствуют
164	777481.01	1320915.51	данные отсутствуют	данные отсутствуют
165	777465.84	1320881.57	данные отсутствуют	данные отсутствуют

Государственный регистратор		ФГИС ЕГРН
полное наименование должности	подпись	инициалы, фамилия

М.П.

Раздел 3.2

Выписка из Единого государственного реестра недвижимости об объекте недвижимости
Описание местоположения земельного участка

Земельный участок			
(вид объекта недвижимости)			
Лист №	Раздела 3.2	Всего листов раздела 3.2 : ____	Всего разделов: ____
24.11.2021 № 99/2021/433376251		Всего листов выписки: ____	
Кадастровый номер:		02:17:000000:505	

Сведения о характерных точках границы земельного участка				
Система координат				
Зона №				
Номер точки	Координаты		Описание закрепления на местности	Средняя квадратическая погрешность определения координат характерных точек границ земельного участка, м
	X	Y		
1	2	3	4	5
166	777452.43	1320842.98	данные отсутствуют	данные отсутствуют
167	777438.31	1320787.39	данные отсутствуют	данные отсутствуют
168	777377.25	1320559.59	данные отсутствуют	данные отсутствуют
169	777337.64	1320401.2	данные отсутствуют	данные отсутствуют
170	777307.63	1320288.56	данные отсутствуют	данные отсутствуют
171	777270.72	1320156.83	данные отсутствуют	данные отсутствуют
172	777266.16	1320149.11	данные отсутствуют	данные отсутствуют
173	777261.55	1320135.24	данные отсутствуют	данные отсутствуют
174	777249.66	1320092.67	данные отсутствуют	данные отсутствуют
175	777210.44	1319985.38	данные отсутствуют	данные отсутствуют
176	777210.85	1319983.89	данные отсутствуют	данные отсутствуют
177	777212.48	1319977.85	данные отсутствуют	данные отсутствуют
178	777208.03	1319966.17	данные отсутствуют	данные отсутствуют
179	777207.26	1319964.16	данные отсутствуют	данные отсутствуют
180	777202.58	1319964.02	данные отсутствуют	данные отсутствуют

Государственный регистратор		ФГИС ЕГРН
полное наименование должности	подпись	инициалы, фамилия

М.П.

Земельный участок			
(вид объекта недвижимости)			
Лист № _____	Раздела 3.2	Всего листов раздела 3.2 : _____	Всего разделов: _____
24.11.2021 № 99/2021/433376251			
Кадастровый номер:		02:17:000000:505	

Сведения о характерных точках границы земельного участка				
Система координат				
Зона № _____				
Номер точки	Координаты		Описание закрепления на местности	Средняя квадратическая погрешность определения координат характерных точек границ земельного участка, м
	X	Y		
1	2	3	4	5
181	777197.24	1319958.88	данные отсутствуют	данные отсутствуют
182	777187.56	1319940.64	данные отсутствуют	данные отсутствуют
183	777187.54	1319931.59	данные отсутствуют	данные отсутствуют
184	777170.75	1319898.4	данные отсутствуют	данные отсутствуют
185	777170.64	1319894.1	данные отсутствуют	данные отсутствуют
186	777166.65	1319885.64	данные отсутствуют	данные отсутствуют
187	777158.97	1319876.96	данные отсутствуют	данные отсутствуют
188	777151.14	1319855.99	данные отсутствуют	данные отсутствуют
189	777151.23	1319845.43	данные отсутствуют	данные отсутствуют
190	777149.84	1319832.67	данные отсутствуют	данные отсутствуют
191	777146.17	1319819.86	данные отсутствуют	данные отсутствуют
192	777126.55	1319768.73	данные отсутствуют	данные отсутствуют
193	777118.9	1319749.09	данные отсутствуют	данные отсутствуют
194	777095.77	1319692.04	данные отсутствуют	данные отсутствуют
195	777080.89	1319661.71	данные отсутствуют	данные отсутствуют

Государственный регистратор		ФГИС ЕГРН
полное наименование должности	подпись	инициалы, фамилия

М.П.

Раздел 3.2

Выписка из Единого государственного реестра недвижимости об объекте недвижимости
Описание местоположения земельного участка

Земельный участок			
(вид объекта недвижимости)			
Лист № _____	Раздела 3.2	Всего листов раздела 3.2 : _____	Всего разделов: _____
24.11.2021 № 99/2021/433376251			
Кадастровый номер:		02:17:000000:505	

Сведения о характерных точках границы земельного участка				
Система координат				
Зона № _____				
Номер точки	Координаты		Описание закрепления на местности	Средняя квадратическая погрешность определения координат характерных точек границ земельного участка, м
	X	Y		
1	2	3	4	5
196	777063.43	1319640.78	данные отсутствуют	данные отсутствуют
197	777033.29	1319614.49	данные отсутствуют	данные отсутствуют
198	777013.13	1319599.95	данные отсутствуют	данные отсутствуют
199	776970.32	1319572.02	данные отсутствуют	данные отсутствуют
200	776930.19	1319548.18	данные отсутствуют	данные отсутствуют
201	776881.15	1319521.89	данные отсутствуют	данные отсутствуют
202	776866.19	1319513.19	данные отсутствуют	данные отсутствуют
203	776846.95	1319502	данные отсутствуют	данные отсутствуют
204	776800.75	1319477.59	данные отсутствуют	данные отсутствуют
205	776741.01	1319444.05	данные отсутствуют	данные отсутствуют
206	776613.98	1319373.36	данные отсутствуют	данные отсутствуют
207	776536.72	1319330.22	данные отсутствуют	данные отсутствуют
208	776317.53	1319208.67	данные отсутствуют	данные отсутствуют
209	776226.38	1319159.1	данные отсутствуют	данные отсутствуют
210	776197	1319141.65	данные отсутствуют	данные отсутствуют

Государственный регистратор		ФГИС ЕГРН
полное наименование должности	подпись	инициалы, фамилия

М.П.

Выписка из Единого государственного реестра недвижимости об объекте недвижимости
Описание местоположения земельного участка

Земельный участок			
(вид объекта недвижимости)			
Лист № <u> </u> Раздела 3.2	Всего листов раздела 3.2 : <u> </u>	Всего разделов: <u> </u>	Всего листов выписки: <u> </u>
24.11.2021 № 99/2021/433376251			
Кадастровый номер:		02:17:000000:505	

Сведения о характерных точках границы земельного участка				
Система координат				
Зона №				
Номер точки	Координаты		Описание закрепления на местности	Средняя квадратическая погрешность определения координат характерных точек границ земельного участка, м
	X	Y		
1	2	3	4	5
211	776120.29	1319101.88	данные отсутствуют	данные отсутствуют
212	776028.45	1319052.17	данные отсутствуют	данные отсутствуют
213	775865.88	1318966.81	данные отсутствуют	данные отсутствуют
214	775801.81	1318930.97	данные отсутствуют	данные отсутствуют
215	775675.56	1318863.87	данные отсутствуют	данные отсутствуют
216	775601.24	1318825.37	данные отсутствуют	данные отсутствуют
217	775573.2	1318810.84	данные отсутствуют	данные отсутствуют
218	775556.52	1318802.2	данные отсутствуют	данные отсутствуют
219	775534.75	1318788.28	данные отсутствуют	данные отсутствуют
220	775481.51	1318761	данные отсутствуют	данные отсутствуют
221	775386.58	1318709.82	данные отсутствуют	данные отсутствуют
222	775350.37	1318691.02	данные отсутствуют	данные отсутствуют
223	775269.41	1318650.73	данные отсутствуют	данные отсутствуют
224	775264.56	1318648.32	данные отсутствуют	данные отсутствуют
225	775241.47	1318636.81	данные отсутствуют	данные отсутствуют

Государственный регистратор		ФГИС ЕГРН
полное наименование должности	подпись	инициалы, фамилия

М.П.

Раздел 3.2

Выписка из Единого государственного реестра недвижимости об объекте недвижимости
Описание местоположения земельного участка

Земельный участок			
(вид объекта недвижимости)			
Лист № <u> </u> Раздела 3.2	Всего листов раздела 3.2 : <u> </u>	Всего разделов: <u> </u>	Всего листов выписки: <u> </u>
24.11.2021 № 99/2021/433376251			
Кадастровый номер:		02:17:000000:505	

Сведения о характерных точках границы земельного участка				
Система координат				
Зона №				
Номер точки	Координаты		Описание закрепления на местности	Средняя квадратическая погрешность определения координат характерных точек границ земельного участка, м
	X	Y		
1	2	3	4	5
226	775158.64	1318602.55	данные отсутствуют	данные отсутствуют
227	775131.67	1318592.9	данные отсутствуют	данные отсутствуют
228	775077.14	1318575.25	данные отсутствуют	данные отсутствуют
229	775064.01	1318571	данные отсутствуют	данные отсутствуют
230	774967.28	1318542.65	данные отсутствуют	данные отсутствуют
231	774881.17	1318518.19	данные отсутствуют	данные отсутствуют
232	774789.31	1318489.83	данные отсутствуют	данные отсутствуют
233	774690.68	1318460.83	данные отсутствуют	данные отсутствуют
234	774581.74	1318429.02	данные отсутствуют	данные отсутствуют
235	774539.23	1318417.26	данные отсутствуют	данные отсутствуют
236	774470.21	1318397.74	данные отсутствуют	данные отсутствуют
237	774462.27	1318395.5	данные отсутствуют	данные отсутствуют
238	774421.09	1318384.86	данные отсутствуют	данные отсутствуют
239	774410.11	1318384.56	данные отсутствуют	данные отсутствуют
240	774405.03	1318379.76	данные отсутствуют	данные отсутствуют

Государственный регистратор		ФГИС ЕГРН
полное наименование должности	подпись	инициалы, фамилия

М.П.

Земельный участок			
(вид объекта недвижимости)			
Лист № _____	Раздела 3.2	Всего листов раздела 3.2 : _____	Всего разделов: _____
24.11.2021 № 99/2021/433376251			
Кадастровый номер:		02:17:000000:505	

Сведения о характерных точках границы земельного участка				
Система координат				
Зона № _____				
Номер точки	Координаты		Описание закрепления на местности	Средняя квадратическая погрешность определения координат характерных точек границ земельного участка, м
	X	Y		
1	2	3	4	5
241	774406.41	1318372.2	данные отсутствуют	данные отсутствуют
242	774389.45	1318366.93	данные отсутствуют	данные отсутствуют
243	774388.92	1318366.77	данные отсутствуют	данные отсутствуют
244	774381.42	1318372.9	данные отсутствуют	данные отсутствуют
245	774379.56	1318373.09	данные отсутствуют	данные отсутствуют
246	774373.6	1318373.72	данные отсутствуют	данные отсутствуют
247	774369.73	1318369	данные отсутствуют	данные отсутствуют
248	774363.24	1318366.48	данные отсутствуют	данные отсутствуют
249	774346.09	1318359.98	данные отсутствуют	данные отсутствуют
250	774314.77	1318349.78	данные отсутствуют	данные отсутствуют
251	774289.98	1318340.69	данные отсутствуют	данные отсутствуют
252	774224.7	1318320.8	данные отсутствуют	данные отсутствуют
253	774145.89	1318297.43	данные отсутствуют	данные отсутствуют
254	773978.89	1318247.08	данные отсутствуют	данные отсутствуют
255	773884.92	1318219.53	данные отсутствуют	данные отсутствуют

Государственный регистратор		ФГИС ЕГРН
полное наименование должности	подпись	инициалы, фамилия

М.П.

Раздел 3.2

Выписка из Единого государственного реестра недвижимости об объекте недвижимости
Описание местоположения земельного участка

Земельный участок			
(вид объекта недвижимости)			
Лист № _____	Раздела 3.2	Всего листов раздела 3.2 : _____	Всего разделов: _____
24.11.2021 № 99/2021/433376251			
Кадастровый номер:		02:17:000000:505	

Сведения о характерных точках границы земельного участка				
Система координат				
Зона № _____				
Номер точки	Координаты		Описание закрепления на местности	Средняя квадратическая погрешность определения координат характерных точек границ земельного участка, м
	X	Y		
1	2	3	4	5
256	773793.68	1318192.79	данные отсутствуют	данные отсутствуют
257	773662.08	1318154.27	данные отсутствуют	данные отсутствуют
258	773511.87	1318109.17	данные отсутствуют	данные отсутствуют
259	773393.3	1318075.79	данные отсутствуют	данные отсутствуют
260	773315.23	1318055.81	данные отсутствуют	данные отсутствуют
261	773289.29	1318049.77	данные отсутствуют	данные отсутствуют
262	773244.83	1318042.62	данные отсутствуют	данные отсутствуют
263	773230.97	1318040.39	данные отсутствуют	данные отсутствуют
264	773177.36	1318035.92	данные отсутствуют	данные отсутствуют
265	773068.37	1318027.21	данные отсутствуют	данные отсутствуют
266	772984.5	1318021.06	данные отсутствуют	данные отсутствуют
267	772811.58	1318008.5	данные отсутствуют	данные отсутствуют
268	772600.36	1317991.97	данные отсутствуют	данные отсутствуют
269	772437.69	1317979.82	данные отсутствуют	данные отсутствуют
270	772402.95	1317978.38	данные отсутствуют	данные отсутствуют

Государственный регистратор		ФГИС ЕГРН
полное наименование должности	подпись	инициалы, фамилия

М.П.

Выписка из Единого государственного реестра недвижимости об объекте недвижимости
Описание местоположения земельного участка

Земельный участок			
(вид объекта недвижимости)			
Лист № <u> </u> Раздела 3.2	Всего листов раздела 3.2 : <u> </u>	Всего разделов: <u> </u>	Всего листов выписки: <u> </u>
24.11.2021 № 99/2021/433376251			
Кадастровый номер:		02:17:000000:505	

Сведения о характерных точках границы земельного участка				
Система координат				
Зона №				
Номер точки	Координаты		Описание закрепления на местности	Средняя квадратическая погрешность определения координат характерных точек границ земельного участка, м
	X	Y		
1	2	3	4	5
271	772291.31	1317970.51	данные отсутствуют	данные отсутствуют
272	772199.05	1317963.63	данные отсутствуют	данные отсутствуют
273	772061.66	1317953.48	данные отсутствуют	данные отсутствуют
274	771842	1317937.9	данные отсутствуют	данные отсутствуют
275	771718.97	1317927.3	данные отсутствуют	данные отсутствуют
276	771708.22	1317929.57	данные отсутствуют	данные отсутствуют
277	771699.25	1317931.46	данные отсутствуют	данные отсутствуют
278	771685.87	1317934.3	данные отсутствуют	данные отсутствуют
279	771684.79	1317934.53	данные отсутствуют	данные отсутствуют
280	771677.24	1317930.91	данные отсутствуют	данные отсутствуют
281	771664.94	1317925.02	данные отсутствуют	данные отсутствуют


Государственный регистратор		ФГИС ЕГРН
полное наименование должности	подпись	инициалы, фамилия

М.П.

Раздел 4

Выписка из Единого государственного реестра недвижимости об объекте недвижимости
Сведения о частях земельного участка

Земельный участок			
(вид объекта недвижимости)			
Лист № <u> </u> Раздела 4	Всего листов раздела 4 : <u> </u>	Всего разделов: <u> </u>	Всего листов выписки: <u> </u>
24.11.2021 № 99/2021/433376251			
Кадастровый номер:		02:17:000000:505	

План (чертеж, схема) части земельного участка	Учетный номер части: 02:17:000000:505/1
	
Масштаб 1: данные отсутствуют	Условные обозначения:

Государственный регистратор		ФГИС ЕГРН
полное наименование должности	подпись	инициалы, фамилия

М.П.

Земельный участок			
(вид объекта недвижимости)			
Лист № ____ Раздела 4	Всего листов раздела 4 : ____	Всего разделов: ____	Всего листов выписки: ____
24.11.2021 № 99/2021/433376251			
Кадастровый номер:		02:17:000000:505	

План (чертеж, схема) части земельного участка	Учетный номер части: 02:17:000000:505/2
	
Масштаб 1: данные отсутствуют	Условные обозначения:

Государственный регистратор		ФГИС ЕГРН
полное наименование должности	подпись	инициалы, фамилия

М.П.

Земельный участок			
(вид объекта недвижимости)			
Лист № ____ Раздела 4	Всего листов раздела 4 : ____	Всего разделов: ____	Всего листов выписки: ____
24.11.2021 № 99/2021/433376251			
Кадастровый номер:		02:17:000000:505	

План (чертеж, схема) части земельного участка	Учетный номер части: 02:17:000000:505/3
	
Масштаб 1: данные отсутствуют	Условные обозначения:

Государственный регистратор		ФГИС ЕГРН
полное наименование должности	подпись	инициалы, фамилия

М.П.

Выписка из Единого государственного реестра недвижимости об объекте недвижимости
Сведения о частях земельного участка

Земельный участок			
<small>(вид объекта недвижимости)</small>			
Лист № <u> </u> Раздела 4	Всего листов раздела 4 : <u> </u>	Всего разделов: <u> </u>	Всего листов выписки: <u> </u>
24.11.2021 № 99/2021/433376251			
Кадастровый номер:		02:17:000000:505	

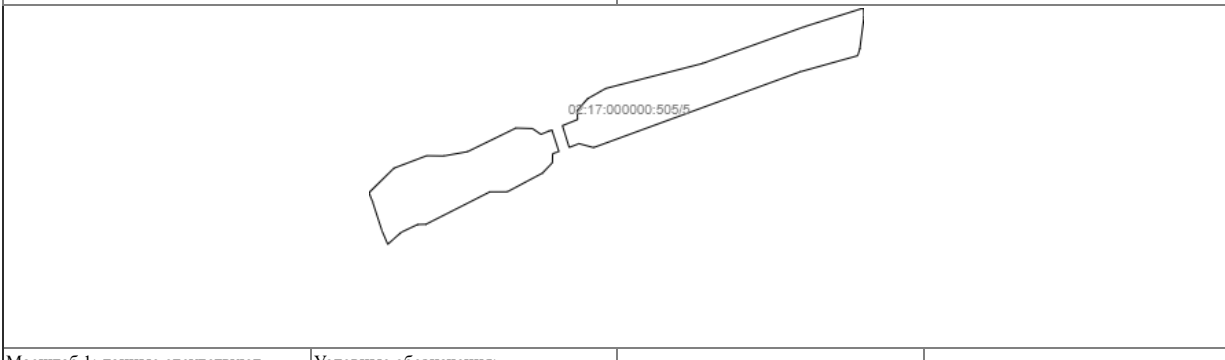
План (чертеж, схема) части земельного участка	Учетный номер части: 02:17:000000:505/4
	
Масштаб 1: данные отсутствуют	Условные обозначения:

Государственный регистратор		ФГИС ЕГРН
полное наименование должности	подпись	инициалы, фамилия

М.П.

Выписка из Единого государственного реестра недвижимости об объекте недвижимости
Сведения о частях земельного участка

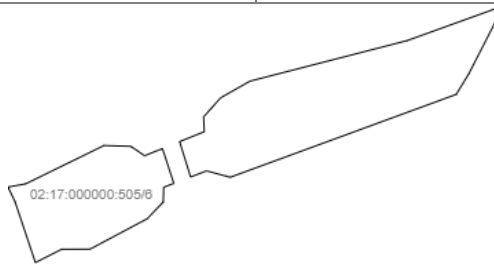
Земельный участок			
<small>(вид объекта недвижимости)</small>			
Лист № <u> </u> Раздела 4	Всего листов раздела 4 : <u> </u>	Всего разделов: <u> </u>	Всего листов выписки: <u> </u>
24.11.2021 № 99/2021/433376251			
Кадастровый номер:		02:17:000000:505	

План (чертеж, схема) части земельного участка	Учетный номер части: 02:17:000000:505/5
	
Масштаб 1: данные отсутствуют	Условные обозначения:

Государственный регистратор		ФГИС ЕГРН
полное наименование должности	подпись	инициалы, фамилия

М.П.


Земельный участок			
(вид объекта недвижимости)			
Лист № ____ Раздела 4	Всего листов раздела 4 : ____	Всего разделов: ____	Всего листов выписки: ____
24.11.2021 № 99/2021/433376251			
Кадастровый номер:		02:17:000000:505	

План (чертеж, схема) части земельного участка	Учетный номер части: 02:17:000000:505/6
	
Масштаб 1: данные отсутствуют	Условные обозначения:

Государственный регистратор		ФГИС ЕГРН
полное наименование должности	подпись	инициалы, фамилия

М.П.

Земельный участок			
(вид объекта недвижимости)			
Лист № ____ Раздела 4	Всего листов раздела 4 : ____	Всего разделов: ____	Всего листов выписки: ____
24.11.2021 № 99/2021/433376251			
Кадастровый номер:		02:17:000000:505	


План (чертеж, схема) части земельного участка	Учетный номер части: 02:17:000000:505/7
	
Масштаб 1: данные отсутствуют	Условные обозначения:

Государственный регистратор		ФГИС ЕГРН
полное наименование должности	подпись	инициалы, фамилия

М.П.

Выписка из Единого государственного реестра недвижимости об объекте недвижимости
Сведения о частях земельного участка

Земельный участок			
<small>(вид объекта недвижимости)</small>			
Лист № <u> </u> Раздела 4	Всего листов раздела 4 : <u> </u>	Всего разделов: <u> </u>	Всего листов выписки: <u> </u>
24.11.2021 № 99/2021/433376251			
Кадастровый номер:		02:17:000000:505	

План (чертеж, схема) части земельного участка	Учетный номер части: 02:17:000000:505/8
	
Масштаб 1: данные отсутствуют	Условные обозначения:

Государственный регистратор		ФГИС ЕГРН
полное наименование должности	подпись	инициалы, фамилия

М.П.

Раздел 4.1

Выписка из Единого государственного реестра недвижимости об объекте недвижимости
Сведения о частях земельного участка

Земельный участок			
<small>(вид объекта недвижимости)</small>			
Лист № <u> </u> Раздела 4.1	Всего листов раздела 4.1 : <u> </u>	Всего разделов: <u> </u>	Всего листов выписки: <u> </u>
24.11.2021 № 99/2021/433376251			
Кадастровый номер:		02:17:000000:505	

Учетный номер части	Площадь (м ²)	Содержание ограничения в использовании или ограничения права на объект недвижимости или обременения объекта недвижимости
1	2	3
1	1466	Ограничения прав на земельный участок, предусмотренные статьями 56, 56.1 Земельного кодекса Российской Федерации, Постановление Правительства Российской Федерации "О порядке установления охранных зон объектов электросетевого хозяйства и особых условий использования земельных участков, расположенных в границах таких зон" № 160 от 24.02.2009, срок действия: 09.02.2015
2	397	Ограничения прав на земельный участок, предусмотренные статьями 56, 56.1 Земельного кодекса Российской Федерации, Постановление Правительства Российской Федерации "О порядке установления охранных зон объектов электросетевого хозяйства и особых условий использования земельных участков, расположенных в границах таких зон" № 160 от 24.02.2009, срок действия: 10.02.2015
3	869	Ограничения прав на земельный участок, предусмотренные статьями 56, 56.1 Земельного кодекса Российской Федерации, Постановление Правительства РФ "О порядке установления охранных зон объектов электросетевого хозяйства и особых условий использования земельных участков, расположенных в границах таких зон" № 160 от 24.02.2009, срок действия: 01.08.2015
4	1642	Ограничения прав на земельный участок, предусмотренные статьями 56, 56.1 Земельного кодекса Российской Федерации, Постановление Правительства Российской Федерации "О порядке установления охранных зон объектов электросетевого хозяйства и особых условий использования земельных участков, расположенных в границах таких зон" № 160 от 24.02.2009, срок действия: 04.09.2015
5	6329	Ограничения прав на земельный участок, предусмотренные статьями 56, 56.1 Земельного кодекса Российской Федерации, Приказ «Об утверждении отчетных материалов по определению границ водоохранных зон, прибрежных защитных полос и береговых линий по бассейну р. Быстрый Танып Республики Башкортостан» № 809п от 16.11.2020, срок действия: 30.08.2021
6	3462	Ограничения прав на земельный участок, предусмотренные статьями 56, 56.1 Земельного кодекса Российской Федерации, Приказ «Об утверждении отчетных материалов по определению границ водоохранных зон, прибрежных защитных полос и береговых линий по бассейну р. Быстрый Танып Республики Башкортостан» № 809п от 16.11.2020, срок действия: 01.09.2021
7	5048	Ограничения прав на земельный участок, предусмотренные статьями 56, 56.1 Земельного кодекса Российской Федерации, Приказ «Об утверждении отчетных материалов по определению границ водоохранных зон, прибрежных защитных полос и береговых линий по

		бассейну р. Быстрый Танып Республики Башкортостан» № 809п от 16.11.2020, срок действия: 28.09.2021
8	2776	Ограничения прав на земельный участок, предусмотренные статьями 56, 56.1 Земельного кодекса Российской Федерации, Приказ «Об утверждении отчетных материалов по определению границ водоохранных зон, прибрежных защитных полос и береговых линий по бассейну р. Быстрый Танып Республики Башкортостан» № 809п от 16.11.2020, срок действия: 28.09.2021

Государственный регистратор		ФГИС ЕГРН
полное наименование должности	подпись	инициалы, фамилия

М.П.

Раздел 4.2

Выписка из Единого государственного реестра недвижимости об объекте недвижимости
Сведения о частях земельного участка

Земельный участок				
<small>(вид объекта недвижимости)</small>				
Лист № _____ Раздела 4.2		Всего листов раздела 4.2 : _____		Всего разделов: _____
Всего листов выписки: _____				
24.11.2021 № 99/2021/433376251				
Кадастровый номер:		02:17:000000:505		
Сведения о характерных точках границы части (частей) земельного участка				
Учетный номер части: 1				
Система координат: МСК-05				
Зона № _____				
Номер точки	Координаты, м		Описание закрепления на местности	Средняя квадратическая погрешность определения координат характерных точек границы части земельного участка, м
	X	Y		
1	2	3	4	5
7	771879.96	1317921.49	данные отсутствуют	данные отсутствуют
274	771842	1317937.9	данные отсутствуют	данные отсутствуют
275	771718.97	1317927.3	данные отсутствуют	данные отсутствуют
276	771708.22	1317929.57	данные отсутствуют	данные отсутствуют
277	771699.25	1317931.46	данные отсутствуют	данные отсутствуют
278	771685.87	1317934.3	данные отсутствуют	данные отсутствуют
279	771684.79	1317934.53	данные отсутствуют	данные отсутствуют
280	771677.24	1317930.91	данные отсутствуют	данные отсутствуют
281	771664.94	1317925.02	данные отсутствуют	данные отсутствуют
282	771859.22	1317920.11	данные отсутствуют	данные отсутствуют
282	771859.22	1317920.11	данные отсутствуют	данные отсутствуют
283	771906.52	1317923.27	данные отсутствуют	данные отсутствуют
284	771867.98	1317939.75	данные отсутствуют	данные отсутствуют
285	771655.32	1317924.14	данные отсутствуют	данные отсутствуют
286	771832.4	1317931.57	данные отсутствуют	данные отсутствуют

Государственный регистратор		ФГИС ЕГРН
полное наименование должности	подпись	инициалы, фамилия

М.П.

Выписка из Единого государственного реестра недвижимости об объекте недвижимости
Сведения о частях земельного участка

Земельный участок				
(вид объекта недвижимости)				
Лист № ____ Раздела 4.2		Всего листов раздела 4.2 : ____		Всего разделов: ____
Всего листов выписки: ____				
24.11.2021 № 99/2021/433376251				
Кадастровый номер:			02:17:000000:505	
Сведения о характерных точках границы части (частей) земельного участка				
Учетный номер части: 2				
Система координат: МСК-05				
Зона №				
Номер точки	Координаты, м		Описание закрепления на местности	Средняя квадратическая погрешность определения координат характерных точек границы части земельного участка, м
	X	Y		
1	2	3	4	5
141	779155.25	1322173.04	данные отсутствуют	данные отсутствуют
287	779146.9	1322144.32	данные отсутствуют	данные отсутствуют
287	779146.9	1322144.32	данные отсутствуют	данные отсутствуют
288	779165.16	1322157.02	данные отсутствуют	данные отсутствуют
289	779162.41	1322164.78	данные отсутствуют	данные отсутствуют
290	779140.35	1322162.76	данные отсутствуют	данные отсутствуют
Государственный регистратор			ФГИС ЕГРН	
полное наименование должности			подпись	
			инициалы, фамилия	

М.П.

Выписка из Единого государственного реестра недвижимости об объекте недвижимости
Сведения о частях земельного участка

Земельный участок				
(вид объекта недвижимости)				
Лист № ____ Раздела 4.2		Всего листов раздела 4.2 : ____		Всего разделов: ____
Всего листов выписки: ____				
24.11.2021 № 99/2021/433376251				
Кадастровый номер:			02:17:000000:505	
Сведения о характерных точках границы части (частей) земельного участка				
Учетный номер части: 3				
Система координат: МСК-05				
Зона №				
Номер точки	Координаты, м		Описание закрепления на местности	Средняя квадратическая погрешность определения координат характерных точек границы части земельного участка, м
	X	Y		
1	2	3	4	5
145	778652.94	1321818.32	данные отсутствуют	данные отсутствуют
291	778650.56	1321794.12	данные отсутствуют	данные отсутствуют
291	778650.56	1321794.12	данные отсутствуют	данные отсутствуют
292	778688.61	1321820.43	данные отсутствуют	данные отсутствуют
293	778676.07	1321835.05	данные отсутствуют	данные отсутствуют
294	778638.26	1321808.48	данные отсутствуют	данные отсутствуют
Государственный регистратор			ФГИС ЕГРН	
полное наименование должности			подпись	
			инициалы, фамилия	

М.П.

Земельный участок				
(вид объекта недвижимости)				
Лист № <u> </u> Раздела 4.2		Всего листов раздела 4.2 : <u> </u>		Всего разделов: <u> </u>
24.11.2021 № 99/2021/433376251				
Кадастровый номер:			02:17:000000:505	
Сведения о характерных точках границы части (частей) земельного участка				
Учетный номер части: 4				
Система координат: МСК-05				
Зона №				
Номер точки	Координаты, м		Описание закрепления на местности	Средняя квадратическая погрешность определения координат характерных точек границы части земельного участка, м
	X	Y		
1	2	3	4	5
295	778579.58	1321745.03	данные отсутствуют	данные отсутствуют
295	778579.58	1321745.03	данные отсутствуют	данные отсутствуют
296	778649.04	1321793.06	данные отсутствуют	данные отсутствуют
297	778636.72	1321807.45	данные отсутствуют	данные отсутствуют
298	778566.47	1321760.35	данные отсутствуют	данные отсутствуют
Государственный регистратор			ФГИС ЕГРН	
полное наименование должности			подпись	
			инициалы, фамилия	

М.П.

Земельный участок				
(вид объекта недвижимости)				
Лист № <u> </u> Раздела 4.2		Всего листов раздела 4.2 : <u> </u>		Всего разделов: <u> </u>
24.11.2021 № 99/2021/433376251				
Кадастровый номер:			02:17:000000:505	
Сведения о характерных точках границы части (частей) земельного участка				
Учетный номер части: 5				
Система координат: МСК-05				
Зона №				
Номер точки	Координаты, м		Описание закрепления на местности	Средняя квадратическая погрешность определения координат характерных точек границы части земельного участка, м
	X	Y		
1	2	3	4	5
97	777199.8	1319881.82	данные отсутствуют	данные отсутствуют
98	777206.23	1319898.8	данные отсутствуют	данные отсутствуют
99	777206.11	1319907.66	данные отсутствуют	данные отсутствуют
100	777208.33	1319920.05	данные отсутствуют	данные отсутствуют
101	777220.55	1319945.09	данные отсутствуют	данные отсутствуют
102	777220.29	1319953.66	данные отсутствуют	данные отсутствуют
103	777217.29	1319958.06	данные отсутствуют	данные отсутствуют
104	777219.03	1319962.38	данные отсутствуют	данные отсутствуют
105	777219.41	1319963.32	данные отсутствуют	данные отсутствуют
106	777224.95	1319977.11	данные отсутствуют	данные отсутствуют
107	777229.65	1319976.89	данные отсутствуют	данные отсутствуют
108	777235.75	1319982.34	данные отсутствуют	данные отсутствуют
109	777241.04	1319991.71	данные отсутствуют	данные отсутствуют
110	777253.94	1320041.87	данные отсутствуют	данные отсутствуют
111	777272.94	1320094.67	данные отсутствуют	данные отсутствуют
112	777282.31	1320124.44	данные отсутствуют	данные отсутствуют
Государственный регистратор			ФГИС ЕГРН	
полное наименование должности			подпись	
			инициалы, фамилия	

М.П.

Земельный участок				
(вид объекта недвижимости)				
Лист № ____ Раздела 4.2		Всего листов раздела 4.2: ____		Всего разделов: ____
24.11.2021 № 99/2021/433376251				
Кадастровый номер:			02:17:000000:505	
Номер точки	Координаты, м		Описание закрепления на местности	Средняя квадратическая погрешность определения координат характерных точек границы части земельного участка, м
	X	Y		
1	2	3	4	5
174	777249.66	1320092.67	данные отсутствуют	данные отсутствуют
175	777210.44	1319985.38	данные отсутствуют	данные отсутствуют
176	777210.85	1319983.89	данные отсутствуют	данные отсутствуют
177	777212.48	1319977.85	данные отсутствуют	данные отсутствуют
178	777208.03	1319966.17	данные отсутствуют	данные отсутствуют
179	777207.26	1319964.16	данные отсутствуют	данные отсутствуют
180	777202.58	1319964.02	данные отсутствуют	данные отсутствуют
181	777197.24	1319958.88	данные отсутствуют	данные отсутствуют
182	777187.56	1319940.64	данные отсутствуют	данные отсутствуют
183	777187.54	1319931.59	данные отсутствуют	данные отсутствуют
184	777170.75	1319898.4	данные отсутствуют	данные отсутствуют
185	777170.64	1319894.1	данные отсутствуют	данные отсутствуют
186	777166.65	1319885.64	данные отсутствуют	данные отсутствуют
299	777187.1	1319868.85	данные отсутствуют	данные отсутствуют
299	777187.1	1319868.85	данные отсутствуют	данные отсутствуют
300	777219.59	1319963.76	данные отсутствуют	данные отсутствуют
301	777208.49	1319967.38	данные отсутствуют	данные отсутствуют
Государственный регистратор			ФГИС ЕГРН	
полное наименование должности			подпись	
			инициалы, фамилия	

М.П.

Земельный участок				
(вид объекта недвижимости)				
Лист № ____ Раздела 4.2		Всего листов раздела 4.2: ____		Всего разделов: ____
24.11.2021 № 99/2021/433376251				
Кадастровый номер:			02:17:000000:505	
Номер точки	Координаты, м		Описание закрепления на местности	Средняя квадратическая погрешность определения координат характерных точек границы части земельного участка, м
	X	Y		
1	2	3	4	5
302	777160.42	1319878.6	данные отсутствуют	данные отсутствуют
303	777167.29	1319875.63	данные отсутствуют	данные отсутствуют
304	777182.41	1319870.7	данные отсутствуют	данные отсутствуют
305	777221.79	1319969.24	данные отсутствуют	данные отсутствуют
305	777221.79	1319969.24	данные отсутствуют	данные отсутствуют
306	777282.66	1320125.56	данные отсутствуют	данные отсутствуют
307	777278.02	1320125.73	данные отсутствуют	данные отсутствуют
308	777261.65	1320123.59	данные отсутствуют	данные отсутствуют
309	777257.99	1320122.48	данные отсутствуют	данные отсутствуют
310	777210.53	1319972.74	данные отсутствуют	данные отсутствуют
Государственный регистратор			ФГИС ЕГРН	
полное наименование должности			подпись	
			инициалы, фамилия	

М.П.

Земельный участок				
(вид объекта недвижимости)				
Лист № ____ Раздела 4.2		Всего листов раздела 4.2 : ____		Всего разделов: ____
24.11.2021 № 99/2021/433376251				
Кадастровый номер:			02:17:000000:505	
Сведения о характерных точках границы части (частей) земельного участка				
Учетный номер части: 6				
Система координат: МСК-05				
Зона №				
Номер точки	Координаты, м		Описание закрепления на местности	Средняя квадратическая погрешность определения координат характерных точек границы части земельного участка, м
	X	Y		
1	2	3	4	5
100	777208.33	1319920.05	данные отсутствуют	данные отсутствуют
101	777220.55	1319945.09	данные отсутствуют	данные отсутствуют
102	777220.29	1319953.66	данные отсутствуют	данные отсутствуют
103	777217.29	1319958.06	данные отсутствуют	данные отсутствуют
104	777219.03	1319962.38	данные отсутствуют	данные отсутствуют
105	777219.41	1319963.32	данные отсутствуют	данные отсутствуют
106	777224.95	1319977.11	данные отсутствуют	данные отсутствуют
107	777229.65	1319976.89	данные отсутствуют	данные отсутствуют
108	777235.75	1319982.34	данные отсутствуют	данные отсутствуют
109	777241.04	1319991.71	данные отсутствуют	данные отсутствуют
110	777253.94	1320041.87	данные отсутствуют	данные отсутствуют
175	777210.44	1319985.38	данные отсутствуют	данные отсутствуют
176	777210.85	1319983.89	данные отсутствуют	данные отсутствуют
177	777212.48	1319977.85	данные отсутствуют	данные отсутствуют
178	777208.03	1319966.17	данные отсутствуют	данные отсутствуют
179	777207.26	1319964.16	данные отсутствуют	данные отсутствуют
Государственный регистратор			ФГИС ЕГРН	
полное наименование должности			подпись	
			инициалы, фамилия	

М.П.

Раздел 4.2

Выписка из Единого государственного реестра недвижимости об объекте недвижимости
Сведения о частях земельного участка

Земельный участок				
(вид объекта недвижимости)				
Лист № ____ Раздела 4.2		Всего листов раздела 4.2 : ____		Всего разделов: ____
24.11.2021 № 99/2021/433376251				
Кадастровый номер:			02:17:000000:505	
Номер точки	Координаты, м		Описание закрепления на местности	Средняя квадратическая погрешность определения координат характерных точек границы части земельного участка, м
	X	Y		
1	2	3	4	5
180	777202.58	1319964.02	данные отсутствуют	данные отсутствуют
181	777197.24	1319958.88	данные отсутствуют	данные отсутствуют
182	777187.56	1319940.64	данные отсутствуют	данные отсутствуют
183	777187.54	1319931.59	данные отсутствуют	данные отсутствуют
300	777219.59	1319963.76	данные отсутствуют	данные отсутствуют
301	777208.49	1319967.38	данные отсутствуют	данные отсутствуют
305	777221.79	1319969.24	данные отсутствуют	данные отсутствуют
305	777221.79	1319969.24	данные отсутствуют	данные отсутствуют
310	777210.53	1319972.74	данные отсутствуют	данные отсутствуют
311	777264.96	1320072.48	данные отсутствуют	данные отсутствуют
312	777264.29	1320072.31	данные отсутствуют	данные отсутствуют
313	777243.28	1320061.51	данные отсутствуют	данные отсутствуют
314	777236.82	1320057.54	данные отсутствуют	данные отсутствуют
315	777207.32	1319914.44	данные отсутствуют	данные отсутствуют
315	777207.32	1319914.44	данные отсутствуют	данные отсутствуют
316	777183.29	1319923.19	данные отсутствуют	данные отсутствуют
317	777202.67	1319916.69	данные отсутствуют	данные отсутствуют
Государственный регистратор			ФГИС ЕГРН	
полное наименование должности			подпись	
			инициалы, фамилия	

М.П.

Выписка из Единого государственного реестра недвижимости об объекте недвижимости
Сведения о частях земельного участка

Земельный участок				
(вид объекта недвижимости)				
Лист № ____ Раздела 4.2		Всего листов раздела 4.2 : ____		Всего разделов: ____
24.11.2021 № 99/2021/433376251				
Кадастровый номер:			02:17:000000:505	
Сведения о характерных точках границы части (частей) земельного участка				
Учетный номер части: 7				
Система координат: МСК-05				
Зона №				
Номер точки	Координаты, м		Описание закрепления на местности	Средняя квадратическая погрешность определения координат характерных точек границы части земельного участка, м
	X	Y		
1	2	3	4	5
36	774326	1318329.95	данные отсутствуют	данные отсутствуют
37	774368.08	1318341.57	данные отсутствуют	данные отсутствуют
38	774382.15	1318343.97	данные отсутствуют	данные отсутствуют
39	774394.46	1318347.51	данные отсутствуют	данные отсутствуют
43	774413.73	1318362.37	данные отсутствуют	данные отсутствуют
44	774420.13	1318356.88	данные отсутствуют	данные отсутствуют
45	774437.14	1318363.35	данные отсутствуют	данные отсутствуют
46	774462.39	1318372.86	данные отсутствуют	данные отсутствуют
236	774470.21	1318397.74	данные отсутствуют	данные отсутствуют
237	774462.27	1318395.5	данные отсутствуют	данные отсутствуют
238	774421.09	1318384.86	данные отсутствуют	данные отсутствуют
239	774410.11	1318384.56	данные отсутствуют	данные отсутствуют
240	774405.03	1318379.76	данные отсутствуют	данные отсутствуют
241	774406.41	1318372.2	данные отсутствуют	данные отсутствуют
242	774389.45	1318366.93	данные отсутствуют	данные отсутствуют
243	774388.92	1318366.77	данные отсутствуют	данные отсутствуют
Государственный регистратор			ФГИС ЕГРН	
полное наименование должности			подпись	
			инициалы, фамилия	

М.П.

Раздел 4.2

Выписка из Единого государственного реестра недвижимости об объекте недвижимости
Сведения о частях земельного участка

Земельный участок				
(вид объекта недвижимости)				
Лист № ____ Раздела 4.2		Всего листов раздела 4.2 : ____		Всего разделов: ____
24.11.2021 № 99/2021/433376251				
Кадастровый номер:			02:17:000000:505	
Номер точки	Координаты, м		Описание закрепления на местности	Средняя квадратическая погрешность определения координат характерных точек границы части земельного участка, м
	X	Y		
1	2	3	4	5
244	774381.42	1318372.9	данные отсутствуют	данные отсутствуют
245	774379.56	1318373.09	данные отсутствуют	данные отсутствуют
246	774373.6	1318373.72	данные отсутствуют	данные отсутствуют
247	774369.73	1318369	данные отсутствуют	данные отсутствуют
248	774363.24	1318366.48	данные отсутствуют	данные отсутствуют
249	774346.09	1318359.98	данные отсутствуют	данные отсутствуют
250	774314.77	1318349.78	данные отсутствуют	данные отсутствуют
251	774289.98	1318340.69	данные отсутствуют	данные отсутствуют
318	774288.34	1318319.99	данные отсутствуют	данные отсутствуют
318	774288.34	1318319.99	данные отсутствуют	данные отсутствуют
319	774395.08	1318350.17	данные отсутствуют	данные отсутствуют
320	774384.39	1318353.4	данные отсутствуют	данные отсутствуют
321	774400.15	1318358.94	данные отсутствуют	данные отсутствуют
322	774394.35	1318368.22	данные отсутствуют	данные отсутствуют
323	774394.18	1318368.4	данные отсутствуют	данные отсутствуют
324	774273.6	1318335.7	данные отсутствуют	данные отсутствуют
325	774283.28	1318327.87	данные отсутствуют	данные отсутствуют
Государственный регистратор			ФГИС ЕГРН	
полное наименование должности			подпись	
			инициалы, фамилия	

М.П.

Земельный участок				
(вид объекта недвижимости)				
Лист № ____ Раздела 4.2		Всего листов раздела 4.2 : ____		Всего разделов: ____
24.11.2021 № 99/2021/433376251				
Кадастровый номер:			02:17:000000:505	
Номер точки	Координаты, м		Описание закрепления на местности	Средняя квадратическая погрешность определения координат характерных точек границы части земельного участка, м
	X	Y		
1	2	3	4	5
326	774411.69	1318361.74	данные отсутствуют	данные отсутствуют
326	774411.69	1318361.74	данные отсутствуют	данные отсутствуют
327	774510.37	1318387.03	данные отсутствуют	данные отсутствуют
328	774510.27	1318387.34	данные отсутствуют	данные отсутствуют
329	774504.33	1318401.45	данные отсутствуют	данные отсутствуют
330	774501.28	1318406.53	данные отсутствуют	данные отсутствуют
331	774405.43	1318371.9	данные отсутствуют	данные отсутствуют

Государственный регистратор		ФГИС ЕГРН
полное наименование должности	подпись	инициалы, фамилия

М.П.

Земельный участок				
(вид объекта недвижимости)				
Лист № ____ Раздела 4.2		Всего листов раздела 4.2 : ____		Всего разделов: ____
24.11.2021 № 99/2021/433376251				
Кадастровый номер:			02:17:000000:505	
Сведения о характерных точках границы части (частей) земельного участка				
Учетный номер части: 8				
Система координат: МСК-05				
Зона №				
Номер точки	Координаты, м		Описание закрепления на местности	Средняя квадратическая погрешность определения координат характерных точек границы части земельного участка, м
	X	Y		
1	2	3	4	5
37	774368.08	1318341.57	данные отсутствуют	данные отсутствуют
38	774382.15	1318343.97	данные отсутствуют	данные отсутствуют
39	774394.46	1318347.51	данные отсутствуют	данные отсутствуют
43	774413.73	1318362.37	данные отсутствуют	данные отсутствуют
44	774420.13	1318356.88	данные отсутствуют	данные отсутствуют
45	774437.14	1318363.35	данные отсутствуют	данные отсутствуют
238	774421.09	1318384.86	данные отсутствуют	данные отсутствуют
239	774410.11	1318384.56	данные отсутствуют	данные отсутствуют
240	774405.03	1318379.76	данные отсутствуют	данные отсутствуют
241	774406.41	1318372.2	данные отсутствуют	данные отсутствуют
242	774389.45	1318366.93	данные отсутствуют	данные отсутствуют
243	774388.92	1318366.77	данные отсутствуют	данные отсутствуют
244	774381.42	1318372.9	данные отсутствуют	данные отсутствуют
245	774379.56	1318373.09	данные отсутствуют	данные отсутствуют
246	774373.6	1318373.72	данные отсутствуют	данные отсутствуют
247	774369.73	1318369	данные отсутствуют	данные отсутствуют

Государственный регистратор		ФГИС ЕГРН
полное наименование должности	подпись	инициалы, фамилия

М.П.

Земельный участок			
(вид объекта недвижимости)			
Лист № ____ Раздела 4.2	Всего листов раздела 4.2 : ____	Всего разделов: ____	Всего листов выписки: ____
24.11.2021 № 99/2021/433376251			
Кадастровый номер:		02:17:000000:505	

Номер точки	Координаты, м		Описание закрепления на местности	Средняя квадратическая погрешность определения координат характерных точек границы части земельного участка, м
	X	Y		
1	2	3	4	5
248	774363.24	1318366.48	данные отсутствуют	данные отсутствуют
249	774346.09	1318359.98	данные отсутствуют	данные отсутствуют
319	774395.08	1318350.17	данные отсутствуют	данные отсутствуют
320	774384.39	1318353.4	данные отсутствуют	данные отсутствуют
321	774400.15	1318358.94	данные отсутствуют	данные отсутствуют
322	774394.35	1318368.22	данные отсутствуют	данные отсутствуют
323	774394.18	1318368.4	данные отсутствуют	данные отсутствуют
326	774411.69	1318361.74	данные отсутствуют	данные отсутствуют
326	774411.69	1318361.74	данные отсутствуют	данные отсутствуют
331	774405.43	1318371.9	данные отсутствуют	данные отсутствуют
332	774462.24	1318372.8	данные отсутствуют	данные отсутствуют
333	774457.99	1318381.9	данные отсутствуют	данные отсутствуют
334	774451.35	1318392.68	данные отсутствуют	данные отсутствуют
335	774338.61	1318333.43	данные отсутствуют	данные отсутствуют
335	774338.61	1318333.43	данные отсутствуют	данные отсутствуют
336	774331.18	1318355.12	данные отсутствуют	данные отсутствуют
337	774335.13	1318344.81	данные отсутствуют	данные отсутствуют

Государственный регистратор		ФГИС ЕГРН
полное наименование должности	подпись	инициалы, фамилия

М.П.

Выписка из Единого государственного реестра недвижимости об объекте недвижимости

Сведения о характеристиках объекта недвижимости

На основании запроса от 15.09.2021 г., поступившего на рассмотрение 15.09.2021 г., сообщаем, что согласно записям Единого государственного реестра недвижимости:

Земельный участок			
(вид объекта недвижимости)			
Лист № ____ Раздела 1	Всего листов раздела 1 : ____	Всего разделов: ____	Всего листов выписки: ____
15.09.2021 № 99/2021/417434354			
Кадастровый номер:		02:17:000000:893	

Номер кадастрового квартала:	02:17:000000
Дата присвоения кадастрового номера:	18.03.2014
Ранее присвоенный государственный учетный номер:	данные отсутствуют
Адрес:	установлено относительно ориентира, расположенного в границах участка. Почтовый адрес ориентира: 452970 Республика Башкортостан, Буравевский р-н, с/с Кушманаковский
Площадь:	162053 +/- 3522 кв. м
Кадастровая стоимость, руб.:	337070.24
Кадастровые номера расположенных в пределах земельного участка объектов недвижимости:	данные отсутствуют
Кадастровые номера объектов недвижимости, из которых образован объект недвижимости:	02:17:000000:70, 02:17:000000:870
Кадастровые номера образованных объектов недвижимости:	данные отсутствуют
Сведения о включении объекта недвижимости в состав предприятия как имущественного комплекса:	

Государственный регистратор		ФГИС ЕГРН
полное наименование должности	подпись	инициалы, фамилия

М.П.

Раздел 1

Выписка из Единого государственного реестра недвижимости об объекте недвижимости

Сведения о характеристиках объекта недвижимости

Земельный участок			
(вид объекта недвижимости)			
Лист № ____ Раздела 1	Всего листов раздела 1 : ____	Всего разделов: ____	Всего листов выписки: ____
15.09.2021 № 99/2021/417434354			
Кадастровый номер:		02:17:000000:893	

Категория земель:	Земли сельскохозяйственного назначения
Виды разрешенного использования:	для овощеводства
Сведения о кадастровом инженере:	Ахметгалиев Фанус Габдрахимович №02-11-276, ООО "Землемер"
Сведения о лесах, водных объектах и об иных природных объектах, расположенных в пределах земельного участка:	данные отсутствуют
Сведения о том, что земельный участок полностью или частично расположен в границах зоны с особыми условиями использования территории или территории объекта культурного наследия	данные отсутствуют
Сведения о том, что земельный участок расположен в границах особой экономической зоны, территории опережающего социально-экономического развития, зоны территориального развития в Российской Федерации, игровой зоны:	данные отсутствуют
Сведения о том, что земельный участок расположен в границах особо охраняемой природной территории, охотничьих угодий, лесничеств, лесопарков:	данные отсутствуют
Сведения о результатах проведения государственного земельного надзора:	данные отсутствуют
Сведения о расположении земельного участка в границах территории, в отношении которой утвержден проект межевания территории:	данные отсутствуют

Государственный регистратор		ФГИС ЕГРН
полное наименование должности	подпись	инициалы, фамилия

М.П.

Выписка из Единого государственного реестра недвижимости об объекте недвижимости
Сведения о характеристиках объекта недвижимости

Земельный участок			
<small>(вид объекта недвижимости)</small>			
Лист № <u> </u> Раздела <u>1</u>	Всего листов раздела <u>1</u> : <u> </u>	Всего разделов: <u> </u>	Всего листов выписки: <u> </u>
15.09.2021 № 99/2021/417434354			
Кадастровый номер:		02:17:000000:893	
Условный номер земельного участка:	данные отсутствуют		
Сведения о принятии акта и (или) заключении договора, предусматривающих предоставление в соответствии с земельным законодательством исполнительным органом государственной власти или органом местного самоуправления находящегося в государственной или муниципальной собственности земельного участка для строительства наемного дома социального использования или наемного дома коммерческого использования:	данные отсутствуют		
Сведения о том, что земельный участок или земельные участки образованы на основании решения об изъятии земельного участка и (или) расположенного на нем объекта недвижимости для государственных или муниципальных нужд:	данные отсутствуют		
Сведения о том, что земельный участок образован из земель или земельного участка, государственная собственность на которые не разграничена:	данные отсутствуют		
Сведения о наличии земельного спора о местоположении границ земельных участков:	данные отсутствуют		
Статус записи об объекте недвижимости:	Сведения об объекте недвижимости имеют статус "временные". Дата истечения срока действия временного характера - 2019-03-19		
Особые отметки:	Для данного земельного участка обеспечен доступ посредством земельного участка (земельных участков) с кадастровым номером (кадастровыми номерами) 02:17:000000:870. Сведения необходимые для заполнения раздела 2 отсутствуют. Сведения необходимые для заполнения раздела 4 отсутствуют. Сведения необходимые для заполнения раздела 4.1 отсутствуют. Сведения необходимые для заполнения раздела 4.2 отсутствуют.		
Получатель выписки:	Рачкова Елена Сергеевна		

Государственный регистратор		ФГИС ЕГРН
полное наименование должности	подпись	инициалы, фамилия

М.П.

Выписка из Единого государственного реестра недвижимости об объекте недвижимости
Описание местоположения земельного участка

Земельный участок			
<small>(вид объекта недвижимости)</small>			
Лист № <u> </u> Раздела <u>3</u>	Всего листов раздела <u>3</u> : <u> </u>	Всего разделов: <u> </u>	Всего листов выписки: <u> </u>
15.09.2021 № 99/2021/417434354			
Кадастровый номер:		02:17:000000:893	

План (чертеж, схема) земельного участка			
			
Масштаб 1: данные отсутствуют	Условные обозначения:		

Государственный регистратор		ФГИС ЕГРН
полное наименование должности	подпись	инициалы, фамилия

М.П.

Земельный участок			
(вид объекта недвижимости)			
Лист № __ Раздела 3.1	Всего листов раздела 3.1 : __	Всего разделов: __	Всего листов выписки: __
15.09.2021 № 99/2021/417434354			
Кадастровый номер:		02:17:000000:893	

Описание местоположения границ земельного участка							
Номер п/п	Номер точки		Дирекционный угол	Горизонтальное проложение, м	Описание закрепления на местности	Кадастровые номера смежных участков	Сведения об адресах правообладателей смежных земельных участков
	начальная	конечная					
1	2	3	4	5	6	7	8
1	1	2	данные отсутствуют	данные отсутствуют	данные отсутствуют	данные отсутствуют	данные отсутствуют
2	2	3	данные отсутствуют	данные отсутствуют	данные отсутствуют	данные отсутствуют	данные отсутствуют
3	3	4	данные отсутствуют	данные отсутствуют	данные отсутствуют	данные отсутствуют	данные отсутствуют
4	4	5	данные отсутствуют	данные отсутствуют	данные отсутствуют	данные отсутствуют	данные отсутствуют
5	5	6	данные отсутствуют	данные отсутствуют	данные отсутствуют	данные отсутствуют	данные отсутствуют
6	6	7	данные отсутствуют	данные отсутствуют	данные отсутствуют	данные отсутствуют	данные отсутствуют
7	7	8	данные отсутствуют	данные отсутствуют	данные отсутствуют	данные отсутствуют	данные отсутствуют
8	8	9	данные отсутствуют	данные отсутствуют	данные отсутствуют	данные отсутствуют	данные отсутствуют
9	9	10	данные отсутствуют	данные отсутствуют	данные отсутствуют	данные отсутствуют	данные отсутствуют
10	10	11	данные отсутствуют	данные отсутствуют	данные отсутствуют	данные отсутствуют	данные отсутствуют
11	11	12	данные отсутствуют	данные отсутствуют	данные отсутствуют	данные отсутствуют	данные отсутствуют
12	12	13	данные отсутствуют	данные отсутствуют	данные отсутствуют	данные отсутствуют	данные отсутствуют
13	13	14	данные отсутствуют	данные отсутствуют	данные отсутствуют	данные отсутствуют	данные отсутствуют
14	14	15	данные отсутствуют	данные отсутствуют	данные отсутствуют	данные отсутствуют	данные отсутствуют
			отсутствуют	отсутствуют			
15	15	16	данные отсутствуют	данные отсутствуют	данные отсутствуют	данные отсутствуют	данные отсутствуют

Государственный регистратор		ФГИС ЕГРН
полное наименование должности	подпись	инициалы, фамилия

М.П.

Земельный участок			
(вид объекта недвижимости)			
Лист № <u> </u> Раздела 3.1	Всего листов раздела 3.1 : <u> </u>	Всего разделов: <u> </u>	Всего листов выписки: <u> </u>
15.09.2021 № 99/2021/417434354			
Кадастровый номер:		02:17:000000:893	

Описание местоположения границ земельного участка							
Номер п/п	Номер точки		Дирекционный угол	Горизонтальное проложение, м	Описание закрепления на местности	Кадастровые номера смежных участков	Сведения об адресах правообладателей смежных земельных участков
	начальная	конечная					
1	2	3	4	5	6	7	8
16	16	17	данные отсутствуют	данные отсутствуют	данные отсутствуют	данные отсутствуют	данные отсутствуют
17	17	18	данные отсутствуют	данные отсутствуют	данные отсутствуют	данные отсутствуют	данные отсутствуют
18	18	19	данные отсутствуют	данные отсутствуют	данные отсутствуют	данные отсутствуют	данные отсутствуют
19	19	20	данные отсутствуют	данные отсутствуют	данные отсутствуют	данные отсутствуют	данные отсутствуют
20	20	21	данные отсутствуют	данные отсутствуют	данные отсутствуют	данные отсутствуют	данные отсутствуют
21	21	22	данные отсутствуют	данные отсутствуют	данные отсутствуют	данные отсутствуют	данные отсутствуют
22	22	23	данные отсутствуют	данные отсутствуют	данные отсутствуют	данные отсутствуют	данные отсутствуют
23	23	24	данные отсутствуют	данные отсутствуют	данные отсутствуют	данные отсутствуют	данные отсутствуют
24	24	25	данные отсутствуют	данные отсутствуют	данные отсутствуют	данные отсутствуют	данные отсутствуют
25	25	26	данные отсутствуют	данные отсутствуют	данные отсутствуют	данные отсутствуют	данные отсутствуют
26	26	27	данные отсутствуют	данные отсутствуют	данные отсутствуют	данные отсутствуют	данные отсутствуют
27	27	28	данные отсутствуют	данные отсутствуют	данные отсутствуют	данные отсутствуют	данные отсутствуют
28	28	29	данные отсутствуют	данные отсутствуют	данные отсутствуют	данные отсутствуют	данные отсутствуют
29	29	30	данные отсутствуют	данные отсутствуют	данные отсутствуют	данные отсутствуют	данные отсутствуют
30	30	31	данные отсутствуют	данные отсутствуют	данные отсутствуют	данные отсутствуют	данные отсутствуют

Государственный регистратор		ФГИС ЕГРН
полное наименование должности	подпись	инициалы, фамилия

М.П.

Земельный участок			
(вид объекта недвижимости)			
Лист № __	Раздела 3.1	Всего листов раздела 3.1 : __	Всего разделов: __
15.09.2021 № 99/2021/417434354		Всего листов выписки: __	
Кадастровый номер:		02:17:000000:893	

Описание местоположения границ земельного участка							
Номер п/п	Номер точки		Дирекционный угол	Горизонтальное проложение, м	Описание закрепления на местности	Кадастровые номера смежных участков	Сведения об адресах правообладателей смежных земельных участков
	начальная	конечная					
1	2	3	4	5	6	7	8
31	31	32	данные отсутствуют	данные отсутствуют	данные отсутствуют	данные отсутствуют	данные отсутствуют
32	32	33	данные отсутствуют	данные отсутствуют	данные отсутствуют	данные отсутствуют	данные отсутствуют
33	33	34	данные отсутствуют	данные отсутствуют	данные отсутствуют	данные отсутствуют	данные отсутствуют
34	34	35	данные отсутствуют	данные отсутствуют	данные отсутствуют	данные отсутствуют	данные отсутствуют
35	35	36	данные отсутствуют	данные отсутствуют	данные отсутствуют	данные отсутствуют	данные отсутствуют
36	36	37	данные отсутствуют	данные отсутствуют	данные отсутствуют	данные отсутствуют	данные отсутствуют
37	37	38	данные отсутствуют	данные отсутствуют	данные отсутствуют	данные отсутствуют	данные отсутствуют
38	38	39	данные отсутствуют	данные отсутствуют	данные отсутствуют	данные отсутствуют	данные отсутствуют
39	39	40	данные отсутствуют	данные отсутствуют	данные отсутствуют	данные отсутствуют	данные отсутствуют
40	40	41	данные отсутствуют	данные отсутствуют	данные отсутствуют	данные отсутствуют	данные отсутствуют
41	41	42	данные отсутствуют	данные отсутствуют	данные отсутствуют	данные отсутствуют	данные отсутствуют
42	42	43	данные отсутствуют	данные отсутствуют	данные отсутствуют	данные отсутствуют	данные отсутствуют
43	43	44	данные отсутствуют	данные отсутствуют	данные отсутствуют	данные отсутствуют	данные отсутствуют
44	44	45	данные отсутствуют	данные отсутствуют	данные отсутствуют	данные отсутствуют	данные отсутствуют
45	45	46	данные отсутствуют	данные отсутствуют	данные отсутствуют	данные отсутствуют	данные отсутствуют

Государственный регистратор		ФГИС ЕГРН
полное наименование должности	подпись	инициалы, фамилия

М.П.

Выписка из Единого государственного реестра недвижимости об объекте недвижимости
Описание местоположения земельного участка

Земельный участок			
(вид объекта недвижимости)			
Лист № __ Раздела 3.1	Всего листов раздела 3.1 : __	Всего разделов: __	Всего листов выписки: __
15.09.2021 № 99/2021/417434354			
Кадастровый номер:		02:17:000000:893	

Описание местоположения границ земельного участка							
Номер п/п	Номер точки		Дирекционный угол	Горизонтальное проложение, м	Описание закрепления на местности	Кадастровые номера смежных участков	Сведения об адресах правообладателей смежных земельных участков
	начальная	конечная					
1	2	3	4	5	6	7	8
46	46	47	данные отсутствуют	данные отсутствуют	данные отсутствуют	данные отсутствуют	данные отсутствуют
47	47	48	данные отсутствуют	данные отсутствуют	данные отсутствуют	данные отсутствуют	данные отсутствуют
48	48	1	данные отсутствуют	данные отсутствуют	данные отсутствуют	данные отсутствуют	данные отсутствуют

Государственный регистратор		ФГИС ЕГРН
полное наименование должности	подпись	инициалы, фамилия

М.П.

Выписка из Единого государственного реестра недвижимости об объекте недвижимости
Описание местоположения земельного участка

Земельный участок			
(вид объекта недвижимости)			
Лист № __ Раздела 3.2	Всего листов раздела 3.2 : __	Всего разделов: __	Всего листов выписки: __
15.09.2021 № 99/2021/417434354			
Кадастровый номер:		02:17:000000:893	

Сведения о характерных точках границы земельного участка				
Система координат: МСК-02, зона 1				
Зона №				
Номер точки	Координаты		Описание закрепления на местности	Средняя квадратическая погрешность определения координат характерных точек границ земельного участка, м
	X	Y		
1	2	3	4	5
1	774162.2	1316697.47	данные отсутствуют	2.5
2	774127.71	1317100.93	данные отсутствуют	2.5
3	774167.36	1317135.05	данные отсутствуют	2.5
4	774241.6	1317166.54	данные отсутствуют	2.5
5	774279.85	1317234.79	данные отсутствуют	2.5
6	774315.1	1317307.53	данные отсутствуют	2.5
7	774291.85	1317322.53	данные отсутствуют	2.5
8	774267.1	1317307.53	данные отсутствуют	2.5
9	774183.11	1317195.79	данные отсутствуют	2.5
10	774159.86	1317147.8	данные отсутствуют	2.5
11	774138.86	1317120.8	данные отсутствуют	2.5
12	774127.71	1317147.42	данные отсутствуют	2.5
13	774385.68	1317493.89	данные отсутствуют	2.5
14	774486.17	1317528.38	данные отсутствуют	2.5
15	774472.67	1317693.37	данные отсутствуют	2.5

Государственный регистратор		ФГИС ЕГРН
полное наименование должности	подпись	инициалы, фамилия

М.П.

Земельный участок			
(вид объекта недвижимости)			
Лист № <u> </u> Раздела <u>3.2</u>	Всего листов раздела <u>3.2</u> : <u> </u>	Всего разделов: <u> </u>	Всего листов выписки: <u> </u>
15.09.2021 № 99/2021/417434354			
Кадастровый номер:		02:17:000000:893	

Сведения о характерных точках границы земельного участка				
Система координат: МСК-02, зона I				
Зона №				
Номер точки	Координаты		Описание закрепления на местности	Средняя квадратическая погрешность определения координат характерных точек границ земельного участка, м
	X	Y		
1	2	3	4	5
16	774442.35	1317681.18	данные отсутствуют	2.5
17	774442.72	1317662.06	данные отсутствуют	2.5
18	774428.85	1317643.31	данные отсутствуют	2.5
19	774430.68	1317618.37	данные отсутствуют	2.5
20	774356.86	1317604.69	данные отсутствуют	2.5
21	774338.86	1317613.31	данные отсутствуют	2.5
22	774310.74	1317602.44	данные отсутствуют	2.5
23	774279.19	1317624.37	данные отсутствуют	2.5
24	774220.7	1317600.38	данные отсутствуют	2.5
25	774166.7	1317531.38	данные отсутствуют	2.5
26	774172.7	1317511.89	данные отсутствуют	2.5
27	774195.2	1317477.39	данные отсутствуют	2.5
28	774165.25	1317397.71	данные отсутствуют	2.5
29	774170.13	1317366.21	данные отсутствуют	2.5
30	774163.7	1317343.9	данные отсутствуют	2.5

Государственный регистратор		ФГИС ЕГРН
полное наименование должности	подпись	инициалы, фамилия

М.П.

Раздел 3.2

Выписка из Единого государственного реестра недвижимости об объекте недвижимости
Описание местоположения земельного участка

Земельный участок			
(вид объекта недвижимости)			
Лист № <u> </u> Раздела <u>3.2</u>	Всего листов раздела <u>3.2</u> : <u> </u>	Всего разделов: <u> </u>	Всего листов выписки: <u> </u>
15.09.2021 № 99/2021/417434354			
Кадастровый номер:		02:17:000000:893	

Сведения о характерных точках границы земельного участка				
Система координат: МСК-02, зона I				
Зона №				
Номер точки	Координаты		Описание закрепления на местности	Средняя квадратическая погрешность определения координат характерных точек границ земельного участка, м
	X	Y		
1	2	3	4	5
31	774104.13	1317265.35	данные отсутствуют	2.5
32	774070.39	1317265.35	данные отсутствуют	2.5
33	774049.76	1317252.22	данные отсутствуют	2.5
34	774028.01	1317236.85	данные отсутствуют	2.5
35	773989.72	1317234.41	данные отсутствуют	2.5
36	773974.02	1317226.35	данные отсутствуют	2.5
37	773980.72	1317205.92	данные отсутствуют	2.5
38	774031.39	1317153.23	данные отсутствуют	2.5
39	774039.22	1317094.93	данные отсутствуют	2.5
40	774016.72	1317043.93	данные отсутствуют	2.5
41	774048.22	1317000.44	данные отсутствуют	2.5
42	774028.72	1316907.45	данные отсутствуют	2.5
43	774009.27	1316891.88	данные отсутствуют	2.5
44	773972.89	1316881.76	данные отсутствуют	2.5
45	773971.72	1316857.95	данные отсутствуют	2.5

Государственный регистратор		ФГИС ЕГРН
полное наименование должности	подпись	инициалы, фамилия

М.П.

Земельный участок			
(вид объекта недвижимости)			
Лист № __	Раздела 3.2	Всего листов раздела 3.2 : __	Всего разделов: __
15.09.2021 № 99/2021/417434354		Всего листов выписки: __	
Кадастровый номер:		02:17:000000:893	

Сведения о характерных точках границы земельного участка				
Система координат: МСК-02, зона 1				
Зона №				
Номер точки	Координаты		Описание закрепления на местности	Средняя квадратическая погрешность определения координат характерных точек границ земельного участка, м
	X	Y		
1	2	3	4	5
46	773986.72	1316826.45	данные отсутствуют	2.5
47	773955.22	1316742.46	данные отсутствуют	2.5
48	773979.22	1316668.97	данные отсутствуют	2.5

Государственный регистратор		ФГИС ЕГРН
полное наименование должности	подпись	инициалы, фамилия

М.П.

Выписка из Единого государственного реестра недвижимости об объекте недвижимости

Сведения о характеристиках объекта недвижимости

На основании запроса от 15.09.2021 г., поступившего на рассмотрение 15.09.2021 г., сообщаем, что согласно записям Единого государственного реестра недвижимости:

Земельный участок			
(вид объекта недвижимости)			
Лист № ____ Раздела 1	Всего листов раздела 1 : ____	Всего разделов: ____	Всего листов выписки: ____
15.09.2021 № 99/2021/417609892			
Кадастровый номер:		02:17:000000:941	

Номер кадастрового квартала:	02:17:000000
Дата присвоения кадастрового номера:	14.05.2014
Ранее присвоенный государственный учетный номер:	данные отсутствуют
Адрес:	Республика Башкортостан, Бураевский р-н, с/с Бадратовский, д Калмыково, ул Космонавтов, д 95 а, Участок находится примерно в 1600 м от ориентира по направлению на север.
Площадь:	30103 +/- 1518 кв. м
Кадастровая стоимость, руб.:	80073.98
Кадастровые номера расположенных в пределах земельного участка объектов недвижимости:	данные отсутствуют
Кадастровые номера объектов недвижимости, из которых образован объект недвижимости:	02:17:000000:70, 02:17:000000:870
Кадастровые номера образованных объектов недвижимости:	данные отсутствуют
Сведения о включении объекта недвижимости в состав предприятия как имущественного комплекса:	

Государственный регистратор		ФГИС ЕГРН
полное наименование должности	подпись	инициалы, фамилия

М.П.

Раздел 1

Выписка из Единого государственного реестра недвижимости об объекте недвижимости

Сведения о характеристиках объекта недвижимости

Земельный участок			
(вид объекта недвижимости)			
Лист № ____ Раздела 1	Всего листов раздела 1 : ____	Всего разделов: ____	Всего листов выписки: ____
15.09.2021 № 99/2021/417609892			
Кадастровый номер:		02:17:000000:941	

Категория земель:	Земли сельскохозяйственного назначения
Виды разрешенного использования:	для сенокосения
Сведения о кадастровом инженере:	Нурмухаматов Ильвер Габдуллович №02-13-858, ООО "Геостройинжиниринг"
Сведения о лесах, водных объектах и об иных природных объектах, расположенных в пределах земельного участка:	данные отсутствуют
Сведения о том, что земельный участок полностью или частично расположен в границах зоны с особыми условиями использования территории или территории объекта культурного наследия	данные отсутствуют
Сведения о том, что земельный участок расположен в границах особой экономической зоны, территории опережающего социально-экономического развития, зоны территориального развития в Российской Федерации, игровой зоны:	данные отсутствуют
Сведения о том, что земельный участок расположен в границах особо охраняемой природной территории, охотничьих угодий, лесничеств, лесопарков:	данные отсутствуют
Сведения о результатах проведения государственного земельного надзора:	данные отсутствуют
Сведения о расположении земельного участка в границах территории, в отношении которой утвержден проект межевания территории:	данные отсутствуют

Государственный регистратор		ФГИС ЕГРН
полное наименование должности	подпись	инициалы, фамилия

М.П.

Земельный участок			
(вид объекта недвижимости)			
Лист № ____ Раздела 1	Всего листов раздела 1 : ____	Всего разделов: ____	Всего листов выписки: ____
15.09.2021 № 99/2021/417609892			
Кадастровый номер:		02:17:000000:941	
Условный номер земельного участка:	данные отсутствуют		
Сведения о принятии акта и (или) заключении договора, предусматривающих предоставление в соответствии с земельным законодательством исполнительным органом государственной власти или органом местного самоуправления находящегося в государственной или муниципальной собственности земельного участка для строительства наемного дома социального использования или наемного дома коммерческого использования:	данные отсутствуют		
Сведения о том, что земельный участок или земельные участки образованы на основании решения об изъятии земельного участка и (или) расположенного на нем объекта недвижимости для государственных или муниципальных нужд:	данные отсутствуют		
Сведения о том, что земельный участок образован из земель или земельного участка, государственная собственность на которые не разграничена:	данные отсутствуют		
Сведения о наличии земельного спора о местоположении границ земельных участков:	данные отсутствуют		
Статус записи об объекте недвижимости:	Сведения об объекте недвижимости имеют статус "актуальные"		
Особые отметки:	Для данного земельного участка обеспечен доступ посредством земельного участка (земельных участков) с кадастровым номером (кадастровыми номерами) 02:17:000000:70. Сведения о видах разрешенного использования имеют статус «Актуальные незасвидетельствованные». Право (ограничение права, обременение объекта недвижимости) зарегистрировано на данный объект недвижимости с видами разрешенного использования «Для ведения крестьянского (фермерского) хозяйства». Сведения необходимые для заполнения раздела 4 отсутствуют. Сведения необходимые для заполнения раздела 4.1 отсутствуют. Сведения необходимые для заполнения раздела 4.2 отсутствуют.		
Получатель выписки:	Рачкова Елена Сергеевна		
Государственный регистратор		ФГИС ЕГРН	
полное наименование должности	подпись	инициалы, фамилия	

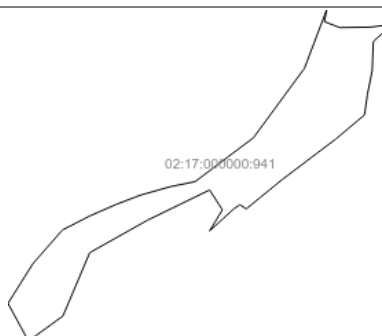
М.П.

Земельный участок		
(вид объекта недвижимости)		
Лист № __ Раздела 2	Всего листов раздела 2 : __	Всего разделов: __
Всего листов выписки: __		
15.09.2021 № 99/2021/417609892		
Кадастровый номер:		02:17:000000:941
1.	Правообладатель (правообладатели):	1.1. данные о правообладателе отсутствуют
2.	Вид, номер и дата государственной регистрации права:	2.1. не зарегистрировано
3.	Ограничение прав и обременение объекта недвижимости:	
	вид:	Аренда, весь объект
	дата государственной регистрации:	24.04.2020
	номер государственной регистрации:	02:17:000000:941-02/130/2020-6
	3.1.1. срок, на который установлено ограничение прав и обременение объекта недвижимости:	с 07.11.2019 по 06.11.2022
	лицо, в пользу которого установлено ограничение прав и обременение объекта недвижимости:	Шарафиев Баязит Талхович
	основание государственной регистрации:	Договор аренды находящегося в государственной собственности земельного участка от 30.03.2020 №036-2020
4.	Договоры участия в долевом строительстве:	не зарегистрировано
5.	Заявленные в судебном порядке права требования:	данные отсутствуют
6.	Сведения о возражении в отношении зарегистрированного права:	данные отсутствуют
7.	Сведения о наличии решения об изъятии объекта недвижимости для государственных и муниципальных нужд:	данные отсутствуют
8.	Сведения о невозможности государственной регистрации без личного участия правообладателя или его законного представителя:	
9.	Правопритязания и сведения о наличии поступивших, но не рассмотренных заявлений о проведении государственной регистрации права (перехода, прекращения права), ограничения права или обременения объекта недвижимости, сделки в отношении объекта недвижимости:	данные отсутствуют
10.	Сведения об осуществлении государственной регистрации сделки, права, ограничения права без необходимого в силу закона согласия третьего лица, органа:	данные отсутствуют
11.	Сведения о невозможности государственной регистрации перехода, прекращения, ограничения права на земельный участок из земель сельскохозяйственного назначения:	
Государственный регистратор		ФГИС ЕГРН
полное наименование должности		подпись
		инициалы, фамилия

М.П.

Выписка из Единого государственного реестра недвижимости об объекте недвижимости
Описание местоположения земельного участка

Земельный участок			
<small>(вид объекта недвижимости)</small>			
Лист № __ Раздела <u>3</u>	Всего листов раздела <u>3.1</u> : __	Всего разделов: __	Всего листов выписки: __
15.09.2021 № 99/2021/417609892			
Кадастровый номер:		02:17:000000:941	

План (чертеж, схема) земельного участка		
		
Масштаб 1: данные отсутствуют	Условные обозначения:	

Государственный регистратор		ФГИС ЕГРН
полное наименование должности	подпись	инициалы, фамилия

М.П.

Раздел 3.1

Выписка из Единого государственного реестра недвижимости об объекте недвижимости
Описание местоположения земельного участка

Земельный участок			
<small>(вид объекта недвижимости)</small>			
Лист № __ Раздела <u>3.1</u>	Всего листов раздела <u>3.1</u> : __	Всего разделов: __	Всего листов выписки: __
15.09.2021 № 99/2021/417609892			
Кадастровый номер:		02:17:000000:941	

Описание местоположения границ земельного участка							
Номер п/п	Номер точки		Дирекционный угол	Горизонтальное проложение, м	Описание закрепления на местности	Кадастровые номера смежных участков	Сведения об адресах правообладателей смежных земельных участков
	начальная	конечная					
1	2	3	4	5	6	7	8
1	1	2	данные отсутствуют	данные отсутствуют	-	данные отсутствуют	данные отсутствуют
2	2	3	данные отсутствуют	данные отсутствуют	-	данные отсутствуют	данные отсутствуют
3	3	4	данные отсутствуют	данные отсутствуют	-	данные отсутствуют	данные отсутствуют
4	4	5	данные отсутствуют	данные отсутствуют	-	данные отсутствуют	данные отсутствуют
5	5	6	данные отсутствуют	данные отсутствуют	-	данные отсутствуют	данные отсутствуют
6	6	7	данные отсутствуют	данные отсутствуют	-	данные отсутствуют	данные отсутствуют
7	7	8	данные отсутствуют	данные отсутствуют	-	данные отсутствуют	данные отсутствуют
8	8	9	данные отсутствуют	данные отсутствуют	-	данные отсутствуют	данные отсутствуют
9	9	10	данные отсутствуют	данные отсутствуют	-	данные отсутствуют	данные отсутствуют
10	10	11	данные отсутствуют	данные отсутствуют	-	данные отсутствуют	данные отсутствуют
11	11	12	данные отсутствуют	данные отсутствуют	-	данные отсутствуют	данные отсутствуют
12	12	13	данные отсутствуют	данные отсутствуют	-	данные отсутствуют	данные отсутствуют
13	13	14	данные отсутствуют	данные отсутствуют	-	данные отсутствуют	данные отсутствуют
14	14	15	данные отсутствуют	данные отсутствуют	-	данные отсутствуют	данные отсутствуют

			отсутствуют	отсутствуют			
15	15	16	данные отсутствуют	данные отсутствуют	-	данные отсутствуют	данные отсутствуют

Государственный регистратор		ФГИС ЕГРН	
полное наименование должности		инициалы, фамилия	

М.П.

Раздел 3.1

Выписка из Единого государственного реестра недвижимости об объекте недвижимости
Описание местоположения земельного участка

Земельный участок			
(вид объекта недвижимости)			
Лист №	Раздела 3.1	Всего листов раздела 3.1 : ____	Всего разделов: ____
15.09.2021 № 99/2021/417609892		Всего листов выписки: ____	
Кадастровый номер:		02:17:000000:941	

Описание местоположения границ земельного участка							
Номер п/п	Номер точки		Дирекционный угол	Горизонтальное проложение, м	Описание закрепления на местности	Кадастровые номера смежных участков	Сведения об адресах правообладателей смежных земельных участков
	начальная	конечная					
1	2	3	4	5	6	7	8
16	16	17	данные отсутствуют	данные отсутствуют	-	данные отсутствуют	данные отсутствуют
17	17	18	данные отсутствуют	данные отсутствуют	-	данные отсутствуют	данные отсутствуют
18	18	19	данные отсутствуют	данные отсутствуют	-	данные отсутствуют	данные отсутствуют
19	19	20	данные отсутствуют	данные отсутствуют	-	данные отсутствуют	данные отсутствуют
20	20	21	данные отсутствуют	данные отсутствуют	-	данные отсутствуют	данные отсутствуют
21	21	22	данные отсутствуют	данные отсутствуют	-	данные отсутствуют	данные отсутствуют
22	22	23	данные отсутствуют	данные отсутствуют	-	данные отсутствуют	данные отсутствуют
23	23	24	данные отсутствуют	данные отсутствуют	-	данные отсутствуют	данные отсутствуют
24	24	25	данные отсутствуют	данные отсутствуют	-	данные отсутствуют	данные отсутствуют
25	25	26	данные отсутствуют	данные отсутствуют	-	данные отсутствуют	данные отсутствуют
26	26	27	данные отсутствуют	данные отсутствуют	-	данные отсутствуют	данные отсутствуют
27	27	28	данные отсутствуют	данные отсутствуют	-	данные отсутствуют	данные отсутствуют
28	28	29	данные отсутствуют	данные отсутствуют	-	данные отсутствуют	данные отсутствуют

29	29	30	данные отсутствуют	данные отсутствуют	-	данные отсутствуют	данные отсутствуют
30	30	31	данные отсутствуют	данные отсутствуют	-	данные отсутствуют	данные отсутствуют

Государственный регистратор		ФГИС ЕГРН
полное наименование должности	подпись	инициалы, фамилия

М.П.

Раздел 3.1

Выписка из Единого государственного реестра недвижимости об объекте недвижимости
Описание местоположения земельного участка

Земельный участок			
<small>(вид объекта недвижимости)</small>			
Лист №	Раздела 3.1	Всего листов раздела 3.1 : ____	Всего разделов: ____
15.09.2021 № 99/2021/417609892			
Кадастровый номер:		02:17:000000:941	

Описание местоположения границ земельного участка							
Номер п/п	Номер точки		Дирекционный угол	Горизонтальное проложение, м	Описание закрепления на местности	Кадастровые номера смежных участков	Сведения об адресах правообладателей смежных земельных участков
	начальная	конечная					
1	2	3	4	5	6	7	8
31	31	1	данные отсутствуют	данные отсутствуют	-	данные отсутствуют	данные отсутствуют

Государственный регистратор		ФГИС ЕГРН
полное наименование должности	подпись	инициалы, фамилия

М.П.

Земельный участок			
(вид объекта недвижимости)			
Лист № <u> </u> Раздела <u>3.2</u>	Всего листов раздела <u>3.2</u> : <u> </u>	Всего разделов: <u> </u>	Всего листов выписки: <u> </u>
15.09.2021 № 99/2021/417609892			
Кадастровый номер:		02:17:000000:941	

Сведения о характерных точках границы земельного участка				
Система координат: МСК-02, зона 1				
Зона №				
Номер точки	Координаты		Описание закрепления на местности	Средняя квадратическая погрешность определения координат характерных точек границ земельного участка, м
	X	Y		
1	2	3	4	5
1	774324.93	1317290.49	-	2.5
2	774376.36	1317359.06	-	2.5
3	774457.78	1317419.05	-	2.5
4	774526.18	1317445.12	-	2.5
5	774512.54	1317442.58	-	2.5
6	774505.57	1317460.51	-	2.5
7	774506.07	1317497.17	-	2.5
8	774509.5	1317522.71	-	2.5
9	774489.24	1317500.05	-	2.5
10	774455.12	1317498.78	-	2.5
11	774426.91	1317493.11	-	2.5
12	774403.12	1317489.68	-	2.5
13	774374.91	1317455.97	-	2.5
14	774327.34	1317392.87	-	2.5
15	774292.96	1317350.64	-	2.5

Государственный регистратор		ФГИС ЕГРН
полное наименование должности	подпись	инициалы, фамилия

М.П.

Раздел 3.2

Выписка из Единого государственного реестра недвижимости об объекте недвижимости
Описание местоположения земельного участка

Земельный участок			
(вид объекта недвижимости)			
Лист № <u> </u> Раздела <u>3.2</u>	Всего листов раздела <u>3.2</u> : <u> </u>	Всего разделов: <u> </u>	Всего листов выписки: <u> </u>
15.09.2021 № 99/2021/417609892			
Кадастровый номер:		02:17:000000:941	

Сведения о характерных точках границы земельного участка				
Система координат: МСК-02, зона 1				
Зона №				
Номер точки	Координаты		Описание закрепления на местности	Средняя квадратическая погрешность определения координат характерных точек границ земельного участка, м
	X	Y		
1	2	3	4	5
16	774297.86	1317343.21	-	2.5
17	774293.04	1317336.04	-	2.5
18	774267.1	1317307.53	-	2.5
19	774291.85	1317322.53	-	2.5
20	774315.1	1317307.53	-	2.5
21	774279.85	1317234.79	-	2.5
22	774241.6	1317166.54	-	2.5
23	774167.36	1317135.05	-	2.5
24	774138.07	1317094.44	-	2.5
25	774182.14	1317070.4	-	2.5
26	774228.74	1317099.69	-	2.5
27	774268.26	1317134.5	-	2.5
28	774284.96	1317167.22	-	2.5
29	774298.31	1317197.93	-	2.5
30	774308.99	1317225.97	-	2.5

Государственный регистратор		ФГИС ЕГРН
полное наименование должности	подпись	инициалы, фамилия

М.П.

Земельный участок			
(вид объекта недвижимости)			
Лист № __	Раздела 3.2	Всего листов раздела 3.2 : __	Всего разделов: __
15.09.2021 № 99/2021/417609892		Всего листов выписки: __	
Кадастровый номер:		02:17:000000:941	

Сведения о характерных точках границы земельного участка				
Система координат: МСК-02, зона 1				
Зона №				
Номер точки	Координаты		Описание закрепления на местности	Средняя квадратическая погрешность определения координат характерных точек границ земельного участка, м
	X	Y		
1	2	3	4	5
31	774319.01	1317261.35	-	2.5

Государственный регистратор		ФГИС ЕГРН
полное наименование должности	подпись	инициалы, фамилия

М.П.

Выписка из Единого государственного реестра недвижимости об объекте недвижимости

Сведения о характеристиках объекта недвижимости

На основании запроса от 15.09.2021 г., поступившего на рассмотрение 15.09.2021 г., сообщаем, что согласно записям Единого государственного реестра недвижимости:

Земельный участок			
(вид объекта недвижимости)			
Лист № ____ Раздела 1	Всего листов раздела 1 : ____	Всего разделов: ____	Всего листов выписки: ____
15.09.2021 № 99/2021/417669322			
Кадастровый номер:		02:17:000000:945	

Номер кадастрового квартала:	02:17:000000
Дата присвоения кадастрового номера:	02.06.2014
Ранее присвоенный государственный учетный номер:	данные отсутствуют
Адрес:	установлено относительно ориентира, расположенного в границах участка. Почтовый адрес ориентира: Республика Башкортостан, р-н. Бураевский, с/с. Кушманакровский
Площадь:	826219 +/- 7953 кв. м
Кадастровая стоимость, руб.:	1718535.52
Кадастровые номера расположенных в пределах земельного участка объектов недвижимости:	данные отсутствуют
Кадастровые номера объектов недвижимости, из которых образован объект недвижимости:	02:17:000000:187, 02:17:101002:11
Кадастровые номера образованных объектов недвижимости:	данные отсутствуют
Сведения о включении объекта недвижимости в состав предприятия как имущественного комплекса:	

Государственный регистратор		ФГИС ЕГРН
полное наименование должности	подпись	инициалы, фамилия

М.П.

Раздел 1

Выписка из Единого государственного реестра недвижимости об объекте недвижимости

Сведения о характеристиках объекта недвижимости

Земельный участок			
(вид объекта недвижимости)			
Лист № ____ Раздела 1	Всего листов раздела 1 : ____	Всего разделов: ____	Всего листов выписки: ____
15.09.2021 № 99/2021/417669322			
Кадастровый номер:		02:17:000000:945	

Категория земель:	Земли сельскохозяйственного назначения
Виды разрешенного использования:	Для сельскохозяйственного производства
Сведения о кадастровом инженере:	Фамиева Эльвина Дамировна №02-12-794
Сведения о лесах, водных объектах и об иных природных объектах, расположенных в пределах земельного участка:	данные отсутствуют
Сведения о том, что земельный участок полностью или частично расположен в границах зоны с особыми условиями использования территории или территории объекта культурного наследия	данные отсутствуют
Сведения о том, что земельный участок расположен в границах особой экономической зоны, территории опережающего социально-экономического развития, зоны территориального развития в Российской Федерации, игровой зоны:	данные отсутствуют
Сведения о том, что земельный участок расположен в границах особо охраняемой природной территории, охотничьих угодий, лесничеств, лесопарков:	данные отсутствуют
Сведения о результатах проведения государственного земельного надзора:	данные отсутствуют
Сведения о расположении земельного участка в границах территории, в отношении которой утвержден проект межевания территории:	данные отсутствуют

Государственный регистратор		ФГИС ЕГРН
полное наименование должности	подпись	инициалы, фамилия

М.П.

Земельный участок		
(вид объекта недвижимости)		
Лист № ____ Раздела 1	Всего листов раздела 1 : ____	Всего разделов: ____
15.09.2021 № 99/2021/417669322		
Кадастровый номер:		02:17:000000:945
Условный номер земельного участка:	данные отсутствуют	
Сведения о принятии акта и (или) заключении договора, предусматривающих предоставление в соответствии с земельным законодательством исполнительным органом государственной власти или органом местного самоуправления находящегося в государственной или муниципальной собственности земельного участка для строительства наемного дома социального использования или наемного дома коммерческого использования:	данные отсутствуют	
Сведения о том, что земельный участок или земельные участки образованы на основании решения об изъятии земельного участка и (или) расположенного на нем объекта недвижимости для государственных или муниципальных нужд:	данные отсутствуют	
Сведения о том, что земельный участок образован из земель или земельного участка, государственная собственность на которые не разграничена:	данные отсутствуют	
Сведения о наличии земельного спора о местоположении границ земельных участков:	данные отсутствуют	
Статус записи об объекте недвижимости:	Сведения об объекте недвижимости имеют статус "актуальные"	
Особые отметки:	Для данного земельного участка обеспечен доступ посредством земельного участка (земельных участков) с кадастровым номером (кадастровыми номерами) 02:17:000000:186. Сведения о видах разрешенного использования имеют статус «Актуальные незасвидетельствованные». Право (ограничение права, обременение объекта недвижимости) зарегистрировано на данный объект недвижимости с видами разрешенного использования отсутствует. Сведения необходимые для заполнения раздела 3.1 отсутствуют. Сведения необходимые для заполнения раздела 4 отсутствуют. Сведения необходимые для заполнения раздела 4.1 отсутствуют. Сведения необходимые для заполнения раздела 4.2 отсутствуют.	
Получатель выписки:	Рачкова Елена Сергеевна	
Государственный регистратор		ФГИС ЕГРН
полное наименование должности	подпись	инициалы, фамилия

М.П.

Земельный участок		
(вид объекта недвижимости)		
Лист № __ Раздела <u>2</u>	Всего листов раздела <u>2</u> : __	Всего разделов: __
15.09.2021 № 99/2021/417669322		
Кадастровый номер:		02:17:000000:945
1. Правообладатель (правообладатели):	1.1.	Гайсин Кадим Нурулович
2. Вид, номер и дата государственной регистрации права:	2.1.	Долевая собственность, № 02-04-30/013/2014-179 от 31.12.2014, 1/18
Ограничение прав и обременение объекта недвижимости:		
3. 3.1.1.	вид:	Аренда (в том числе, субаренда)
	дата государственной регистрации:	03.04.2015
	номер государственной регистрации:	02-04/130-04/230/006/2015-494/2
	срок, на который установлено ограничение прав и обременение объекта недвижимости:	с 03.04.2015 на 20 лет
	лицо, в пользу которого установлено ограничение прав и обременение объекта недвижимости:	Гайсин Ульфат Кадимович
основание государственной регистрации:	'Договор аренды земельного участка, находящегося в общей долевой собственности граждан, при множественности лиц на стороне арендодателей от' №б/н от 03.04.2015	
Государственный регистратор		ФГИС ЕГРН
полное наименование должности		инициалы, фамилия

М.П.

Земельный участок		
(вид объекта недвижимости)		
Лист № __ Раздела <u>2</u>	Всего листов раздела <u>2</u> : __	Всего разделов: __
15.09.2021 № 99/2021/417669322		
Кадастровый номер:		02:17:000000:945
1. Правообладатель (правообладатели):	1.2.	Махмутов Валерик Хурматович
2. Вид, номер и дата государственной регистрации права:	2.2.	Долевая собственность, № 02-04-30/013/2014-193 от 31.12.2014, 1/18
Ограничение прав и обременение объекта недвижимости:		
3. 3.2.1.	вид:	Аренда (в том числе, субаренда)
	дата государственной регистрации:	03.04.2015
	номер государственной регистрации:	02-04/130-04/230/006/2015-494/2
	срок, на который установлено ограничение прав и обременение объекта недвижимости:	с 03.04.2015 на 20 лет
	лицо, в пользу которого установлено ограничение прав и обременение объекта недвижимости:	Гайсин Ульфат Кадимович
основание государственной регистрации:	'Договор аренды земельного участка, находящегося в общей долевой собственности граждан, при множественности лиц на стороне арендодателей от' №б/н от 03.04.2015	
Государственный регистратор		ФГИС ЕГРН
полное наименование должности		инициалы, фамилия

М.П.

Земельный участок			
(вид объекта недвижимости)			
Лист № ____ Раздела <u>2</u>	Всего листов раздела <u>2</u> : ____	Всего разделов: ____	Всего листов выписки: ____
15.09.2021 № 99/2021/417669322			
Кадастровый номер:		02:17:000000:945	

1. Правообладатель (правообладатели):	1.3. Вахитов Разави Байзавиевич	
2. Вид, номер и дата государственной регистрации права:	2.3. Долевая собственность, № 02-04-30/013/2014-173 от 31.12.2014, 1/18	
Ограничение прав и обременение объекта недвижимости:		
3. 3.3.1.	вид:	Аренда (в том числе, субаренда)
	дата государственной регистрации:	03.04.2015
	номер государственной регистрации:	02-04/130-04/230/006/2015-494/2
	срок, на который установлено ограничение прав и обременение объекта недвижимости:	с 03.04.2015 на 20 лет
	лицо, в пользу которого установлено ограничение прав и обременение объекта недвижимости:	Гайсин Ульфат Кадимович
основание государственной регистрации:	'Договор аренды земельного участка, находящегося в общей долевой собственности граждан, при множественности лиц на стороне арендодателей от' №б/н от 03.04.2015	

Государственный регистратор		ФГИС ЕГРН
полное наименование должности	подпись	инициалы, фамилия

М.П.

Земельный участок			
(вид объекта недвижимости)			
Лист № ____ Раздела <u>2</u>	Всего листов раздела <u>2</u> : ____	Всего разделов: ____	Всего листов выписки: ____
15.09.2021 № 99/2021/417669322			
Кадастровый номер:		02:17:000000:945	

1. Правообладатель (правообладатели):	1.4. Махмутова Гульнара Альфировна	
2. Вид, номер и дата государственной регистрации права:	2.4. Долевая собственность, № 02-04-30/013/2014-186 от 31.12.2014, 1/18	
Ограничение прав и обременение объекта недвижимости:		
3. 3.4.1.	вид:	Аренда (в том числе, субаренда)
	дата государственной регистрации:	03.04.2015
	номер государственной регистрации:	02-04/130-04/230/006/2015-494/2
	срок, на который установлено ограничение прав и обременение объекта недвижимости:	с 03.04.2015 на 20 лет
	лицо, в пользу которого установлено ограничение прав и обременение объекта недвижимости:	Гайсин Ульфат Кадимович
основание государственной регистрации:	'Договор аренды земельного участка, находящегося в общей долевой собственности граждан, при множественности лиц на стороне арендодателей от' №б/н от 03.04.2015	

Государственный регистратор		ФГИС ЕГРН
полное наименование должности	подпись	инициалы, фамилия

М.П.

Земельный участок			
(вид объекта недвижимости)			
Лист № ____ Раздела <u>2</u>	Всего листов раздела <u>2</u> : ____	Всего разделов: ____	Всего листов выписки: ____
15.09.2021 № 99/2021/417669322			
Кадастровый номер:		02:17:000000:945	

1. Правообладатель (правообладатели):	1.5. Салемгараев Нафит Ясавиевич	
2. Вид, номер и дата государственной регистрации права:	2.5. Долевая собственность, № 02-04-30/013/2014-184 от 31.12.2014, 1/18	
Ограничение прав и обременение объекта недвижимости:		
3. 3.5.1.	вид:	Аренда (в том числе, субаренда)
	дата государственной регистрации:	03.04.2015
	номер государственной регистрации:	02-04/130-04/230/006/2015-494/2
	срок, на который установлено ограничение прав и обременение объекта недвижимости:	с 03.04.2015 на 20 лет
	лицо, в пользу которого установлено ограничение прав и обременение объекта недвижимости:	Гайсин Ульфат Кадимович
основание государственной регистрации:	'Договор аренды земельного участка, находящегося в общей долевой собственности граждан, при множественности лиц на стороне арендодателей от' №б/н от 03.04.2015	

Государственный регистратор		ФГИС ЕГРН
полное наименование должности	подпись	инициалы, фамилия

М.П.

Земельный участок			
(вид объекта недвижимости)			
Лист № ____ Раздела <u>2</u>	Всего листов раздела <u>2</u> : ____	Всего разделов: ____	Всего листов выписки: ____
15.09.2021 № 99/2021/417669322			
Кадастровый номер:		02:17:000000:945	

1. Правообладатель (правообладатели):	1.6. Гайсина Разиля Нурулловна	
2. Вид, номер и дата государственной регистрации права:	2.6. Долевая собственность, № 02-04-30/013/2014-182 от 31.12.2014, 1/18	
Ограничение прав и обременение объекта недвижимости:		
3. 3.6.1.	вид:	Аренда (в том числе, субаренда)
	дата государственной регистрации:	03.04.2015
	номер государственной регистрации:	02-04/130-04/230/006/2015-494/2
	срок, на который установлено ограничение прав и обременение объекта недвижимости:	с 03.04.2015 на 20 лет
	лицо, в пользу которого установлено ограничение прав и обременение объекта недвижимости:	Гайсин Ульфат Кадимович
основание государственной регистрации:	'Договор аренды земельного участка, находящегося в общей долевой собственности граждан, при множественности лиц на стороне арендодателей от' №б/н от 03.04.2015	

Государственный регистратор		ФГИС ЕГРН
полное наименование должности	подпись	инициалы, фамилия

М.П.

Земельный участок			
(вид объекта недвижимости)			
Лист № ____ Раздела <u>2</u>	Всего листов раздела <u>2</u> : ____	Всего разделов: ____	Всего листов выписки: ____
15.09.2021 № 99/2021/417669322			
Кадастровый номер:		02:17:000000:945	

1. Правообладатель (правообладатели):	1.7. Вахитова Нафизя Ханифовна	
2. Вид, номер и дата государственной регистрации права:	2.7. Долевая собственность, № 02-04-30/013/2014-205 от 31.12.2014, 1/18	
Ограничение прав и обременение объекта недвижимости:		
3. 3.7.1.	вид:	Аренда (в том числе, субаренда)
	дата государственной регистрации:	03.04.2015
	номер государственной регистрации:	02-04/130-04/230/006/2015-494/2
	срок, на который установлено ограничение прав и обременение объекта недвижимости:	с 03.04.2015 на 20 лет
	лицо, в пользу которого установлено ограничение прав и обременение объекта недвижимости:	Гайсин Ульфат Кадимович
основание государственной регистрации:	'Договор аренды земельного участка, находящегося в общей долевой собственности граждан, при множественности лиц на стороне арендодателей от' №б/н от 03.04.2015	

Государственный регистратор		ФГИС ЕГРН
полное наименование должности	подпись	инициалы, фамилия

М.П.

Земельный участок			
(вид объекта недвижимости)			
Лист № ____ Раздела <u>2</u>	Всего листов раздела <u>2</u> : ____	Всего разделов: ____	Всего листов выписки: ____
15.09.2021 № 99/2021/417669322			
Кадастровый номер:		02:17:000000:945	

1. Правообладатель (правообладатели):	1.8. Салимгараев Маснави Ясавиевич	
2. Вид, номер и дата государственной регистрации права:	2.8. Долевая собственность, № 02-04-30/013/2014-150 от 31.12.2014, 1/18	
Ограничение прав и обременение объекта недвижимости:		
3. 3.8.1.	вид:	Аренда (в том числе, субаренда)
	дата государственной регистрации:	03.04.2015
	номер государственной регистрации:	02-04/130-04/230/006/2015-494/2
	срок, на который установлено ограничение прав и обременение объекта недвижимости:	с 03.04.2015 на 20 лет
	лицо, в пользу которого установлено ограничение прав и обременение объекта недвижимости:	Гайсин Ульфат Кадимович
основание государственной регистрации:	'Договор аренды земельного участка, находящегося в общей долевой собственности граждан, при множественности лиц на стороне арендодателей от' №б/н от 03.04.2015	

Государственный регистратор		ФГИС ЕГРН
полное наименование должности	подпись	инициалы, фамилия

М.П.

Земельный участок			
(вид объекта недвижимости)			
Лист № ____ Раздела <u>2</u>	Всего листов раздела <u>2</u> : ____	Всего разделов: ____	Всего листов выписки: ____
15.09.2021 № 99/2021/417669322			
Кадастровый номер:		02:17:000000:945	

1. Правообладатель (правообладатели):	1.9. Мухутдинов Рамил Анасович
2. Вид, номер и дата государственной регистрации права:	2.9. Долевая собственность, № 02-04-30/013/2014-190 от 31.12.2014, 1/18
Ограничение прав и обременение объекта недвижимости:	
3. 3.9.1. вид:	Аренда (в том числе, субаренда)
дата государственной регистрации:	03.04.2015
номер государственной регистрации:	02-04/130-04/230/006/2015-494/2
срок, на который установлено ограничение прав и обременение объекта недвижимости:	с 03.04.2015 на 20 лет
лицо, в пользу которого установлено ограничение прав и обременение объекта недвижимости:	Гайсин Ульфат Кадимович
основание государственной регистрации:	'Договор аренды земельного участка, находящегося в общей долевой собственности граждан, при множественности лиц на стороне арендодателей от' №б/н от 03.04.2015

Государственный регистратор		ФГИС ЕГРН
полное наименование должности	подпись	инициалы, фамилия

М.П.

Земельный участок			
(вид объекта недвижимости)			
Лист № ____ Раздела <u>2</u>	Всего листов раздела <u>2</u> : ____	Всего разделов: ____	Всего листов выписки: ____
15.09.2021 № 99/2021/417669322			
Кадастровый номер:		02:17:000000:945	

1. Правообладатель (правообладатели):	1.10. Салимгараев Альфир Тимирханович
2. Вид, номер и дата государственной регистрации права:	2.10. Долевая собственность, № 02-04-30/013/2014-171 от 31.12.2014, 1/18
Ограничение прав и обременение объекта недвижимости:	
3. 3.10.1. вид:	Аренда (в том числе, субаренда)
дата государственной регистрации:	03.04.2015
номер государственной регистрации:	02-04/130-04/230/006/2015-494/2
срок, на который установлено ограничение прав и обременение объекта недвижимости:	с 03.04.2015 на 20 лет
лицо, в пользу которого установлено ограничение прав и обременение объекта недвижимости:	Гайсин Ульфат Кадимович
основание государственной регистрации:	'Договор аренды земельного участка, находящегося в общей долевой собственности граждан, при множественности лиц на стороне арендодателей от' №б/н от 03.04.2015

Государственный регистратор		ФГИС ЕГРН
полное наименование должности	подпись	инициалы, фамилия

М.П.

Земельный участок			
(вид объекта недвижимости)			
Лист № <u> </u> Раздела <u>2</u>	Всего листов раздела <u>2</u> : <u> </u>	Всего разделов: <u> </u>	Всего листов выписки: <u> </u>
15.09.2021 № 99/2021/417669322			
Кадастровый номер:		02:17:000000:945	

1.	Правообладатель (правообладатели):	1.11.	Гайсин Надиб Саманиевич
2.	Вид, номер и дата государственной регистрации права:	2.11.	Долевая собственность, № 02-04-30/013/2014-196 от 31.12.2014, 1/18
Ограничение прав и обременение объекта недвижимости:			
3.	3.11.1.	вид:	Аренда (в том числе, субаренда)
		дата государственной регистрации:	03.04.2015
		номер государственной регистрации:	02-04/130-04/230/006/2015-494/2
		срок, на который установлено ограничение прав и обременение объекта недвижимости:	с 03.04.2015 на 20 лет
		лицо, в пользу которого установлено ограничение прав и обременение объекта недвижимости:	Гайсин Ульфат Кадимович
основание государственной регистрации:		'Договор аренды земельного участка, находящегося в общей долевой собственности граждан, при множественности лиц на стороне арендодателей от' №б/н от 03.04.2015	

Государственный регистратор		ФГИС ЕГРН
полное наименование должности	подпись	инициалы, фамилия

М.П.

Земельный участок			
(вид объекта недвижимости)			
Лист № <u> </u> Раздела <u>2</u>	Всего листов раздела <u>2</u> : <u> </u>	Всего разделов: <u> </u>	Всего листов выписки: <u> </u>
15.09.2021 № 99/2021/417669322			
Кадастровый номер:		02:17:000000:945	

1.	Правообладатель (правообладатели):	1.12.	Салимгараев Альфрид Масновиевич
2.	Вид, номер и дата государственной регистрации права:	2.12.	Долевая собственность, № 04-04/130-30/013/2014-169/1 от 04.02.2015, 1/18
Ограничение прав и обременение объекта недвижимости:			
3.	3.12.1.	вид:	Аренда (в том числе, субаренда)
		дата государственной регистрации:	03.04.2015
		номер государственной регистрации:	02-04/130-04/230/006/2015-494/2
		срок, на который установлено ограничение прав и обременение объекта недвижимости:	с 03.04.2015 на 20 лет
		лицо, в пользу которого установлено ограничение прав и обременение объекта недвижимости:	Гайсин Ульфат Кадимович
основание государственной регистрации:		'Договор аренды земельного участка, находящегося в общей долевой собственности граждан, при множественности лиц на стороне арендодателей от' №б/н от 03.04.2015	

Государственный регистратор		ФГИС ЕГРН
полное наименование должности	подпись	инициалы, фамилия

М.П.

Земельный участок			
(вид объекта недвижимости)			
Лист № <u> </u> Раздела <u>2</u>	Всего листов раздела <u>2</u> : <u> </u>	Всего разделов: <u> </u>	Всего листов выписки: <u> </u>
15.09.2021 № 99/2021/417669322			
Кадастровый номер:		02:17:000000:945	

1.	Правообладатель (правообладатели):	1.13.	Гайсина Эмма Талховна
2.	Вид, номер и дата государственной регистрации права:	2.13.	Долевая собственность, № 02-04/130-04/230/005/2015-854/3 от 16.03.2015, 2/18
3.	Ограничение прав и обременение объекта недвижимости:		
	3.13.1.	вид:	Аренда (в том числе, субаренда)
		дата государственной регистрации:	03.04.2015
		номер государственной регистрации:	02-04/130-04/230/006/2015-494/2
		срок, на который установлено ограничение прав и обременение объекта недвижимости:	с 03.04.2015 на 20 лет
		лицо, в пользу которого установлено ограничение прав и обременение объекта недвижимости:	Гайсин Ульфат Кадимович
	основание государственной регистрации:	'Договор аренды земельного участка, находящегося в общей долевой собственности граждан, при множественности лиц на стороне арендодателей от' №б/н от 03.04.2015	
1.	Правообладатель (правообладатели):	1.14.	Ахметшин Радис Ядитович
2.	Вид, номер и дата государственной регистрации права:	2.14.	Долевая собственность, № 02:17:000000:945-02/120/2020-3 от 24.11.2020, 1/9
3.	Ограничение прав и обременение объекта недвижимости:	не зарегистрировано	

Государственный регистратор		ФГИС ЕГРН
полное наименование должности	подпись	инициалы, фамилия

М.П.

Земельный участок			
(вид объекта недвижимости)			
Лист № <u> </u> Раздела <u>2</u>	Всего листов раздела <u>2</u> : <u> </u>	Всего разделов: <u> </u>	Всего листов выписки: <u> </u>
15.09.2021 № 99/2021/417669322			
Кадастровый номер:		02:17:000000:945	

1.	Правообладатель (правообладатели):	1.15.	Валиева Каусария Муллахматовна
2.	Вид, номер и дата государственной регистрации права:	2.15.	Долевая собственность, № 02:17:000000:945-02/120/2021-5 от 22.03.2021, 1/18
3.	Ограничение прав и обременение объекта недвижимости:		
	3.15.1.	вид:	Аренда (в том числе, субаренда)
		дата государственной регистрации:	03.04.2015
		номер государственной регистрации:	02-04/130-04/230/006/2015-494/2
		срок, на который установлено ограничение прав и обременение объекта недвижимости:	с 03.04.2015 на 20 лет
		лицо, в пользу которого установлено ограничение прав и обременение объекта недвижимости:	Гайсин Ульфат Кадимович
	основание государственной регистрации:	'Договор аренды земельного участка, находящегося в общей долевой собственности граждан, при множественности лиц на стороне арендодателей от' №б/н от 03.04.2015	
1.	Правообладатель (правообладатели):	1.16.	Нуров Вильдан Намзатович
2.	Вид, номер и дата государственной регистрации права:	2.16.	Долевая собственность, № 02:17:000000:945-02/120/2021-7 от 29.07.2021, 1/18
3.	Ограничение прав и обременение объекта недвижимости:	не зарегистрировано	
4.	Договоры участия в долевом строительстве:	не зарегистрировано	
5.	Заявленные в судебном порядке права требования:	данные отсутствуют	
6.	Сведения о возражении в отношении зарегистрированного права:	данные отсутствуют	
7.	Сведения о наличии решения об изъятии объекта недвижимости для государственных и муниципальных нужд:	данные отсутствуют	
8.	Сведения о невозможности государственной регистрации без личного участия правообладателя или его законного представителя:		
9.	Правопритязания и сведения о наличии поступивших, но не рассмотренных заявлений о проведении государственной регистрации права (перехода, прекращения права), ограничения права или обременения объекта недвижимости, сделки в отношении объекта недвижимости:	данные отсутствуют	
10.	Сведения об осуществлении государственной регистрации сделки, права, ограничения права без необходимого в силу закона согласия третьего лица, органа:	данные отсутствуют	
11.	Сведения о невозможности государственной регистрации перехода, прекращения, ограничения права на земельный участок из земель сельскохозяйственного назначения:		

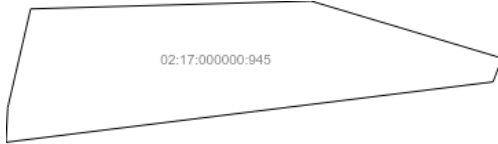
Государственный регистратор		ФГИС ЕГРН
полное наименование должности	подпись	инициалы, фамилия

М.П.

Раздел 3

Выписка из Единого государственного реестра недвижимости об объекте недвижимости
Описание местоположения земельного участка

Земельный участок			
<small>(вид объекта недвижимости)</small>			
Лист № __ Раздела <u>3</u>	Всего листов раздела <u>3</u> : __	Всего разделов: __	Всего листов выписки: __
15.09.2021 № 99/2021/417669322			
Кадастровый номер:		02:17:000000:945	

План (чертеж, схема) земельного участка			
			
Масштаб 1: данные отсутствуют	Условные обозначения:		

Государственный регистратор		ФГИС ЕГРН
полное наименование должности	подпись	инициалы, фамилия

М.П.

Земельный участок			
(вид объекта недвижимости)			
Лист № __	Раздела 3.2	Всего листов раздела 3.2 : __	Всего разделов: __
15.09.2021 № 99/2021/417669322		Всего листов выписки: __	
Кадастровый номер:		02:17:000000:945	

Сведения о характерных точках границы земельного участка				
Система координат: МСК-05				
Зона №				
Номер точки	Координаты		Описание закрепления на местности	Средняя квадратическая погрешность определения координат характерных точек границ земельного участка, м
	X	Y		
1	2	3	4	5
1	781454.65	1318624.17	данные отсутствуют	данные отсутствуют
2	781424.28	1318617.8	данные отсутствуют	данные отсутствуют
3	781353.79	1318590.61	данные отсутствуют	данные отсутствуют
4	781099.94	1316536.99	данные отсутствуют	данные отсутствуют
5	781245.38	1316544.35	данные отсутствуют	данные отсутствуют
6	781660.54	1316640.95	данные отсутствуют	данные отсутствуют
7	781693.81	1317822.55	данные отсутствуют	данные отсутствуют

Государственный регистратор		ФГИС ЕГРН
полное наименование должности	подпись	инициалы, фамилия

М.П.

Выписка из Единого государственного реестра недвижимости об объекте недвижимости

Сведения о характеристиках объекта недвижимости

На основании запроса от 15.09.2021 г., поступившего на рассмотрение 15.09.2021 г., сообщаем, что согласно записям Единого государственного реестра недвижимости:

Земельный участок			
(вид объекта недвижимости)			
Лист № <u> </u> Раздела <u> </u>	Всего листов раздела <u> </u>	Всего разделов: <u> </u>	Всего листов выписки: <u> </u>
15.09.2021 № 99/2021/417534141			
Кадастровый номер:		02:17:000000:978	

Номер кадастрового квартала:	02:17:000000
Дата присвоения кадастрового номера:	02.12.2014
Ранее присвоенный государственный учетный номер:	данные отсутствуют
Адрес:	установлено относительно ориентира, расположенного в границах участка. Почтовый адрес ориентира: Республика Башкортостан, р-н. Бураевский, с/с. Ванышевский
Площадь:	7769990 +/- 24390 кв. м
Кадастровая стоимость, руб.:	17560177.4
Кадастровые номера расположенных в пределах земельного участка объектов недвижимости:	данные отсутствуют
Кадастровые номера объектов недвижимости, из которых образован объект недвижимости:	02:17:000000:195, 02:17:050703:15, 02:17:050802:4, 02:17:050802:5, 02:17:050802:6, 02:17:050802:8, 02:17:050803:35, 02:17:051001:14, 02:17:051001:15, 02:17:051001:16, 02:17:051001:17, 02:17:051003:18, 02:17:051003:19
Кадастровые номера образованных объектов недвижимости:	данные отсутствуют
Сведения о включении объекта недвижимости в состав предприятия как имущественного комплекса:	

Государственный регистратор		ФГИС ЕГРН
полное наименование должности	подпись	инициалы, фамилия

М.П.

Раздел 1

Выписка из Единого государственного реестра недвижимости об объекте недвижимости

Сведения о характеристиках объекта недвижимости

Земельный участок			
(вид объекта недвижимости)			
Лист № <u> </u> Раздела <u> </u>	Всего листов раздела <u> </u>	Всего разделов: <u> </u>	Всего листов выписки: <u> </u>
15.09.2021 № 99/2021/417534141			
Кадастровый номер:		02:17:000000:978	

Категория земель:	Земли сельскохозяйственного назначения
Виды разрешенного использования:	Для сельскохозяйственного производства
Сведения о кадастровом инженере:	Нурмухаметов Ильвер Габдуллович №02-13858
Сведения о лесах, водных объектах и об иных природных объектах, расположенных в пределах земельного участка:	данные отсутствуют
Сведения о том, что земельный участок полностью или частично расположен в границах зоны с особыми условиями использования территории или территории объекта культурного наследия	данные отсутствуют
Сведения о том, что земельный участок расположен в границах особой экономической зоны, территории опережающего социально-экономического развития, зоны территориального развития в Российской Федерации, игровой зоны:	данные отсутствуют
Сведения о том, что земельный участок расположен в границах особо охраняемой природной территории, охотничьих угодий, лесничеств, лесопарков:	данные отсутствуют
Сведения о результатах проведения государственного земельного надзора:	данные отсутствуют
Сведения о расположении земельного участка в границах территории, в отношении которой утвержден проект межевания территории:	данные отсутствуют

Государственный регистратор		ФГИС ЕГРН
полное наименование должности	подпись	инициалы, фамилия

М.П.

Сведения о характеристиках объекта недвижимости

Земельный участок		
(вид объекта недвижимости)		
Лист № ____ Раздела 1	Всего листов раздела 1 : ____	Всего разделов: ____
Всего листов выписки: ____		
15.09.2021 № 99/2021/417534141		
Кадастровый номер:		02:17:000000:978
Условный номер земельного участка:	данные отсутствуют	
Сведения о принятии акта и (или) заключении договора, предусматривающих предоставление в соответствии с земельным законодательством исполнительным органом государственной власти или органом местного самоуправления находящегося в государственной или муниципальной собственности земельного участка для строительства наемного дома социального использования или наемного дома коммерческого использования:	данные отсутствуют	
Сведения о том, что земельный участок или земельные участки образованы на основании решения об изъятии земельного участка и (или) расположенного на нем объекта недвижимости для государственных или муниципальных нужд:	данные отсутствуют	
Сведения о том, что земельный участок образован из земель или земельного участка, государственная собственность на которые не разграничена:	данные отсутствуют	
Сведения о наличии земельного спора о местоположении границ земельных участков:	данные отсутствуют	
Статус записи об объекте недвижимости:	Сведения об объекте недвижимости имеют статус "актуальные"	
Особые отметки:	Граница земельного участка не установлена в соответствии с требованиями земельного законодательства. Для данного земельного участка обеспечен доступ посредством земельного участка (земельных участков) с кадастровым номером (кадастровыми номерами) 02:17:000000:194, Земли общего пользования. Сведения о видах разрешенного использования имеют статус «Актуальные незасвидетельствованные». Право (ограничение права, обременение объекта недвижимости) зарегистрировано на данный объект недвижимости с видами разрешенного использования отсутствует. Сведения необходимые для заполнения раздела 3.1 отсутствуют. Сведения необходимые для заполнения раздела 3.2 отсутствуют.	
Получатель выписки:	Рачкова Елена Сергеевна	
Государственный регистратор		ФГИС ЕГРН
полное наименование должности	подпись	инициалы, фамилия

М.П.

Земельный участок		
(вид объекта недвижимости)		
Лист № <u> </u> Раздела <u>2</u>	Всего листов раздела <u>2</u> : <u> </u>	Всего разделов: <u> </u>
15.09.2021 № 99/2021/417534141		
Кадастровый номер:		02:17:000000:978
1. Правообладатель (правообладатели):	1.1. Валиев Рафаэль Лукманович	
2. Вид, номер и дата государственной регистрации права:	2.1. Долевая собственность, № 02-04/130-04/230/003/2015-386/1 от 13.02.2015, 1/111	
Ограничение прав и обременение объекта недвижимости:		
3. 3.1.1.	вид:	Аренда (в том числе, субаренда)
	дата государственной регистрации:	26.04.2017
	номер государственной регистрации:	02:17:000000:978-02/130/2017-5
	срок, на который установлено ограничение прав и обременение объекта недвижимости:	с 26.04.2017 на 20 лет
	лицо, в пользу которого установлено ограничение прав и обременение объекта недвижимости:	Арсланов Рафаиль Фанавиевич
основание государственной регистрации:		'Договор аренды земельного участка, находящегося в общей (долевой) собственности граждан, при множественности лиц на стороне арендодателей' №б/н от 16.12.2016, -
Государственный регистратор		ФГИС ЕГРН
полное наименование должности		инициалы, фамилия

М.П.

Земельный участок		
(вид объекта недвижимости)		
Лист № <u> </u> Раздела <u>2</u>	Всего листов раздела <u>2</u> : <u> </u>	Всего разделов: <u> </u>
15.09.2021 № 99/2021/417534141		
Кадастровый номер:		02:17:000000:978
1. Правообладатель (правообладатели):	1.2. Зайдуллина Назима Шайхлисламовна	
2. Вид, номер и дата государственной регистрации права:	2.2. Долевая собственность, № 02-04/130-04/230/003/2015-495/1 от 13.02.2015, 1/111	
Ограничение прав и обременение объекта недвижимости:		
3. 3.2.1.	вид:	Аренда (в том числе, субаренда)
	дата государственной регистрации:	26.04.2017
	номер государственной регистрации:	02:17:000000:978-02/130/2017-5
	срок, на который установлено ограничение прав и обременение объекта недвижимости:	с 26.04.2017 на 20 лет
	лицо, в пользу которого установлено ограничение прав и обременение объекта недвижимости:	Арсланов Рафаиль Фанавиевич
основание государственной регистрации:		'Договор аренды земельного участка, находящегося в общей (долевой) собственности граждан, при множественности лиц на стороне арендодателей' №б/н от 16.12.2016, -
Государственный регистратор		ФГИС ЕГРН
полное наименование должности		инициалы, фамилия

М.П.

Земельный участок			
(вид объекта недвижимости)			
Лист № ____ Раздела <u>2</u>	Всего листов раздела <u>2</u> : ____	Всего разделов: ____	Всего листов выписки: ____
15.09.2021 № 99/2021/417534141			
Кадастровый номер:		02:17:000000:978	

1.	Правообладатель (правообладатели):	1.3.	Фаррахова Рафида Назифовна
2.	Вид, номер и дата государственной регистрации права:	2.3.	Долевая собственность, № 02-04/130-04/230/003/2015-484/1 от 13.02.2015, 1/111
Ограничение прав и обременение объекта недвижимости:			
3.	3.3.1.	вид:	Аренда (в том числе, субаренда)
		дата государственной регистрации:	26.04.2017
		номер государственной регистрации:	02:17:000000:978-02/130/2017-5
		срок, на который установлено ограничение прав и обременение объекта недвижимости:	с 26.04.2017 на 20 лет
		лицо, в пользу которого установлено ограничение прав и обременение объекта недвижимости:	Арсланов Рафаиль Фанавиевич
основание государственной регистрации:		'Договор аренды земельного участка, находящегося в общей (долевой) собственности граждан, при множественности лиц на стороне арендодателей' №б/н от 16.12.2016, -	

Государственный регистратор		ФГИС ЕГРН
полное наименование должности	подпись	инициалы, фамилия

М.П.

Земельный участок			
(вид объекта недвижимости)			
Лист № ____ Раздела <u>2</u>	Всего листов раздела <u>2</u> : ____	Всего разделов: ____	Всего листов выписки: ____
15.09.2021 № 99/2021/417534141			
Кадастровый номер:		02:17:000000:978	

1.	Правообладатель (правообладатели):	1.4.	Усманова Алия Нурихановна
2.	Вид, номер и дата государственной регистрации права:	2.4.	Долевая собственность, № 02-04/130-04/230/003/2015-481/1 от 13.02.2015, 1/111
Ограничение прав и обременение объекта недвижимости:			
3.	3.4.1.	вид:	Аренда (в том числе, субаренда)
		дата государственной регистрации:	26.04.2017
		номер государственной регистрации:	02:17:000000:978-02/130/2017-5
		срок, на который установлено ограничение прав и обременение объекта недвижимости:	с 26.04.2017 на 20 лет
		лицо, в пользу которого установлено ограничение прав и обременение объекта недвижимости:	Арсланов Рафаиль Фанавиевич
основание государственной регистрации:		'Договор аренды земельного участка, находящегося в общей (долевой) собственности граждан, при множественности лиц на стороне арендодателей' №б/н от 16.12.2016, -	

Государственный регистратор		ФГИС ЕГРН
полное наименование должности	подпись	инициалы, фамилия

М.П.

Земельный участок			
(вид объекта недвижимости)			
Лист № ____ Раздела <u>2</u>	Всего листов раздела <u>2</u> : ____	Всего разделов: ____	Всего листов выписки: ____
15.09.2021 № 99/2021/417534141			
Кадастровый номер:		02:17:000000:978	

1.	Правообладатель (правообладатели):	1.5.	Файзуллина Назима Хаматзиевна
2.	Вид, номер и дата государственной регистрации права:	2.5.	Долевая собственность, № 02-04/130-04/230/003/2015-449/1 от 13.02.2015, 1/111
Ограничение прав и обременение объекта недвижимости:			
3.	3.5.1.	вид:	Аренда (в том числе, субаренда)
		дата государственной регистрации:	26.04.2017
		номер государственной регистрации:	02:17:000000:978-02/130/2017-5
		срок, на который установлено ограничение прав и обременение объекта недвижимости:	с 26.04.2017 на 20 лет
		лицо, в пользу которого установлено ограничение прав и обременение объекта недвижимости:	Арсланов Рафаиль Фанавиевич
основание государственной регистрации:		'Договор аренды земельного участка, находящегося в общей (долевой) собственности граждан, при множественности лиц на стороне арендодателей' №б/н от 16.12.2016, -	

Государственный регистратор		ФГИС ЕГРН
полное наименование должности	подпись	инициалы, фамилия

М.П.

Земельный участок			
(вид объекта недвижимости)			
Лист № ____ Раздела <u>2</u>	Всего листов раздела <u>2</u> : ____	Всего разделов: ____	Всего листов выписки: ____
15.09.2021 № 99/2021/417534141			
Кадастровый номер:		02:17:000000:978	

1.	Правообладатель (правообладатели):	1.6.	Шаригина Гульнара Зуфаровна
2.	Вид, номер и дата государственной регистрации права:	2.6.	Долевая собственность, № 02-04/130-04/230/003/2015-445/1 от 13.02.2015, 1/111
Ограничение прав и обременение объекта недвижимости:			
3.	3.6.1.	вид:	Аренда (в том числе, субаренда)
		дата государственной регистрации:	26.04.2017
		номер государственной регистрации:	02:17:000000:978-02/130/2017-5
		срок, на который установлено ограничение прав и обременение объекта недвижимости:	с 26.04.2017 на 20 лет
		лицо, в пользу которого установлено ограничение прав и обременение объекта недвижимости:	Арсланов Рафаиль Фанавиевич
основание государственной регистрации:		'Договор аренды земельного участка, находящегося в общей (долевой) собственности граждан, при множественности лиц на стороне арендодателей' №б/н от 16.12.2016, -	

Государственный регистратор		ФГИС ЕГРН
полное наименование должности	подпись	инициалы, фамилия

М.П.

Земельный участок			
(вид объекта недвижимости)			
Лист № ____ Раздела <u>2</u>	Всего листов раздела <u>2</u> : ____	Всего разделов: ____	Всего листов выписки: ____
15.09.2021 № 99/2021/417534141			
Кадастровый номер:		02:17:000000:978	

1.	Правообладатель (правообладатели):	1.7.	Камалова Зифина Анисовна
2.	Вид, номер и дата государственной регистрации права:	2.7.	Долевая собственность, № 02-04/130-04/230/003/2015-410/1 от 13.02.2015, 1/111
Ограничение прав и обременение объекта недвижимости:			
3.	3.7.1.	вид:	Аренда (в том числе, субаренда)
		дата государственной регистрации:	26.04.2017
		номер государственной регистрации:	02:17:000000:978-02/130/2017-5
		срок, на который установлено ограничение прав и обременение объекта недвижимости:	с 26.04.2017 на 20 лет
		лицо, в пользу которого установлено ограничение прав и обременение объекта недвижимости:	Арсланов Рафаиль Фанавиевич
основание государственной регистрации:		'Договор аренды земельного участка, находящегося в общей (долевой) собственности граждан, при множественности лиц на стороне арендодателей' №б/н от 16.12.2016, -	

Государственный регистратор		ФГИС ЕГРН
полное наименование должности	подпись	инициалы, фамилия

М.П.

Земельный участок			
(вид объекта недвижимости)			
Лист № ____ Раздела <u>2</u>	Всего листов раздела <u>2</u> : ____	Всего разделов: ____	Всего листов выписки: ____
15.09.2021 № 99/2021/417534141			
Кадастровый номер:		02:17:000000:978	

1.	Правообладатель (правообладатели):	1.8.	Зарипова Разалия Едмышивна
2.	Вид, номер и дата государственной регистрации права:	2.8.	Долевая собственность, № 02-04/130-04/230/003/2015-384/1 от 13.02.2015, 1/111
Ограничение прав и обременение объекта недвижимости:			
3.	3.8.1.	вид:	Аренда (в том числе, субаренда)
		дата государственной регистрации:	26.04.2017
		номер государственной регистрации:	02:17:000000:978-02/130/2017-5
		срок, на который установлено ограничение прав и обременение объекта недвижимости:	с 26.04.2017 на 20 лет
		лицо, в пользу которого установлено ограничение прав и обременение объекта недвижимости:	Арсланов Рафаиль Фанавиевич
основание государственной регистрации:		'Договор аренды земельного участка, находящегося в общей (долевой) собственности граждан, при множественности лиц на стороне арендодателей' №б/н от 16.12.2016, -	

Государственный регистратор		ФГИС ЕГРН
полное наименование должности	подпись	инициалы, фамилия

М.П.

Земельный участок			
(вид объекта недвижимости)			
Лист № ____ Раздела <u>2</u>	Всего листов раздела <u>2</u> : ____	Всего разделов: ____	Всего листов выписки: ____
15.09.2021 № 99/2021/417534141			
Кадастровый номер:		02:17:000000:978	

1.	Правообладатель (правообладатели):	1.9.	Камалов Флорит Маснаевич
2.	Вид, номер и дата государственной регистрации права:	2.9.	Долевая собственность, № 02-04/130-04/230/003/2015-406/1 от 13.02.2015, 1/111
Ограничение прав и обременение объекта недвижимости:			
3.	3.9.1.	вид:	Аренда (в том числе, субаренда)
		дата государственной регистрации:	26.04.2017
		номер государственной регистрации:	02:17:000000:978-02/130/2017-5
		срок, на который установлено ограничение прав и обременение объекта недвижимости:	с 26.04.2017 на 20 лет
		лицо, в пользу которого установлено ограничение прав и обременение объекта недвижимости:	Арсланов Рафаиль Фанавиевич
основание государственной регистрации:		'Договор аренды земельного участка, находящегося в общей (долевой) собственности граждан, при множественности лиц на стороне арендодателей' №б/н от 16.12.2016, -	

Государственный регистратор		ФГИС ЕГРН
полное наименование должности	подпись	инициалы, фамилия

М.П.

Земельный участок			
(вид объекта недвижимости)			
Лист № ____ Раздела <u>2</u>	Всего листов раздела <u>2</u> : ____	Всего разделов: ____	Всего листов выписки: ____
15.09.2021 № 99/2021/417534141			
Кадастровый номер:		02:17:000000:978	

1.	Правообладатель (правообладатели):	1.10.	Музипов Рифкат Мансурович
2.	Вид, номер и дата государственной регистрации права:	2.10.	Долевая собственность, № 02-04/130-04/230/003/2015-391/1 от 13.02.2015, 1/111
Ограничение прав и обременение объекта недвижимости:			
3.	3.10.1.	вид:	Аренда (в том числе, субаренда)
		дата государственной регистрации:	26.04.2017
		номер государственной регистрации:	02:17:000000:978-02/130/2017-5
		срок, на который установлено ограничение прав и обременение объекта недвижимости:	с 26.04.2017 на 20 лет
		лицо, в пользу которого установлено ограничение прав и обременение объекта недвижимости:	Арсланов Рафаиль Фанавиевич
основание государственной регистрации:		'Договор аренды земельного участка, находящегося в общей (долевой) собственности граждан, при множественности лиц на стороне арендодателей' №б/н от 16.12.2016, -	

Государственный регистратор		ФГИС ЕГРН
полное наименование должности	подпись	инициалы, фамилия

М.П.

Земельный участок			
(вид объекта недвижимости)			
Лист № <u> </u> Раздела <u> 2 </u>	Всего листов раздела <u> 2 </u> : <u> </u>	Всего разделов: <u> </u>	Всего листов выписки: <u> </u>
15.09.2021 № 99/2021/417534141			
Кадастровый номер:		02:17:000000:978	

1.	Правообладатель (правообладатели):	1.11.	Хакимова Мадахия Гаяновна
2.	Вид, номер и дата государственной регистрации права:	2.11.	Долевая собственность, № 02-04/130-04/230/003/2015-471/1 от 13.02.2015, 1/111
Ограничение прав и обременение объекта недвижимости:			
3.	3.11.1.	вид:	Аренда (в том числе, субаренда)
		дата государственной регистрации:	26.04.2017
		номер государственной регистрации:	02:17:000000:978-02/130/2017-5
		срок, на который установлено ограничение прав и обременение объекта недвижимости:	с 26.04.2017 на 20 лет
		лицо, в пользу которого установлено ограничение прав и обременение объекта недвижимости:	Арсланов Рафаиль Фанавиевич
		основание государственной регистрации:	'Договор аренды земельного участка, находящегося в общей (долевой) собственности граждан, при множественности лиц на стороне арендодателей' №б/н от 16.12.2016, -

Государственный регистратор		ФГИС ЕГРН
полное наименование должности	подпись	инициалы, фамилия

М.П.

Земельный участок			
(вид объекта недвижимости)			
Лист № <u> </u> Раздела <u> 2 </u>	Всего листов раздела <u> 2 </u> : <u> </u>	Всего разделов: <u> </u>	Всего листов выписки: <u> </u>
15.09.2021 № 99/2021/417534141			
Кадастровый номер:		02:17:000000:978	

1.	Правообладатель (правообладатели):	1.12.	Валиева Альмира Анифовна
2.	Вид, номер и дата государственной регистрации права:	2.12.	Долевая собственность, № 02-04/130-04/230/003/2015-388/1 от 13.02.2015, 1/111
Ограничение прав и обременение объекта недвижимости:			
3.	3.12.1.	вид:	Аренда (в том числе, субаренда)
		дата государственной регистрации:	26.04.2017
		номер государственной регистрации:	02:17:000000:978-02/130/2017-5
		срок, на который установлено ограничение прав и обременение объекта недвижимости:	с 26.04.2017 на 20 лет
		лицо, в пользу которого установлено ограничение прав и обременение объекта недвижимости:	Арсланов Рафаиль Фанавиевич
		основание государственной регистрации:	'Договор аренды земельного участка, находящегося в общей (долевой) собственности граждан, при множественности лиц на стороне арендодателей' №б/н от 16.12.2016, -

Государственный регистратор		ФГИС ЕГРН
полное наименование должности	подпись	инициалы, фамилия

М.П.

Земельный участок			
(вид объекта недвижимости)			
Лист № ____ Раздела <u>2</u>	Всего листов раздела <u>2</u> : ____	Всего разделов: ____	Всего листов выписки: ____
15.09.2021 № 99/2021/417534141			
Кадастровый номер:		02:17:000000:978	

1.	Правообладатель (правообладатели):	1.13.	Шаригин Ирек Рамзинович
2.	Вид, номер и дата государственной регистрации права:	2.13.	Долевая собственность, № 02-04/130-04/230/003/2015-443/1 от 13.02.2015, 1/111
Ограничение прав и обременение объекта недвижимости:			
3.	3.13.1.	вид:	Аренда (в том числе, субаренда)
		дата государственной регистрации:	26.04.2017
		номер государственной регистрации:	02:17:000000:978-02/130/2017-5
		срок, на который установлено ограничение прав и обременение объекта недвижимости:	с 26.04.2017 на 20 лет
		лицо, в пользу которого установлено ограничение прав и обременение объекта недвижимости:	Арсланов Рафаиль Фанавиевич
		основание государственной регистрации:	'Договор аренды земельного участка, находящегося в общей (долевой) собственности граждан, при множественности лиц на стороне арендодателей' №б/н от 16.12.2016, -

Государственный регистратор		ФГИС ЕГРН
полное наименование должности	подпись	инициалы, фамилия

М.П.

Земельный участок			
(вид объекта недвижимости)			
Лист № ____ Раздела <u>2</u>	Всего листов раздела <u>2</u> : ____	Всего разделов: ____	Всего листов выписки: ____
15.09.2021 № 99/2021/417534141			
Кадастровый номер:		02:17:000000:978	

1.	Правообладатель (правообладатели):	1.14.	Муллагалиева Рузиля Фавизяновна
2.	Вид, номер и дата государственной регистрации права:	2.14.	Долевая собственность, № 02-04/130-04/230/003/2015-404/1 от 13.02.2015, 1/111
Ограничение прав и обременение объекта недвижимости:			
3.	3.14.1.	вид:	Аренда (в том числе, субаренда)
		дата государственной регистрации:	26.04.2017
		номер государственной регистрации:	02:17:000000:978-02/130/2017-5
		срок, на который установлено ограничение прав и обременение объекта недвижимости:	с 26.04.2017 на 20 лет
		лицо, в пользу которого установлено ограничение прав и обременение объекта недвижимости:	Арсланов Рафаиль Фанавиевич
		основание государственной регистрации:	'Договор аренды земельного участка, находящегося в общей (долевой) собственности граждан, при множественности лиц на стороне арендодателей' №б/н от 16.12.2016, -

Государственный регистратор		ФГИС ЕГРН
полное наименование должности	подпись	инициалы, фамилия

М.П.

Земельный участок			
(вид объекта недвижимости)			
Лист № <u> </u> Раздела <u> 2 </u>	Всего листов раздела <u> 2 </u> : <u> </u>	Всего разделов: <u> </u>	Всего листов выписки: <u> </u>
15.09.2021 № 99/2021/417534141			
Кадастровый номер:		02:17:000000:978	

1.	Правообладатель (правообладатели):	1.15.	Мифтахов Фидавис Хаккиевич
2.	Вид, номер и дата государственной регистрации права:	2.15.	Долевая собственность, № 02-04/130-04/230/003/2015-421/1 от 13.02.2015, 1/111
Ограничение прав и обременение объекта недвижимости:			
3.	3.15.1.	вид:	Аренда (в том числе, субаренда)
		дата государственной регистрации:	26.04.2017
		номер государственной регистрации:	02:17:000000:978-02/130/2017-5
		срок, на который установлено ограничение прав и обременение объекта недвижимости:	с 26.04.2017 на 20 лет
		лицо, в пользу которого установлено ограничение прав и обременение объекта недвижимости:	Арсланов Рафаиль Фанавиевич
основание государственной регистрации:		'Договор аренды земельного участка, находящегося в общей (долевой) собственности граждан, при множественности лиц на стороне арендодателей' №б/н от 16.12.2016, -	

Государственный регистратор		ФГИС ЕГРН
полное наименование должности	подпись	инициалы, фамилия

М.П.

Земельный участок			
(вид объекта недвижимости)			
Лист № <u> </u> Раздела <u> 2 </u>	Всего листов раздела <u> 2 </u> : <u> </u>	Всего разделов: <u> </u>	Всего листов выписки: <u> </u>
15.09.2021 № 99/2021/417534141			
Кадастровый номер:		02:17:000000:978	

1.	Правообладатель (правообладатели):	1.16.	Нурисламова Ленария Абзаловна
2.	Вид, номер и дата государственной регистрации права:	2.16.	Долевая собственность, № 02-04/130-04/230/003/2015-491/1 от 13.02.2015, 1/111
Ограничение прав и обременение объекта недвижимости:			
3.	3.16.1.	вид:	Аренда (в том числе, субаренда)
		дата государственной регистрации:	26.04.2017
		номер государственной регистрации:	02:17:000000:978-02/130/2017-5
		срок, на который установлено ограничение прав и обременение объекта недвижимости:	с 26.04.2017 на 20 лет
		лицо, в пользу которого установлено ограничение прав и обременение объекта недвижимости:	Арсланов Рафаиль Фанавиевич
основание государственной регистрации:		'Договор аренды земельного участка, находящегося в общей (долевой) собственности граждан, при множественности лиц на стороне арендодателей' №б/н от 16.12.2016, -	

Государственный регистратор		ФГИС ЕГРН
полное наименование должности	подпись	инициалы, фамилия

М.П.

Земельный участок			
(вид объекта недвижимости)			
Лист № <u> </u> Раздела <u> 2 </u>	Всего листов раздела <u> 2 </u> : <u> </u>	Всего разделов: <u> </u>	Всего листов выписки: <u> </u>
15.09.2021 № 99/2021/417534141			
Кадастровый номер:		02:17:000000:978	

1.	Правообладатель (правообладатели):	1.17.	Абдулиханов Минниангам Абдулганиевич
2.	Вид, номер и дата государственной регистрации права:	2.17.	Долевая собственность, № 02-04/130-04/230/003/2015-413/1 от 13.02.2015, 1/111
Ограничение прав и обременение объекта недвижимости:			
3.	3.17.1.	вид:	Аренда (в том числе, субаренда)
		дата государственной регистрации:	26.04.2017
		номер государственной регистрации:	02:17:000000:978-02/130/2017-5
		срок, на который установлено ограничение прав и обременение объекта недвижимости:	с 26.04.2017 на 20 лет
		лицо, в пользу которого установлено ограничение прав и обременение объекта недвижимости:	Арсланов Рафаиль Фанавиевич
		основание государственной регистрации:	'Договор аренды земельного участка, находящегося в общей (долевой) собственности граждан, при множественности лиц на стороне арендодателей' №б/н от 16.12.2016, -

Государственный регистратор		ФГИС ЕГРН
полное наименование должности	подпись	инициалы, фамилия

М.П.

Земельный участок			
(вид объекта недвижимости)			
Лист № <u> </u> Раздела <u> 2 </u>	Всего листов раздела <u> 2 </u> : <u> </u>	Всего разделов: <u> </u>	Всего листов выписки: <u> </u>
15.09.2021 № 99/2021/417534141			
Кадастровый номер:		02:17:000000:978	

1.	Правообладатель (правообладатели):	1.18.	Гильмутдинов Радик Мударисович
2.	Вид, номер и дата государственной регистрации права:	2.18.	Долевая собственность, № 02-04/130-04/230/003/2015-464/1 от 13.02.2015, 1/111
Ограничение прав и обременение объекта недвижимости:			
3.	3.18.1.	вид:	Аренда (в том числе, субаренда)
		дата государственной регистрации:	26.04.2017
		номер государственной регистрации:	02:17:000000:978-02/130/2017-5
		срок, на который установлено ограничение прав и обременение объекта недвижимости:	с 26.04.2017 на 20 лет
		лицо, в пользу которого установлено ограничение прав и обременение объекта недвижимости:	Арсланов Рафаиль Фанавиевич
		основание государственной регистрации:	'Договор аренды земельного участка, находящегося в общей (долевой) собственности граждан, при множественности лиц на стороне арендодателей' №б/н от 16.12.2016, -

Государственный регистратор		ФГИС ЕГРН
полное наименование должности	подпись	инициалы, фамилия

М.П.

Земельный участок			
(вид объекта недвижимости)			
Лист № <u> </u> Раздела <u>2</u>	Всего листов раздела <u>2</u> : <u> </u>	Всего разделов: <u> </u>	Всего листов выписки: <u> </u>
15.09.2021 № 99/2021/417534141			
Кадастровый номер:		02:17:000000:978	

1.	Правообладатель (правообладатели):	1.19.	Файзуллин Фирдавис
2.	Вид, номер и дата государственной регистрации права:	2.19.	Долевая собственность, № 02-04/130-04/230/003/2015-511/1 от 13.02.2015, 1/111
Ограничение прав и обременение объекта недвижимости:			
3.	3.19.1.	вид:	Аренда (в том числе, субаренда)
		дата государственной регистрации:	26.04.2017
		номер государственной регистрации:	02:17:000000:978-02/130/2017-5
		срок, на который установлено ограничение прав и обременение объекта недвижимости:	с 26.04.2017 на 20 лет
		лицо, в пользу которого установлено ограничение прав и обременение объекта недвижимости:	Арсланов Рафаиль Фанавиевич
основание государственной регистрации:		'Договор аренды земельного участка, находящегося в общей (долевой) собственности граждан, при множественности лиц на стороне арендодателей' №б/н от 16.12.2016, -	

Государственный регистратор		ФГИС ЕГРН
полное наименование должности	подпись	инициалы, фамилия

М.П.

Земельный участок			
(вид объекта недвижимости)			
Лист № <u> </u> Раздела <u>2</u>	Всего листов раздела <u>2</u> : <u> </u>	Всего разделов: <u> </u>	Всего листов выписки: <u> </u>
15.09.2021 № 99/2021/417534141			
Кадастровый номер:		02:17:000000:978	

1.	Правообладатель (правообладатели):	1.20.	Нурисламов Фларид Галиуллович
2.	Вид, номер и дата государственной регистрации права:	2.20.	Долевая собственность, № 02-04/130-04/230/003/2015-487/1 от 13.02.2015, 1/111
Ограничение прав и обременение объекта недвижимости:			
3.	3.20.1.	вид:	Аренда (в том числе, субаренда)
		дата государственной регистрации:	26.04.2017
		номер государственной регистрации:	02:17:000000:978-02/130/2017-5
		срок, на который установлено ограничение прав и обременение объекта недвижимости:	с 26.04.2017 на 20 лет
		лицо, в пользу которого установлено ограничение прав и обременение объекта недвижимости:	Арсланов Рафаиль Фанавиевич
основание государственной регистрации:		'Договор аренды земельного участка, находящегося в общей (долевой) собственности граждан, при множественности лиц на стороне арендодателей' №б/н от 16.12.2016, -	

Государственный регистратор		ФГИС ЕГРН
полное наименование должности	подпись	инициалы, фамилия

М.П.

Земельный участок			
(вид объекта недвижимости)			
Лист № <u> </u> Раздела <u> 2 </u>	Всего листов раздела <u> 2 </u> : <u> </u>	Всего разделов: <u> </u>	Всего листов выписки: <u> </u>
15.09.2021 № 99/2021/417534141			
Кадастровый номер:		02:17:000000:978	

1.	Правообладатель (правообладатели):	1.21.	Гильмутдинова Римма Гаднановна
2.	Вид, номер и дата государственной регистрации права:	2.21.	Долевая собственность, № 02-04/130-04/230/003/2015-467/1 от 13.02.2015, 1/111
Ограничение прав и обременение объекта недвижимости:			
3.	3.21.1.	вид:	Аренда (в том числе, субаренда)
		дата государственной регистрации:	26.04.2017
		номер государственной регистрации:	02:17:000000:978-02/130/2017-5
		срок, на который установлено ограничение прав и обременение объекта недвижимости:	с 26.04.2017 на 20 лет
		лицо, в пользу которого установлено ограничение прав и обременение объекта недвижимости:	Арсланов Рафаиль Фанавиевич
		основание государственной регистрации:	'Договор аренды земельного участка, находящегося в общей (долевой) собственности граждан, при множественности лиц на стороне арендодателей' №б/н от 16.12.2016, -

Государственный регистратор		ФГИС ЕГРН
полное наименование должности	подпись	инициалы, фамилия

М.П.

Земельный участок			
(вид объекта недвижимости)			
Лист № <u> </u> Раздела <u> 2 </u>	Всего листов раздела <u> 2 </u> : <u> </u>	Всего разделов: <u> </u>	Всего листов выписки: <u> </u>
15.09.2021 № 99/2021/417534141			
Кадастровый номер:		02:17:000000:978	

1.	Правообладатель (правообладатели):	1.22.	Файзуллина Фавзия Салимзяновна
2.	Вид, номер и дата государственной регистрации права:	2.22.	Долевая собственность, № 02-04/130-04/230/003/2015-437/1 от 13.02.2015, 1/111
Ограничение прав и обременение объекта недвижимости:			
3.	3.22.1.	вид:	Аренда (в том числе, субаренда)
		дата государственной регистрации:	26.04.2017
		номер государственной регистрации:	02:17:000000:978-02/130/2017-5
		срок, на который установлено ограничение прав и обременение объекта недвижимости:	с 26.04.2017 на 20 лет
		лицо, в пользу которого установлено ограничение прав и обременение объекта недвижимости:	Арсланов Рафаиль Фанавиевич
		основание государственной регистрации:	'Договор аренды земельного участка, находящегося в общей (долевой) собственности граждан, при множественности лиц на стороне арендодателей' №б/н от 16.12.2016, -

Государственный регистратор		ФГИС ЕГРН
полное наименование должности	подпись	инициалы, фамилия

М.П.

Земельный участок			
(вид объекта недвижимости)			
Лист № <u> </u> Раздела <u> 2 </u>	Всего листов раздела <u> 2 </u> : <u> </u>	Всего разделов: <u> </u>	Всего листов выписки: <u> </u>
15.09.2021 № 99/2021/417534141			
Кадастровый номер:		02:17:000000:978	

1.	Правообладатель (правообладатели):	1.23.	Шафигуллин Шагинур Фанусович
2.	Вид, номер и дата государственной регистрации права:	2.23.	Долевая собственность, № 02-04/130-04/230/003/2015-500/1 от 13.02.2015, 1/111
Ограничение прав и обременение объекта недвижимости:			
3.	3.23.1.	вид:	Аренда (в том числе, субаренда)
		дата государственной регистрации:	26.04.2017
		номер государственной регистрации:	02:17:000000:978-02/130/2017-5
		срок, на который установлено ограничение прав и обременение объекта недвижимости:	с 26.04.2017 на 20 лет
		лицо, в пользу которого установлено ограничение прав и обременение объекта недвижимости:	Арсланов Рафаиль Фанавиевич
основание государственной регистрации:		'Договор аренды земельного участка, находящегося в общей (долевой) собственности граждан, при множественности лиц на стороне арендодателей' №б/н от 16.12.2016, -	

Государственный регистратор		ФГИС ЕГРН
полное наименование должности	подпись	инициалы, фамилия

М.П.

Земельный участок			
(вид объекта недвижимости)			
Лист № <u> </u> Раздела <u> 2 </u>	Всего листов раздела <u> 2 </u> : <u> </u>	Всего разделов: <u> </u>	Всего листов выписки: <u> </u>
15.09.2021 № 99/2021/417534141			
Кадастровый номер:		02:17:000000:978	

1.	Правообладатель (правообладатели):	1.24.	Нурисламов Радиф Ахматханович
2.	Вид, номер и дата государственной регистрации права:	2.24.	Долевая собственность, № 02-04/130-04/230/003/2015-503/1 от 13.02.2015, 1/111
Ограничение прав и обременение объекта недвижимости:			
3.	3.24.1.	вид:	Аренда (в том числе, субаренда)
		дата государственной регистрации:	26.04.2017
		номер государственной регистрации:	02:17:000000:978-02/130/2017-5
		срок, на который установлено ограничение прав и обременение объекта недвижимости:	с 26.04.2017 на 20 лет
		лицо, в пользу которого установлено ограничение прав и обременение объекта недвижимости:	Арсланов Рафаиль Фанавиевич
основание государственной регистрации:		'Договор аренды земельного участка, находящегося в общей (долевой) собственности граждан, при множественности лиц на стороне арендодателей' №б/н от 16.12.2016, -	

Государственный регистратор		ФГИС ЕГРН
полное наименование должности	подпись	инициалы, фамилия

М.П.

Земельный участок			
(вид объекта недвижимости)			
Лист № <u> </u> Раздела <u> 2 </u>	Всего листов раздела <u> 2 </u> : <u> </u>	Всего разделов: <u> </u>	Всего листов выписки: <u> </u>
15.09.2021 № 99/2021/417534141			
Кадастровый номер:		02:17:000000:978	

1.	Правообладатель (правообладатели):	1.25.	Абдулиханов Фанил Минниангамович
2.	Вид, номер и дата государственной регистрации права:	2.25.	Долевая собственность, № 02-04/130-04/230/003/2015-417/1 от 13.02.2015, 1/111
Ограничение прав и обременение объекта недвижимости:			
3.	3.25.1.	вид:	Аренда (в том числе, субаренда)
		дата государственной регистрации:	26.04.2017
		номер государственной регистрации:	02:17:000000:978-02/130/2017-5
		срок, на который установлено ограничение прав и обременение объекта недвижимости:	с 26.04.2017 на 20 лет
		лицо, в пользу которого установлено ограничение прав и обременение объекта недвижимости:	Арсланов Рафаиль Фанавиевич
		основание государственной регистрации:	'Договор аренды земельного участка, находящегося в общей (долевой) собственности граждан, при множественности лиц на стороне арендодателей' №б/н от 16.12.2016, -

Государственный регистратор		ФГИС ЕГРН
полное наименование должности	подпись	инициалы, фамилия

М.П.

Земельный участок			
(вид объекта недвижимости)			
Лист № <u> </u> Раздела <u> 2 </u>	Всего листов раздела <u> 2 </u> : <u> </u>	Всего разделов: <u> </u>	Всего листов выписки: <u> </u>
15.09.2021 № 99/2021/417534141			
Кадастровый номер:		02:17:000000:978	

1.	Правообладатель (правообладатели):	1.26.	Муллагалиева Эльвера Рафитовна
2.	Вид, номер и дата государственной регистрации права:	2.26.	Долевая собственность, № 02-04/130-04/230/003/2015-395/1 от 13.02.2015, 1/111
Ограничение прав и обременение объекта недвижимости:			
3.	3.26.1.	вид:	Аренда (в том числе, субаренда)
		дата государственной регистрации:	26.04.2017
		номер государственной регистрации:	02:17:000000:978-02/130/2017-5
		срок, на который установлено ограничение прав и обременение объекта недвижимости:	с 26.04.2017 на 20 лет
		лицо, в пользу которого установлено ограничение прав и обременение объекта недвижимости:	Арсланов Рафаиль Фанавиевич
		основание государственной регистрации:	'Договор аренды земельного участка, находящегося в общей (долевой) собственности граждан, при множественности лиц на стороне арендодателей' №б/н от 16.12.2016, -

Государственный регистратор		ФГИС ЕГРН
полное наименование должности	подпись	инициалы, фамилия

М.П.

Земельный участок			
(вид объекта недвижимости)			
Лист № <u> </u> Раздела <u> 2 </u>	Всего листов раздела <u> 2 </u> : <u> </u>	Всего разделов: <u> </u>	Всего листов выписки: <u> </u>
15.09.2021 № 99/2021/417534141			
Кадастровый номер:		02:17:000000:978	

1.	Правообладатель (правообладатели):	1.27.	Камалов Суфиян Хамитович
2.	Вид, номер и дата государственной регистрации права:	2.27.	Долевая собственность, № 02-04/130-04/230/003/2015-459/1 от 13.02.2015, 1/111
Ограничение прав и обременение объекта недвижимости:			
3.	3.27.1.	вид:	Аренда (в том числе, субаренда)
		дата государственной регистрации:	26.04.2017
		номер государственной регистрации:	02:17:000000:978-02/130/2017-5
		срок, на который установлено ограничение прав и обременение объекта недвижимости:	с 26.04.2017 на 20 лет
		лицо, в пользу которого установлено ограничение прав и обременение объекта недвижимости:	Арсланов Рафаиль Фанавиевич
		основание государственной регистрации:	'Договор аренды земельного участка, находящегося в общей (долевой) собственности граждан, при множественности лиц на стороне арендодателей' №б/н от 16.12.2016, -

Государственный регистратор		ФГИС ЕГРН
полное наименование должности	подпись	инициалы, фамилия

М.П.

Земельный участок			
(вид объекта недвижимости)			
Лист № <u> </u> Раздела <u> 2 </u>	Всего листов раздела <u> 2 </u> : <u> </u>	Всего разделов: <u> </u>	Всего листов выписки: <u> </u>
15.09.2021 № 99/2021/417534141			
Кадастровый номер:		02:17:000000:978	

1.	Правообладатель (правообладатели):	1.28.	Валиева Науфиза Харисовна
2.	Вид, номер и дата государственной регистрации права:	2.28.	Долевая собственность, № 02-04/130-04/230/003/2015-507/1 от 13.02.2015, 1/111
Ограничение прав и обременение объекта недвижимости:			
3.	3.28.1.	вид:	Аренда (в том числе, субаренда)
		дата государственной регистрации:	26.04.2017
		номер государственной регистрации:	02:17:000000:978-02/130/2017-5
		срок, на который установлено ограничение прав и обременение объекта недвижимости:	с 26.04.2017 на 20 лет
		лицо, в пользу которого установлено ограничение прав и обременение объекта недвижимости:	Арсланов Рафаиль Фанавиевич
		основание государственной регистрации:	'Договор аренды земельного участка, находящегося в общей (долевой) собственности граждан, при множественности лиц на стороне арендодателей' №б/н от 16.12.2016, -

Государственный регистратор		ФГИС ЕГРН
полное наименование должности	подпись	инициалы, фамилия

М.П.

Земельный участок			
(вид объекта недвижимости)			
Лист № <u> </u> Раздела <u> 2 </u>	Всего листов раздела <u> 2 </u> : <u> </u>	Всего разделов: <u> </u>	Всего листов выписки: <u> </u>
15.09.2021 № 99/2021/417534141			
Кадастровый номер:		02:17:000000:978	

1.	Правообладатель (правообладатели):	1.29.	Хамидуллин Филгат Гелимханович
2.	Вид, номер и дата государственной регистрации права:	2.29.	Долевая собственность, № 02-04/130-04/230/003/2015-393/1 от 13.02.2015, 1/111
Ограничение прав и обременение объекта недвижимости:			
3.	3.29.1.	вид:	Аренда (в том числе, субаренда)
		дата государственной регистрации:	26.04.2017
		номер государственной регистрации:	02:17:000000:978-02/130/2017-5
		срок, на который установлено ограничение прав и обременение объекта недвижимости:	с 26.04.2017 на 20 лет
		лицо, в пользу которого установлено ограничение прав и обременение объекта недвижимости:	Арсланов Рафаиль Фанавиевич
		основание государственной регистрации:	'Договор аренды земельного участка, находящегося в общей (долевой) собственности граждан, при множественности лиц на стороне арендодателей' №б/н от 16.12.2016, -

Государственный регистратор		ФГИС ЕГРН
полное наименование должности	подпись	инициалы, фамилия

М.П.

Земельный участок			
(вид объекта недвижимости)			
Лист № <u> </u> Раздела <u> 2 </u>	Всего листов раздела <u> 2 </u> : <u> </u>	Всего разделов: <u> </u>	Всего листов выписки: <u> </u>
15.09.2021 № 99/2021/417534141			
Кадастровый номер:		02:17:000000:978	

1.	Правообладатель (правообладатели):	1.30.	Гильметдинова Резеда Дамировна
2.	Вид, номер и дата государственной регистрации права:	2.30.	Долевая собственность, № 02-04/130-04/230/003/2015-372/1 от 13.02.2015, 1/111
Ограничение прав и обременение объекта недвижимости:			
3.	3.30.1.	вид:	Аренда (в том числе, субаренда)
		дата государственной регистрации:	26.04.2017
		номер государственной регистрации:	02:17:000000:978-02/130/2017-5
		срок, на который установлено ограничение прав и обременение объекта недвижимости:	с 26.04.2017 на 20 лет
		лицо, в пользу которого установлено ограничение прав и обременение объекта недвижимости:	Арсланов Рафаиль Фанавиевич
		основание государственной регистрации:	'Договор аренды земельного участка, находящегося в общей (долевой) собственности граждан, при множественности лиц на стороне арендодателей' №б/н от 16.12.2016, -

Государственный регистратор		ФГИС ЕГРН
полное наименование должности	подпись	инициалы, фамилия

М.П.

Земельный участок			
(вид объекта недвижимости)			
Лист № <u> </u> Раздела <u>2</u>	Всего листов раздела <u>2</u> : <u> </u>	Всего разделов: <u> </u>	Всего листов выписки: <u> </u>
15.09.2021 № 99/2021/417534141			
Кадастровый номер:		02:17:000000:978	

1.	Правообладатель (правообладатели):	1.31.	Усманова Рафина Лукмановна
2.	Вид, номер и дата государственной регистрации права:	2.31.	Долевая собственность, № 02-04/130-04/230/003/2015-380/1 от 13.02.2015, 1/111
Ограничение прав и обременение объекта недвижимости:			
3.	3.31.1.	вид:	Аренда (в том числе, субаренда)
		дата государственной регистрации:	26.04.2017
		номер государственной регистрации:	02:17:000000:978-02/130/2017-5
		срок, на который установлено ограничение прав и обременение объекта недвижимости:	с 26.04.2017 на 20 лет
		лицо, в пользу которого установлено ограничение прав и обременение объекта недвижимости:	Арсланов Рафаиль Фанавиевич
		основание государственной регистрации:	'Договор аренды земельного участка, находящегося в общей (долевой) собственности граждан, при множественности лиц на стороне арендодателей' №б/н от 16.12.2016, -

Государственный регистратор		ФГИС ЕГРН
полное наименование должности	подпись	инициалы, фамилия

М.П.

Земельный участок			
(вид объекта недвижимости)			
Лист № <u> </u> Раздела <u>2</u>	Всего листов раздела <u>2</u> : <u> </u>	Всего разделов: <u> </u>	Всего листов выписки: <u> </u>
15.09.2021 № 99/2021/417534141			
Кадастровый номер:		02:17:000000:978	

1.	Правообладатель (правообладатели):	1.32.	Кашфуллин Дамир Сабириянович
2.	Вид, номер и дата государственной регистрации права:	2.32.	Долевая собственность, № 02-04/130-04/230/003/2015-367/1 от 13.02.2015, 1/111
Ограничение прав и обременение объекта недвижимости:			
3.	3.32.1.	вид:	Аренда (в том числе, субаренда)
		дата государственной регистрации:	26.04.2017
		номер государственной регистрации:	02:17:000000:978-02/130/2017-5
		срок, на который установлено ограничение прав и обременение объекта недвижимости:	с 26.04.2017 на 20 лет
		лицо, в пользу которого установлено ограничение прав и обременение объекта недвижимости:	Арсланов Рафаиль Фанавиевич
		основание государственной регистрации:	'Договор аренды земельного участка, находящегося в общей (долевой) собственности граждан, при множественности лиц на стороне арендодателей' №б/н от 16.12.2016, -

Государственный регистратор		ФГИС ЕГРН
полное наименование должности	подпись	инициалы, фамилия

М.П.

Земельный участок			
(вид объекта недвижимости)			
Лист № <u> </u> Раздела <u>2</u>	Всего листов раздела <u>2</u> : <u> </u>	Всего разделов: <u> </u>	Всего листов выписки: <u> </u>
15.09.2021 № 99/2021/417534141			
Кадастровый номер:		02:17:000000:978	

1.	Правообладатель (правообладатели):	1.33.	Гараев Мазит Муллаханович
2.	Вид, номер и дата государственной регистрации права:	2.33.	Долевая собственность, № 02-04/130-04/230/003/2015-353/1 от 13.02.2015, 1/222
Ограничение прав и обременение объекта недвижимости:			
3.	3.33.1.	вид:	Аренда (в том числе, субаренда)
		дата государственной регистрации:	26.04.2017
		номер государственной регистрации:	02:17:000000:978-02/130/2017-5
		срок, на который установлено ограничение прав и обременение объекта недвижимости:	с 26.04.2017 на 20 лет
		лицо, в пользу которого установлено ограничение прав и обременение объекта недвижимости:	Арсланов Рафаиль Фанавиевич
		основание государственной регистрации:	'Договор аренды земельного участка, находящегося в общей (долевой) собственности граждан, при множественности лиц на стороне арендодателей' №б/н от 16.12.2016, -

Государственный регистратор		ФГИС ЕГРН
полное наименование должности	подпись	инициалы, фамилия

М.П.

Земельный участок			
(вид объекта недвижимости)			
Лист № <u> </u> Раздела <u>2</u>	Всего листов раздела <u>2</u> : <u> </u>	Всего разделов: <u> </u>	Всего листов выписки: <u> </u>
15.09.2021 № 99/2021/417534141			
Кадастровый номер:		02:17:000000:978	

1.	Правообладатель (правообладатели):	1.34.	Усманов Ахнаф
2.	Вид, номер и дата государственной регистрации права:	2.34.	Долевая собственность, № 02-04/130-04/230/003/2015-358/1 от 13.02.2015, 1/111
Ограничение прав и обременение объекта недвижимости:			
3.	3.34.1.	вид:	Аренда (в том числе, субаренда)
		дата государственной регистрации:	26.04.2017
		номер государственной регистрации:	02:17:000000:978-02/130/2017-5
		срок, на который установлено ограничение прав и обременение объекта недвижимости:	с 26.04.2017 на 20 лет
		лицо, в пользу которого установлено ограничение прав и обременение объекта недвижимости:	Арсланов Рафаиль Фанавиевич
		основание государственной регистрации:	'Договор аренды земельного участка, находящегося в общей (долевой) собственности граждан, при множественности лиц на стороне арендодателей' №б/н от 16.12.2016, -

Государственный регистратор		ФГИС ЕГРН
полное наименование должности	подпись	инициалы, фамилия

М.П.

Земельный участок			
(вид объекта недвижимости)			
Лист № ____ Раздела <u>2</u>	Всего листов раздела <u>2</u> : ____	Всего разделов: ____	Всего листов выписки: ____
15.09.2021 № 99/2021/417534141			
Кадастровый номер:		02:17:000000:978	

1.	Правообладатель (правообладатели):	1.35.	Тухбатуллин Гавис Гильмуллович
2.	Вид, номер и дата государственной регистрации права:	2.35.	Долевая собственность, № 02-04/130-04/230/003/2015-374/1 от 13.02.2015, 1/111
Ограничение прав и обременение объекта недвижимости:			
3.	3.35.1.	вид:	Аренда (в том числе, субаренда)
		дата государственной регистрации:	26.04.2017
		номер государственной регистрации:	02:17:000000:978-02/130/2017-5
		срок, на который установлено ограничение прав и обременение объекта недвижимости:	с 26.04.2017 на 20 лет
		лицо, в пользу которого установлено ограничение прав и обременение объекта недвижимости:	Арсланов Рафаиль Фанавиевич
основание государственной регистрации:		'Договор аренды земельного участка, находящегося в общей (долевой) собственности граждан, при множественности лиц на стороне арендодателей' №б/н от 16.12.2016, -	

Государственный регистратор		ФГИС ЕГРН
полное наименование должности	подпись	инициалы, фамилия

М.П.

Земельный участок			
(вид объекта недвижимости)			
Лист № ____ Раздела <u>2</u>	Всего листов раздела <u>2</u> : ____	Всего разделов: ____	Всего листов выписки: ____
15.09.2021 № 99/2021/417534141			
Кадастровый номер:		02:17:000000:978	

1.	Правообладатель (правообладатели):	1.36.	Усманова Сания Нуриulloвна
2.	Вид, номер и дата государственной регистрации права:	2.36.	Долевая собственность, № 02-04/130-04/230/003/2015-360/1 от 13.02.2015, 1/111
Ограничение прав и обременение объекта недвижимости:			
3.	3.36.1.	вид:	Аренда (в том числе, субаренда)
		дата государственной регистрации:	26.04.2017
		номер государственной регистрации:	02:17:000000:978-02/130/2017-5
		срок, на который установлено ограничение прав и обременение объекта недвижимости:	с 26.04.2017 на 20 лет
		лицо, в пользу которого установлено ограничение прав и обременение объекта недвижимости:	Арсланов Рафаиль Фанавиевич
основание государственной регистрации:		'Договор аренды земельного участка, находящегося в общей (долевой) собственности граждан, при множественности лиц на стороне арендодателей' №б/н от 16.12.2016, -	

Государственный регистратор		ФГИС ЕГРН
полное наименование должности	подпись	инициалы, фамилия

М.П.

Земельный участок			
(вид объекта недвижимости)			
Лист № <u> </u> Раздела <u> 2 </u>	Всего листов раздела <u> 2 </u> : <u> </u>	Всего разделов: <u> </u>	Всего листов выписки: <u> </u>
15.09.2021 № 99/2021/417534141			
Кадастровый номер:		02:17:000000:978	

1.	Правообладатель (правообладатели):	1.37.	Яппарова Салия Гиндуловна
2.	Вид, номер и дата государственной регистрации права:	2.37.	Долевая собственность, № 02-04/130-04/230/003/2015-351/1 от 13.02.2015, 1/111
Ограничение прав и обременение объекта недвижимости:			
3.	3.37.1.	вид:	Аренда (в том числе, субаренда)
		дата государственной регистрации:	26.04.2017
		номер государственной регистрации:	02:17:000000:978-02/130/2017-5
		срок, на который установлено ограничение прав и обременение объекта недвижимости:	с 26.04.2017 на 20 лет
		лицо, в пользу которого установлено ограничение прав и обременение объекта недвижимости:	Арсланов Рафаиль Фанавиевич
		основание государственной регистрации:	'Договор аренды земельного участка, находящегося в общей (долевой) собственности граждан, при множественности лиц на стороне арендодателей' №б/н от 16.12.2016, -

Государственный регистратор		ФГИС ЕГРН
полное наименование должности	подпись	инициалы, фамилия

М.П.

Земельный участок			
(вид объекта недвижимости)			
Лист № <u> </u> Раздела <u> 2 </u>	Всего листов раздела <u> 2 </u> : <u> </u>	Всего разделов: <u> </u>	Всего листов выписки: <u> </u>
15.09.2021 № 99/2021/417534141			
Кадастровый номер:		02:17:000000:978	

1.	Правообладатель (правообладатели):	1.38.	Яппаров Радис Тимерьянович
2.	Вид, номер и дата государственной регистрации права:	2.38.	Долевая собственность, № 02-04/130-04/230/003/2015-348/1 от 13.02.2015, 1/111
Ограничение прав и обременение объекта недвижимости:			
3.	3.38.1.	вид:	Аренда (в том числе, субаренда)
		дата государственной регистрации:	26.04.2017
		номер государственной регистрации:	02:17:000000:978-02/130/2017-5
		срок, на который установлено ограничение прав и обременение объекта недвижимости:	с 26.04.2017 на 20 лет
		лицо, в пользу которого установлено ограничение прав и обременение объекта недвижимости:	Арсланов Рафаиль Фанавиевич
		основание государственной регистрации:	'Договор аренды земельного участка, находящегося в общей (долевой) собственности граждан, при множественности лиц на стороне арендодателей' №б/н от 16.12.2016, -

Государственный регистратор		ФГИС ЕГРН
полное наименование должности	подпись	инициалы, фамилия

М.П.

Земельный участок			
(вид объекта недвижимости)			
Лист № <u> </u> Раздела <u> 2 </u>	Всего листов раздела <u> 2 </u> : <u> </u>	Всего разделов: <u> </u>	Всего листов выписки: <u> </u>
15.09.2021 № 99/2021/417534141			
Кадастровый номер:		02:17:000000:978	

1.	Правообладатель (правообладатели):	1.39.	Камалова Рафига Вафиновна
2.	Вид, номер и дата государственной регистрации права:	2.39.	Долевая собственность, № 02-04/130-04/230/003/2015-362/1 от 13.02.2015, 1/111
Ограничение прав и обременение объекта недвижимости:			
3.	3.39.1.	вид:	Аренда (в том числе, субаренда)
		дата государственной регистрации:	26.04.2017
		номер государственной регистрации:	02:17:000000:978-02/130/2017-5
		срок, на который установлено ограничение прав и обременение объекта недвижимости:	с 26.04.2017 на 20 лет
		лицо, в пользу которого установлено ограничение прав и обременение объекта недвижимости:	Арсланов Рафаиль Фанавиевич
		основание государственной регистрации:	'Договор аренды земельного участка, находящегося в общей (долевой) собственности граждан, при множественности лиц на стороне арендодателей' №б/н от 16.12.2016, -

Государственный регистратор		ФГИС ЕГРН
полное наименование должности	подпись	инициалы, фамилия

М.П.

Земельный участок			
(вид объекта недвижимости)			
Лист № <u> </u> Раздела <u> 2 </u>	Всего листов раздела <u> 2 </u> : <u> </u>	Всего разделов: <u> </u>	Всего листов выписки: <u> </u>
15.09.2021 № 99/2021/417534141			
Кадастровый номер:		02:17:000000:978	

1.	Правообладатель (правообладатели):	1.40.	Нугманова Зилия Сагамановна
2.	Вид, номер и дата государственной регистрации права:	2.40.	Долевая собственность, № 02-04/130-04/230/003/2015-364/1 от 13.02.2015, 1/111
Ограничение прав и обременение объекта недвижимости:			
3.	3.40.1.	вид:	Аренда (в том числе, субаренда)
		дата государственной регистрации:	26.04.2017
		номер государственной регистрации:	02:17:000000:978-02/130/2017-5
		срок, на который установлено ограничение прав и обременение объекта недвижимости:	с 26.04.2017 на 20 лет
		лицо, в пользу которого установлено ограничение прав и обременение объекта недвижимости:	Арсланов Рафаиль Фанавиевич
		основание государственной регистрации:	'Договор аренды земельного участка, находящегося в общей (долевой) собственности граждан, при множественности лиц на стороне арендодателей' №б/н от 16.12.2016, -

Государственный регистратор		ФГИС ЕГРН
полное наименование должности	подпись	инициалы, фамилия

М.П.

Земельный участок			
(вид объекта недвижимости)			
Лист № ____ Раздела <u>2</u>	Всего листов раздела <u>2</u> : ____	Всего разделов: ____	Всего листов выписки: ____
15.09.2021 № 99/2021/417534141			
Кадастровый номер:		02:17:000000:978	

1.	Правообладатель (правообладатели):	1.41.	Усманов Сагит Адегабович
2.	Вид, номер и дата государственной регистрации права:	2.41.	Долевая собственность, № 02-04/130-04/230/003/2015-377/1 от 13.02.2015, 1/111
Ограничение прав и обременение объекта недвижимости:			
3.	3.41.1.	вид:	Аренда (в том числе, субаренда)
		дата государственной регистрации:	26.04.2017
		номер государственной регистрации:	02:17:000000:978-02/130/2017-5
		срок, на который установлено ограничение прав и обременение объекта недвижимости:	с 26.04.2017 на 20 лет
		лицо, в пользу которого установлено ограничение прав и обременение объекта недвижимости:	Арсланов Рафаиль Фанавиевич
		основание государственной регистрации:	'Договор аренды земельного участка, находящегося в общей (долевой) собственности граждан, при множественности лиц на стороне арендодателей' №б/н от 16.12.2016, -

Государственный регистратор		ФГИС ЕГРН
полное наименование должности	подпись	инициалы, фамилия

М.П.

Земельный участок			
(вид объекта недвижимости)			
Лист № ____ Раздела <u>2</u>	Всего листов раздела <u>2</u> : ____	Всего разделов: ____	Всего листов выписки: ____
15.09.2021 № 99/2021/417534141			
Кадастровый номер:		02:17:000000:978	

1.	Правообладатель (правообладатели):	1.42.	Хакимова Чулпан Гависовна
2.	Вид, номер и дата государственной регистрации права:	2.42.	Долевая собственность, № 02-04/130-04/230/003/2015-477/1 от 13.02.2015, 1/111
Ограничение прав и обременение объекта недвижимости:			
3.	3.42.1.	вид:	Аренда (в том числе, субаренда)
		дата государственной регистрации:	26.04.2017
		номер государственной регистрации:	02:17:000000:978-02/130/2017-5
		срок, на который установлено ограничение прав и обременение объекта недвижимости:	с 26.04.2017 на 20 лет
		лицо, в пользу которого установлено ограничение прав и обременение объекта недвижимости:	Арсланов Рафаиль Фанавиевич
		основание государственной регистрации:	'Договор аренды земельного участка, находящегося в общей (долевой) собственности граждан, при множественности лиц на стороне арендодателей' №б/н от 16.12.2016, -

Государственный регистратор		ФГИС ЕГРН
полное наименование должности	подпись	инициалы, фамилия

М.П.

Земельный участок			
(вид объекта недвижимости)			
Лист № ____ Раздела <u>2</u>	Всего листов раздела <u>2</u> : ____	Всего разделов: ____	Всего листов выписки: ____
15.09.2021 № 99/2021/417534141			
Кадастровый номер:		02:17:000000:978	

1.	Правообладатель (правообладатели):	1.43.	Нурғалиев Фидави Зекрович
2.	Вид, номер и дата государственной регистрации права:	2.43.	Долевая собственность, № 02-04/130-04/230/003/2015-355/1 от 13.02.2015, 1/111
Ограничение прав и обременение объекта недвижимости:			
3.	3.43.1.	вид:	Аренда (в том числе, субаренда)
		дата государственной регистрации:	26.04.2017
		номер государственной регистрации:	02:17:000000:978-02/130/2017-5
		срок, на который установлено ограничение прав и обременение объекта недвижимости:	с 26.04.2017 на 20 лет
		лицо, в пользу которого установлено ограничение прав и обременение объекта недвижимости:	Арсланов Рафаиль Фанавиевич
основание государственной регистрации:		'Договор аренды земельного участка, находящегося в общей (долевой) собственности граждан, при множественности лиц на стороне арендодателей' №б/н от 16.12.2016, -	

Государственный регистратор		ФГИС ЕГРН
полное наименование должности	подпись	инициалы, фамилия

М.П.

Земельный участок			
(вид объекта недвижимости)			
Лист № ____ Раздела <u>2</u>	Всего листов раздела <u>2</u> : ____	Всего разделов: ____	Всего листов выписки: ____
15.09.2021 № 99/2021/417534141			
Кадастровый номер:		02:17:000000:978	

1.	Правообладатель (правообладатели):	1.44.	Зарипов Рамил Рашилович
2.	Вид, номер и дата государственной регистрации права:	2.44.	Долевая собственность, № 02-04/130-04/230/003/2015-382/1 от 13.02.2015, 1/111
Ограничение прав и обременение объекта недвижимости:			
3.	3.44.1.	вид:	Аренда (в том числе, субаренда)
		дата государственной регистрации:	26.04.2017
		номер государственной регистрации:	02:17:000000:978-02/130/2017-5
		срок, на который установлено ограничение прав и обременение объекта недвижимости:	с 26.04.2017 на 20 лет
		лицо, в пользу которого установлено ограничение прав и обременение объекта недвижимости:	Арсланов Рафаиль Фанавиевич
основание государственной регистрации:		'Договор аренды земельного участка, находящегося в общей (долевой) собственности граждан, при множественности лиц на стороне арендодателей' №б/н от 16.12.2016, -	

Государственный регистратор		ФГИС ЕГРН
полное наименование должности	подпись	инициалы, фамилия

М.П.

Земельный участок			
(вид объекта недвижимости)			
Лист № <u> </u> Раздела <u> 2 </u>	Всего листов раздела <u> 2 </u> : <u> </u>	Всего разделов: <u> </u>	Всего листов выписки: <u> </u>
15.09.2021 № 99/2021/417534141			
Кадастровый номер:		02:17:000000:978	

1.	Правообладатель (правообладатели):	1.45.	Кашфуллина Фируза Борисовна
2.	Вид, номер и дата государственной регистрации права:	2.45.	Долевая собственность, № 02-04/130-04/230/003/2015-369/1 от 13.02.2015, 1/111
Ограничение прав и обременение объекта недвижимости:			
3.	3.45.1.	вид:	Аренда (в том числе, субаренда)
		дата государственной регистрации:	26.04.2017
		номер государственной регистрации:	02:17:000000:978-02/130/2017-5
		срок, на который установлено ограничение прав и обременение объекта недвижимости:	с 26.04.2017 на 20 лет
		лицо, в пользу которого установлено ограничение прав и обременение объекта недвижимости:	Арсланов Рафаиль Фанавиевич
		основание государственной регистрации:	'Договор аренды земельного участка, находящегося в общей (долевой) собственности граждан, при множественности лиц на стороне арендодателей' №б/н от 16.12.2016, -

Государственный регистратор		ФГИС ЕГРН
полное наименование должности	подпись	инициалы, фамилия

М.П.

Земельный участок			
(вид объекта недвижимости)			
Лист № <u> </u> Раздела <u> 2 </u>	Всего листов раздела <u> 2 </u> : <u> </u>	Всего разделов: <u> </u>	Всего листов выписки: <u> </u>
15.09.2021 № 99/2021/417534141			
Кадастровый номер:		02:17:000000:978	

1.	Правообладатель (правообладатели):	1.46.	Файзуллин Булат Ангамович
2.	Вид, номер и дата государственной регистрации права:	2.46.	Долевая собственность, № 02-04/130-04/230/003/2015-834/1 от 17.02.2015, 1/111
Ограничение прав и обременение объекта недвижимости:			
3.	3.46.1.	вид:	Аренда (в том числе, субаренда)
		дата государственной регистрации:	26.04.2017
		номер государственной регистрации:	02:17:000000:978-02/130/2017-5
		срок, на который установлено ограничение прав и обременение объекта недвижимости:	с 26.04.2017 на 20 лет
		лицо, в пользу которого установлено ограничение прав и обременение объекта недвижимости:	Арсланов Рафаиль Фанавиевич
		основание государственной регистрации:	'Договор аренды земельного участка, находящегося в общей (долевой) собственности граждан, при множественности лиц на стороне арендодателей' №б/н от 16.12.2016, -

Государственный регистратор		ФГИС ЕГРН
полное наименование должности	подпись	инициалы, фамилия

М.П.

Земельный участок			
(вид объекта недвижимости)			
Лист № <u> </u> Раздела <u> 2 </u>	Всего листов раздела <u> 2 </u> : <u> </u>	Всего разделов: <u> </u>	Всего листов выписки: <u> </u>
15.09.2021 № 99/2021/417534141			
Кадастровый номер:		02:17:000000:978	

1.	Правообладатель (правообладатели):	1.47.	Зарипова Фагида Ахматдиновна
2.	Вид, номер и дата государственной регистрации права:	2.47.	Долевая собственность, № 02-04/130-04/230/003/2015-830/1 от 17.02.2015, 1/111
Ограничение прав и обременение объекта недвижимости:			
3.	3.47.1.	вид:	Аренда (в том числе, субаренда)
		дата государственной регистрации:	26.04.2017
		номер государственной регистрации:	02:17:000000:978-02/130/2017-5
		срок, на который установлено ограничение прав и обременение объекта недвижимости:	с 26.04.2017 на 20 лет
		лицо, в пользу которого установлено ограничение прав и обременение объекта недвижимости:	Арсланов Рафаиль Фанавиевич
		основание государственной регистрации:	'Договор аренды земельного участка, находящегося в общей (долевой) собственности граждан, при множественности лиц на стороне арендодателей' №б/н от 16.12.2016, -

Государственный регистратор		ФГИС ЕГРН
полное наименование должности	подпись	инициалы, фамилия

М.П.

Земельный участок			
(вид объекта недвижимости)			
Лист № <u> </u> Раздела <u> 2 </u>	Всего листов раздела <u> 2 </u> : <u> </u>	Всего разделов: <u> </u>	Всего листов выписки: <u> </u>
15.09.2021 № 99/2021/417534141			
Кадастровый номер:		02:17:000000:978	

1.	Правообладатель (правообладатели):	1.48.	Арсланова Раушания Сабирьяновна
2.	Вид, номер и дата государственной регистрации права:	2.48.	Долевая собственность, № 02-04/130-04/230/003/2015-805/1 от 17.02.2015, 1/111
Ограничение прав и обременение объекта недвижимости:			
3.	3.48.1.	вид:	Аренда (в том числе, субаренда)
		дата государственной регистрации:	26.04.2017
		номер государственной регистрации:	02:17:000000:978-02/130/2017-5
		срок, на который установлено ограничение прав и обременение объекта недвижимости:	с 26.04.2017 на 20 лет
		лицо, в пользу которого установлено ограничение прав и обременение объекта недвижимости:	Арсланов Рафаиль Фанавиевич
		основание государственной регистрации:	'Договор аренды земельного участка, находящегося в общей (долевой) собственности граждан, при множественности лиц на стороне арендодателей' №б/н от 16.12.2016, -

Государственный регистратор		ФГИС ЕГРН
полное наименование должности	подпись	инициалы, фамилия

М.П.

Земельный участок			
(вид объекта недвижимости)			
Лист № <u> </u> Раздела <u> 2 </u>	Всего листов раздела <u> 2 </u> : <u> </u>	Всего разделов: <u> </u>	Всего листов выписки: <u> </u>
15.09.2021 № 99/2021/417534141			
Кадастровый номер:		02:17:000000:978	

1.	Правообладатель (правообладатели):	1.49.	Ситдикова Монира Муллаяновна
2.	Вид, номер и дата государственной регистрации права:	2.49.	Долевая собственность, № 02-04/130-04/230/003/2015-820/1 от 17.02.2015, 1/111
Ограничение прав и обременение объекта недвижимости:			
3.	3.49.1.	вид:	Аренда (в том числе, субаренда)
		дата государственной регистрации:	26.04.2017
		номер государственной регистрации:	02:17:000000:978-02/130/2017-5
		срок, на который установлено ограничение прав и обременение объекта недвижимости:	с 26.04.2017 на 20 лет
		лицо, в пользу которого установлено ограничение прав и обременение объекта недвижимости:	Арсланов Рафаиль Фанавиевич
		основание государственной регистрации:	'Договор аренды земельного участка, находящегося в общей (долевой) собственности граждан, при множественности лиц на стороне арендодателей' №б/н от 16.12.2016, -

Государственный регистратор		ФГИС ЕГРН
полное наименование должности	подпись	инициалы, фамилия

М.П.

Земельный участок			
(вид объекта недвижимости)			
Лист № <u> </u> Раздела <u> 2 </u>	Всего листов раздела <u> 2 </u> : <u> </u>	Всего разделов: <u> </u>	Всего листов выписки: <u> </u>
15.09.2021 № 99/2021/417534141			
Кадастровый номер:		02:17:000000:978	

1.	Правообладатель (правообладатели):	1.50.	Усманова Эльмира Фанавиевна
2.	Вид, номер и дата государственной регистрации права:	2.50.	Долевая собственность, № 02-04/130-04/230/003/2015-816/1 от 17.02.2015, 1/111
Ограничение прав и обременение объекта недвижимости:			
3.	3.50.1.	вид:	Аренда (в том числе, субаренда)
		дата государственной регистрации:	26.04.2017
		номер государственной регистрации:	02:17:000000:978-02/130/2017-5
		срок, на который установлено ограничение прав и обременение объекта недвижимости:	с 26.04.2017 на 20 лет
		лицо, в пользу которого установлено ограничение прав и обременение объекта недвижимости:	Арсланов Рафаиль Фанавиевич
		основание государственной регистрации:	'Договор аренды земельного участка, находящегося в общей (долевой) собственности граждан, при множественности лиц на стороне арендодателей' №б/н от 16.12.2016, -

Государственный регистратор		ФГИС ЕГРН
полное наименование должности	подпись	инициалы, фамилия

М.П.

Земельный участок			
(вид объекта недвижимости)			
Лист № <u> </u> Раздела <u> 2 </u>	Всего листов раздела <u> 2 </u> : <u> </u>	Всего разделов: <u> </u>	Всего листов выписки: <u> </u>
15.09.2021 № 99/2021/417534141			
Кадастровый номер:		02:17:000000:978	

1.	Правообладатель (правообладатели):	1.51.	Усманова Зина Закиевна
2.	Вид, номер и дата государственной регистрации права:	2.51.	Долевая собственность, № 02-04/130-04/230/003/2015-823/1 от 17.02.2015, 1/111
Ограничение прав и обременение объекта недвижимости:			
3.	3.51.1.	вид:	Аренда (в том числе, субаренда)
		дата государственной регистрации:	26.04.2017
		номер государственной регистрации:	02:17:000000:978-02/130/2017-5
		срок, на который установлено ограничение прав и обременение объекта недвижимости:	с 26.04.2017 на 20 лет
		лицо, в пользу которого установлено ограничение прав и обременение объекта недвижимости:	Арсланов Рафаиль Фанавиевич
		основание государственной регистрации:	'Договор аренды земельного участка, находящегося в общей (долевой) собственности граждан, при множественности лиц на стороне арендодателей' №б/н от 16.12.2016, -

Государственный регистратор		ФГИС ЕГРН
полное наименование должности	подпись	инициалы, фамилия

М.П.

Земельный участок			
(вид объекта недвижимости)			
Лист № <u> </u> Раздела <u> 2 </u>	Всего листов раздела <u> 2 </u> : <u> </u>	Всего разделов: <u> </u>	Всего листов выписки: <u> </u>
15.09.2021 № 99/2021/417534141			
Кадастровый номер:		02:17:000000:978	

1.	Правообладатель (правообладатели):	1.52.	Арсланов Венер Кадимович
2.	Вид, номер и дата государственной регистрации права:	2.52.	Долевая собственность, № 02-04/130-04/230/003/2015-800/1 от 17.02.2015, 1/111
Ограничение прав и обременение объекта недвижимости:			
3.	3.52.1.	вид:	Аренда (в том числе, субаренда)
		дата государственной регистрации:	26.04.2017
		номер государственной регистрации:	02:17:000000:978-02/130/2017-5
		срок, на который установлено ограничение прав и обременение объекта недвижимости:	с 26.04.2017 на 20 лет
		лицо, в пользу которого установлено ограничение прав и обременение объекта недвижимости:	Арсланов Рафаиль Фанавиевич
		основание государственной регистрации:	'Договор аренды земельного участка, находящегося в общей (долевой) собственности граждан, при множественности лиц на стороне арендодателей' №б/н от 16.12.2016, -

Государственный регистратор		ФГИС ЕГРН
полное наименование должности	подпись	инициалы, фамилия

М.П.

Земельный участок			
(вид объекта недвижимости)			
Лист № <u> </u> Раздела <u> 2 </u>	Всего листов раздела <u> 2 </u> : <u> </u>	Всего разделов: <u> </u>	Всего листов выписки: <u> </u>
15.09.2021 № 99/2021/417534141			
Кадастровый номер:		02:17:000000:978	

1.	Правообладатель (правообладатели):	1.53.	Хабибуллина Зугра Салимгараевна
2.	Вид, номер и дата государственной регистрации права:	2.53.	Долевая собственность, № 02-04/130-04/230/003/2015-808/1 от 17.02.2015, 1/111
Ограничение прав и обременение объекта недвижимости:			
3.	3.53.1.	вид:	Аренда (в том числе, субаренда)
		дата государственной регистрации:	26.04.2017
		номер государственной регистрации:	02:17:000000:978-02/130/2017-5
		срок, на который установлено ограничение прав и обременение объекта недвижимости:	с 26.04.2017 на 20 лет
		лицо, в пользу которого установлено ограничение прав и обременение объекта недвижимости:	Арсланов Рафаиль Фанавиевич
		основание государственной регистрации:	'Договор аренды земельного участка, находящегося в общей (долевой) собственности граждан, при множественности лиц на стороне арендодателей' №б/н от 16.12.2016, -

Государственный регистратор		ФГИС ЕГРН
полное наименование должности	подпись	инициалы, фамилия

М.П.

Земельный участок			
(вид объекта недвижимости)			
Лист № <u> </u> Раздела <u> 2 </u>	Всего листов раздела <u> 2 </u> : <u> </u>	Всего разделов: <u> </u>	Всего листов выписки: <u> </u>
15.09.2021 № 99/2021/417534141			
Кадастровый номер:		02:17:000000:978	

1.	Правообладатель (правообладатели):	1.54.	Усманов Ринат Рафилович
2.	Вид, номер и дата государственной регистрации права:	2.54.	Долевая собственность, № 02-04/130-04/230/003/2015-811/1 от 17.02.2015, 1/111
Ограничение прав и обременение объекта недвижимости:			
3.	3.54.1.	вид:	Аренда (в том числе, субаренда)
		дата государственной регистрации:	26.04.2017
		номер государственной регистрации:	02:17:000000:978-02/130/2017-5
		срок, на который установлено ограничение прав и обременение объекта недвижимости:	с 26.04.2017 на 20 лет
		лицо, в пользу которого установлено ограничение прав и обременение объекта недвижимости:	Арсланов Рафаиль Фанавиевич
		основание государственной регистрации:	'Договор аренды земельного участка, находящегося в общей (долевой) собственности граждан, при множественности лиц на стороне арендодателей' №б/н от 16.12.2016, -

Государственный регистратор		ФГИС ЕГРН
полное наименование должности	подпись	инициалы, фамилия

М.П.

Земельный участок			
(вид объекта недвижимости)			
Лист № ____ Раздела <u>2</u>	Всего листов раздела <u>2</u> : ____	Всего разделов: ____	Всего листов выписки: ____
15.09.2021 № 99/2021/417534141			
Кадастровый номер:		02:17:000000:978	

1.	Правообладатель (правообладатели):	1.55.	Файзуллина Люза Закировна
2.	Вид, номер и дата государственной регистрации права:	2.55.	Долевая собственность, № 02-04/130-04/230/003/2015-837/1 от 17.02.2015, 1/111
Ограничение прав и обременение объекта недвижимости:			
3.	3.55.1.	вид:	Аренда (в том числе, субаренда)
		дата государственной регистрации:	26.04.2017
		номер государственной регистрации:	02:17:000000:978-02/130/2017-5
		срок, на который установлено ограничение прав и обременение объекта недвижимости:	с 26.04.2017 на 20 лет
		лицо, в пользу которого установлено ограничение прав и обременение объекта недвижимости:	Арсланов Рафаиль Фанавиевич
		основание государственной регистрации:	'Договор аренды земельного участка, находящегося в общей (долевой) собственности граждан, при множественности лиц на стороне арендодателей' №б/н от 16.12.2016, -

Государственный регистратор		ФГИС ЕГРН
полное наименование должности	подпись	инициалы, фамилия

М.П.

Земельный участок			
(вид объекта недвижимости)			
Лист № ____ Раздела <u>2</u>	Всего листов раздела <u>2</u> : ____	Всего разделов: ____	Всего листов выписки: ____
15.09.2021 № 99/2021/417534141			
Кадастровый номер:		02:17:000000:978	

1.	Правообладатель (правообладатели):	1.56.	Гараев Даниф Давлатнурович
2.	Вид, номер и дата государственной регистрации права:	2.56.	Долевая собственность, № 02-04/130-04/230/003/2015-881/1 от 17.02.2015, 1/111
Ограничение прав и обременение объекта недвижимости:			
3.	3.56.1.	вид:	Аренда (в том числе, субаренда)
		дата государственной регистрации:	26.04.2017
		номер государственной регистрации:	02:17:000000:978-02/130/2017-5
		срок, на который установлено ограничение прав и обременение объекта недвижимости:	с 26.04.2017 на 20 лет
		лицо, в пользу которого установлено ограничение прав и обременение объекта недвижимости:	Арсланов Рафаиль Фанавиевич
		основание государственной регистрации:	'Договор аренды земельного участка, находящегося в общей (долевой) собственности граждан, при множественности лиц на стороне арендодателей' №б/н от 16.12.2016, -

Государственный регистратор		ФГИС ЕГРН
полное наименование должности	подпись	инициалы, фамилия

М.П.

Земельный участок			
(вид объекта недвижимости)			
Лист № <u> </u> Раздела <u> 2 </u>	Всего листов раздела <u> 2 </u> : <u> </u>	Всего разделов: <u> </u>	Всего листов выписки: <u> </u>
15.09.2021 № 99/2021/417534141			
Кадастровый номер:		02:17:000000:978	

1.	Правообладатель (правообладатели):	1.57.	Жуйков Юрий Михайлович
2.	Вид, номер и дата государственной регистрации права:	2.57.	Долевая собственность, № 02-04/130-04/230/003/2015-890/1 от 17.02.2015, 1/111
Ограничение прав и обременение объекта недвижимости:			
3.	3.57.1.	вид:	Аренда (в том числе, субаренда)
		дата государственной регистрации:	26.04.2017
		номер государственной регистрации:	02:17:000000:978-02/130/2017-5
		срок, на который установлено ограничение прав и обременение объекта недвижимости:	с 26.04.2017 на 20 лет
		лицо, в пользу которого установлено ограничение прав и обременение объекта недвижимости:	Арсланов Рафаиль Фанавиевич
		основание государственной регистрации:	'Договор аренды земельного участка, находящегося в общей (долевой) собственности граждан, при множественности лиц на стороне арендодателей' №б/н от 16.12.2016, -

Государственный регистратор		ФГИС ЕГРН
полное наименование должности	подпись	инициалы, фамилия

М.П.

Земельный участок			
(вид объекта недвижимости)			
Лист № <u> </u> Раздела <u> 2 </u>	Всего листов раздела <u> 2 </u> : <u> </u>	Всего разделов: <u> </u>	Всего листов выписки: <u> </u>
15.09.2021 № 99/2021/417534141			
Кадастровый номер:		02:17:000000:978	

1.	Правообладатель (правообладатели):	1.58.	Кашфуллин Рафис Фадисович
2.	Вид, номер и дата государственной регистрации права:	2.58.	Долевая собственность, № 02-04/130-04/230/003/2015-862/1 от 17.02.2015, 1/111
Ограничение прав и обременение объекта недвижимости:			
3.	3.58.1.	вид:	Аренда (в том числе, субаренда)
		дата государственной регистрации:	26.04.2017
		номер государственной регистрации:	02:17:000000:978-02/130/2017-5
		срок, на который установлено ограничение прав и обременение объекта недвижимости:	с 26.04.2017 на 20 лет
		лицо, в пользу которого установлено ограничение прав и обременение объекта недвижимости:	Арсланов Рафаиль Фанавиевич
		основание государственной регистрации:	'Договор аренды земельного участка, находящегося в общей (долевой) собственности граждан, при множественности лиц на стороне арендодателей' №б/н от 16.12.2016, -

Государственный регистратор		ФГИС ЕГРН
полное наименование должности	подпись	инициалы, фамилия

М.П.

Земельный участок			
(вид объекта недвижимости)			
Лист № <u> </u> Раздела <u> 2 </u>	Всего листов раздела <u> 2 </u> : <u> </u>	Всего разделов: <u> </u>	Всего листов выписки: <u> </u>
15.09.2021 № 99/2021/417534141			
Кадастровый номер:		02:17:000000:978	

1.	Правообладатель (правообладатели):	1.59.	Камалов Мавляви Маснабиевич
2.	Вид, номер и дата государственной регистрации права:	2.59.	Долевая собственность, № 02-04/130-04/230/003/2015-866/1 от 17.02.2015, 1/111
Ограничение прав и обременение объекта недвижимости:			
3.	3.59.1.	вид:	Аренда (в том числе, субаренда)
		дата государственной регистрации:	26.04.2017
		номер государственной регистрации:	02:17:000000:978-02/130/2017-5
		срок, на который установлено ограничение прав и обременение объекта недвижимости:	с 26.04.2017 на 20 лет
		лицо, в пользу которого установлено ограничение прав и обременение объекта недвижимости:	Арсланов Рафаиль Фанавиевич
		основание государственной регистрации:	'Договор аренды земельного участка, находящегося в общей (долевой) собственности граждан, при множественности лиц на стороне арендодателей' №б/н от 16.12.2016, -

Государственный регистратор		ФГИС ЕГРН
полное наименование должности	подпись	инициалы, фамилия

М.П.

Земельный участок			
(вид объекта недвижимости)			
Лист № <u> </u> Раздела <u> 2 </u>	Всего листов раздела <u> 2 </u> : <u> </u>	Всего разделов: <u> </u>	Всего листов выписки: <u> </u>
15.09.2021 № 99/2021/417534141			
Кадастровый номер:		02:17:000000:978	

1.	Правообладатель (правообладатели):	1.60.	Миннулина Фанида Амарзановна
2.	Вид, номер и дата государственной регистрации права:	2.60.	Долевая собственность, № 02-04/130-04/230/003/2015-873/1 от 17.02.2015, 1/111
Ограничение прав и обременение объекта недвижимости:			
3.	3.60.1.	вид:	Аренда (в том числе, субаренда)
		дата государственной регистрации:	26.04.2017
		номер государственной регистрации:	02:17:000000:978-02/130/2017-5
		срок, на который установлено ограничение прав и обременение объекта недвижимости:	с 26.04.2017 на 20 лет
		лицо, в пользу которого установлено ограничение прав и обременение объекта недвижимости:	Арсланов Рафаиль Фанавиевич
		основание государственной регистрации:	'Договор аренды земельного участка, находящегося в общей (долевой) собственности граждан, при множественности лиц на стороне арендодателей' №б/н от 16.12.2016, -

Государственный регистратор		ФГИС ЕГРН
полное наименование должности	подпись	инициалы, фамилия

М.П.

Земельный участок			
(вид объекта недвижимости)			
Лист № <u> </u> Раздела <u> 2 </u>	Всего листов раздела <u> 2 </u> : <u> </u>	Всего разделов: <u> </u>	Всего листов выписки: <u> </u>
15.09.2021 № 99/2021/417534141			
Кадастровый номер:		02:17:000000:978	

1.	Правообладатель (правообладатели):	1.61.	Гибадуллина Гульнара Кавиевна
2.	Вид, номер и дата государственной регистрации права:	2.61.	Долевая собственность, № 02-04/130-04/230/003/2015-885/1 от 17.02.2015, 1/111
Ограничение прав и обременение объекта недвижимости:			
3.	3.61.1.	вид:	Аренда (в том числе, субаренда)
		дата государственной регистрации:	26.04.2017
		номер государственной регистрации:	02:17:000000:978-02/130/2017-5
		срок, на который установлено ограничение прав и обременение объекта недвижимости:	с 26.04.2017 на 20 лет
		лицо, в пользу которого установлено ограничение прав и обременение объекта недвижимости:	Арсланов Рафаиль Фанавиевич
		основание государственной регистрации:	'Договор аренды земельного участка, находящегося в общей (долевой) собственности граждан, при множественности лиц на стороне арендодателей' №б/н от 16.12.2016, -

Государственный регистратор		ФГИС ЕГРН
полное наименование должности	подпись	инициалы, фамилия

М.П.

Земельный участок			
(вид объекта недвижимости)			
Лист № <u> </u> Раздела <u> 2 </u>	Всего листов раздела <u> 2 </u> : <u> </u>	Всего разделов: <u> </u>	Всего листов выписки: <u> </u>
15.09.2021 № 99/2021/417534141			
Кадастровый номер:		02:17:000000:978	

1.	Правообладатель (правообладатели):	1.62.	Сафиуллина Райфа Гарифьяновна
2.	Вид, номер и дата государственной регистрации права:	2.62.	Долевая собственность, № 02-04/130-04/230/003/2015-851/1 от 17.02.2015, 1/111
Ограничение прав и обременение объекта недвижимости:			
3.	3.62.1.	вид:	Аренда (в том числе, субаренда)
		дата государственной регистрации:	26.04.2017
		номер государственной регистрации:	02:17:000000:978-02/130/2017-5
		срок, на который установлено ограничение прав и обременение объекта недвижимости:	с 26.04.2017 на 20 лет
		лицо, в пользу которого установлено ограничение прав и обременение объекта недвижимости:	Арсланов Рафаиль Фанавиевич
		основание государственной регистрации:	'Договор аренды земельного участка, находящегося в общей (долевой) собственности граждан, при множественности лиц на стороне арендодателей' №б/н от 16.12.2016, -

Государственный регистратор		ФГИС ЕГРН
полное наименование должности	подпись	инициалы, фамилия

М.П.

Земельный участок			
(вид объекта недвижимости)			
Лист № <u> </u> Раздела <u> 2 </u>	Всего листов раздела <u> 2 </u> : <u> </u>	Всего разделов: <u> </u>	Всего листов выписки: <u> </u>
15.09.2021 № 99/2021/417534141			
Кадастровый номер:		02:17:000000:978	

1.	Правообладатель (правообладатели):	1.63.	Камалова Фаназия Ханифьяновна
2.	Вид, номер и дата государственной регистрации права:	2.63.	Долевая собственность, № 02-04/130-04/230/003/2015-868/1 от 17.02.2015, 1/111
Ограничение прав и обременение объекта недвижимости:			
3.	3.63.1.	вид:	Аренда (в том числе, субаренда)
		дата государственной регистрации:	26.04.2017
		номер государственной регистрации:	02:17:000000:978-02/130/2017-5
		срок, на который установлено ограничение прав и обременение объекта недвижимости:	с 26.04.2017 на 20 лет
		лицо, в пользу которого установлено ограничение прав и обременение объекта недвижимости:	Арсланов Рафаиль Фанавиевич
		основание государственной регистрации:	'Договор аренды земельного участка, находящегося в общей (долевой) собственности граждан, при множественности лиц на стороне арендодателей' №б/н от 16.12.2016, -

Государственный регистратор		ФГИС ЕГРН
полное наименование должности	подпись	инициалы, фамилия

М.П.

Земельный участок			
(вид объекта недвижимости)			
Лист № <u> </u> Раздела <u> 2 </u>	Всего листов раздела <u> 2 </u> : <u> </u>	Всего разделов: <u> </u>	Всего листов выписки: <u> </u>
15.09.2021 № 99/2021/417534141			
Кадастровый номер:		02:17:000000:978	

1.	Правообладатель (правообладатели):	1.64.	Нурсламов Расим Гилемьянович
2.	Вид, номер и дата государственной регистрации права:	2.64.	Долевая собственность, № 02-04/130-04/230/003/2015-864/1 от 17.02.2015, 1/111
Ограничение прав и обременение объекта недвижимости:			
3.	3.64.1.	вид:	Аренда (в том числе, субаренда)
		дата государственной регистрации:	26.04.2017
		номер государственной регистрации:	02:17:000000:978-02/130/2017-5
		срок, на который установлено ограничение прав и обременение объекта недвижимости:	с 26.04.2017 на 20 лет
		лицо, в пользу которого установлено ограничение прав и обременение объекта недвижимости:	Арсланов Рафаиль Фанавиевич
		основание государственной регистрации:	'Договор аренды земельного участка, находящегося в общей (долевой) собственности граждан, при множественности лиц на стороне арендодателей' №б/н от 16.12.2016, -

Государственный регистратор		ФГИС ЕГРН
полное наименование должности	подпись	инициалы, фамилия

М.П.

Земельный участок			
(вид объекта недвижимости)			
Лист № <u> </u> Раздела <u> 2 </u>	Всего листов раздела <u> 2 </u> : <u> </u>	Всего разделов: <u> </u>	Всего листов выписки: <u> </u>
15.09.2021 № 99/2021/417534141			
Кадастровый номер:		02:17:000000:978	

1.	Правообладатель (правообладатели):	1.65.	Миннуллин Мударис Хатипович
2.	Вид, номер и дата государственной регистрации права:	2.65.	Долевая собственность, № 02-04/130-04/230/003/2015-877/1 от 17.02.2015, 1/111
Ограничение прав и обременение объекта недвижимости:			
3.	3.65.1.	вид:	Аренда (в том числе, субаренда)
		дата государственной регистрации:	26.04.2017
		номер государственной регистрации:	02:17:000000:978-02/130/2017-5
		срок, на который установлено ограничение прав и обременение объекта недвижимости:	с 26.04.2017 на 20 лет
		лицо, в пользу которого установлено ограничение прав и обременение объекта недвижимости:	Арсланов Рафаиль Фанавиевич
		основание государственной регистрации:	'Договор аренды земельного участка, находящегося в общей (долевой) собственности граждан, при множественности лиц на стороне арендодателей' №б/н от 16.12.2016, -

Государственный регистратор		ФГИС ЕГРН
полное наименование должности	подпись	инициалы, фамилия

М.П.

Земельный участок			
(вид объекта недвижимости)			
Лист № <u> </u> Раздела <u> 2 </u>	Всего листов раздела <u> 2 </u> : <u> </u>	Всего разделов: <u> </u>	Всего листов выписки: <u> </u>
15.09.2021 № 99/2021/417534141			
Кадастровый номер:		02:17:000000:978	

1.	Правообладатель (правообладатели):	1.66.	Файзуллин Наил Надимович
2.	Вид, номер и дата государственной регистрации права:	2.66.	Долевая собственность, № 02-04/130-04/230/003/2015-843/1 от 17.02.2015, 1/111
Ограничение прав и обременение объекта недвижимости:			
3.	3.66.1.	вид:	Аренда (в том числе, субаренда)
		дата государственной регистрации:	26.04.2017
		номер государственной регистрации:	02:17:000000:978-02/130/2017-5
		срок, на который установлено ограничение прав и обременение объекта недвижимости:	с 26.04.2017 на 20 лет
		лицо, в пользу которого установлено ограничение прав и обременение объекта недвижимости:	Арсланов Рафаиль Фанавиевич
		основание государственной регистрации:	'Договор аренды земельного участка, находящегося в общей (долевой) собственности граждан, при множественности лиц на стороне арендодателей' №б/н от 16.12.2016, -

Государственный регистратор		ФГИС ЕГРН
полное наименование должности	подпись	инициалы, фамилия

М.П.

Земельный участок			
(вид объекта недвижимости)			
Лист № <u> </u> Раздела <u>2</u>	Всего листов раздела <u>2</u> : <u> </u>	Всего разделов: <u> </u>	Всего листов выписки: <u> </u>
15.09.2021 № 99/2021/417534141			
Кадастровый номер:		02:17:000000:978	

1.	Правообладатель (правообладатели):	1.67.	Кашфуллина Рашида Галимухамитовна
2.	Вид, номер и дата государственной регистрации права:	2.67.	Долевая собственность, № 02-04/130-04/230/003/2015-858/1 от 17.02.2015, 1/111
Ограничение прав и обременение объекта недвижимости:			
3.	3.67.1.	вид:	Аренда (в том числе, субаренда)
		дата государственной регистрации:	26.04.2017
		номер государственной регистрации:	02:17:000000:978-02/130/2017-5
		срок, на который установлено ограничение прав и обременение объекта недвижимости:	с 26.04.2017 на 20 лет
		лицо, в пользу которого установлено ограничение прав и обременение объекта недвижимости:	Арсланов Рафаиль Фанавиевич
		основание государственной регистрации:	'Договор аренды земельного участка, находящегося в общей (долевой) собственности граждан, при множественности лиц на стороне арендодателей' №б/н от 16.12.2016, -

Государственный регистратор		ФГИС ЕГРН
полное наименование должности	подпись	инициалы, фамилия

М.П.

Земельный участок			
(вид объекта недвижимости)			
Лист № <u> </u> Раздела <u>2</u>	Всего листов раздела <u>2</u> : <u> </u>	Всего разделов: <u> </u>	Всего листов выписки: <u> </u>
15.09.2021 № 99/2021/417534141			
Кадастровый номер:		02:17:000000:978	

1.	Правообладатель (правообладатели):	1.68.	Гараев Фанил Давлетнурович
2.	Вид, номер и дата государственной регистрации права:	2.68.	Долевая собственность, № 02-04/130-04/230/003/2015-926/1 от 18.02.2015, 1/111
Ограничение прав и обременение объекта недвижимости:			
3.	3.68.1.	вид:	Аренда (в том числе, субаренда)
		дата государственной регистрации:	26.04.2017
		номер государственной регистрации:	02:17:000000:978-02/130/2017-5
		срок, на который установлено ограничение прав и обременение объекта недвижимости:	с 26.04.2017 на 20 лет
		лицо, в пользу которого установлено ограничение прав и обременение объекта недвижимости:	Арсланов Рафаиль Фанавиевич
		основание государственной регистрации:	'Договор аренды земельного участка, находящегося в общей (долевой) собственности граждан, при множественности лиц на стороне арендодателей' №б/н от 16.12.2016, -

Государственный регистратор		ФГИС ЕГРН
полное наименование должности	подпись	инициалы, фамилия

М.П.

Земельный участок			
(вид объекта недвижимости)			
Лист № <u> </u> Раздела <u> 2 </u>	Всего листов раздела <u> 2 </u> : <u> </u>	Всего разделов: <u> </u>	Всего листов выписки: <u> </u>
15.09.2021 № 99/2021/417534141			
Кадастровый номер:		02:17:000000:978	

1.	Правообладатель (правообладатели):	1.69.	Муллагалиев Албик Давлятьярович
2.	Вид, номер и дата государственной регистрации права:	2.69.	Долевая собственность, № 02-04/130-04/230/003/2015-939/1 от 18.02.2015, 1/111
Ограничение прав и обременение объекта недвижимости:			
3.	3.69.1.	вид:	Аренда (в том числе, субаренда)
		дата государственной регистрации:	26.04.2017
		номер государственной регистрации:	02:17:000000:978-02/130/2017-5
		срок, на который установлено ограничение прав и обременение объекта недвижимости:	с 26.04.2017 на 20 лет
		лицо, в пользу которого установлено ограничение прав и обременение объекта недвижимости:	Арсланов Рафаиль Фанавиевич
		основание государственной регистрации:	'Договор аренды земельного участка, находящегося в общей (долевой) собственности граждан, при множественности лиц на стороне арендодателей' №б/н от 16.12.2016, -

Государственный регистратор		ФГИС ЕГРН
полное наименование должности	подпись	инициалы, фамилия

М.П.

Земельный участок			
(вид объекта недвижимости)			
Лист № <u> </u> Раздела <u> 2 </u>	Всего листов раздела <u> 2 </u> : <u> </u>	Всего разделов: <u> </u>	Всего листов выписки: <u> </u>
15.09.2021 № 99/2021/417534141			
Кадастровый номер:		02:17:000000:978	

1.	Правообладатель (правообладатели):	1.70.	Ахметьянов Равиль Робертович
2.	Вид, номер и дата государственной регистрации права:	2.70.	Долевая собственность, № 02-04/130-04/230/003/2015-993/1 от 18.02.2015, 1/111
Ограничение прав и обременение объекта недвижимости:			
3.	3.70.1.	вид:	Аренда (в том числе, субаренда)
		дата государственной регистрации:	26.04.2017
		номер государственной регистрации:	02:17:000000:978-02/130/2017-5
		срок, на который установлено ограничение прав и обременение объекта недвижимости:	с 26.04.2017 на 20 лет
		лицо, в пользу которого установлено ограничение прав и обременение объекта недвижимости:	Арсланов Рафаиль Фанавиевич
		основание государственной регистрации:	'Договор аренды земельного участка, находящегося в общей (долевой) собственности граждан, при множественности лиц на стороне арендодателей' №б/н от 16.12.2016, -

Государственный регистратор		ФГИС ЕГРН
полное наименование должности	подпись	инициалы, фамилия

М.П.

Земельный участок			
(вид объекта недвижимости)			
Лист № ____ Раздела <u>2</u>	Всего листов раздела <u>2</u> : ____	Всего разделов: ____	Всего листов выписки: ____
15.09.2021 № 99/2021/417534141			
Кадастровый номер:		02:17:000000:978	

1.	Правообладатель (правообладатели):	1.71.	Фархутдинова Альфия Султангалиевна
2.	Вид, номер и дата государственной регистрации права:	2.71.	Долевая собственность, № 02-04/130-04/230/003/2015-949/1 от 18.02.2015, 1/111
Ограничение прав и обременение объекта недвижимости:			
3.	3.71.1.	вид:	Аренда (в том числе, субаренда)
		дата государственной регистрации:	26.04.2017
		номер государственной регистрации:	02:17:000000:978-02/130/2017-5
		срок, на который установлено ограничение прав и обременение объекта недвижимости:	с 26.04.2017 на 20 лет
		лицо, в пользу которого установлено ограничение прав и обременение объекта недвижимости:	Арсланов Рафаиль Фанавиевич
		основание государственной регистрации:	'Договор аренды земельного участка, находящегося в общей (долевой) собственности граждан, при множественности лиц на стороне арендодателей' №б/н от 16.12.2016, -

Государственный регистратор		ФГИС ЕГРН
полное наименование должности	подпись	инициалы, фамилия

М.П.

Земельный участок			
(вид объекта недвижимости)			
Лист № ____ Раздела <u>2</u>	Всего листов раздела <u>2</u> : ____	Всего разделов: ____	Всего листов выписки: ____
15.09.2021 № 99/2021/417534141			
Кадастровый номер:		02:17:000000:978	

1.	Правообладатель (правообладатели):	1.72.	Шайхиева Салима Нуриулловна
2.	Вид, номер и дата государственной регистрации права:	2.72.	Долевая собственность, № 02-04/130-04/230/003/2015-995/1 от 18.02.2015, 1/111
Ограничение прав и обременение объекта недвижимости:			
3.	3.72.1.	вид:	Аренда (в том числе, субаренда)
		дата государственной регистрации:	26.04.2017
		номер государственной регистрации:	02:17:000000:978-02/130/2017-5
		срок, на который установлено ограничение прав и обременение объекта недвижимости:	с 26.04.2017 на 20 лет
		лицо, в пользу которого установлено ограничение прав и обременение объекта недвижимости:	Арсланов Рафаиль Фанавиевич
		основание государственной регистрации:	'Договор аренды земельного участка, находящегося в общей (долевой) собственности граждан, при множественности лиц на стороне арендодателей' №б/н от 16.12.2016, -

Государственный регистратор		ФГИС ЕГРН
полное наименование должности	подпись	инициалы, фамилия

М.П.

Земельный участок			
(вид объекта недвижимости)			
Лист № ____ Раздела <u>2</u>	Всего листов раздела <u>2</u> : ____	Всего разделов: ____	Всего листов выписки: ____
15.09.2021 № 99/2021/417534141			
Кадастровый номер:		02:17:000000:978	

1.	Правообладатель (правообладатели):	1.73.	Султанов Ильшат Иксович
2.	Вид, номер и дата государственной регистрации права:	2.73.	Долевая собственность, № 02-04/130-04/230/003/2015-920/1 от 18.02.2015, 1/111
Ограничение прав и обременение объекта недвижимости:			
3.	3.73.1.	вид:	Аренда (в том числе, субаренда)
		дата государственной регистрации:	26.04.2017
		номер государственной регистрации:	02:17:000000:978-02/130/2017-5
		срок, на который установлено ограничение прав и обременение объекта недвижимости:	с 26.04.2017 на 20 лет
		лицо, в пользу которого установлено ограничение прав и обременение объекта недвижимости:	Арсланов Рафаиль Фанавиевич
		основание государственной регистрации:	'Договор аренды земельного участка, находящегося в общей (долевой) собственности граждан, при множественности лиц на стороне арендодателей' №б/н от 16.12.2016, -

Государственный регистратор		ФГИС ЕГРН
полное наименование должности	подпись	инициалы, фамилия

М.П.

Земельный участок			
(вид объекта недвижимости)			
Лист № ____ Раздела <u>2</u>	Всего листов раздела <u>2</u> : ____	Всего разделов: ____	Всего листов выписки: ____
15.09.2021 № 99/2021/417534141			
Кадастровый номер:		02:17:000000:978	

1.	Правообладатель (правообладатели):	1.74.	Султанова Ансима Хазиповна
2.	Вид, номер и дата государственной регистрации права:	2.74.	Долевая собственность, № 02-04/130-04/230/003/2015-953/1 от 18.02.2015, 1/111
Ограничение прав и обременение объекта недвижимости:			
3.	3.74.1.	вид:	Аренда (в том числе, субаренда)
		дата государственной регистрации:	26.04.2017
		номер государственной регистрации:	02:17:000000:978-02/130/2017-5
		срок, на который установлено ограничение прав и обременение объекта недвижимости:	с 26.04.2017 на 20 лет
		лицо, в пользу которого установлено ограничение прав и обременение объекта недвижимости:	Арсланов Рафаиль Фанавиевич
		основание государственной регистрации:	'Договор аренды земельного участка, находящегося в общей (долевой) собственности граждан, при множественности лиц на стороне арендодателей' №б/н от 16.12.2016, -

Государственный регистратор		ФГИС ЕГРН
полное наименование должности	подпись	инициалы, фамилия

М.П.

Земельный участок			
(вид объекта недвижимости)			
Лист № ____ Раздела <u>2</u>	Всего листов раздела <u>2</u> : ____	Всего разделов: ____	Всего листов выписки: ____
15.09.2021 № 99/2021/417534141			
Кадастровый номер:		02:17:000000:978	

1.	Правообладатель (правообладатели):	1.75.	Муллин Венер Мидехатович
2.	Вид, номер и дата государственной регистрации права:	2.75.	Долевая собственность, № 02-04/130-04/230/003/2015-982/1 от 18.02.2015, 1/111
Ограничение прав и обременение объекта недвижимости:			
3.	3.75.1.	вид:	Аренда (в том числе, субаренда)
		дата государственной регистрации:	26.04.2017
		номер государственной регистрации:	02:17:000000:978-02/130/2017-5
		срок, на который установлено ограничение прав и обременение объекта недвижимости:	с 26.04.2017 на 20 лет
		лицо, в пользу которого установлено ограничение прав и обременение объекта недвижимости:	Арсланов Рафаиль Фанавиевич
		основание государственной регистрации:	'Договор аренды земельного участка, находящегося в общей (долевой) собственности граждан, при множественности лиц на стороне арендодателей' №б/н от 16.12.2016, -

Государственный регистратор		ФГИС ЕГРН
полное наименование должности	подпись	инициалы, фамилия

М.П.

Земельный участок			
(вид объекта недвижимости)			
Лист № ____ Раздела <u>2</u>	Всего листов раздела <u>2</u> : ____	Всего разделов: ____	Всего листов выписки: ____
15.09.2021 № 99/2021/417534141			
Кадастровый номер:		02:17:000000:978	

1.	Правообладатель (правообладатели):	1.76.	Камалова Акlima Гариповна
2.	Вид, номер и дата государственной регистрации права:	2.76.	Долевая собственность, № 02-04/130-04/230/003/2015-917/1 от 18.02.2015, 1/111
Ограничение прав и обременение объекта недвижимости:			
3.	3.76.1.	вид:	Аренда (в том числе, субаренда)
		дата государственной регистрации:	26.04.2017
		номер государственной регистрации:	02:17:000000:978-02/130/2017-5
		срок, на который установлено ограничение прав и обременение объекта недвижимости:	с 26.04.2017 на 20 лет
		лицо, в пользу которого установлено ограничение прав и обременение объекта недвижимости:	Арсланов Рафаиль Фанавиевич
		основание государственной регистрации:	'Договор аренды земельного участка, находящегося в общей (долевой) собственности граждан, при множественности лиц на стороне арендодателей' №б/н от 16.12.2016, -

Государственный регистратор		ФГИС ЕГРН
полное наименование должности	подпись	инициалы, фамилия

М.П.

Земельный участок			
(вид объекта недвижимости)			
Лист № ____ Раздела <u>2</u>	Всего листов раздела <u>2</u> : ____	Всего разделов: ____	Всего листов выписки: ____
15.09.2021 № 99/2021/417534141			
Кадастровый номер:		02:17:000000:978	

1.	Правообладатель (правообладатели):	1.77.	Талипов Фидус Фанхамович
2.	Вид, номер и дата государственной регистрации права:	2.77.	Долевая собственность, № 02-04/130-04/230/003/2015-965/1 от 18.02.2015, 1/111
Ограничение прав и обременение объекта недвижимости:			
3.	3.77.1.	вид:	Аренда (в том числе, субаренда)
		дата государственной регистрации:	26.04.2017
		номер государственной регистрации:	02:17:000000:978-02/130/2017-5
		срок, на который установлено ограничение прав и обременение объекта недвижимости:	с 26.04.2017 на 20 лет
		лицо, в пользу которого установлено ограничение прав и обременение объекта недвижимости:	Арсланов Рафаиль Фанавиевич
		основание государственной регистрации:	'Договор аренды земельного участка, находящегося в общей (долевой) собственности граждан, при множественности лиц на стороне арендодателей' №б/н от 16.12.2016, -

Государственный регистратор		ФГИС ЕГРН
полное наименование должности	подпись	инициалы, фамилия

М.П.

Земельный участок			
(вид объекта недвижимости)			
Лист № ____ Раздела <u>2</u>	Всего листов раздела <u>2</u> : ____	Всего разделов: ____	Всего листов выписки: ____
15.09.2021 № 99/2021/417534141			
Кадастровый номер:		02:17:000000:978	

1.	Правообладатель (правообладатели):	1.78.	Талипова Рауза Хусаиновна
2.	Вид, номер и дата государственной регистрации права:	2.78.	Долевая собственность, № 02-04/130-04/230/003/2015-961/1 от 18.02.2015, 1/111
Ограничение прав и обременение объекта недвижимости:			
3.	3.78.1.	вид:	Аренда (в том числе, субаренда)
		дата государственной регистрации:	26.04.2017
		номер государственной регистрации:	02:17:000000:978-02/130/2017-5
		срок, на который установлено ограничение прав и обременение объекта недвижимости:	с 26.04.2017 на 20 лет
		лицо, в пользу которого установлено ограничение прав и обременение объекта недвижимости:	Арсланов Рафаиль Фанавиевич
		основание государственной регистрации:	'Договор аренды земельного участка, находящегося в общей (долевой) собственности граждан, при множественности лиц на стороне арендодателей' №б/н от 16.12.2016, -

Государственный регистратор		ФГИС ЕГРН
полное наименование должности	подпись	инициалы, фамилия

М.П.

Земельный участок			
(вид объекта недвижимости)			
Лист № <u> </u> Раздела <u> 2 </u>	Всего листов раздела <u> 2 </u> : <u> </u>	Всего разделов: <u> </u>	Всего листов выписки: <u> </u>
15.09.2021 № 99/2021/417534141			
Кадастровый номер:		02:17:000000:978	

1.	Правообладатель (правообладатели):	1.79.	Гарифуллин Ранис Рифович
2.	Вид, номер и дата государственной регистрации права:	2.79.	Долевая собственность, № 02-04/130-04/230/003/2015-957/1 от 18.02.2015, 1/111
Ограничение прав и обременение объекта недвижимости:			
3.	3.79.1.	вид:	Аренда (в том числе, субаренда)
		дата государственной регистрации:	26.04.2017
		номер государственной регистрации:	02:17:000000:978-02/130/2017-5
		срок, на который установлено ограничение прав и обременение объекта недвижимости:	с 26.04.2017 на 20 лет
		лицо, в пользу которого установлено ограничение прав и обременение объекта недвижимости:	Арсланов Рафаиль Фанавиевич
		основание государственной регистрации:	'Договор аренды земельного участка, находящегося в общей (долевой) собственности граждан, при множественности лиц на стороне арендодателей' №б/н от 16.12.2016, -

Государственный регистратор		ФГИС ЕГРН
полное наименование должности	подпись	инициалы, фамилия

М.П.

Земельный участок			
(вид объекта недвижимости)			
Лист № <u> </u> Раздела <u> 2 </u>	Всего листов раздела <u> 2 </u> : <u> </u>	Всего разделов: <u> </u>	Всего листов выписки: <u> </u>
15.09.2021 № 99/2021/417534141			
Кадастровый номер:		02:17:000000:978	

1.	Правообладатель (правообладатели):	1.80.	Акберова Физа Явдатовна
2.	Вид, номер и дата государственной регистрации права:	2.80.	Долевая собственность, № 02-04/130-04/230/003/2015-930/1 от 18.02.2015, 1/111
Ограничение прав и обременение объекта недвижимости:			
3.	3.80.1.	вид:	Аренда (в том числе, субаренда)
		дата государственной регистрации:	26.04.2017
		номер государственной регистрации:	02:17:000000:978-02/130/2017-5
		срок, на который установлено ограничение прав и обременение объекта недвижимости:	с 26.04.2017 на 20 лет
		лицо, в пользу которого установлено ограничение прав и обременение объекта недвижимости:	Арсланов Рафаиль Фанавиевич
		основание государственной регистрации:	'Договор аренды земельного участка, находящегося в общей (долевой) собственности граждан, при множественности лиц на стороне арендодателей' №б/н от 16.12.2016, -

Государственный регистратор		ФГИС ЕГРН
полное наименование должности	подпись	инициалы, фамилия

М.П.

Земельный участок			
(вид объекта недвижимости)			
Лист № <u> </u> Раздела <u> 2 </u>	Всего листов раздела <u> 2 </u> : <u> </u>	Всего разделов: <u> </u>	Всего листов выписки: <u> </u>
15.09.2021 № 99/2021/417534141			
Кадастровый номер:		02:17:000000:978	

1.	Правообладатель (правообладатели):	1.81.	Султанова Гельфрус Шагиазамовна
2.	Вид, номер и дата государственной регистрации права:	2.81.	Долевая собственность, № 02-04/130-04/230/003/2015-923/1 от 18.02.2015, 1/111
Ограничение прав и обременение объекта недвижимости:			
3.	3.81.1.	вид:	Аренда (в том числе, субаренда)
		дата государственной регистрации:	26.04.2017
		номер государственной регистрации:	02:17:000000:978-02/130/2017-5
		срок, на который установлено ограничение прав и обременение объекта недвижимости:	с 26.04.2017 на 20 лет
		лицо, в пользу которого установлено ограничение прав и обременение объекта недвижимости:	Арсланов Рафаиль Фанавиевич
основание государственной регистрации:		'Договор аренды земельного участка, находящегося в общей (долевой) собственности граждан, при множественности лиц на стороне арендодателей' №б/н от 16.12.2016, -	

Государственный регистратор		ФГИС ЕГРН
полное наименование должности	подпись	инициалы, фамилия

М.П.

Земельный участок			
(вид объекта недвижимости)			
Лист № <u> </u> Раздела <u> 2 </u>	Всего листов раздела <u> 2 </u> : <u> </u>	Всего разделов: <u> </u>	Всего листов выписки: <u> </u>
15.09.2021 № 99/2021/417534141			
Кадастровый номер:		02:17:000000:978	

1.	Правообладатель (правообладатели):	1.82.	Ахметьянов Рамиль Робертович
2.	Вид, номер и дата государственной регистрации права:	2.82.	Долевая собственность, № 02-04/130-04/230/003/2015-998/1 от 18.02.2015, 1/111
Ограничение прав и обременение объекта недвижимости:			
3.	3.82.1.	вид:	Аренда (в том числе, субаренда)
		дата государственной регистрации:	26.04.2017
		номер государственной регистрации:	02:17:000000:978-02/130/2017-5
		срок, на который установлено ограничение прав и обременение объекта недвижимости:	с 26.04.2017 на 20 лет
		лицо, в пользу которого установлено ограничение прав и обременение объекта недвижимости:	Арсланов Рафаиль Фанавиевич
основание государственной регистрации:		'Договор аренды земельного участка, находящегося в общей (долевой) собственности граждан, при множественности лиц на стороне арендодателей' №б/н от 16.12.2016, -	

Государственный регистратор		ФГИС ЕГРН
полное наименование должности	подпись	инициалы, фамилия

М.П.

Земельный участок			
(вид объекта недвижимости)			
Лист № <u> </u> Раздела <u> 2 </u>	Всего листов раздела <u> 2 </u> : <u> </u>	Всего разделов: <u> </u>	Всего листов выписки: <u> </u>
15.09.2021 № 99/2021/417534141			
Кадастровый номер:		02:17:000000:978	

1.	Правообладатель (правообладатели):	1.83.	Яхина Разифа Гимаевна
2.	Вид, номер и дата государственной регистрации права:	2.83.	Долевая собственность, № 02-04/130-04/230/004/2015-4/1 от 18.02.2015, 1/111
Ограничение прав и обременение объекта недвижимости:			
3.	3.83.1.	вид:	Аренда (в том числе, субаренда)
		дата государственной регистрации:	26.04.2017
		номер государственной регистрации:	02:17:000000:978-02/130/2017-5
		срок, на который установлено ограничение прав и обременение объекта недвижимости:	с 26.04.2017 на 20 лет
		лицо, в пользу которого установлено ограничение прав и обременение объекта недвижимости:	Арсланов Рафаиль Фанавиевич
		основание государственной регистрации:	'Договор аренды земельного участка, находящегося в общей (долевой) собственности граждан, при множественности лиц на стороне арендодателей' №б/н от 16.12.2016, -

Государственный регистратор		ФГИС ЕГРН
полное наименование должности	подпись	инициалы, фамилия

М.П.

Земельный участок			
(вид объекта недвижимости)			
Лист № <u> </u> Раздела <u> 2 </u>	Всего листов раздела <u> 2 </u> : <u> </u>	Всего разделов: <u> </u>	Всего листов выписки: <u> </u>
15.09.2021 № 99/2021/417534141			
Кадастровый номер:		02:17:000000:978	

1.	Правообладатель (правообладатели):	1.84.	Камалов Данил Назипович
2.	Вид, номер и дата государственной регистрации права:	2.84.	Долевая собственность, № 02-04/130-04/230/003/2015-935/1 от 18.02.2015, 1/111
Ограничение прав и обременение объекта недвижимости:			
3.	3.84.1.	вид:	Аренда (в том числе, субаренда)
		дата государственной регистрации:	26.04.2017
		номер государственной регистрации:	02:17:000000:978-02/130/2017-5
		срок, на который установлено ограничение прав и обременение объекта недвижимости:	с 26.04.2017 на 20 лет
		лицо, в пользу которого установлено ограничение прав и обременение объекта недвижимости:	Арсланов Рафаиль Фанавиевич
		основание государственной регистрации:	'Договор аренды земельного участка, находящегося в общей (долевой) собственности граждан, при множественности лиц на стороне арендодателей' №б/н от 16.12.2016, -

Государственный регистратор		ФГИС ЕГРН
полное наименование должности	подпись	инициалы, фамилия

М.П.

Земельный участок			
(вид объекта недвижимости)			
Лист № <u> </u> Раздела <u> 2 </u>	Всего листов раздела <u> 2 </u> : <u> </u>	Всего разделов: <u> </u>	Всего листов выписки: <u> </u>
15.09.2021 № 99/2021/417534141			
Кадастровый номер:		02:17:000000:978	

1.	Правообладатель (правообладатели):	1.85.	Гараева Рия Адиповна
2.	Вид, номер и дата государственной регистрации права:	2.85.	Долевая собственность, № 02-04/130-04/230/003/2015-971/1 от 18.02.2015, 1/111
Ограничение прав и обременение объекта недвижимости:			
3.	3.85.1.	вид:	Аренда (в том числе, субаренда)
		дата государственной регистрации:	26.04.2017
		номер государственной регистрации:	02:17:000000:978-02/130/2017-5
		срок, на который установлено ограничение прав и обременение объекта недвижимости:	с 26.04.2017 на 20 лет
		лицо, в пользу которого установлено ограничение прав и обременение объекта недвижимости:	Арсланов Рафаиль Фанавиевич
		основание государственной регистрации:	'Договор аренды земельного участка, находящегося в общей (долевой) собственности граждан, при множественности лиц на стороне арендодателей' №б/н от 16.12.2016, -

Государственный регистратор		ФГИС ЕГРН
полное наименование должности	подпись	инициалы, фамилия

М.П.

Земельный участок			
(вид объекта недвижимости)			
Лист № <u> </u> Раздела <u> 2 </u>	Всего листов раздела <u> 2 </u> : <u> </u>	Всего разделов: <u> </u>	Всего листов выписки: <u> </u>
15.09.2021 № 99/2021/417534141			
Кадастровый номер:		02:17:000000:978	

1.	Правообладатель (правообладатели):	1.86.	Нургалеев Раудат Радилович
2.	Вид, номер и дата государственной регистрации права:	2.86.	Долевая собственность, № 02-04/130-04/230/003/2015-975/1 от 18.02.2015, 1/111
Ограничение прав и обременение объекта недвижимости:			
3.	3.86.1.	вид:	Аренда (в том числе, субаренда)
		дата государственной регистрации:	26.04.2017
		номер государственной регистрации:	02:17:000000:978-02/130/2017-5
		срок, на который установлено ограничение прав и обременение объекта недвижимости:	с 26.04.2017 на 20 лет
		лицо, в пользу которого установлено ограничение прав и обременение объекта недвижимости:	Арсланов Рафаиль Фанавиевич
		основание государственной регистрации:	'Договор аренды земельного участка, находящегося в общей (долевой) собственности граждан, при множественности лиц на стороне арендодателей' №б/н от 16.12.2016, -

Государственный регистратор		ФГИС ЕГРН
полное наименование должности	подпись	инициалы, фамилия

М.П.

Земельный участок			
(вид объекта недвижимости)			
Лист № ____ Раздела <u>2</u>	Всего листов раздела <u>2</u> : ____	Всего разделов: ____	Всего листов выписки: ____
15.09.2021 № 99/2021/417534141			
Кадастровый номер:		02:17:000000:978	

1.	Правообладатель (правообладатели):	1.87.	Усманов Байзавий Давлитярович
2.	Вид, номер и дата государственной регистрации права:	2.87.	Долевая собственность, № 02-04/130-04/230/003/2015-988/1 от 18.02.2015, 1/111
Ограничение прав и обременение объекта недвижимости:			
3.	3.87.1.	вид:	Аренда (в том числе, субаренда)
		дата государственной регистрации:	26.04.2017
		номер государственной регистрации:	02:17:000000:978-02/130/2017-5
		срок, на который установлено ограничение прав и обременение объекта недвижимости:	с 26.04.2017 на 20 лет
		лицо, в пользу которого установлено ограничение прав и обременение объекта недвижимости:	Арсланов Рафаиль Фанавиевич
основание государственной регистрации:		'Договор аренды земельного участка, находящегося в общей (долевой) собственности граждан, при множественности лиц на стороне арендодателей' №б/н от 16.12.2016, -	

Государственный регистратор		ФГИС ЕГРН
полное наименование должности	подпись	инициалы, фамилия

М.П.

Земельный участок			
(вид объекта недвижимости)			
Лист № ____ Раздела <u>2</u>	Всего листов раздела <u>2</u> : ____	Всего разделов: ____	Всего листов выписки: ____
15.09.2021 № 99/2021/417534141			
Кадастровый номер:		02:17:000000:978	

1.	Правообладатель (правообладатели):	1.88.	Валиев Гали Галаветдинович
2.	Вид, номер и дата государственной регистрации права:	2.88.	Долевая собственность, № 02-04/130-04/230/003/2015-915/1 от 18.02.2015, 1/111
Ограничение прав и обременение объекта недвижимости:			
3.	3.88.1.	вид:	Аренда (в том числе, субаренда)
		дата государственной регистрации:	26.04.2017
		номер государственной регистрации:	02:17:000000:978-02/130/2017-5
		срок, на который установлено ограничение прав и обременение объекта недвижимости:	с 26.04.2017 на 20 лет
		лицо, в пользу которого установлено ограничение прав и обременение объекта недвижимости:	Арсланов Рафаиль Фанавиевич
основание государственной регистрации:		'Договор аренды земельного участка, находящегося в общей (долевой) собственности граждан, при множественности лиц на стороне арендодателей' №б/н от 16.12.2016, -	

Государственный регистратор		ФГИС ЕГРН
полное наименование должности	подпись	инициалы, фамилия

М.П.

Земельный участок			
(вид объекта недвижимости)			
Лист № ____ Раздела <u>2</u>	Всего листов раздела <u>2</u> : ____	Всего разделов: ____	Всего листов выписки: ____
15.09.2021 № 99/2021/417534141			
Кадастровый номер:		02:17:000000:978	

1.	Правообладатель (правообладатели):	1.89.	Яхин Радик Раисович
2.	Вид, номер и дата государственной регистрации права:	2.89.	Долевая собственность, № 02-04/130-04/230/004/2015-9/1 от 18.02.2015, 1/111
Ограничение прав и обременение объекта недвижимости:			
3.	3.89.1.	вид:	Аренда (в том числе, субаренда)
		дата государственной регистрации:	26.04.2017
		номер государственной регистрации:	02:17:000000:978-02/130/2017-5
		срок, на который установлено ограничение прав и обременение объекта недвижимости:	с 26.04.2017 на 20 лет
		лицо, в пользу которого установлено ограничение прав и обременение объекта недвижимости:	Арсланов Рафаиль Фанавиевич
		основание государственной регистрации:	'Договор аренды земельного участка, находящегося в общей (долевой) собственности граждан, при множественности лиц на стороне арендодателей' №б/н от 16.12.2016, -

Государственный регистратор		ФГИС ЕГРН
полное наименование должности	подпись	инициалы, фамилия

М.П.

Земельный участок			
(вид объекта недвижимости)			
Лист № ____ Раздела <u>2</u>	Всего листов раздела <u>2</u> : ____	Всего разделов: ____	Всего листов выписки: ____
15.09.2021 № 99/2021/417534141			
Кадастровый номер:		02:17:000000:978	

1.	Правообладатель (правообладатели):	1.90.	Вахитов Зуфар Хуснуллович
2.	Вид, номер и дата государственной регистрации права:	2.90.	Долевая собственность, № 02-04/130-04/230/004/2015-13/1 от 18.02.2015, 1/111
Ограничение прав и обременение объекта недвижимости:			
3.	3.90.1.	вид:	Аренда (в том числе, субаренда)
		дата государственной регистрации:	26.04.2017
		номер государственной регистрации:	02:17:000000:978-02/130/2017-5
		срок, на который установлено ограничение прав и обременение объекта недвижимости:	с 26.04.2017 на 20 лет
		лицо, в пользу которого установлено ограничение прав и обременение объекта недвижимости:	Арсланов Рафаиль Фанавиевич
		основание государственной регистрации:	'Договор аренды земельного участка, находящегося в общей (долевой) собственности граждан, при множественности лиц на стороне арендодателей' №б/н от 16.12.2016, -

Государственный регистратор		ФГИС ЕГРН
полное наименование должности	подпись	инициалы, фамилия

М.П.

Земельный участок			
(вид объекта недвижимости)			
Лист № <u> </u> Раздела <u> 2 </u>	Всего листов раздела <u> 2 </u> : <u> </u>	Всего разделов: <u> </u>	Всего листов выписки: <u> </u>
15.09.2021 № 99/2021/417534141			
Кадастровый номер:		02:17:000000:978	

1.	Правообладатель (правообладатели):	1.91.	Хусаенова Зайтуна Фархутдиновна
2.	Вид, номер и дата государственной регистрации права:	2.91.	Долевая собственность, № 02-04/130-04/230/004/2015-23/1 от 18.02.2015, 1/111
Ограничение прав и обременение объекта недвижимости:			
3.	3.91.1.	вид:	Аренда (в том числе, субаренда)
		дата государственной регистрации:	26.04.2017
		номер государственной регистрации:	02:17:000000:978-02/130/2017-5
		срок, на который установлено ограничение прав и обременение объекта недвижимости:	с 26.04.2017 на 20 лет
		лицо, в пользу которого установлено ограничение прав и обременение объекта недвижимости:	Арсланов Рафаиль Фанавиевич
основание государственной регистрации:		'Договор аренды земельного участка, находящегося в общей (долевой) собственности граждан, при множественности лиц на стороне арендодателей' №б/н от 16.12.2016, -	

Государственный регистратор		ФГИС ЕГРН
полное наименование должности	подпись	инициалы, фамилия

М.П.

Земельный участок			
(вид объекта недвижимости)			
Лист № <u> </u> Раздела <u> 2 </u>	Всего листов раздела <u> 2 </u> : <u> </u>	Всего разделов: <u> </u>	Всего листов выписки: <u> </u>
15.09.2021 № 99/2021/417534141			
Кадастровый номер:		02:17:000000:978	

1.	Правообладатель (правообладатели):	1.92.	Шарипов Рузалин Анисович
2.	Вид, номер и дата государственной регистрации права:	2.92.	Долевая собственность, № 02-04/130-04/230/004/2015-27/1 от 18.02.2015, 1/111
Ограничение прав и обременение объекта недвижимости:			
3.	3.92.1.	вид:	Аренда (в том числе, субаренда)
		дата государственной регистрации:	26.04.2017
		номер государственной регистрации:	02:17:000000:978-02/130/2017-5
		срок, на который установлено ограничение прав и обременение объекта недвижимости:	с 26.04.2017 на 20 лет
		лицо, в пользу которого установлено ограничение прав и обременение объекта недвижимости:	Арсланов Рафаиль Фанавиевич
основание государственной регистрации:		'Договор аренды земельного участка, находящегося в общей (долевой) собственности граждан, при множественности лиц на стороне арендодателей' №б/н от 16.12.2016, -	

Государственный регистратор		ФГИС ЕГРН
полное наименование должности	подпись	инициалы, фамилия

М.П.

Земельный участок			
(вид объекта недвижимости)			
Лист № <u> </u> Раздела <u> 2 </u>	Всего листов раздела <u> 2 </u> : <u> </u>	Всего разделов: <u> </u>	Всего листов выписки: <u> </u>
15.09.2021 № 99/2021/417534141			
Кадастровый номер:		02:17:000000:978	

1.	Правообладатель (правообладатели):	1.93.	Мавлютов Ралиф Фахразиевич
2.	Вид, номер и дата государственной регистрации права:	2.93.	Долевая собственность, № 02-04/130-04/230/004/2015-36/1 от 18.02.2015, 1/111
Ограничение прав и обременение объекта недвижимости:			
3.	3.93.1.	вид:	Аренда (в том числе, субаренда)
		дата государственной регистрации:	26.04.2017
		номер государственной регистрации:	02:17:000000:978-02/130/2017-5
		срок, на который установлено ограничение прав и обременение объекта недвижимости:	с 26.04.2017 на 20 лет
		лицо, в пользу которого установлено ограничение прав и обременение объекта недвижимости:	Арсланов Рафаиль Фанавиевич
		основание государственной регистрации:	'Договор аренды земельного участка, находящегося в общей (долевой) собственности граждан, при множественности лиц на стороне арендодателей' №б/н от 16.12.2016, -

Государственный регистратор		ФГИС ЕГРН
полное наименование должности	подпись	инициалы, фамилия

М.П.

Земельный участок			
(вид объекта недвижимости)			
Лист № <u> </u> Раздела <u> 2 </u>	Всего листов раздела <u> 2 </u> : <u> </u>	Всего разделов: <u> </u>	Всего листов выписки: <u> </u>
15.09.2021 № 99/2021/417534141			
Кадастровый номер:		02:17:000000:978	

1.	Правообладатель (правообладатели):	1.94.	Мавлютова Флюза Давлетхановна
2.	Вид, номер и дата государственной регистрации права:	2.94.	Долевая собственность, № 02-04/130-04/230/004/2015-41/1 от 18.02.2015, 1/111
Ограничение прав и обременение объекта недвижимости:			
3.	3.94.1.	вид:	Аренда (в том числе, субаренда)
		дата государственной регистрации:	26.04.2017
		номер государственной регистрации:	02:17:000000:978-02/130/2017-5
		срок, на который установлено ограничение прав и обременение объекта недвижимости:	с 26.04.2017 на 20 лет
		лицо, в пользу которого установлено ограничение прав и обременение объекта недвижимости:	Арсланов Рафаиль Фанавиевич
		основание государственной регистрации:	'Договор аренды земельного участка, находящегося в общей (долевой) собственности граждан, при множественности лиц на стороне арендодателей' №б/н от 16.12.2016, -

Государственный регистратор		ФГИС ЕГРН
полное наименование должности	подпись	инициалы, фамилия

М.П.

Земельный участок			
(вид объекта недвижимости)			
Лист № <u> </u> Раздела <u> 2 </u>	Всего листов раздела <u> 2 </u> : <u> </u>	Всего разделов: <u> </u>	Всего листов выписки: <u> </u>
15.09.2021 № 99/2021/417534141			
Кадастровый номер:		02:17:000000:978	

1.	Правообладатель (правообладатели):	1.95.	Шайхутдинов Рамис Рифович
2.	Вид, номер и дата государственной регистрации права:	2.95.	Долевая собственность, № 02-04/130-04/230/004/2015-56/1 от 18.02.2015, 1/111
Ограничение прав и обременение объекта недвижимости:			
3.	3.95.1.	вид:	Аренда (в том числе, субаренда)
		дата государственной регистрации:	26.04.2017
		номер государственной регистрации:	02:17:000000:978-02/130/2017-5
		срок, на который установлено ограничение прав и обременение объекта недвижимости:	с 26.04.2017 на 20 лет
		лицо, в пользу которого установлено ограничение прав и обременение объекта недвижимости:	Арсланов Рафаиль Фанавиевич
основание государственной регистрации:		'Договор аренды земельного участка, находящегося в общей (долевой) собственности граждан, при множественности лиц на стороне арендодателей' №б/н от 16.12.2016, -	

Государственный регистратор		ФГИС ЕГРН
полное наименование должности	подпись	инициалы, фамилия

М.П.

Земельный участок			
(вид объекта недвижимости)			
Лист № <u> </u> Раздела <u> 2 </u>	Всего листов раздела <u> 2 </u> : <u> </u>	Всего разделов: <u> </u>	Всего листов выписки: <u> </u>
15.09.2021 № 99/2021/417534141			
Кадастровый номер:		02:17:000000:978	

1.	Правообладатель (правообладатели):	1.96.	Фархутдинов Адип Гарабетдинович
2.	Вид, номер и дата государственной регистрации права:	2.96.	Долевая собственность, № 02-04/130-04/230/004/2015-44/1 от 18.02.2015, 1/111
Ограничение прав и обременение объекта недвижимости:			
3.	3.96.1.	вид:	Аренда (в том числе, субаренда)
		дата государственной регистрации:	26.04.2017
		номер государственной регистрации:	02:17:000000:978-02/130/2017-5
		срок, на который установлено ограничение прав и обременение объекта недвижимости:	с 26.04.2017 на 20 лет
		лицо, в пользу которого установлено ограничение прав и обременение объекта недвижимости:	Арсланов Рафаиль Фанавиевич
основание государственной регистрации:		'Договор аренды земельного участка, находящегося в общей (долевой) собственности граждан, при множественности лиц на стороне арендодателей' №б/н от 16.12.2016, -	

Государственный регистратор		ФГИС ЕГРН
полное наименование должности	подпись	инициалы, фамилия

М.П.

Земельный участок			
(вид объекта недвижимости)			
Лист № ____ Раздела <u>2</u>	Всего листов раздела <u>2</u> : ____	Всего разделов: ____	Всего листов выписки: ____
15.09.2021 № 99/2021/417534141			
Кадастровый номер:		02:17:000000:978	

1.	Правообладатель (правообладатели):	1.97.	Муллагалиев Ринат Зуфарович
2.	Вид, номер и дата государственной регистрации права:	2.97.	Долевая собственность, № 02-04/130-04/230/003/2015-401/1 от 06.03.2015, 1/111
Ограничение прав и обременение объекта недвижимости:			
3.	3.97.1.	вид:	Аренда (в том числе, субаренда)
		дата государственной регистрации:	26.04.2017
		номер государственной регистрации:	02:17:000000:978-02/130/2017-5
		срок, на который установлено ограничение прав и обременение объекта недвижимости:	с 26.04.2017 на 20 лет
		лицо, в пользу которого установлено ограничение прав и обременение объекта недвижимости:	Арсланов Рафаиль Фанавиевич
основание государственной регистрации:		'Договор аренды земельного участка, находящегося в общей (долевой) собственности граждан, при множественности лиц на стороне арендодателей' №б/н от 16.12.2016, -	

Государственный регистратор		ФГИС ЕГРН
полное наименование должности	подпись	инициалы, фамилия

М.П.

Земельный участок			
(вид объекта недвижимости)			
Лист № ____ Раздела <u>2</u>	Всего листов раздела <u>2</u> : ____	Всего разделов: ____	Всего листов выписки: ____
15.09.2021 № 99/2021/417534141			
Кадастровый номер:		02:17:000000:978	

1.	Правообладатель (правообладатели):	1.98.	Усманов Сагит Адегабович
2.	Вид, номер и дата государственной регистрации права:	2.98.	Долевая собственность, № 02-04/130-04/230/011/2015-282/2 от 23.10.2015, 1/111
Ограничение прав и обременение объекта недвижимости:			
3.	3.98.1.	вид:	Аренда (в том числе, субаренда)
		дата государственной регистрации:	26.04.2017
		номер государственной регистрации:	02:17:000000:978-02/130/2017-5
		срок, на который установлено ограничение прав и обременение объекта недвижимости:	с 26.04.2017 на 20 лет
		лицо, в пользу которого установлено ограничение прав и обременение объекта недвижимости:	Арсланов Рафаиль Фанавиевич
основание государственной регистрации:		'Договор аренды земельного участка, находящегося в общей (долевой) собственности граждан, при множественности лиц на стороне арендодателей' №б/н от 16.12.2016, -	

Государственный регистратор		ФГИС ЕГРН
полное наименование должности	подпись	инициалы, фамилия

М.П.

Земельный участок			
(вид объекта недвижимости)			
Лист № ____ Раздела <u>2</u>	Всего листов раздела <u>2</u> : ____	Всего разделов: ____	Всего листов выписки: ____
15.09.2021 № 99/2021/417534141			
Кадастровый номер:		02:17:000000:978	

1.	Правообладатель (правообладатели):	1.99.	Нургалиев Фидави Зекрович
2.	Вид, номер и дата государственной регистрации права:	2.99.	Долевая собственность, № 02-04/130-04/230/011/2015-283/2 от 23.10.2015, 1/111
Ограничение прав и обременение объекта недвижимости:			
3.	3.99.1.	вид:	Аренда (в том числе, субаренда)
		дата государственной регистрации:	26.04.2017
		номер государственной регистрации:	02:17:000000:978-02/130/2017-5
		срок, на который установлено ограничение прав и обременение объекта недвижимости:	с 26.04.2017 на 20 лет
		лицо, в пользу которого установлено ограничение прав и обременение объекта недвижимости:	Арсланов Рафаиль Фанавиевич
основание государственной регистрации:		'Договор аренды земельного участка, находящегося в общей (долевой) собственности граждан, при множественности лиц на стороне арендодателей' №б/н от 16.12.2016, -	

Государственный регистратор		ФГИС ЕГРН
полное наименование должности	подпись	инициалы, фамилия

М.П.

Земельный участок			
(вид объекта недвижимости)			
Лист № ____ Раздела <u>2</u>	Всего листов раздела <u>2</u> : ____	Всего разделов: ____	Всего листов выписки: ____
15.09.2021 № 99/2021/417534141			
Кадастровый номер:		02:17:000000:978	

1.	Правообладатель (правообладатели):	1.100.	Сельское поселение Ваньшевский сельсовет муниципального района Бураевский район Республики Башкортостан
2.	Вид, номер и дата государственной регистрации права:	2.100.	Долевая собственность, № 02-04/130-04/330/012/2015-690/2 от 31.12.2015, 1/111
Ограничение прав и обременение объекта недвижимости:			
3.	3.100.1.	вид:	Аренда (в том числе, субаренда)
		дата государственной регистрации:	26.04.2017
		номер государственной регистрации:	02:17:000000:978-02/130/2017-5
		срок, на который установлено ограничение прав и обременение объекта недвижимости:	с 26.04.2017 на 20 лет
		лицо, в пользу которого установлено ограничение прав и обременение объекта недвижимости:	Арсланов Рафаиль Фанавиевич
основание государственной регистрации:		'Договор аренды земельного участка, находящегося в общей (долевой) собственности граждан, при множественности лиц на стороне арендодателей' №б/н от 16.12.2016, -	

Государственный регистратор		ФГИС ЕГРН
полное наименование должности	подпись	инициалы, фамилия

М.П.

Земельный участок			
(вид объекта недвижимости)			
Лист № <u> </u> Раздела <u> 2 </u>	Всего листов раздела <u> 2 </u> : <u> </u>	Всего разделов: <u> </u>	Всего листов выписки: <u> </u>
15.09.2021 № 99/2021/417534141			
Кадастровый номер:		02:17:000000:978	

1.	Правообладатель (правообладатели):	1.101.	Сельское поселение Ваньшевский сельсовет муниципального района Бураевский район Республики Башкортостан
2.	Вид, номер и дата государственной регистрации права:	2.101.	Долевая собственность, № 02-04/130-04/330/001/2016-371/2 от 02.02.2016, 1/111
3.	Ограничение прав и обременение объекта недвижимости:		
	3.101.1.	вид:	Аренда (в том числе, субаренда)
		дата государственной регистрации:	26.04.2017
		номер государственной регистрации:	02:17:000000:978-02/130/2017-5
		срок, на который установлено ограничение прав и обременение объекта недвижимости:	с 26.04.2017 на 20 лет
	лицо, в пользу которого установлено ограничение прав и обременение объекта недвижимости:	Арсланов Рафаиль Фанавиевич	
	основание государственной регистрации:	'Договор аренды земельного участка, находящегося в общей (долевой) собственности граждан, при множественности лиц на стороне арендодателей' №б/н от 16.12.2016, -	

Государственный регистратор		ФГИС ЕГРН
полное наименование должности	подпись	инициалы, фамилия

М.П.

Земельный участок			
(вид объекта недвижимости)			
Лист № <u> </u> Раздела <u> 2 </u>	Всего листов раздела <u> 2 </u> : <u> </u>	Всего разделов: <u> </u>	Всего листов выписки: <u> </u>
15.09.2021 № 99/2021/417534141			
Кадастровый номер:		02:17:000000:978	

1.	Правообладатель (правообладатели):	1.102.	Сельское поселение Ваньшевский сельсовет муниципального района Бураевский район Республики Башкортостан
2.	Вид, номер и дата государственной регистрации права:	2.102.	Долевая собственность, № 02-04/130-04/330/001/2016-373/2 от 02.02.2016, 1/111
3.	Ограничение прав и обременение объекта недвижимости:		
	3.102.1.	вид:	Аренда (в том числе, субаренда)
		дата государственной регистрации:	26.04.2017
		номер государственной регистрации:	02:17:000000:978-02/130/2017-5
		срок, на который установлено ограничение прав и обременение объекта недвижимости:	с 26.04.2017 на 20 лет
	лицо, в пользу которого установлено ограничение прав и обременение объекта недвижимости:	Арсланов Рафаиль Фанавиевич	
	основание государственной регистрации:	'Договор аренды земельного участка, находящегося в общей (долевой) собственности граждан, при множественности лиц на стороне арендодателей' №б/н от 16.12.2016, -	

Государственный регистратор		ФГИС ЕГРН
полное наименование должности	подпись	инициалы, фамилия

М.П.

Земельный участок			
(вид объекта недвижимости)			
Лист № ____ Раздела <u>2</u>	Всего листов раздела <u>2</u> : ____	Всего разделов: ____	Всего листов выписки: ____
15.09.2021 № 99/2021/417534141			
Кадастровый номер:		02:17:000000:978	

1.	Правообладатель (правообладатели):	1.103.	Сельское поселение Ванышевский сельсовет муниципального района Бураевский район Республики Башкортостан
2.	Вид, номер и дата государственной регистрации права:	2.103.	Долевая собственность, № 02-04/130-04/330/001/2016-500/2 от 02.02.2016, 1/111
Ограничение прав и обременение объекта недвижимости:			
3.	3.103.1.	вид:	Аренда (в том числе, субаренда)
		дата государственной регистрации:	26.04.2017
		номер государственной регистрации:	02:17:000000:978-02/130/2017-5
		срок, на который установлено ограничение прав и обременение объекта недвижимости:	с 26.04.2017 на 20 лет
		лицо, в пользу которого установлено ограничение прав и обременение объекта недвижимости:	Арсланов Рафаиль Фанавиевич
основание государственной регистрации:		'Договор аренды земельного участка, находящегося в общей (долевой) собственности граждан, при множественности лиц на стороне арендодателей' №б/н от 16.12.2016, -	

Государственный регистратор		ФГИС ЕГРН
полное наименование должности	подпись	инициалы, фамилия

М.П.

Земельный участок			
(вид объекта недвижимости)			
Лист № ____ Раздела <u>2</u>	Всего листов раздела <u>2</u> : ____	Всего разделов: ____	Всего листов выписки: ____
15.09.2021 № 99/2021/417534141			
Кадастровый номер:		02:17:000000:978	

1.	Правообладатель (правообладатели):	1.104.	Сельское поселение Ванышевский сельсовет муниципального района Бураевский район Республики Башкортостан
2.	Вид, номер и дата государственной регистрации права:	2.104.	Долевая собственность, № 02-04/130-04/330/001/2016-2114/2 от 07.07.2016, 1/111
Ограничение прав и обременение объекта недвижимости:			
3.	3.104.1.	вид:	Аренда (в том числе, субаренда)
		дата государственной регистрации:	26.04.2017
		номер государственной регистрации:	02:17:000000:978-02/130/2017-5
		срок, на который установлено ограничение прав и обременение объекта недвижимости:	с 26.04.2017 на 20 лет
		лицо, в пользу которого установлено ограничение прав и обременение объекта недвижимости:	Арсланов Рафаиль Фанавиевич
основание государственной регистрации:		'Договор аренды земельного участка, находящегося в общей (долевой) собственности граждан, при множественности лиц на стороне арендодателей' №б/н от 16.12.2016, -	

Государственный регистратор		ФГИС ЕГРН
полное наименование должности	подпись	инициалы, фамилия

М.П.

Земельный участок			
(вид объекта недвижимости)			
Лист № ____ Раздела <u>2</u>	Всего листов раздела <u>2</u> : ____	Всего разделов: ____	Всего листов выписки: ____
15.09.2021 № 99/2021/417534141			
Кадастровый номер:		02:17:000000:978	

1.	Правообладатель (правообладатели):	1.105.	Сельское поселение Ваньшевский сельсовет муниципального района Бураевский район Республики Башкортостан
2.	Вид, номер и дата государственной регистрации права:	2.105.	Долевая собственность, № 02-04/130-04/330/001/2016-2116/2 от 07.07.2016, 1/111
Ограничение прав и обременение объекта недвижимости:			
3.	3.105.1.	вид:	Аренда (в том числе, субаренда)
		дата государственной регистрации:	26.04.2017
		номер государственной регистрации:	02:17:000000:978-02/130/2017-5
		срок, на который установлено ограничение прав и обременение объекта недвижимости:	с 26.04.2017 на 20 лет
		лицо, в пользу которого установлено ограничение прав и обременение объекта недвижимости:	Арсланов Рафаиль Фанавиевич
основание государственной регистрации:		'Договор аренды земельного участка, находящегося в общей (долевой) собственности граждан, при множественности лиц на стороне арендодателей' №б/н от 16.12.2016, -	

Государственный регистратор		ФГИС ЕГРН
полное наименование должности	подпись	инициалы, фамилия

М.П.

Земельный участок			
(вид объекта недвижимости)			
Лист № ____ Раздела <u>2</u>	Всего листов раздела <u>2</u> : ____	Всего разделов: ____	Всего листов выписки: ____
15.09.2021 № 99/2021/417534141			
Кадастровый номер:		02:17:000000:978	

1.	Правообладатель (правообладатели):	1.106.	Фаттахова Алия Нурлыгаяновна
2.	Вид, номер и дата государственной регистрации права:	2.106.	Долевая собственность, № 02:17:000000:978-02/130/2017-2 от 17.02.2017, 1/111
Ограничение прав и обременение объекта недвижимости:			
3.	3.106.1.	вид:	Аренда (в том числе, субаренда)
		дата государственной регистрации:	26.04.2017
		номер государственной регистрации:	02:17:000000:978-02/130/2017-5
		срок, на который установлено ограничение прав и обременение объекта недвижимости:	с 26.04.2017 на 20 лет
		лицо, в пользу которого установлено ограничение прав и обременение объекта недвижимости:	Арсланов Рафаиль Фанавиевич
основание государственной регистрации:		'Договор аренды земельного участка, находящегося в общей (долевой) собственности граждан, при множественности лиц на стороне арендодателей' №б/н от 16.12.2016, -	

Государственный регистратор		ФГИС ЕГРН
полное наименование должности	подпись	инициалы, фамилия

М.П.

Земельный участок			
(вид объекта недвижимости)			
Лист № ____ Раздела <u>2</u>	Всего листов раздела <u>2</u> : ____	Всего разделов: ____	Всего листов выписки: ____
15.09.2021 № 99/2021/417534141			
Кадастровый номер:		02:17:000000:978	

1.	Правообладатель (правообладатели):	1.107.	Сельское поселение Ваньшевский сельсовет муниципального района Бураевский район Республики Башкортостан
2.	Вид, номер и дата государственной регистрации права:	2.107.	Долевая собственность, № 02:17:000000:978-02/130/2017-7 от 20.11.2017, 1/111
Ограничение прав и обременение объекта недвижимости:			
3.	3.107.1.	вид:	Аренда (в том числе, субаренда)
		дата государственной регистрации:	26.04.2017
		номер государственной регистрации:	02:17:000000:978-02/130/2017-5
		срок, на который установлено ограничение прав и обременение объекта недвижимости:	с 26.04.2017 на 20 лет
		лицо, в пользу которого установлено ограничение прав и обременение объекта недвижимости:	Арсланов Рафаиль Фанавиевич
основание государственной регистрации:		'Договор аренды земельного участка, находящегося в общей (долевой) собственности граждан, при множественности лиц на стороне арендодателей' №б/н от 16.12.2016, -	

Государственный регистратор		ФГИС ЕГРН
полное наименование должности	подпись	инициалы, фамилия

М.П.

Земельный участок			
(вид объекта недвижимости)			
Лист № ____ Раздела <u>2</u>	Всего листов раздела <u>2</u> : ____	Всего разделов: ____	Всего листов выписки: ____
15.09.2021 № 99/2021/417534141			
Кадастровый номер:		02:17:000000:978	

1.	Правообладатель (правообладатели):	1.108.	Шайхутдинова Забида Файзавиевна
2.	Вид, номер и дата государственной регистрации права:	2.108.	Долевая собственность, № 02:17:000000:978-02/130/2017-9 от 01.12.2017, 1/555
Ограничение прав и обременение объекта недвижимости:			
3.	3.108.1.	вид:	Аренда (в том числе, субаренда)
		дата государственной регистрации:	26.04.2017
		номер государственной регистрации:	02:17:000000:978-02/130/2017-5
		срок, на который установлено ограничение прав и обременение объекта недвижимости:	с 26.04.2017 на 20 лет
		лицо, в пользу которого установлено ограничение прав и обременение объекта недвижимости:	Арсланов Рафаиль Фанавиевич
основание государственной регистрации:		'Договор аренды земельного участка, находящегося в общей (долевой) собственности граждан, при множественности лиц на стороне арендодателей' №б/н от 16.12.2016, -	

Государственный регистратор		ФГИС ЕГРН
полное наименование должности	подпись	инициалы, фамилия

М.П.

Земельный участок			
(вид объекта недвижимости)			
Лист № ____ Раздела <u>2</u>	Всего листов раздела <u>2</u> : ____	Всего разделов: ____	Всего листов выписки: ____
15.09.2021 № 99/2021/417534141			
Кадастровый номер:		02:17:000000:978	

1.	Правообладатель (правообладатели):	1.109.	Шаймухаметов Фанаиль Файзавиевич
2.	Вид, номер и дата государственной регистрации права:	2.109.	Долевая собственность, № 02:17:000000:978-02/130/2017-10 от 06.12.2017, 1/555
Ограничение прав и обременение объекта недвижимости:			
3.	3.109.1.	вид:	Аренда (в том числе, субаренда)
		дата государственной регистрации:	26.04.2017
		номер государственной регистрации:	02:17:000000:978-02/130/2017-5
		срок, на который установлено ограничение прав и обременение объекта недвижимости:	с 26.04.2017 на 20 лет
		лицо, в пользу которого установлено ограничение прав и обременение объекта недвижимости:	Арсланов Рафаиль Фанавиевич
основание государственной регистрации:		'Договор аренды земельного участка, находящегося в общей (долевой) собственности граждан, при множественности лиц на стороне арендодателей' №б/н от 16.12.2016, -	

Государственный регистратор		ФГИС ЕГРН
полное наименование должности	подпись	инициалы, фамилия

М.П.

Земельный участок			
(вид объекта недвижимости)			
Лист № ____ Раздела <u>2</u>	Всего листов раздела <u>2</u> : ____	Всего разделов: ____	Всего листов выписки: ____
15.09.2021 № 99/2021/417534141			
Кадастровый номер:		02:17:000000:978	

1.	Правообладатель (правообладатели):	1.110.	Шаймухаметова Разида Файзавиевна
2.	Вид, номер и дата государственной регистрации права:	2.110.	Долевая собственность, № 02:17:000000:978-02/130/2017-11 от 06.12.2017, 1/555
Ограничение прав и обременение объекта недвижимости:			
3.	3.110.1.	вид:	Аренда (в том числе, субаренда)
		дата государственной регистрации:	26.04.2017
		номер государственной регистрации:	02:17:000000:978-02/130/2017-5
		срок, на который установлено ограничение прав и обременение объекта недвижимости:	с 26.04.2017 на 20 лет
		лицо, в пользу которого установлено ограничение прав и обременение объекта недвижимости:	Арсланов Рафаиль Фанавиевич
основание государственной регистрации:		'Договор аренды земельного участка, находящегося в общей (долевой) собственности граждан, при множественности лиц на стороне арендодателей' №б/н от 16.12.2016, -	

Государственный регистратор		ФГИС ЕГРН
полное наименование должности	подпись	инициалы, фамилия

М.П.

Земельный участок			
(вид объекта недвижимости)			
Лист № <u> </u> Раздела <u>2</u>	Всего листов раздела <u>2</u> : <u> </u>	Всего разделов: <u> </u>	Всего листов выписки: <u> </u>
15.09.2021 № 99/2021/417534141			
Кадастровый номер:		02:17:000000:978	

1. Правообладатель (правообладатели):	1.111.	Арсланов Фанун Файзавиевич
2. Вид, номер и дата государственной регистрации права:	2.111.	Долевая собственность, № 02:17:000000:978-02/130/2018-12 от 04.05.2018, 1/555
Ограничение прав и обременение объекта недвижимости:		
3. 3.111.1.	вид:	Аренда (в том числе, субаренда)
	дата государственной регистрации:	26.04.2017
	номер государственной регистрации:	02:17:000000:978-02/130/2017-5
	срок, на который установлено ограничение прав и обременение объекта недвижимости:	с 26.04.2017 на 20 лет
	лицо, в пользу которого установлено ограничение прав и обременение объекта недвижимости:	Арсланов Рафаиль Фанавиевич
основание государственной регистрации:		'Договор аренды земельного участка, находящегося в общей (долевой) собственности граждан, при множественности лиц на стороне арендодателей' №б/н от 16.12.2016, -

Государственный регистратор		ФГИС ЕГРН
полное наименование должности	подпись	инициалы, фамилия

М.П.

Земельный участок			
(вид объекта недвижимости)			
Лист № <u> </u> Раздела <u>2</u>	Всего листов раздела <u>2</u> : <u> </u>	Всего разделов: <u> </u>	Всего листов выписки: <u> </u>
15.09.2021 № 99/2021/417534141			
Кадастровый номер:		02:17:000000:978	

1. Правообладатель (правообладатели):	1.112.	Кашфуллина Рашида Галимухамитовна
2. Вид, номер и дата государственной регистрации права:	2.112.	Долевая собственность, № 02:17:000000:978-02/126/2018-13 от 08.06.2018, 1/111
Ограничение прав и обременение объекта недвижимости:		
3. 3.112.1.	вид:	Аренда (в том числе, субаренда)
	дата государственной регистрации:	26.04.2017
	номер государственной регистрации:	02:17:000000:978-02/130/2017-5
	срок, на который установлено ограничение прав и обременение объекта недвижимости:	с 26.04.2017 на 20 лет
	лицо, в пользу которого установлено ограничение прав и обременение объекта недвижимости:	Арсланов Рафаиль Фанавиевич
основание государственной регистрации:		'Договор аренды земельного участка, находящегося в общей (долевой) собственности граждан, при множественности лиц на стороне арендодателей' №б/н от 16.12.2016, -
1. Правообладатель (правообладатели):	1.113.	Таипова Флюза Мазитовна
2. Вид, номер и дата государственной регистрации права:	2.113.	Долевая собственность, № 02:17:000000:978-02/120/2021-14 от 01.06.2021, 1/222
3. Ограничение прав и обременение объекта недвижимости:	не зарегистрировано	
1. Правообладатель (правообладатели):	1.114.	Файзрахманова Раля Тимерхановна
2. Вид, номер и дата государственной регистрации права:	2.114.	Долевая собственность, № 02:17:000000:978-02/120/2021-16 от 25.08.2021, 1/222
3. Ограничение прав и обременение объекта недвижимости:	не зарегистрировано	

Государственный регистратор		ФГИС ЕГРН
полное наименование должности	подпись	инициалы, фамилия

М.П.

Земельный участок			
(вид объекта недвижимости)			
Лист № <u> </u> Раздела <u> 2 </u>	Всего листов раздела <u> 2 </u> : <u> </u>	Всего разделов: <u> </u>	Всего листов выписки: <u> </u>
15.09.2021 № 99/2021/417534141			
Кадастровый номер:		02:17:000000:978	

1.	Правообладатель (правообладатели):	1.115.	Аллаяров Альфир Бариевич
2.	Вид, номер и дата государственной регистрации права:	2.115.	Долевая собственность, № 02:17:000000:978-02/120/2021-18 от 06.09.2021, 1/111
3.	Ограничение прав и обременение объекта недвижимости:		
	вид:	Аренда (в том числе, субаренда)	
	дата государственной регистрации:	26.04.2017	
	номер государственной регистрации:	02:17:000000:978-02/130/2017-5	
	срок, на который установлено ограничение прав и обременение объекта недвижимости:	с 26.04.2017 на 20 лет	
3.115.1.	лицо, в пользу которого установлено ограничение прав и обременение объекта недвижимости:	Арсланов Рафаиль Фанавиевич	
	основание государственной регистрации:	'Договор аренды земельного участка, находящегося в общей (долевой) собственности граждан, при множественности лиц на стороне арендодателей' №б/н от 16.12.2016, -	
4.	Договоры участия в долевом строительстве:	не зарегистрировано	
5.	Заявленные в судебном порядке права требования:	данные отсутствуют	
6.	Сведения о возражении в отношении зарегистрированного права:	данные отсутствуют	
7.	Сведения о наличии решения об изъятии объекта недвижимости для государственных и муниципальных нужд:	данные отсутствуют	
8.	Сведения о невозможности государственной регистрации без личного участия правообладателя или его законного представителя:		
9.	Правопритязания и сведения о наличии поступивших, но не рассмотренных заявлений о проведении государственной регистрации права (перехода, прекращения права), ограничения права или обременения объекта недвижимости, сделки в отношении объекта недвижимости:	данные отсутствуют	
10.	Сведения об осуществлении государственной регистрации сделки, права, ограничения права без необходимого в силу закона согласия третьего лица, органа:	данные отсутствуют	
11.	Сведения о невозможности государственной регистрации перехода, прекращения, ограничения права на земельный участок из земель сельскохозяйственного назначения:		

Государственный регистратор		ФГИС ЕГРН
полное наименование должности	подпись	инициалы, фамилия

М.П.

Раздел 3

Выписка из Единого государственного реестра недвижимости об объекте недвижимости
Описание местоположения земельного участка

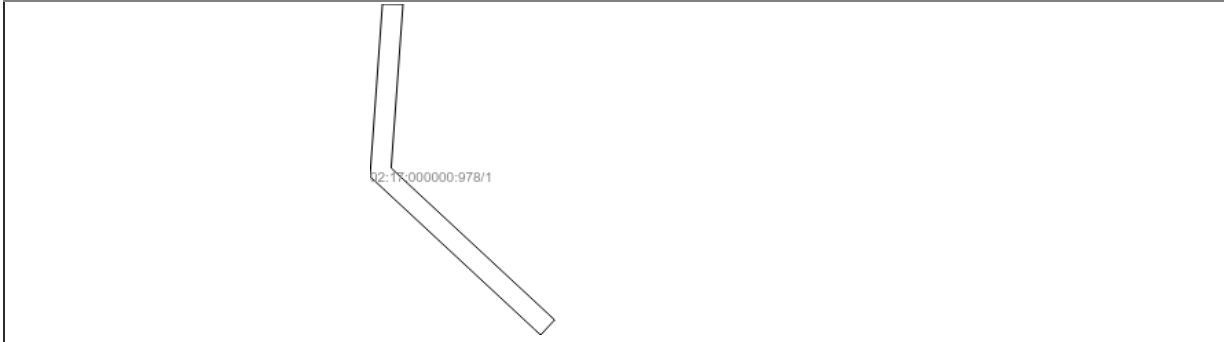
Земельный участок			
(вид объекта недвижимости)			
Лист № <u> </u> Раздела <u> 3 </u>	Всего листов раздела <u> 3 </u> : <u> </u>	Всего разделов: <u> </u>	Всего листов выписки: <u> </u>
15.09.2021 № 99/2021/417534141			
Кадастровый номер:		02:17:000000:978	

План (чертеж, схема) земельного участка			
Масштаб 1: данные отсутствуют	Условные обозначения:		

Государственный регистратор		ФГИС ЕГРН
полное наименование должности	подпись	инициалы, фамилия

М.П.

Земельный участок			
(вид объекта недвижимости)			
Лист № __ Раздела 4	Всего листов раздела 4 : __	Всего разделов: __	Всего листов выписки: __
15.09.2021 № 99/2021/417534141			
Кадастровый номер:		02:17:000000:978	

План (чертеж, схема) части земельного участка	Учетный номер части: 02:17:000000:978/1
	
Масштаб 1: данные отсутствуют	Условные обозначения:

Государственный регистратор		ФГИС ЕГРН
полное наименование должности	подпись	инициалы, фамилия

М.П.

Земельный участок			
(вид объекта недвижимости)			
Лист № __ Раздела 4	Всего листов раздела 4 : __	Всего разделов: __	Всего листов выписки: __
15.09.2021 № 99/2021/417534141			
Кадастровый номер:		02:17:000000:978	


План (чертеж, схема) части земельного участка	Учетный номер части: 02:17:000000:978/2
	
Масштаб 1: данные отсутствуют	Условные обозначения:

Государственный регистратор		ФГИС ЕГРН
полное наименование должности	подпись	инициалы, фамилия

М.П.

Выписка из Единого государственного реестра недвижимости об объекте недвижимости
Сведения о частях земельного участка

Земельный участок			
<small>(вид объекта недвижимости)</small>			
Лист № <u> </u> Раздела <u>4</u>	Всего листов раздела <u>4</u> : <u> </u>	Всего разделов: <u> </u>	Всего листов выписки: <u> </u>
15.09.2021 № 99/2021/417534141			
Кадастровый номер:		02:17:000000:978	

План (чертеж, схема) части земельного участка	Учетный номер части: 02:17:000000:978/3
	
Масштаб 1: данные отсутствуют	Условные обозначения:

Государственный регистратор		ФГИС ЕГРН
полное наименование должности	подпись	инициалы, фамилия

М.П.

Выписка из Единого государственного реестра недвижимости об объекте недвижимости
Сведения о частях земельного участка

Земельный участок			
<small>(вид объекта недвижимости)</small>			
Лист № <u> </u> Раздела <u>4</u>	Всего листов раздела <u>4</u> : <u> </u>	Всего разделов: <u> </u>	Всего листов выписки: <u> </u>
15.09.2021 № 99/2021/417534141			
Кадастровый номер:		02:17:000000:978	

План (чертеж, схема) части земельного участка	Учетный номер части: 02:17:000000:978/4
	
Масштаб 1: данные отсутствуют	Условные обозначения:

Государственный регистратор		ФГИС ЕГРН
полное наименование должности	подпись	инициалы, фамилия

М.П.

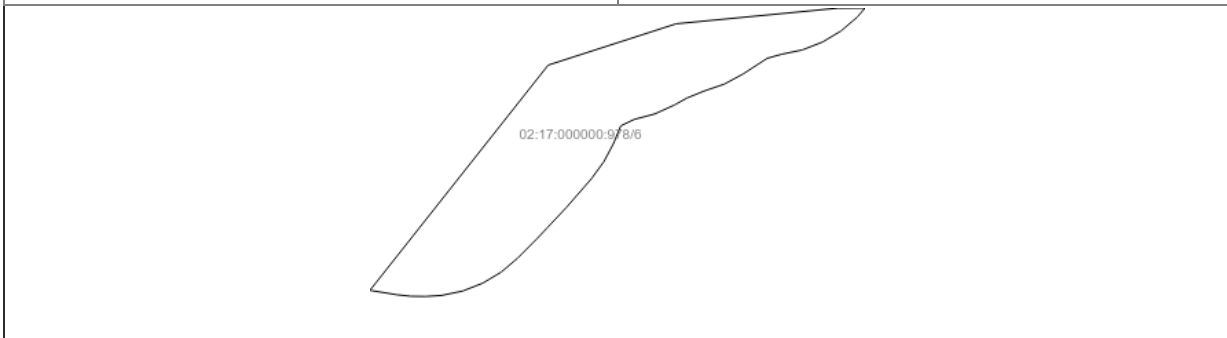
Земельный участок			
(вид объекта недвижимости)			
Лист № <u> </u> Раздела <u>4</u>	Всего листов раздела <u>4</u> : <u> </u>	Всего разделов: <u> </u>	Всего листов выписки: <u> </u>
15.09.2021 № 99/2021/417534141			
Кадастровый номер:		02:17:000000:978	

План (чертеж, схема) части земельного участка	Учетный номер части: <u>02:17:000000:978/5</u>
	
Масштаб 1: данные отсутствуют	Условные обозначения:

Государственный регистратор		ФГИС ЕГРН
полное наименование должности	подпись	инициалы, фамилия

М.П.

Земельный участок			
(вид объекта недвижимости)			
Лист № <u> </u> Раздела <u>4</u>	Всего листов раздела <u>4</u> : <u> </u>	Всего разделов: <u> </u>	Всего листов выписки: <u> </u>
15.09.2021 № 99/2021/417534141			
Кадастровый номер:		02:17:000000:978	

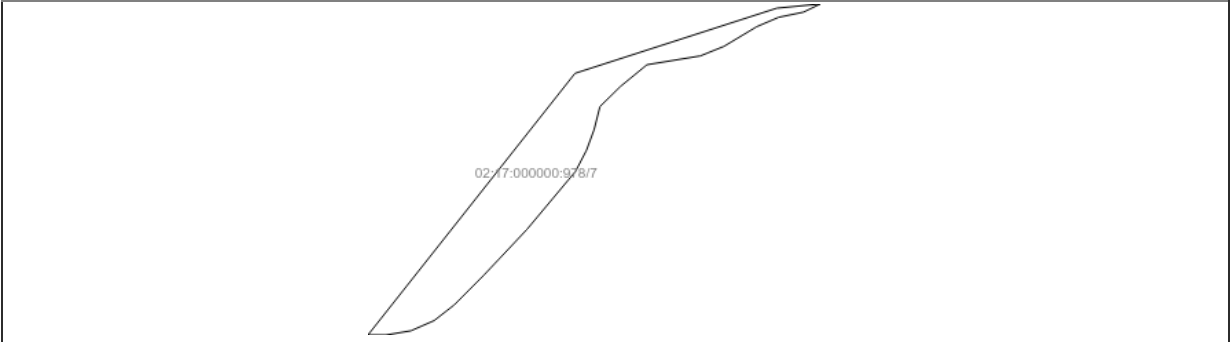
План (чертеж, схема) части земельного участка	Учетный номер части: <u>02:17:000000:978/6</u>
	
Масштаб 1: данные отсутствуют	Условные обозначения:

Государственный регистратор		ФГИС ЕГРН
полное наименование должности	подпись	инициалы, фамилия

М.П.

Выписка из Единого государственного реестра недвижимости об объекте недвижимости
Сведения о частях земельного участка

Земельный участок			
<small>(вид объекта недвижимости)</small>			
Лист № <u> </u> Раздела <u>4</u>	Всего листов раздела <u>4</u> : <u> </u>	Всего разделов: <u> </u>	Всего листов выписки: <u> </u>
15.09.2021 № 99/2021/417534141			
Кадастровый номер:		02:17:000000:978	

План (чертеж, схема) части земельного участка	Учетный номер части: <u>02:17:000000:978/7</u>
	
Масштаб 1: данные отсутствуют	Условные обозначения:

Государственный регистратор		ФГИС ЕГРН
полное наименование должности	подпись	инициалы, фамилия

М.П.

Выписка из Единого государственного реестра недвижимости об объекте недвижимости
Сведения о частях земельного участка

Земельный участок			
<small>(вид объекта недвижимости)</small>			
Лист № <u> </u> Раздела <u>4</u>	Всего листов раздела <u>4</u> : <u> </u>	Всего разделов: <u> </u>	Всего листов выписки: <u> </u>
15.09.2021 № 99/2021/417534141			
Кадастровый номер:		02:17:000000:978	

План (чертеж, схема) части земельного участка	Учетный номер части: <u>02:17:000000:978/8</u>
	
Масштаб 1: данные отсутствуют	Условные обозначения:

Государственный регистратор		ФГИС ЕГРН
полное наименование должности	подпись	инициалы, фамилия

М.П.

Земельный участок			
(вид объекта недвижимости)			
Лист № __ Раздела 4.1	Всего листов раздела 4.1 : __	Всего разделов: __	Всего листов выписки: __
15.09.2021 № 99/2021/417534141			
Кадастровый номер:		02:17:000000:978	

Учетный номер части	Площадь (м ²)	Содержание ограничения в использовании или ограничения права на объект недвижимости или обременения объекта недвижимости
1	2	3
1	482	Ограничения прав на земельный участок, предусмотренные статьями 56, 56.1 Земельного кодекса Российской Федерации, Постановление "О порядке установления охранных зон объектов электросетевого хозяйства и особых условий использования земельных участков, расположенных в границах таких зон" № 160 от 24.02.2009, срок действия: 14.03.2016
2	69331	Ограничения прав на земельный участок, предусмотренные статьями 56, 56.1 Земельного кодекса Российской Федерации, Постановление Правительства РБ "Об утверждении порядков установления и использования полос отвода и придорожных полос автомобильных дорог РБ регионального или межмуниципального значения" № 137 от 29.04.2011, срок действия: 16.04.2020
3	12513	Ограничения прав на земельный участок, предусмотренные статьями 56, 56.1 Земельного кодекса Российской Федерации, Постановление Правительства РБ "Об утверждении порядков установления и использования полос отвода и придорожных полос автомобильных дорог РБ регионального или межмуниципального значения" № 137 от 29.04.2011, срок действия: 16.04.2020
4	196820	Ограничения прав на земельный участок, предусмотренные статьями 56, 56.1 Земельного кодекса Российской Федерации, Постановление Правительства РБ "Об утверждении порядков установления и использования полос отвода и придорожных полос автомобильных дорог РБ регионального или межмуниципального значения" № 137 от 29.04.2011, срок действия: 16.04.2020
5	35505	Ограничения прав на земельный участок, предусмотренные статьями 56, 56.1 Земельного кодекса Российской Федерации, Водный кодекс Российской Федерации № 74-ФЗ от 03.06.2006, срок действия: 10.08.2021
6	24154	Ограничения прав на земельный участок, предусмотренные статьями 56, 56.1 Земельного кодекса Российской Федерации, Водный кодекс Российской Федерации № 74-ФЗ от 03.06.2006, срок действия: 11.08.2021
7	4909	Ограничения прав на земельный участок, предусмотренные статьями 56, 56.1 Земельного кодекса Российской Федерации, Водный кодекс Российской Федерации № 74-ФЗ от 03.06.2006, срок действия: 11.08.2021
8	17427	Ограничения прав на земельный участок, предусмотренные статьями 56, 56.1 Земельного кодекса Российской Федерации, Водный кодекс Российской Федерации № 74-ФЗ от 03.06.2006, срок действия: 20.08.2021

Государственный регистратор		ФГИС ЕГРН
полное наименование должности	подпись	инициалы, фамилия

М.П.

Выписка из Единого государственного реестра недвижимости об объекте недвижимости
Сведения о частях земельного участка

Земельный участок				
(вид объекта недвижимости)				
Лист № ____ Раздела 4.2		Всего листов раздела 4.2 : ____		Всего разделов: ____
15.09.2021 № 99/2021/417534141				
Кадастровый номер:			02:17:000000:978	
Сведения о характерных точках границы части (частей) земельного участка				
Учетный номер части: 1				
Система координат: МСК-05				
Зона №				
Номер точки	Координаты, м		Описание закрепления на местности	Средняя квадратическая погрешность определения координат характерных точек границы части земельного участка, м
	X	Y		
1	2	3	4	5
1	792737.53	1323934.14	данные отсутствуют	данные отсутствуют
2	792737.5	1323939.15	данные отсутствуют	данные отсутствуют
3	792697.67	1323936.26	данные отсутствуют	данные отсутствуют
4	792662.16	1323974.61	данные отсутствуют	данные отсутствуют
5	792660.8	1323976.08	данные отсутствуют	данные отсутствуют
6	792657.13	1323972.68	данные отсутствуют	данные отсутствуют
7	792658.49	1323971.21	данные отсутствуют	данные отсутствуют
8	792695.63	1323931.1	данные отсутствуют	данные отсутствуют
9	791609.1	1327524.49	данные отсутствуют	данные отсутствуют
10	791657.71	1327587.31	данные отсутствуют	данные отсутствуют
11	791729.67	1327679.18	данные отсутствуют	данные отсутствуют
12	791729.71	1327679.23	данные отсутствуют	данные отсутствуют
13	791804.57	1327775.09	данные отсутствуют	данные отсутствуют
14	791879.02	1327865.23	данные отсутствуют	данные отсутствуют
15	791880.92	1327867.68	данные отсутствуют	данные отсутствуют
16	791883.7	1327871.94	данные отсутствуют	данные отсутствуют

Государственный регистратор				ФГИС ЕГРН
полное наименование должности		подпись		инициалы, фамилия

М.П.

Раздел 4.2

Выписка из Единого государственного реестра недвижимости об объекте недвижимости
Сведения о частях земельного участка

Земельный участок				
(вид объекта недвижимости)				
Лист № ____ Раздела 4.2		Всего листов раздела 4.2 : ____		Всего разделов: ____
15.09.2021 № 99/2021/417534141				
Кадастровый номер:			02:17:000000:978	
Сведения о характерных точках границы части (частей) земельного участка				
Учетный номер части: 1				
Система координат: МСК-05				
Зона №				
Номер точки	Координаты, м		Описание закрепления на местности	Средняя квадратическая погрешность определения координат характерных точек границы части земельного участка, м
	X	Y		
1	2	3	4	5
17	791900.59	1327900.99	данные отсутствуют	данные отсутствуют
18	791902.81	1327905.27	данные отсутствуют	данные отсутствуют
19	791911.19	1327923.54	данные отсутствуют	данные отсутствуют
20	791913.29	1327928.94	данные отсутствуют	данные отсутствуют
21	791913.83	1327930.7	данные отсутствуют	данные отсутствуют
22	791919.57	1327950.86	данные отсутствуют	данные отсутствуют
23	791920.46	1327954.48	данные отсутствуют	данные отсутствуют
24	791944.77	1328072.75	данные отсутствуют	данные отсутствуют
25	791944.89	1328073.38	данные отсутствуют	данные отсутствуют
26	791962.83	1328166.65	данные отсутствуют	данные отсутствуют
27	791962.84	1328166.7	данные отсутствуют	данные отсутствуют
28	791981.63	1328265.01	данные отсутствуют	данные отсутствуют
29	791969.66	1328259.45	данные отсутствуют	данные отсутствуют
29	791969.66	1328259.45	данные отсутствуют	данные отсутствуют
30	791872.36	1327924.62	данные отсутствуют	данные отсутствуют
31	791570.89	1327543.65	данные отсутствуют	данные отсутствуют
32	791514.23	1327403.08	данные отсутствуют	данные отсутствуют

Государственный регистратор				ФГИС ЕГРН
полное наименование должности		подпись		инициалы, фамилия

М.П.

Земельный участок			
(вид объекта недвижимости)			
Лист № ____ Раздела 4.2	Всего листов раздела 4.2 : ____	Всего разделов: ____	Всего листов выписки: ____
15.09.2021 № 99/2021/417534141			
Кадастровый номер:		02:17:000000:978	

Номер точки	Координаты, м		Описание закрепления на местности	Средняя квадратическая погрешность определения координат характерных точек границы части земельного участка, м
	X	Y		
1	2	3	4	5
33	791519.65	1327410.04	данные отсутствуют	данные отсутствуют
34	791520.09	1327410.61	данные отсутствуют	данные отсутствуют
35	791541.46	1327438.88	данные отсутствуют	данные отсутствуют
36	791541.65	1327439.14	данные отсутствуют	данные отсутствуют
37	791563.4	1327468.3	данные отсутствуют	данные отсутствуют
38	791586.73	1327495.24	данные отсутствуют	данные отсутствуют
39	791588.86	1327497.87	данные отсутствуют	данные отсутствуют
40	791594.75	1327505.68	данные отсутствуют	данные отсутствуют
41	791551.75	1327524.69	данные отсутствуют	данные отсутствуют
42	791482.71	1327440.63	данные отсутствуют	данные отсутствуют
43	791363.63	1326588.31	данные отсутствуют	данные отсутствуют
44	791359.92	1326621.81	данные отсутствуют	данные отсутствуют
45	791359.47	1326624.94	данные отсутствуют	данные отсутствуют
46	791351.33	1326671.31	данные отсутствуют	данные отсутствуют
47	791349.96	1326684.26	данные отсутствуют	данные отсутствуют
48	791349.94	1326684.5	данные отсутствуют	данные отсутствуют
49	791340.25	1326771.86	данные отсутствуют	данные отсутствуют
Государственный регистратор				ФГИС ЕГРН
полное наименование должности			подпись	инициалы, фамилия

М.П.

Раздел 4.2

Выписка из Единого государственного реестра недвижимости об объекте недвижимости
Сведения о частях земельного участка

Земельный участок			
(вид объекта недвижимости)			
Лист № ____ Раздела 4.2	Всего листов раздела 4.2 : ____	Всего разделов: ____	Всего листов выписки: ____
15.09.2021 № 99/2021/417534141			
Кадастровый номер:		02:17:000000:978	

Номер точки	Координаты, м		Описание закрепления на местности	Средняя квадратическая погрешность определения координат характерных точек границы части земельного участка, м
	X	Y		
1	2	3	4	5
50	791331.36	1326862.6	данные отсутствуют	данные отсутствуют
51	791323.95	1326968.46	данные отсутствуют	данные отсутствуют
52	791320.86	1327033.47	данные отсутствуют	данные отсутствуют
53	791320.82	1327034.23	данные отсутствуют	данные отсутствуют
54	791314.76	1327130.83	данные отсутствуют	данные отсутствуют
55	791314.73	1327143.52	данные отсутствуют	данные отсутствуют
56	791325.88	1327158.05	данные отсутствуют	данные отсутствуют
57	791326.25	1327158.54	данные отсутствуют	данные отсутствуют
58	791395.64	1327251.26	данные отсутствуют	данные отсутствуют
59	791442.32	1327311.31	данные отсутствуют	данные отсутствуют
60	791481.54	1327361.28	данные отсутствуют	данные отсутствуют
61	791471.98	1327373.02	данные отсутствуют	данные отсутствуют
62	791454.54	1327406.64	данные отсутствуют	данные отсутствуют
63	791270.05	1327165.54	данные отсутствуют	данные отсутствуют
64	791269.33	1327141.57	данные отсутствуют	данные отсутствуют
65	791282.57	1327006.71	данные отсутствуют	данные отсутствуют
66	791301.89	1326767.4	данные отсутствуют	данные отсутствуют
Государственный регистратор				ФГИС ЕГРН
полное наименование должности			подпись	инициалы, фамилия

М.П.

Земельный участок			
(вид объекта недвижимости)			
Лист № ____ Раздела 4.2	Всего листов раздела 4.2 : ____	Всего разделов: ____	Всего листов выписки: ____
15.09.2021 № 99/2021/417534141			
Кадастровый номер:		02:17:000000:978	

Номер точки	Координаты, м		Описание закрепления на местности	Средняя квадратическая погрешность определения координат характерных точек границы части земельного участка, м
	X	Y		
1	2	3	4	5
67	791315.84	1326659.37	данные отсутствуют	данные отсутствуют
68	794828.29	1324952.15	данные отсутствуют	данные отсутствуют
69	794612.58	1324968.96	данные отсутствуют	данные отсутствуют
70	794420.76	1325018.51	данные отсутствуют	данные отсутствуют
71	794396.62	1325002.05	данные отсутствуют	данные отсутствуют
72	794433.55	1324982.84	данные отсутствуют	данные отсутствуют
73	794434.81	1324982.39	данные отсутствуют	данные отсутствуют
74	794463.17	1324972.63	данные отсутствуют	данные отсутствуют
75	794490.61	1324963.13	данные отсутствуют	данные отсутствуют
76	794512.6	1324954.77	данные отсутствуют	данные отсутствуют
77	794514.92	1324953.95	данные отсутствуют	данные отсутствуют
78	794524.39	1324951.86	данные отсутствуют	данные отсутствуют
79	794547.73	1324949.05	данные отсутствуют	данные отсутствуют
80	794571.05	1324945.87	данные отсутствуют	данные отсутствуют
81	794574.07	1324945.55	данные отсутствуют	данные отсутствуют
82	794764.95	1324931.27	данные отсутствуют	данные отсутствуют
83	794765.5	1324931.23	данные отсутствуют	данные отсутствуют

Государственный регистратор		ФГИС ЕГРН
полное наименование должности	подпись	инициалы, фамилия

М.П.

Земельный участок			
(вид объекта недвижимости)			
Лист № ____ Раздела 4.2	Всего листов раздела 4.2 : ____	Всего разделов: ____	Всего листов выписки: ____
15.09.2021 № 99/2021/417534141			
Кадастровый номер:		02:17:000000:978	

Номер точки	Координаты, м		Описание закрепления на местности	Средняя квадратическая погрешность определения координат характерных точек границы части земельного участка, м
	X	Y		
1	2	3	4	5
84	794806.88	1324928.59	данные отсутствуют	данные отсутствуют
85	794820.98	1324926.96	данные отсутствуют	данные отсутствуют
86	792128.06	1323054.14	данные отсутствуют	данные отсутствуют
87	792136.43	1323063.61	данные отсутствуют	данные отсутствуют
88	792136.7	1323080.97	данные отсутствуют	данные отсутствуют
89	792138.47	1323117.42	данные отсутствуют	данные отсутствуют
90	792145.24	1323166.59	данные отсутствуют	данные отсутствуют
91	792145.29	1323166.97	данные отсутствуют	данные отсутствуют
92	792151.37	1323213.75	данные отсутствуют	данные отсутствуют
93	792164.97	1323270.31	данные отсутствуют	данные отсутствуют
94	792181.44	1323329.45	данные отсутствуют	данные отсутствуют
95	792207.62	1323397.75	данные отсутствуют	данные отсутствуют
96	792252.85	1323457.96	данные отсутствуют	данные отсутствуют
97	792252.87	1323457.99	данные отсутствуют	данные отсутствуют
98	792279.63	1323493.68	данные отсутствуют	данные отсутствуют
99	792306.81	1323528.94	данные отсутствуют	данные отсутствуют
100	792307.22	1323529.49	данные отсутствуют	данные отсутствуют

Государственный регистратор		ФГИС ЕГРН
полное наименование должности	подпись	инициалы, фамилия

М.П.

Земельный участок			
(вид объекта недвижимости)			
Лист № ____ Раздела 4.2	Всего листов раздела 4.2 : ____	Всего разделов: ____	Всего листов выписки: ____
15.09.2021 № 99/2021/417534141			
Кадастровый номер:		02:17:000000:978	

Номер точки	Координаты, м		Описание закрепления на местности	Средняя квадратическая погрешность определения координат характерных точек границы части земельного участка, м
	X	Y		
1	2	3	4	5
101	792386.05	1323634.76	данные отсутствуют	данные отсутствуют
102	792420.8	1323680.61	данные отсутствуют	данные отсутствуют
103	792439.55	1323704.31	данные отсутствуют	данные отсутствуют
104	792440.79	1323705.94	данные отсутствуют	данные отсутствуют
105	792441.47	1323706.9	данные отсутствуют	данные отсутствуют
106	792458	1323730.81	данные отсутствуют	данные отсутствуют
107	792458.15	1323731.02	данные отсутствуют	данные отсутствуют
108	792471.76	1323750.93	данные отсутствуют	данные отсутствуют
109	792472.27	1323751.7	данные отсутствуют	данные отсутствуют
110	792489.05	1323777.25	данные отсутствуют	данные отсутствуют
111	792489.67	1323778.22	данные отсутствуют	данные отсутствуют
112	792506.06	1323804.47	данные отсутствуют	данные отсутствуют
113	792534.53	1323843.52	данные отсутствуют	данные отсутствуют
114	792556.63	1323872.51	данные отсутствуют	данные отсутствуют
115	792557.31	1323873.43	данные отсутствуют	данные отсутствуют
116	792558.07	1323874.51	данные отсутствуют	данные отсутствуют
117	792598.11	1323932.8	данные отсутствуют	данные отсутствуют
Государственный регистратор				ФГИС ЕГРН
полное наименование должности			подпись	инициалы, фамилия

М.П.

Раздел 4.2

Выписка из Единого государственного реестра недвижимости об объекте недвижимости
Сведения о частях земельного участка

Земельный участок			
(вид объекта недвижимости)			
Лист № ____ Раздела 4.2	Всего листов раздела 4.2 : ____	Всего разделов: ____	Всего листов выписки: ____
15.09.2021 № 99/2021/417534141			
Кадастровый номер:		02:17:000000:978	

Номер точки	Координаты, м		Описание закрепления на местности	Средняя квадратическая погрешность определения координат характерных точек границы части земельного участка, м
	X	Y		
1	2	3	4	5
118	792599.24	1323934.52	данные отсутствуют	данные отсутствуют
119	792627.85	1323980.08	данные отсутствуют	данные отсутствуют
120	792631.98	1323988.22	данные отсутствуют	данные отсутствуют
121	792641.13	1324011.27	данные отсутствуют	данные отсутствуют
122	792641.17	1324011.36	данные отсутствуют	данные отсутствуют
123	792645.78	1324023.04	данные отсутствуют	данные отсутствуют
124	792646.82	1324025.95	данные отсутствуют	данные отсутствуют
125	792648.56	1324032.98	данные отсутствуют	данные отсутствуют
126	792650.58	1324044.81	данные отсутствуют	данные отсутствуют
127	792650.83	1324046.49	данные отсутствуют	данные отсутствуют
128	792653.5	1324066.14	данные отсутствуют	данные отсутствуют
129	792653.96	1324072.87	данные отсутствуют	данные отсутствуют
130	792653.94	1324074.24	данные отсутствуют	данные отсутствуют
131	792653.35	1324095.72	данные отсутствуют	данные отсутствуют
132	792652.78	1324102	данные отсутствуют	данные отсутствуют
133	792650.87	1324114.36	данные отсутствуют	данные отсутствуют
134	792647.56	1324136.87	данные отсутствуют	данные отсутствуют
Государственный регистратор				ФГИС ЕГРН
полное наименование должности			подпись	инициалы, фамилия

М.П.

Земельный участок			
(вид объекта недвижимости)			
Лист № ____ Раздела 4.2	Всего листов раздела 4.2 : ____	Всего разделов: ____	Всего листов выписки: ____
15.09.2021 № 99/2021/417534141			
Кадастровый номер:		02:17:000000:978	

Номер точки	Координаты, м		Описание закрепления на местности	Средняя квадратическая погрешность определения координат характерных точек границы части земельного участка, м
	X	Y		
1	2	3	4	5
135	792574.48	1324195.34	данные отсутствуют	данные отсутствуют
136	792586.27	1324176.09	данные отсутствуют	данные отсутствуют
137	792586.27	1324176.07	данные отсутствуют	данные отсутствуют
138	792590.8	1324164.48	данные отсутствуют	данные отсутствуют
139	792596.82	1324148.11	данные отсутствуют	данные отсутствуют
140	792596.83	1324148.1	данные отсутствуют	данные отсутствуют
141	792598.67	1324139.52	данные отсутствуют	данные отсутствуют
142	792601.18	1324117.53	данные отсутствуют	данные отсутствуют
143	792601.43	1324106.89	данные отсутствуют	данные отсутствуют
144	792603.37	1324094.35	данные отсутствуют	данные отсутствуют
145	792603.96	1324072.87	данные отсутствуют	данные отсутствуют
146	792601.29	1324053.23	данные отсутствуют	данные отсутствуют
147	792599.27	1324041.4	данные отсутствуют	данные отсутствуют
148	792594.66	1324029.72	данные отсутствуют	данные отсутствуют
149	792588.14	1324007.6	данные отсутствуют	данные отсутствуют
150	792588.13	1324007.59	данные отсутствуют	данные отсутствуют
151	792574.32	1323977.74	данные отсутствуют	данные отсутствуют

Государственный регистратор		ФГИС ЕГРН
полное наименование должности	подпись	инициалы, фамилия

М.П.

Земельный участок			
(вид объекта недвижимости)			
Лист № ____ Раздела 4.2	Всего листов раздела 4.2 : ____	Всего разделов: ____	Всего листов выписки: ____
15.09.2021 № 99/2021/417534141			
Кадастровый номер:		02:17:000000:978	

Номер точки	Координаты, м		Описание закрепления на местности	Средняя квадратическая погрешность определения координат характерных точек границы части земельного участка, м
	X	Y		
1	2	3	4	5
152	792568.04	1323966.79	данные отсутствуют	данные отсутствуют
153	792568.03	1323966.78	данные отсутствуют	данные отсутствуют
154	792484.95	1323848.39	данные отсутствуют	данные отсутствуют
155	792437.1	1323785.27	данные отсутствуют	данные отсутствуют
156	792416.87	1323759.24	данные отсутствуют	данные отсутствуют
157	792400.34	1323735.33	данные отсутствуют	данные отсутствуют
158	792381.27	1323711.22	данные отсутствуют	данные отсутствуют
159	792292.06	1323583.29	данные отсутствуют	данные отсутствуют
160	792206.41	1323437.95	данные отсутствуют	данные отсутствуют
161	792141.53	1323315.97	данные отсутствуют	данные отсутствуют
162	792118.17	1323212.15	данные отсутствуют	данные отсутствуют
163	792125.96	1323072	данные отсутствуют	данные отсутствуют
164	792257.25	1322366.76	данные отсутствуют	данные отсутствуют
165	792231.67	1322416.59	данные отсутствуют	данные отсутствуют
166	792223.2	1322433.81	данные отсутствуют	данные отсутствуют
167	792217.08	1322450.42	данные отсутствуют	данные отсутствуют
168	792215.26	1322463.06	данные отсутствуют	данные отсутствуют

Государственный регистратор		ФГИС ЕГРН
полное наименование должности	подпись	инициалы, фамилия

М.П.

Земельный участок			
(вид объекта недвижимости)			
Лист № ____ Раздела 4.2	Всего листов раздела 4.2 : ____	Всего разделов: ____	Всего листов выписки: ____
15.09.2021 № 99/2021/417534141			
Кадастровый номер:		02:17:000000:978	

Номер точки	Координаты, м		Описание закрепления на местности	Средняя квадратическая погрешность определения координат характерных точек границы части земельного участка, м
	X	Y		
1	2	3	4	5
169	792210.55	1322482.49	данные отсутствуют	данные отсутствуют
170	792204.7	1322505.78	данные отсутствуют	данные отсутствуют
171	792193.6	1322543.94	данные отсутствуют	данные отсутствуют
172	792180.82	1322615.47	данные отсутствуют	данные отсутствуют
173	792173.17	1322658	данные отсутствуют	данные отсутствуют
174	792164.38	1322703.66	данные отсутствуют	данные отсутствуют
175	792153.9	1322763.3	данные отсутствуют	данные отсутствуют
176	792145.66	1322816.08	данные отсутствуют	данные отсутствуют
177	792137.14	1322862.17	данные отсутствуют	данные отсутствуют
178	792127.23	1322922.08	данные отсутствуют	данные отсутствуют
179	792120.07	1322951.71	данные отсутствуют	данные отсутствуют
180	792107.57	1322989.13	данные отсутствуют	данные отсутствуют
181	792102.71	1322998.27	данные отсутствуют	данные отсутствуют
182	792090.73	1323019.72	данные отсутствуют	данные отсутствуют
183	792080.72	1323051.31	данные отсутствуют	данные отсутствуют
184	792078.37	1323082.57	данные отсутствуют	данные отсутствуют
185	792079.66	1323123.33	данные отсутствуют	данные отсутствуют
Государственный регистратор				ФГИС ЕГРН
полное наименование должности			подпись	инициалы, фамилия

М.П.

Раздел 4.2

Выписка из Единого государственного реестра недвижимости об объекте недвижимости
Сведения о частях земельного участка

Земельный участок			
(вид объекта недвижимости)			
Лист № ____ Раздела 4.2	Всего листов раздела 4.2 : ____	Всего разделов: ____	Всего листов выписки: ____
15.09.2021 № 99/2021/417534141			
Кадастровый номер:		02:17:000000:978	

Номер точки	Координаты, м		Описание закрепления на местности	Средняя квадратическая погрешность определения координат характерных точек границы части земельного участка, м
	X	Y		
1	2	3	4	5
186	792086.64	1323174.9	данные отсутствуют	данные отсутствуют
187	792093.23	1323225.12	данные отсутствуют	данные отсутствуют
188	792108.59	1323285.11	данные отсутствуют	данные отсутствуют
189	792125.17	1323347.53	данные отсутствуют	данные отсутствуют
190	792155.65	1323426.53	данные отсутствуют	данные отсутствуют
191	792224.41	1323518.69	данные отсутствуют	данные отсутствуют
192	792262.69	1323567.7	данные отсутствуют	данные отсутствуют
193	792339.49	1323669.62	данные отсутствуют	данные отсутствуют
194	792371.19	1323713.51	данные отсутствуют	данные отсутствуют
195	792421.71	1323780.65	данные отсутствуют	данные отсутствуют
196	792460.57	1323837.02	данные отсутствуют	данные отсутствуют
197	792533.43	1323970.01	данные отсутствуют	данные отсутствуют
198	792575.6	1324082.91	данные отсутствуют	данные отсутствуют
199	792567.81	1324163.37	данные отсутствуют	данные отсутствуют
200	792566.05	1324198.63	данные отсутствуют	данные отсутствуют
201	792565.38	1324199.83	данные отсутствуют	данные отсутствуют
202	792528.1	1324163.29	данные отсутствуют	данные отсутствуют
Государственный регистратор				ФГИС ЕГРН
полное наименование должности			подпись	инициалы, фамилия

М.П.

Земельный участок			
(вид объекта недвижимости)			
Лист № ____ Раздела 4.2	Всего листов раздела 4.2 : ____	Всего разделов: ____	Всего листов выписки: ____
15.09.2021 № 99/2021/417534141			
Кадастровый номер:		02:17:000000:978	

Номер точки	Координаты, м		Описание закрепления на местности	Средняя квадратическая погрешность определения координат характерных точек границы части земельного участка, м
	X	Y		
1	2	3	4	5
203	792528.38	1324162.63	данные отсутствуют	данные отсутствуют
204	792528.85	1324161.56	данные отсутствуют	данные отсутствуют
205	792539.6	1324138.09	данные отсутствуют	данные отсутствуют
206	792541.92	1324129.59	данные отсутствуют	данные отсутствуют
207	792547.77	1324090.01	данные отсутствуют	данные отсутствуют
208	792547.75	1324076.59	данные отсутствуют	данные отсутствуют
209	792545.77	1324061	данные отсутствуют	данные отсутствуют
210	792545.71	1324060.44	данные отсутствуют	данные отсутствуют
211	792545.2	1324055.99	данные отсутствуют	данные отсутствуют
212	792535.47	1324032.51	данные отсутствуют	данные отсутствуют
213	792510.13	1323992.17	данные отсутствуют	данные отсутствуют
214	792470.71	1323935.45	данные отсутствуют	данные отсутствуют
215	792420.24	1323866.57	данные отсутствуют	данные отсутствуют
216	792420.12	1323866.41	данные отсутствуют	данные отсутствуют
217	792419.4	1323865.4	данные отсутствуют	данные отсутствуют
218	792381.13	1323809.88	данные отсутствуют	данные отсутствуют
219	792331.24	1323743.57	данные отсутствуют	данные отсутствуют

Государственный регистратор		ФГИС ЕГРН
полное наименование должности	подпись	инициалы, фамилия

М.П.

Земельный участок			
(вид объекта недвижимости)			
Лист № ____ Раздела 4.2	Всего листов раздела 4.2 : ____	Всего разделов: ____	Всего листов выписки: ____
15.09.2021 № 99/2021/417534141			
Кадастровый номер:		02:17:000000:978	

Номер точки	Координаты, м		Описание закрепления на местности	Средняя квадратическая погрешность определения координат характерных точек границы части земельного участка, м
	X	Y		
1	2	3	4	5
220	792330.74	1323742.9	данные отсутствуют	данные отсутствуют
221	792330.66	1323742.79	данные отсутствуют	данные отсутствуют
222	792299.25	1323699.31	данные отсутствуют	данные отсутствуют
223	792223.02	1323598.14	данные отсутствуют	данные отсутствуют
224	792185	1323549.47	данные отсутствуют	данные отсутствуют
225	792184.33	1323548.59	данные отсутствуют	данные отсутствуют
226	792115.57	1323456.43	данные отсутствуют	данные отсутствуют
227	792115.2	1323455.92	данные отсутствуют	данные отсутствуют
228	792109	1323444.53	данные отсутствуют	данные отсутствуют
229	792078.52	1323365.53	данные отсутствуют	данные отсутствуют
230	792077.62	1323362.98	данные отсутствуют	данные отсутствуют
231	792076.85	1323360.37	данные отсутствуют	данные отсутствуют
232	792060.27	1323297.95	данные отсутствуют	данные отсутствуют
233	792060.15	1323297.51	данные отсутствуют	данные отсутствуют
234	792044.79	1323237.52	данные отсутствуют	данные отсутствуют
235	792043.66	1323231.63	данные отсутствуют	данные отсутствуют
236	792037.08	1323181.51	данные отсутствуют	данные отсутствуют

Государственный регистратор		ФГИС ЕГРН
полное наименование должности	подпись	инициалы, фамилия

М.П.

Земельный участок			
(вид объекта недвижимости)			
Лист № ____ Раздела 4.2	Всего листов раздела 4.2 : ____	Всего разделов: ____	Всего листов выписки: ____
15.09.2021 № 99/2021/417534141			
Кадастровый номер:		02:17:000000:978	

Номер точки	Координаты, м		Описание закрепления на местности	Средняя квадратическая погрешность определения координат характерных точек границы части земельного участка, м
	X	Y		
1	2	3	4	5
237	792030.11	1323130.04	данные отсутствуют	данные отсутствуют
238	792029.68	1323124.91	данные отсутствуют	данные отсутствуют
239	792028.39	1323084.15	данные отсутствуют	данные отсутствуют
240	792028.37	1323082.57	данные отсутствуют	данные отсутствуют
241	792028.51	1323078.82	данные отсутствуют	данные отсутствуют
242	792030.86	1323047.56	данные отсутствуют	данные отсутствуют
243	792033.06	1323036.21	данные отсутствуют	данные отсутствуют
244	792043.07	1323004.62	данные отсутствуют	данные отсутствуют
245	792043.18	1323004.27	данные отсутствуют	данные отсутствуют
246	792047.08	1322995.34	данные отсутствуют	данные отсутствуют
247	792058.8	1322974.34	данные отсутствуют	данные отсутствуют
248	792061.47	1322969.34	данные отсутствуют	данные отсутствуют
249	792071.97	1322937.89	данные отсутствуют	данные отсутствуют
250	792078.2	1322912.12	данные отсутствуют	данные отсутствуют
251	792087.81	1322854.01	данные отсутствуют	данные отсутствуют
252	792087.97	1322853.08	данные отсутствуют	данные отсутствуют
253	792096.37	1322807.68	данные отсутствуют	данные отсутствуют
Государственный регистратор				ФГИС ЕГРН
полное наименование должности			подпись	инициалы, фамилия

М.П.

Раздел 4.2

Выписка из Единого государственного реестра недвижимости об объекте недвижимости
Сведения о частях земельного участка

Земельный участок			
(вид объекта недвижимости)			
Лист № ____ Раздела 4.2	Всего листов раздела 4.2 : ____	Всего разделов: ____	Всего листов выписки: ____
15.09.2021 № 99/2021/417534141			
Кадастровый номер:		02:17:000000:978	

Номер точки	Координаты, м		Описание закрепления на местности	Средняя квадратическая погрешность определения координат характерных точек границы части земельного участка, м
	X	Y		
1	2	3	4	5
254	792104.5	1322755.59	данные отсутствуют	данные отсутствуют
255	792104.65	1322754.65	данные отсутствуют	данные отсутствуют
256	792115.13	1322695.01	данные отсутствуют	данные отсутствуют
257	792115.28	1322694.21	данные отсутствуют	данные отсутствуют
258	792124.01	1322648.85	данные отсутствуют	данные отсутствуют
259	792131.6	1322606.65	данные отсутствуют	данные отсутствуют
260	792144.38	1322535.15	данные отсутствуют	данные отсутствуют
261	792145.59	1322529.98	данные отсутствуют	данные отсутствуют
262	792156.43	1322492.7	данные отсутствуют	данные отсутствуют
263	792162.01	1322470.51	данные отсутствуют	данные отсутствуют
264	792166.11	1322453.59	данные отсутствуют	данные отсутствуют
265	792167.59	1322443.3	данные отсутствуют	данные отсутствуют
266	792169.53	1322434.97	данные отсутствуют	данные отсутствуют
267	792170.16	1322433.13	данные отсутствуют	данные отсутствуют
268	792176.28	1322416.52	данные отсутствуют	данные отсутствуют
269	792178.33	1322411.74	данные отсутствуют	данные отсутствуют
270	792186.8	1322394.52	данные отсутствуют	данные отсутствуют
Государственный регистратор				ФГИС ЕГРН
полное наименование должности			подпись	инициалы, фамилия

М.П.

Земельный участок			
(вид объекта недвижимости)			
Лист № ____ Раздела 4.2	Всего листов раздела 4.2 : ____	Всего разделов: ____	Всего листов выписки: ____
15.09.2021 № 99/2021/417534141			
Кадастровый номер:		02:17:000000:978	

Номер точки	Координаты, м		Описание закрепления на местности	Средняя квадратическая погрешность определения координат характерных точек границы части земельного участка, м
	X	Y		
1	2	3	4	5
271	792187.19	1322393.76	данные отсутствуют	данные отсутствуют
272	792206.47	1322356.18	данные отсутствуют	данные отсутствуют
273	792281.66	1322314.41	данные отсутствуют	данные отсутствуют
274	792130.6	1321862.42	данные отсутствуют	данные отсутствуют
275	792131.94	1321864.87	данные отсутствуют	данные отсутствуют
276	792135.05	1321871.75	данные отсутствуют	данные отсутствуют
277	792148.12	1321907.7	данные отсутствуют	данные отсутствуют
278	792151.17	1321914.85	данные отсутствуют	данные отсутствуют
279	792152.13	1321916.73	данные отсутствуют	данные отсутствуют
280	792159.79	1321924.62	данные отсутствуют	данные отсутствуют
281	792160.15	1321925	данные отсутствуют	данные отсутствуют
282	792183.42	1321949.52	данные отсутствуют	данные отсутствуют
283	792183.67	1321949.79	данные отсутствуют	данные отсутствуют
284	792198.05	1321965.17	данные отсутствуют	данные отсутствуют
285	792198.34	1321965.48	данные отсутствуют	данные отсутствуют
286	792213.09	1321981.53	данные отсутствуют	данные отсутствуют
287	792233.57	1322001.12	данные отсутствуют	данные отсутствуют

Государственный регистратор		ФГИС ЕГРН
полное наименование должности	подпись	инициалы, фамилия

М.П.

Земельный участок			
(вид объекта недвижимости)			
Лист № ____ Раздела 4.2	Всего листов раздела 4.2 : ____	Всего разделов: ____	Всего листов выписки: ____
15.09.2021 № 99/2021/417534141			
Кадастровый номер:		02:17:000000:978	

Номер точки	Координаты, м		Описание закрепления на местности	Средняя квадратическая погрешность определения координат характерных точек границы части земельного участка, м
	X	Y		
1	2	3	4	5
288	792277.41	1322038.84	данные отсутствуют	данные отсутствуют
289	792281.65	1322042.95	данные отсутствуют	данные отсутствуют
290	792308.36	1322072.08	данные отсутствуют	данные отсутствуют
291	792310.55	1322074.63	данные отсутствуют	данные отсутствуют
292	792313.52	1322078.34	данные отсутствуют	данные отсутствуют
293	792314.93	1322080.19	данные отсутствуют	данные отсутствуют
294	792317.48	1322084.07	данные отсутствуют	данные отсутствуют
295	792319.42	1322087.34	данные отсутствуют	данные отсутствуют
296	792319.83	1322088.04	данные отсутствуют	данные отсутствуют
297	792333.25	1322111.52	данные отсутствуют	данные отсутствуют
298	792336.41	1322118.13	данные отсутствуют	данные отсутствуют
299	792343.67	1322136.71	данные отсутствуют	данные отсутствуют
300	792344.65	1322139.46	данные отсутствуют	данные отсутствуют
301	792345.38	1322141.92	данные отсутствуют	данные отсутствуют
302	792347.31	1322149.09	данные отсутствуют	данные отсутствуют
303	792348.47	1322154.64	данные отсутствуют	данные отсутствуют
304	792353.24	1322186.33	данные отсутствуют	данные отсутствуют

Государственный регистратор		ФГИС ЕГРН
полное наименование должности	подпись	инициалы, фамилия

М.П.

Земельный участок			
(вид объекта недвижимости)			
Лист № ____ Раздела 4.2	Всего листов раздела 4.2 : ____	Всего разделов: ____	Всего листов выписки: ____
15.09.2021 № 99/2021/417534141			
Кадастровый номер:		02:17:000000:978	

Номер точки	Координаты, м		Описание закрепления на местности	Средняя квадратическая погрешность определения координат характерных точек границы части земельного участка, м
	X	Y		
1	2	3	4	5
305	792353.66	1322190.03	данные отсутствуют	данные отсутствуют
306	792354.13	1322196.29	данные отсутствуют	данные отсутствуют
307	792354.27	1322200.03	данные отсутствуют	данные отсутствуют
308	792354.18	1322203.07	данные отсутствуют	данные отсутствуют
309	792353.4	1322215.86	данные отсутствуют	данные отсутствуют
310	792353.29	1322217.23	данные отсутствуют	данные отсутствуют
311	792349.04	1322265.25	данные отсутствуют	данные отсутствуют
312	792348.12	1322271.38	данные отсутствуют	данные отсутствуют
313	792336.77	1322324.03	данные отсутствуют	данные отсутствуют
314	792335.44	1322328.95	данные отсутствуют	данные отсутствуют
315	792333.88	1322333.12	данные отсутствуют	данные отсутствуют
316	792310.15	1322388.76	данные отсутствуют	данные отсутствуют
317	792309.07	1322391.12	данные отсутствуют	данные отсутствуют
318	792292.6	1322424.77	данные отсутствуют	данные отсутствуют
319	792291.16	1322427.49	данные отсутствуют	данные отсутствуют
320	792282.85	1322442.12	данные отсутствуют	данные отсутствуют
321	792271.44	1322467.15	данные отсутствуют	данные отсутствуют
Государственный регистратор				ФГИС ЕГРН
полное наименование должности			подпись	инициалы, фамилия

М.П.

Раздел 4.2

Выписка из Единого государственного реестра недвижимости об объекте недвижимости
Сведения о частях земельного участка

Земельный участок			
(вид объекта недвижимости)			
Лист № ____ Раздела 4.2	Всего листов раздела 4.2 : ____	Всего разделов: ____	Всего листов выписки: ____
15.09.2021 № 99/2021/417534141			
Кадастровый номер:		02:17:000000:978	

Номер точки	Координаты, м		Описание закрепления на местности	Средняя квадратическая погрешность определения координат характерных точек границы части земельного участка, м
	X	Y		
1	2	3	4	5
322	792270.81	1322471.4	данные отсутствуют	данные отсутствуют
323	792270.32	1322474.22	данные отсутствуют	данные отсутствуют
324	792266.24	1322494.12	данные отсутствуют	данные отсутствуют
325	792265.28	1322498.01	данные отсутствуют	данные отсутствуют
326	792258.62	1322520.96	данные отсутствуют	данные отсутствуют
327	792248.75	1322556.4	данные отсутствуют	данные отсутствуют
328	792237.63	1322624.16	данные отсутствуют	данные отсутствуют
329	792237.42	1322625.38	данные отсутствуют	данные отсутствуют
330	792229.29	1322668.29	данные отсутствуют	данные отсутствуют
331	792229.13	1322669.05	данные отсутствуют	данные отсутствуют
332	792219.97	1322713.61	данные отсутствуют	данные отсутствуют
333	792210.23	1322772.56	данные отсутствуют	данные отсутствуют
334	792201.75	1322825.78	данные отсутствуют	данные отсутствуют
335	792201.59	1322826.71	данные отсутствуют	данные отсутствуют
336	792193.55	1322871.63	данные отсутствуют	данные отсутствуют
337	792183.68	1322931.35	данные отсутствуют	данные отсутствуют
338	792183.57	1322932.02	данные отсутствуют	данные отсутствуют
Государственный регистратор				ФГИС ЕГРН
полное наименование должности			подпись	инициалы, фамилия

М.П.

Земельный участок			
(вид объекта недвижимости)			
Лист № ____ Раздела 4.2	Всего листов раздела 4.2 : ____	Всего разделов: ____	Всего листов выписки: ____
15.09.2021 № 99/2021/417534141			
Кадастровый номер:		02:17:000000:978	

Номер точки	Координаты, м		Описание закрепления на местности	Средняя квадратическая погрешность определения координат характерных точек границы части земельного участка, м
	X	Y		
1	2	3	4	5
339	792181.8	1322941.89	данные отсутствуют	данные отсутствуют
340	792135.52	1322990.74	данные отсутствуют	данные отсутствуют
341	792141.53	1322939.64	данные отсутствуют	данные отсутствуют
342	792172.68	1322700.86	данные отсутствуют	данные отсутствуют
343	792221.99	1322501.01	данные отсутствуют	данные отсутствуют
344	792264.54	1322368.44	данные отсутствуют	данные отсутствуют
345	792270.94	1322355.77	данные отсутствуют	данные отсутствуют
346	792289.73	1322317.96	данные отсутствуют	данные отсутствуют
347	792295.39	1322304.56	данные отсутствуют	данные отсутствуют
348	792298.99	1322293.73	данные отсутствуют	данные отсутствуют
349	792302.13	1322277.8	данные отсутствуют	данные отсутствуют
350	792302.13	1322277.78	данные отсутствуют	данные отсутствуют
351	792304.36	1322219.85	данные отсутствуют	данные отсутствуют
352	792303.49	1322212.82	данные отсутствуют	данные отсутствуют
353	792304.27	1322200.03	данные отсутствуют	данные отсутствуют
354	792303.8	1322193.77	данные отсутствуют	данные отсутствуют
355	792299.03	1322162.08	данные отсутствуют	данные отсутствуют

Государственный регистратор		ФГИС ЕГРН
полное наименование должности	подпись	инициалы, фамилия

М.П.

Земельный участок			
(вид объекта недвижимости)			
Лист № ____ Раздела 4.2	Всего листов раздела 4.2 : ____	Всего разделов: ____	Всего листов выписки: ____
15.09.2021 № 99/2021/417534141			
Кадастровый номер:		02:17:000000:978	

Номер точки	Координаты, м		Описание закрепления на местности	Средняя квадратическая погрешность определения координат характерных точек границы части земельного участка, м
	X	Y		
1	2	3	4	5
356	792297.1	1322154.91	данные отсутствуют	данные отсутствуют
357	792289.84	1322136.33	данные отсутствуют	данные отсутствуют
358	792276.42	1322112.85	данные отсутствуют	данные отсутствуют
359	792274.48	1322109.58	данные отсутствуют	данные отсутствуют
360	792271.51	1322105.87	данные отсутствуют	данные отсутствуют
361	792244.8	1322076.74	данные отсутствуют	данные отсутствуют
362	792199.96	1322038.16	данные отсутствуют	данные отсутствуют
363	792177.37	1322016.55	данные отсутствуют	данные отсутствуют
364	792112.98	1321924.83	данные отсутствуют	данные отсутствуют
365	792091.65	1321886.54	данные отсутствуют	данные отсутствуют
366	792309.98	1328106.53	данные отсутствуют	данные отсутствуют
367	792346.32	1328155.41	данные отсутствуют	данные отсутствуют
368	792313.52	1328348.52	данные отсутствуют	данные отсутствуют
369	792247.25	1328388.23	данные отсутствуют	данные отсутствуют
370	791948.67	1328187.21	данные отсутствуют	данные отсутствуют
371	791951.45	1328189.89	данные отсутствуют	данные отсутствуют
372	791965.48	1328192.09	данные отсутствуют	данные отсутствуют

Государственный регистратор		ФГИС ЕГРН
полное наименование должности	подпись	инициалы, фамилия

М.П.

Земельный участок			
(вид объекта недвижимости)			
Лист № ____	Раздела 4.2	Всего листов раздела 4.2 : ____	Всего разделов: ____
15.09.2021 № 99/2021/417534141		Всего листов выписки: ____	
Кадастровый номер:		02:17:000000:978	

Номер точки	Координаты, м		Описание закрепления на местности	Средняя квадратическая погрешность определения координат характерных точек границы части земельного участка, м
	X	Y		
1	2	3	4	5
373	791981.61	1328195.67	данные отсутствуют	данные отсутствуют
374	791996.92	1328201.86	данные отсутствуют	данные отсутствуют
375	792012.12	1328209.91	данные отсутствуют	данные отсутствуют
376	792023.69	1328214.93	данные отсутствуют	данные отсутствуют
377	792032.71	1328219.92	данные отсутствуют	данные отсутствуют
378	792045.98	1328229.76	данные отсутствуют	данные отсутствуют
379	792059.12	1328238.71	данные отсутствуют	данные отсутствуют
380	792071.13	1328244.5	данные отсутствуют	данные отсутствуют
381	792086.21	1328253.45	данные отсутствуют	данные отсутствуют
382	792099.35	1328263.89	данные отсутствуют	данные отсутствуют
383	792112.02	1328264.55	данные отсутствуют	данные отсутствуют
384	792123.09	1328265.9	данные отсутствуют	данные отсутствуют
385	792134.77	1328268.11	данные отсутствуют	данные отсутствуют
386	792145.16	1328271.09	данные отсутствуют	данные отсутствуют
387	792169.93	1328275.61	данные отсутствуют	данные отсутствуют
388	792185.8	1328280.17	данные отсутствуют	данные отсутствуют
389	792200.71	1328287.28	данные отсутствуют	данные отсутствуют
Государственный регистратор				ФГИС ЕГРН
полное наименование должности			подпись	инициалы, фамилия

М.П.

Раздел 4.2

Выписка из Единого государственного реестра недвижимости об объекте недвижимости
Сведения о частях земельного участка

Земельный участок			
(вид объекта недвижимости)			
Лист № ____	Раздела 4.2	Всего листов раздела 4.2 : ____	Всего разделов: ____
15.09.2021 № 99/2021/417534141		Всего листов выписки: ____	
Кадастровый номер:		02:17:000000:978	

Номер точки	Координаты, м		Описание закрепления на местности	Средняя квадратическая погрешность определения координат характерных точек границы части земельного участка, м
	X	Y		
1	2	3	4	5
390	792214.24	1328296.75	данные отсутствуют	данные отсутствуют
391	792226.41	1328306.61	данные отсутствуют	данные отсутствуют
392	792240.01	1328317.13	данные отсутствуют	данные отсутствуют
393	792249.35	1328305.67	данные отсутствуют	данные отсутствуют
394	792257.01	1328293.22	данные отсутствуют	данные отсутствуют
395	792265.16	1328282.5	данные отсутствуют	данные отсутствуют
396	792272.84	1328254.68	данные отсутствуют	данные отсутствуют
397	792273.51	1328239.09	данные отсутствуют	данные отсутствуют
398	792272.28	1328229.13	данные отсутствуют	данные отсутствуют
399	792272.41	1328212.61	данные отсутствуют	данные отсутствуют
400	792272.99	1328198.37	данные отсутствуют	данные отсутствуют
401	792272.39	1328183.89	данные отсутствуют	данные отсутствуют
402	792274.15	1328167.47	данные отсутствуют	данные отсутствуют
403	792278.58	1328151.56	данные отсутствуют	данные отсутствуют
404	792285.58	1328136.6	данные отсутствуют	данные отсутствуют
405	792293.17	1328125.21	данные отсутствуют	данные отсутствуют
406	792303.04	1328112.98	данные отсутствуют	данные отсутствуют
Государственный регистратор				ФГИС ЕГРН
полное наименование должности			подпись	инициалы, фамилия

М.П.

Земельный участок			
(вид объекта недвижимости)			
Лист № ____ Раздела 4.2	Всего листов раздела 4.2 : ____	Всего разделов: ____	Всего листов выписки: ____
15.09.2021 № 99/2021/417534141			
Кадастровый номер:		02:17:000000:978	

Номер точки	Координаты, м		Описание закрепления на местности	Средняя квадратическая погрешность определения координат характерных точек границы части земельного участка, м
	X	Y		
1	2	3	4	5
407	794400.09	1324068	данные отсутствуют	данные отсутствуют
408	794572.52	1324204.87	данные отсутствуют	данные отсутствуют
408	794572.52	1324204.87	данные отсутствуют	данные отсутствуют
409	794604.18	1324303.25	данные отсутствуют	данные отсутствуют
409	794604.18	1324303.25	данные отсутствуют	данные отсутствуют
410	794616.16	1324427.73	данные отсутствуют	данные отсутствуют
411	794616.27	1324448.23	данные отсутствуют	данные отсутствуют
412	794609.38	1324442.41	данные отсутствуют	данные отсутствуют
413	794598.68	1324429.82	данные отсутствуют	данные отсутствуют
414	794590.22	1324415.64	данные отсутствуют	данные отсутствуют
415	794584.2	1324400.25	данные отсутствуют	данные отсутствуют
416	794580.8	1324384.09	данные отсутствуют	данные отсутствуют
417	794577.75	1324373.17	данные отсутствуют	данные отсутствуют
418	794565.76	1324354.63	данные отсутствуют	данные отсутствуют
419	794557.93	1324340.09	данные отсутствуют	данные отсутствуют
420	794552.6	1324324.46	данные отсутствуют	данные отсутствуют
421	794547.24	1324311.33	данные отсутствуют	данные отсутствуют

Государственный регистратор		ФГИС ЕГРН
полное наименование должности	подпись	инициалы, фамилия

М.П.

Земельный участок			
(вид объекта недвижимости)			
Лист № ____ Раздела 4.2	Всего листов раздела 4.2 : ____	Всего разделов: ____	Всего листов выписки: ____
15.09.2021 № 99/2021/417534141			
Кадастровый номер:		02:17:000000:978	

Номер точки	Координаты, м		Описание закрепления на местности	Средняя квадратическая погрешность определения координат характерных точек границы части земельного участка, м
	X	Y		
1	2	3	4	5
422	794541.9	1324301.72	данные отсутствуют	данные отсутствуют
423	794535.1	1324286.67	данные отсутствуют	данные отсутствуют
424	794530.87	1324270.71	данные отсутствуют	данные отсутствуют
425	794525.98	1324260.63	данные отсутствуют	данные отсутствуют
426	794512.71	1324255.15	данные отсутствуют	данные отсутствуют
427	794498.87	1324247.84	данные отсутствуют	данные отсутствуют
428	794485.52	1324238.12	данные отсутствуют	данные отсутствуют
429	794463.65	1324218.99	данные отсутствуют	данные отсутствуют
430	794447.91	1324204.16	данные отсутствуют	данные отсутствуют
431	794439.86	1324196.53	данные отсутствуют	данные отсутствуют
432	794424.63	1324181.33	данные отсутствуют	данные отсутствуют
433	794413.95	1324168.73	данные отсутствуют	данные отсутствуют
434	794405.5	1324154.54	данные отсутствуют	данные отсутствуют
435	794399.5	1324139.15	данные отсутствуют	данные отсутствуют
436	794396.12	1324122.99	данные отсутствуют	данные отсутствуют
437	794395.35	1324110.64	данные отсутствуют	данные отсутствуют
438	794395.5	1324099.4	данные отсутствуют	данные отсутствуют

Государственный регистратор		ФГИС ЕГРН
полное наименование должности	подпись	инициалы, фамилия

М.П.

Земельный участок			
(вид объекта недвижимости)			
Лист № ____ Раздела 4.2	Всего листов раздела 4.2 : ____	Всего разделов: ____	Всего листов выписки: ____
15.09.2021 № 99/2021/417534141			
Кадастровый номер:		02:17:000000:978	

Номер точки	Координаты, м		Описание закрепления на местности	Средняя квадратическая погрешность определения координат характерных точек границы части земельного участка, м
	X	Y		
1	2	3	4	5
439	794396.65	1324088.73	данные отсутствуют	данные отсутствуют
440	794399.8	1324069.33	данные отсутствуют	данные отсутствуют
441	794602.26	1324316.25	данные отсутствуют	данные отсутствуют
442	794599.75	1324304.14	данные отсутствуют	данные отсутствуют
443	794595.2	1324293.47	данные отсутствуют	данные отсутствуют
444	794585.61	1324277.43	данные отсутствуют	данные отсутствуют
445	794580.98	1324265.96	данные отсутствуют	данные отсутствуют
446	794576.69	1324239.93	данные отсутствуют	данные отсутствуют
447	794566.19	1324227.07	данные отсутствуют	данные отсутствуют
448	794556.37	1324217.03	данные отсутствуют	данные отсутствуют
449	794545.16	1324214.18	данные отсутствуют	данные отсутствуют
450	794535.09	1324210.44	данные отсутствуют	данные отсутствуют
451	794524.87	1324205.12	данные отсутствуют	данные отсутствуют
452	794496.58	1324181.36	данные отсутствуют	данные отсутствуют
453	794482.32	1324167.89	данные отсутствуют	данные отсутствуют
454	794474.28	1324160.26	данные отсутствуют	данные отсутствуют
455	794459.99	1324145.99	данные отсутствуют	данные отсутствуют
Государственный регистратор				ФГИС ЕГРН
полное наименование должности			подпись	инициалы, фамилия

М.П.

Раздел 4.2

Выписка из Единого государственного реестра недвижимости об объекте недвижимости
Сведения о частях земельного участка

Земельный участок			
(вид объекта недвижимости)			
Лист № ____ Раздела 4.2	Всего листов раздела 4.2 : ____	Всего разделов: ____	Всего листов выписки: ____
15.09.2021 № 99/2021/417534141			
Кадастровый номер:		02:17:000000:978	

Номер точки	Координаты, м		Описание закрепления на местности	Средняя квадратическая погрешность определения координат характерных точек границы части земельного участка, м
	X	Y		
1	2	3	4	5
456	794452.39	1324136.23	данные отсутствуют	данные отсутствуют
457	794447.43	1324124.89	данные отсутствуют	данные отсутствуют
458	794445.39	1324112.69	данные отсутствуют	данные отсутствуют
459	794445.41	1324103.98	данные отсутствуют	данные отсутствуют
460	794606.21	1324324.38	данные отсутствуют	данные отсутствуют
461	794137.52	1323961.63	данные отсутствуют	данные отсутствуют
462	794234.74	1323936.76	данные отсутствуют	данные отсутствуют
463	794537.72	1324177.25	данные отсутствуют	данные отсутствуют
464	794537.11	1324177.61	данные отсутствуют	данные отсутствуют
465	794521.4	1324182.71	данные отсутствуют	данные отсутствуют
466	794505.06	1324185.15	данные отсутствуют	данные отсутствуют
467	794488.55	1324184.87	данные отсутствуют	данные отсутствуют
468	794472.31	1324181.88	данные отсутствуют	данные отсутствуют
469	794457.19	1324176.44	данные отсутствуют	данные отсутствуют
470	794445.68	1324171.22	данные отсутствуют	данные отсутствуют
471	794431.26	1324163.18	данные отсутствуют	данные отсутствуют
472	794418.35	1324152.87	данные отсутствуют	данные отсутствуют
Государственный регистратор				ФГИС ЕГРН
полное наименование должности			подпись	инициалы, фамилия

М.П.

Земельный участок			
(вид объекта недвижимости)			
Лист № ____ Раздела 4.2	Всего листов раздела 4.2 : ____	Всего разделов: ____	Всего листов выписки: ____
15.09.2021 № 99/2021/417534141			
Кадастровый номер:		02:17:000000:978	

Номер точки	Координаты, м		Описание закрепления на местности	Средняя квадратическая погрешность определения координат характерных точек границы части земельного участка, м
	X	Y		
1	2	3	4	5
473	794407.31	1324140.58	данные отсутствуют	данные отсутствуют
474	794398.46	1324126.64	данные отсутствуют	данные отсутствуют
475	794392.01	1324111.44	данные отсутствуют	данные отсутствуют
476	794388.8	1324099.09	данные отсутствуют	данные отсутствуют
477	794376.8	1324058.53	данные отсутствуют	данные отсутствуют
478	794364.38	1324051.82	данные отсутствуют	данные отсутствуют
479	794353.66	1324050.03	данные отсутствуют	данные отсутствуют
480	794337.65	1324045.97	данные отсутствуют	данные отсутствуют
481	794322.52	1324039.34	данные отсутствуют	данные отсутствуют
482	794310.42	1324031.83	данные отсутствуют	данные отсутствуют
483	794297.4	1324021.68	данные отсутствуют	данные отсутствуют
484	794286.64	1324014.48	данные отсутствуют	данные отсутствуют
485	794272.05	1324006.73	данные отсутствуют	данные отсутствуют
486	794262.26	1323999.56	данные отсутствуют	данные отсутствуют
487	794253.65	1323992.42	данные отсутствуют	данные отсутствуют
488	794243.58	1323982.81	данные отсутствуют	данные отсутствуют
489	794232.94	1323969.76	данные отсутствуют	данные отсутствуют
Государственный регистратор				ФГИС ЕГРН
полное наименование должности			подпись	инициалы, фамилия

М.П.

Земельный участок			
(вид объекта недвижимости)			
Лист № ____ Раздела 4.2	Всего листов раздела 4.2 : ____	Всего разделов: ____	Всего листов выписки: ____
15.09.2021 № 99/2021/417534141			
Кадастровый номер:		02:17:000000:978	

Номер точки	Координаты, м		Описание закрепления на местности	Средняя квадратическая погрешность определения координат характерных точек границы части земельного участка, м
	X	Y		
1	2	3	4	5
490	794213.25	1323968.18	данные отсутствуют	данные отсутствуют
491	794196.94	1323970.77	данные отсутствуют	данные отсутствуют
492	794180.95	1323970.69	данные отсутствуют	данные отсутствуют
493	794169.07	1323969.67	данные отсутствуют	данные отсутствуют
494	794152.79	1323966.92	данные отсутствуют	данные отсутствуют
495	793911.03	1324053.97	данные отсутствуют	данные отсутствуют
496	794130.56	1323963.41	данные отсутствуют	данные отсутствуют
497	794135.38	1323962.18	данные отсутствуют	данные отсутствуют
498	794125.66	1323965.78	данные отсутствуют	данные отсутствуют
499	794114.3	1323977.76	данные отсутствуют	данные отсутствуют
500	794097.41	1323990.97	данные отсутствуют	данные отсутствуют
501	794083.47	1323999.83	данные отсутствуют	данные отсутствуют
502	794068.27	1324006.28	данные отсутствуют	данные отсутствуют
503	794042.32	1324014.31	данные отсутствуют	данные отсутствуют
504	794027.39	1324021.38	данные отсутствуют	данные отсутствуют
505	794008.8	1324027.2	данные отсутствуют	данные отсутствуют
506	793995.09	1324032.71	данные отсутствуют	данные отсутствуют
Государственный регистратор				ФГИС ЕГРН
полное наименование должности			подпись	инициалы, фамилия

М.П.

Земельный участок			
(вид объекта недвижимости)			
Лист № ____ Раздела 4.2	Всего листов раздела 4.2 : ____	Всего разделов: ____	Всего листов выписки: ____
15.09.2021 № 99/2021/417534141			
Кадастровый номер:		02:17:000000:978	

Номер точки	Координаты, м		Описание закрепления на местности	Средняя квадратическая погрешность определения координат характерных точек границы части земельного участка, м
	X	Y		
1	2	3	4	5
507	793983.28	1324036.01	данные отсутствуют	данные отсутствуют
508	793965.31	1324039.85	данные отсутствуют	данные отсутствуют
509	793944.37	1324043.52	данные отсутствуют	данные отсутствуют
510	793932.3	1324048.29	данные отсутствуют	данные отсутствуют
511	793666.97	1324148.77	данные отсутствуют	данные отсутствуют
512	793684.12	1324110.19	данные отсутствуют	данные отсутствуют
513	793721.71	1324136.05	данные отсутствуют	данные отсутствуют
514	793716.04	1324138.49	данные отсутствуют	данные отсутствуют
515	793701.18	1324143.5	данные отсутствуют	данные отсутствуют
516	793685.15	1324147.47	данные отсутствуют	данные отсутствуют
517	793669.94	1324148.75	данные отсутствуют	данные отсутствуют

Государственный регистратор		ФГИС ЕГРН
полное наименование должности	подпись	инициалы, фамилия

М.П.

Земельный участок				
(вид объекта недвижимости)				
Лист № ____ Раздела 4.2	Всего листов раздела 4.2 : ____	Всего разделов: ____	Всего листов выписки: ____	
15.09.2021 № 99/2021/417534141				
Кадастровый номер:		02:17:000000:978		
Сведения о характерных точках границы части (частей) земельного участка				
Учетный номер части: 2				
Система координат: МСК-05				
Зона №				
Номер точки	Координаты, м		Описание закрепления на местности	Средняя квадратическая погрешность определения координат характерных точек границы части земельного участка, м
	X	Y		
1	2	3	4	5
1	792737.53	1323934.14	данные отсутствуют	данные отсутствуют
2	792737.5	1323939.15	данные отсутствуют	данные отсутствуют
3	792697.67	1323936.26	данные отсутствуют	данные отсутствуют
4	792662.16	1323974.61	данные отсутствуют	данные отсутствуют
5	792660.8	1323976.08	данные отсутствуют	данные отсутствуют
6	792657.13	1323972.68	данные отсутствуют	данные отсутствуют
7	792658.49	1323971.21	данные отсутствуют	данные отсутствуют
8	792695.63	1323931.1	данные отсутствуют	данные отсутствуют
9	791609.1	1327524.49	данные отсутствуют	данные отсутствуют
10	791657.71	1327587.31	данные отсутствуют	данные отсутствуют
11	791729.67	1327679.18	данные отсутствуют	данные отсутствуют
12	791729.71	1327679.23	данные отсутствуют	данные отсутствуют
13	791804.57	1327775.09	данные отсутствуют	данные отсутствуют
14	791879.02	1327865.23	данные отсутствуют	данные отсутствуют
15	791880.92	1327867.68	данные отсутствуют	данные отсутствуют
16	791883.7	1327871.94	данные отсутствуют	данные отсутствуют

Государственный регистратор		ФГИС ЕГРН
полное наименование должности	подпись	инициалы, фамилия

М.П.

Земельный участок			
(вид объекта недвижимости)			
Лист № ____ Раздела 4.2	Всего листов раздела 4.2 : ____	Всего разделов: ____	Всего листов выписки: ____
15.09.2021 № 99/2021/417534141			
Кадастровый номер:		02:17:000000:978	

Номер точки	Координаты, м		Описание закрепления на местности	Средняя квадратическая погрешность определения координат характерных точек границы части земельного участка, м
	X	Y		
1	2	3	4	5
17	791900.59	1327900.99	данные отсутствуют	данные отсутствуют
18	791902.81	1327905.27	данные отсутствуют	данные отсутствуют
19	791911.19	1327923.54	данные отсутствуют	данные отсутствуют
20	791913.29	1327928.94	данные отсутствуют	данные отсутствуют
21	791913.83	1327930.7	данные отсутствуют	данные отсутствуют
22	791919.57	1327950.86	данные отсутствуют	данные отсутствуют
23	791920.46	1327954.48	данные отсутствуют	данные отсутствуют
24	791944.77	1328072.75	данные отсутствуют	данные отсутствуют
25	791944.89	1328073.38	данные отсутствуют	данные отсутствуют
26	791962.83	1328166.65	данные отсутствуют	данные отсутствуют
27	791962.84	1328166.7	данные отсутствуют	данные отсутствуют
28	791981.63	1328265.01	данные отсутствуют	данные отсутствуют
29	791969.66	1328259.45	данные отсутствуют	данные отсутствуют
29	791969.66	1328259.45	данные отсутствуют	данные отсутствуют
30	791872.36	1327924.62	данные отсутствуют	данные отсутствуют
31	791570.89	1327543.65	данные отсутствуют	данные отсутствуют
32	791514.23	1327403.08	данные отсутствуют	данные отсутствуют

Государственный регистратор		ФГИС ЕГРН
полное наименование должности	подпись	инициалы, фамилия

М.П.

Земельный участок			
(вид объекта недвижимости)			
Лист № ____ Раздела 4.2	Всего листов раздела 4.2 : ____	Всего разделов: ____	Всего листов выписки: ____
15.09.2021 № 99/2021/417534141			
Кадастровый номер:		02:17:000000:978	

Номер точки	Координаты, м		Описание закрепления на местности	Средняя квадратическая погрешность определения координат характерных точек границы части земельного участка, м
	X	Y		
1	2	3	4	5
33	791519.65	1327410.04	данные отсутствуют	данные отсутствуют
34	791520.09	1327410.61	данные отсутствуют	данные отсутствуют
35	791541.46	1327438.88	данные отсутствуют	данные отсутствуют
36	791541.65	1327439.14	данные отсутствуют	данные отсутствуют
37	791563.4	1327468.3	данные отсутствуют	данные отсутствуют
38	791586.73	1327495.24	данные отсутствуют	данные отсутствуют
39	791588.86	1327497.87	данные отсутствуют	данные отсутствуют
40	791594.75	1327505.68	данные отсутствуют	данные отсутствуют
41	791551.75	1327524.69	данные отсутствуют	данные отсутствуют
42	791482.71	1327440.63	данные отсутствуют	данные отсутствуют
43	791363.63	1326588.31	данные отсутствуют	данные отсутствуют
44	791359.92	1326621.81	данные отсутствуют	данные отсутствуют
45	791359.47	1326624.94	данные отсутствуют	данные отсутствуют
46	791351.33	1326671.31	данные отсутствуют	данные отсутствуют
47	791349.96	1326684.26	данные отсутствуют	данные отсутствуют
48	791349.94	1326684.5	данные отсутствуют	данные отсутствуют
49	791340.25	1326771.86	данные отсутствуют	данные отсутствуют

Государственный регистратор		ФГИС ЕГРН
полное наименование должности	подпись	инициалы, фамилия

М.П.

Земельный участок			
(вид объекта недвижимости)			
Лист № ____ Раздела 4.2	Всего листов раздела 4.2 : ____	Всего разделов: ____	Всего листов выписки: ____
15.09.2021 № 99/2021/417534141			
Кадастровый номер:		02:17:000000:978	

Номер точки	Координаты, м		Описание закрепления на местности	Средняя квадратическая погрешность определения координат характерных точек границы части земельного участка, м
	X	Y		
1	2	3	4	5
50	791331.36	1326862.6	данные отсутствуют	данные отсутствуют
51	791323.95	1326968.46	данные отсутствуют	данные отсутствуют
52	791320.86	1327033.47	данные отсутствуют	данные отсутствуют
53	791320.82	1327034.23	данные отсутствуют	данные отсутствуют
54	791314.76	1327130.83	данные отсутствуют	данные отсутствуют
55	791314.73	1327143.52	данные отсутствуют	данные отсутствуют
56	791325.88	1327158.05	данные отсутствуют	данные отсутствуют
57	791326.25	1327158.54	данные отсутствуют	данные отсутствуют
58	791395.64	1327251.26	данные отсутствуют	данные отсутствуют
59	791442.32	1327311.31	данные отсутствуют	данные отсутствуют
60	791481.54	1327361.28	данные отсутствуют	данные отсутствуют
61	791471.98	1327373.02	данные отсутствуют	данные отсутствуют
62	791454.54	1327406.64	данные отсутствуют	данные отсутствуют
63	791270.05	1327165.54	данные отсутствуют	данные отсутствуют
64	791269.33	1327141.57	данные отсутствуют	данные отсутствуют
65	791282.57	1327006.71	данные отсутствуют	данные отсутствуют
66	791301.89	1326767.4	данные отсутствуют	данные отсутствуют
Государственный регистратор				ФГИС ЕГРН
полное наименование должности			подпись	инициалы, фамилия

М.П.

Раздел 4.2

Выписка из Единого государственного реестра недвижимости об объекте недвижимости
Сведения о частях земельного участка

Земельный участок			
(вид объекта недвижимости)			
Лист № ____ Раздела 4.2	Всего листов раздела 4.2 : ____	Всего разделов: ____	Всего листов выписки: ____
15.09.2021 № 99/2021/417534141			
Кадастровый номер:		02:17:000000:978	

Номер точки	Координаты, м		Описание закрепления на местности	Средняя квадратическая погрешность определения координат характерных точек границы части земельного участка, м
	X	Y		
1	2	3	4	5
67	791315.84	1326659.37	данные отсутствуют	данные отсутствуют
68	794828.29	1324952.15	данные отсутствуют	данные отсутствуют
69	794612.58	1324968.96	данные отсутствуют	данные отсутствуют
70	794420.76	1325018.51	данные отсутствуют	данные отсутствуют
71	794396.62	1325002.05	данные отсутствуют	данные отсутствуют
72	794433.55	1324982.84	данные отсутствуют	данные отсутствуют
73	794434.81	1324982.39	данные отсутствуют	данные отсутствуют
74	794463.17	1324972.63	данные отсутствуют	данные отсутствуют
75	794490.61	1324963.13	данные отсутствуют	данные отсутствуют
76	794512.6	1324954.77	данные отсутствуют	данные отсутствуют
77	794514.92	1324953.95	данные отсутствуют	данные отсутствуют
78	794524.39	1324951.86	данные отсутствуют	данные отсутствуют
79	794547.73	1324949.05	данные отсутствуют	данные отсутствуют
80	794571.05	1324945.87	данные отсутствуют	данные отсутствуют
81	794574.07	1324945.55	данные отсутствуют	данные отсутствуют
82	794764.95	1324931.27	данные отсутствуют	данные отсутствуют
83	794765.5	1324931.23	данные отсутствуют	данные отсутствуют
Государственный регистратор				ФГИС ЕГРН
полное наименование должности			подпись	инициалы, фамилия

М.П.

Земельный участок			
(вид объекта недвижимости)			
Лист № ____ Раздела 4.2	Всего листов раздела 4.2 : ____	Всего разделов: ____	Всего листов выписки: ____
15.09.2021 № 99/2021/417534141			
Кадастровый номер:		02:17:000000:978	

Номер точки	Координаты, м		Описание закрепления на местности	Средняя квадратическая погрешность определения координат характерных точек границы части земельного участка, м
	X	Y		
1	2	3	4	5
84	794806.88	1324928.59	данные отсутствуют	данные отсутствуют
85	794820.98	1324926.96	данные отсутствуют	данные отсутствуют
86	792128.06	1323054.14	данные отсутствуют	данные отсутствуют
87	792136.43	1323063.61	данные отсутствуют	данные отсутствуют
88	792136.7	1323080.97	данные отсутствуют	данные отсутствуют
89	792138.47	1323117.42	данные отсутствуют	данные отсутствуют
90	792145.24	1323166.59	данные отсутствуют	данные отсутствуют
91	792145.29	1323166.97	данные отсутствуют	данные отсутствуют
92	792151.37	1323213.75	данные отсутствуют	данные отсутствуют
93	792164.97	1323270.31	данные отсутствуют	данные отсутствуют
94	792181.44	1323329.45	данные отсутствуют	данные отсутствуют
95	792207.62	1323397.75	данные отсутствуют	данные отсутствуют
96	792252.85	1323457.96	данные отсутствуют	данные отсутствуют
97	792252.87	1323457.99	данные отсутствуют	данные отсутствуют
98	792279.63	1323493.68	данные отсутствуют	данные отсутствуют
99	792306.81	1323528.94	данные отсутствуют	данные отсутствуют
100	792307.22	1323529.49	данные отсутствуют	данные отсутствуют

Государственный регистратор		ФГИС ЕГРН
полное наименование должности	подпись	инициалы, фамилия

М.П.

Земельный участок			
(вид объекта недвижимости)			
Лист № ____ Раздела 4.2	Всего листов раздела 4.2 : ____	Всего разделов: ____	Всего листов выписки: ____
15.09.2021 № 99/2021/417534141			
Кадастровый номер:		02:17:000000:978	

Номер точки	Координаты, м		Описание закрепления на местности	Средняя квадратическая погрешность определения координат характерных точек границы части земельного участка, м
	X	Y		
1	2	3	4	5
101	792386.05	1323634.76	данные отсутствуют	данные отсутствуют
102	792420.8	1323680.61	данные отсутствуют	данные отсутствуют
103	792439.55	1323704.31	данные отсутствуют	данные отсутствуют
104	792440.79	1323705.94	данные отсутствуют	данные отсутствуют
105	792441.47	1323706.9	данные отсутствуют	данные отсутствуют
106	792458	1323730.81	данные отсутствуют	данные отсутствуют
107	792458.15	1323731.02	данные отсутствуют	данные отсутствуют
108	792471.76	1323750.93	данные отсутствуют	данные отсутствуют
109	792472.27	1323751.7	данные отсутствуют	данные отсутствуют
110	792489.05	1323777.25	данные отсутствуют	данные отсутствуют
111	792489.67	1323778.22	данные отсутствуют	данные отсутствуют
112	792506.06	1323804.47	данные отсутствуют	данные отсутствуют
113	792534.53	1323843.52	данные отсутствуют	данные отсутствуют
114	792556.63	1323872.51	данные отсутствуют	данные отсутствуют
115	792557.31	1323873.43	данные отсутствуют	данные отсутствуют
116	792558.07	1323874.51	данные отсутствуют	данные отсутствуют
117	792598.11	1323932.8	данные отсутствуют	данные отсутствуют

Государственный регистратор		ФГИС ЕГРН
полное наименование должности	подпись	инициалы, фамилия

М.П.

Земельный участок			
(вид объекта недвижимости)			
Лист № ____ Раздела 4.2	Всего листов раздела 4.2 : ____	Всего разделов: ____	Всего листов выписки: ____
15.09.2021 № 99/2021/417534141			
Кадастровый номер:		02:17:000000:978	

Номер точки	Координаты, м		Описание закрепления на местности	Средняя квадратическая погрешность определения координат характерных точек границы части земельного участка, м
	X	Y		
1	2	3	4	5
118	792599.24	1323934.52	данные отсутствуют	данные отсутствуют
119	792627.85	1323980.08	данные отсутствуют	данные отсутствуют
120	792631.98	1323988.22	данные отсутствуют	данные отсутствуют
121	792641.13	1324011.27	данные отсутствуют	данные отсутствуют
122	792641.17	1324011.36	данные отсутствуют	данные отсутствуют
123	792645.78	1324023.04	данные отсутствуют	данные отсутствуют
124	792646.82	1324025.95	данные отсутствуют	данные отсутствуют
125	792648.56	1324032.98	данные отсутствуют	данные отсутствуют
126	792650.58	1324044.81	данные отсутствуют	данные отсутствуют
127	792650.83	1324046.49	данные отсутствуют	данные отсутствуют
128	792653.5	1324066.14	данные отсутствуют	данные отсутствуют
129	792653.96	1324072.87	данные отсутствуют	данные отсутствуют
130	792653.94	1324074.24	данные отсутствуют	данные отсутствуют
131	792653.35	1324095.72	данные отсутствуют	данные отсутствуют
132	792652.78	1324102	данные отсутствуют	данные отсутствуют
133	792650.87	1324114.36	данные отсутствуют	данные отсутствуют
134	792647.56	1324136.87	данные отсутствуют	данные отсутствуют
Государственный регистратор				ФГИС ЕГРН
полное наименование должности			подпись	инициалы, фамилия

М.П.

Раздел 4.2

Выписка из Единого государственного реестра недвижимости об объекте недвижимости
Сведения о частях земельного участка

Земельный участок			
(вид объекта недвижимости)			
Лист № ____ Раздела 4.2	Всего листов раздела 4.2 : ____	Всего разделов: ____	Всего листов выписки: ____
15.09.2021 № 99/2021/417534141			
Кадастровый номер:		02:17:000000:978	

Номер точки	Координаты, м		Описание закрепления на местности	Средняя квадратическая погрешность определения координат характерных точек границы части земельного участка, м
	X	Y		
1	2	3	4	5
135	792574.48	1324195.34	данные отсутствуют	данные отсутствуют
136	792586.27	1324176.09	данные отсутствуют	данные отсутствуют
137	792586.27	1324176.07	данные отсутствуют	данные отсутствуют
138	792590.8	1324164.48	данные отсутствуют	данные отсутствуют
139	792596.82	1324148.11	данные отсутствуют	данные отсутствуют
140	792596.83	1324148.1	данные отсутствуют	данные отсутствуют
141	792598.67	1324139.52	данные отсутствуют	данные отсутствуют
142	792601.18	1324117.53	данные отсутствуют	данные отсутствуют
143	792601.43	1324106.89	данные отсутствуют	данные отсутствуют
144	792603.37	1324094.35	данные отсутствуют	данные отсутствуют
145	792603.96	1324072.87	данные отсутствуют	данные отсутствуют
146	792601.29	1324053.23	данные отсутствуют	данные отсутствуют
147	792599.27	1324041.4	данные отсутствуют	данные отсутствуют
148	792594.66	1324029.72	данные отсутствуют	данные отсутствуют
149	792588.14	1324007.6	данные отсутствуют	данные отсутствуют
150	792588.13	1324007.59	данные отсутствуют	данные отсутствуют
151	792574.32	1323977.74	данные отсутствуют	данные отсутствуют
Государственный регистратор				ФГИС ЕГРН
полное наименование должности			подпись	инициалы, фамилия

М.П.

Земельный участок			
(вид объекта недвижимости)			
Лист № ____ Раздела 4.2	Всего листов раздела 4.2 : ____	Всего разделов: ____	Всего листов выписки: ____
15.09.2021 № 99/2021/417534141			
Кадастровый номер:		02:17:000000:978	

Номер точки	Координаты, м		Описание закрепления на местности	Средняя квадратическая погрешность определения координат характерных точек границы части земельного участка, м
	X	Y		
1	2	3	4	5
152	792568.04	1323966.79	данные отсутствуют	данные отсутствуют
153	792568.03	1323966.78	данные отсутствуют	данные отсутствуют
154	792484.95	1323848.39	данные отсутствуют	данные отсутствуют
155	792437.1	1323785.27	данные отсутствуют	данные отсутствуют
156	792416.87	1323759.24	данные отсутствуют	данные отсутствуют
157	792400.34	1323735.33	данные отсутствуют	данные отсутствуют
158	792381.27	1323711.22	данные отсутствуют	данные отсутствуют
159	792292.06	1323583.29	данные отсутствуют	данные отсутствуют
160	792206.41	1323437.95	данные отсутствуют	данные отсутствуют
161	792141.53	1323315.97	данные отсутствуют	данные отсутствуют
162	792118.17	1323212.15	данные отсутствуют	данные отсутствуют
163	792125.96	1323072	данные отсутствуют	данные отсутствуют
164	792257.25	1322366.76	данные отсутствуют	данные отсутствуют
165	792231.67	1322416.59	данные отсутствуют	данные отсутствуют
166	792223.2	1322433.81	данные отсутствуют	данные отсутствуют
167	792217.08	1322450.42	данные отсутствуют	данные отсутствуют
168	792215.26	1322463.06	данные отсутствуют	данные отсутствуют

Государственный регистратор		ФГИС ЕГРН
полное наименование должности	подпись	инициалы, фамилия

М.П.

Земельный участок			
(вид объекта недвижимости)			
Лист № ____ Раздела 4.2	Всего листов раздела 4.2 : ____	Всего разделов: ____	Всего листов выписки: ____
15.09.2021 № 99/2021/417534141			
Кадастровый номер:		02:17:000000:978	

Номер точки	Координаты, м		Описание закрепления на местности	Средняя квадратическая погрешность определения координат характерных точек границы части земельного участка, м
	X	Y		
1	2	3	4	5
169	792210.55	1322482.49	данные отсутствуют	данные отсутствуют
170	792204.7	1322505.78	данные отсутствуют	данные отсутствуют
171	792193.6	1322543.94	данные отсутствуют	данные отсутствуют
172	792180.82	1322615.47	данные отсутствуют	данные отсутствуют
173	792173.17	1322658	данные отсутствуют	данные отсутствуют
174	792164.38	1322703.66	данные отсутствуют	данные отсутствуют
175	792153.9	1322763.3	данные отсутствуют	данные отсутствуют
176	792145.66	1322816.08	данные отсутствуют	данные отсутствуют
177	792137.14	1322862.17	данные отсутствуют	данные отсутствуют
178	792127.23	1322922.08	данные отсутствуют	данные отсутствуют
179	792120.07	1322951.71	данные отсутствуют	данные отсутствуют
180	792107.57	1322989.13	данные отсутствуют	данные отсутствуют
181	792102.71	1322998.27	данные отсутствуют	данные отсутствуют
182	792090.73	1323019.72	данные отсутствуют	данные отсутствуют
183	792080.72	1323051.31	данные отсутствуют	данные отсутствуют
184	792078.37	1323082.57	данные отсутствуют	данные отсутствуют
185	792079.66	1323123.33	данные отсутствуют	данные отсутствуют

Государственный регистратор		ФГИС ЕГРН
полное наименование должности	подпись	инициалы, фамилия

М.П.

Земельный участок			
(вид объекта недвижимости)			
Лист № ____ Раздела 4.2	Всего листов раздела 4.2 : ____	Всего разделов: ____	Всего листов выписки: ____
15.09.2021 № 99/2021/417534141			
Кадастровый номер:		02:17:000000:978	

Номер точки	Координаты, м		Описание закрепления на местности	Средняя квадратическая погрешность определения координат характерных точек границы части земельного участка, м
	X	Y		
1	2	3	4	5
186	792086.64	1323174.9	данные отсутствуют	данные отсутствуют
187	792093.23	1323225.12	данные отсутствуют	данные отсутствуют
188	792108.59	1323285.11	данные отсутствуют	данные отсутствуют
189	792125.17	1323347.53	данные отсутствуют	данные отсутствуют
190	792155.65	1323426.53	данные отсутствуют	данные отсутствуют
191	792224.41	1323518.69	данные отсутствуют	данные отсутствуют
192	792262.69	1323567.7	данные отсутствуют	данные отсутствуют
193	792339.49	1323669.62	данные отсутствуют	данные отсутствуют
194	792371.19	1323713.51	данные отсутствуют	данные отсутствуют
195	792421.71	1323780.65	данные отсутствуют	данные отсутствуют
196	792460.57	1323837.02	данные отсутствуют	данные отсутствуют
197	792533.43	1323970.01	данные отсутствуют	данные отсутствуют
198	792575.6	1324082.91	данные отсутствуют	данные отсутствуют
199	792567.81	1324163.37	данные отсутствуют	данные отсутствуют
200	792566.05	1324198.63	данные отсутствуют	данные отсутствуют
201	792565.38	1324199.83	данные отсутствуют	данные отсутствуют
202	792528.1	1324163.29	данные отсутствуют	данные отсутствуют
Государственный регистратор				ФГИС ЕГРН
полное наименование должности			подпись	инициалы, фамилия

М.П.

Раздел 4.2

Выписка из Единого государственного реестра недвижимости об объекте недвижимости
Сведения о частях земельного участка

Земельный участок			
(вид объекта недвижимости)			
Лист № ____ Раздела 4.2	Всего листов раздела 4.2 : ____	Всего разделов: ____	Всего листов выписки: ____
15.09.2021 № 99/2021/417534141			
Кадастровый номер:		02:17:000000:978	

Номер точки	Координаты, м		Описание закрепления на местности	Средняя квадратическая погрешность определения координат характерных точек границы части земельного участка, м
	X	Y		
1	2	3	4	5
203	792528.38	1324162.63	данные отсутствуют	данные отсутствуют
204	792528.85	1324161.56	данные отсутствуют	данные отсутствуют
205	792539.6	1324138.09	данные отсутствуют	данные отсутствуют
206	792541.92	1324129.59	данные отсутствуют	данные отсутствуют
207	792547.77	1324090.01	данные отсутствуют	данные отсутствуют
208	792547.75	1324076.59	данные отсутствуют	данные отсутствуют
209	792545.77	1324061	данные отсутствуют	данные отсутствуют
210	792545.71	1324060.44	данные отсутствуют	данные отсутствуют
211	792545.2	1324055.99	данные отсутствуют	данные отсутствуют
212	792535.47	1324032.51	данные отсутствуют	данные отсутствуют
213	792510.13	1323992.17	данные отсутствуют	данные отсутствуют
214	792470.71	1323935.45	данные отсутствуют	данные отсутствуют
215	792420.24	1323866.57	данные отсутствуют	данные отсутствуют
216	792420.12	1323866.41	данные отсутствуют	данные отсутствуют
217	792419.4	1323865.4	данные отсутствуют	данные отсутствуют
218	792381.13	1323809.88	данные отсутствуют	данные отсутствуют
219	792331.24	1323743.57	данные отсутствуют	данные отсутствуют
Государственный регистратор				ФГИС ЕГРН
полное наименование должности			подпись	инициалы, фамилия

М.П.

Земельный участок			
(вид объекта недвижимости)			
Лист № ____ Раздела 4.2	Всего листов раздела 4.2 : ____	Всего разделов: ____	Всего листов выписки: ____
15.09.2021 № 99/2021/417534141			
Кадастровый номер:		02:17:000000:978	

Номер точки	Координаты, м		Описание закрепления на местности	Средняя квадратическая погрешность определения координат характерных точек границы части земельного участка, м
	X	Y		
1	2	3	4	5
220	792330.74	1323742.9	данные отсутствуют	данные отсутствуют
221	792330.66	1323742.79	данные отсутствуют	данные отсутствуют
222	792299.25	1323699.31	данные отсутствуют	данные отсутствуют
223	792223.02	1323598.14	данные отсутствуют	данные отсутствуют
224	792185	1323549.47	данные отсутствуют	данные отсутствуют
225	792184.33	1323548.59	данные отсутствуют	данные отсутствуют
226	792115.57	1323456.43	данные отсутствуют	данные отсутствуют
227	792115.2	1323455.92	данные отсутствуют	данные отсутствуют
228	792109	1323444.53	данные отсутствуют	данные отсутствуют
229	792078.52	1323365.53	данные отсутствуют	данные отсутствуют
230	792077.62	1323362.98	данные отсутствуют	данные отсутствуют
231	792076.85	1323360.37	данные отсутствуют	данные отсутствуют
232	792060.27	1323297.95	данные отсутствуют	данные отсутствуют
233	792060.15	1323297.51	данные отсутствуют	данные отсутствуют
234	792044.79	1323237.52	данные отсутствуют	данные отсутствуют
235	792043.66	1323231.63	данные отсутствуют	данные отсутствуют
236	792037.08	1323181.51	данные отсутствуют	данные отсутствуют

Государственный регистратор		ФГИС ЕГРН
полное наименование должности	подпись	инициалы, фамилия

М.П.

Земельный участок			
(вид объекта недвижимости)			
Лист № ____ Раздела 4.2	Всего листов раздела 4.2 : ____	Всего разделов: ____	Всего листов выписки: ____
15.09.2021 № 99/2021/417534141			
Кадастровый номер:		02:17:000000:978	

Номер точки	Координаты, м		Описание закрепления на местности	Средняя квадратическая погрешность определения координат характерных точек границы части земельного участка, м
	X	Y		
1	2	3	4	5
237	792030.11	1323130.04	данные отсутствуют	данные отсутствуют
238	792029.68	1323124.91	данные отсутствуют	данные отсутствуют
239	792028.39	1323084.15	данные отсутствуют	данные отсутствуют
240	792028.37	1323082.57	данные отсутствуют	данные отсутствуют
241	792028.51	1323078.82	данные отсутствуют	данные отсутствуют
242	792030.86	1323047.56	данные отсутствуют	данные отсутствуют
243	792033.06	1323036.21	данные отсутствуют	данные отсутствуют
244	792043.07	1323004.62	данные отсутствуют	данные отсутствуют
245	792043.18	1323004.27	данные отсутствуют	данные отсутствуют
246	792047.08	1322995.34	данные отсутствуют	данные отсутствуют
247	792058.8	1322974.34	данные отсутствуют	данные отсутствуют
248	792061.47	1322969.34	данные отсутствуют	данные отсутствуют
249	792071.97	1322937.89	данные отсутствуют	данные отсутствуют
250	792078.2	1322912.12	данные отсутствуют	данные отсутствуют
251	792087.81	1322854.01	данные отсутствуют	данные отсутствуют
252	792087.97	1322853.08	данные отсутствуют	данные отсутствуют
253	792096.37	1322807.68	данные отсутствуют	данные отсутствуют

Государственный регистратор		ФГИС ЕГРН
полное наименование должности	подпись	инициалы, фамилия

М.П.

Земельный участок			
(вид объекта недвижимости)			
Лист № ____ Раздела 4.2	Всего листов раздела 4.2 : ____	Всего разделов: ____	Всего листов выписки: ____
15.09.2021 № 99/2021/417534141			
Кадастровый номер:		02:17:000000:978	

Номер точки	Координаты, м		Описание закрепления на местности	Средняя квадратическая погрешность определения координат характерных точек границы части земельного участка, м
	X	Y		
1	2	3	4	5
254	792104.5	1322755.59	данные отсутствуют	данные отсутствуют
255	792104.65	1322754.65	данные отсутствуют	данные отсутствуют
256	792115.13	1322695.01	данные отсутствуют	данные отсутствуют
257	792115.28	1322694.21	данные отсутствуют	данные отсутствуют
258	792124.01	1322648.85	данные отсутствуют	данные отсутствуют
259	792131.6	1322606.65	данные отсутствуют	данные отсутствуют
260	792144.38	1322535.15	данные отсутствуют	данные отсутствуют
261	792145.59	1322529.98	данные отсутствуют	данные отсутствуют
262	792156.43	1322492.7	данные отсутствуют	данные отсутствуют
263	792162.01	1322470.51	данные отсутствуют	данные отсутствуют
264	792166.11	1322453.59	данные отсутствуют	данные отсутствуют
265	792167.59	1322443.3	данные отсутствуют	данные отсутствуют
266	792169.53	1322434.97	данные отсутствуют	данные отсутствуют
267	792170.16	1322433.13	данные отсутствуют	данные отсутствуют
268	792176.28	1322416.52	данные отсутствуют	данные отсутствуют
269	792178.33	1322411.74	данные отсутствуют	данные отсутствуют
270	792186.8	1322394.52	данные отсутствуют	данные отсутствуют
Государственный регистратор				ФГИС ЕГРН
полное наименование должности			подпись	инициалы, фамилия

М.П.

Раздел 4.2

Выписка из Единого государственного реестра недвижимости об объекте недвижимости
Сведения о частях земельного участка

Земельный участок			
(вид объекта недвижимости)			
Лист № ____ Раздела 4.2	Всего листов раздела 4.2 : ____	Всего разделов: ____	Всего листов выписки: ____
15.09.2021 № 99/2021/417534141			
Кадастровый номер:		02:17:000000:978	

Номер точки	Координаты, м		Описание закрепления на местности	Средняя квадратическая погрешность определения координат характерных точек границы части земельного участка, м
	X	Y		
1	2	3	4	5
271	792187.19	1322393.76	данные отсутствуют	данные отсутствуют
272	792206.47	1322356.18	данные отсутствуют	данные отсутствуют
273	792281.66	1322314.41	данные отсутствуют	данные отсутствуют
274	792130.6	1321862.42	данные отсутствуют	данные отсутствуют
275	792131.94	1321864.87	данные отсутствуют	данные отсутствуют
276	792135.05	1321871.75	данные отсутствуют	данные отсутствуют
277	792148.12	1321907.7	данные отсутствуют	данные отсутствуют
278	792151.17	1321914.85	данные отсутствуют	данные отсутствуют
279	792152.13	1321916.73	данные отсутствуют	данные отсутствуют
280	792159.79	1321924.62	данные отсутствуют	данные отсутствуют
281	792160.15	1321925	данные отсутствуют	данные отсутствуют
282	792183.42	1321949.52	данные отсутствуют	данные отсутствуют
283	792183.67	1321949.79	данные отсутствуют	данные отсутствуют
284	792198.05	1321965.17	данные отсутствуют	данные отсутствуют
285	792198.34	1321965.48	данные отсутствуют	данные отсутствуют
286	792213.09	1321981.53	данные отсутствуют	данные отсутствуют
287	792233.57	1322001.12	данные отсутствуют	данные отсутствуют
Государственный регистратор				ФГИС ЕГРН
полное наименование должности			подпись	инициалы, фамилия

М.П.

Земельный участок			
(вид объекта недвижимости)			
Лист № ____ Раздела 4.2	Всего листов раздела 4.2 : ____	Всего разделов: ____	Всего листов выписки: ____
15.09.2021 № 99/2021/417534141			
Кадастровый номер:		02:17:000000:978	

Номер точки	Координаты, м		Описание закрепления на местности	Средняя квадратическая погрешность определения координат характерных точек границы части земельного участка, м
	X	Y		
1	2	3	4	5
288	792277.41	1322038.84	данные отсутствуют	данные отсутствуют
289	792281.65	1322042.95	данные отсутствуют	данные отсутствуют
290	792308.36	1322072.08	данные отсутствуют	данные отсутствуют
291	792310.55	1322074.63	данные отсутствуют	данные отсутствуют
292	792313.52	1322078.34	данные отсутствуют	данные отсутствуют
293	792314.93	1322080.19	данные отсутствуют	данные отсутствуют
294	792317.48	1322084.07	данные отсутствуют	данные отсутствуют
295	792319.42	1322087.34	данные отсутствуют	данные отсутствуют
296	792319.83	1322088.04	данные отсутствуют	данные отсутствуют
297	792333.25	1322111.52	данные отсутствуют	данные отсутствуют
298	792336.41	1322118.13	данные отсутствуют	данные отсутствуют
299	792343.67	1322136.71	данные отсутствуют	данные отсутствуют
300	792344.65	1322139.46	данные отсутствуют	данные отсутствуют
301	792345.38	1322141.92	данные отсутствуют	данные отсутствуют
302	792347.31	1322149.09	данные отсутствуют	данные отсутствуют
303	792348.47	1322154.64	данные отсутствуют	данные отсутствуют
304	792353.24	1322186.33	данные отсутствуют	данные отсутствуют

Государственный регистратор		ФГИС ЕГРН
полное наименование должности	подпись	инициалы, фамилия

М.П.

Земельный участок			
(вид объекта недвижимости)			
Лист № ____ Раздела 4.2	Всего листов раздела 4.2 : ____	Всего разделов: ____	Всего листов выписки: ____
15.09.2021 № 99/2021/417534141			
Кадастровый номер:		02:17:000000:978	

Номер точки	Координаты, м		Описание закрепления на местности	Средняя квадратическая погрешность определения координат характерных точек границы части земельного участка, м
	X	Y		
1	2	3	4	5
305	792353.66	1322190.03	данные отсутствуют	данные отсутствуют
306	792354.13	1322196.29	данные отсутствуют	данные отсутствуют
307	792354.27	1322200.03	данные отсутствуют	данные отсутствуют
308	792354.18	1322203.07	данные отсутствуют	данные отсутствуют
309	792353.4	1322215.86	данные отсутствуют	данные отсутствуют
310	792353.29	1322217.23	данные отсутствуют	данные отсутствуют
311	792349.04	1322265.25	данные отсутствуют	данные отсутствуют
312	792348.12	1322271.38	данные отсутствуют	данные отсутствуют
313	792336.77	1322324.03	данные отсутствуют	данные отсутствуют
314	792335.44	1322328.95	данные отсутствуют	данные отсутствуют
315	792333.88	1322333.12	данные отсутствуют	данные отсутствуют
316	792310.15	1322388.76	данные отсутствуют	данные отсутствуют
317	792309.07	1322391.12	данные отсутствуют	данные отсутствуют
318	792292.6	1322424.77	данные отсутствуют	данные отсутствуют
319	792291.16	1322427.49	данные отсутствуют	данные отсутствуют
320	792282.85	1322442.12	данные отсутствуют	данные отсутствуют
321	792271.44	1322467.15	данные отсутствуют	данные отсутствуют

Государственный регистратор		ФГИС ЕГРН
полное наименование должности	подпись	инициалы, фамилия

М.П.

Земельный участок			
(вид объекта недвижимости)			
Лист № ____ Раздела 4.2	Всего листов раздела 4.2 : ____	Всего разделов: ____	Всего листов выписки: ____
15.09.2021 № 99/2021/417534141			
Кадастровый номер:		02:17:000000:978	

Номер точки	Координаты, м		Описание закрепления на местности	Средняя квадратическая погрешность определения координат характерных точек границы части земельного участка, м
	X	Y		
1	2	3	4	5
322	792270.81	1322471.4	данные отсутствуют	данные отсутствуют
323	792270.32	1322474.22	данные отсутствуют	данные отсутствуют
324	792266.24	1322494.12	данные отсутствуют	данные отсутствуют
325	792265.28	1322498.01	данные отсутствуют	данные отсутствуют
326	792258.62	1322520.96	данные отсутствуют	данные отсутствуют
327	792248.75	1322556.4	данные отсутствуют	данные отсутствуют
328	792237.63	1322624.16	данные отсутствуют	данные отсутствуют
329	792237.42	1322625.38	данные отсутствуют	данные отсутствуют
330	792229.29	1322668.29	данные отсутствуют	данные отсутствуют
331	792229.13	1322669.05	данные отсутствуют	данные отсутствуют
332	792219.97	1322713.61	данные отсутствуют	данные отсутствуют
333	792210.23	1322772.56	данные отсутствуют	данные отсутствуют
334	792201.75	1322825.78	данные отсутствуют	данные отсутствуют
335	792201.59	1322826.71	данные отсутствуют	данные отсутствуют
336	792193.55	1322871.63	данные отсутствуют	данные отсутствуют
337	792183.68	1322931.35	данные отсутствуют	данные отсутствуют
338	792183.57	1322932.02	данные отсутствуют	данные отсутствуют
Государственный регистратор				ФГИС ЕГРН
полное наименование должности			подпись	инициалы, фамилия

М.П.

Раздел 4.2

Выписка из Единого государственного реестра недвижимости об объекте недвижимости
Сведения о частях земельного участка

Земельный участок			
(вид объекта недвижимости)			
Лист № ____ Раздела 4.2	Всего листов раздела 4.2 : ____	Всего разделов: ____	Всего листов выписки: ____
15.09.2021 № 99/2021/417534141			
Кадастровый номер:		02:17:000000:978	

Номер точки	Координаты, м		Описание закрепления на местности	Средняя квадратическая погрешность определения координат характерных точек границы части земельного участка, м
	X	Y		
1	2	3	4	5
339	792181.8	1322941.89	данные отсутствуют	данные отсутствуют
340	792135.52	1322990.74	данные отсутствуют	данные отсутствуют
341	792141.53	1322939.64	данные отсутствуют	данные отсутствуют
342	792172.68	1322700.86	данные отсутствуют	данные отсутствуют
343	792221.99	1322501.01	данные отсутствуют	данные отсутствуют
344	792264.54	1322368.44	данные отсутствуют	данные отсутствуют
345	792270.94	1322355.77	данные отсутствуют	данные отсутствуют
346	792289.73	1322317.96	данные отсутствуют	данные отсутствуют
347	792295.39	1322304.56	данные отсутствуют	данные отсутствуют
348	792298.99	1322293.73	данные отсутствуют	данные отсутствуют
349	792302.13	1322277.8	данные отсутствуют	данные отсутствуют
350	792302.13	1322277.78	данные отсутствуют	данные отсутствуют
351	792304.36	1322219.85	данные отсутствуют	данные отсутствуют
352	792303.49	1322212.82	данные отсутствуют	данные отсутствуют
353	792304.27	1322200.03	данные отсутствуют	данные отсутствуют
354	792303.8	1322193.77	данные отсутствуют	данные отсутствуют
355	792299.03	1322162.08	данные отсутствуют	данные отсутствуют
Государственный регистратор				ФГИС ЕГРН
полное наименование должности			подпись	инициалы, фамилия

М.П.

Земельный участок			
(вид объекта недвижимости)			
Лист № ____ Раздела 4.2	Всего листов раздела 4.2 : ____	Всего разделов: ____	Всего листов выписки: ____
15.09.2021 № 99/2021/417534141			
Кадастровый номер:		02:17:000000:978	

Номер точки	Координаты, м		Описание закрепления на местности	Средняя квадратическая погрешность определения координат характерных точек границы части земельного участка, м
	X	Y		
1	2	3	4	5
356	792297.1	1322154.91	данные отсутствуют	данные отсутствуют
357	792289.84	1322136.33	данные отсутствуют	данные отсутствуют
358	792276.42	1322112.85	данные отсутствуют	данные отсутствуют
359	792274.48	1322109.58	данные отсутствуют	данные отсутствуют
360	792271.51	1322105.87	данные отсутствуют	данные отсутствуют
361	792244.8	1322076.74	данные отсутствуют	данные отсутствуют
362	792199.96	1322038.16	данные отсутствуют	данные отсутствуют
363	792177.37	1322016.55	данные отсутствуют	данные отсутствуют
364	792112.98	1321924.83	данные отсутствуют	данные отсутствуют
365	792091.65	1321886.54	данные отсутствуют	данные отсутствуют
366	792309.98	1328106.53	данные отсутствуют	данные отсутствуют
367	792346.32	1328155.41	данные отсутствуют	данные отсутствуют
368	792313.52	1328348.52	данные отсутствуют	данные отсутствуют
369	792247.25	1328388.23	данные отсутствуют	данные отсутствуют
370	791948.67	1328187.21	данные отсутствуют	данные отсутствуют
371	791951.45	1328189.89	данные отсутствуют	данные отсутствуют
372	791965.48	1328192.09	данные отсутствуют	данные отсутствуют

Государственный регистратор		ФГИС ЕГРН
полное наименование должности	подпись	инициалы, фамилия

М.П.

Земельный участок			
(вид объекта недвижимости)			
Лист № ____ Раздела 4.2	Всего листов раздела 4.2 : ____	Всего разделов: ____	Всего листов выписки: ____
15.09.2021 № 99/2021/417534141			
Кадастровый номер:		02:17:000000:978	

Номер точки	Координаты, м		Описание закрепления на местности	Средняя квадратическая погрешность определения координат характерных точек границы части земельного участка, м
	X	Y		
1	2	3	4	5
373	791981.61	1328195.67	данные отсутствуют	данные отсутствуют
374	791996.92	1328201.86	данные отсутствуют	данные отсутствуют
375	792012.12	1328209.91	данные отсутствуют	данные отсутствуют
376	792023.69	1328214.93	данные отсутствуют	данные отсутствуют
377	792032.71	1328219.92	данные отсутствуют	данные отсутствуют
378	792045.98	1328229.76	данные отсутствуют	данные отсутствуют
379	792059.12	1328238.71	данные отсутствуют	данные отсутствуют
380	792071.13	1328244.5	данные отсутствуют	данные отсутствуют
381	792086.21	1328253.45	данные отсутствуют	данные отсутствуют
382	792099.35	1328263.89	данные отсутствуют	данные отсутствуют
383	792112.02	1328264.55	данные отсутствуют	данные отсутствуют
384	792123.09	1328265.9	данные отсутствуют	данные отсутствуют
385	792134.77	1328268.11	данные отсутствуют	данные отсутствуют
386	792145.16	1328271.09	данные отсутствуют	данные отсутствуют
387	792169.93	1328275.61	данные отсутствуют	данные отсутствуют
388	792185.8	1328280.17	данные отсутствуют	данные отсутствуют
389	792200.71	1328287.28	данные отсутствуют	данные отсутствуют

Государственный регистратор		ФГИС ЕГРН
полное наименование должности	подпись	инициалы, фамилия

М.П.

Земельный участок				
(вид объекта недвижимости)				
Лист № ____ Раздела <u>4.2</u>		Всего листов раздела <u>4.2</u> : ____		Всего разделов: ____
15.09.2021 № 99/2021/417534141				
Кадастровый номер:			02:17:000000:978	
Номер точки	Координаты, м		Описание закрепления на местности	Средняя квадратическая погрешность определения координат характерных точек границы части земельного участка, м
	X	Y		
1	2	3	4	5
390	792214.24	1328296.75	данные отсутствуют	данные отсутствуют
391	792226.41	1328306.61	данные отсутствуют	данные отсутствуют
392	792240.01	1328317.13	данные отсутствуют	данные отсутствуют
393	792249.35	1328305.67	данные отсутствуют	данные отсутствуют
394	792257.01	1328293.22	данные отсутствуют	данные отсутствуют
395	792265.16	1328282.5	данные отсутствуют	данные отсутствуют
396	792272.84	1328254.68	данные отсутствуют	данные отсутствуют
397	792273.51	1328239.09	данные отсутствуют	данные отсутствуют
398	792272.28	1328229.13	данные отсутствуют	данные отсутствуют
399	792272.41	1328212.61	данные отсутствуют	данные отсутствуют
400	792272.99	1328198.37	данные отсутствуют	данные отсутствуют
401	792272.39	1328183.89	данные отсутствуют	данные отсутствуют
402	792274.15	1328167.47	данные отсутствуют	данные отсутствуют
403	792278.58	1328151.56	данные отсутствуют	данные отсутствуют
404	792285.58	1328136.6	данные отсутствуют	данные отсутствуют
405	792293.17	1328125.21	данные отсутствуют	данные отсутствуют
406	792303.04	1328112.98	данные отсутствуют	данные отсутствуют
Государственный регистратор				ФГИС ЕГРН
полное наименование должности			подпись	инициалы, фамилия

М.П.

Раздел 4.2

Выписка из Единого государственного реестра недвижимости об объекте недвижимости
Сведения о частях земельного участка

Земельный участок				
(вид объекта недвижимости)				
Лист № ____ Раздела <u>4.2</u>		Всего листов раздела <u>4.2</u> : ____		Всего разделов: ____
15.09.2021 № 99/2021/417534141				
Кадастровый номер:			02:17:000000:978	
Номер точки	Координаты, м		Описание закрепления на местности	Средняя квадратическая погрешность определения координат характерных точек границы части земельного участка, м
	X	Y		
1	2	3	4	5
407	794400.09	1324068	данные отсутствуют	данные отсутствуют
408	794572.52	1324204.87	данные отсутствуют	данные отсутствуют
408	794572.52	1324204.87	данные отсутствуют	данные отсутствуют
409	794604.18	1324303.25	данные отсутствуют	данные отсутствуют
409	794604.18	1324303.25	данные отсутствуют	данные отсутствуют
410	794616.16	1324427.73	данные отсутствуют	данные отсутствуют
411	794616.27	1324448.23	данные отсутствуют	данные отсутствуют
412	794609.38	1324442.41	данные отсутствуют	данные отсутствуют
413	794598.68	1324429.82	данные отсутствуют	данные отсутствуют
414	794590.22	1324415.64	данные отсутствуют	данные отсутствуют
415	794584.2	1324400.25	данные отсутствуют	данные отсутствуют
416	794580.8	1324384.09	данные отсутствуют	данные отсутствуют
417	794577.75	1324373.17	данные отсутствуют	данные отсутствуют
418	794565.76	1324354.63	данные отсутствуют	данные отсутствуют
419	794557.93	1324340.09	данные отсутствуют	данные отсутствуют
420	794552.6	1324324.46	данные отсутствуют	данные отсутствуют
421	794547.24	1324311.33	данные отсутствуют	данные отсутствуют
Государственный регистратор				ФГИС ЕГРН
полное наименование должности			подпись	инициалы, фамилия

М.П.

Земельный участок			
(вид объекта недвижимости)			
Лист № ____ Раздела 4.2	Всего листов раздела 4.2 : ____	Всего разделов: ____	Всего листов выписки: ____
15.09.2021 № 99/2021/417534141			
Кадастровый номер:		02:17:000000:978	

Номер точки	Координаты, м		Описание закрепления на местности	Средняя квадратическая погрешность определения координат характерных точек границы части земельного участка, м
	X	Y		
1	2	3	4	5
422	794541.9	1324301.72	данные отсутствуют	данные отсутствуют
423	794535.1	1324286.67	данные отсутствуют	данные отсутствуют
424	794530.87	1324270.71	данные отсутствуют	данные отсутствуют
425	794525.98	1324260.63	данные отсутствуют	данные отсутствуют
426	794512.71	1324255.15	данные отсутствуют	данные отсутствуют
427	794498.87	1324247.84	данные отсутствуют	данные отсутствуют
428	794485.52	1324238.12	данные отсутствуют	данные отсутствуют
429	794463.65	1324218.99	данные отсутствуют	данные отсутствуют
430	794447.91	1324204.16	данные отсутствуют	данные отсутствуют
431	794439.86	1324196.53	данные отсутствуют	данные отсутствуют
432	794424.63	1324181.33	данные отсутствуют	данные отсутствуют
433	794413.95	1324168.73	данные отсутствуют	данные отсутствуют
434	794405.5	1324154.54	данные отсутствуют	данные отсутствуют
435	794399.5	1324139.15	данные отсутствуют	данные отсутствуют
436	794396.12	1324122.99	данные отсутствуют	данные отсутствуют
437	794395.35	1324110.64	данные отсутствуют	данные отсутствуют
438	794395.5	1324099.4	данные отсутствуют	данные отсутствуют

Государственный регистратор		ФГИС ЕГРН
полное наименование должности	подпись	инициалы, фамилия

М.П.

Земельный участок			
(вид объекта недвижимости)			
Лист № ____ Раздела 4.2	Всего листов раздела 4.2 : ____	Всего разделов: ____	Всего листов выписки: ____
15.09.2021 № 99/2021/417534141			
Кадастровый номер:		02:17:000000:978	

Номер точки	Координаты, м		Описание закрепления на местности	Средняя квадратическая погрешность определения координат характерных точек границы части земельного участка, м
	X	Y		
1	2	3	4	5
439	794396.65	1324088.73	данные отсутствуют	данные отсутствуют
440	794399.8	1324069.33	данные отсутствуют	данные отсутствуют
441	794602.26	1324316.25	данные отсутствуют	данные отсутствуют
442	794599.75	1324304.14	данные отсутствуют	данные отсутствуют
443	794595.2	1324293.47	данные отсутствуют	данные отсутствуют
444	794585.61	1324277.43	данные отсутствуют	данные отсутствуют
445	794580.98	1324265.96	данные отсутствуют	данные отсутствуют
446	794576.69	1324239.93	данные отсутствуют	данные отсутствуют
447	794566.19	1324227.07	данные отсутствуют	данные отсутствуют
448	794556.37	1324217.03	данные отсутствуют	данные отсутствуют
449	794545.16	1324214.18	данные отсутствуют	данные отсутствуют
450	794535.09	1324210.44	данные отсутствуют	данные отсутствуют
451	794524.87	1324205.12	данные отсутствуют	данные отсутствуют
452	794496.58	1324181.36	данные отсутствуют	данные отсутствуют
453	794482.32	1324167.89	данные отсутствуют	данные отсутствуют
454	794474.28	1324160.26	данные отсутствуют	данные отсутствуют
455	794459.99	1324145.99	данные отсутствуют	данные отсутствуют

Государственный регистратор		ФГИС ЕГРН
полное наименование должности	подпись	инициалы, фамилия

М.П.

Земельный участок			
(вид объекта недвижимости)			
Лист № ____ Раздела 4.2	Всего листов раздела 4.2 : ____	Всего разделов: ____	Всего листов выписки: ____
15.09.2021 № 99/2021/417534141			
Кадастровый номер:		02:17:000000:978	

Номер точки	Координаты, м		Описание закрепления на местности	Средняя квадратическая погрешность определения координат характерных точек границы части земельного участка, м
	X	Y		
1	2	3	4	5
456	794452.39	1324136.23	данные отсутствуют	данные отсутствуют
457	794447.43	1324124.89	данные отсутствуют	данные отсутствуют
458	794445.39	1324112.69	данные отсутствуют	данные отсутствуют
459	794445.41	1324103.98	данные отсутствуют	данные отсутствуют
460	794606.21	1324324.38	данные отсутствуют	данные отсутствуют
461	794137.52	1323961.63	данные отсутствуют	данные отсутствуют
462	794234.74	1323936.76	данные отсутствуют	данные отсутствуют
463	794537.72	1324177.25	данные отсутствуют	данные отсутствуют
464	794537.11	1324177.61	данные отсутствуют	данные отсутствуют
465	794521.4	1324182.71	данные отсутствуют	данные отсутствуют
466	794505.06	1324185.15	данные отсутствуют	данные отсутствуют
467	794488.55	1324184.87	данные отсутствуют	данные отсутствуют
468	794472.31	1324181.88	данные отсутствуют	данные отсутствуют
469	794457.19	1324176.44	данные отсутствуют	данные отсутствуют
470	794445.68	1324171.22	данные отсутствуют	данные отсутствуют
471	794431.26	1324163.18	данные отсутствуют	данные отсутствуют
472	794418.35	1324152.87	данные отсутствуют	данные отсутствуют
Государственный регистратор				ФГИС ЕГРН
полное наименование должности			подпись	инициалы, фамилия

М.П.

Раздел 4.2

Выписка из Единого государственного реестра недвижимости об объекте недвижимости
Сведения о частях земельного участка

Земельный участок			
(вид объекта недвижимости)			
Лист № ____ Раздела 4.2	Всего листов раздела 4.2 : ____	Всего разделов: ____	Всего листов выписки: ____
15.09.2021 № 99/2021/417534141			
Кадастровый номер:		02:17:000000:978	

Номер точки	Координаты, м		Описание закрепления на местности	Средняя квадратическая погрешность определения координат характерных точек границы части земельного участка, м
	X	Y		
1	2	3	4	5
473	794407.31	1324140.58	данные отсутствуют	данные отсутствуют
474	794398.46	1324126.64	данные отсутствуют	данные отсутствуют
475	794392.01	1324111.44	данные отсутствуют	данные отсутствуют
476	794388.8	1324099.09	данные отсутствуют	данные отсутствуют
477	794376.8	1324058.53	данные отсутствуют	данные отсутствуют
478	794364.38	1324051.82	данные отсутствуют	данные отсутствуют
479	794353.66	1324050.03	данные отсутствуют	данные отсутствуют
480	794337.65	1324045.97	данные отсутствуют	данные отсутствуют
481	794322.52	1324039.34	данные отсутствуют	данные отсутствуют
482	794310.42	1324031.83	данные отсутствуют	данные отсутствуют
483	794297.4	1324021.68	данные отсутствуют	данные отсутствуют
484	794286.64	1324014.48	данные отсутствуют	данные отсутствуют
485	794272.05	1324006.73	данные отсутствуют	данные отсутствуют
486	794262.26	1323999.56	данные отсутствуют	данные отсутствуют
487	794253.65	1323992.42	данные отсутствуют	данные отсутствуют
488	794243.58	1323982.81	данные отсутствуют	данные отсутствуют
489	794232.94	1323969.76	данные отсутствуют	данные отсутствуют
Государственный регистратор				ФГИС ЕГРН
полное наименование должности			подпись	инициалы, фамилия

М.П.

Земельный участок			
(вид объекта недвижимости)			
Лист № ____ Раздела 4.2	Всего листов раздела 4.2 : ____	Всего разделов: ____	Всего листов выписки: ____
15.09.2021 № 99/2021/417534141			
Кадастровый номер:		02:17:000000:978	

Номер точки	Координаты, м		Описание закрепления на местности	Средняя квадратическая погрешность определения координат характерных точек границы части земельного участка, м
	X	Y		
1	2	3	4	5
490	794213.25	1323968.18	данные отсутствуют	данные отсутствуют
491	794196.94	1323970.77	данные отсутствуют	данные отсутствуют
492	794180.95	1323970.69	данные отсутствуют	данные отсутствуют
493	794169.07	1323969.67	данные отсутствуют	данные отсутствуют
494	794152.79	1323966.92	данные отсутствуют	данные отсутствуют
495	793911.03	1324053.97	данные отсутствуют	данные отсутствуют
496	794130.56	1323963.41	данные отсутствуют	данные отсутствуют
497	794135.38	1323962.18	данные отсутствуют	данные отсутствуют
498	794125.66	1323965.78	данные отсутствуют	данные отсутствуют
499	794114.3	1323977.76	данные отсутствуют	данные отсутствуют
500	794097.41	1323990.97	данные отсутствуют	данные отсутствуют
501	794083.47	1323999.83	данные отсутствуют	данные отсутствуют
502	794068.27	1324006.28	данные отсутствуют	данные отсутствуют
503	794042.32	1324014.31	данные отсутствуют	данные отсутствуют
504	794027.39	1324021.38	данные отсутствуют	данные отсутствуют
505	794008.8	1324027.2	данные отсутствуют	данные отсутствуют
506	793995.09	1324032.71	данные отсутствуют	данные отсутствуют

Государственный регистратор		ФГИС ЕГРН
полное наименование должности	подпись	инициалы, фамилия

М.П.

Земельный участок			
(вид объекта недвижимости)			
Лист № ____ Раздела 4.2	Всего листов раздела 4.2 : ____	Всего разделов: ____	Всего листов выписки: ____
15.09.2021 № 99/2021/417534141			
Кадастровый номер:		02:17:000000:978	

Номер точки	Координаты, м		Описание закрепления на местности	Средняя квадратическая погрешность определения координат характерных точек границы части земельного участка, м
	X	Y		
1	2	3	4	5
507	793983.28	1324036.01	данные отсутствуют	данные отсутствуют
508	793965.31	1324039.85	данные отсутствуют	данные отсутствуют
509	793944.37	1324043.52	данные отсутствуют	данные отсутствуют
510	793932.3	1324048.29	данные отсутствуют	данные отсутствуют
511	793666.97	1324148.77	данные отсутствуют	данные отсутствуют
512	793684.12	1324110.19	данные отсутствуют	данные отсутствуют
513	793721.71	1324136.05	данные отсутствуют	данные отсутствуют
514	793716.04	1324138.49	данные отсутствуют	данные отсутствуют
515	793701.18	1324143.5	данные отсутствуют	данные отсутствуют
516	793685.15	1324147.47	данные отсутствуют	данные отсутствуют
517	793669.94	1324148.75	данные отсутствуют	данные отсутствуют

Государственный регистратор		ФГИС ЕГРН
полное наименование должности	подпись	инициалы, фамилия

М.П.

Земельный участок				
(вид объекта недвижимости)				
Лист № ____ Раздела 4.2		Всего листов раздела 4.2 : ____		Всего разделов: ____
15.09.2021 № 99/2021/417534141				
Кадастровый номер:			02:17:000000:978	
Сведения о характерных точках границы части (частей) земельного участка				
Учетный номер части: 3				
Система координат: МСК-05				
Зона №				
Номер точки	Координаты, м		Описание закрепления на местности	Средняя квадратическая погрешность определения координат характерных точек границы части земельного участка, м
	X	Y		
1	2	3	4	5
1	792737.53	1323934.14	данные отсутствуют	данные отсутствуют
2	792737.5	1323939.15	данные отсутствуют	данные отсутствуют
3	792697.67	1323936.26	данные отсутствуют	данные отсутствуют
4	792662.16	1323974.61	данные отсутствуют	данные отсутствуют
5	792660.8	1323976.08	данные отсутствуют	данные отсутствуют
6	792657.13	1323972.68	данные отсутствуют	данные отсутствуют
7	792658.49	1323971.21	данные отсутствуют	данные отсутствуют
8	792695.63	1323931.1	данные отсутствуют	данные отсутствуют
9	791609.1	1327524.49	данные отсутствуют	данные отсутствуют
10	791657.71	1327587.31	данные отсутствуют	данные отсутствуют
11	791729.67	1327679.18	данные отсутствуют	данные отсутствуют
12	791729.71	1327679.23	данные отсутствуют	данные отсутствуют
13	791804.57	1327775.09	данные отсутствуют	данные отсутствуют
14	791879.02	1327865.23	данные отсутствуют	данные отсутствуют
15	791880.92	1327867.68	данные отсутствуют	данные отсутствуют
16	791883.7	1327871.94	данные отсутствуют	данные отсутствуют
Государственный регистратор			ФГИС ЕГРН	
полное наименование должности			подпись	
			инициалы, фамилия	

М.П.

Раздел 4.2

Выписка из Единого государственного реестра недвижимости об объекте недвижимости
Сведения о частях земельного участка

Земельный участок				
(вид объекта недвижимости)				
Лист № ____ Раздела 4.2		Всего листов раздела 4.2 : ____		Всего разделов: ____
15.09.2021 № 99/2021/417534141				
Кадастровый номер:			02:17:000000:978	
Номер точки	Координаты, м		Описание закрепления на местности	Средняя квадратическая погрешность определения координат характерных точек границы части земельного участка, м
	X	Y		
1	2	3	4	5
17	791900.59	1327900.99	данные отсутствуют	данные отсутствуют
18	791902.81	1327905.27	данные отсутствуют	данные отсутствуют
19	791911.19	1327923.54	данные отсутствуют	данные отсутствуют
20	791913.29	1327928.94	данные отсутствуют	данные отсутствуют
21	791913.83	1327930.7	данные отсутствуют	данные отсутствуют
22	791919.57	1327950.86	данные отсутствуют	данные отсутствуют
23	791920.46	1327954.48	данные отсутствуют	данные отсутствуют
24	791944.77	1328072.75	данные отсутствуют	данные отсутствуют
25	791944.89	1328073.38	данные отсутствуют	данные отсутствуют
26	791962.83	1328166.65	данные отсутствуют	данные отсутствуют
27	791962.84	1328166.7	данные отсутствуют	данные отсутствуют
28	791981.63	1328265.01	данные отсутствуют	данные отсутствуют
29	791969.66	1328259.45	данные отсутствуют	данные отсутствуют
29	791969.66	1328259.45	данные отсутствуют	данные отсутствуют
30	791872.36	1327924.62	данные отсутствуют	данные отсутствуют
31	791570.89	1327543.65	данные отсутствуют	данные отсутствуют
32	791514.23	1327403.08	данные отсутствуют	данные отсутствуют
Государственный регистратор			ФГИС ЕГРН	
полное наименование должности			подпись	
			инициалы, фамилия	

М.П.

Земельный участок			
(вид объекта недвижимости)			
Лист № ____ Раздела 4.2	Всего листов раздела 4.2 : ____	Всего разделов: ____	Всего листов выписки: ____
15.09.2021 № 99/2021/417534141			
Кадастровый номер:		02:17:000000:978	

Номер точки	Координаты, м		Описание закрепления на местности	Средняя квадратическая погрешность определения координат характерных точек границы части земельного участка, м
	X	Y		
1	2	3	4	5
33	791519.65	1327410.04	данные отсутствуют	данные отсутствуют
34	791520.09	1327410.61	данные отсутствуют	данные отсутствуют
35	791541.46	1327438.88	данные отсутствуют	данные отсутствуют
36	791541.65	1327439.14	данные отсутствуют	данные отсутствуют
37	791563.4	1327468.3	данные отсутствуют	данные отсутствуют
38	791586.73	1327495.24	данные отсутствуют	данные отсутствуют
39	791588.86	1327497.87	данные отсутствуют	данные отсутствуют
40	791594.75	1327505.68	данные отсутствуют	данные отсутствуют
41	791551.75	1327524.69	данные отсутствуют	данные отсутствуют
42	791482.71	1327440.63	данные отсутствуют	данные отсутствуют
43	791363.63	1326588.31	данные отсутствуют	данные отсутствуют
44	791359.92	1326621.81	данные отсутствуют	данные отсутствуют
45	791359.47	1326624.94	данные отсутствуют	данные отсутствуют
46	791351.33	1326671.31	данные отсутствуют	данные отсутствуют
47	791349.96	1326684.26	данные отсутствуют	данные отсутствуют
48	791349.94	1326684.5	данные отсутствуют	данные отсутствуют
49	791340.25	1326771.86	данные отсутствуют	данные отсутствуют

Государственный регистратор		ФГИС ЕГРН
полное наименование должности	подпись	инициалы, фамилия

М.П.

Земельный участок			
(вид объекта недвижимости)			
Лист № ____ Раздела 4.2	Всего листов раздела 4.2 : ____	Всего разделов: ____	Всего листов выписки: ____
15.09.2021 № 99/2021/417534141			
Кадастровый номер:		02:17:000000:978	

Номер точки	Координаты, м		Описание закрепления на местности	Средняя квадратическая погрешность определения координат характерных точек границы части земельного участка, м
	X	Y		
1	2	3	4	5
50	791331.36	1326862.6	данные отсутствуют	данные отсутствуют
51	791323.95	1326968.46	данные отсутствуют	данные отсутствуют
52	791320.86	1327033.47	данные отсутствуют	данные отсутствуют
53	791320.82	1327034.23	данные отсутствуют	данные отсутствуют
54	791314.76	1327130.83	данные отсутствуют	данные отсутствуют
55	791314.73	1327143.52	данные отсутствуют	данные отсутствуют
56	791325.88	1327158.05	данные отсутствуют	данные отсутствуют
57	791326.25	1327158.54	данные отсутствуют	данные отсутствуют
58	791395.64	1327251.26	данные отсутствуют	данные отсутствуют
59	791442.32	1327311.31	данные отсутствуют	данные отсутствуют
60	791481.54	1327361.28	данные отсутствуют	данные отсутствуют
61	791471.98	1327373.02	данные отсутствуют	данные отсутствуют
62	791454.54	1327406.64	данные отсутствуют	данные отсутствуют
63	791270.05	1327165.54	данные отсутствуют	данные отсутствуют
64	791269.33	1327141.57	данные отсутствуют	данные отсутствуют
65	791282.57	1327006.71	данные отсутствуют	данные отсутствуют
66	791301.89	1326767.4	данные отсутствуют	данные отсутствуют

Государственный регистратор		ФГИС ЕГРН
полное наименование должности	подпись	инициалы, фамилия

М.П.

Земельный участок			
(вид объекта недвижимости)			
Лист № ____ Раздела 4.2	Всего листов раздела 4.2 : ____	Всего разделов: ____	Всего листов выписки: ____
15.09.2021 № 99/2021/417534141			
Кадастровый номер:		02:17:000000:978	

Номер точки	Координаты, м		Описание закрепления на местности	Средняя квадратическая погрешность определения координат характерных точек границы части земельного участка, м
	X	Y		
1	2	3	4	5
67	791315.84	1326659.37	данные отсутствуют	данные отсутствуют
68	794828.29	1324952.15	данные отсутствуют	данные отсутствуют
69	794612.58	1324968.96	данные отсутствуют	данные отсутствуют
70	794420.76	1325018.51	данные отсутствуют	данные отсутствуют
71	794396.62	1325002.05	данные отсутствуют	данные отсутствуют
72	794433.55	1324982.84	данные отсутствуют	данные отсутствуют
73	794434.81	1324982.39	данные отсутствуют	данные отсутствуют
74	794463.17	1324972.63	данные отсутствуют	данные отсутствуют
75	794490.61	1324963.13	данные отсутствуют	данные отсутствуют
76	794512.6	1324954.77	данные отсутствуют	данные отсутствуют
77	794514.92	1324953.95	данные отсутствуют	данные отсутствуют
78	794524.39	1324951.86	данные отсутствуют	данные отсутствуют
79	794547.73	1324949.05	данные отсутствуют	данные отсутствуют
80	794571.05	1324945.87	данные отсутствуют	данные отсутствуют
81	794574.07	1324945.55	данные отсутствуют	данные отсутствуют
82	794764.95	1324931.27	данные отсутствуют	данные отсутствуют
83	794765.5	1324931.23	данные отсутствуют	данные отсутствуют
Государственный регистратор				ФГИС ЕГРН
полное наименование должности			подпись	инициалы, фамилия

М.П.

Раздел 4.2

Выписка из Единого государственного реестра недвижимости об объекте недвижимости
Сведения о частях земельного участка

Земельный участок			
(вид объекта недвижимости)			
Лист № ____ Раздела 4.2	Всего листов раздела 4.2 : ____	Всего разделов: ____	Всего листов выписки: ____
15.09.2021 № 99/2021/417534141			
Кадастровый номер:		02:17:000000:978	

Номер точки	Координаты, м		Описание закрепления на местности	Средняя квадратическая погрешность определения координат характерных точек границы части земельного участка, м
	X	Y		
1	2	3	4	5
84	794806.88	1324928.59	данные отсутствуют	данные отсутствуют
85	794820.98	1324926.96	данные отсутствуют	данные отсутствуют
86	792128.06	1323054.14	данные отсутствуют	данные отсутствуют
87	792136.43	1323063.61	данные отсутствуют	данные отсутствуют
88	792136.7	1323080.97	данные отсутствуют	данные отсутствуют
89	792138.47	1323117.42	данные отсутствуют	данные отсутствуют
90	792145.24	1323166.59	данные отсутствуют	данные отсутствуют
91	792145.29	1323166.97	данные отсутствуют	данные отсутствуют
92	792151.37	1323213.75	данные отсутствуют	данные отсутствуют
93	792164.97	1323270.31	данные отсутствуют	данные отсутствуют
94	792181.44	1323329.45	данные отсутствуют	данные отсутствуют
95	792207.62	1323397.75	данные отсутствуют	данные отсутствуют
96	792252.85	1323457.96	данные отсутствуют	данные отсутствуют
97	792252.87	1323457.99	данные отсутствуют	данные отсутствуют
98	792279.63	1323493.68	данные отсутствуют	данные отсутствуют
99	792306.81	1323528.94	данные отсутствуют	данные отсутствуют
100	792307.22	1323529.49	данные отсутствуют	данные отсутствуют
Государственный регистратор				ФГИС ЕГРН
полное наименование должности			подпись	инициалы, фамилия

М.П.

Земельный участок			
(вид объекта недвижимости)			
Лист № ____ Раздела 4.2	Всего листов раздела 4.2 : ____	Всего разделов: ____	Всего листов выписки: ____
15.09.2021 № 99/2021/417534141			
Кадастровый номер:		02:17:000000:978	

Номер точки	Координаты, м		Описание закрепления на местности	Средняя квадратическая погрешность определения координат характерных точек границы части земельного участка, м
	X	Y		
1	2	3	4	5
101	792386.05	1323634.76	данные отсутствуют	данные отсутствуют
102	792420.8	1323680.61	данные отсутствуют	данные отсутствуют
103	792439.55	1323704.31	данные отсутствуют	данные отсутствуют
104	792440.79	1323705.94	данные отсутствуют	данные отсутствуют
105	792441.47	1323706.9	данные отсутствуют	данные отсутствуют
106	792458	1323730.81	данные отсутствуют	данные отсутствуют
107	792458.15	1323731.02	данные отсутствуют	данные отсутствуют
108	792471.76	1323750.93	данные отсутствуют	данные отсутствуют
109	792472.27	1323751.7	данные отсутствуют	данные отсутствуют
110	792489.05	1323777.25	данные отсутствуют	данные отсутствуют
111	792489.67	1323778.22	данные отсутствуют	данные отсутствуют
112	792506.06	1323804.47	данные отсутствуют	данные отсутствуют
113	792534.53	1323843.52	данные отсутствуют	данные отсутствуют
114	792556.63	1323872.51	данные отсутствуют	данные отсутствуют
115	792557.31	1323873.43	данные отсутствуют	данные отсутствуют
116	792558.07	1323874.51	данные отсутствуют	данные отсутствуют
117	792598.11	1323932.8	данные отсутствуют	данные отсутствуют

Государственный регистратор		ФГИС ЕГРН
полное наименование должности	подпись	инициалы, фамилия

М.П.

Земельный участок			
(вид объекта недвижимости)			
Лист № ____ Раздела 4.2	Всего листов раздела 4.2 : ____	Всего разделов: ____	Всего листов выписки: ____
15.09.2021 № 99/2021/417534141			
Кадастровый номер:		02:17:000000:978	

Номер точки	Координаты, м		Описание закрепления на местности	Средняя квадратическая погрешность определения координат характерных точек границы части земельного участка, м
	X	Y		
1	2	3	4	5
118	792599.24	1323934.52	данные отсутствуют	данные отсутствуют
119	792627.85	1323980.08	данные отсутствуют	данные отсутствуют
120	792631.98	1323988.22	данные отсутствуют	данные отсутствуют
121	792641.13	1324011.27	данные отсутствуют	данные отсутствуют
122	792641.17	1324011.36	данные отсутствуют	данные отсутствуют
123	792645.78	1324023.04	данные отсутствуют	данные отсутствуют
124	792646.82	1324025.95	данные отсутствуют	данные отсутствуют
125	792648.56	1324032.98	данные отсутствуют	данные отсутствуют
126	792650.58	1324044.81	данные отсутствуют	данные отсутствуют
127	792650.83	1324046.49	данные отсутствуют	данные отсутствуют
128	792653.5	1324066.14	данные отсутствуют	данные отсутствуют
129	792653.96	1324072.87	данные отсутствуют	данные отсутствуют
130	792653.94	1324074.24	данные отсутствуют	данные отсутствуют
131	792653.35	1324095.72	данные отсутствуют	данные отсутствуют
132	792652.78	1324102	данные отсутствуют	данные отсутствуют
133	792650.87	1324114.36	данные отсутствуют	данные отсутствуют
134	792647.56	1324136.87	данные отсутствуют	данные отсутствуют

Государственный регистратор		ФГИС ЕГРН
полное наименование должности	подпись	инициалы, фамилия

М.П.

Земельный участок			
(вид объекта недвижимости)			
Лист № ____ Раздела 4.2	Всего листов раздела 4.2 : ____	Всего разделов: ____	Всего листов выписки: ____
15.09.2021 № 99/2021/417534141			
Кадастровый номер:		02:17:000000:978	

Номер точки	Координаты, м		Описание закрепления на местности	Средняя квадратическая погрешность определения координат характерных точек границы части земельного участка, м
	X	Y		
1	2	3	4	5
135	792574.48	1324195.34	данные отсутствуют	данные отсутствуют
136	792586.27	1324176.09	данные отсутствуют	данные отсутствуют
137	792586.27	1324176.07	данные отсутствуют	данные отсутствуют
138	792590.8	1324164.48	данные отсутствуют	данные отсутствуют
139	792596.82	1324148.11	данные отсутствуют	данные отсутствуют
140	792596.83	1324148.1	данные отсутствуют	данные отсутствуют
141	792598.67	1324139.52	данные отсутствуют	данные отсутствуют
142	792601.18	1324117.53	данные отсутствуют	данные отсутствуют
143	792601.43	1324106.89	данные отсутствуют	данные отсутствуют
144	792603.37	1324094.35	данные отсутствуют	данные отсутствуют
145	792603.96	1324072.87	данные отсутствуют	данные отсутствуют
146	792601.29	1324053.23	данные отсутствуют	данные отсутствуют
147	792599.27	1324041.4	данные отсутствуют	данные отсутствуют
148	792594.66	1324029.72	данные отсутствуют	данные отсутствуют
149	792588.14	1324007.6	данные отсутствуют	данные отсутствуют
150	792588.13	1324007.59	данные отсутствуют	данные отсутствуют
151	792574.32	1323977.74	данные отсутствуют	данные отсутствуют

Государственный регистратор		ФГИС ЕГРН
полное наименование должности	подпись	инициалы, фамилия

М.П.

Раздел 4.2

Выписка из Единого государственного реестра недвижимости об объекте недвижимости
Сведения о частях земельного участка

Земельный участок			
(вид объекта недвижимости)			
Лист № ____ Раздела 4.2	Всего листов раздела 4.2 : ____	Всего разделов: ____	Всего листов выписки: ____
15.09.2021 № 99/2021/417534141			
Кадастровый номер:		02:17:000000:978	

Номер точки	Координаты, м		Описание закрепления на местности	Средняя квадратическая погрешность определения координат характерных точек границы части земельного участка, м
	X	Y		
1	2	3	4	5
152	792568.04	1323966.79	данные отсутствуют	данные отсутствуют
153	792568.03	1323966.78	данные отсутствуют	данные отсутствуют
154	792484.95	1323848.39	данные отсутствуют	данные отсутствуют
155	792437.1	1323785.27	данные отсутствуют	данные отсутствуют
156	792416.87	1323759.24	данные отсутствуют	данные отсутствуют
157	792400.34	1323735.33	данные отсутствуют	данные отсутствуют
158	792381.27	1323711.22	данные отсутствуют	данные отсутствуют
159	792292.06	1323583.29	данные отсутствуют	данные отсутствуют
160	792206.41	1323437.95	данные отсутствуют	данные отсутствуют
161	792141.53	1323315.97	данные отсутствуют	данные отсутствуют
162	792118.17	1323212.15	данные отсутствуют	данные отсутствуют
163	792125.96	1323072	данные отсутствуют	данные отсутствуют
164	792257.25	1322366.76	данные отсутствуют	данные отсутствуют
165	792231.67	1322416.59	данные отсутствуют	данные отсутствуют
166	792223.2	1322433.81	данные отсутствуют	данные отсутствуют
167	792217.08	1322450.42	данные отсутствуют	данные отсутствуют
168	792215.26	1322463.06	данные отсутствуют	данные отсутствуют

Государственный регистратор		ФГИС ЕГРН
полное наименование должности	подпись	инициалы, фамилия

М.П.

Земельный участок			
(вид объекта недвижимости)			
Лист № ____ Раздела 4.2	Всего листов раздела 4.2 : ____	Всего разделов: ____	Всего листов выписки: ____
15.09.2021 № 99/2021/417534141			
Кадастровый номер:		02:17:000000:978	

Номер точки	Координаты, м		Описание закрепления на местности	Средняя квадратическая погрешность определения координат характерных точек границы части земельного участка, м
	X	Y		
1	2	3	4	5
169	792210.55	1322482.49	данные отсутствуют	данные отсутствуют
170	792204.7	1322505.78	данные отсутствуют	данные отсутствуют
171	792193.6	1322543.94	данные отсутствуют	данные отсутствуют
172	792180.82	1322615.47	данные отсутствуют	данные отсутствуют
173	792173.17	1322658	данные отсутствуют	данные отсутствуют
174	792164.38	1322703.66	данные отсутствуют	данные отсутствуют
175	792153.9	1322763.3	данные отсутствуют	данные отсутствуют
176	792145.66	1322816.08	данные отсутствуют	данные отсутствуют
177	792137.14	1322862.17	данные отсутствуют	данные отсутствуют
178	792127.23	1322922.08	данные отсутствуют	данные отсутствуют
179	792120.07	1322951.71	данные отсутствуют	данные отсутствуют
180	792107.57	1322989.13	данные отсутствуют	данные отсутствуют
181	792102.71	1322998.27	данные отсутствуют	данные отсутствуют
182	792090.73	1323019.72	данные отсутствуют	данные отсутствуют
183	792080.72	1323051.31	данные отсутствуют	данные отсутствуют
184	792078.37	1323082.57	данные отсутствуют	данные отсутствуют
185	792079.66	1323123.33	данные отсутствуют	данные отсутствуют

Государственный регистратор		ФГИС ЕГРН
полное наименование должности	подпись	инициалы, фамилия

М.П.

Земельный участок			
(вид объекта недвижимости)			
Лист № ____ Раздела 4.2	Всего листов раздела 4.2 : ____	Всего разделов: ____	Всего листов выписки: ____
15.09.2021 № 99/2021/417534141			
Кадастровый номер:		02:17:000000:978	

Номер точки	Координаты, м		Описание закрепления на местности	Средняя квадратическая погрешность определения координат характерных точек границы части земельного участка, м
	X	Y		
1	2	3	4	5
186	792086.64	1323174.9	данные отсутствуют	данные отсутствуют
187	792093.23	1323225.12	данные отсутствуют	данные отсутствуют
188	792108.59	1323285.11	данные отсутствуют	данные отсутствуют
189	792125.17	1323347.53	данные отсутствуют	данные отсутствуют
190	792155.65	1323426.53	данные отсутствуют	данные отсутствуют
191	792224.41	1323518.69	данные отсутствуют	данные отсутствуют
192	792262.69	1323567.7	данные отсутствуют	данные отсутствуют
193	792339.49	1323669.62	данные отсутствуют	данные отсутствуют
194	792371.19	1323713.51	данные отсутствуют	данные отсутствуют
195	792421.71	1323780.65	данные отсутствуют	данные отсутствуют
196	792460.57	1323837.02	данные отсутствуют	данные отсутствуют
197	792533.43	1323970.01	данные отсутствуют	данные отсутствуют
198	792575.6	1324082.91	данные отсутствуют	данные отсутствуют
199	792567.81	1324163.37	данные отсутствуют	данные отсутствуют
200	792566.05	1324198.63	данные отсутствуют	данные отсутствуют
201	792565.38	1324199.83	данные отсутствуют	данные отсутствуют
202	792528.1	1324163.29	данные отсутствуют	данные отсутствуют

Государственный регистратор		ФГИС ЕГРН
полное наименование должности	подпись	инициалы, фамилия

М.П.

Земельный участок			
(вид объекта недвижимости)			
Лист № ____ Раздела 4.2	Всего листов раздела 4.2 : ____	Всего разделов: ____	Всего листов выписки: ____
15.09.2021 № 99/2021/417534141			
Кадастровый номер:		02:17:000000:978	

Номер точки	Координаты, м		Описание закрепления на местности	Средняя квадратическая погрешность определения координат характерных точек границы части земельного участка, м
	X	Y		
1	2	3	4	5
203	792528.38	1324162.63	данные отсутствуют	данные отсутствуют
204	792528.85	1324161.56	данные отсутствуют	данные отсутствуют
205	792539.6	1324138.09	данные отсутствуют	данные отсутствуют
206	792541.92	1324129.59	данные отсутствуют	данные отсутствуют
207	792547.77	1324090.01	данные отсутствуют	данные отсутствуют
208	792547.75	1324076.59	данные отсутствуют	данные отсутствуют
209	792545.77	1324061	данные отсутствуют	данные отсутствуют
210	792545.71	1324060.44	данные отсутствуют	данные отсутствуют
211	792545.2	1324055.99	данные отсутствуют	данные отсутствуют
212	792535.47	1324032.51	данные отсутствуют	данные отсутствуют
213	792510.13	1323992.17	данные отсутствуют	данные отсутствуют
214	792470.71	1323935.45	данные отсутствуют	данные отсутствуют
215	792420.24	1323866.57	данные отсутствуют	данные отсутствуют
216	792420.12	1323866.41	данные отсутствуют	данные отсутствуют
217	792419.4	1323865.4	данные отсутствуют	данные отсутствуют
218	792381.13	1323809.88	данные отсутствуют	данные отсутствуют
219	792331.24	1323743.57	данные отсутствуют	данные отсутствуют
Государственный регистратор				ФГИС ЕГРН
полное наименование должности			подпись	инициалы, фамилия

М.П.

Раздел 4.2

Выписка из Единого государственного реестра недвижимости об объекте недвижимости
Сведения о частях земельного участка

Земельный участок			
(вид объекта недвижимости)			
Лист № ____ Раздела 4.2	Всего листов раздела 4.2 : ____	Всего разделов: ____	Всего листов выписки: ____
15.09.2021 № 99/2021/417534141			
Кадастровый номер:		02:17:000000:978	

Номер точки	Координаты, м		Описание закрепления на местности	Средняя квадратическая погрешность определения координат характерных точек границы части земельного участка, м
	X	Y		
1	2	3	4	5
220	792330.74	1323742.9	данные отсутствуют	данные отсутствуют
221	792330.66	1323742.79	данные отсутствуют	данные отсутствуют
222	792299.25	1323699.31	данные отсутствуют	данные отсутствуют
223	792223.02	1323598.14	данные отсутствуют	данные отсутствуют
224	792185	1323549.47	данные отсутствуют	данные отсутствуют
225	792184.33	1323548.59	данные отсутствуют	данные отсутствуют
226	792115.57	1323456.43	данные отсутствуют	данные отсутствуют
227	792115.2	1323455.92	данные отсутствуют	данные отсутствуют
228	792109	1323444.53	данные отсутствуют	данные отсутствуют
229	792078.52	1323365.53	данные отсутствуют	данные отсутствуют
230	792077.62	1323362.98	данные отсутствуют	данные отсутствуют
231	792076.85	1323360.37	данные отсутствуют	данные отсутствуют
232	792060.27	1323297.95	данные отсутствуют	данные отсутствуют
233	792060.15	1323297.51	данные отсутствуют	данные отсутствуют
234	792044.79	1323237.52	данные отсутствуют	данные отсутствуют
235	792043.66	1323231.63	данные отсутствуют	данные отсутствуют
236	792037.08	1323181.51	данные отсутствуют	данные отсутствуют
Государственный регистратор				ФГИС ЕГРН
полное наименование должности			подпись	инициалы, фамилия

М.П.

Земельный участок			
(вид объекта недвижимости)			
Лист № ____ Раздела 4.2	Всего листов раздела 4.2 : ____	Всего разделов: ____	Всего листов выписки: ____
15.09.2021 № 99/2021/417534141			
Кадастровый номер:		02:17:000000:978	

Номер точки	Координаты, м		Описание закрепления на местности	Средняя квадратическая погрешность определения координат характерных точек границы части земельного участка, м
	X	Y		
1	2	3	4	5
237	792030.11	1323130.04	данные отсутствуют	данные отсутствуют
238	792029.68	1323124.91	данные отсутствуют	данные отсутствуют
239	792028.39	1323084.15	данные отсутствуют	данные отсутствуют
240	792028.37	1323082.57	данные отсутствуют	данные отсутствуют
241	792028.51	1323078.82	данные отсутствуют	данные отсутствуют
242	792030.86	1323047.56	данные отсутствуют	данные отсутствуют
243	792033.06	1323036.21	данные отсутствуют	данные отсутствуют
244	792043.07	1323004.62	данные отсутствуют	данные отсутствуют
245	792043.18	1323004.27	данные отсутствуют	данные отсутствуют
246	792047.08	1322995.34	данные отсутствуют	данные отсутствуют
247	792058.8	1322974.34	данные отсутствуют	данные отсутствуют
248	792061.47	1322969.34	данные отсутствуют	данные отсутствуют
249	792071.97	1322937.89	данные отсутствуют	данные отсутствуют
250	792078.2	1322912.12	данные отсутствуют	данные отсутствуют
251	792087.81	1322854.01	данные отсутствуют	данные отсутствуют
252	792087.97	1322853.08	данные отсутствуют	данные отсутствуют
253	792096.37	1322807.68	данные отсутствуют	данные отсутствуют

Государственный регистратор		ФГИС ЕГРН
полное наименование должности	подпись	инициалы, фамилия

М.П.

Земельный участок			
(вид объекта недвижимости)			
Лист № ____ Раздела 4.2	Всего листов раздела 4.2 : ____	Всего разделов: ____	Всего листов выписки: ____
15.09.2021 № 99/2021/417534141			
Кадастровый номер:		02:17:000000:978	

Номер точки	Координаты, м		Описание закрепления на местности	Средняя квадратическая погрешность определения координат характерных точек границы части земельного участка, м
	X	Y		
1	2	3	4	5
254	792104.5	1322755.59	данные отсутствуют	данные отсутствуют
255	792104.65	1322754.65	данные отсутствуют	данные отсутствуют
256	792115.13	1322695.01	данные отсутствуют	данные отсутствуют
257	792115.28	1322694.21	данные отсутствуют	данные отсутствуют
258	792124.01	1322648.85	данные отсутствуют	данные отсутствуют
259	792131.6	1322606.65	данные отсутствуют	данные отсутствуют
260	792144.38	1322535.15	данные отсутствуют	данные отсутствуют
261	792145.59	1322529.98	данные отсутствуют	данные отсутствуют
262	792156.43	1322492.7	данные отсутствуют	данные отсутствуют
263	792162.01	1322470.51	данные отсутствуют	данные отсутствуют
264	792166.11	1322453.59	данные отсутствуют	данные отсутствуют
265	792167.59	1322443.3	данные отсутствуют	данные отсутствуют
266	792169.53	1322434.97	данные отсутствуют	данные отсутствуют
267	792170.16	1322433.13	данные отсутствуют	данные отсутствуют
268	792176.28	1322416.52	данные отсутствуют	данные отсутствуют
269	792178.33	1322411.74	данные отсутствуют	данные отсутствуют
270	792186.8	1322394.52	данные отсутствуют	данные отсутствуют

Государственный регистратор		ФГИС ЕГРН
полное наименование должности	подпись	инициалы, фамилия

М.П.

Земельный участок			
(вид объекта недвижимости)			
Лист № ____ Раздела 4.2	Всего листов раздела 4.2 : ____	Всего разделов: ____	Всего листов выписки: ____
15.09.2021 № 99/2021/417534141			
Кадастровый номер:		02:17:000000:978	

Номер точки	Координаты, м		Описание закрепления на местности	Средняя квадратическая погрешность определения координат характерных точек границы части земельного участка, м
	X	Y		
1	2	3	4	5
271	792187.19	1322393.76	данные отсутствуют	данные отсутствуют
272	792206.47	1322356.18	данные отсутствуют	данные отсутствуют
273	792281.66	1322314.41	данные отсутствуют	данные отсутствуют
274	792130.6	1321862.42	данные отсутствуют	данные отсутствуют
275	792131.94	1321864.87	данные отсутствуют	данные отсутствуют
276	792135.05	1321871.75	данные отсутствуют	данные отсутствуют
277	792148.12	1321907.7	данные отсутствуют	данные отсутствуют
278	792151.17	1321914.85	данные отсутствуют	данные отсутствуют
279	792152.13	1321916.73	данные отсутствуют	данные отсутствуют
280	792159.79	1321924.62	данные отсутствуют	данные отсутствуют
281	792160.15	1321925	данные отсутствуют	данные отсутствуют
282	792183.42	1321949.52	данные отсутствуют	данные отсутствуют
283	792183.67	1321949.79	данные отсутствуют	данные отсутствуют
284	792198.05	1321965.17	данные отсутствуют	данные отсутствуют
285	792198.34	1321965.48	данные отсутствуют	данные отсутствуют
286	792213.09	1321981.53	данные отсутствуют	данные отсутствуют
287	792233.57	1322001.12	данные отсутствуют	данные отсутствуют
Государственный регистратор				ФГИС ЕГРН
полное наименование должности			подпись	инициалы, фамилия

М.П.

Раздел 4.2

Выписка из Единого государственного реестра недвижимости об объекте недвижимости
Сведения о частях земельного участка

Земельный участок			
(вид объекта недвижимости)			
Лист № ____ Раздела 4.2	Всего листов раздела 4.2 : ____	Всего разделов: ____	Всего листов выписки: ____
15.09.2021 № 99/2021/417534141			
Кадастровый номер:		02:17:000000:978	

Номер точки	Координаты, м		Описание закрепления на местности	Средняя квадратическая погрешность определения координат характерных точек границы части земельного участка, м
	X	Y		
1	2	3	4	5
288	792277.41	1322038.84	данные отсутствуют	данные отсутствуют
289	792281.65	1322042.95	данные отсутствуют	данные отсутствуют
290	792308.36	1322072.08	данные отсутствуют	данные отсутствуют
291	792310.55	1322074.63	данные отсутствуют	данные отсутствуют
292	792313.52	1322078.34	данные отсутствуют	данные отсутствуют
293	792314.93	1322080.19	данные отсутствуют	данные отсутствуют
294	792317.48	1322084.07	данные отсутствуют	данные отсутствуют
295	792319.42	1322087.34	данные отсутствуют	данные отсутствуют
296	792319.83	1322088.04	данные отсутствуют	данные отсутствуют
297	792333.25	1322111.52	данные отсутствуют	данные отсутствуют
298	792336.41	1322118.13	данные отсутствуют	данные отсутствуют
299	792343.67	1322136.71	данные отсутствуют	данные отсутствуют
300	792344.65	1322139.46	данные отсутствуют	данные отсутствуют
301	792345.38	1322141.92	данные отсутствуют	данные отсутствуют
302	792347.31	1322149.09	данные отсутствуют	данные отсутствуют
303	792348.47	1322154.64	данные отсутствуют	данные отсутствуют
304	792353.24	1322186.33	данные отсутствуют	данные отсутствуют
Государственный регистратор				ФГИС ЕГРН
полное наименование должности			подпись	инициалы, фамилия

М.П.

Земельный участок			
(вид объекта недвижимости)			
Лист № ____ Раздела 4.2	Всего листов раздела 4.2 : ____	Всего разделов: ____	Всего листов выписки: ____
15.09.2021 № 99/2021/417534141			
Кадастровый номер:		02:17:000000:978	

Номер точки	Координаты, м		Описание закрепления на местности	Средняя квадратическая погрешность определения координат характерных точек границы части земельного участка, м
	X	Y		
1	2	3	4	5
305	792353.66	1322190.03	данные отсутствуют	данные отсутствуют
306	792354.13	1322196.29	данные отсутствуют	данные отсутствуют
307	792354.27	1322200.03	данные отсутствуют	данные отсутствуют
308	792354.18	1322203.07	данные отсутствуют	данные отсутствуют
309	792353.4	1322215.86	данные отсутствуют	данные отсутствуют
310	792353.29	1322217.23	данные отсутствуют	данные отсутствуют
311	792349.04	1322265.25	данные отсутствуют	данные отсутствуют
312	792348.12	1322271.38	данные отсутствуют	данные отсутствуют
313	792336.77	1322324.03	данные отсутствуют	данные отсутствуют
314	792335.44	1322328.95	данные отсутствуют	данные отсутствуют
315	792333.88	1322333.12	данные отсутствуют	данные отсутствуют
316	792310.15	1322388.76	данные отсутствуют	данные отсутствуют
317	792309.07	1322391.12	данные отсутствуют	данные отсутствуют
318	792292.6	1322424.77	данные отсутствуют	данные отсутствуют
319	792291.16	1322427.49	данные отсутствуют	данные отсутствуют
320	792282.85	1322442.12	данные отсутствуют	данные отсутствуют
321	792271.44	1322467.15	данные отсутствуют	данные отсутствуют

Государственный регистратор		ФГИС ЕГРН
полное наименование должности	подпись	инициалы, фамилия

М.П.

Земельный участок			
(вид объекта недвижимости)			
Лист № ____ Раздела 4.2	Всего листов раздела 4.2 : ____	Всего разделов: ____	Всего листов выписки: ____
15.09.2021 № 99/2021/417534141			
Кадастровый номер:		02:17:000000:978	

Номер точки	Координаты, м		Описание закрепления на местности	Средняя квадратическая погрешность определения координат характерных точек границы части земельного участка, м
	X	Y		
1	2	3	4	5
322	792270.81	1322471.4	данные отсутствуют	данные отсутствуют
323	792270.32	1322474.22	данные отсутствуют	данные отсутствуют
324	792266.24	1322494.12	данные отсутствуют	данные отсутствуют
325	792265.28	1322498.01	данные отсутствуют	данные отсутствуют
326	792258.62	1322520.96	данные отсутствуют	данные отсутствуют
327	792248.75	1322556.4	данные отсутствуют	данные отсутствуют
328	792237.63	1322624.16	данные отсутствуют	данные отсутствуют
329	792237.42	1322625.38	данные отсутствуют	данные отсутствуют
330	792229.29	1322668.29	данные отсутствуют	данные отсутствуют
331	792229.13	1322669.05	данные отсутствуют	данные отсутствуют
332	792219.97	1322713.61	данные отсутствуют	данные отсутствуют
333	792210.23	1322772.56	данные отсутствуют	данные отсутствуют
334	792201.75	1322825.78	данные отсутствуют	данные отсутствуют
335	792201.59	1322826.71	данные отсутствуют	данные отсутствуют
336	792193.55	1322871.63	данные отсутствуют	данные отсутствуют
337	792183.68	1322931.35	данные отсутствуют	данные отсутствуют
338	792183.57	1322932.02	данные отсутствуют	данные отсутствуют

Государственный регистратор		ФГИС ЕГРН
полное наименование должности	подпись	инициалы, фамилия

М.П.

Земельный участок			
(вид объекта недвижимости)			
Лист № ____ Раздела 4.2	Всего листов раздела 4.2 : ____	Всего разделов: ____	Всего листов выписки: ____
15.09.2021 № 99/2021/417534141			
Кадастровый номер:		02:17:000000:978	

Номер точки	Координаты, м		Описание закрепления на местности	Средняя квадратическая погрешность определения координат характерных точек границы части земельного участка, м
	X	Y		
1	2	3	4	5
339	792181.8	1322941.89	данные отсутствуют	данные отсутствуют
340	792135.52	1322990.74	данные отсутствуют	данные отсутствуют
341	792141.53	1322939.64	данные отсутствуют	данные отсутствуют
342	792172.68	1322700.86	данные отсутствуют	данные отсутствуют
343	792221.99	1322501.01	данные отсутствуют	данные отсутствуют
344	792264.54	1322368.44	данные отсутствуют	данные отсутствуют
345	792270.94	1322355.77	данные отсутствуют	данные отсутствуют
346	792289.73	1322317.96	данные отсутствуют	данные отсутствуют
347	792295.39	1322304.56	данные отсутствуют	данные отсутствуют
348	792298.99	1322293.73	данные отсутствуют	данные отсутствуют
349	792302.13	1322277.8	данные отсутствуют	данные отсутствуют
350	792302.13	1322277.78	данные отсутствуют	данные отсутствуют
351	792304.36	1322219.85	данные отсутствуют	данные отсутствуют
352	792303.49	1322212.82	данные отсутствуют	данные отсутствуют
353	792304.27	1322200.03	данные отсутствуют	данные отсутствуют
354	792303.8	1322193.77	данные отсутствуют	данные отсутствуют
355	792299.03	1322162.08	данные отсутствуют	данные отсутствуют
Государственный регистратор				ФГИС ЕГРН
полное наименование должности			подпись	инициалы, фамилия

М.П.

Раздел 4.2

Выписка из Единого государственного реестра недвижимости об объекте недвижимости
Сведения о частях земельного участка

Земельный участок			
(вид объекта недвижимости)			
Лист № ____ Раздела 4.2	Всего листов раздела 4.2 : ____	Всего разделов: ____	Всего листов выписки: ____
15.09.2021 № 99/2021/417534141			
Кадастровый номер:		02:17:000000:978	

Номер точки	Координаты, м		Описание закрепления на местности	Средняя квадратическая погрешность определения координат характерных точек границы части земельного участка, м
	X	Y		
1	2	3	4	5
356	792297.1	1322154.91	данные отсутствуют	данные отсутствуют
357	792289.84	1322136.33	данные отсутствуют	данные отсутствуют
358	792276.42	1322112.85	данные отсутствуют	данные отсутствуют
359	792274.48	1322109.58	данные отсутствуют	данные отсутствуют
360	792271.51	1322105.87	данные отсутствуют	данные отсутствуют
361	792244.8	1322076.74	данные отсутствуют	данные отсутствуют
362	792199.96	1322038.16	данные отсутствуют	данные отсутствуют
363	792177.37	1322016.55	данные отсутствуют	данные отсутствуют
364	792112.98	1321924.83	данные отсутствуют	данные отсутствуют
365	792091.65	1321886.54	данные отсутствуют	данные отсутствуют
366	792309.98	1328106.53	данные отсутствуют	данные отсутствуют
367	792346.32	1328155.41	данные отсутствуют	данные отсутствуют
368	792313.52	1328348.52	данные отсутствуют	данные отсутствуют
369	792247.25	1328388.23	данные отсутствуют	данные отсутствуют
370	791948.67	1328187.21	данные отсутствуют	данные отсутствуют
371	791951.45	1328189.89	данные отсутствуют	данные отсутствуют
372	791965.48	1328192.09	данные отсутствуют	данные отсутствуют
Государственный регистратор				ФГИС ЕГРН
полное наименование должности			подпись	инициалы, фамилия

М.П.

Земельный участок			
(вид объекта недвижимости)			
Лист № ____ Раздела 4.2	Всего листов раздела 4.2 : ____	Всего разделов: ____	Всего листов выписки: ____
15.09.2021 № 99/2021/417534141			
Кадастровый номер:		02:17:000000:978	

Номер точки	Координаты, м		Описание закрепления на местности	Средняя квадратическая погрешность определения координат характерных точек границы части земельного участка, м
	X	Y		
1	2	3	4	5
373	791981.61	1328195.67	данные отсутствуют	данные отсутствуют
374	791996.92	1328201.86	данные отсутствуют	данные отсутствуют
375	792012.12	1328209.91	данные отсутствуют	данные отсутствуют
376	792023.69	1328214.93	данные отсутствуют	данные отсутствуют
377	792032.71	1328219.92	данные отсутствуют	данные отсутствуют
378	792045.98	1328229.76	данные отсутствуют	данные отсутствуют
379	792059.12	1328238.71	данные отсутствуют	данные отсутствуют
380	792071.13	1328244.5	данные отсутствуют	данные отсутствуют
381	792086.21	1328253.45	данные отсутствуют	данные отсутствуют
382	792099.35	1328263.89	данные отсутствуют	данные отсутствуют
383	792112.02	1328264.55	данные отсутствуют	данные отсутствуют
384	792123.09	1328265.9	данные отсутствуют	данные отсутствуют
385	792134.77	1328268.11	данные отсутствуют	данные отсутствуют
386	792145.16	1328271.09	данные отсутствуют	данные отсутствуют
387	792169.93	1328275.61	данные отсутствуют	данные отсутствуют
388	792185.8	1328280.17	данные отсутствуют	данные отсутствуют
389	792200.71	1328287.28	данные отсутствуют	данные отсутствуют

Государственный регистратор		ФГИС ЕГРН
полное наименование должности	подпись	инициалы, фамилия

М.П.

Земельный участок			
(вид объекта недвижимости)			
Лист № ____ Раздела 4.2	Всего листов раздела 4.2 : ____	Всего разделов: ____	Всего листов выписки: ____
15.09.2021 № 99/2021/417534141			
Кадастровый номер:		02:17:000000:978	

Номер точки	Координаты, м		Описание закрепления на местности	Средняя квадратическая погрешность определения координат характерных точек границы части земельного участка, м
	X	Y		
1	2	3	4	5
390	792214.24	1328296.75	данные отсутствуют	данные отсутствуют
391	792226.41	1328306.61	данные отсутствуют	данные отсутствуют
392	792240.01	1328317.13	данные отсутствуют	данные отсутствуют
393	792249.35	1328305.67	данные отсутствуют	данные отсутствуют
394	792257.01	1328293.22	данные отсутствуют	данные отсутствуют
395	792265.16	1328282.5	данные отсутствуют	данные отсутствуют
396	792272.84	1328254.68	данные отсутствуют	данные отсутствуют
397	792273.51	1328239.09	данные отсутствуют	данные отсутствуют
398	792272.28	1328229.13	данные отсутствуют	данные отсутствуют
399	792272.41	1328212.61	данные отсутствуют	данные отсутствуют
400	792272.99	1328198.37	данные отсутствуют	данные отсутствуют
401	792272.39	1328183.89	данные отсутствуют	данные отсутствуют
402	792274.15	1328167.47	данные отсутствуют	данные отсутствуют
403	792278.58	1328151.56	данные отсутствуют	данные отсутствуют
404	792285.58	1328136.6	данные отсутствуют	данные отсутствуют
405	792293.17	1328125.21	данные отсутствуют	данные отсутствуют
406	792303.04	1328112.98	данные отсутствуют	данные отсутствуют

Государственный регистратор		ФГИС ЕГРН
полное наименование должности	подпись	инициалы, фамилия

М.П.

Земельный участок			
(вид объекта недвижимости)			
Лист № ____ Раздела 4.2	Всего листов раздела 4.2 : ____	Всего разделов: ____	Всего листов выписки: ____
15.09.2021 № 99/2021/417534141			
Кадастровый номер:		02:17:000000:978	

Номер точки	Координаты, м		Описание закрепления на местности	Средняя квадратическая погрешность определения координат характерных точек границы части земельного участка, м
	X	Y		
1	2	3	4	5
407	794400.09	1324068	данные отсутствуют	данные отсутствуют
408	794572.52	1324204.87	данные отсутствуют	данные отсутствуют
408	794572.52	1324204.87	данные отсутствуют	данные отсутствуют
409	794604.18	1324303.25	данные отсутствуют	данные отсутствуют
409	794604.18	1324303.25	данные отсутствуют	данные отсутствуют
410	794616.16	1324427.73	данные отсутствуют	данные отсутствуют
411	794616.27	1324448.23	данные отсутствуют	данные отсутствуют
412	794609.38	1324442.41	данные отсутствуют	данные отсутствуют
413	794598.68	1324429.82	данные отсутствуют	данные отсутствуют
414	794590.22	1324415.64	данные отсутствуют	данные отсутствуют
415	794584.2	1324400.25	данные отсутствуют	данные отсутствуют
416	794580.8	1324384.09	данные отсутствуют	данные отсутствуют
417	794577.75	1324373.17	данные отсутствуют	данные отсутствуют
418	794565.76	1324354.63	данные отсутствуют	данные отсутствуют
419	794557.93	1324340.09	данные отсутствуют	данные отсутствуют
420	794552.6	1324324.46	данные отсутствуют	данные отсутствуют
421	794547.24	1324311.33	данные отсутствуют	данные отсутствуют
Государственный регистратор				ФГИС ЕГРН
полное наименование должности			подпись	инициалы, фамилия

М.П.

Раздел 4.2

Выписка из Единого государственного реестра недвижимости об объекте недвижимости
Сведения о частях земельного участка

Земельный участок			
(вид объекта недвижимости)			
Лист № ____ Раздела 4.2	Всего листов раздела 4.2 : ____	Всего разделов: ____	Всего листов выписки: ____
15.09.2021 № 99/2021/417534141			
Кадастровый номер:		02:17:000000:978	

Номер точки	Координаты, м		Описание закрепления на местности	Средняя квадратическая погрешность определения координат характерных точек границы части земельного участка, м
	X	Y		
1	2	3	4	5
422	794541.9	1324301.72	данные отсутствуют	данные отсутствуют
423	794535.1	1324286.67	данные отсутствуют	данные отсутствуют
424	794530.87	1324270.71	данные отсутствуют	данные отсутствуют
425	794525.98	1324260.63	данные отсутствуют	данные отсутствуют
426	794512.71	1324255.15	данные отсутствуют	данные отсутствуют
427	794498.87	1324247.84	данные отсутствуют	данные отсутствуют
428	794485.52	1324238.12	данные отсутствуют	данные отсутствуют
429	794463.65	1324218.99	данные отсутствуют	данные отсутствуют
430	794447.91	1324204.16	данные отсутствуют	данные отсутствуют
431	794439.86	1324196.53	данные отсутствуют	данные отсутствуют
432	794424.63	1324181.33	данные отсутствуют	данные отсутствуют
433	794413.95	1324168.73	данные отсутствуют	данные отсутствуют
434	794405.5	1324154.54	данные отсутствуют	данные отсутствуют
435	794399.5	1324139.15	данные отсутствуют	данные отсутствуют
436	794396.12	1324122.99	данные отсутствуют	данные отсутствуют
437	794395.35	1324110.64	данные отсутствуют	данные отсутствуют
438	794395.5	1324099.4	данные отсутствуют	данные отсутствуют
Государственный регистратор				ФГИС ЕГРН
полное наименование должности			подпись	инициалы, фамилия

М.П.

Земельный участок			
(вид объекта недвижимости)			
Лист № ____ Раздела 4.2	Всего листов раздела 4.2 : ____	Всего разделов: ____	Всего листов выписки: ____
15.09.2021 № 99/2021/417534141			
Кадастровый номер:		02:17:000000:978	

Номер точки	Координаты, м		Описание закрепления на местности	Средняя квадратическая погрешность определения координат характерных точек границы части земельного участка, м
	X	Y		
1	2	3	4	5
439	794396.65	1324088.73	данные отсутствуют	данные отсутствуют
440	794399.8	1324069.33	данные отсутствуют	данные отсутствуют
441	794602.26	1324316.25	данные отсутствуют	данные отсутствуют
442	794599.75	1324304.14	данные отсутствуют	данные отсутствуют
443	794595.2	1324293.47	данные отсутствуют	данные отсутствуют
444	794585.61	1324277.43	данные отсутствуют	данные отсутствуют
445	794580.98	1324265.96	данные отсутствуют	данные отсутствуют
446	794576.69	1324239.93	данные отсутствуют	данные отсутствуют
447	794566.19	1324227.07	данные отсутствуют	данные отсутствуют
448	794556.37	1324217.03	данные отсутствуют	данные отсутствуют
449	794545.16	1324214.18	данные отсутствуют	данные отсутствуют
450	794535.09	1324210.44	данные отсутствуют	данные отсутствуют
451	794524.87	1324205.12	данные отсутствуют	данные отсутствуют
452	794496.58	1324181.36	данные отсутствуют	данные отсутствуют
453	794482.32	1324167.89	данные отсутствуют	данные отсутствуют
454	794474.28	1324160.26	данные отсутствуют	данные отсутствуют
455	794459.99	1324145.99	данные отсутствуют	данные отсутствуют

Государственный регистратор		ФГИС ЕГРН
полное наименование должности	подпись	инициалы, фамилия

М.П.

Земельный участок			
(вид объекта недвижимости)			
Лист № ____ Раздела 4.2	Всего листов раздела 4.2 : ____	Всего разделов: ____	Всего листов выписки: ____
15.09.2021 № 99/2021/417534141			
Кадастровый номер:		02:17:000000:978	

Номер точки	Координаты, м		Описание закрепления на местности	Средняя квадратическая погрешность определения координат характерных точек границы части земельного участка, м
	X	Y		
1	2	3	4	5
456	794452.39	1324136.23	данные отсутствуют	данные отсутствуют
457	794447.43	1324124.89	данные отсутствуют	данные отсутствуют
458	794445.39	1324112.69	данные отсутствуют	данные отсутствуют
459	794445.41	1324103.98	данные отсутствуют	данные отсутствуют
460	794606.21	1324324.38	данные отсутствуют	данные отсутствуют
461	794137.52	1323961.63	данные отсутствуют	данные отсутствуют
462	794234.74	1323936.76	данные отсутствуют	данные отсутствуют
463	794537.72	1324177.25	данные отсутствуют	данные отсутствуют
464	794537.11	1324177.61	данные отсутствуют	данные отсутствуют
465	794521.4	1324182.71	данные отсутствуют	данные отсутствуют
466	794505.06	1324185.15	данные отсутствуют	данные отсутствуют
467	794488.55	1324184.87	данные отсутствуют	данные отсутствуют
468	794472.31	1324181.88	данные отсутствуют	данные отсутствуют
469	794457.19	1324176.44	данные отсутствуют	данные отсутствуют
470	794445.68	1324171.22	данные отсутствуют	данные отсутствуют
471	794431.26	1324163.18	данные отсутствуют	данные отсутствуют
472	794418.35	1324152.87	данные отсутствуют	данные отсутствуют

Государственный регистратор		ФГИС ЕГРН
полное наименование должности	подпись	инициалы, фамилия

М.П.

Земельный участок			
(вид объекта недвижимости)			
Лист № ____ Раздела 4.2	Всего листов раздела 4.2 : ____	Всего разделов: ____	Всего листов выписки: ____
15.09.2021 № 99/2021/417534141			
Кадастровый номер:		02:17:000000:978	

Номер точки	Координаты, м		Описание закрепления на местности	Средняя квадратическая погрешность определения координат характерных точек границы части земельного участка, м
	X	Y		
1	2	3	4	5
473	794407.31	1324140.58	данные отсутствуют	данные отсутствуют
474	794398.46	1324126.64	данные отсутствуют	данные отсутствуют
475	794392.01	1324111.44	данные отсутствуют	данные отсутствуют
476	794388.8	1324099.09	данные отсутствуют	данные отсутствуют
477	794376.8	1324058.53	данные отсутствуют	данные отсутствуют
478	794364.38	1324051.82	данные отсутствуют	данные отсутствуют
479	794353.66	1324050.03	данные отсутствуют	данные отсутствуют
480	794337.65	1324045.97	данные отсутствуют	данные отсутствуют
481	794322.52	1324039.34	данные отсутствуют	данные отсутствуют
482	794310.42	1324031.83	данные отсутствуют	данные отсутствуют
483	794297.4	1324021.68	данные отсутствуют	данные отсутствуют
484	794286.64	1324014.48	данные отсутствуют	данные отсутствуют
485	794272.05	1324006.73	данные отсутствуют	данные отсутствуют
486	794262.26	1323999.56	данные отсутствуют	данные отсутствуют
487	794253.65	1323992.42	данные отсутствуют	данные отсутствуют
488	794243.58	1323982.81	данные отсутствуют	данные отсутствуют
489	794232.94	1323969.76	данные отсутствуют	данные отсутствуют
Государственный регистратор				ФГИС ЕГРН
полное наименование должности			подпись	инициалы, фамилия

М.П.

Раздел 4.2

Выписка из Единого государственного реестра недвижимости об объекте недвижимости
Сведения о частях земельного участка

Земельный участок			
(вид объекта недвижимости)			
Лист № ____ Раздела 4.2	Всего листов раздела 4.2 : ____	Всего разделов: ____	Всего листов выписки: ____
15.09.2021 № 99/2021/417534141			
Кадастровый номер:		02:17:000000:978	

Номер точки	Координаты, м		Описание закрепления на местности	Средняя квадратическая погрешность определения координат характерных точек границы части земельного участка, м
	X	Y		
1	2	3	4	5
490	794213.25	1323968.18	данные отсутствуют	данные отсутствуют
491	794196.94	1323970.77	данные отсутствуют	данные отсутствуют
492	794180.95	1323970.69	данные отсутствуют	данные отсутствуют
493	794169.07	1323969.67	данные отсутствуют	данные отсутствуют
494	794152.79	1323966.92	данные отсутствуют	данные отсутствуют
495	793911.03	1324053.97	данные отсутствуют	данные отсутствуют
496	794130.56	1323963.41	данные отсутствуют	данные отсутствуют
497	794135.38	1323962.18	данные отсутствуют	данные отсутствуют
498	794125.66	1323965.78	данные отсутствуют	данные отсутствуют
499	794114.3	1323977.76	данные отсутствуют	данные отсутствуют
500	794097.41	1323990.97	данные отсутствуют	данные отсутствуют
501	794083.47	1323999.83	данные отсутствуют	данные отсутствуют
502	794068.27	1324006.28	данные отсутствуют	данные отсутствуют
503	794042.32	1324014.31	данные отсутствуют	данные отсутствуют
504	794027.39	1324021.38	данные отсутствуют	данные отсутствуют
505	794008.8	1324027.2	данные отсутствуют	данные отсутствуют
506	793995.09	1324032.71	данные отсутствуют	данные отсутствуют
Государственный регистратор				ФГИС ЕГРН
полное наименование должности			подпись	инициалы, фамилия

М.П.

Земельный участок				
(вид объекта недвижимости)				
Лист № ____ Раздела 4.2		Всего листов раздела 4.2 : ____		Всего разделов: ____
15.09.2021 № 99/2021/417534141				
Кадастровый номер:			02:17:000000:978	
Номер точки	Координаты, м		Описание закрепления на местности	Средняя квадратическая погрешность определения координат характерных точек границы части земельного участка, м
	X	Y		
1	2	3	4	5
507	793983.28	1324036.01	данные отсутствуют	данные отсутствуют
508	793965.31	1324039.85	данные отсутствуют	данные отсутствуют
509	793944.37	1324043.52	данные отсутствуют	данные отсутствуют
510	793932.3	1324048.29	данные отсутствуют	данные отсутствуют
511	793666.97	1324148.77	данные отсутствуют	данные отсутствуют
512	793684.12	1324110.19	данные отсутствуют	данные отсутствуют
513	793721.71	1324136.05	данные отсутствуют	данные отсутствуют
514	793716.04	1324138.49	данные отсутствуют	данные отсутствуют
515	793701.18	1324143.5	данные отсутствуют	данные отсутствуют
516	793685.15	1324147.47	данные отсутствуют	данные отсутствуют
517	793669.94	1324148.75	данные отсутствуют	данные отсутствуют

Государственный регистратор		ФГИС ЕГРН
полное наименование должности	подпись	инициалы, фамилия

М.П.

Раздел 4.2

Выписка из Единого государственного реестра недвижимости об объекте недвижимости
Сведения о частях земельного участка

Земельный участок				
(вид объекта недвижимости)				
Лист № ____ Раздела 4.2		Всего листов раздела 4.2 : ____		Всего разделов: ____
15.09.2021 № 99/2021/417534141				
Кадастровый номер:			02:17:000000:978	
Сведения о характерных точках границы части (частей) земельного участка				
Учетный номер части: 4				
Система координат: МСК-05				
Зона №				
Номер точки	Координаты, м		Описание закрепления на местности	Средняя квадратическая погрешность определения координат характерных точек границы части земельного участка, м
	X	Y		
1	2	3	4	5
1	792737.53	1323934.14	данные отсутствуют	данные отсутствуют
2	792737.5	1323939.15	данные отсутствуют	данные отсутствуют
3	792697.67	1323936.26	данные отсутствуют	данные отсутствуют
4	792662.16	1323974.61	данные отсутствуют	данные отсутствуют
5	792660.8	1323976.08	данные отсутствуют	данные отсутствуют
6	792657.13	1323972.68	данные отсутствуют	данные отсутствуют
7	792658.49	1323971.21	данные отсутствуют	данные отсутствуют
8	792695.63	1323931.1	данные отсутствуют	данные отсутствуют
9	791609.1	1327524.49	данные отсутствуют	данные отсутствуют
10	791657.71	1327587.31	данные отсутствуют	данные отсутствуют
11	791729.67	1327679.18	данные отсутствуют	данные отсутствуют
12	791729.71	1327679.23	данные отсутствуют	данные отсутствуют
13	791804.57	1327775.09	данные отсутствуют	данные отсутствуют
14	791879.02	1327865.23	данные отсутствуют	данные отсутствуют
15	791880.92	1327867.68	данные отсутствуют	данные отсутствуют
16	791883.7	1327871.94	данные отсутствуют	данные отсутствуют

Государственный регистратор		ФГИС ЕГРН
полное наименование должности	подпись	инициалы, фамилия

М.П.

Земельный участок			
(вид объекта недвижимости)			
Лист № ____ Раздела 4.2	Всего листов раздела 4.2 : ____	Всего разделов: ____	Всего листов выписки: ____
15.09.2021 № 99/2021/417534141			
Кадастровый номер:		02:17:000000:978	

Номер точки	Координаты, м		Описание закрепления на местности	Средняя квадратическая погрешность определения координат характерных точек границы части земельного участка, м
	X	Y		
1	2	3	4	5
17	791900.59	1327900.99	данные отсутствуют	данные отсутствуют
18	791902.81	1327905.27	данные отсутствуют	данные отсутствуют
19	791911.19	1327923.54	данные отсутствуют	данные отсутствуют
20	791913.29	1327928.94	данные отсутствуют	данные отсутствуют
21	791913.83	1327930.7	данные отсутствуют	данные отсутствуют
22	791919.57	1327950.86	данные отсутствуют	данные отсутствуют
23	791920.46	1327954.48	данные отсутствуют	данные отсутствуют
24	791944.77	1328072.75	данные отсутствуют	данные отсутствуют
25	791944.89	1328073.38	данные отсутствуют	данные отсутствуют
26	791962.83	1328166.65	данные отсутствуют	данные отсутствуют
27	791962.84	1328166.7	данные отсутствуют	данные отсутствуют
28	791981.63	1328265.01	данные отсутствуют	данные отсутствуют
29	791969.66	1328259.45	данные отсутствуют	данные отсутствуют
29	791969.66	1328259.45	данные отсутствуют	данные отсутствуют
30	791872.36	1327924.62	данные отсутствуют	данные отсутствуют
31	791570.89	1327543.65	данные отсутствуют	данные отсутствуют
32	791514.23	1327403.08	данные отсутствуют	данные отсутствуют
Государственный регистратор				ФГИС ЕГРН
полное наименование должности			подпись	инициалы, фамилия

М.П.

Раздел 4.2

Выписка из Единого государственного реестра недвижимости об объекте недвижимости
Сведения о частях земельного участка

Земельный участок			
(вид объекта недвижимости)			
Лист № ____ Раздела 4.2	Всего листов раздела 4.2 : ____	Всего разделов: ____	Всего листов выписки: ____
15.09.2021 № 99/2021/417534141			
Кадастровый номер:		02:17:000000:978	

Номер точки	Координаты, м		Описание закрепления на местности	Средняя квадратическая погрешность определения координат характерных точек границы части земельного участка, м
	X	Y		
1	2	3	4	5
33	791519.65	1327410.04	данные отсутствуют	данные отсутствуют
34	791520.09	1327410.61	данные отсутствуют	данные отсутствуют
35	791541.46	1327438.88	данные отсутствуют	данные отсутствуют
36	791541.65	1327439.14	данные отсутствуют	данные отсутствуют
37	791563.4	1327468.3	данные отсутствуют	данные отсутствуют
38	791586.73	1327495.24	данные отсутствуют	данные отсутствуют
39	791588.86	1327497.87	данные отсутствуют	данные отсутствуют
40	791594.75	1327505.68	данные отсутствуют	данные отсутствуют
41	791551.75	1327524.69	данные отсутствуют	данные отсутствуют
42	791482.71	1327440.63	данные отсутствуют	данные отсутствуют
43	791363.63	1326588.31	данные отсутствуют	данные отсутствуют
44	791359.92	1326621.81	данные отсутствуют	данные отсутствуют
45	791359.47	1326624.94	данные отсутствуют	данные отсутствуют
46	791351.33	1326671.31	данные отсутствуют	данные отсутствуют
47	791349.96	1326684.26	данные отсутствуют	данные отсутствуют
48	791349.94	1326684.5	данные отсутствуют	данные отсутствуют
49	791340.25	1326771.86	данные отсутствуют	данные отсутствуют
Государственный регистратор				ФГИС ЕГРН
полное наименование должности			подпись	инициалы, фамилия

М.П.

Земельный участок			
(вид объекта недвижимости)			
Лист № ____ Раздела 4.2	Всего листов раздела 4.2 : ____	Всего разделов: ____	Всего листов выписки: ____
15.09.2021 № 99/2021/417534141			
Кадастровый номер:		02:17:000000:978	

Номер точки	Координаты, м		Описание закрепления на местности	Средняя квадратическая погрешность определения координат характерных точек границы части земельного участка, м
	X	Y		
1	2	3	4	5
50	791331.36	1326862.6	данные отсутствуют	данные отсутствуют
51	791323.95	1326968.46	данные отсутствуют	данные отсутствуют
52	791320.86	1327033.47	данные отсутствуют	данные отсутствуют
53	791320.82	1327034.23	данные отсутствуют	данные отсутствуют
54	791314.76	1327130.83	данные отсутствуют	данные отсутствуют
55	791314.73	1327143.52	данные отсутствуют	данные отсутствуют
56	791325.88	1327158.05	данные отсутствуют	данные отсутствуют
57	791326.25	1327158.54	данные отсутствуют	данные отсутствуют
58	791395.64	1327251.26	данные отсутствуют	данные отсутствуют
59	791442.32	1327311.31	данные отсутствуют	данные отсутствуют
60	791481.54	1327361.28	данные отсутствуют	данные отсутствуют
61	791471.98	1327373.02	данные отсутствуют	данные отсутствуют
62	791454.54	1327406.64	данные отсутствуют	данные отсутствуют
63	791270.05	1327165.54	данные отсутствуют	данные отсутствуют
64	791269.33	1327141.57	данные отсутствуют	данные отсутствуют
65	791282.57	1327006.71	данные отсутствуют	данные отсутствуют
66	791301.89	1326767.4	данные отсутствуют	данные отсутствуют

Государственный регистратор		ФГИС ЕГРН
полное наименование должности	подпись	инициалы, фамилия

М.П.

Земельный участок			
(вид объекта недвижимости)			
Лист № ____ Раздела 4.2	Всего листов раздела 4.2 : ____	Всего разделов: ____	Всего листов выписки: ____
15.09.2021 № 99/2021/417534141			
Кадастровый номер:		02:17:000000:978	

Номер точки	Координаты, м		Описание закрепления на местности	Средняя квадратическая погрешность определения координат характерных точек границы части земельного участка, м
	X	Y		
1	2	3	4	5
67	791315.84	1326659.37	данные отсутствуют	данные отсутствуют
68	794828.29	1324952.15	данные отсутствуют	данные отсутствуют
69	794612.58	1324968.96	данные отсутствуют	данные отсутствуют
70	794420.76	1325018.51	данные отсутствуют	данные отсутствуют
71	794396.62	1325002.05	данные отсутствуют	данные отсутствуют
72	794433.55	1324982.84	данные отсутствуют	данные отсутствуют
73	794434.81	1324982.39	данные отсутствуют	данные отсутствуют
74	794463.17	1324972.63	данные отсутствуют	данные отсутствуют
75	794490.61	1324963.13	данные отсутствуют	данные отсутствуют
76	794512.6	1324954.77	данные отсутствуют	данные отсутствуют
77	794514.92	1324953.95	данные отсутствуют	данные отсутствуют
78	794524.39	1324951.86	данные отсутствуют	данные отсутствуют
79	794547.73	1324949.05	данные отсутствуют	данные отсутствуют
80	794571.05	1324945.87	данные отсутствуют	данные отсутствуют
81	794574.07	1324945.55	данные отсутствуют	данные отсутствуют
82	794764.95	1324931.27	данные отсутствуют	данные отсутствуют
83	794765.5	1324931.23	данные отсутствуют	данные отсутствуют

Государственный регистратор		ФГИС ЕГРН
полное наименование должности	подпись	инициалы, фамилия

М.П.

Земельный участок			
(вид объекта недвижимости)			
Лист № ____ Раздела 4.2	Всего листов раздела 4.2 : ____	Всего разделов: ____	Всего листов выписки: ____
15.09.2021 № 99/2021/417534141			
Кадастровый номер:		02:17:000000:978	

Номер точки	Координаты, м		Описание закрепления на местности	Средняя квадратическая погрешность определения координат характерных точек границы части земельного участка, м
	X	Y		
1	2	3	4	5
84	794806.88	1324928.59	данные отсутствуют	данные отсутствуют
85	794820.98	1324926.96	данные отсутствуют	данные отсутствуют
86	792128.06	1323054.14	данные отсутствуют	данные отсутствуют
87	792136.43	1323063.61	данные отсутствуют	данные отсутствуют
88	792136.7	1323080.97	данные отсутствуют	данные отсутствуют
89	792138.47	1323117.42	данные отсутствуют	данные отсутствуют
90	792145.24	1323166.59	данные отсутствуют	данные отсутствуют
91	792145.29	1323166.97	данные отсутствуют	данные отсутствуют
92	792151.37	1323213.75	данные отсутствуют	данные отсутствуют
93	792164.97	1323270.31	данные отсутствуют	данные отсутствуют
94	792181.44	1323329.45	данные отсутствуют	данные отсутствуют
95	792207.62	1323397.75	данные отсутствуют	данные отсутствуют
96	792252.85	1323457.96	данные отсутствуют	данные отсутствуют
97	792252.87	1323457.99	данные отсутствуют	данные отсутствуют
98	792279.63	1323493.68	данные отсутствуют	данные отсутствуют
99	792306.81	1323528.94	данные отсутствуют	данные отсутствуют
100	792307.22	1323529.49	данные отсутствуют	данные отсутствуют
Государственный регистратор				ФГИС ЕГРН
полное наименование должности			подпись	инициалы, фамилия

М.П.

Раздел 4.2

Выписка из Единого государственного реестра недвижимости об объекте недвижимости
Сведения о частях земельного участка

Земельный участок			
(вид объекта недвижимости)			
Лист № ____ Раздела 4.2	Всего листов раздела 4.2 : ____	Всего разделов: ____	Всего листов выписки: ____
15.09.2021 № 99/2021/417534141			
Кадастровый номер:		02:17:000000:978	

Номер точки	Координаты, м		Описание закрепления на местности	Средняя квадратическая погрешность определения координат характерных точек границы части земельного участка, м
	X	Y		
1	2	3	4	5
101	792386.05	1323634.76	данные отсутствуют	данные отсутствуют
102	792420.8	1323680.61	данные отсутствуют	данные отсутствуют
103	792439.55	1323704.31	данные отсутствуют	данные отсутствуют
104	792440.79	1323705.94	данные отсутствуют	данные отсутствуют
105	792441.47	1323706.9	данные отсутствуют	данные отсутствуют
106	792458	1323730.81	данные отсутствуют	данные отсутствуют
107	792458.15	1323731.02	данные отсутствуют	данные отсутствуют
108	792471.76	1323750.93	данные отсутствуют	данные отсутствуют
109	792472.27	1323751.7	данные отсутствуют	данные отсутствуют
110	792489.05	1323777.25	данные отсутствуют	данные отсутствуют
111	792489.67	1323778.22	данные отсутствуют	данные отсутствуют
112	792506.06	1323804.47	данные отсутствуют	данные отсутствуют
113	792534.53	1323843.52	данные отсутствуют	данные отсутствуют
114	792556.63	1323872.51	данные отсутствуют	данные отсутствуют
115	792557.31	1323873.43	данные отсутствуют	данные отсутствуют
116	792558.07	1323874.51	данные отсутствуют	данные отсутствуют
117	792598.11	1323932.8	данные отсутствуют	данные отсутствуют
Государственный регистратор				ФГИС ЕГРН
полное наименование должности			подпись	инициалы, фамилия

М.П.

Земельный участок			
(вид объекта недвижимости)			
Лист № ____ Раздела 4.2	Всего листов раздела 4.2 : ____	Всего разделов: ____	Всего листов выписки: ____
15.09.2021 № 99/2021/417534141			
Кадастровый номер:		02:17:000000:978	

Номер точки	Координаты, м		Описание закрепления на местности	Средняя квадратическая погрешность определения координат характерных точек границы части земельного участка, м
	X	Y		
1	2	3	4	5
118	792599.24	1323934.52	данные отсутствуют	данные отсутствуют
119	792627.85	1323980.08	данные отсутствуют	данные отсутствуют
120	792631.98	1323988.22	данные отсутствуют	данные отсутствуют
121	792641.13	1324011.27	данные отсутствуют	данные отсутствуют
122	792641.17	1324011.36	данные отсутствуют	данные отсутствуют
123	792645.78	1324023.04	данные отсутствуют	данные отсутствуют
124	792646.82	1324025.95	данные отсутствуют	данные отсутствуют
125	792648.56	1324032.98	данные отсутствуют	данные отсутствуют
126	792650.58	1324044.81	данные отсутствуют	данные отсутствуют
127	792650.83	1324046.49	данные отсутствуют	данные отсутствуют
128	792653.5	1324066.14	данные отсутствуют	данные отсутствуют
129	792653.96	1324072.87	данные отсутствуют	данные отсутствуют
130	792653.94	1324074.24	данные отсутствуют	данные отсутствуют
131	792653.35	1324095.72	данные отсутствуют	данные отсутствуют
132	792652.78	1324102	данные отсутствуют	данные отсутствуют
133	792650.87	1324114.36	данные отсутствуют	данные отсутствуют
134	792647.56	1324136.87	данные отсутствуют	данные отсутствуют

Государственный регистратор		ФГИС ЕГРН
полное наименование должности	подпись	инициалы, фамилия

М.П.

Земельный участок			
(вид объекта недвижимости)			
Лист № ____ Раздела 4.2	Всего листов раздела 4.2 : ____	Всего разделов: ____	Всего листов выписки: ____
15.09.2021 № 99/2021/417534141			
Кадастровый номер:		02:17:000000:978	

Номер точки	Координаты, м		Описание закрепления на местности	Средняя квадратическая погрешность определения координат характерных точек границы части земельного участка, м
	X	Y		
1	2	3	4	5
135	792574.48	1324195.34	данные отсутствуют	данные отсутствуют
136	792586.27	1324176.09	данные отсутствуют	данные отсутствуют
137	792586.27	1324176.07	данные отсутствуют	данные отсутствуют
138	792590.8	1324164.48	данные отсутствуют	данные отсутствуют
139	792596.82	1324148.11	данные отсутствуют	данные отсутствуют
140	792596.83	1324148.1	данные отсутствуют	данные отсутствуют
141	792598.67	1324139.52	данные отсутствуют	данные отсутствуют
142	792601.18	1324117.53	данные отсутствуют	данные отсутствуют
143	792601.43	1324106.89	данные отсутствуют	данные отсутствуют
144	792603.37	1324094.35	данные отсутствуют	данные отсутствуют
145	792603.96	1324072.87	данные отсутствуют	данные отсутствуют
146	792601.29	1324053.23	данные отсутствуют	данные отсутствуют
147	792599.27	1324041.4	данные отсутствуют	данные отсутствуют
148	792594.66	1324029.72	данные отсутствуют	данные отсутствуют
149	792588.14	1324007.6	данные отсутствуют	данные отсутствуют
150	792588.13	1324007.59	данные отсутствуют	данные отсутствуют
151	792574.32	1323977.74	данные отсутствуют	данные отсутствуют

Государственный регистратор		ФГИС ЕГРН
полное наименование должности	подпись	инициалы, фамилия

М.П.

Земельный участок			
(вид объекта недвижимости)			
Лист № ____ Раздела 4.2	Всего листов раздела 4.2 : ____	Всего разделов: ____	Всего листов выписки: ____
15.09.2021 № 99/2021/417534141			
Кадастровый номер:		02:17:000000:978	

Номер точки	Координаты, м		Описание закрепления на местности	Средняя квадратическая погрешность определения координат характерных точек границы части земельного участка, м
	X	Y		
1	2	3	4	5
152	792568.04	1323966.79	данные отсутствуют	данные отсутствуют
153	792568.03	1323966.78	данные отсутствуют	данные отсутствуют
154	792484.95	1323848.39	данные отсутствуют	данные отсутствуют
155	792437.1	1323785.27	данные отсутствуют	данные отсутствуют
156	792416.87	1323759.24	данные отсутствуют	данные отсутствуют
157	792400.34	1323735.33	данные отсутствуют	данные отсутствуют
158	792381.27	1323711.22	данные отсутствуют	данные отсутствуют
159	792292.06	1323583.29	данные отсутствуют	данные отсутствуют
160	792206.41	1323437.95	данные отсутствуют	данные отсутствуют
161	792141.53	1323315.97	данные отсутствуют	данные отсутствуют
162	792118.17	1323212.15	данные отсутствуют	данные отсутствуют
163	792125.96	1323072	данные отсутствуют	данные отсутствуют
164	792257.25	1322366.76	данные отсутствуют	данные отсутствуют
165	792231.67	1322416.59	данные отсутствуют	данные отсутствуют
166	792223.2	1322433.81	данные отсутствуют	данные отсутствуют
167	792217.08	1322450.42	данные отсутствуют	данные отсутствуют
168	792215.26	1322463.06	данные отсутствуют	данные отсутствуют
Государственный регистратор				ФГИС ЕГРН
полное наименование должности			подпись	инициалы, фамилия

М.П.

Раздел 4.2

Выписка из Единого государственного реестра недвижимости об объекте недвижимости
Сведения о частях земельного участка

Земельный участок			
(вид объекта недвижимости)			
Лист № ____ Раздела 4.2	Всего листов раздела 4.2 : ____	Всего разделов: ____	Всего листов выписки: ____
15.09.2021 № 99/2021/417534141			
Кадастровый номер:		02:17:000000:978	

Номер точки	Координаты, м		Описание закрепления на местности	Средняя квадратическая погрешность определения координат характерных точек границы части земельного участка, м
	X	Y		
1	2	3	4	5
169	792210.55	1322482.49	данные отсутствуют	данные отсутствуют
170	792204.7	1322505.78	данные отсутствуют	данные отсутствуют
171	792193.6	1322543.94	данные отсутствуют	данные отсутствуют
172	792180.82	1322615.47	данные отсутствуют	данные отсутствуют
173	792173.17	1322658	данные отсутствуют	данные отсутствуют
174	792164.38	1322703.66	данные отсутствуют	данные отсутствуют
175	792153.9	1322763.3	данные отсутствуют	данные отсутствуют
176	792145.66	1322816.08	данные отсутствуют	данные отсутствуют
177	792137.14	1322862.17	данные отсутствуют	данные отсутствуют
178	792127.23	1322922.08	данные отсутствуют	данные отсутствуют
179	792120.07	1322951.71	данные отсутствуют	данные отсутствуют
180	792107.57	1322989.13	данные отсутствуют	данные отсутствуют
181	792102.71	1322998.27	данные отсутствуют	данные отсутствуют
182	792090.73	1323019.72	данные отсутствуют	данные отсутствуют
183	792080.72	1323051.31	данные отсутствуют	данные отсутствуют
184	792078.37	1323082.57	данные отсутствуют	данные отсутствуют
185	792079.66	1323123.33	данные отсутствуют	данные отсутствуют
Государственный регистратор				ФГИС ЕГРН
полное наименование должности			подпись	инициалы, фамилия

М.П.

Земельный участок			
(вид объекта недвижимости)			
Лист № ____ Раздела 4.2	Всего листов раздела 4.2 : ____	Всего разделов: ____	Всего листов выписки: ____
15.09.2021 № 99/2021/417534141			
Кадастровый номер:		02:17:000000:978	

Номер точки	Координаты, м		Описание закрепления на местности	Средняя квадратическая погрешность определения координат характерных точек границы части земельного участка, м
	X	Y		
1	2	3	4	5
186	792086.64	1323174.9	данные отсутствуют	данные отсутствуют
187	792093.23	1323225.12	данные отсутствуют	данные отсутствуют
188	792108.59	1323285.11	данные отсутствуют	данные отсутствуют
189	792125.17	1323347.53	данные отсутствуют	данные отсутствуют
190	792155.65	1323426.53	данные отсутствуют	данные отсутствуют
191	792224.41	1323518.69	данные отсутствуют	данные отсутствуют
192	792262.69	1323567.7	данные отсутствуют	данные отсутствуют
193	792339.49	1323669.62	данные отсутствуют	данные отсутствуют
194	792371.19	1323713.51	данные отсутствуют	данные отсутствуют
195	792421.71	1323780.65	данные отсутствуют	данные отсутствуют
196	792460.57	1323837.02	данные отсутствуют	данные отсутствуют
197	792533.43	1323970.01	данные отсутствуют	данные отсутствуют
198	792575.6	1324082.91	данные отсутствуют	данные отсутствуют
199	792567.81	1324163.37	данные отсутствуют	данные отсутствуют
200	792566.05	1324198.63	данные отсутствуют	данные отсутствуют
201	792565.38	1324199.83	данные отсутствуют	данные отсутствуют
202	792528.1	1324163.29	данные отсутствуют	данные отсутствуют

Государственный регистратор		ФГИС ЕГРН
полное наименование должности	подпись	инициалы, фамилия

М.П.

Земельный участок			
(вид объекта недвижимости)			
Лист № ____ Раздела 4.2	Всего листов раздела 4.2 : ____	Всего разделов: ____	Всего листов выписки: ____
15.09.2021 № 99/2021/417534141			
Кадастровый номер:		02:17:000000:978	

Номер точки	Координаты, м		Описание закрепления на местности	Средняя квадратическая погрешность определения координат характерных точек границы части земельного участка, м
	X	Y		
1	2	3	4	5
203	792528.38	1324162.63	данные отсутствуют	данные отсутствуют
204	792528.85	1324161.56	данные отсутствуют	данные отсутствуют
205	792539.6	1324138.09	данные отсутствуют	данные отсутствуют
206	792541.92	1324129.59	данные отсутствуют	данные отсутствуют
207	792547.77	1324090.01	данные отсутствуют	данные отсутствуют
208	792547.75	1324076.59	данные отсутствуют	данные отсутствуют
209	792545.77	1324061	данные отсутствуют	данные отсутствуют
210	792545.71	1324060.44	данные отсутствуют	данные отсутствуют
211	792545.2	1324055.99	данные отсутствуют	данные отсутствуют
212	792535.47	1324032.51	данные отсутствуют	данные отсутствуют
213	792510.13	1323992.17	данные отсутствуют	данные отсутствуют
214	792470.71	1323935.45	данные отсутствуют	данные отсутствуют
215	792420.24	1323866.57	данные отсутствуют	данные отсутствуют
216	792420.12	1323866.41	данные отсутствуют	данные отсутствуют
217	792419.4	1323865.4	данные отсутствуют	данные отсутствуют
218	792381.13	1323809.88	данные отсутствуют	данные отсутствуют
219	792331.24	1323743.57	данные отсутствуют	данные отсутствуют

Государственный регистратор		ФГИС ЕГРН
полное наименование должности	подпись	инициалы, фамилия

М.П.

Земельный участок			
(вид объекта недвижимости)			
Лист № ____ Раздела 4.2	Всего листов раздела 4.2 : ____	Всего разделов: ____	Всего листов выписки: ____
15.09.2021 № 99/2021/417534141			
Кадастровый номер:		02:17:000000:978	

Номер точки	Координаты, м		Описание закрепления на местности	Средняя квадратическая погрешность определения координат характерных точек границы части земельного участка, м
	X	Y		
1	2	3	4	5
220	792330.74	1323742.9	данные отсутствуют	данные отсутствуют
221	792330.66	1323742.79	данные отсутствуют	данные отсутствуют
222	792299.25	1323699.31	данные отсутствуют	данные отсутствуют
223	792223.02	1323598.14	данные отсутствуют	данные отсутствуют
224	792185	1323549.47	данные отсутствуют	данные отсутствуют
225	792184.33	1323548.59	данные отсутствуют	данные отсутствуют
226	792115.57	1323456.43	данные отсутствуют	данные отсутствуют
227	792115.2	1323455.92	данные отсутствуют	данные отсутствуют
228	792109	1323444.53	данные отсутствуют	данные отсутствуют
229	792078.52	1323365.53	данные отсутствуют	данные отсутствуют
230	792077.62	1323362.98	данные отсутствуют	данные отсутствуют
231	792076.85	1323360.37	данные отсутствуют	данные отсутствуют
232	792060.27	1323297.95	данные отсутствуют	данные отсутствуют
233	792060.15	1323297.51	данные отсутствуют	данные отсутствуют
234	792044.79	1323237.52	данные отсутствуют	данные отсутствуют
235	792043.66	1323231.63	данные отсутствуют	данные отсутствуют
236	792037.08	1323181.51	данные отсутствуют	данные отсутствуют
Государственный регистратор				ФГИС ЕГРН
полное наименование должности			подпись	инициалы, фамилия

М.П.

Раздел 4.2

Выписка из Единого государственного реестра недвижимости об объекте недвижимости
Сведения о частях земельного участка

Земельный участок			
(вид объекта недвижимости)			
Лист № ____ Раздела 4.2	Всего листов раздела 4.2 : ____	Всего разделов: ____	Всего листов выписки: ____
15.09.2021 № 99/2021/417534141			
Кадастровый номер:		02:17:000000:978	

Номер точки	Координаты, м		Описание закрепления на местности	Средняя квадратическая погрешность определения координат характерных точек границы части земельного участка, м
	X	Y		
1	2	3	4	5
237	792030.11	1323130.04	данные отсутствуют	данные отсутствуют
238	792029.68	1323124.91	данные отсутствуют	данные отсутствуют
239	792028.39	1323084.15	данные отсутствуют	данные отсутствуют
240	792028.37	1323082.57	данные отсутствуют	данные отсутствуют
241	792028.51	1323078.82	данные отсутствуют	данные отсутствуют
242	792030.86	1323047.56	данные отсутствуют	данные отсутствуют
243	792033.06	1323036.21	данные отсутствуют	данные отсутствуют
244	792043.07	1323004.62	данные отсутствуют	данные отсутствуют
245	792043.18	1323004.27	данные отсутствуют	данные отсутствуют
246	792047.08	1322995.34	данные отсутствуют	данные отсутствуют
247	792058.8	1322974.34	данные отсутствуют	данные отсутствуют
248	792061.47	1322969.34	данные отсутствуют	данные отсутствуют
249	792071.97	1322937.89	данные отсутствуют	данные отсутствуют
250	792078.2	1322912.12	данные отсутствуют	данные отсутствуют
251	792087.81	1322854.01	данные отсутствуют	данные отсутствуют
252	792087.97	1322853.08	данные отсутствуют	данные отсутствуют
253	792096.37	1322807.68	данные отсутствуют	данные отсутствуют
Государственный регистратор				ФГИС ЕГРН
полное наименование должности			подпись	инициалы, фамилия

М.П.

Земельный участок			
(вид объекта недвижимости)			
Лист № ____ Раздела 4.2	Всего листов раздела 4.2 : ____	Всего разделов: ____	Всего листов выписки: ____
15.09.2021 № 99/2021/417534141			
Кадастровый номер:		02:17:000000:978	

Номер точки	Координаты, м		Описание закрепления на местности	Средняя квадратическая погрешность определения координат характерных точек границы части земельного участка, м
	X	Y		
1	2	3	4	5
254	792104.5	1322755.59	данные отсутствуют	данные отсутствуют
255	792104.65	1322754.65	данные отсутствуют	данные отсутствуют
256	792115.13	1322695.01	данные отсутствуют	данные отсутствуют
257	792115.28	1322694.21	данные отсутствуют	данные отсутствуют
258	792124.01	1322648.85	данные отсутствуют	данные отсутствуют
259	792131.6	1322606.65	данные отсутствуют	данные отсутствуют
260	792144.38	1322535.15	данные отсутствуют	данные отсутствуют
261	792145.59	1322529.98	данные отсутствуют	данные отсутствуют
262	792156.43	1322492.7	данные отсутствуют	данные отсутствуют
263	792162.01	1322470.51	данные отсутствуют	данные отсутствуют
264	792166.11	1322453.59	данные отсутствуют	данные отсутствуют
265	792167.59	1322443.3	данные отсутствуют	данные отсутствуют
266	792169.53	1322434.97	данные отсутствуют	данные отсутствуют
267	792170.16	1322433.13	данные отсутствуют	данные отсутствуют
268	792176.28	1322416.52	данные отсутствуют	данные отсутствуют
269	792178.33	1322411.74	данные отсутствуют	данные отсутствуют
270	792186.8	1322394.52	данные отсутствуют	данные отсутствуют

Государственный регистратор		ФГИС ЕГРН
полное наименование должности	подпись	инициалы, фамилия

М.П.

Земельный участок			
(вид объекта недвижимости)			
Лист № ____ Раздела 4.2	Всего листов раздела 4.2 : ____	Всего разделов: ____	Всего листов выписки: ____
15.09.2021 № 99/2021/417534141			
Кадастровый номер:		02:17:000000:978	

Номер точки	Координаты, м		Описание закрепления на местности	Средняя квадратическая погрешность определения координат характерных точек границы части земельного участка, м
	X	Y		
1	2	3	4	5
271	792187.19	1322393.76	данные отсутствуют	данные отсутствуют
272	792206.47	1322356.18	данные отсутствуют	данные отсутствуют
273	792281.66	1322314.41	данные отсутствуют	данные отсутствуют
274	792130.6	1321862.42	данные отсутствуют	данные отсутствуют
275	792131.94	1321864.87	данные отсутствуют	данные отсутствуют
276	792135.05	1321871.75	данные отсутствуют	данные отсутствуют
277	792148.12	1321907.7	данные отсутствуют	данные отсутствуют
278	792151.17	1321914.85	данные отсутствуют	данные отсутствуют
279	792152.13	1321916.73	данные отсутствуют	данные отсутствуют
280	792159.79	1321924.62	данные отсутствуют	данные отсутствуют
281	792160.15	1321925	данные отсутствуют	данные отсутствуют
282	792183.42	1321949.52	данные отсутствуют	данные отсутствуют
283	792183.67	1321949.79	данные отсутствуют	данные отсутствуют
284	792198.05	1321965.17	данные отсутствуют	данные отсутствуют
285	792198.34	1321965.48	данные отсутствуют	данные отсутствуют
286	792213.09	1321981.53	данные отсутствуют	данные отсутствуют
287	792233.57	1322001.12	данные отсутствуют	данные отсутствуют

Государственный регистратор		ФГИС ЕГРН
полное наименование должности	подпись	инициалы, фамилия

М.П.

Земельный участок			
(вид объекта недвижимости)			
Лист № ____ Раздела 4.2	Всего листов раздела 4.2 : ____	Всего разделов: ____	Всего листов выписки: ____
15.09.2021 № 99/2021/417534141			
Кадастровый номер:		02:17:000000:978	

Номер точки	Координаты, м		Описание закрепления на местности	Средняя квадратическая погрешность определения координат характерных точек границы части земельного участка, м
	X	Y		
1	2	3	4	5
288	792277.41	1322038.84	данные отсутствуют	данные отсутствуют
289	792281.65	1322042.95	данные отсутствуют	данные отсутствуют
290	792308.36	1322072.08	данные отсутствуют	данные отсутствуют
291	792310.55	1322074.63	данные отсутствуют	данные отсутствуют
292	792313.52	1322078.34	данные отсутствуют	данные отсутствуют
293	792314.93	1322080.19	данные отсутствуют	данные отсутствуют
294	792317.48	1322084.07	данные отсутствуют	данные отсутствуют
295	792319.42	1322087.34	данные отсутствуют	данные отсутствуют
296	792319.83	1322088.04	данные отсутствуют	данные отсутствуют
297	792333.25	1322111.52	данные отсутствуют	данные отсутствуют
298	792336.41	1322118.13	данные отсутствуют	данные отсутствуют
299	792343.67	1322136.71	данные отсутствуют	данные отсутствуют
300	792344.65	1322139.46	данные отсутствуют	данные отсутствуют
301	792345.38	1322141.92	данные отсутствуют	данные отсутствуют
302	792347.31	1322149.09	данные отсутствуют	данные отсутствуют
303	792348.47	1322154.64	данные отсутствуют	данные отсутствуют
304	792353.24	1322186.33	данные отсутствуют	данные отсутствуют
Государственный регистратор				ФГИС ЕГРН
полное наименование должности			подпись	инициалы, фамилия

М.П.

Земельный участок			
(вид объекта недвижимости)			
Лист № ____ Раздела 4.2	Всего листов раздела 4.2 : ____	Всего разделов: ____	Всего листов выписки: ____
15.09.2021 № 99/2021/417534141			
Кадастровый номер:		02:17:000000:978	

Номер точки	Координаты, м		Описание закрепления на местности	Средняя квадратическая погрешность определения координат характерных точек границы части земельного участка, м
	X	Y		
1	2	3	4	5
305	792353.66	1322190.03	данные отсутствуют	данные отсутствуют
306	792354.13	1322196.29	данные отсутствуют	данные отсутствуют
307	792354.27	1322200.03	данные отсутствуют	данные отсутствуют
308	792354.18	1322203.07	данные отсутствуют	данные отсутствуют
309	792353.4	1322215.86	данные отсутствуют	данные отсутствуют
310	792353.29	1322217.23	данные отсутствуют	данные отсутствуют
311	792349.04	1322265.25	данные отсутствуют	данные отсутствуют
312	792348.12	1322271.38	данные отсутствуют	данные отсутствуют
313	792336.77	1322324.03	данные отсутствуют	данные отсутствуют
314	792335.44	1322328.95	данные отсутствуют	данные отсутствуют
315	792333.88	1322333.12	данные отсутствуют	данные отсутствуют
316	792310.15	1322388.76	данные отсутствуют	данные отсутствуют
317	792309.07	1322391.12	данные отсутствуют	данные отсутствуют
318	792292.6	1322424.77	данные отсутствуют	данные отсутствуют
319	792291.16	1322427.49	данные отсутствуют	данные отсутствуют
320	792282.85	1322442.12	данные отсутствуют	данные отсутствуют
321	792271.44	1322467.15	данные отсутствуют	данные отсутствуют
Государственный регистратор				ФГИС ЕГРН
полное наименование должности			подпись	инициалы, фамилия

М.П.

Земельный участок			
(вид объекта недвижимости)			
Лист № ____ Раздела 4.2	Всего листов раздела 4.2 : ____	Всего разделов: ____	Всего листов выписки: ____
15.09.2021 № 99/2021/417534141			
Кадастровый номер:		02:17:000000:978	

Номер точки	Координаты, м		Описание закрепления на местности	Средняя квадратическая погрешность определения координат характерных точек границы части земельного участка, м
	X	Y		
1	2	3	4	5
322	792270.81	1322471.4	данные отсутствуют	данные отсутствуют
323	792270.32	1322474.22	данные отсутствуют	данные отсутствуют
324	792266.24	1322494.12	данные отсутствуют	данные отсутствуют
325	792265.28	1322498.01	данные отсутствуют	данные отсутствуют
326	792258.62	1322520.96	данные отсутствуют	данные отсутствуют
327	792248.75	1322556.4	данные отсутствуют	данные отсутствуют
328	792237.63	1322624.16	данные отсутствуют	данные отсутствуют
329	792237.42	1322625.38	данные отсутствуют	данные отсутствуют
330	792229.29	1322668.29	данные отсутствуют	данные отсутствуют
331	792229.13	1322669.05	данные отсутствуют	данные отсутствуют
332	792219.97	1322713.61	данные отсутствуют	данные отсутствуют
333	792210.23	1322772.56	данные отсутствуют	данные отсутствуют
334	792201.75	1322825.78	данные отсутствуют	данные отсутствуют
335	792201.59	1322826.71	данные отсутствуют	данные отсутствуют
336	792193.55	1322871.63	данные отсутствуют	данные отсутствуют
337	792183.68	1322931.35	данные отсутствуют	данные отсутствуют
338	792183.57	1322932.02	данные отсутствуют	данные отсутствуют

Государственный регистратор		ФГИС ЕГРН
полное наименование должности	подпись	инициалы, фамилия

М.П.

Земельный участок			
(вид объекта недвижимости)			
Лист № ____ Раздела 4.2	Всего листов раздела 4.2 : ____	Всего разделов: ____	Всего листов выписки: ____
15.09.2021 № 99/2021/417534141			
Кадастровый номер:		02:17:000000:978	

Номер точки	Координаты, м		Описание закрепления на местности	Средняя квадратическая погрешность определения координат характерных точек границы части земельного участка, м
	X	Y		
1	2	3	4	5
339	792181.8	1322941.89	данные отсутствуют	данные отсутствуют
340	792135.52	1322990.74	данные отсутствуют	данные отсутствуют
341	792141.53	1322939.64	данные отсутствуют	данные отсутствуют
342	792172.68	1322700.86	данные отсутствуют	данные отсутствуют
343	792221.99	1322501.01	данные отсутствуют	данные отсутствуют
344	792264.54	1322368.44	данные отсутствуют	данные отсутствуют
345	792270.94	1322355.77	данные отсутствуют	данные отсутствуют
346	792289.73	1322317.96	данные отсутствуют	данные отсутствуют
347	792295.39	1322304.56	данные отсутствуют	данные отсутствуют
348	792298.99	1322293.73	данные отсутствуют	данные отсутствуют
349	792302.13	1322277.8	данные отсутствуют	данные отсутствуют
350	792302.13	1322277.78	данные отсутствуют	данные отсутствуют
351	792304.36	1322219.85	данные отсутствуют	данные отсутствуют
352	792303.49	1322212.82	данные отсутствуют	данные отсутствуют
353	792304.27	1322200.03	данные отсутствуют	данные отсутствуют
354	792303.8	1322193.77	данные отсутствуют	данные отсутствуют
355	792299.03	1322162.08	данные отсутствуют	данные отсутствуют

Государственный регистратор		ФГИС ЕГРН
полное наименование должности	подпись	инициалы, фамилия

М.П.

Земельный участок			
(вид объекта недвижимости)			
Лист № ____ Раздела 4.2	Всего листов раздела 4.2 : ____	Всего разделов: ____	Всего листов выписки: ____
15.09.2021 № 99/2021/417534141			
Кадастровый номер:		02:17:000000:978	

Номер точки	Координаты, м		Описание закрепления на местности	Средняя квадратическая погрешность определения координат характерных точек границы части земельного участка, м
	X	Y		
1	2	3	4	5
356	792297.1	1322154.91	данные отсутствуют	данные отсутствуют
357	792289.84	1322136.33	данные отсутствуют	данные отсутствуют
358	792276.42	1322112.85	данные отсутствуют	данные отсутствуют
359	792274.48	1322109.58	данные отсутствуют	данные отсутствуют
360	792271.51	1322105.87	данные отсутствуют	данные отсутствуют
361	792244.8	1322076.74	данные отсутствуют	данные отсутствуют
362	792199.96	1322038.16	данные отсутствуют	данные отсутствуют
363	792177.37	1322016.55	данные отсутствуют	данные отсутствуют
364	792112.98	1321924.83	данные отсутствуют	данные отсутствуют
365	792091.65	1321886.54	данные отсутствуют	данные отсутствуют
366	792309.98	1328106.53	данные отсутствуют	данные отсутствуют
367	792346.32	1328155.41	данные отсутствуют	данные отсутствуют
368	792313.52	1328348.52	данные отсутствуют	данные отсутствуют
369	792247.25	1328388.23	данные отсутствуют	данные отсутствуют
370	791948.67	1328187.21	данные отсутствуют	данные отсутствуют
371	791951.45	1328189.89	данные отсутствуют	данные отсутствуют
372	791965.48	1328192.09	данные отсутствуют	данные отсутствуют
Государственный регистратор				ФГИС ЕГРН
полное наименование должности			подпись	инициалы, фамилия

М.П.

Раздел 4.2

Выписка из Единого государственного реестра недвижимости об объекте недвижимости
Сведения о частях земельного участка

Земельный участок			
(вид объекта недвижимости)			
Лист № ____ Раздела 4.2	Всего листов раздела 4.2 : ____	Всего разделов: ____	Всего листов выписки: ____
15.09.2021 № 99/2021/417534141			
Кадастровый номер:		02:17:000000:978	

Номер точки	Координаты, м		Описание закрепления на местности	Средняя квадратическая погрешность определения координат характерных точек границы части земельного участка, м
	X	Y		
1	2	3	4	5
373	791981.61	1328195.67	данные отсутствуют	данные отсутствуют
374	791996.92	1328201.86	данные отсутствуют	данные отсутствуют
375	792012.12	1328209.91	данные отсутствуют	данные отсутствуют
376	792023.69	1328214.93	данные отсутствуют	данные отсутствуют
377	792032.71	1328219.92	данные отсутствуют	данные отсутствуют
378	792045.98	1328229.76	данные отсутствуют	данные отсутствуют
379	792059.12	1328238.71	данные отсутствуют	данные отсутствуют
380	792071.13	1328244.5	данные отсутствуют	данные отсутствуют
381	792086.21	1328253.45	данные отсутствуют	данные отсутствуют
382	792099.35	1328263.89	данные отсутствуют	данные отсутствуют
383	792112.02	1328264.55	данные отсутствуют	данные отсутствуют
384	792123.09	1328265.9	данные отсутствуют	данные отсутствуют
385	792134.77	1328268.11	данные отсутствуют	данные отсутствуют
386	792145.16	1328271.09	данные отсутствуют	данные отсутствуют
387	792169.93	1328275.61	данные отсутствуют	данные отсутствуют
388	792185.8	1328280.17	данные отсутствуют	данные отсутствуют
389	792200.71	1328287.28	данные отсутствуют	данные отсутствуют
Государственный регистратор				ФГИС ЕГРН
полное наименование должности			подпись	инициалы, фамилия

М.П.

Земельный участок			
(вид объекта недвижимости)			
Лист № ____ Раздела 4.2	Всего листов раздела 4.2 : ____	Всего разделов: ____	Всего листов выписки: ____
15.09.2021 № 99/2021/417534141			
Кадастровый номер:		02:17:000000:978	

Номер точки	Координаты, м		Описание закрепления на местности	Средняя квадратическая погрешность определения координат характерных точек границы части земельного участка, м
	X	Y		
1	2	3	4	5
390	792214.24	1328296.75	данные отсутствуют	данные отсутствуют
391	792226.41	1328306.61	данные отсутствуют	данные отсутствуют
392	792240.01	1328317.13	данные отсутствуют	данные отсутствуют
393	792249.35	1328305.67	данные отсутствуют	данные отсутствуют
394	792257.01	1328293.22	данные отсутствуют	данные отсутствуют
395	792265.16	1328282.5	данные отсутствуют	данные отсутствуют
396	792272.84	1328254.68	данные отсутствуют	данные отсутствуют
397	792273.51	1328239.09	данные отсутствуют	данные отсутствуют
398	792272.28	1328229.13	данные отсутствуют	данные отсутствуют
399	792272.41	1328212.61	данные отсутствуют	данные отсутствуют
400	792272.99	1328198.37	данные отсутствуют	данные отсутствуют
401	792272.39	1328183.89	данные отсутствуют	данные отсутствуют
402	792274.15	1328167.47	данные отсутствуют	данные отсутствуют
403	792278.58	1328151.56	данные отсутствуют	данные отсутствуют
404	792285.58	1328136.6	данные отсутствуют	данные отсутствуют
405	792293.17	1328125.21	данные отсутствуют	данные отсутствуют
406	792303.04	1328112.98	данные отсутствуют	данные отсутствуют

Государственный регистратор		ФГИС ЕГРН
полное наименование должности	подпись	инициалы, фамилия

М.П.

Земельный участок			
(вид объекта недвижимости)			
Лист № ____ Раздела 4.2	Всего листов раздела 4.2 : ____	Всего разделов: ____	Всего листов выписки: ____
15.09.2021 № 99/2021/417534141			
Кадастровый номер:		02:17:000000:978	

Номер точки	Координаты, м		Описание закрепления на местности	Средняя квадратическая погрешность определения координат характерных точек границы части земельного участка, м
	X	Y		
1	2	3	4	5
407	794400.09	1324068	данные отсутствуют	данные отсутствуют
408	794572.52	1324204.87	данные отсутствуют	данные отсутствуют
408	794572.52	1324204.87	данные отсутствуют	данные отсутствуют
409	794604.18	1324303.25	данные отсутствуют	данные отсутствуют
409	794604.18	1324303.25	данные отсутствуют	данные отсутствуют
410	794616.16	1324427.73	данные отсутствуют	данные отсутствуют
411	794616.27	1324448.23	данные отсутствуют	данные отсутствуют
412	794609.38	1324442.41	данные отсутствуют	данные отсутствуют
413	794598.68	1324429.82	данные отсутствуют	данные отсутствуют
414	794590.22	1324415.64	данные отсутствуют	данные отсутствуют
415	794584.2	1324400.25	данные отсутствуют	данные отсутствуют
416	794580.8	1324384.09	данные отсутствуют	данные отсутствуют
417	794577.75	1324373.17	данные отсутствуют	данные отсутствуют
418	794565.76	1324354.63	данные отсутствуют	данные отсутствуют
419	794557.93	1324340.09	данные отсутствуют	данные отсутствуют
420	794552.6	1324324.46	данные отсутствуют	данные отсутствуют
421	794547.24	1324311.33	данные отсутствуют	данные отсутствуют

Государственный регистратор		ФГИС ЕГРН
полное наименование должности	подпись	инициалы, фамилия

М.П.

Земельный участок			
(вид объекта недвижимости)			
Лист № ____ Раздела 4.2	Всего листов раздела 4.2 : ____	Всего разделов: ____	Всего листов выписки: ____
15.09.2021 № 99/2021/417534141			
Кадастровый номер:		02:17:000000:978	

Номер точки	Координаты, м		Описание закрепления на местности	Средняя квадратическая погрешность определения координат характерных точек границы части земельного участка, м
	X	Y		
1	2	3	4	5
422	794541.9	1324301.72	данные отсутствуют	данные отсутствуют
423	794535.1	1324286.67	данные отсутствуют	данные отсутствуют
424	794530.87	1324270.71	данные отсутствуют	данные отсутствуют
425	794525.98	1324260.63	данные отсутствуют	данные отсутствуют
426	794512.71	1324255.15	данные отсутствуют	данные отсутствуют
427	794498.87	1324247.84	данные отсутствуют	данные отсутствуют
428	794485.52	1324238.12	данные отсутствуют	данные отсутствуют
429	794463.65	1324218.99	данные отсутствуют	данные отсутствуют
430	794447.91	1324204.16	данные отсутствуют	данные отсутствуют
431	794439.86	1324196.53	данные отсутствуют	данные отсутствуют
432	794424.63	1324181.33	данные отсутствуют	данные отсутствуют
433	794413.95	1324168.73	данные отсутствуют	данные отсутствуют
434	794405.5	1324154.54	данные отсутствуют	данные отсутствуют
435	794399.5	1324139.15	данные отсутствуют	данные отсутствуют
436	794396.12	1324122.99	данные отсутствуют	данные отсутствуют
437	794395.35	1324110.64	данные отсутствуют	данные отсутствуют
438	794395.5	1324099.4	данные отсутствуют	данные отсутствуют
Государственный регистратор				ФГИС ЕГРН
полное наименование должности			подпись	инициалы, фамилия

М.П.

Раздел 4.2

Выписка из Единого государственного реестра недвижимости об объекте недвижимости
Сведения о частях земельного участка

Земельный участок			
(вид объекта недвижимости)			
Лист № ____ Раздела 4.2	Всего листов раздела 4.2 : ____	Всего разделов: ____	Всего листов выписки: ____
15.09.2021 № 99/2021/417534141			
Кадастровый номер:		02:17:000000:978	

Номер точки	Координаты, м		Описание закрепления на местности	Средняя квадратическая погрешность определения координат характерных точек границы части земельного участка, м
	X	Y		
1	2	3	4	5
439	794396.65	1324088.73	данные отсутствуют	данные отсутствуют
440	794399.8	1324069.33	данные отсутствуют	данные отсутствуют
441	794602.26	1324316.25	данные отсутствуют	данные отсутствуют
442	794599.75	1324304.14	данные отсутствуют	данные отсутствуют
443	794595.2	1324293.47	данные отсутствуют	данные отсутствуют
444	794585.61	1324277.43	данные отсутствуют	данные отсутствуют
445	794580.98	1324265.96	данные отсутствуют	данные отсутствуют
446	794576.69	1324239.93	данные отсутствуют	данные отсутствуют
447	794566.19	1324227.07	данные отсутствуют	данные отсутствуют
448	794556.37	1324217.03	данные отсутствуют	данные отсутствуют
449	794545.16	1324214.18	данные отсутствуют	данные отсутствуют
450	794535.09	1324210.44	данные отсутствуют	данные отсутствуют
451	794524.87	1324205.12	данные отсутствуют	данные отсутствуют
452	794496.58	1324181.36	данные отсутствуют	данные отсутствуют
453	794482.32	1324167.89	данные отсутствуют	данные отсутствуют
454	794474.28	1324160.26	данные отсутствуют	данные отсутствуют
455	794459.99	1324145.99	данные отсутствуют	данные отсутствуют
Государственный регистратор				ФГИС ЕГРН
полное наименование должности			подпись	инициалы, фамилия

М.П.

Земельный участок			
(вид объекта недвижимости)			
Лист № ____ Раздела 4.2	Всего листов раздела 4.2 : ____	Всего разделов: ____	Всего листов выписки: ____
15.09.2021 № 99/2021/417534141			
Кадастровый номер:		02:17:000000:978	

Номер точки	Координаты, м		Описание закрепления на местности	Средняя квадратическая погрешность определения координат характерных точек границы части земельного участка, м
	X	Y		
1	2	3	4	5
456	794452.39	1324136.23	данные отсутствуют	данные отсутствуют
457	794447.43	1324124.89	данные отсутствуют	данные отсутствуют
458	794445.39	1324112.69	данные отсутствуют	данные отсутствуют
459	794445.41	1324103.98	данные отсутствуют	данные отсутствуют
460	794606.21	1324324.38	данные отсутствуют	данные отсутствуют
461	794137.52	1323961.63	данные отсутствуют	данные отсутствуют
462	794234.74	1323936.76	данные отсутствуют	данные отсутствуют
463	794537.72	1324177.25	данные отсутствуют	данные отсутствуют
464	794537.11	1324177.61	данные отсутствуют	данные отсутствуют
465	794521.4	1324182.71	данные отсутствуют	данные отсутствуют
466	794505.06	1324185.15	данные отсутствуют	данные отсутствуют
467	794488.55	1324184.87	данные отсутствуют	данные отсутствуют
468	794472.31	1324181.88	данные отсутствуют	данные отсутствуют
469	794457.19	1324176.44	данные отсутствуют	данные отсутствуют
470	794445.68	1324171.22	данные отсутствуют	данные отсутствуют
471	794431.26	1324163.18	данные отсутствуют	данные отсутствуют
472	794418.35	1324152.87	данные отсутствуют	данные отсутствуют

Государственный регистратор		ФГИС ЕГРН
полное наименование должности	подпись	инициалы, фамилия

М.П.

Земельный участок			
(вид объекта недвижимости)			
Лист № ____ Раздела 4.2	Всего листов раздела 4.2 : ____	Всего разделов: ____	Всего листов выписки: ____
15.09.2021 № 99/2021/417534141			
Кадастровый номер:		02:17:000000:978	

Номер точки	Координаты, м		Описание закрепления на местности	Средняя квадратическая погрешность определения координат характерных точек границы части земельного участка, м
	X	Y		
1	2	3	4	5
473	794407.31	1324140.58	данные отсутствуют	данные отсутствуют
474	794398.46	1324126.64	данные отсутствуют	данные отсутствуют
475	794392.01	1324111.44	данные отсутствуют	данные отсутствуют
476	794388.8	1324099.09	данные отсутствуют	данные отсутствуют
477	794376.8	1324058.53	данные отсутствуют	данные отсутствуют
478	794364.38	1324051.82	данные отсутствуют	данные отсутствуют
479	794353.66	1324050.03	данные отсутствуют	данные отсутствуют
480	794337.65	1324045.97	данные отсутствуют	данные отсутствуют
481	794322.52	1324039.34	данные отсутствуют	данные отсутствуют
482	794310.42	1324031.83	данные отсутствуют	данные отсутствуют
483	794297.4	1324021.68	данные отсутствуют	данные отсутствуют
484	794286.64	1324014.48	данные отсутствуют	данные отсутствуют
485	794272.05	1324006.73	данные отсутствуют	данные отсутствуют
486	794262.26	1323999.56	данные отсутствуют	данные отсутствуют
487	794253.65	1323992.42	данные отсутствуют	данные отсутствуют
488	794243.58	1323982.81	данные отсутствуют	данные отсутствуют
489	794232.94	1323969.76	данные отсутствуют	данные отсутствуют

Государственный регистратор		ФГИС ЕГРН
полное наименование должности	подпись	инициалы, фамилия

М.П.

Земельный участок			
(вид объекта недвижимости)			
Лист № ____ Раздела 4.2	Всего листов раздела 4.2 : ____	Всего разделов: ____	Всего листов выписки: ____
15.09.2021 № 99/2021/417534141			
Кадастровый номер:		02:17:000000:978	

Номер точки	Координаты, м		Описание закрепления на местности	Средняя квадратическая погрешность определения координат характерных точек границы части земельного участка, м
	X	Y		
1	2	3	4	5
490	794213.25	1323968.18	данные отсутствуют	данные отсутствуют
491	794196.94	1323970.77	данные отсутствуют	данные отсутствуют
492	794180.95	1323970.69	данные отсутствуют	данные отсутствуют
493	794169.07	1323969.67	данные отсутствуют	данные отсутствуют
494	794152.79	1323966.92	данные отсутствуют	данные отсутствуют
495	793911.03	1324053.97	данные отсутствуют	данные отсутствуют
496	794130.56	1323963.41	данные отсутствуют	данные отсутствуют
497	794135.38	1323962.18	данные отсутствуют	данные отсутствуют
498	794125.66	1323965.78	данные отсутствуют	данные отсутствуют
499	794114.3	1323977.76	данные отсутствуют	данные отсутствуют
500	794097.41	1323990.97	данные отсутствуют	данные отсутствуют
501	794083.47	1323999.83	данные отсутствуют	данные отсутствуют
502	794068.27	1324006.28	данные отсутствуют	данные отсутствуют
503	794042.32	1324014.31	данные отсутствуют	данные отсутствуют
504	794027.39	1324021.38	данные отсутствуют	данные отсутствуют
505	794008.8	1324027.2	данные отсутствуют	данные отсутствуют
506	793995.09	1324032.71	данные отсутствуют	данные отсутствуют
Государственный регистратор				ФГИС ЕГРН
полное наименование должности			подпись	инициалы, фамилия

М.П.

Раздел 4.2

Выписка из Единого государственного реестра недвижимости об объекте недвижимости
Сведения о частях земельного участка

Земельный участок			
(вид объекта недвижимости)			
Лист № ____ Раздела 4.2	Всего листов раздела 4.2 : ____	Всего разделов: ____	Всего листов выписки: ____
15.09.2021 № 99/2021/417534141			
Кадастровый номер:		02:17:000000:978	

Номер точки	Координаты, м		Описание закрепления на местности	Средняя квадратическая погрешность определения координат характерных точек границы части земельного участка, м
	X	Y		
1	2	3	4	5
507	793983.28	1324036.01	данные отсутствуют	данные отсутствуют
508	793965.31	1324039.85	данные отсутствуют	данные отсутствуют
509	793944.37	1324043.52	данные отсутствуют	данные отсутствуют
510	793932.3	1324048.29	данные отсутствуют	данные отсутствуют
511	793666.97	1324148.77	данные отсутствуют	данные отсутствуют
512	793684.12	1324110.19	данные отсутствуют	данные отсутствуют
513	793721.71	1324136.05	данные отсутствуют	данные отсутствуют
514	793716.04	1324138.49	данные отсутствуют	данные отсутствуют
515	793701.18	1324143.5	данные отсутствуют	данные отсутствуют
516	793685.15	1324147.47	данные отсутствуют	данные отсутствуют
517	793669.94	1324148.75	данные отсутствуют	данные отсутствуют

Государственный регистратор				ФГИС ЕГРН
полное наименование должности			подпись	инициалы, фамилия

М.П.

Земельный участок				
(вид объекта недвижимости)				
Лист № ____ Раздела 4.2		Всего листов раздела 4.2 : ____		Всего разделов: ____
15.09.2021 № 99/2021/417534141				
Кадастровый номер:			02:17:000000:978	
Сведения о характерных точках границы части (частей) земельного участка				
Учетный номер части: 5				
Система координат: МСК-05				
Зона №				
Номер точки	Координаты, м		Описание закрепления на местности	Средняя квадратическая погрешность определения координат характерных точек границы части земельного участка, м
	X	Y		
1	2	3	4	5
1	792737.53	1323934.14	данные отсутствуют	данные отсутствуют
2	792737.5	1323939.15	данные отсутствуют	данные отсутствуют
3	792697.67	1323936.26	данные отсутствуют	данные отсутствуют
4	792662.16	1323974.61	данные отсутствуют	данные отсутствуют
5	792660.8	1323976.08	данные отсутствуют	данные отсутствуют
6	792657.13	1323972.68	данные отсутствуют	данные отсутствуют
7	792658.49	1323971.21	данные отсутствуют	данные отсутствуют
8	792695.63	1323931.1	данные отсутствуют	данные отсутствуют
9	791609.1	1327524.49	данные отсутствуют	данные отсутствуют
10	791657.71	1327587.31	данные отсутствуют	данные отсутствуют
11	791729.67	1327679.18	данные отсутствуют	данные отсутствуют
12	791729.71	1327679.23	данные отсутствуют	данные отсутствуют
13	791804.57	1327775.09	данные отсутствуют	данные отсутствуют
14	791879.02	1327865.23	данные отсутствуют	данные отсутствуют
15	791880.92	1327867.68	данные отсутствуют	данные отсутствуют
16	791883.7	1327871.94	данные отсутствуют	данные отсутствуют
Государственный регистратор			ФГИС ЕГРН	
полное наименование должности			подпись	
			инициалы, фамилия	

М.П.

Раздел 4.2

Выписка из Единого государственного реестра недвижимости об объекте недвижимости
Сведения о частях земельного участка

Земельный участок				
(вид объекта недвижимости)				
Лист № ____ Раздела 4.2		Всего листов раздела 4.2 : ____		Всего разделов: ____
15.09.2021 № 99/2021/417534141				
Кадастровый номер:			02:17:000000:978	
Номер точки	Координаты, м		Описание закрепления на местности	Средняя квадратическая погрешность определения координат характерных точек границы части земельного участка, м
	X	Y		
1	2	3	4	5
17	791900.59	1327900.99	данные отсутствуют	данные отсутствуют
18	791902.81	1327905.27	данные отсутствуют	данные отсутствуют
19	791911.19	1327923.54	данные отсутствуют	данные отсутствуют
20	791913.29	1327928.94	данные отсутствуют	данные отсутствуют
21	791913.83	1327930.7	данные отсутствуют	данные отсутствуют
22	791919.57	1327950.86	данные отсутствуют	данные отсутствуют
23	791920.46	1327954.48	данные отсутствуют	данные отсутствуют
24	791944.77	1328072.75	данные отсутствуют	данные отсутствуют
25	791944.89	1328073.38	данные отсутствуют	данные отсутствуют
26	791962.83	1328166.65	данные отсутствуют	данные отсутствуют
27	791962.84	1328166.7	данные отсутствуют	данные отсутствуют
28	791981.63	1328265.01	данные отсутствуют	данные отсутствуют
29	791969.66	1328259.45	данные отсутствуют	данные отсутствуют
29	791969.66	1328259.45	данные отсутствуют	данные отсутствуют
30	791872.36	1327924.62	данные отсутствуют	данные отсутствуют
31	791570.89	1327543.65	данные отсутствуют	данные отсутствуют
32	791514.23	1327403.08	данные отсутствуют	данные отсутствуют
Государственный регистратор			ФГИС ЕГРН	
полное наименование должности			подпись	
			инициалы, фамилия	

М.П.

Земельный участок			
(вид объекта недвижимости)			
Лист № ____ Раздела 4.2	Всего листов раздела 4.2 : ____	Всего разделов: ____	Всего листов выписки: ____
15.09.2021 № 99/2021/417534141			
Кадастровый номер:		02:17:000000:978	

Номер точки	Координаты, м		Описание закрепления на местности	Средняя квадратическая погрешность определения координат характерных точек границы части земельного участка, м
	X	Y		
1	2	3	4	5
33	791519.65	1327410.04	данные отсутствуют	данные отсутствуют
34	791520.09	1327410.61	данные отсутствуют	данные отсутствуют
35	791541.46	1327438.88	данные отсутствуют	данные отсутствуют
36	791541.65	1327439.14	данные отсутствуют	данные отсутствуют
37	791563.4	1327468.3	данные отсутствуют	данные отсутствуют
38	791586.73	1327495.24	данные отсутствуют	данные отсутствуют
39	791588.86	1327497.87	данные отсутствуют	данные отсутствуют
40	791594.75	1327505.68	данные отсутствуют	данные отсутствуют
41	791551.75	1327524.69	данные отсутствуют	данные отсутствуют
42	791482.71	1327440.63	данные отсутствуют	данные отсутствуют
43	791363.63	1326588.31	данные отсутствуют	данные отсутствуют
44	791359.92	1326621.81	данные отсутствуют	данные отсутствуют
45	791359.47	1326624.94	данные отсутствуют	данные отсутствуют
46	791351.33	1326671.31	данные отсутствуют	данные отсутствуют
47	791349.96	1326684.26	данные отсутствуют	данные отсутствуют
48	791349.94	1326684.5	данные отсутствуют	данные отсутствуют
49	791340.25	1326771.86	данные отсутствуют	данные отсутствуют
Государственный регистратор				ФГИС ЕГРН
полное наименование должности			подпись	инициалы, фамилия

М.П.

Раздел 4.2

Выписка из Единого государственного реестра недвижимости об объекте недвижимости
Сведения о частях земельного участка

Земельный участок			
(вид объекта недвижимости)			
Лист № ____ Раздела 4.2	Всего листов раздела 4.2 : ____	Всего разделов: ____	Всего листов выписки: ____
15.09.2021 № 99/2021/417534141			
Кадастровый номер:		02:17:000000:978	

Номер точки	Координаты, м		Описание закрепления на местности	Средняя квадратическая погрешность определения координат характерных точек границы части земельного участка, м
	X	Y		
1	2	3	4	5
50	791331.36	1326862.6	данные отсутствуют	данные отсутствуют
51	791323.95	1326968.46	данные отсутствуют	данные отсутствуют
52	791320.86	1327033.47	данные отсутствуют	данные отсутствуют
53	791320.82	1327034.23	данные отсутствуют	данные отсутствуют
54	791314.76	1327130.83	данные отсутствуют	данные отсутствуют
55	791314.73	1327143.52	данные отсутствуют	данные отсутствуют
56	791325.88	1327158.05	данные отсутствуют	данные отсутствуют
57	791326.25	1327158.54	данные отсутствуют	данные отсутствуют
58	791395.64	1327251.26	данные отсутствуют	данные отсутствуют
59	791442.32	1327311.31	данные отсутствуют	данные отсутствуют
60	791481.54	1327361.28	данные отсутствуют	данные отсутствуют
61	791471.98	1327373.02	данные отсутствуют	данные отсутствуют
62	791454.54	1327406.64	данные отсутствуют	данные отсутствуют
63	791270.05	1327165.54	данные отсутствуют	данные отсутствуют
64	791269.33	1327141.57	данные отсутствуют	данные отсутствуют
65	791282.57	1327006.71	данные отсутствуют	данные отсутствуют
66	791301.89	1326767.4	данные отсутствуют	данные отсутствуют
Государственный регистратор				ФГИС ЕГРН
полное наименование должности			подпись	инициалы, фамилия

М.П.

Земельный участок			
(вид объекта недвижимости)			
Лист № ____ Раздела 4.2	Всего листов раздела 4.2 : ____	Всего разделов: ____	Всего листов выписки: ____
15.09.2021 № 99/2021/417534141			
Кадастровый номер:		02:17:000000:978	

Номер точки	Координаты, м		Описание закрепления на местности	Средняя квадратическая погрешность определения координат характерных точек границы части земельного участка, м
	X	Y		
1	2	3	4	5
67	791315.84	1326659.37	данные отсутствуют	данные отсутствуют
68	794828.29	1324952.15	данные отсутствуют	данные отсутствуют
69	794612.58	1324968.96	данные отсутствуют	данные отсутствуют
70	794420.76	1325018.51	данные отсутствуют	данные отсутствуют
71	794396.62	1325002.05	данные отсутствуют	данные отсутствуют
72	794433.55	1324982.84	данные отсутствуют	данные отсутствуют
73	794434.81	1324982.39	данные отсутствуют	данные отсутствуют
74	794463.17	1324972.63	данные отсутствуют	данные отсутствуют
75	794490.61	1324963.13	данные отсутствуют	данные отсутствуют
76	794512.6	1324954.77	данные отсутствуют	данные отсутствуют
77	794514.92	1324953.95	данные отсутствуют	данные отсутствуют
78	794524.39	1324951.86	данные отсутствуют	данные отсутствуют
79	794547.73	1324949.05	данные отсутствуют	данные отсутствуют
80	794571.05	1324945.87	данные отсутствуют	данные отсутствуют
81	794574.07	1324945.55	данные отсутствуют	данные отсутствуют
82	794764.95	1324931.27	данные отсутствуют	данные отсутствуют
83	794765.5	1324931.23	данные отсутствуют	данные отсутствуют
Государственный регистратор				ФГИС ЕГРН
полное наименование должности			подпись	инициалы, фамилия

М.П.

Раздел 4.2

Земельный участок			
(вид объекта недвижимости)			
Лист № ____ Раздела 4.2	Всего листов раздела 4.2 : ____	Всего разделов: ____	Всего листов выписки: ____
15.09.2021 № 99/2021/417534141			
Кадастровый номер:		02:17:000000:978	

Номер точки	Координаты, м		Описание закрепления на местности	Средняя квадратическая погрешность определения координат характерных точек границы части земельного участка, м
	X	Y		
1	2	3	4	5
84	794806.88	1324928.59	данные отсутствуют	данные отсутствуют
85	794820.98	1324926.96	данные отсутствуют	данные отсутствуют
86	792128.06	1323054.14	данные отсутствуют	данные отсутствуют
87	792136.43	1323063.61	данные отсутствуют	данные отсутствуют
88	792136.7	1323080.97	данные отсутствуют	данные отсутствуют
89	792138.47	1323117.42	данные отсутствуют	данные отсутствуют
90	792145.24	1323166.59	данные отсутствуют	данные отсутствуют
91	792145.29	1323166.97	данные отсутствуют	данные отсутствуют
92	792151.37	1323213.75	данные отсутствуют	данные отсутствуют
93	792164.97	1323270.31	данные отсутствуют	данные отсутствуют
94	792181.44	1323329.45	данные отсутствуют	данные отсутствуют
95	792207.62	1323397.75	данные отсутствуют	данные отсутствуют
96	792252.85	1323457.96	данные отсутствуют	данные отсутствуют
97	792252.87	1323457.99	данные отсутствуют	данные отсутствуют
98	792279.63	1323493.68	данные отсутствуют	данные отсутствуют
99	792306.81	1323528.94	данные отсутствуют	данные отсутствуют
100	792307.22	1323529.49	данные отсутствуют	данные отсутствуют
Государственный регистратор				ФГИС ЕГРН
полное наименование должности			подпись	инициалы, фамилия

М.П.

Земельный участок			
(вид объекта недвижимости)			
Лист № ____ Раздела 4.2	Всего листов раздела 4.2 : ____	Всего разделов: ____	Всего листов выписки: ____
15.09.2021 № 99/2021/417534141			
Кадастровый номер:		02:17:000000:978	

Номер точки	Координаты, м		Описание закрепления на местности	Средняя квадратическая погрешность определения координат характерных точек границы части земельного участка, м
	X	Y		
1	2	3	4	5
101	792386.05	1323634.76	данные отсутствуют	данные отсутствуют
102	792420.8	1323680.61	данные отсутствуют	данные отсутствуют
103	792439.55	1323704.31	данные отсутствуют	данные отсутствуют
104	792440.79	1323705.94	данные отсутствуют	данные отсутствуют
105	792441.47	1323706.9	данные отсутствуют	данные отсутствуют
106	792458	1323730.81	данные отсутствуют	данные отсутствуют
107	792458.15	1323731.02	данные отсутствуют	данные отсутствуют
108	792471.76	1323750.93	данные отсутствуют	данные отсутствуют
109	792472.27	1323751.7	данные отсутствуют	данные отсутствуют
110	792489.05	1323777.25	данные отсутствуют	данные отсутствуют
111	792489.67	1323778.22	данные отсутствуют	данные отсутствуют
112	792506.06	1323804.47	данные отсутствуют	данные отсутствуют
113	792534.53	1323843.52	данные отсутствуют	данные отсутствуют
114	792556.63	1323872.51	данные отсутствуют	данные отсутствуют
115	792557.31	1323873.43	данные отсутствуют	данные отсутствуют
116	792558.07	1323874.51	данные отсутствуют	данные отсутствуют
117	792598.11	1323932.8	данные отсутствуют	данные отсутствуют
Государственный регистратор				ФГИС ЕГРН
полное наименование должности			подпись	инициалы, фамилия

М.П.

Раздел 4.2

Выписка из Единого государственного реестра недвижимости об объекте недвижимости
Сведения о частях земельного участка

Земельный участок			
(вид объекта недвижимости)			
Лист № ____ Раздела 4.2	Всего листов раздела 4.2 : ____	Всего разделов: ____	Всего листов выписки: ____
15.09.2021 № 99/2021/417534141			
Кадастровый номер:		02:17:000000:978	

Номер точки	Координаты, м		Описание закрепления на местности	Средняя квадратическая погрешность определения координат характерных точек границы части земельного участка, м
	X	Y		
1	2	3	4	5
118	792599.24	1323934.52	данные отсутствуют	данные отсутствуют
119	792627.85	1323980.08	данные отсутствуют	данные отсутствуют
120	792631.98	1323988.22	данные отсутствуют	данные отсутствуют
121	792641.13	1324011.27	данные отсутствуют	данные отсутствуют
122	792641.17	1324011.36	данные отсутствуют	данные отсутствуют
123	792645.78	1324023.04	данные отсутствуют	данные отсутствуют
124	792646.82	1324025.95	данные отсутствуют	данные отсутствуют
125	792648.56	1324032.98	данные отсутствуют	данные отсутствуют
126	792650.58	1324044.81	данные отсутствуют	данные отсутствуют
127	792650.83	1324046.49	данные отсутствуют	данные отсутствуют
128	792653.5	1324066.14	данные отсутствуют	данные отсутствуют
129	792653.96	1324072.87	данные отсутствуют	данные отсутствуют
130	792653.94	1324074.24	данные отсутствуют	данные отсутствуют
131	792653.35	1324095.72	данные отсутствуют	данные отсутствуют
132	792652.78	1324102	данные отсутствуют	данные отсутствуют
133	792650.87	1324114.36	данные отсутствуют	данные отсутствуют
134	792647.56	1324136.87	данные отсутствуют	данные отсутствуют
Государственный регистратор				ФГИС ЕГРН
полное наименование должности			подпись	инициалы, фамилия

М.П.

Земельный участок			
(вид объекта недвижимости)			
Лист № ____ Раздела 4.2	Всего листов раздела 4.2 : ____	Всего разделов: ____	Всего листов выписки: ____
15.09.2021 № 99/2021/417534141			
Кадастровый номер:		02:17:000000:978	

Номер точки	Координаты, м		Описание закрепления на местности	Средняя квадратическая погрешность определения координат характерных точек границы части земельного участка, м
	X	Y		
1	2	3	4	5
135	792574.48	1324195.34	данные отсутствуют	данные отсутствуют
136	792586.27	1324176.09	данные отсутствуют	данные отсутствуют
137	792586.27	1324176.07	данные отсутствуют	данные отсутствуют
138	792590.8	1324164.48	данные отсутствуют	данные отсутствуют
139	792596.82	1324148.11	данные отсутствуют	данные отсутствуют
140	792596.83	1324148.1	данные отсутствуют	данные отсутствуют
141	792598.67	1324139.52	данные отсутствуют	данные отсутствуют
142	792601.18	1324117.53	данные отсутствуют	данные отсутствуют
143	792601.43	1324106.89	данные отсутствуют	данные отсутствуют
144	792603.37	1324094.35	данные отсутствуют	данные отсутствуют
145	792603.96	1324072.87	данные отсутствуют	данные отсутствуют
146	792601.29	1324053.23	данные отсутствуют	данные отсутствуют
147	792599.27	1324041.4	данные отсутствуют	данные отсутствуют
148	792594.66	1324029.72	данные отсутствуют	данные отсутствуют
149	792588.14	1324007.6	данные отсутствуют	данные отсутствуют
150	792588.13	1324007.59	данные отсутствуют	данные отсутствуют
151	792574.32	1323977.74	данные отсутствуют	данные отсутствуют

Государственный регистратор		ФГИС ЕГРН
полное наименование должности	подпись	инициалы, фамилия

М.П.

Раздел 4.2

Земельный участок			
(вид объекта недвижимости)			
Лист № ____ Раздела 4.2	Всего листов раздела 4.2 : ____	Всего разделов: ____	Всего листов выписки: ____
15.09.2021 № 99/2021/417534141			
Кадастровый номер:		02:17:000000:978	

Номер точки	Координаты, м		Описание закрепления на местности	Средняя квадратическая погрешность определения координат характерных точек границы части земельного участка, м
	X	Y		
1	2	3	4	5
152	792568.04	1323966.79	данные отсутствуют	данные отсутствуют
153	792568.03	1323966.78	данные отсутствуют	данные отсутствуют
154	792484.95	1323848.39	данные отсутствуют	данные отсутствуют
155	792437.1	1323785.27	данные отсутствуют	данные отсутствуют
156	792416.87	1323759.24	данные отсутствуют	данные отсутствуют
157	792400.34	1323735.33	данные отсутствуют	данные отсутствуют
158	792381.27	1323711.22	данные отсутствуют	данные отсутствуют
159	792292.06	1323583.29	данные отсутствуют	данные отсутствуют
160	792206.41	1323437.95	данные отсутствуют	данные отсутствуют
161	792141.53	1323315.97	данные отсутствуют	данные отсутствуют
162	792118.17	1323212.15	данные отсутствуют	данные отсутствуют
163	792125.96	1323072	данные отсутствуют	данные отсутствуют
164	792257.25	1322366.76	данные отсутствуют	данные отсутствуют
165	792231.67	1322416.59	данные отсутствуют	данные отсутствуют
166	792223.2	1322433.81	данные отсутствуют	данные отсутствуют
167	792217.08	1322450.42	данные отсутствуют	данные отсутствуют
168	792215.26	1322463.06	данные отсутствуют	данные отсутствуют

Государственный регистратор		ФГИС ЕГРН
полное наименование должности	подпись	инициалы, фамилия

М.П.

Земельный участок			
(вид объекта недвижимости)			
Лист № ____	Раздела 4.2	Всего листов раздела 4.2 : ____	Всего разделов: ____
15.09.2021 № 99/2021/417534141			
Кадастровый номер:		02:17:000000:978	

Номер точки	Координаты, м		Описание закрепления на местности	Средняя квадратическая погрешность определения координат характерных точек границы части земельного участка, м
	X	Y		
1	2	3	4	5
169	792210.55	1322482.49	данные отсутствуют	данные отсутствуют
170	792204.7	1322505.78	данные отсутствуют	данные отсутствуют
171	792193.6	1322543.94	данные отсутствуют	данные отсутствуют
172	792180.82	1322615.47	данные отсутствуют	данные отсутствуют
173	792173.17	1322658	данные отсутствуют	данные отсутствуют
174	792164.38	1322703.66	данные отсутствуют	данные отсутствуют
175	792153.9	1322763.3	данные отсутствуют	данные отсутствуют
176	792145.66	1322816.08	данные отсутствуют	данные отсутствуют
177	792137.14	1322862.17	данные отсутствуют	данные отсутствуют
178	792127.23	1322922.08	данные отсутствуют	данные отсутствуют
179	792120.07	1322951.71	данные отсутствуют	данные отсутствуют
180	792107.57	1322989.13	данные отсутствуют	данные отсутствуют
181	792102.71	1322998.27	данные отсутствуют	данные отсутствуют
182	792090.73	1323019.72	данные отсутствуют	данные отсутствуют
183	792080.72	1323051.31	данные отсутствуют	данные отсутствуют
184	792078.37	1323082.57	данные отсутствуют	данные отсутствуют
185	792079.66	1323123.33	данные отсутствуют	данные отсутствуют
Государственный регистратор				ФГИС ЕГРН
полное наименование должности			подпись	инициалы, фамилия

М.П.

Раздел 4.2

Выписка из Единого государственного реестра недвижимости об объекте недвижимости
Сведения о частях земельного участка

Земельный участок			
(вид объекта недвижимости)			
Лист № ____	Раздела 4.2	Всего листов раздела 4.2 : ____	Всего разделов: ____
15.09.2021 № 99/2021/417534141			
Кадастровый номер:		02:17:000000:978	

Номер точки	Координаты, м		Описание закрепления на местности	Средняя квадратическая погрешность определения координат характерных точек границы части земельного участка, м
	X	Y		
1	2	3	4	5
186	792086.64	1323174.9	данные отсутствуют	данные отсутствуют
187	792093.23	1323225.12	данные отсутствуют	данные отсутствуют
188	792108.59	1323285.11	данные отсутствуют	данные отсутствуют
189	792125.17	1323347.53	данные отсутствуют	данные отсутствуют
190	792155.65	1323426.53	данные отсутствуют	данные отсутствуют
191	792224.41	1323518.69	данные отсутствуют	данные отсутствуют
192	792262.69	1323567.7	данные отсутствуют	данные отсутствуют
193	792339.49	1323669.62	данные отсутствуют	данные отсутствуют
194	792371.19	1323713.51	данные отсутствуют	данные отсутствуют
195	792421.71	1323780.65	данные отсутствуют	данные отсутствуют
196	792460.57	1323837.02	данные отсутствуют	данные отсутствуют
197	792533.43	1323970.01	данные отсутствуют	данные отсутствуют
198	792575.6	1324082.91	данные отсутствуют	данные отсутствуют
199	792567.81	1324163.37	данные отсутствуют	данные отсутствуют
200	792566.05	1324198.63	данные отсутствуют	данные отсутствуют
201	792565.38	1324199.83	данные отсутствуют	данные отсутствуют
202	792528.1	1324163.29	данные отсутствуют	данные отсутствуют
Государственный регистратор				ФГИС ЕГРН
полное наименование должности			подпись	инициалы, фамилия

М.П.

Земельный участок			
(вид объекта недвижимости)			
Лист № ____ Раздела 4.2	Всего листов раздела 4.2 : ____	Всего разделов: ____	Всего листов выписки: ____
15.09.2021 № 99/2021/417534141			
Кадастровый номер:		02:17:000000:978	

Номер точки	Координаты, м		Описание закрепления на местности	Средняя квадратическая погрешность определения координат характерных точек границы части земельного участка, м
	X	Y		
1	2	3	4	5
203	792528.38	1324162.63	данные отсутствуют	данные отсутствуют
204	792528.85	1324161.56	данные отсутствуют	данные отсутствуют
205	792539.6	1324138.09	данные отсутствуют	данные отсутствуют
206	792541.92	1324129.59	данные отсутствуют	данные отсутствуют
207	792547.77	1324090.01	данные отсутствуют	данные отсутствуют
208	792547.75	1324076.59	данные отсутствуют	данные отсутствуют
209	792545.77	1324061	данные отсутствуют	данные отсутствуют
210	792545.71	1324060.44	данные отсутствуют	данные отсутствуют
211	792545.2	1324055.99	данные отсутствуют	данные отсутствуют
212	792535.47	1324032.51	данные отсутствуют	данные отсутствуют
213	792510.13	1323992.17	данные отсутствуют	данные отсутствуют
214	792470.71	1323935.45	данные отсутствуют	данные отсутствуют
215	792420.24	1323866.57	данные отсутствуют	данные отсутствуют
216	792420.12	1323866.41	данные отсутствуют	данные отсутствуют
217	792419.4	1323865.4	данные отсутствуют	данные отсутствуют
218	792381.13	1323809.88	данные отсутствуют	данные отсутствуют
219	792331.24	1323743.57	данные отсутствуют	данные отсутствуют
Государственный регистратор				ФГИС ЕГРН
полное наименование должности			подпись	инициалы, фамилия

М.П.

Раздел 4.2

Земельный участок			
(вид объекта недвижимости)			
Лист № ____ Раздела 4.2	Всего листов раздела 4.2 : ____	Всего разделов: ____	Всего листов выписки: ____
15.09.2021 № 99/2021/417534141			
Кадастровый номер:		02:17:000000:978	

Номер точки	Координаты, м		Описание закрепления на местности	Средняя квадратическая погрешность определения координат характерных точек границы части земельного участка, м
	X	Y		
1	2	3	4	5
220	792330.74	1323742.9	данные отсутствуют	данные отсутствуют
221	792330.66	1323742.79	данные отсутствуют	данные отсутствуют
222	792299.25	1323699.31	данные отсутствуют	данные отсутствуют
223	792223.02	1323598.14	данные отсутствуют	данные отсутствуют
224	792185	1323549.47	данные отсутствуют	данные отсутствуют
225	792184.33	1323548.59	данные отсутствуют	данные отсутствуют
226	792115.57	1323456.43	данные отсутствуют	данные отсутствуют
227	792115.2	1323455.92	данные отсутствуют	данные отсутствуют
228	792109	1323444.53	данные отсутствуют	данные отсутствуют
229	792078.52	1323365.53	данные отсутствуют	данные отсутствуют
230	792077.62	1323362.98	данные отсутствуют	данные отсутствуют
231	792076.85	1323360.37	данные отсутствуют	данные отсутствуют
232	792060.27	1323297.95	данные отсутствуют	данные отсутствуют
233	792060.15	1323297.51	данные отсутствуют	данные отсутствуют
234	792044.79	1323237.52	данные отсутствуют	данные отсутствуют
235	792043.66	1323231.63	данные отсутствуют	данные отсутствуют
236	792037.08	1323181.51	данные отсутствуют	данные отсутствуют
Государственный регистратор				ФГИС ЕГРН
полное наименование должности			подпись	инициалы, фамилия

М.П.

Земельный участок			
(вид объекта недвижимости)			
Лист № ____ Раздела 4.2	Всего листов раздела 4.2 : ____	Всего разделов: ____	Всего листов выписки: ____
15.09.2021 № 99/2021/417534141			
Кадастровый номер:		02:17:000000:978	

Номер точки	Координаты, м		Описание закрепления на местности	Средняя квадратическая погрешность определения координат характерных точек границы части земельного участка, м
	X	Y		
1	2	3	4	5
237	792030.11	1323130.04	данные отсутствуют	данные отсутствуют
238	792029.68	1323124.91	данные отсутствуют	данные отсутствуют
239	792028.39	1323084.15	данные отсутствуют	данные отсутствуют
240	792028.37	1323082.57	данные отсутствуют	данные отсутствуют
241	792028.51	1323078.82	данные отсутствуют	данные отсутствуют
242	792030.86	1323047.56	данные отсутствуют	данные отсутствуют
243	792033.06	1323036.21	данные отсутствуют	данные отсутствуют
244	792043.07	1323004.62	данные отсутствуют	данные отсутствуют
245	792043.18	1323004.27	данные отсутствуют	данные отсутствуют
246	792047.08	1322995.34	данные отсутствуют	данные отсутствуют
247	792058.8	1322974.34	данные отсутствуют	данные отсутствуют
248	792061.47	1322969.34	данные отсутствуют	данные отсутствуют
249	792071.97	1322937.89	данные отсутствуют	данные отсутствуют
250	792078.2	1322912.12	данные отсутствуют	данные отсутствуют
251	792087.81	1322854.01	данные отсутствуют	данные отсутствуют
252	792087.97	1322853.08	данные отсутствуют	данные отсутствуют
253	792096.37	1322807.68	данные отсутствуют	данные отсутствуют
Государственный регистратор				ФГИС ЕГРН
полное наименование должности			подпись	инициалы, фамилия

М.П.

Раздел 4.2

Выписка из Единого государственного реестра недвижимости об объекте недвижимости
Сведения о частях земельного участка

Земельный участок			
(вид объекта недвижимости)			
Лист № ____ Раздела 4.2	Всего листов раздела 4.2 : ____	Всего разделов: ____	Всего листов выписки: ____
15.09.2021 № 99/2021/417534141			
Кадастровый номер:		02:17:000000:978	

Номер точки	Координаты, м		Описание закрепления на местности	Средняя квадратическая погрешность определения координат характерных точек границы части земельного участка, м
	X	Y		
1	2	3	4	5
254	792104.5	1322755.59	данные отсутствуют	данные отсутствуют
255	792104.65	1322754.65	данные отсутствуют	данные отсутствуют
256	792115.13	1322695.01	данные отсутствуют	данные отсутствуют
257	792115.28	1322694.21	данные отсутствуют	данные отсутствуют
258	792124.01	1322648.85	данные отсутствуют	данные отсутствуют
259	792131.6	1322606.65	данные отсутствуют	данные отсутствуют
260	792144.38	1322535.15	данные отсутствуют	данные отсутствуют
261	792145.59	1322529.98	данные отсутствуют	данные отсутствуют
262	792156.43	1322492.7	данные отсутствуют	данные отсутствуют
263	792162.01	1322470.51	данные отсутствуют	данные отсутствуют
264	792166.11	1322453.59	данные отсутствуют	данные отсутствуют
265	792167.59	1322443.3	данные отсутствуют	данные отсутствуют
266	792169.53	1322434.97	данные отсутствуют	данные отсутствуют
267	792170.16	1322433.13	данные отсутствуют	данные отсутствуют
268	792176.28	1322416.52	данные отсутствуют	данные отсутствуют
269	792178.33	1322411.74	данные отсутствуют	данные отсутствуют
270	792186.8	1322394.52	данные отсутствуют	данные отсутствуют
Государственный регистратор				ФГИС ЕГРН
полное наименование должности			подпись	инициалы, фамилия

М.П.

Земельный участок			
(вид объекта недвижимости)			
Лист № ____ Раздела 4.2	Всего листов раздела 4.2 : ____	Всего разделов: ____	Всего листов выписки: ____
15.09.2021 № 99/2021/417534141			
Кадастровый номер:		02:17:000000:978	

Номер точки	Координаты, м		Описание закрепления на местности	Средняя квадратическая погрешность определения координат характерных точек границы части земельного участка, м
	X	Y		
1	2	3	4	5
271	792187.19	1322393.76	данные отсутствуют	данные отсутствуют
272	792206.47	1322356.18	данные отсутствуют	данные отсутствуют
273	792281.66	1322314.41	данные отсутствуют	данные отсутствуют
274	792130.6	1321862.42	данные отсутствуют	данные отсутствуют
275	792131.94	1321864.87	данные отсутствуют	данные отсутствуют
276	792135.05	1321871.75	данные отсутствуют	данные отсутствуют
277	792148.12	1321907.7	данные отсутствуют	данные отсутствуют
278	792151.17	1321914.85	данные отсутствуют	данные отсутствуют
279	792152.13	1321916.73	данные отсутствуют	данные отсутствуют
280	792159.79	1321924.62	данные отсутствуют	данные отсутствуют
281	792160.15	1321925	данные отсутствуют	данные отсутствуют
282	792183.42	1321949.52	данные отсутствуют	данные отсутствуют
283	792183.67	1321949.79	данные отсутствуют	данные отсутствуют
284	792198.05	1321965.17	данные отсутствуют	данные отсутствуют
285	792198.34	1321965.48	данные отсутствуют	данные отсутствуют
286	792213.09	1321981.53	данные отсутствуют	данные отсутствуют
287	792233.57	1322001.12	данные отсутствуют	данные отсутствуют

Государственный регистратор		ФГИС ЕГРН
полное наименование должности	подпись	инициалы, фамилия

М.П.

Земельный участок			
(вид объекта недвижимости)			
Лист № ____ Раздела 4.2	Всего листов раздела 4.2 : ____	Всего разделов: ____	Всего листов выписки: ____
15.09.2021 № 99/2021/417534141			
Кадастровый номер:		02:17:000000:978	

Номер точки	Координаты, м		Описание закрепления на местности	Средняя квадратическая погрешность определения координат характерных точек границы части земельного участка, м
	X	Y		
1	2	3	4	5
288	792277.41	1322038.84	данные отсутствуют	данные отсутствуют
289	792281.65	1322042.95	данные отсутствуют	данные отсутствуют
290	792308.36	1322072.08	данные отсутствуют	данные отсутствуют
291	792310.55	1322074.63	данные отсутствуют	данные отсутствуют
292	792313.52	1322078.34	данные отсутствуют	данные отсутствуют
293	792314.93	1322080.19	данные отсутствуют	данные отсутствуют
294	792317.48	1322084.07	данные отсутствуют	данные отсутствуют
295	792319.42	1322087.34	данные отсутствуют	данные отсутствуют
296	792319.83	1322088.04	данные отсутствуют	данные отсутствуют
297	792333.25	1322111.52	данные отсутствуют	данные отсутствуют
298	792336.41	1322118.13	данные отсутствуют	данные отсутствуют
299	792343.67	1322136.71	данные отсутствуют	данные отсутствуют
300	792344.65	1322139.46	данные отсутствуют	данные отсутствуют
301	792345.38	1322141.92	данные отсутствуют	данные отсутствуют
302	792347.31	1322149.09	данные отсутствуют	данные отсутствуют
303	792348.47	1322154.64	данные отсутствуют	данные отсутствуют
304	792353.24	1322186.33	данные отсутствуют	данные отсутствуют

Государственный регистратор		ФГИС ЕГРН
полное наименование должности	подпись	инициалы, фамилия

М.П.

Земельный участок			
(вид объекта недвижимости)			
Лист № ____ Раздела 4.2	Всего листов раздела 4.2 : ____	Всего разделов: ____	Всего листов выписки: ____
15.09.2021 № 99/2021/417534141			
Кадастровый номер:		02:17:000000:978	

Номер точки	Координаты, м		Описание закрепления на местности	Средняя квадратическая погрешность определения координат характерных точек границы части земельного участка, м
	X	Y		
1	2	3	4	5
305	792353.66	1322190.03	данные отсутствуют	данные отсутствуют
306	792354.13	1322196.29	данные отсутствуют	данные отсутствуют
307	792354.27	1322200.03	данные отсутствуют	данные отсутствуют
308	792354.18	1322203.07	данные отсутствуют	данные отсутствуют
309	792353.4	1322215.86	данные отсутствуют	данные отсутствуют
310	792353.29	1322217.23	данные отсутствуют	данные отсутствуют
311	792349.04	1322265.25	данные отсутствуют	данные отсутствуют
312	792348.12	1322271.38	данные отсутствуют	данные отсутствуют
313	792336.77	1322324.03	данные отсутствуют	данные отсутствуют
314	792335.44	1322328.95	данные отсутствуют	данные отсутствуют
315	792333.88	1322333.12	данные отсутствуют	данные отсутствуют
316	792310.15	1322388.76	данные отсутствуют	данные отсутствуют
317	792309.07	1322391.12	данные отсутствуют	данные отсутствуют
318	792292.6	1322424.77	данные отсутствуют	данные отсутствуют
319	792291.16	1322427.49	данные отсутствуют	данные отсутствуют
320	792282.85	1322442.12	данные отсутствуют	данные отсутствуют
321	792271.44	1322467.15	данные отсутствуют	данные отсутствуют
Государственный регистратор				ФГИС ЕГРН
полное наименование должности			подпись	инициалы, фамилия

М.П.

Раздел 4.2

Выписка из Единого государственного реестра недвижимости об объекте недвижимости
Сведения о частях земельного участка

Земельный участок			
(вид объекта недвижимости)			
Лист № ____ Раздела 4.2	Всего листов раздела 4.2 : ____	Всего разделов: ____	Всего листов выписки: ____
15.09.2021 № 99/2021/417534141			
Кадастровый номер:		02:17:000000:978	

Номер точки	Координаты, м		Описание закрепления на местности	Средняя квадратическая погрешность определения координат характерных точек границы части земельного участка, м
	X	Y		
1	2	3	4	5
322	792270.81	1322471.4	данные отсутствуют	данные отсутствуют
323	792270.32	1322474.22	данные отсутствуют	данные отсутствуют
324	792266.24	1322494.12	данные отсутствуют	данные отсутствуют
325	792265.28	1322498.01	данные отсутствуют	данные отсутствуют
326	792258.62	1322520.96	данные отсутствуют	данные отсутствуют
327	792248.75	1322556.4	данные отсутствуют	данные отсутствуют
328	792237.63	1322624.16	данные отсутствуют	данные отсутствуют
329	792237.42	1322625.38	данные отсутствуют	данные отсутствуют
330	792229.29	1322668.29	данные отсутствуют	данные отсутствуют
331	792229.13	1322669.05	данные отсутствуют	данные отсутствуют
332	792219.97	1322713.61	данные отсутствуют	данные отсутствуют
333	792210.23	1322772.56	данные отсутствуют	данные отсутствуют
334	792201.75	1322825.78	данные отсутствуют	данные отсутствуют
335	792201.59	1322826.71	данные отсутствуют	данные отсутствуют
336	792193.55	1322871.63	данные отсутствуют	данные отсутствуют
337	792183.68	1322931.35	данные отсутствуют	данные отсутствуют
338	792183.57	1322932.02	данные отсутствуют	данные отсутствуют
Государственный регистратор				ФГИС ЕГРН
полное наименование должности			подпись	инициалы, фамилия

М.П.

Земельный участок			
(вид объекта недвижимости)			
Лист № ____ Раздела 4.2	Всего листов раздела 4.2 : ____	Всего разделов: ____	Всего листов выписки: ____
15.09.2021 № 99/2021/417534141			
Кадастровый номер:		02:17:000000:978	

Номер точки	Координаты, м		Описание закрепления на местности	Средняя квадратическая погрешность определения координат характерных точек границы части земельного участка, м
	X	Y		
1	2	3	4	5
339	792181.8	1322941.89	данные отсутствуют	данные отсутствуют
340	792135.52	1322990.74	данные отсутствуют	данные отсутствуют
341	792141.53	1322939.64	данные отсутствуют	данные отсутствуют
342	792172.68	1322700.86	данные отсутствуют	данные отсутствуют
343	792221.99	1322501.01	данные отсутствуют	данные отсутствуют
344	792264.54	1322368.44	данные отсутствуют	данные отсутствуют
345	792270.94	1322355.77	данные отсутствуют	данные отсутствуют
346	792289.73	1322317.96	данные отсутствуют	данные отсутствуют
347	792295.39	1322304.56	данные отсутствуют	данные отсутствуют
348	792298.99	1322293.73	данные отсутствуют	данные отсутствуют
349	792302.13	1322277.8	данные отсутствуют	данные отсутствуют
350	792302.13	1322277.78	данные отсутствуют	данные отсутствуют
351	792304.36	1322219.85	данные отсутствуют	данные отсутствуют
352	792303.49	1322212.82	данные отсутствуют	данные отсутствуют
353	792304.27	1322200.03	данные отсутствуют	данные отсутствуют
354	792303.8	1322193.77	данные отсутствуют	данные отсутствуют
355	792299.03	1322162.08	данные отсутствуют	данные отсутствуют
Государственный регистратор				ФГИС ЕГРН
полное наименование должности			подпись	инициалы, фамилия

М.П.

Раздел 4.2

Выписка из Единого государственного реестра недвижимости об объекте недвижимости
Сведения о частях земельного участка

Земельный участок			
(вид объекта недвижимости)			
Лист № ____ Раздела 4.2	Всего листов раздела 4.2 : ____	Всего разделов: ____	Всего листов выписки: ____
15.09.2021 № 99/2021/417534141			
Кадастровый номер:		02:17:000000:978	

Номер точки	Координаты, м		Описание закрепления на местности	Средняя квадратическая погрешность определения координат характерных точек границы части земельного участка, м
	X	Y		
1	2	3	4	5
356	792297.1	1322154.91	данные отсутствуют	данные отсутствуют
357	792289.84	1322136.33	данные отсутствуют	данные отсутствуют
358	792276.42	1322112.85	данные отсутствуют	данные отсутствуют
359	792274.48	1322109.58	данные отсутствуют	данные отсутствуют
360	792271.51	1322105.87	данные отсутствуют	данные отсутствуют
361	792244.8	1322076.74	данные отсутствуют	данные отсутствуют
362	792199.96	1322038.16	данные отсутствуют	данные отсутствуют
363	792177.37	1322016.55	данные отсутствуют	данные отсутствуют
364	792112.98	1321924.83	данные отсутствуют	данные отсутствуют
365	792091.65	1321886.54	данные отсутствуют	данные отсутствуют
366	792309.98	1328106.53	данные отсутствуют	данные отсутствуют
367	792346.32	1328155.41	данные отсутствуют	данные отсутствуют
368	792313.52	1328348.52	данные отсутствуют	данные отсутствуют
369	792247.25	1328388.23	данные отсутствуют	данные отсутствуют
370	791948.67	1328187.21	данные отсутствуют	данные отсутствуют
371	791951.45	1328189.89	данные отсутствуют	данные отсутствуют
372	791965.48	1328192.09	данные отсутствуют	данные отсутствуют
Государственный регистратор				ФГИС ЕГРН
полное наименование должности			подпись	инициалы, фамилия

М.П.

Земельный участок			
(вид объекта недвижимости)			
Лист № ____ Раздела 4.2	Всего листов раздела 4.2 : ____	Всего разделов: ____	Всего листов выписки: ____
15.09.2021 № 99/2021/417534141			
Кадастровый номер:		02:17:000000:978	

Номер точки	Координаты, м		Описание закрепления на местности	Средняя квадратическая погрешность определения координат характерных точек границы части земельного участка, м
	X	Y		
1	2	3	4	5
373	791981.61	1328195.67	данные отсутствуют	данные отсутствуют
374	791996.92	1328201.86	данные отсутствуют	данные отсутствуют
375	792012.12	1328209.91	данные отсутствуют	данные отсутствуют
376	792023.69	1328214.93	данные отсутствуют	данные отсутствуют
377	792032.71	1328219.92	данные отсутствуют	данные отсутствуют
378	792045.98	1328229.76	данные отсутствуют	данные отсутствуют
379	792059.12	1328238.71	данные отсутствуют	данные отсутствуют
380	792071.13	1328244.5	данные отсутствуют	данные отсутствуют
381	792086.21	1328253.45	данные отсутствуют	данные отсутствуют
382	792099.35	1328263.89	данные отсутствуют	данные отсутствуют
383	792112.02	1328264.55	данные отсутствуют	данные отсутствуют
384	792123.09	1328265.9	данные отсутствуют	данные отсутствуют
385	792134.77	1328268.11	данные отсутствуют	данные отсутствуют
386	792145.16	1328271.09	данные отсутствуют	данные отсутствуют
387	792169.93	1328275.61	данные отсутствуют	данные отсутствуют
388	792185.8	1328280.17	данные отсутствуют	данные отсутствуют
389	792200.71	1328287.28	данные отсутствуют	данные отсутствуют
Государственный регистратор				ФГИС ЕГРН
полное наименование должности			подпись	инициалы, фамилия

М.П.

Земельный участок			
(вид объекта недвижимости)			
Лист № ____ Раздела 4.2	Всего листов раздела 4.2 : ____	Всего разделов: ____	Всего листов выписки: ____
15.09.2021 № 99/2021/417534141			
Кадастровый номер:		02:17:000000:978	

Номер точки	Координаты, м		Описание закрепления на местности	Средняя квадратическая погрешность определения координат характерных точек границы части земельного участка, м
	X	Y		
1	2	3	4	5
390	792214.24	1328296.75	данные отсутствуют	данные отсутствуют
391	792226.41	1328306.61	данные отсутствуют	данные отсутствуют
392	792240.01	1328317.13	данные отсутствуют	данные отсутствуют
393	792249.35	1328305.67	данные отсутствуют	данные отсутствуют
394	792257.01	1328293.22	данные отсутствуют	данные отсутствуют
395	792265.16	1328282.5	данные отсутствуют	данные отсутствуют
396	792272.84	1328254.68	данные отсутствуют	данные отсутствуют
397	792273.51	1328239.09	данные отсутствуют	данные отсутствуют
398	792272.28	1328229.13	данные отсутствуют	данные отсутствуют
399	792272.41	1328212.61	данные отсутствуют	данные отсутствуют
400	792272.99	1328198.37	данные отсутствуют	данные отсутствуют
401	792272.39	1328183.89	данные отсутствуют	данные отсутствуют
402	792274.15	1328167.47	данные отсутствуют	данные отсутствуют
403	792278.58	1328151.56	данные отсутствуют	данные отсутствуют
404	792285.58	1328136.6	данные отсутствуют	данные отсутствуют
405	792293.17	1328125.21	данные отсутствуют	данные отсутствуют
406	792303.04	1328112.98	данные отсутствуют	данные отсутствуют
Государственный регистратор				ФГИС ЕГРН
полное наименование должности			подпись	инициалы, фамилия

М.П.

Земельный участок			
(вид объекта недвижимости)			
Лист № ____ Раздела 4.2	Всего листов раздела 4.2 : ____	Всего разделов: ____	Всего листов выписки: ____
15.09.2021 № 99/2021/417534141			
Кадастровый номер:		02:17:000000:978	

Номер точки	Координаты, м		Описание закрепления на местности	Средняя квадратическая погрешность определения координат характерных точек границы части земельного участка, м
	X	Y		
1	2	3	4	5
407	794400.09	1324068	данные отсутствуют	данные отсутствуют
408	794572.52	1324204.87	данные отсутствуют	данные отсутствуют
408	794572.52	1324204.87	данные отсутствуют	данные отсутствуют
409	794604.18	1324303.25	данные отсутствуют	данные отсутствуют
409	794604.18	1324303.25	данные отсутствуют	данные отсутствуют
410	794616.16	1324427.73	данные отсутствуют	данные отсутствуют
411	794616.27	1324448.23	данные отсутствуют	данные отсутствуют
412	794609.38	1324442.41	данные отсутствуют	данные отсутствуют
413	794598.68	1324429.82	данные отсутствуют	данные отсутствуют
414	794590.22	1324415.64	данные отсутствуют	данные отсутствуют
415	794584.2	1324400.25	данные отсутствуют	данные отсутствуют
416	794580.8	1324384.09	данные отсутствуют	данные отсутствуют
417	794577.75	1324373.17	данные отсутствуют	данные отсутствуют
418	794565.76	1324354.63	данные отсутствуют	данные отсутствуют
419	794557.93	1324340.09	данные отсутствуют	данные отсутствуют
420	794552.6	1324324.46	данные отсутствуют	данные отсутствуют
421	794547.24	1324311.33	данные отсутствуют	данные отсутствуют
Государственный регистратор				ФГИС ЕГРН
полное наименование должности			подпись	инициалы, фамилия

М.П.

Раздел 4.2

Выписка из Единого государственного реестра недвижимости об объекте недвижимости
Сведения о частях земельного участка

Земельный участок			
(вид объекта недвижимости)			
Лист № ____ Раздела 4.2	Всего листов раздела 4.2 : ____	Всего разделов: ____	Всего листов выписки: ____
15.09.2021 № 99/2021/417534141			
Кадастровый номер:		02:17:000000:978	

Номер точки	Координаты, м		Описание закрепления на местности	Средняя квадратическая погрешность определения координат характерных точек границы части земельного участка, м
	X	Y		
1	2	3	4	5
422	794541.9	1324301.72	данные отсутствуют	данные отсутствуют
423	794535.1	1324286.67	данные отсутствуют	данные отсутствуют
424	794530.87	1324270.71	данные отсутствуют	данные отсутствуют
425	794525.98	1324260.63	данные отсутствуют	данные отсутствуют
426	794512.71	1324255.15	данные отсутствуют	данные отсутствуют
427	794498.87	1324247.84	данные отсутствуют	данные отсутствуют
428	794485.52	1324238.12	данные отсутствуют	данные отсутствуют
429	794463.65	1324218.99	данные отсутствуют	данные отсутствуют
430	794447.91	1324204.16	данные отсутствуют	данные отсутствуют
431	794439.86	1324196.53	данные отсутствуют	данные отсутствуют
432	794424.63	1324181.33	данные отсутствуют	данные отсутствуют
433	794413.95	1324168.73	данные отсутствуют	данные отсутствуют
434	794405.5	1324154.54	данные отсутствуют	данные отсутствуют
435	794399.5	1324139.15	данные отсутствуют	данные отсутствуют
436	794396.12	1324122.99	данные отсутствуют	данные отсутствуют
437	794395.35	1324110.64	данные отсутствуют	данные отсутствуют
438	794395.5	1324099.4	данные отсутствуют	данные отсутствуют
Государственный регистратор				ФГИС ЕГРН
полное наименование должности			подпись	инициалы, фамилия

М.П.

Земельный участок			
(вид объекта недвижимости)			
Лист № ____ Раздела 4.2	Всего листов раздела 4.2 : ____	Всего разделов: ____	Всего листов выписки: ____
15.09.2021 № 99/2021/417534141			
Кадастровый номер:		02:17:000000:978	

Номер точки	Координаты, м		Описание закрепления на местности	Средняя квадратическая погрешность определения координат характерных точек границы части земельного участка, м
	X	Y		
1	2	3	4	5
439	794396.65	1324088.73	данные отсутствуют	данные отсутствуют
440	794399.8	1324069.33	данные отсутствуют	данные отсутствуют
441	794602.26	1324316.25	данные отсутствуют	данные отсутствуют
442	794599.75	1324304.14	данные отсутствуют	данные отсутствуют
443	794595.2	1324293.47	данные отсутствуют	данные отсутствуют
444	794585.61	1324277.43	данные отсутствуют	данные отсутствуют
445	794580.98	1324265.96	данные отсутствуют	данные отсутствуют
446	794576.69	1324239.93	данные отсутствуют	данные отсутствуют
447	794566.19	1324227.07	данные отсутствуют	данные отсутствуют
448	794556.37	1324217.03	данные отсутствуют	данные отсутствуют
449	794545.16	1324214.18	данные отсутствуют	данные отсутствуют
450	794535.09	1324210.44	данные отсутствуют	данные отсутствуют
451	794524.87	1324205.12	данные отсутствуют	данные отсутствуют
452	794496.58	1324181.36	данные отсутствуют	данные отсутствуют
453	794482.32	1324167.89	данные отсутствуют	данные отсутствуют
454	794474.28	1324160.26	данные отсутствуют	данные отсутствуют
455	794459.99	1324145.99	данные отсутствуют	данные отсутствуют
Государственный регистратор				ФГИС ЕГРН
полное наименование должности			подпись	инициалы, фамилия

М.П.

Раздел 4.2

Выписка из Единого государственного реестра недвижимости об объекте недвижимости
Сведения о частях земельного участка

Земельный участок			
(вид объекта недвижимости)			
Лист № ____ Раздела 4.2	Всего листов раздела 4.2 : ____	Всего разделов: ____	Всего листов выписки: ____
15.09.2021 № 99/2021/417534141			
Кадастровый номер:		02:17:000000:978	

Номер точки	Координаты, м		Описание закрепления на местности	Средняя квадратическая погрешность определения координат характерных точек границы части земельного участка, м
	X	Y		
1	2	3	4	5
456	794452.39	1324136.23	данные отсутствуют	данные отсутствуют
457	794447.43	1324124.89	данные отсутствуют	данные отсутствуют
458	794445.39	1324112.69	данные отсутствуют	данные отсутствуют
459	794445.41	1324103.98	данные отсутствуют	данные отсутствуют
460	794606.21	1324324.38	данные отсутствуют	данные отсутствуют
461	794137.52	1323961.63	данные отсутствуют	данные отсутствуют
462	794234.74	1323936.76	данные отсутствуют	данные отсутствуют
463	794537.72	1324177.25	данные отсутствуют	данные отсутствуют
464	794537.11	1324177.61	данные отсутствуют	данные отсутствуют
465	794521.4	1324182.71	данные отсутствуют	данные отсутствуют
466	794505.06	1324185.15	данные отсутствуют	данные отсутствуют
467	794488.55	1324184.87	данные отсутствуют	данные отсутствуют
468	794472.31	1324181.88	данные отсутствуют	данные отсутствуют
469	794457.19	1324176.44	данные отсутствуют	данные отсутствуют
470	794445.68	1324171.22	данные отсутствуют	данные отсутствуют
471	794431.26	1324163.18	данные отсутствуют	данные отсутствуют
472	794418.35	1324152.87	данные отсутствуют	данные отсутствуют
Государственный регистратор				ФГИС ЕГРН
полное наименование должности			подпись	инициалы, фамилия

М.П.

Земельный участок			
(вид объекта недвижимости)			
Лист № ____ Раздела 4.2	Всего листов раздела 4.2 : ____	Всего разделов: ____	Всего листов выписки: ____
15.09.2021 № 99/2021/417534141			
Кадастровый номер:		02:17:000000:978	

Номер точки	Координаты, м		Описание закрепления на местности	Средняя квадратическая погрешность определения координат характерных точек границы части земельного участка, м
	X	Y		
1	2	3	4	5
473	794407.31	1324140.58	данные отсутствуют	данные отсутствуют
474	794398.46	1324126.64	данные отсутствуют	данные отсутствуют
475	794392.01	1324111.44	данные отсутствуют	данные отсутствуют
476	794388.8	1324099.09	данные отсутствуют	данные отсутствуют
477	794376.8	1324058.53	данные отсутствуют	данные отсутствуют
478	794364.38	1324051.82	данные отсутствуют	данные отсутствуют
479	794353.66	1324050.03	данные отсутствуют	данные отсутствуют
480	794337.65	1324045.97	данные отсутствуют	данные отсутствуют
481	794322.52	1324039.34	данные отсутствуют	данные отсутствуют
482	794310.42	1324031.83	данные отсутствуют	данные отсутствуют
483	794297.4	1324021.68	данные отсутствуют	данные отсутствуют
484	794286.64	1324014.48	данные отсутствуют	данные отсутствуют
485	794272.05	1324006.73	данные отсутствуют	данные отсутствуют
486	794262.26	1323999.56	данные отсутствуют	данные отсутствуют
487	794253.65	1323992.42	данные отсутствуют	данные отсутствуют
488	794243.58	1323982.81	данные отсутствуют	данные отсутствуют
489	794232.94	1323969.76	данные отсутствуют	данные отсутствуют
Государственный регистратор				ФГИС ЕГРН
полное наименование должности			подпись	инициалы, фамилия

М.П.

Раздел 4.2

Выписка из Единого государственного реестра недвижимости об объекте недвижимости
Сведения о частях земельного участка

Земельный участок			
(вид объекта недвижимости)			
Лист № ____ Раздела 4.2	Всего листов раздела 4.2 : ____	Всего разделов: ____	Всего листов выписки: ____
15.09.2021 № 99/2021/417534141			
Кадастровый номер:		02:17:000000:978	

Номер точки	Координаты, м		Описание закрепления на местности	Средняя квадратическая погрешность определения координат характерных точек границы части земельного участка, м
	X	Y		
1	2	3	4	5
490	794213.25	1323968.18	данные отсутствуют	данные отсутствуют
491	794196.94	1323970.77	данные отсутствуют	данные отсутствуют
492	794180.95	1323970.69	данные отсутствуют	данные отсутствуют
493	794169.07	1323969.67	данные отсутствуют	данные отсутствуют
494	794152.79	1323966.92	данные отсутствуют	данные отсутствуют
495	793911.03	1324053.97	данные отсутствуют	данные отсутствуют
496	794130.56	1323963.41	данные отсутствуют	данные отсутствуют
497	794135.38	1323962.18	данные отсутствуют	данные отсутствуют
498	794125.66	1323965.78	данные отсутствуют	данные отсутствуют
499	794114.3	1323977.76	данные отсутствуют	данные отсутствуют
500	794097.41	1323990.97	данные отсутствуют	данные отсутствуют
501	794083.47	1323999.83	данные отсутствуют	данные отсутствуют
502	794068.27	1324006.28	данные отсутствуют	данные отсутствуют
503	794042.32	1324014.31	данные отсутствуют	данные отсутствуют
504	794027.39	1324021.38	данные отсутствуют	данные отсутствуют
505	794008.8	1324027.2	данные отсутствуют	данные отсутствуют
506	793995.09	1324032.71	данные отсутствуют	данные отсутствуют
Государственный регистратор				ФГИС ЕГРН
полное наименование должности			подпись	инициалы, фамилия

М.П.

Земельный участок			
(вид объекта недвижимости)			
Лист № ____ Раздела 4.2	Всего листов раздела 4.2 : ____	Всего разделов: ____	Всего листов выписки: ____
15.09.2021 № 99/2021/417534141			
Кадастровый номер:		02:17:000000:978	

Номер точки	Координаты, м		Описание закрепления на местности	Средняя квадратическая погрешность определения координат характерных точек границы части земельного участка, м
	X	Y		
1	2	3	4	5
507	793983.28	1324036.01	данные отсутствуют	данные отсутствуют
508	793965.31	1324039.85	данные отсутствуют	данные отсутствуют
509	793944.37	1324043.52	данные отсутствуют	данные отсутствуют
510	793932.3	1324048.29	данные отсутствуют	данные отсутствуют
511	793666.97	1324148.77	данные отсутствуют	данные отсутствуют
512	793684.12	1324110.19	данные отсутствуют	данные отсутствуют
513	793721.71	1324136.05	данные отсутствуют	данные отсутствуют
514	793716.04	1324138.49	данные отсутствуют	данные отсутствуют
515	793701.18	1324143.5	данные отсутствуют	данные отсутствуют
516	793685.15	1324147.47	данные отсутствуют	данные отсутствуют
517	793669.94	1324148.75	данные отсутствуют	данные отсутствуют

Государственный регистратор		ФГИС ЕГРН
полное наименование должности	подпись	инициалы, фамилия

М.П.

Земельный участок				
(вид объекта недвижимости)				
Лист № ____ Раздела 4.2	Всего листов раздела 4.2 : ____	Всего разделов: ____	Всего листов выписки: ____	
15.09.2021 № 99/2021/417534141				
Кадастровый номер:		02:17:000000:978		
Сведения о характерных точках границы части (частей) земельного участка				
Учетный номер части: 6				
Система координат: МСК-05				
Зона №				
Номер точки	Координаты, м		Описание закрепления на местности	Средняя квадратическая погрешность определения координат характерных точек границы части земельного участка, м
	X	Y		
1	2	3	4	5
1	792737.53	1323934.14	данные отсутствуют	данные отсутствуют
2	792737.5	1323939.15	данные отсутствуют	данные отсутствуют
3	792697.67	1323936.26	данные отсутствуют	данные отсутствуют
4	792662.16	1323974.61	данные отсутствуют	данные отсутствуют
5	792660.8	1323976.08	данные отсутствуют	данные отсутствуют
6	792657.13	1323972.68	данные отсутствуют	данные отсутствуют
7	792658.49	1323971.21	данные отсутствуют	данные отсутствуют
8	792695.63	1323931.1	данные отсутствуют	данные отсутствуют
9	791609.1	1327524.49	данные отсутствуют	данные отсутствуют
10	791657.71	1327587.31	данные отсутствуют	данные отсутствуют
11	791729.67	1327679.18	данные отсутствуют	данные отсутствуют
12	791729.71	1327679.23	данные отсутствуют	данные отсутствуют
13	791804.57	1327775.09	данные отсутствуют	данные отсутствуют
14	791879.02	1327865.23	данные отсутствуют	данные отсутствуют
15	791880.92	1327867.68	данные отсутствуют	данные отсутствуют
16	791883.7	1327871.94	данные отсутствуют	данные отсутствуют

Государственный регистратор		ФГИС ЕГРН
полное наименование должности	подпись	инициалы, фамилия

М.П.

Земельный участок			
(вид объекта недвижимости)			
Лист № ____ Раздела 4.2	Всего листов раздела 4.2 : ____	Всего разделов: ____	Всего листов выписки: ____
15.09.2021 № 99/2021/417534141			
Кадастровый номер:		02:17:000000:978	

Номер точки	Координаты, м		Описание закрепления на местности	Средняя квадратическая погрешность определения координат характерных точек границы части земельного участка, м
	X	Y		
1	2	3	4	5
17	791900.59	1327900.99	данные отсутствуют	данные отсутствуют
18	791902.81	1327905.27	данные отсутствуют	данные отсутствуют
19	791911.19	1327923.54	данные отсутствуют	данные отсутствуют
20	791913.29	1327928.94	данные отсутствуют	данные отсутствуют
21	791913.83	1327930.7	данные отсутствуют	данные отсутствуют
22	791919.57	1327950.86	данные отсутствуют	данные отсутствуют
23	791920.46	1327954.48	данные отсутствуют	данные отсутствуют
24	791944.77	1328072.75	данные отсутствуют	данные отсутствуют
25	791944.89	1328073.38	данные отсутствуют	данные отсутствуют
26	791962.83	1328166.65	данные отсутствуют	данные отсутствуют
27	791962.84	1328166.7	данные отсутствуют	данные отсутствуют
28	791981.63	1328265.01	данные отсутствуют	данные отсутствуют
29	791969.66	1328259.45	данные отсутствуют	данные отсутствуют
29	791969.66	1328259.45	данные отсутствуют	данные отсутствуют
30	791872.36	1327924.62	данные отсутствуют	данные отсутствуют
31	791570.89	1327543.65	данные отсутствуют	данные отсутствуют
32	791514.23	1327403.08	данные отсутствуют	данные отсутствуют

Государственный регистратор		ФГИС ЕГРН
полное наименование должности	подпись	инициалы, фамилия

М.П.

Земельный участок			
(вид объекта недвижимости)			
Лист № ____ Раздела 4.2	Всего листов раздела 4.2 : ____	Всего разделов: ____	Всего листов выписки: ____
15.09.2021 № 99/2021/417534141			
Кадастровый номер:		02:17:000000:978	

Номер точки	Координаты, м		Описание закрепления на местности	Средняя квадратическая погрешность определения координат характерных точек границы части земельного участка, м
	X	Y		
1	2	3	4	5
33	791519.65	1327410.04	данные отсутствуют	данные отсутствуют
34	791520.09	1327410.61	данные отсутствуют	данные отсутствуют
35	791541.46	1327438.88	данные отсутствуют	данные отсутствуют
36	791541.65	1327439.14	данные отсутствуют	данные отсутствуют
37	791563.4	1327468.3	данные отсутствуют	данные отсутствуют
38	791586.73	1327495.24	данные отсутствуют	данные отсутствуют
39	791588.86	1327497.87	данные отсутствуют	данные отсутствуют
40	791594.75	1327505.68	данные отсутствуют	данные отсутствуют
41	791551.75	1327524.69	данные отсутствуют	данные отсутствуют
42	791482.71	1327440.63	данные отсутствуют	данные отсутствуют
43	791363.63	1326588.31	данные отсутствуют	данные отсутствуют
44	791359.92	1326621.81	данные отсутствуют	данные отсутствуют
45	791359.47	1326624.94	данные отсутствуют	данные отсутствуют
46	791351.33	1326671.31	данные отсутствуют	данные отсутствуют
47	791349.96	1326684.26	данные отсутствуют	данные отсутствуют
48	791349.94	1326684.5	данные отсутствуют	данные отсутствуют
49	791340.25	1326771.86	данные отсутствуют	данные отсутствуют

Государственный регистратор		ФГИС ЕГРН
полное наименование должности	подпись	инициалы, фамилия

М.П.

Земельный участок			
(вид объекта недвижимости)			
Лист № ____ Раздела 4.2	Всего листов раздела 4.2 : ____	Всего разделов: ____	Всего листов выписки: ____
15.09.2021 № 99/2021/417534141			
Кадастровый номер:		02:17:000000:978	

Номер точки	Координаты, м		Описание закрепления на местности	Средняя квадратическая погрешность определения координат характерных точек границы части земельного участка, м
	X	Y		
1	2	3	4	5
50	791331.36	1326862.6	данные отсутствуют	данные отсутствуют
51	791323.95	1326968.46	данные отсутствуют	данные отсутствуют
52	791320.86	1327033.47	данные отсутствуют	данные отсутствуют
53	791320.82	1327034.23	данные отсутствуют	данные отсутствуют
54	791314.76	1327130.83	данные отсутствуют	данные отсутствуют
55	791314.73	1327143.52	данные отсутствуют	данные отсутствуют
56	791325.88	1327158.05	данные отсутствуют	данные отсутствуют
57	791326.25	1327158.54	данные отсутствуют	данные отсутствуют
58	791395.64	1327251.26	данные отсутствуют	данные отсутствуют
59	791442.32	1327311.31	данные отсутствуют	данные отсутствуют
60	791481.54	1327361.28	данные отсутствуют	данные отсутствуют
61	791471.98	1327373.02	данные отсутствуют	данные отсутствуют
62	791454.54	1327406.64	данные отсутствуют	данные отсутствуют
63	791270.05	1327165.54	данные отсутствуют	данные отсутствуют
64	791269.33	1327141.57	данные отсутствуют	данные отсутствуют
65	791282.57	1327006.71	данные отсутствуют	данные отсутствуют
66	791301.89	1326767.4	данные отсутствуют	данные отсутствуют
Государственный регистратор				ФГИС ЕГРН
полное наименование должности			подпись	инициалы, фамилия

М.П.

Раздел 4.2

Выписка из Единого государственного реестра недвижимости об объекте недвижимости
Сведения о частях земельного участка

Земельный участок			
(вид объекта недвижимости)			
Лист № ____ Раздела 4.2	Всего листов раздела 4.2 : ____	Всего разделов: ____	Всего листов выписки: ____
15.09.2021 № 99/2021/417534141			
Кадастровый номер:		02:17:000000:978	

Номер точки	Координаты, м		Описание закрепления на местности	Средняя квадратическая погрешность определения координат характерных точек границы части земельного участка, м
	X	Y		
1	2	3	4	5
67	791315.84	1326659.37	данные отсутствуют	данные отсутствуют
68	794828.29	1324952.15	данные отсутствуют	данные отсутствуют
69	794612.58	1324968.96	данные отсутствуют	данные отсутствуют
70	794420.76	1325018.51	данные отсутствуют	данные отсутствуют
71	794396.62	1325002.05	данные отсутствуют	данные отсутствуют
72	794433.55	1324982.84	данные отсутствуют	данные отсутствуют
73	794434.81	1324982.39	данные отсутствуют	данные отсутствуют
74	794463.17	1324972.63	данные отсутствуют	данные отсутствуют
75	794490.61	1324963.13	данные отсутствуют	данные отсутствуют
76	794512.6	1324954.77	данные отсутствуют	данные отсутствуют
77	794514.92	1324953.95	данные отсутствуют	данные отсутствуют
78	794524.39	1324951.86	данные отсутствуют	данные отсутствуют
79	794547.73	1324949.05	данные отсутствуют	данные отсутствуют
80	794571.05	1324945.87	данные отсутствуют	данные отсутствуют
81	794574.07	1324945.55	данные отсутствуют	данные отсутствуют
82	794764.95	1324931.27	данные отсутствуют	данные отсутствуют
83	794765.5	1324931.23	данные отсутствуют	данные отсутствуют
Государственный регистратор				ФГИС ЕГРН
полное наименование должности			подпись	инициалы, фамилия

М.П.

Земельный участок			
(вид объекта недвижимости)			
Лист № ____ Раздела 4.2	Всего листов раздела 4.2 : ____	Всего разделов: ____	Всего листов выписки: ____
15.09.2021 № 99/2021/417534141			
Кадастровый номер:		02:17:000000:978	

Номер точки	Координаты, м		Описание закрепления на местности	Средняя квадратическая погрешность определения координат характерных точек границы части земельного участка, м
	X	Y		
1	2	3	4	5
84	794806.88	1324928.59	данные отсутствуют	данные отсутствуют
85	794820.98	1324926.96	данные отсутствуют	данные отсутствуют
86	792128.06	1323054.14	данные отсутствуют	данные отсутствуют
87	792136.43	1323063.61	данные отсутствуют	данные отсутствуют
88	792136.7	1323080.97	данные отсутствуют	данные отсутствуют
89	792138.47	1323117.42	данные отсутствуют	данные отсутствуют
90	792145.24	1323166.59	данные отсутствуют	данные отсутствуют
91	792145.29	1323166.97	данные отсутствуют	данные отсутствуют
92	792151.37	1323213.75	данные отсутствуют	данные отсутствуют
93	792164.97	1323270.31	данные отсутствуют	данные отсутствуют
94	792181.44	1323329.45	данные отсутствуют	данные отсутствуют
95	792207.62	1323397.75	данные отсутствуют	данные отсутствуют
96	792252.85	1323457.96	данные отсутствуют	данные отсутствуют
97	792252.87	1323457.99	данные отсутствуют	данные отсутствуют
98	792279.63	1323493.68	данные отсутствуют	данные отсутствуют
99	792306.81	1323528.94	данные отсутствуют	данные отсутствуют
100	792307.22	1323529.49	данные отсутствуют	данные отсутствуют
Государственный регистратор				ФГИС ЕГРН
полное наименование должности			подпись	инициалы, фамилия

М.П.

Раздел 4.2

Выписка из Единого государственного реестра недвижимости об объекте недвижимости
Сведения о частях земельного участка

Земельный участок			
(вид объекта недвижимости)			
Лист № ____ Раздела 4.2	Всего листов раздела 4.2 : ____	Всего разделов: ____	Всего листов выписки: ____
15.09.2021 № 99/2021/417534141			
Кадастровый номер:		02:17:000000:978	

Номер точки	Координаты, м		Описание закрепления на местности	Средняя квадратическая погрешность определения координат характерных точек границы части земельного участка, м
	X	Y		
1	2	3	4	5
101	792386.05	1323634.76	данные отсутствуют	данные отсутствуют
102	792420.8	1323680.61	данные отсутствуют	данные отсутствуют
103	792439.55	1323704.31	данные отсутствуют	данные отсутствуют
104	792440.79	1323705.94	данные отсутствуют	данные отсутствуют
105	792441.47	1323706.9	данные отсутствуют	данные отсутствуют
106	792458	1323730.81	данные отсутствуют	данные отсутствуют
107	792458.15	1323731.02	данные отсутствуют	данные отсутствуют
108	792471.76	1323750.93	данные отсутствуют	данные отсутствуют
109	792472.27	1323751.7	данные отсутствуют	данные отсутствуют
110	792489.05	1323777.25	данные отсутствуют	данные отсутствуют
111	792489.67	1323778.22	данные отсутствуют	данные отсутствуют
112	792506.06	1323804.47	данные отсутствуют	данные отсутствуют
113	792534.53	1323843.52	данные отсутствуют	данные отсутствуют
114	792556.63	1323872.51	данные отсутствуют	данные отсутствуют
115	792557.31	1323873.43	данные отсутствуют	данные отсутствуют
116	792558.07	1323874.51	данные отсутствуют	данные отсутствуют
117	792598.11	1323932.8	данные отсутствуют	данные отсутствуют
Государственный регистратор				ФГИС ЕГРН
полное наименование должности			подпись	инициалы, фамилия

М.П.

Земельный участок			
(вид объекта недвижимости)			
Лист № ____ Раздела 4.2	Всего листов раздела 4.2 : ____	Всего разделов: ____	Всего листов выписки: ____
15.09.2021 № 99/2021/417534141			
Кадастровый номер:		02:17:000000:978	

Номер точки	Координаты, м		Описание закрепления на местности	Средняя квадратическая погрешность определения координат характерных точек границы части земельного участка, м
	X	Y		
1	2	3	4	5
118	792599.24	1323934.52	данные отсутствуют	данные отсутствуют
119	792627.85	1323980.08	данные отсутствуют	данные отсутствуют
120	792631.98	1323988.22	данные отсутствуют	данные отсутствуют
121	792641.13	1324011.27	данные отсутствуют	данные отсутствуют
122	792641.17	1324011.36	данные отсутствуют	данные отсутствуют
123	792645.78	1324023.04	данные отсутствуют	данные отсутствуют
124	792646.82	1324025.95	данные отсутствуют	данные отсутствуют
125	792648.56	1324032.98	данные отсутствуют	данные отсутствуют
126	792650.58	1324044.81	данные отсутствуют	данные отсутствуют
127	792650.83	1324046.49	данные отсутствуют	данные отсутствуют
128	792653.5	1324066.14	данные отсутствуют	данные отсутствуют
129	792653.96	1324072.87	данные отсутствуют	данные отсутствуют
130	792653.94	1324074.24	данные отсутствуют	данные отсутствуют
131	792653.35	1324095.72	данные отсутствуют	данные отсутствуют
132	792652.78	1324102	данные отсутствуют	данные отсутствуют
133	792650.87	1324114.36	данные отсутствуют	данные отсутствуют
134	792647.56	1324136.87	данные отсутствуют	данные отсутствуют
Государственный регистратор				ФГИС ЕГРН
полное наименование должности			подпись	инициалы, фамилия

М.П.

Раздел 4.2

Выписка из Единого государственного реестра недвижимости об объекте недвижимости
Сведения о частях земельного участка

Земельный участок			
(вид объекта недвижимости)			
Лист № ____ Раздела 4.2	Всего листов раздела 4.2 : ____	Всего разделов: ____	Всего листов выписки: ____
15.09.2021 № 99/2021/417534141			
Кадастровый номер:		02:17:000000:978	

Номер точки	Координаты, м		Описание закрепления на местности	Средняя квадратическая погрешность определения координат характерных точек границы части земельного участка, м
	X	Y		
1	2	3	4	5
135	792574.48	1324195.34	данные отсутствуют	данные отсутствуют
136	792586.27	1324176.09	данные отсутствуют	данные отсутствуют
137	792586.27	1324176.07	данные отсутствуют	данные отсутствуют
138	792590.8	1324164.48	данные отсутствуют	данные отсутствуют
139	792596.82	1324148.11	данные отсутствуют	данные отсутствуют
140	792596.83	1324148.1	данные отсутствуют	данные отсутствуют
141	792598.67	1324139.52	данные отсутствуют	данные отсутствуют
142	792601.18	1324117.53	данные отсутствуют	данные отсутствуют
143	792601.43	1324106.89	данные отсутствуют	данные отсутствуют
144	792603.37	1324094.35	данные отсутствуют	данные отсутствуют
145	792603.96	1324072.87	данные отсутствуют	данные отсутствуют
146	792601.29	1324053.23	данные отсутствуют	данные отсутствуют
147	792599.27	1324041.4	данные отсутствуют	данные отсутствуют
148	792594.66	1324029.72	данные отсутствуют	данные отсутствуют
149	792588.14	1324007.6	данные отсутствуют	данные отсутствуют
150	792588.13	1324007.59	данные отсутствуют	данные отсутствуют
151	792574.32	1323977.74	данные отсутствуют	данные отсутствуют
Государственный регистратор				ФГИС ЕГРН
полное наименование должности			подпись	инициалы, фамилия

М.П.

Земельный участок			
(вид объекта недвижимости)			
Лист № ____ Раздела 4.2	Всего листов раздела 4.2 : ____	Всего разделов: ____	Всего листов выписки: ____
15.09.2021 № 99/2021/417534141			
Кадастровый номер:		02:17:000000:978	

Номер точки	Координаты, м		Описание закрепления на местности	Средняя квадратическая погрешность определения координат характерных точек границы части земельного участка, м
	X	Y		
1	2	3	4	5
152	792568.04	1323966.79	данные отсутствуют	данные отсутствуют
153	792568.03	1323966.78	данные отсутствуют	данные отсутствуют
154	792484.95	1323848.39	данные отсутствуют	данные отсутствуют
155	792437.1	1323785.27	данные отсутствуют	данные отсутствуют
156	792416.87	1323759.24	данные отсутствуют	данные отсутствуют
157	792400.34	1323735.33	данные отсутствуют	данные отсутствуют
158	792381.27	1323711.22	данные отсутствуют	данные отсутствуют
159	792292.06	1323583.29	данные отсутствуют	данные отсутствуют
160	792206.41	1323437.95	данные отсутствуют	данные отсутствуют
161	792141.53	1323315.97	данные отсутствуют	данные отсутствуют
162	792118.17	1323212.15	данные отсутствуют	данные отсутствуют
163	792125.96	1323072	данные отсутствуют	данные отсутствуют
164	792257.25	1322366.76	данные отсутствуют	данные отсутствуют
165	792231.67	1322416.59	данные отсутствуют	данные отсутствуют
166	792223.2	1322433.81	данные отсутствуют	данные отсутствуют
167	792217.08	1322450.42	данные отсутствуют	данные отсутствуют
168	792215.26	1322463.06	данные отсутствуют	данные отсутствуют

Государственный регистратор		ФГИС ЕГРН
полное наименование должности	подпись	инициалы, фамилия

М.П.

Земельный участок			
(вид объекта недвижимости)			
Лист № ____ Раздела 4.2	Всего листов раздела 4.2 : ____	Всего разделов: ____	Всего листов выписки: ____
15.09.2021 № 99/2021/417534141			
Кадастровый номер:		02:17:000000:978	

Номер точки	Координаты, м		Описание закрепления на местности	Средняя квадратическая погрешность определения координат характерных точек границы части земельного участка, м
	X	Y		
1	2	3	4	5
169	792210.55	1322482.49	данные отсутствуют	данные отсутствуют
170	792204.7	1322505.78	данные отсутствуют	данные отсутствуют
171	792193.6	1322543.94	данные отсутствуют	данные отсутствуют
172	792180.82	1322615.47	данные отсутствуют	данные отсутствуют
173	792173.17	1322658	данные отсутствуют	данные отсутствуют
174	792164.38	1322703.66	данные отсутствуют	данные отсутствуют
175	792153.9	1322763.3	данные отсутствуют	данные отсутствуют
176	792145.66	1322816.08	данные отсутствуют	данные отсутствуют
177	792137.14	1322862.17	данные отсутствуют	данные отсутствуют
178	792127.23	1322922.08	данные отсутствуют	данные отсутствуют
179	792120.07	1322951.71	данные отсутствуют	данные отсутствуют
180	792107.57	1322989.13	данные отсутствуют	данные отсутствуют
181	792102.71	1322998.27	данные отсутствуют	данные отсутствуют
182	792090.73	1323019.72	данные отсутствуют	данные отсутствуют
183	792080.72	1323051.31	данные отсутствуют	данные отсутствуют
184	792078.37	1323082.57	данные отсутствуют	данные отсутствуют
185	792079.66	1323123.33	данные отсутствуют	данные отсутствуют

Государственный регистратор		ФГИС ЕГРН
полное наименование должности	подпись	инициалы, фамилия

М.П.

Земельный участок			
(вид объекта недвижимости)			
Лист № ____ Раздела 4.2	Всего листов раздела 4.2 : ____	Всего разделов: ____	Всего листов выписки: ____
15.09.2021 № 99/2021/417534141			
Кадастровый номер:		02:17:000000:978	

Номер точки	Координаты, м		Описание закрепления на местности	Средняя квадратическая погрешность определения координат характерных точек границы части земельного участка, м
	X	Y		
1	2	3	4	5
186	792086.64	1323174.9	данные отсутствуют	данные отсутствуют
187	792093.23	1323225.12	данные отсутствуют	данные отсутствуют
188	792108.59	1323285.11	данные отсутствуют	данные отсутствуют
189	792125.17	1323347.53	данные отсутствуют	данные отсутствуют
190	792155.65	1323426.53	данные отсутствуют	данные отсутствуют
191	792224.41	1323518.69	данные отсутствуют	данные отсутствуют
192	792262.69	1323567.7	данные отсутствуют	данные отсутствуют
193	792339.49	1323669.62	данные отсутствуют	данные отсутствуют
194	792371.19	1323713.51	данные отсутствуют	данные отсутствуют
195	792421.71	1323780.65	данные отсутствуют	данные отсутствуют
196	792460.57	1323837.02	данные отсутствуют	данные отсутствуют
197	792533.43	1323970.01	данные отсутствуют	данные отсутствуют
198	792575.6	1324082.91	данные отсутствуют	данные отсутствуют
199	792567.81	1324163.37	данные отсутствуют	данные отсутствуют
200	792566.05	1324198.63	данные отсутствуют	данные отсутствуют
201	792565.38	1324199.83	данные отсутствуют	данные отсутствуют
202	792528.1	1324163.29	данные отсутствуют	данные отсутствуют
Государственный регистратор				ФГИС ЕГРН
полное наименование должности			подпись	инициалы, фамилия

М.П.

Раздел 4.2

Выписка из Единого государственного реестра недвижимости об объекте недвижимости
Сведения о частях земельного участка

Земельный участок			
(вид объекта недвижимости)			
Лист № ____ Раздела 4.2	Всего листов раздела 4.2 : ____	Всего разделов: ____	Всего листов выписки: ____
15.09.2021 № 99/2021/417534141			
Кадастровый номер:		02:17:000000:978	

Номер точки	Координаты, м		Описание закрепления на местности	Средняя квадратическая погрешность определения координат характерных точек границы части земельного участка, м
	X	Y		
1	2	3	4	5
203	792528.38	1324162.63	данные отсутствуют	данные отсутствуют
204	792528.85	1324161.56	данные отсутствуют	данные отсутствуют
205	792539.6	1324138.09	данные отсутствуют	данные отсутствуют
206	792541.92	1324129.59	данные отсутствуют	данные отсутствуют
207	792547.77	1324090.01	данные отсутствуют	данные отсутствуют
208	792547.75	1324076.59	данные отсутствуют	данные отсутствуют
209	792545.77	1324061	данные отсутствуют	данные отсутствуют
210	792545.71	1324060.44	данные отсутствуют	данные отсутствуют
211	792545.2	1324055.99	данные отсутствуют	данные отсутствуют
212	792535.47	1324032.51	данные отсутствуют	данные отсутствуют
213	792510.13	1323992.17	данные отсутствуют	данные отсутствуют
214	792470.71	1323935.45	данные отсутствуют	данные отсутствуют
215	792420.24	1323866.57	данные отсутствуют	данные отсутствуют
216	792420.12	1323866.41	данные отсутствуют	данные отсутствуют
217	792419.4	1323865.4	данные отсутствуют	данные отсутствуют
218	792381.13	1323809.88	данные отсутствуют	данные отсутствуют
219	792331.24	1323743.57	данные отсутствуют	данные отсутствуют
Государственный регистратор				ФГИС ЕГРН
полное наименование должности			подпись	инициалы, фамилия

М.П.

Земельный участок			
(вид объекта недвижимости)			
Лист № ____ Раздела 4.2	Всего листов раздела 4.2 : ____	Всего разделов: ____	Всего листов выписки: ____
15.09.2021 № 99/2021/417534141			
Кадастровый номер:		02:17:000000:978	

Номер точки	Координаты, м		Описание закрепления на местности	Средняя квадратическая погрешность определения координат характерных точек границы части земельного участка, м
	X	Y		
1	2	3	4	5
220	792330.74	1323742.9	данные отсутствуют	данные отсутствуют
221	792330.66	1323742.79	данные отсутствуют	данные отсутствуют
222	792299.25	1323699.31	данные отсутствуют	данные отсутствуют
223	792223.02	1323598.14	данные отсутствуют	данные отсутствуют
224	792185	1323549.47	данные отсутствуют	данные отсутствуют
225	792184.33	1323548.59	данные отсутствуют	данные отсутствуют
226	792115.57	1323456.43	данные отсутствуют	данные отсутствуют
227	792115.2	1323455.92	данные отсутствуют	данные отсутствуют
228	792109	1323444.53	данные отсутствуют	данные отсутствуют
229	792078.52	1323365.53	данные отсутствуют	данные отсутствуют
230	792077.62	1323362.98	данные отсутствуют	данные отсутствуют
231	792076.85	1323360.37	данные отсутствуют	данные отсутствуют
232	792060.27	1323297.95	данные отсутствуют	данные отсутствуют
233	792060.15	1323297.51	данные отсутствуют	данные отсутствуют
234	792044.79	1323237.52	данные отсутствуют	данные отсутствуют
235	792043.66	1323231.63	данные отсутствуют	данные отсутствуют
236	792037.08	1323181.51	данные отсутствуют	данные отсутствуют

Государственный регистратор		ФГИС ЕГРН
полное наименование должности	подпись	инициалы, фамилия

М.П.

Земельный участок			
(вид объекта недвижимости)			
Лист № ____ Раздела 4.2	Всего листов раздела 4.2 : ____	Всего разделов: ____	Всего листов выписки: ____
15.09.2021 № 99/2021/417534141			
Кадастровый номер:		02:17:000000:978	

Номер точки	Координаты, м		Описание закрепления на местности	Средняя квадратическая погрешность определения координат характерных точек границы части земельного участка, м
	X	Y		
1	2	3	4	5
237	792030.11	1323130.04	данные отсутствуют	данные отсутствуют
238	792029.68	1323124.91	данные отсутствуют	данные отсутствуют
239	792028.39	1323084.15	данные отсутствуют	данные отсутствуют
240	792028.37	1323082.57	данные отсутствуют	данные отсутствуют
241	792028.51	1323078.82	данные отсутствуют	данные отсутствуют
242	792030.86	1323047.56	данные отсутствуют	данные отсутствуют
243	792033.06	1323036.21	данные отсутствуют	данные отсутствуют
244	792043.07	1323004.62	данные отсутствуют	данные отсутствуют
245	792043.18	1323004.27	данные отсутствуют	данные отсутствуют
246	792047.08	1322995.34	данные отсутствуют	данные отсутствуют
247	792058.8	1322974.34	данные отсутствуют	данные отсутствуют
248	792061.47	1322969.34	данные отсутствуют	данные отсутствуют
249	792071.97	1322937.89	данные отсутствуют	данные отсутствуют
250	792078.2	1322912.12	данные отсутствуют	данные отсутствуют
251	792087.81	1322854.01	данные отсутствуют	данные отсутствуют
252	792087.97	1322853.08	данные отсутствуют	данные отсутствуют
253	792096.37	1322807.68	данные отсутствуют	данные отсутствуют

Государственный регистратор		ФГИС ЕГРН
полное наименование должности	подпись	инициалы, фамилия

М.П.

Земельный участок			
(вид объекта недвижимости)			
Лист № ____ Раздела 4.2	Всего листов раздела 4.2 : ____	Всего разделов: ____	Всего листов выписки: ____
15.09.2021 № 99/2021/417534141			
Кадастровый номер:		02:17:000000:978	

Номер точки	Координаты, м		Описание закрепления на местности	Средняя квадратическая погрешность определения координат характерных точек границы части земельного участка, м
	X	Y		
1	2	3	4	5
254	792104.5	1322755.59	данные отсутствуют	данные отсутствуют
255	792104.65	1322754.65	данные отсутствуют	данные отсутствуют
256	792115.13	1322695.01	данные отсутствуют	данные отсутствуют
257	792115.28	1322694.21	данные отсутствуют	данные отсутствуют
258	792124.01	1322648.85	данные отсутствуют	данные отсутствуют
259	792131.6	1322606.65	данные отсутствуют	данные отсутствуют
260	792144.38	1322535.15	данные отсутствуют	данные отсутствуют
261	792145.59	1322529.98	данные отсутствуют	данные отсутствуют
262	792156.43	1322492.7	данные отсутствуют	данные отсутствуют
263	792162.01	1322470.51	данные отсутствуют	данные отсутствуют
264	792166.11	1322453.59	данные отсутствуют	данные отсутствуют
265	792167.59	1322443.3	данные отсутствуют	данные отсутствуют
266	792169.53	1322434.97	данные отсутствуют	данные отсутствуют
267	792170.16	1322433.13	данные отсутствуют	данные отсутствуют
268	792176.28	1322416.52	данные отсутствуют	данные отсутствуют
269	792178.33	1322411.74	данные отсутствуют	данные отсутствуют
270	792186.8	1322394.52	данные отсутствуют	данные отсутствуют

Государственный регистратор		ФГИС ЕГРН
полное наименование должности	подпись	инициалы, фамилия

М.П.

Земельный участок			
(вид объекта недвижимости)			
Лист № ____ Раздела 4.2	Всего листов раздела 4.2 : ____	Всего разделов: ____	Всего листов выписки: ____
15.09.2021 № 99/2021/417534141			
Кадастровый номер:		02:17:000000:978	

Номер точки	Координаты, м		Описание закрепления на местности	Средняя квадратическая погрешность определения координат характерных точек границы части земельного участка, м
	X	Y		
1	2	3	4	5
271	792187.19	1322393.76	данные отсутствуют	данные отсутствуют
272	792206.47	1322356.18	данные отсутствуют	данные отсутствуют
273	792281.66	1322314.41	данные отсутствуют	данные отсутствуют
274	792130.6	1321862.42	данные отсутствуют	данные отсутствуют
275	792131.94	1321864.87	данные отсутствуют	данные отсутствуют
276	792135.05	1321871.75	данные отсутствуют	данные отсутствуют
277	792148.12	1321907.7	данные отсутствуют	данные отсутствуют
278	792151.17	1321914.85	данные отсутствуют	данные отсутствуют
279	792152.13	1321916.73	данные отсутствуют	данные отсутствуют
280	792159.79	1321924.62	данные отсутствуют	данные отсутствуют
281	792160.15	1321925	данные отсутствуют	данные отсутствуют
282	792183.42	1321949.52	данные отсутствуют	данные отсутствуют
283	792183.67	1321949.79	данные отсутствуют	данные отсутствуют
284	792198.05	1321965.17	данные отсутствуют	данные отсутствуют
285	792198.34	1321965.48	данные отсутствуют	данные отсутствуют
286	792213.09	1321981.53	данные отсутствуют	данные отсутствуют
287	792233.57	1322001.12	данные отсутствуют	данные отсутствуют

Государственный регистратор		ФГИС ЕГРН
полное наименование должности	подпись	инициалы, фамилия

М.П.

Земельный участок			
(вид объекта недвижимости)			
Лист № ____ Раздела 4.2	Всего листов раздела 4.2 : ____	Всего разделов: ____	Всего листов выписки: ____
15.09.2021 № 99/2021/417534141			
Кадастровый номер:		02:17:000000:978	

Номер точки	Координаты, м		Описание закрепления на местности	Средняя квадратическая погрешность определения координат характерных точек границы части земельного участка, м
	X	Y		
1	2	3	4	5
288	792277.41	1322038.84	данные отсутствуют	данные отсутствуют
289	792281.65	1322042.95	данные отсутствуют	данные отсутствуют
290	792308.36	1322072.08	данные отсутствуют	данные отсутствуют
291	792310.55	1322074.63	данные отсутствуют	данные отсутствуют
292	792313.52	1322078.34	данные отсутствуют	данные отсутствуют
293	792314.93	1322080.19	данные отсутствуют	данные отсутствуют
294	792317.48	1322084.07	данные отсутствуют	данные отсутствуют
295	792319.42	1322087.34	данные отсутствуют	данные отсутствуют
296	792319.83	1322088.04	данные отсутствуют	данные отсутствуют
297	792333.25	1322111.52	данные отсутствуют	данные отсутствуют
298	792336.41	1322118.13	данные отсутствуют	данные отсутствуют
299	792343.67	1322136.71	данные отсутствуют	данные отсутствуют
300	792344.65	1322139.46	данные отсутствуют	данные отсутствуют
301	792345.38	1322141.92	данные отсутствуют	данные отсутствуют
302	792347.31	1322149.09	данные отсутствуют	данные отсутствуют
303	792348.47	1322154.64	данные отсутствуют	данные отсутствуют
304	792353.24	1322186.33	данные отсутствуют	данные отсутствуют

Государственный регистратор		ФГИС ЕГРН
полное наименование должности	подпись	инициалы, фамилия

М.П.

Земельный участок			
(вид объекта недвижимости)			
Лист № ____ Раздела 4.2	Всего листов раздела 4.2 : ____	Всего разделов: ____	Всего листов выписки: ____
15.09.2021 № 99/2021/417534141			
Кадастровый номер:		02:17:000000:978	

Номер точки	Координаты, м		Описание закрепления на местности	Средняя квадратическая погрешность определения координат характерных точек границы части земельного участка, м
	X	Y		
1	2	3	4	5
305	792353.66	1322190.03	данные отсутствуют	данные отсутствуют
306	792354.13	1322196.29	данные отсутствуют	данные отсутствуют
307	792354.27	1322200.03	данные отсутствуют	данные отсутствуют
308	792354.18	1322203.07	данные отсутствуют	данные отсутствуют
309	792353.4	1322215.86	данные отсутствуют	данные отсутствуют
310	792353.29	1322217.23	данные отсутствуют	данные отсутствуют
311	792349.04	1322265.25	данные отсутствуют	данные отсутствуют
312	792348.12	1322271.38	данные отсутствуют	данные отсутствуют
313	792336.77	1322324.03	данные отсутствуют	данные отсутствуют
314	792335.44	1322328.95	данные отсутствуют	данные отсутствуют
315	792333.88	1322333.12	данные отсутствуют	данные отсутствуют
316	792310.15	1322388.76	данные отсутствуют	данные отсутствуют
317	792309.07	1322391.12	данные отсутствуют	данные отсутствуют
318	792292.6	1322424.77	данные отсутствуют	данные отсутствуют
319	792291.16	1322427.49	данные отсутствуют	данные отсутствуют
320	792282.85	1322442.12	данные отсутствуют	данные отсутствуют
321	792271.44	1322467.15	данные отсутствуют	данные отсутствуют

Государственный регистратор		ФГИС ЕГРН
полное наименование должности	подпись	инициалы, фамилия

М.П.

Земельный участок			
(вид объекта недвижимости)			
Лист № ____	Раздела 4.2	Всего листов раздела 4.2 : ____	Всего разделов: ____
15.09.2021 № 99/2021/417534141		Всего листов выписки: ____	
Кадастровый номер:		02:17:000000:978	

Номер точки	Координаты, м		Описание закрепления на местности	Средняя квадратическая погрешность определения координат характерных точек границы части земельного участка, м
	X	Y		
1	2	3	4	5
322	792270.81	1322471.4	данные отсутствуют	данные отсутствуют
323	792270.32	1322474.22	данные отсутствуют	данные отсутствуют
324	792266.24	1322494.12	данные отсутствуют	данные отсутствуют
325	792265.28	1322498.01	данные отсутствуют	данные отсутствуют
326	792258.62	1322520.96	данные отсутствуют	данные отсутствуют
327	792248.75	1322556.4	данные отсутствуют	данные отсутствуют
328	792237.63	1322624.16	данные отсутствуют	данные отсутствуют
329	792237.42	1322625.38	данные отсутствуют	данные отсутствуют
330	792229.29	1322668.29	данные отсутствуют	данные отсутствуют
331	792229.13	1322669.05	данные отсутствуют	данные отсутствуют
332	792219.97	1322713.61	данные отсутствуют	данные отсутствуют
333	792210.23	1322772.56	данные отсутствуют	данные отсутствуют
334	792201.75	1322825.78	данные отсутствуют	данные отсутствуют
335	792201.59	1322826.71	данные отсутствуют	данные отсутствуют
336	792193.55	1322871.63	данные отсутствуют	данные отсутствуют
337	792183.68	1322931.35	данные отсутствуют	данные отсутствуют
338	792183.57	1322932.02	данные отсутствуют	данные отсутствуют
Государственный регистратор				ФГИС ЕГРН
полное наименование должности			подпись	инициалы, фамилия

М.П.

Раздел 4.2

Выписка из Единого государственного реестра недвижимости об объекте недвижимости
Сведения о частях земельного участка

Земельный участок			
(вид объекта недвижимости)			
Лист № ____	Раздела 4.2	Всего листов раздела 4.2 : ____	Всего разделов: ____
15.09.2021 № 99/2021/417534141		Всего листов выписки: ____	
Кадастровый номер:		02:17:000000:978	

Номер точки	Координаты, м		Описание закрепления на местности	Средняя квадратическая погрешность определения координат характерных точек границы части земельного участка, м
	X	Y		
1	2	3	4	5
339	792181.8	1322941.89	данные отсутствуют	данные отсутствуют
340	792135.52	1322990.74	данные отсутствуют	данные отсутствуют
341	792141.53	1322939.64	данные отсутствуют	данные отсутствуют
342	792172.68	1322700.86	данные отсутствуют	данные отсутствуют
343	792221.99	1322501.01	данные отсутствуют	данные отсутствуют
344	792264.54	1322368.44	данные отсутствуют	данные отсутствуют
345	792270.94	1322355.77	данные отсутствуют	данные отсутствуют
346	792289.73	1322317.96	данные отсутствуют	данные отсутствуют
347	792295.39	1322304.56	данные отсутствуют	данные отсутствуют
348	792298.99	1322293.73	данные отсутствуют	данные отсутствуют
349	792302.13	1322277.8	данные отсутствуют	данные отсутствуют
350	792302.13	1322277.78	данные отсутствуют	данные отсутствуют
351	792304.36	1322219.85	данные отсутствуют	данные отсутствуют
352	792303.49	1322212.82	данные отсутствуют	данные отсутствуют
353	792304.27	1322200.03	данные отсутствуют	данные отсутствуют
354	792303.8	1322193.77	данные отсутствуют	данные отсутствуют
355	792299.03	1322162.08	данные отсутствуют	данные отсутствуют
Государственный регистратор				ФГИС ЕГРН
полное наименование должности			подпись	инициалы, фамилия

М.П.

Земельный участок			
(вид объекта недвижимости)			
Лист № ____ Раздела 4.2	Всего листов раздела 4.2 : ____	Всего разделов: ____	Всего листов выписки: ____
15.09.2021 № 99/2021/417534141			
Кадастровый номер:		02:17:000000:978	

Номер точки	Координаты, м		Описание закрепления на местности	Средняя квадратическая погрешность определения координат характерных точек границы части земельного участка, м
	X	Y		
1	2	3	4	5
356	792297.1	1322154.91	данные отсутствуют	данные отсутствуют
357	792289.84	1322136.33	данные отсутствуют	данные отсутствуют
358	792276.42	1322112.85	данные отсутствуют	данные отсутствуют
359	792274.48	1322109.58	данные отсутствуют	данные отсутствуют
360	792271.51	1322105.87	данные отсутствуют	данные отсутствуют
361	792244.8	1322076.74	данные отсутствуют	данные отсутствуют
362	792199.96	1322038.16	данные отсутствуют	данные отсутствуют
363	792177.37	1322016.55	данные отсутствуют	данные отсутствуют
364	792112.98	1321924.83	данные отсутствуют	данные отсутствуют
365	792091.65	1321886.54	данные отсутствуют	данные отсутствуют
366	792309.98	1328106.53	данные отсутствуют	данные отсутствуют
367	792346.32	1328155.41	данные отсутствуют	данные отсутствуют
368	792313.52	1328348.52	данные отсутствуют	данные отсутствуют
369	792247.25	1328388.23	данные отсутствуют	данные отсутствуют
370	791948.67	1328187.21	данные отсутствуют	данные отсутствуют
371	791951.45	1328189.89	данные отсутствуют	данные отсутствуют
372	791965.48	1328192.09	данные отсутствуют	данные отсутствуют

Государственный регистратор		ФГИС ЕГРН
полное наименование должности	подпись	инициалы, фамилия

М.П.

Земельный участок			
(вид объекта недвижимости)			
Лист № ____ Раздела 4.2	Всего листов раздела 4.2 : ____	Всего разделов: ____	Всего листов выписки: ____
15.09.2021 № 99/2021/417534141			
Кадастровый номер:		02:17:000000:978	

Номер точки	Координаты, м		Описание закрепления на местности	Средняя квадратическая погрешность определения координат характерных точек границы части земельного участка, м
	X	Y		
1	2	3	4	5
373	791981.61	1328195.67	данные отсутствуют	данные отсутствуют
374	791996.92	1328201.86	данные отсутствуют	данные отсутствуют
375	792012.12	1328209.91	данные отсутствуют	данные отсутствуют
376	792023.69	1328214.93	данные отсутствуют	данные отсутствуют
377	792032.71	1328219.92	данные отсутствуют	данные отсутствуют
378	792045.98	1328229.76	данные отсутствуют	данные отсутствуют
379	792059.12	1328238.71	данные отсутствуют	данные отсутствуют
380	792071.13	1328244.5	данные отсутствуют	данные отсутствуют
381	792086.21	1328253.45	данные отсутствуют	данные отсутствуют
382	792099.35	1328263.89	данные отсутствуют	данные отсутствуют
383	792112.02	1328264.55	данные отсутствуют	данные отсутствуют
384	792123.09	1328265.9	данные отсутствуют	данные отсутствуют
385	792134.77	1328268.11	данные отсутствуют	данные отсутствуют
386	792145.16	1328271.09	данные отсутствуют	данные отсутствуют
387	792169.93	1328275.61	данные отсутствуют	данные отсутствуют
388	792185.8	1328280.17	данные отсутствуют	данные отсутствуют
389	792200.71	1328287.28	данные отсутствуют	данные отсутствуют

Государственный регистратор		ФГИС ЕГРН
полное наименование должности	подпись	инициалы, фамилия

М.П.

Земельный участок			
(вид объекта недвижимости)			
Лист № ____ Раздела 4.2	Всего листов раздела 4.2 : ____	Всего разделов: ____	Всего листов выписки: ____
15.09.2021 № 99/2021/417534141			
Кадастровый номер:		02:17:000000:978	

Номер точки	Координаты, м		Описание закрепления на местности	Средняя квадратическая погрешность определения координат характерных точек границы части земельного участка, м
	X	Y		
1	2	3	4	5
390	792214.24	1328296.75	данные отсутствуют	данные отсутствуют
391	792226.41	1328306.61	данные отсутствуют	данные отсутствуют
392	792240.01	1328317.13	данные отсутствуют	данные отсутствуют
393	792249.35	1328305.67	данные отсутствуют	данные отсутствуют
394	792257.01	1328293.22	данные отсутствуют	данные отсутствуют
395	792265.16	1328282.5	данные отсутствуют	данные отсутствуют
396	792272.84	1328254.68	данные отсутствуют	данные отсутствуют
397	792273.51	1328239.09	данные отсутствуют	данные отсутствуют
398	792272.28	1328229.13	данные отсутствуют	данные отсутствуют
399	792272.41	1328212.61	данные отсутствуют	данные отсутствуют
400	792272.99	1328198.37	данные отсутствуют	данные отсутствуют
401	792272.39	1328183.89	данные отсутствуют	данные отсутствуют
402	792274.15	1328167.47	данные отсутствуют	данные отсутствуют
403	792278.58	1328151.56	данные отсутствуют	данные отсутствуют
404	792285.58	1328136.6	данные отсутствуют	данные отсутствуют
405	792293.17	1328125.21	данные отсутствуют	данные отсутствуют
406	792303.04	1328112.98	данные отсутствуют	данные отсутствуют
Государственный регистратор				ФГИС ЕГРН
полное наименование должности			подпись	инициалы, фамилия

М.П.

Земельный участок			
(вид объекта недвижимости)			
Лист № ____ Раздела 4.2	Всего листов раздела 4.2 : ____	Всего разделов: ____	Всего листов выписки: ____
15.09.2021 № 99/2021/417534141			
Кадастровый номер:		02:17:000000:978	

Номер точки	Координаты, м		Описание закрепления на местности	Средняя квадратическая погрешность определения координат характерных точек границы части земельного участка, м
	X	Y		
1	2	3	4	5
407	794400.09	1324068	данные отсутствуют	данные отсутствуют
408	794572.52	1324204.87	данные отсутствуют	данные отсутствуют
408	794572.52	1324204.87	данные отсутствуют	данные отсутствуют
409	794604.18	1324303.25	данные отсутствуют	данные отсутствуют
409	794604.18	1324303.25	данные отсутствуют	данные отсутствуют
410	794616.16	1324427.73	данные отсутствуют	данные отсутствуют
411	794616.27	1324448.23	данные отсутствуют	данные отсутствуют
412	794609.38	1324442.41	данные отсутствуют	данные отсутствуют
413	794598.68	1324429.82	данные отсутствуют	данные отсутствуют
414	794590.22	1324415.64	данные отсутствуют	данные отсутствуют
415	794584.2	1324400.25	данные отсутствуют	данные отсутствуют
416	794580.8	1324384.09	данные отсутствуют	данные отсутствуют
417	794577.75	1324373.17	данные отсутствуют	данные отсутствуют
418	794565.76	1324354.63	данные отсутствуют	данные отсутствуют
419	794557.93	1324340.09	данные отсутствуют	данные отсутствуют
420	794552.6	1324324.46	данные отсутствуют	данные отсутствуют
421	794547.24	1324311.33	данные отсутствуют	данные отсутствуют
Государственный регистратор				ФГИС ЕГРН
полное наименование должности			подпись	инициалы, фамилия

М.П.

Земельный участок			
(вид объекта недвижимости)			
Лист № ____ Раздела 4.2	Всего листов раздела 4.2 : ____	Всего разделов: ____	Всего листов выписки: ____
15.09.2021 № 99/2021/417534141			
Кадастровый номер:		02:17:000000:978	

Номер точки	Координаты, м		Описание закрепления на местности	Средняя квадратическая погрешность определения координат характерных точек границы части земельного участка, м
	X	Y		
1	2	3	4	5
422	794541.9	1324301.72	данные отсутствуют	данные отсутствуют
423	794535.1	1324286.67	данные отсутствуют	данные отсутствуют
424	794530.87	1324270.71	данные отсутствуют	данные отсутствуют
425	794525.98	1324260.63	данные отсутствуют	данные отсутствуют
426	794512.71	1324255.15	данные отсутствуют	данные отсутствуют
427	794498.87	1324247.84	данные отсутствуют	данные отсутствуют
428	794485.52	1324238.12	данные отсутствуют	данные отсутствуют
429	794463.65	1324218.99	данные отсутствуют	данные отсутствуют
430	794447.91	1324204.16	данные отсутствуют	данные отсутствуют
431	794439.86	1324196.53	данные отсутствуют	данные отсутствуют
432	794424.63	1324181.33	данные отсутствуют	данные отсутствуют
433	794413.95	1324168.73	данные отсутствуют	данные отсутствуют
434	794405.5	1324154.54	данные отсутствуют	данные отсутствуют
435	794399.5	1324139.15	данные отсутствуют	данные отсутствуют
436	794396.12	1324122.99	данные отсутствуют	данные отсутствуют
437	794395.35	1324110.64	данные отсутствуют	данные отсутствуют
438	794395.5	1324099.4	данные отсутствуют	данные отсутствуют

Государственный регистратор		ФГИС ЕГРН
полное наименование должности	подпись	инициалы, фамилия

М.П.

Земельный участок			
(вид объекта недвижимости)			
Лист № ____ Раздела 4.2	Всего листов раздела 4.2 : ____	Всего разделов: ____	Всего листов выписки: ____
15.09.2021 № 99/2021/417534141			
Кадастровый номер:		02:17:000000:978	

Номер точки	Координаты, м		Описание закрепления на местности	Средняя квадратическая погрешность определения координат характерных точек границы части земельного участка, м
	X	Y		
1	2	3	4	5
439	794396.65	1324088.73	данные отсутствуют	данные отсутствуют
440	794399.8	1324069.33	данные отсутствуют	данные отсутствуют
441	794602.26	1324316.25	данные отсутствуют	данные отсутствуют
442	794599.75	1324304.14	данные отсутствуют	данные отсутствуют
443	794595.2	1324293.47	данные отсутствуют	данные отсутствуют
444	794585.61	1324277.43	данные отсутствуют	данные отсутствуют
445	794580.98	1324265.96	данные отсутствуют	данные отсутствуют
446	794576.69	1324239.93	данные отсутствуют	данные отсутствуют
447	794566.19	1324227.07	данные отсутствуют	данные отсутствуют
448	794556.37	1324217.03	данные отсутствуют	данные отсутствуют
449	794545.16	1324214.18	данные отсутствуют	данные отсутствуют
450	794535.09	1324210.44	данные отсутствуют	данные отсутствуют
451	794524.87	1324205.12	данные отсутствуют	данные отсутствуют
452	794496.58	1324181.36	данные отсутствуют	данные отсутствуют
453	794482.32	1324167.89	данные отсутствуют	данные отсутствуют
454	794474.28	1324160.26	данные отсутствуют	данные отсутствуют
455	794459.99	1324145.99	данные отсутствуют	данные отсутствуют

Государственный регистратор		ФГИС ЕГРН
полное наименование должности	подпись	инициалы, фамилия

М.П.

Земельный участок			
(вид объекта недвижимости)			
Лист № ____ Раздела 4.2	Всего листов раздела 4.2 : ____	Всего разделов: ____	Всего листов выписки: ____
15.09.2021 № 99/2021/417534141			
Кадастровый номер:		02:17:000000:978	

Номер точки	Координаты, м		Описание закрепления на местности	Средняя квадратическая погрешность определения координат характерных точек границы части земельного участка, м
	X	Y		
1	2	3	4	5
456	794452.39	1324136.23	данные отсутствуют	данные отсутствуют
457	794447.43	1324124.89	данные отсутствуют	данные отсутствуют
458	794445.39	1324112.69	данные отсутствуют	данные отсутствуют
459	794445.41	1324103.98	данные отсутствуют	данные отсутствуют
460	794606.21	1324324.38	данные отсутствуют	данные отсутствуют
461	794137.52	1323961.63	данные отсутствуют	данные отсутствуют
462	794234.74	1323936.76	данные отсутствуют	данные отсутствуют
463	794537.72	1324177.25	данные отсутствуют	данные отсутствуют
464	794537.11	1324177.61	данные отсутствуют	данные отсутствуют
465	794521.4	1324182.71	данные отсутствуют	данные отсутствуют
466	794505.06	1324185.15	данные отсутствуют	данные отсутствуют
467	794488.55	1324184.87	данные отсутствуют	данные отсутствуют
468	794472.31	1324181.88	данные отсутствуют	данные отсутствуют
469	794457.19	1324176.44	данные отсутствуют	данные отсутствуют
470	794445.68	1324171.22	данные отсутствуют	данные отсутствуют
471	794431.26	1324163.18	данные отсутствуют	данные отсутствуют
472	794418.35	1324152.87	данные отсутствуют	данные отсутствуют
Государственный регистратор				ФГИС ЕГРН
полное наименование должности			подпись	инициалы, фамилия

М.П.

Земельный участок			
(вид объекта недвижимости)			
Лист № ____ Раздела 4.2	Всего листов раздела 4.2 : ____	Всего разделов: ____	Всего листов выписки: ____
15.09.2021 № 99/2021/417534141			
Кадастровый номер:		02:17:000000:978	

Номер точки	Координаты, м		Описание закрепления на местности	Средняя квадратическая погрешность определения координат характерных точек границы части земельного участка, м
	X	Y		
1	2	3	4	5
473	794407.31	1324140.58	данные отсутствуют	данные отсутствуют
474	794398.46	1324126.64	данные отсутствуют	данные отсутствуют
475	794392.01	1324111.44	данные отсутствуют	данные отсутствуют
476	794388.8	1324099.09	данные отсутствуют	данные отсутствуют
477	794376.8	1324058.53	данные отсутствуют	данные отсутствуют
478	794364.38	1324051.82	данные отсутствуют	данные отсутствуют
479	794353.66	1324050.03	данные отсутствуют	данные отсутствуют
480	794337.65	1324045.97	данные отсутствуют	данные отсутствуют
481	794322.52	1324039.34	данные отсутствуют	данные отсутствуют
482	794310.42	1324031.83	данные отсутствуют	данные отсутствуют
483	794297.4	1324021.68	данные отсутствуют	данные отсутствуют
484	794286.64	1324014.48	данные отсутствуют	данные отсутствуют
485	794272.05	1324006.73	данные отсутствуют	данные отсутствуют
486	794262.26	1323999.56	данные отсутствуют	данные отсутствуют
487	794253.65	1323992.42	данные отсутствуют	данные отсутствуют
488	794243.58	1323982.81	данные отсутствуют	данные отсутствуют
489	794232.94	1323969.76	данные отсутствуют	данные отсутствуют
Государственный регистратор				ФГИС ЕГРН
полное наименование должности			подпись	инициалы, фамилия

М.П.

Земельный участок				
(вид объекта недвижимости)				
Лист № ____ Раздела <u>4.2</u>		Всего листов раздела <u>4.2</u> : ____		Всего разделов: ____
15.09.2021 № 99/2021/417534141				
Кадастровый номер:			02:17:000000:978	
Номер точки	Координаты, м		Описание закрепления на местности	Средняя квадратическая погрешность определения координат характерных точек границы части земельного участка, м
	X	Y		
1	2	3	4	5
490	794213.25	1323968.18	данные отсутствуют	данные отсутствуют
491	794196.94	1323970.77	данные отсутствуют	данные отсутствуют
492	794180.95	1323970.69	данные отсутствуют	данные отсутствуют
493	794169.07	1323969.67	данные отсутствуют	данные отсутствуют
494	794152.79	1323966.92	данные отсутствуют	данные отсутствуют
495	793911.03	1324053.97	данные отсутствуют	данные отсутствуют
496	794130.56	1323963.41	данные отсутствуют	данные отсутствуют
497	794135.38	1323962.18	данные отсутствуют	данные отсутствуют
498	794125.66	1323965.78	данные отсутствуют	данные отсутствуют
499	794114.3	1323977.76	данные отсутствуют	данные отсутствуют
500	794097.41	1323990.97	данные отсутствуют	данные отсутствуют
501	794083.47	1323999.83	данные отсутствуют	данные отсутствуют
502	794068.27	1324006.28	данные отсутствуют	данные отсутствуют
503	794042.32	1324014.31	данные отсутствуют	данные отсутствуют
504	794027.39	1324021.38	данные отсутствуют	данные отсутствуют
505	794008.8	1324027.2	данные отсутствуют	данные отсутствуют
506	793995.09	1324032.71	данные отсутствуют	данные отсутствуют
Государственный регистратор				ФГИС ЕГРН
полное наименование должности			подпись	инициалы, фамилия

М.П.

Раздел 4.2

Выписка из Единого государственного реестра недвижимости об объекте недвижимости
Сведения о частях земельного участка

Земельный участок				
(вид объекта недвижимости)				
Лист № ____ Раздела <u>4.2</u>		Всего листов раздела <u>4.2</u> : ____		Всего разделов: ____
15.09.2021 № 99/2021/417534141				
Кадастровый номер:			02:17:000000:978	
Номер точки	Координаты, м		Описание закрепления на местности	Средняя квадратическая погрешность определения координат характерных точек границы части земельного участка, м
	X	Y		
1	2	3	4	5
507	793983.28	1324036.01	данные отсутствуют	данные отсутствуют
508	793965.31	1324039.85	данные отсутствуют	данные отсутствуют
509	793944.37	1324043.52	данные отсутствуют	данные отсутствуют
510	793932.3	1324048.29	данные отсутствуют	данные отсутствуют
511	793666.97	1324148.77	данные отсутствуют	данные отсутствуют
512	793684.12	1324110.19	данные отсутствуют	данные отсутствуют
513	793721.71	1324136.05	данные отсутствуют	данные отсутствуют
514	793716.04	1324138.49	данные отсутствуют	данные отсутствуют
515	793701.18	1324143.5	данные отсутствуют	данные отсутствуют
516	793685.15	1324147.47	данные отсутствуют	данные отсутствуют
517	793669.94	1324148.75	данные отсутствуют	данные отсутствуют
Государственный регистратор				ФГИС ЕГРН
полное наименование должности			подпись	инициалы, фамилия

М.П.

Земельный участок				
(вид объекта недвижимости)				
Лист № ____ Раздела 4.2		Всего листов раздела 4.2 : ____		Всего разделов: ____
15.09.2021 № 99/2021/417534141				
Кадастровый номер:			02:17:000000:978	
Сведения о характерных точках границы части (частей) земельного участка				
Учетный номер части: 7				
Система координат: МСК-05				
Зона №				
Номер точки	Координаты, м		Описание закрепления на местности	Средняя квадратическая погрешность определения координат характерных точек границы части земельного участка, м
	X	Y		
1	2	3	4	5
1	792737.53	1323934.14	данные отсутствуют	данные отсутствуют
2	792737.5	1323939.15	данные отсутствуют	данные отсутствуют
3	792697.67	1323936.26	данные отсутствуют	данные отсутствуют
4	792662.16	1323974.61	данные отсутствуют	данные отсутствуют
5	792660.8	1323976.08	данные отсутствуют	данные отсутствуют
6	792657.13	1323972.68	данные отсутствуют	данные отсутствуют
7	792658.49	1323971.21	данные отсутствуют	данные отсутствуют
8	792695.63	1323931.1	данные отсутствуют	данные отсутствуют
9	791609.1	1327524.49	данные отсутствуют	данные отсутствуют
10	791657.71	1327587.31	данные отсутствуют	данные отсутствуют
11	791729.67	1327679.18	данные отсутствуют	данные отсутствуют
12	791729.71	1327679.23	данные отсутствуют	данные отсутствуют
13	791804.57	1327775.09	данные отсутствуют	данные отсутствуют
14	791879.02	1327865.23	данные отсутствуют	данные отсутствуют
15	791880.92	1327867.68	данные отсутствуют	данные отсутствуют
16	791883.7	1327871.94	данные отсутствуют	данные отсутствуют
Государственный регистратор			ФГИС ЕГРН	
полное наименование должности			подпись	
			инициалы, фамилия	

М.П.

Раздел 4.2

Выписка из Единого государственного реестра недвижимости об объекте недвижимости
Сведения о частях земельного участка

Земельный участок				
(вид объекта недвижимости)				
Лист № ____ Раздела 4.2		Всего листов раздела 4.2 : ____		Всего разделов: ____
15.09.2021 № 99/2021/417534141				
Кадастровый номер:			02:17:000000:978	
Номер точки	Координаты, м		Описание закрепления на местности	Средняя квадратическая погрешность определения координат характерных точек границы части земельного участка, м
	X	Y		
1	2	3	4	5
17	791900.59	1327900.99	данные отсутствуют	данные отсутствуют
18	791902.81	1327905.27	данные отсутствуют	данные отсутствуют
19	791911.19	1327923.54	данные отсутствуют	данные отсутствуют
20	791913.29	1327928.94	данные отсутствуют	данные отсутствуют
21	791913.83	1327930.7	данные отсутствуют	данные отсутствуют
22	791919.57	1327950.86	данные отсутствуют	данные отсутствуют
23	791920.46	1327954.48	данные отсутствуют	данные отсутствуют
24	791944.77	1328072.75	данные отсутствуют	данные отсутствуют
25	791944.89	1328073.38	данные отсутствуют	данные отсутствуют
26	791962.83	1328166.65	данные отсутствуют	данные отсутствуют
27	791962.84	1328166.7	данные отсутствуют	данные отсутствуют
28	791981.63	1328265.01	данные отсутствуют	данные отсутствуют
29	791969.66	1328259.45	данные отсутствуют	данные отсутствуют
29	791969.66	1328259.45	данные отсутствуют	данные отсутствуют
30	791872.36	1327924.62	данные отсутствуют	данные отсутствуют
31	791570.89	1327543.65	данные отсутствуют	данные отсутствуют
32	791514.23	1327403.08	данные отсутствуют	данные отсутствуют
Государственный регистратор			ФГИС ЕГРН	
полное наименование должности			подпись	
			инициалы, фамилия	

М.П.

Земельный участок			
(вид объекта недвижимости)			
Лист № ____ Раздела 4.2	Всего листов раздела 4.2 : ____	Всего разделов: ____	Всего листов выписки: ____
15.09.2021 № 99/2021/417534141			
Кадастровый номер:		02:17:000000:978	

Номер точки	Координаты, м		Описание закрепления на местности	Средняя квадратическая погрешность определения координат характерных точек границы части земельного участка, м
	X	Y		
1	2	3	4	5
33	791519.65	1327410.04	данные отсутствуют	данные отсутствуют
34	791520.09	1327410.61	данные отсутствуют	данные отсутствуют
35	791541.46	1327438.88	данные отсутствуют	данные отсутствуют
36	791541.65	1327439.14	данные отсутствуют	данные отсутствуют
37	791563.4	1327468.3	данные отсутствуют	данные отсутствуют
38	791586.73	1327495.24	данные отсутствуют	данные отсутствуют
39	791588.86	1327497.87	данные отсутствуют	данные отсутствуют
40	791594.75	1327505.68	данные отсутствуют	данные отсутствуют
41	791551.75	1327524.69	данные отсутствуют	данные отсутствуют
42	791482.71	1327440.63	данные отсутствуют	данные отсутствуют
43	791363.63	1326588.31	данные отсутствуют	данные отсутствуют
44	791359.92	1326621.81	данные отсутствуют	данные отсутствуют
45	791359.47	1326624.94	данные отсутствуют	данные отсутствуют
46	791351.33	1326671.31	данные отсутствуют	данные отсутствуют
47	791349.96	1326684.26	данные отсутствуют	данные отсутствуют
48	791349.94	1326684.5	данные отсутствуют	данные отсутствуют
49	791340.25	1326771.86	данные отсутствуют	данные отсутствуют

Государственный регистратор		ФГИС ЕГРН
полное наименование должности	подпись	инициалы, фамилия

М.П.

Земельный участок			
(вид объекта недвижимости)			
Лист № ____ Раздела 4.2	Всего листов раздела 4.2 : ____	Всего разделов: ____	Всего листов выписки: ____
15.09.2021 № 99/2021/417534141			
Кадастровый номер:		02:17:000000:978	

Номер точки	Координаты, м		Описание закрепления на местности	Средняя квадратическая погрешность определения координат характерных точек границы части земельного участка, м
	X	Y		
1	2	3	4	5
50	791331.36	1326862.6	данные отсутствуют	данные отсутствуют
51	791323.95	1326968.46	данные отсутствуют	данные отсутствуют
52	791320.86	1327033.47	данные отсутствуют	данные отсутствуют
53	791320.82	1327034.23	данные отсутствуют	данные отсутствуют
54	791314.76	1327130.83	данные отсутствуют	данные отсутствуют
55	791314.73	1327143.52	данные отсутствуют	данные отсутствуют
56	791325.88	1327158.05	данные отсутствуют	данные отсутствуют
57	791326.25	1327158.54	данные отсутствуют	данные отсутствуют
58	791395.64	1327251.26	данные отсутствуют	данные отсутствуют
59	791442.32	1327311.31	данные отсутствуют	данные отсутствуют
60	791481.54	1327361.28	данные отсутствуют	данные отсутствуют
61	791471.98	1327373.02	данные отсутствуют	данные отсутствуют
62	791454.54	1327406.64	данные отсутствуют	данные отсутствуют
63	791270.05	1327165.54	данные отсутствуют	данные отсутствуют
64	791269.33	1327141.57	данные отсутствуют	данные отсутствуют
65	791282.57	1327006.71	данные отсутствуют	данные отсутствуют
66	791301.89	1326767.4	данные отсутствуют	данные отсутствуют

Государственный регистратор		ФГИС ЕГРН
полное наименование должности	подпись	инициалы, фамилия

М.П.

Земельный участок			
(вид объекта недвижимости)			
Лист № ____ Раздела 4.2	Всего листов раздела 4.2 : ____	Всего разделов: ____	Всего листов выписки: ____
15.09.2021 № 99/2021/417534141			
Кадастровый номер:		02:17:000000:978	

Номер точки	Координаты, м		Описание закрепления на местности	Средняя квадратическая погрешность определения координат характерных точек границы части земельного участка, м
	X	Y		
1	2	3	4	5
67	791315.84	1326659.37	данные отсутствуют	данные отсутствуют
68	794828.29	1324952.15	данные отсутствуют	данные отсутствуют
69	794612.58	1324968.96	данные отсутствуют	данные отсутствуют
70	794420.76	1325018.51	данные отсутствуют	данные отсутствуют
71	794396.62	1325002.05	данные отсутствуют	данные отсутствуют
72	794433.55	1324982.84	данные отсутствуют	данные отсутствуют
73	794434.81	1324982.39	данные отсутствуют	данные отсутствуют
74	794463.17	1324972.63	данные отсутствуют	данные отсутствуют
75	794490.61	1324963.13	данные отсутствуют	данные отсутствуют
76	794512.6	1324954.77	данные отсутствуют	данные отсутствуют
77	794514.92	1324953.95	данные отсутствуют	данные отсутствуют
78	794524.39	1324951.86	данные отсутствуют	данные отсутствуют
79	794547.73	1324949.05	данные отсутствуют	данные отсутствуют
80	794571.05	1324945.87	данные отсутствуют	данные отсутствуют
81	794574.07	1324945.55	данные отсутствуют	данные отсутствуют
82	794764.95	1324931.27	данные отсутствуют	данные отсутствуют
83	794765.5	1324931.23	данные отсутствуют	данные отсутствуют
Государственный регистратор				ФГИС ЕГРН
полное наименование должности			подпись	инициалы, фамилия

М.П.

Раздел 4.2

Выписка из Единого государственного реестра недвижимости об объекте недвижимости
Сведения о частях земельного участка

Земельный участок			
(вид объекта недвижимости)			
Лист № ____ Раздела 4.2	Всего листов раздела 4.2 : ____	Всего разделов: ____	Всего листов выписки: ____
15.09.2021 № 99/2021/417534141			
Кадастровый номер:		02:17:000000:978	

Номер точки	Координаты, м		Описание закрепления на местности	Средняя квадратическая погрешность определения координат характерных точек границы части земельного участка, м
	X	Y		
1	2	3	4	5
84	794806.88	1324928.59	данные отсутствуют	данные отсутствуют
85	794820.98	1324926.96	данные отсутствуют	данные отсутствуют
86	792128.06	1323054.14	данные отсутствуют	данные отсутствуют
87	792136.43	1323063.61	данные отсутствуют	данные отсутствуют
88	792136.7	1323080.97	данные отсутствуют	данные отсутствуют
89	792138.47	1323117.42	данные отсутствуют	данные отсутствуют
90	792145.24	1323166.59	данные отсутствуют	данные отсутствуют
91	792145.29	1323166.97	данные отсутствуют	данные отсутствуют
92	792151.37	1323213.75	данные отсутствуют	данные отсутствуют
93	792164.97	1323270.31	данные отсутствуют	данные отсутствуют
94	792181.44	1323329.45	данные отсутствуют	данные отсутствуют
95	792207.62	1323397.75	данные отсутствуют	данные отсутствуют
96	792252.85	1323457.96	данные отсутствуют	данные отсутствуют
97	792252.87	1323457.99	данные отсутствуют	данные отсутствуют
98	792279.63	1323493.68	данные отсутствуют	данные отсутствуют
99	792306.81	1323528.94	данные отсутствуют	данные отсутствуют
100	792307.22	1323529.49	данные отсутствуют	данные отсутствуют
Государственный регистратор				ФГИС ЕГРН
полное наименование должности			подпись	инициалы, фамилия

М.П.

Земельный участок			
(вид объекта недвижимости)			
Лист № ____ Раздела 4.2	Всего листов раздела 4.2 : ____	Всего разделов: ____	Всего листов выписки: ____
15.09.2021 № 99/2021/417534141			
Кадастровый номер:		02:17:000000:978	

Номер точки	Координаты, м		Описание закрепления на местности	Средняя квадратическая погрешность определения координат характерных точек границы части земельного участка, м
	X	Y		
1	2	3	4	5
101	792386.05	1323634.76	данные отсутствуют	данные отсутствуют
102	792420.8	1323680.61	данные отсутствуют	данные отсутствуют
103	792439.55	1323704.31	данные отсутствуют	данные отсутствуют
104	792440.79	1323705.94	данные отсутствуют	данные отсутствуют
105	792441.47	1323706.9	данные отсутствуют	данные отсутствуют
106	792458	1323730.81	данные отсутствуют	данные отсутствуют
107	792458.15	1323731.02	данные отсутствуют	данные отсутствуют
108	792471.76	1323750.93	данные отсутствуют	данные отсутствуют
109	792472.27	1323751.7	данные отсутствуют	данные отсутствуют
110	792489.05	1323777.25	данные отсутствуют	данные отсутствуют
111	792489.67	1323778.22	данные отсутствуют	данные отсутствуют
112	792506.06	1323804.47	данные отсутствуют	данные отсутствуют
113	792534.53	1323843.52	данные отсутствуют	данные отсутствуют
114	792556.63	1323872.51	данные отсутствуют	данные отсутствуют
115	792557.31	1323873.43	данные отсутствуют	данные отсутствуют
116	792558.07	1323874.51	данные отсутствуют	данные отсутствуют
117	792598.11	1323932.8	данные отсутствуют	данные отсутствуют

Государственный регистратор		ФГИС ЕГРН
полное наименование должности	подпись	инициалы, фамилия

М.П.

Земельный участок			
(вид объекта недвижимости)			
Лист № ____ Раздела 4.2	Всего листов раздела 4.2 : ____	Всего разделов: ____	Всего листов выписки: ____
15.09.2021 № 99/2021/417534141			
Кадастровый номер:		02:17:000000:978	

Номер точки	Координаты, м		Описание закрепления на местности	Средняя квадратическая погрешность определения координат характерных точек границы части земельного участка, м
	X	Y		
1	2	3	4	5
118	792599.24	1323934.52	данные отсутствуют	данные отсутствуют
119	792627.85	1323980.08	данные отсутствуют	данные отсутствуют
120	792631.98	1323988.22	данные отсутствуют	данные отсутствуют
121	792641.13	1324011.27	данные отсутствуют	данные отсутствуют
122	792641.17	1324011.36	данные отсутствуют	данные отсутствуют
123	792645.78	1324023.04	данные отсутствуют	данные отсутствуют
124	792646.82	1324025.95	данные отсутствуют	данные отсутствуют
125	792648.56	1324032.98	данные отсутствуют	данные отсутствуют
126	792650.58	1324044.81	данные отсутствуют	данные отсутствуют
127	792650.83	1324046.49	данные отсутствуют	данные отсутствуют
128	792653.5	1324066.14	данные отсутствуют	данные отсутствуют
129	792653.96	1324072.87	данные отсутствуют	данные отсутствуют
130	792653.94	1324074.24	данные отсутствуют	данные отсутствуют
131	792653.35	1324095.72	данные отсутствуют	данные отсутствуют
132	792652.78	1324102	данные отсутствуют	данные отсутствуют
133	792650.87	1324114.36	данные отсутствуют	данные отсутствуют
134	792647.56	1324136.87	данные отсутствуют	данные отсутствуют

Государственный регистратор		ФГИС ЕГРН
полное наименование должности	подпись	инициалы, фамилия

М.П.

Земельный участок			
(вид объекта недвижимости)			
Лист № ____ Раздела 4.2	Всего листов раздела 4.2 : ____	Всего разделов: ____	Всего листов выписки: ____
15.09.2021 № 99/2021/417534141			
Кадастровый номер:		02:17:000000:978	

Номер точки	Координаты, м		Описание закрепления на местности	Средняя квадратическая погрешность определения координат характерных точек границы части земельного участка, м
	X	Y		
1	2	3	4	5
135	792574.48	1324195.34	данные отсутствуют	данные отсутствуют
136	792586.27	1324176.09	данные отсутствуют	данные отсутствуют
137	792586.27	1324176.07	данные отсутствуют	данные отсутствуют
138	792590.8	1324164.48	данные отсутствуют	данные отсутствуют
139	792596.82	1324148.11	данные отсутствуют	данные отсутствуют
140	792596.83	1324148.1	данные отсутствуют	данные отсутствуют
141	792598.67	1324139.52	данные отсутствуют	данные отсутствуют
142	792601.18	1324117.53	данные отсутствуют	данные отсутствуют
143	792601.43	1324106.89	данные отсутствуют	данные отсутствуют
144	792603.37	1324094.35	данные отсутствуют	данные отсутствуют
145	792603.96	1324072.87	данные отсутствуют	данные отсутствуют
146	792601.29	1324053.23	данные отсутствуют	данные отсутствуют
147	792599.27	1324041.4	данные отсутствуют	данные отсутствуют
148	792594.66	1324029.72	данные отсутствуют	данные отсутствуют
149	792588.14	1324007.6	данные отсутствуют	данные отсутствуют
150	792588.13	1324007.59	данные отсутствуют	данные отсутствуют
151	792574.32	1323977.74	данные отсутствуют	данные отсутствуют
Государственный регистратор				ФГИС ЕГРН
полное наименование должности			подпись	инициалы, фамилия

М.П.

Раздел 4.2

Выписка из Единого государственного реестра недвижимости об объекте недвижимости
Сведения о частях земельного участка

Земельный участок			
(вид объекта недвижимости)			
Лист № ____ Раздела 4.2	Всего листов раздела 4.2 : ____	Всего разделов: ____	Всего листов выписки: ____
15.09.2021 № 99/2021/417534141			
Кадастровый номер:		02:17:000000:978	

Номер точки	Координаты, м		Описание закрепления на местности	Средняя квадратическая погрешность определения координат характерных точек границы части земельного участка, м
	X	Y		
1	2	3	4	5
152	792568.04	1323966.79	данные отсутствуют	данные отсутствуют
153	792568.03	1323966.78	данные отсутствуют	данные отсутствуют
154	792484.95	1323848.39	данные отсутствуют	данные отсутствуют
155	792437.1	1323785.27	данные отсутствуют	данные отсутствуют
156	792416.87	1323759.24	данные отсутствуют	данные отсутствуют
157	792400.34	1323735.33	данные отсутствуют	данные отсутствуют
158	792381.27	1323711.22	данные отсутствуют	данные отсутствуют
159	792292.06	1323583.29	данные отсутствуют	данные отсутствуют
160	792206.41	1323437.95	данные отсутствуют	данные отсутствуют
161	792141.53	1323315.97	данные отсутствуют	данные отсутствуют
162	792118.17	1323212.15	данные отсутствуют	данные отсутствуют
163	792125.96	1323072	данные отсутствуют	данные отсутствуют
164	792257.25	1322366.76	данные отсутствуют	данные отсутствуют
165	792231.67	1322416.59	данные отсутствуют	данные отсутствуют
166	792223.2	1322433.81	данные отсутствуют	данные отсутствуют
167	792217.08	1322450.42	данные отсутствуют	данные отсутствуют
168	792215.26	1322463.06	данные отсутствуют	данные отсутствуют
Государственный регистратор				ФГИС ЕГРН
полное наименование должности			подпись	инициалы, фамилия

М.П.

Земельный участок			
(вид объекта недвижимости)			
Лист № ____ Раздела 4.2	Всего листов раздела 4.2 : ____	Всего разделов: ____	Всего листов выписки: ____
15.09.2021 № 99/2021/417534141			
Кадастровый номер:		02:17:000000:978	

Номер точки	Координаты, м		Описание закрепления на местности	Средняя квадратическая погрешность определения координат характерных точек границы части земельного участка, м
	X	Y		
1	2	3	4	5
169	792210.55	1322482.49	данные отсутствуют	данные отсутствуют
170	792204.7	1322505.78	данные отсутствуют	данные отсутствуют
171	792193.6	1322543.94	данные отсутствуют	данные отсутствуют
172	792180.82	1322615.47	данные отсутствуют	данные отсутствуют
173	792173.17	1322658	данные отсутствуют	данные отсутствуют
174	792164.38	1322703.66	данные отсутствуют	данные отсутствуют
175	792153.9	1322763.3	данные отсутствуют	данные отсутствуют
176	792145.66	1322816.08	данные отсутствуют	данные отсутствуют
177	792137.14	1322862.17	данные отсутствуют	данные отсутствуют
178	792127.23	1322922.08	данные отсутствуют	данные отсутствуют
179	792120.07	1322951.71	данные отсутствуют	данные отсутствуют
180	792107.57	1322989.13	данные отсутствуют	данные отсутствуют
181	792102.71	1322998.27	данные отсутствуют	данные отсутствуют
182	792090.73	1323019.72	данные отсутствуют	данные отсутствуют
183	792080.72	1323051.31	данные отсутствуют	данные отсутствуют
184	792078.37	1323082.57	данные отсутствуют	данные отсутствуют
185	792079.66	1323123.33	данные отсутствуют	данные отсутствуют

Государственный регистратор		ФГИС ЕГРН
полное наименование должности	подпись	инициалы, фамилия

М.П.

Земельный участок			
(вид объекта недвижимости)			
Лист № ____ Раздела 4.2	Всего листов раздела 4.2 : ____	Всего разделов: ____	Всего листов выписки: ____
15.09.2021 № 99/2021/417534141			
Кадастровый номер:		02:17:000000:978	

Номер точки	Координаты, м		Описание закрепления на местности	Средняя квадратическая погрешность определения координат характерных точек границы части земельного участка, м
	X	Y		
1	2	3	4	5
186	792086.64	1323174.9	данные отсутствуют	данные отсутствуют
187	792093.23	1323225.12	данные отсутствуют	данные отсутствуют
188	792108.59	1323285.11	данные отсутствуют	данные отсутствуют
189	792125.17	1323347.53	данные отсутствуют	данные отсутствуют
190	792155.65	1323426.53	данные отсутствуют	данные отсутствуют
191	792224.41	1323518.69	данные отсутствуют	данные отсутствуют
192	792262.69	1323567.7	данные отсутствуют	данные отсутствуют
193	792339.49	1323669.62	данные отсутствуют	данные отсутствуют
194	792371.19	1323713.51	данные отсутствуют	данные отсутствуют
195	792421.71	1323780.65	данные отсутствуют	данные отсутствуют
196	792460.57	1323837.02	данные отсутствуют	данные отсутствуют
197	792533.43	1323970.01	данные отсутствуют	данные отсутствуют
198	792575.6	1324082.91	данные отсутствуют	данные отсутствуют
199	792567.81	1324163.37	данные отсутствуют	данные отсутствуют
200	792566.05	1324198.63	данные отсутствуют	данные отсутствуют
201	792565.38	1324199.83	данные отсутствуют	данные отсутствуют
202	792528.1	1324163.29	данные отсутствуют	данные отсутствуют

Государственный регистратор		ФГИС ЕГРН
полное наименование должности	подпись	инициалы, фамилия

М.П.

Земельный участок			
(вид объекта недвижимости)			
Лист № ____ Раздела 4.2	Всего листов раздела 4.2 : ____	Всего разделов: ____	Всего листов выписки: ____
15.09.2021 № 99/2021/417534141			
Кадастровый номер:		02:17:000000:978	

Номер точки	Координаты, м		Описание закрепления на местности	Средняя квадратическая погрешность определения координат характерных точек границы части земельного участка, м
	X	Y		
1	2	3	4	5
203	792528.38	1324162.63	данные отсутствуют	данные отсутствуют
204	792528.85	1324161.56	данные отсутствуют	данные отсутствуют
205	792539.6	1324138.09	данные отсутствуют	данные отсутствуют
206	792541.92	1324129.59	данные отсутствуют	данные отсутствуют
207	792547.77	1324090.01	данные отсутствуют	данные отсутствуют
208	792547.75	1324076.59	данные отсутствуют	данные отсутствуют
209	792545.77	1324061	данные отсутствуют	данные отсутствуют
210	792545.71	1324060.44	данные отсутствуют	данные отсутствуют
211	792545.2	1324055.99	данные отсутствуют	данные отсутствуют
212	792535.47	1324032.51	данные отсутствуют	данные отсутствуют
213	792510.13	1323992.17	данные отсутствуют	данные отсутствуют
214	792470.71	1323935.45	данные отсутствуют	данные отсутствуют
215	792420.24	1323866.57	данные отсутствуют	данные отсутствуют
216	792420.12	1323866.41	данные отсутствуют	данные отсутствуют
217	792419.4	1323865.4	данные отсутствуют	данные отсутствуют
218	792381.13	1323809.88	данные отсутствуют	данные отсутствуют
219	792331.24	1323743.57	данные отсутствуют	данные отсутствуют
Государственный регистратор				ФГИС ЕГРН
полное наименование должности			подпись	инициалы, фамилия

М.П.

Раздел 4.2

Выписка из Единого государственного реестра недвижимости об объекте недвижимости
Сведения о частях земельного участка

Земельный участок			
(вид объекта недвижимости)			
Лист № ____ Раздела 4.2	Всего листов раздела 4.2 : ____	Всего разделов: ____	Всего листов выписки: ____
15.09.2021 № 99/2021/417534141			
Кадастровый номер:		02:17:000000:978	

Номер точки	Координаты, м		Описание закрепления на местности	Средняя квадратическая погрешность определения координат характерных точек границы части земельного участка, м
	X	Y		
1	2	3	4	5
220	792330.74	1323742.9	данные отсутствуют	данные отсутствуют
221	792330.66	1323742.79	данные отсутствуют	данные отсутствуют
222	792299.25	1323699.31	данные отсутствуют	данные отсутствуют
223	792223.02	1323598.14	данные отсутствуют	данные отсутствуют
224	792185	1323549.47	данные отсутствуют	данные отсутствуют
225	792184.33	1323548.59	данные отсутствуют	данные отсутствуют
226	792115.57	1323456.43	данные отсутствуют	данные отсутствуют
227	792115.2	1323455.92	данные отсутствуют	данные отсутствуют
228	792109	1323444.53	данные отсутствуют	данные отсутствуют
229	792078.52	1323365.53	данные отсутствуют	данные отсутствуют
230	792077.62	1323362.98	данные отсутствуют	данные отсутствуют
231	792076.85	1323360.37	данные отсутствуют	данные отсутствуют
232	792060.27	1323297.95	данные отсутствуют	данные отсутствуют
233	792060.15	1323297.51	данные отсутствуют	данные отсутствуют
234	792044.79	1323237.52	данные отсутствуют	данные отсутствуют
235	792043.66	1323231.63	данные отсутствуют	данные отсутствуют
236	792037.08	1323181.51	данные отсутствуют	данные отсутствуют
Государственный регистратор				ФГИС ЕГРН
полное наименование должности			подпись	инициалы, фамилия

М.П.

Земельный участок			
(вид объекта недвижимости)			
Лист № ____ Раздела 4.2	Всего листов раздела 4.2 : ____	Всего разделов: ____	Всего листов выписки: ____
15.09.2021 № 99/2021/417534141			
Кадастровый номер:		02:17:000000:978	

Номер точки	Координаты, м		Описание закрепления на местности	Средняя квадратическая погрешность определения координат характерных точек границы части земельного участка, м
	X	Y		
1	2	3	4	5
237	792030.11	1323130.04	данные отсутствуют	данные отсутствуют
238	792029.68	1323124.91	данные отсутствуют	данные отсутствуют
239	792028.39	1323084.15	данные отсутствуют	данные отсутствуют
240	792028.37	1323082.57	данные отсутствуют	данные отсутствуют
241	792028.51	1323078.82	данные отсутствуют	данные отсутствуют
242	792030.86	1323047.56	данные отсутствуют	данные отсутствуют
243	792033.06	1323036.21	данные отсутствуют	данные отсутствуют
244	792043.07	1323004.62	данные отсутствуют	данные отсутствуют
245	792043.18	1323004.27	данные отсутствуют	данные отсутствуют
246	792047.08	1322995.34	данные отсутствуют	данные отсутствуют
247	792058.8	1322974.34	данные отсутствуют	данные отсутствуют
248	792061.47	1322969.34	данные отсутствуют	данные отсутствуют
249	792071.97	1322937.89	данные отсутствуют	данные отсутствуют
250	792078.2	1322912.12	данные отсутствуют	данные отсутствуют
251	792087.81	1322854.01	данные отсутствуют	данные отсутствуют
252	792087.97	1322853.08	данные отсутствуют	данные отсутствуют
253	792096.37	1322807.68	данные отсутствуют	данные отсутствуют

Государственный регистратор		ФГИС ЕГРН
полное наименование должности	подпись	инициалы, фамилия

М.П.

Земельный участок			
(вид объекта недвижимости)			
Лист № ____ Раздела 4.2	Всего листов раздела 4.2 : ____	Всего разделов: ____	Всего листов выписки: ____
15.09.2021 № 99/2021/417534141			
Кадастровый номер:		02:17:000000:978	

Номер точки	Координаты, м		Описание закрепления на местности	Средняя квадратическая погрешность определения координат характерных точек границы части земельного участка, м
	X	Y		
1	2	3	4	5
254	792104.5	1322755.59	данные отсутствуют	данные отсутствуют
255	792104.65	1322754.65	данные отсутствуют	данные отсутствуют
256	792115.13	1322695.01	данные отсутствуют	данные отсутствуют
257	792115.28	1322694.21	данные отсутствуют	данные отсутствуют
258	792124.01	1322648.85	данные отсутствуют	данные отсутствуют
259	792131.6	1322606.65	данные отсутствуют	данные отсутствуют
260	792144.38	1322535.15	данные отсутствуют	данные отсутствуют
261	792145.59	1322529.98	данные отсутствуют	данные отсутствуют
262	792156.43	1322492.7	данные отсутствуют	данные отсутствуют
263	792162.01	1322470.51	данные отсутствуют	данные отсутствуют
264	792166.11	1322453.59	данные отсутствуют	данные отсутствуют
265	792167.59	1322443.3	данные отсутствуют	данные отсутствуют
266	792169.53	1322434.97	данные отсутствуют	данные отсутствуют
267	792170.16	1322433.13	данные отсутствуют	данные отсутствуют
268	792176.28	1322416.52	данные отсутствуют	данные отсутствуют
269	792178.33	1322411.74	данные отсутствуют	данные отсутствуют
270	792186.8	1322394.52	данные отсутствуют	данные отсутствуют

Государственный регистратор		ФГИС ЕГРН
полное наименование должности	подпись	инициалы, фамилия

М.П.

Земельный участок			
(вид объекта недвижимости)			
Лист № ____ Раздела 4.2	Всего листов раздела 4.2 : ____	Всего разделов: ____	Всего листов выписки: ____
15.09.2021 № 99/2021/417534141			
Кадастровый номер:		02:17:000000:978	

Номер точки	Координаты, м		Описание закрепления на местности	Средняя квадратическая погрешность определения координат характерных точек границы части земельного участка, м
	X	Y		
1	2	3	4	5
271	792187.19	1322393.76	данные отсутствуют	данные отсутствуют
272	792206.47	1322356.18	данные отсутствуют	данные отсутствуют
273	792281.66	1322314.41	данные отсутствуют	данные отсутствуют
274	792130.6	1321862.42	данные отсутствуют	данные отсутствуют
275	792131.94	1321864.87	данные отсутствуют	данные отсутствуют
276	792135.05	1321871.75	данные отсутствуют	данные отсутствуют
277	792148.12	1321907.7	данные отсутствуют	данные отсутствуют
278	792151.17	1321914.85	данные отсутствуют	данные отсутствуют
279	792152.13	1321916.73	данные отсутствуют	данные отсутствуют
280	792159.79	1321924.62	данные отсутствуют	данные отсутствуют
281	792160.15	1321925	данные отсутствуют	данные отсутствуют
282	792183.42	1321949.52	данные отсутствуют	данные отсутствуют
283	792183.67	1321949.79	данные отсутствуют	данные отсутствуют
284	792198.05	1321965.17	данные отсутствуют	данные отсутствуют
285	792198.34	1321965.48	данные отсутствуют	данные отсутствуют
286	792213.09	1321981.53	данные отсутствуют	данные отсутствуют
287	792233.57	1322001.12	данные отсутствуют	данные отсутствуют
Государственный регистратор				ФГИС ЕГРН
полное наименование должности			подпись	инициалы, фамилия

М.П.

Раздел 4.2

Выписка из Единого государственного реестра недвижимости об объекте недвижимости
Сведения о частях земельного участка

Земельный участок			
(вид объекта недвижимости)			
Лист № ____ Раздела 4.2	Всего листов раздела 4.2 : ____	Всего разделов: ____	Всего листов выписки: ____
15.09.2021 № 99/2021/417534141			
Кадастровый номер:		02:17:000000:978	

Номер точки	Координаты, м		Описание закрепления на местности	Средняя квадратическая погрешность определения координат характерных точек границы части земельного участка, м
	X	Y		
1	2	3	4	5
288	792277.41	1322038.84	данные отсутствуют	данные отсутствуют
289	792281.65	1322042.95	данные отсутствуют	данные отсутствуют
290	792308.36	1322072.08	данные отсутствуют	данные отсутствуют
291	792310.55	1322074.63	данные отсутствуют	данные отсутствуют
292	792313.52	1322078.34	данные отсутствуют	данные отсутствуют
293	792314.93	1322080.19	данные отсутствуют	данные отсутствуют
294	792317.48	1322084.07	данные отсутствуют	данные отсутствуют
295	792319.42	1322087.34	данные отсутствуют	данные отсутствуют
296	792319.83	1322088.04	данные отсутствуют	данные отсутствуют
297	792333.25	1322111.52	данные отсутствуют	данные отсутствуют
298	792336.41	1322118.13	данные отсутствуют	данные отсутствуют
299	792343.67	1322136.71	данные отсутствуют	данные отсутствуют
300	792344.65	1322139.46	данные отсутствуют	данные отсутствуют
301	792345.38	1322141.92	данные отсутствуют	данные отсутствуют
302	792347.31	1322149.09	данные отсутствуют	данные отсутствуют
303	792348.47	1322154.64	данные отсутствуют	данные отсутствуют
304	792353.24	1322186.33	данные отсутствуют	данные отсутствуют
Государственный регистратор				ФГИС ЕГРН
полное наименование должности			подпись	инициалы, фамилия

М.П.

Земельный участок			
(вид объекта недвижимости)			
Лист № ____ Раздела 4.2	Всего листов раздела 4.2 : ____	Всего разделов: ____	Всего листов выписки: ____
15.09.2021 № 99/2021/417534141			
Кадастровый номер:		02:17:000000:978	

Номер точки	Координаты, м		Описание закрепления на местности	Средняя квадратическая погрешность определения координат характерных точек границы части земельного участка, м
	X	Y		
1	2	3	4	5
305	792353.66	1322190.03	данные отсутствуют	данные отсутствуют
306	792354.13	1322196.29	данные отсутствуют	данные отсутствуют
307	792354.27	1322200.03	данные отсутствуют	данные отсутствуют
308	792354.18	1322203.07	данные отсутствуют	данные отсутствуют
309	792353.4	1322215.86	данные отсутствуют	данные отсутствуют
310	792353.29	1322217.23	данные отсутствуют	данные отсутствуют
311	792349.04	1322265.25	данные отсутствуют	данные отсутствуют
312	792348.12	1322271.38	данные отсутствуют	данные отсутствуют
313	792336.77	1322324.03	данные отсутствуют	данные отсутствуют
314	792335.44	1322328.95	данные отсутствуют	данные отсутствуют
315	792333.88	1322333.12	данные отсутствуют	данные отсутствуют
316	792310.15	1322388.76	данные отсутствуют	данные отсутствуют
317	792309.07	1322391.12	данные отсутствуют	данные отсутствуют
318	792292.6	1322424.77	данные отсутствуют	данные отсутствуют
319	792291.16	1322427.49	данные отсутствуют	данные отсутствуют
320	792282.85	1322442.12	данные отсутствуют	данные отсутствуют
321	792271.44	1322467.15	данные отсутствуют	данные отсутствуют

Государственный регистратор		ФГИС ЕГРН
полное наименование должности	подпись	инициалы, фамилия

М.П.

Земельный участок			
(вид объекта недвижимости)			
Лист № ____ Раздела 4.2	Всего листов раздела 4.2 : ____	Всего разделов: ____	Всего листов выписки: ____
15.09.2021 № 99/2021/417534141			
Кадастровый номер:		02:17:000000:978	

Номер точки	Координаты, м		Описание закрепления на местности	Средняя квадратическая погрешность определения координат характерных точек границы части земельного участка, м
	X	Y		
1	2	3	4	5
322	792270.81	1322471.4	данные отсутствуют	данные отсутствуют
323	792270.32	1322474.22	данные отсутствуют	данные отсутствуют
324	792266.24	1322494.12	данные отсутствуют	данные отсутствуют
325	792265.28	1322498.01	данные отсутствуют	данные отсутствуют
326	792258.62	1322520.96	данные отсутствуют	данные отсутствуют
327	792248.75	1322556.4	данные отсутствуют	данные отсутствуют
328	792237.63	1322624.16	данные отсутствуют	данные отсутствуют
329	792237.42	1322625.38	данные отсутствуют	данные отсутствуют
330	792229.29	1322668.29	данные отсутствуют	данные отсутствуют
331	792229.13	1322669.05	данные отсутствуют	данные отсутствуют
332	792219.97	1322713.61	данные отсутствуют	данные отсутствуют
333	792210.23	1322772.56	данные отсутствуют	данные отсутствуют
334	792201.75	1322825.78	данные отсутствуют	данные отсутствуют
335	792201.59	1322826.71	данные отсутствуют	данные отсутствуют
336	792193.55	1322871.63	данные отсутствуют	данные отсутствуют
337	792183.68	1322931.35	данные отсутствуют	данные отсутствуют
338	792183.57	1322932.02	данные отсутствуют	данные отсутствуют

Государственный регистратор		ФГИС ЕГРН
полное наименование должности	подпись	инициалы, фамилия

М.П.

Земельный участок			
(вид объекта недвижимости)			
Лист № ____ Раздела 4.2	Всего листов раздела 4.2 : ____	Всего разделов: ____	Всего листов выписки: ____
15.09.2021 № 99/2021/417534141			
Кадастровый номер:		02:17:000000:978	

Номер точки	Координаты, м		Описание закрепления на местности	Средняя квадратическая погрешность определения координат характерных точек границы части земельного участка, м
	X	Y		
1	2	3	4	5
339	792181.8	1322941.89	данные отсутствуют	данные отсутствуют
340	792135.52	1322990.74	данные отсутствуют	данные отсутствуют
341	792141.53	1322939.64	данные отсутствуют	данные отсутствуют
342	792172.68	1322700.86	данные отсутствуют	данные отсутствуют
343	792221.99	1322501.01	данные отсутствуют	данные отсутствуют
344	792264.54	1322368.44	данные отсутствуют	данные отсутствуют
345	792270.94	1322355.77	данные отсутствуют	данные отсутствуют
346	792289.73	1322317.96	данные отсутствуют	данные отсутствуют
347	792295.39	1322304.56	данные отсутствуют	данные отсутствуют
348	792298.99	1322293.73	данные отсутствуют	данные отсутствуют
349	792302.13	1322277.8	данные отсутствуют	данные отсутствуют
350	792302.13	1322277.78	данные отсутствуют	данные отсутствуют
351	792304.36	1322219.85	данные отсутствуют	данные отсутствуют
352	792303.49	1322212.82	данные отсутствуют	данные отсутствуют
353	792304.27	1322200.03	данные отсутствуют	данные отсутствуют
354	792303.8	1322193.77	данные отсутствуют	данные отсутствуют
355	792299.03	1322162.08	данные отсутствуют	данные отсутствуют
Государственный регистратор				ФГИС ЕГРН
полное наименование должности			подпись	инициалы, фамилия

М.П.

Земельный участок			
(вид объекта недвижимости)			
Лист № ____ Раздела 4.2	Всего листов раздела 4.2 : ____	Всего разделов: ____	Всего листов выписки: ____
15.09.2021 № 99/2021/417534141			
Кадастровый номер:		02:17:000000:978	

Номер точки	Координаты, м		Описание закрепления на местности	Средняя квадратическая погрешность определения координат характерных точек границы части земельного участка, м
	X	Y		
1	2	3	4	5
356	792297.1	1322154.91	данные отсутствуют	данные отсутствуют
357	792289.84	1322136.33	данные отсутствуют	данные отсутствуют
358	792276.42	1322112.85	данные отсутствуют	данные отсутствуют
359	792274.48	1322109.58	данные отсутствуют	данные отсутствуют
360	792271.51	1322105.87	данные отсутствуют	данные отсутствуют
361	792244.8	1322076.74	данные отсутствуют	данные отсутствуют
362	792199.96	1322038.16	данные отсутствуют	данные отсутствуют
363	792177.37	1322016.55	данные отсутствуют	данные отсутствуют
364	792112.98	1321924.83	данные отсутствуют	данные отсутствуют
365	792091.65	1321886.54	данные отсутствуют	данные отсутствуют
366	792309.98	1328106.53	данные отсутствуют	данные отсутствуют
367	792346.32	1328155.41	данные отсутствуют	данные отсутствуют
368	792313.52	1328348.52	данные отсутствуют	данные отсутствуют
369	792247.25	1328388.23	данные отсутствуют	данные отсутствуют
370	791948.67	1328187.21	данные отсутствуют	данные отсутствуют
371	791951.45	1328189.89	данные отсутствуют	данные отсутствуют
372	791965.48	1328192.09	данные отсутствуют	данные отсутствуют
Государственный регистратор				ФГИС ЕГРН
полное наименование должности			подпись	инициалы, фамилия

М.П.

Земельный участок			
(вид объекта недвижимости)			
Лист № ____ Раздела 4.2	Всего листов раздела 4.2 : ____	Всего разделов: ____	Всего листов выписки: ____
15.09.2021 № 99/2021/417534141			
Кадастровый номер:		02:17:000000:978	

Номер точки	Координаты, м		Описание закрепления на местности	Средняя квадратическая погрешность определения координат характерных точек границы части земельного участка, м
	X	Y		
1	2	3	4	5
373	791981.61	1328195.67	данные отсутствуют	данные отсутствуют
374	791996.92	1328201.86	данные отсутствуют	данные отсутствуют
375	792012.12	1328209.91	данные отсутствуют	данные отсутствуют
376	792023.69	1328214.93	данные отсутствуют	данные отсутствуют
377	792032.71	1328219.92	данные отсутствуют	данные отсутствуют
378	792045.98	1328229.76	данные отсутствуют	данные отсутствуют
379	792059.12	1328238.71	данные отсутствуют	данные отсутствуют
380	792071.13	1328244.5	данные отсутствуют	данные отсутствуют
381	792086.21	1328253.45	данные отсутствуют	данные отсутствуют
382	792099.35	1328263.89	данные отсутствуют	данные отсутствуют
383	792112.02	1328264.55	данные отсутствуют	данные отсутствуют
384	792123.09	1328265.9	данные отсутствуют	данные отсутствуют
385	792134.77	1328268.11	данные отсутствуют	данные отсутствуют
386	792145.16	1328271.09	данные отсутствуют	данные отсутствуют
387	792169.93	1328275.61	данные отсутствуют	данные отсутствуют
388	792185.8	1328280.17	данные отсутствуют	данные отсутствуют
389	792200.71	1328287.28	данные отсутствуют	данные отсутствуют
Государственный регистратор				ФГИС ЕГРН
полное наименование должности			подпись	инициалы, фамилия

М.П.

Раздел 4.2

Выписка из Единого государственного реестра недвижимости об объекте недвижимости
Сведения о частях земельного участка

Земельный участок			
(вид объекта недвижимости)			
Лист № ____ Раздела 4.2	Всего листов раздела 4.2 : ____	Всего разделов: ____	Всего листов выписки: ____
15.09.2021 № 99/2021/417534141			
Кадастровый номер:		02:17:000000:978	

Номер точки	Координаты, м		Описание закрепления на местности	Средняя квадратическая погрешность определения координат характерных точек границы части земельного участка, м
	X	Y		
1	2	3	4	5
390	792214.24	1328296.75	данные отсутствуют	данные отсутствуют
391	792226.41	1328306.61	данные отсутствуют	данные отсутствуют
392	792240.01	1328317.13	данные отсутствуют	данные отсутствуют
393	792249.35	1328305.67	данные отсутствуют	данные отсутствуют
394	792257.01	1328293.22	данные отсутствуют	данные отсутствуют
395	792265.16	1328282.5	данные отсутствуют	данные отсутствуют
396	792272.84	1328254.68	данные отсутствуют	данные отсутствуют
397	792273.51	1328239.09	данные отсутствуют	данные отсутствуют
398	792272.28	1328229.13	данные отсутствуют	данные отсутствуют
399	792272.41	1328212.61	данные отсутствуют	данные отсутствуют
400	792272.99	1328198.37	данные отсутствуют	данные отсутствуют
401	792272.39	1328183.89	данные отсутствуют	данные отсутствуют
402	792274.15	1328167.47	данные отсутствуют	данные отсутствуют
403	792278.58	1328151.56	данные отсутствуют	данные отсутствуют
404	792285.58	1328136.6	данные отсутствуют	данные отсутствуют
405	792293.17	1328125.21	данные отсутствуют	данные отсутствуют
406	792303.04	1328112.98	данные отсутствуют	данные отсутствуют
Государственный регистратор				ФГИС ЕГРН
полное наименование должности			подпись	инициалы, фамилия

М.П.

Земельный участок			
(вид объекта недвижимости)			
Лист № ____ Раздела 4.2	Всего листов раздела 4.2 : ____	Всего разделов: ____	Всего листов выписки: ____
15.09.2021 № 99/2021/417534141			
Кадастровый номер:		02:17:000000:978	

Номер точки	Координаты, м		Описание закрепления на местности	Средняя квадратическая погрешность определения координат характерных точек границы части земельного участка, м
	X	Y		
1	2	3	4	5
407	794400.09	1324068	данные отсутствуют	данные отсутствуют
408	794572.52	1324204.87	данные отсутствуют	данные отсутствуют
408	794572.52	1324204.87	данные отсутствуют	данные отсутствуют
409	794604.18	1324303.25	данные отсутствуют	данные отсутствуют
409	794604.18	1324303.25	данные отсутствуют	данные отсутствуют
410	794616.16	1324427.73	данные отсутствуют	данные отсутствуют
411	794616.27	1324448.23	данные отсутствуют	данные отсутствуют
412	794609.38	1324442.41	данные отсутствуют	данные отсутствуют
413	794598.68	1324429.82	данные отсутствуют	данные отсутствуют
414	794590.22	1324415.64	данные отсутствуют	данные отсутствуют
415	794584.2	1324400.25	данные отсутствуют	данные отсутствуют
416	794580.8	1324384.09	данные отсутствуют	данные отсутствуют
417	794577.75	1324373.17	данные отсутствуют	данные отсутствуют
418	794565.76	1324354.63	данные отсутствуют	данные отсутствуют
419	794557.93	1324340.09	данные отсутствуют	данные отсутствуют
420	794552.6	1324324.46	данные отсутствуют	данные отсутствуют
421	794547.24	1324311.33	данные отсутствуют	данные отсутствуют
Государственный регистратор				ФГИС ЕГРН
полное наименование должности			подпись	инициалы, фамилия

М.П.

Раздел 4.2

Выписка из Единого государственного реестра недвижимости об объекте недвижимости
Сведения о частях земельного участка

Земельный участок			
(вид объекта недвижимости)			
Лист № ____ Раздела 4.2	Всего листов раздела 4.2 : ____	Всего разделов: ____	Всего листов выписки: ____
15.09.2021 № 99/2021/417534141			
Кадастровый номер:		02:17:000000:978	

Номер точки	Координаты, м		Описание закрепления на местности	Средняя квадратическая погрешность определения координат характерных точек границы части земельного участка, м
	X	Y		
1	2	3	4	5
422	794541.9	1324301.72	данные отсутствуют	данные отсутствуют
423	794535.1	1324286.67	данные отсутствуют	данные отсутствуют
424	794530.87	1324270.71	данные отсутствуют	данные отсутствуют
425	794525.98	1324260.63	данные отсутствуют	данные отсутствуют
426	794512.71	1324255.15	данные отсутствуют	данные отсутствуют
427	794498.87	1324247.84	данные отсутствуют	данные отсутствуют
428	794485.52	1324238.12	данные отсутствуют	данные отсутствуют
429	794463.65	1324218.99	данные отсутствуют	данные отсутствуют
430	794447.91	1324204.16	данные отсутствуют	данные отсутствуют
431	794439.86	1324196.53	данные отсутствуют	данные отсутствуют
432	794424.63	1324181.33	данные отсутствуют	данные отсутствуют
433	794413.95	1324168.73	данные отсутствуют	данные отсутствуют
434	794405.5	1324154.54	данные отсутствуют	данные отсутствуют
435	794399.5	1324139.15	данные отсутствуют	данные отсутствуют
436	794396.12	1324122.99	данные отсутствуют	данные отсутствуют
437	794395.35	1324110.64	данные отсутствуют	данные отсутствуют
438	794395.5	1324099.4	данные отсутствуют	данные отсутствуют
Государственный регистратор				ФГИС ЕГРН
полное наименование должности			подпись	инициалы, фамилия

М.П.

Земельный участок			
(вид объекта недвижимости)			
Лист № ____ Раздела 4.2	Всего листов раздела 4.2 : ____	Всего разделов: ____	Всего листов выписки: ____
15.09.2021 № 99/2021/417534141			
Кадастровый номер:		02:17:000000:978	

Номер точки	Координаты, м		Описание закрепления на местности	Средняя квадратическая погрешность определения координат характерных точек границы части земельного участка, м
	X	Y		
1	2	3	4	5
439	794396.65	1324088.73	данные отсутствуют	данные отсутствуют
440	794399.8	1324069.33	данные отсутствуют	данные отсутствуют
441	794602.26	1324316.25	данные отсутствуют	данные отсутствуют
442	794599.75	1324304.14	данные отсутствуют	данные отсутствуют
443	794595.2	1324293.47	данные отсутствуют	данные отсутствуют
444	794585.61	1324277.43	данные отсутствуют	данные отсутствуют
445	794580.98	1324265.96	данные отсутствуют	данные отсутствуют
446	794576.69	1324239.93	данные отсутствуют	данные отсутствуют
447	794566.19	1324227.07	данные отсутствуют	данные отсутствуют
448	794556.37	1324217.03	данные отсутствуют	данные отсутствуют
449	794545.16	1324214.18	данные отсутствуют	данные отсутствуют
450	794535.09	1324210.44	данные отсутствуют	данные отсутствуют
451	794524.87	1324205.12	данные отсутствуют	данные отсутствуют
452	794496.58	1324181.36	данные отсутствуют	данные отсутствуют
453	794482.32	1324167.89	данные отсутствуют	данные отсутствуют
454	794474.28	1324160.26	данные отсутствуют	данные отсутствуют
455	794459.99	1324145.99	данные отсутствуют	данные отсутствуют

Государственный регистратор		ФГИС ЕГРН
полное наименование должности	подпись	инициалы, фамилия

М.П.

Земельный участок			
(вид объекта недвижимости)			
Лист № ____ Раздела 4.2	Всего листов раздела 4.2 : ____	Всего разделов: ____	Всего листов выписки: ____
15.09.2021 № 99/2021/417534141			
Кадастровый номер:		02:17:000000:978	

Номер точки	Координаты, м		Описание закрепления на местности	Средняя квадратическая погрешность определения координат характерных точек границы части земельного участка, м
	X	Y		
1	2	3	4	5
456	794452.39	1324136.23	данные отсутствуют	данные отсутствуют
457	794447.43	1324124.89	данные отсутствуют	данные отсутствуют
458	794445.39	1324112.69	данные отсутствуют	данные отсутствуют
459	794445.41	1324103.98	данные отсутствуют	данные отсутствуют
460	794606.21	1324324.38	данные отсутствуют	данные отсутствуют
461	794137.52	1323961.63	данные отсутствуют	данные отсутствуют
462	794234.74	1323936.76	данные отсутствуют	данные отсутствуют
463	794537.72	1324177.25	данные отсутствуют	данные отсутствуют
464	794537.11	1324177.61	данные отсутствуют	данные отсутствуют
465	794521.4	1324182.71	данные отсутствуют	данные отсутствуют
466	794505.06	1324185.15	данные отсутствуют	данные отсутствуют
467	794488.55	1324184.87	данные отсутствуют	данные отсутствуют
468	794472.31	1324181.88	данные отсутствуют	данные отсутствуют
469	794457.19	1324176.44	данные отсутствуют	данные отсутствуют
470	794445.68	1324171.22	данные отсутствуют	данные отсутствуют
471	794431.26	1324163.18	данные отсутствуют	данные отсутствуют
472	794418.35	1324152.87	данные отсутствуют	данные отсутствуют

Государственный регистратор		ФГИС ЕГРН
полное наименование должности	подпись	инициалы, фамилия

М.П.

Земельный участок			
(вид объекта недвижимости)			
Лист № ____ Раздела 4.2	Всего листов раздела 4.2 : ____	Всего разделов: ____	Всего листов выписки: ____
15.09.2021 № 99/2021/417534141			
Кадастровый номер:		02:17:000000:978	

Номер точки	Координаты, м		Описание закрепления на местности	Средняя квадратическая погрешность определения координат характерных точек границы части земельного участка, м
	X	Y		
1	2	3	4	5
473	794407.31	1324140.58	данные отсутствуют	данные отсутствуют
474	794398.46	1324126.64	данные отсутствуют	данные отсутствуют
475	794392.01	1324111.44	данные отсутствуют	данные отсутствуют
476	794388.8	1324099.09	данные отсутствуют	данные отсутствуют
477	794376.8	1324058.53	данные отсутствуют	данные отсутствуют
478	794364.38	1324051.82	данные отсутствуют	данные отсутствуют
479	794353.66	1324050.03	данные отсутствуют	данные отсутствуют
480	794337.65	1324045.97	данные отсутствуют	данные отсутствуют
481	794322.52	1324039.34	данные отсутствуют	данные отсутствуют
482	794310.42	1324031.83	данные отсутствуют	данные отсутствуют
483	794297.4	1324021.68	данные отсутствуют	данные отсутствуют
484	794286.64	1324014.48	данные отсутствуют	данные отсутствуют
485	794272.05	1324006.73	данные отсутствуют	данные отсутствуют
486	794262.26	1323999.56	данные отсутствуют	данные отсутствуют
487	794253.65	1323992.42	данные отсутствуют	данные отсутствуют
488	794243.58	1323982.81	данные отсутствуют	данные отсутствуют
489	794232.94	1323969.76	данные отсутствуют	данные отсутствуют
Государственный регистратор				ФГИС ЕГРН
полное наименование должности			подпись	инициалы, фамилия

М.П.

Раздел 4.2

Выписка из Единого государственного реестра недвижимости об объекте недвижимости
Сведения о частях земельного участка

Земельный участок			
(вид объекта недвижимости)			
Лист № ____ Раздела 4.2	Всего листов раздела 4.2 : ____	Всего разделов: ____	Всего листов выписки: ____
15.09.2021 № 99/2021/417534141			
Кадастровый номер:		02:17:000000:978	

Номер точки	Координаты, м		Описание закрепления на местности	Средняя квадратическая погрешность определения координат характерных точек границы части земельного участка, м
	X	Y		
1	2	3	4	5
490	794213.25	1323968.18	данные отсутствуют	данные отсутствуют
491	794196.94	1323970.77	данные отсутствуют	данные отсутствуют
492	794180.95	1323970.69	данные отсутствуют	данные отсутствуют
493	794169.07	1323969.67	данные отсутствуют	данные отсутствуют
494	794152.79	1323966.92	данные отсутствуют	данные отсутствуют
495	793911.03	1324053.97	данные отсутствуют	данные отсутствуют
496	794130.56	1323963.41	данные отсутствуют	данные отсутствуют
497	794135.38	1323962.18	данные отсутствуют	данные отсутствуют
498	794125.66	1323965.78	данные отсутствуют	данные отсутствуют
499	794114.3	1323977.76	данные отсутствуют	данные отсутствуют
500	794097.41	1323990.97	данные отсутствуют	данные отсутствуют
501	794083.47	1323999.83	данные отсутствуют	данные отсутствуют
502	794068.27	1324006.28	данные отсутствуют	данные отсутствуют
503	794042.32	1324014.31	данные отсутствуют	данные отсутствуют
504	794027.39	1324021.38	данные отсутствуют	данные отсутствуют
505	794008.8	1324027.2	данные отсутствуют	данные отсутствуют
506	793995.09	1324032.71	данные отсутствуют	данные отсутствуют
Государственный регистратор				ФГИС ЕГРН
полное наименование должности			подпись	инициалы, фамилия

М.П.

Земельный участок			
(вид объекта недвижимости)			
Лист № ____ Раздела 4.2	Всего листов раздела 4.2 : ____	Всего разделов: ____	Всего листов выписки: ____
15.09.2021 № 99/2021/417534141			
Кадастровый номер:		02:17:000000:978	

Номер точки	Координаты, м		Описание закрепления на местности	Средняя квадратическая погрешность определения координат характерных точек границы части земельного участка, м
	X	Y		
1	2	3	4	5
507	793983.28	1324036.01	данные отсутствуют	данные отсутствуют
508	793965.31	1324039.85	данные отсутствуют	данные отсутствуют
509	793944.37	1324043.52	данные отсутствуют	данные отсутствуют
510	793932.3	1324048.29	данные отсутствуют	данные отсутствуют
511	793666.97	1324148.77	данные отсутствуют	данные отсутствуют
512	793684.12	1324110.19	данные отсутствуют	данные отсутствуют
513	793721.71	1324136.05	данные отсутствуют	данные отсутствуют
514	793716.04	1324138.49	данные отсутствуют	данные отсутствуют
515	793701.18	1324143.5	данные отсутствуют	данные отсутствуют
516	793685.15	1324147.47	данные отсутствуют	данные отсутствуют
517	793669.94	1324148.75	данные отсутствуют	данные отсутствуют

Государственный регистратор		ФГИС ЕГРН
полное наименование должности	подпись	инициалы, фамилия

М.П.

Земельный участок				
(вид объекта недвижимости)				
Лист № ____ Раздела 4.2	Всего листов раздела 4.2 : ____	Всего разделов: ____	Всего листов выписки: ____	
15.09.2021 № 99/2021/417534141				
Кадастровый номер:		02:17:000000:978		
Сведения о характерных точках границы части (частей) земельного участка				
Учетный номер части: 8				
Система координат: МСК-05				
Зона №				
Номер точки	Координаты, м		Описание закрепления на местности	Средняя квадратическая погрешность определения координат характерных точек границы части земельного участка, м
	X	Y		
1	2	3	4	5
1	792737.53	1323934.14	данные отсутствуют	данные отсутствуют
2	792737.5	1323939.15	данные отсутствуют	данные отсутствуют
3	792697.67	1323936.26	данные отсутствуют	данные отсутствуют
4	792662.16	1323974.61	данные отсутствуют	данные отсутствуют
5	792660.8	1323976.08	данные отсутствуют	данные отсутствуют
6	792657.13	1323972.68	данные отсутствуют	данные отсутствуют
7	792658.49	1323971.21	данные отсутствуют	данные отсутствуют
8	792695.63	1323931.1	данные отсутствуют	данные отсутствуют
9	791609.1	1327524.49	данные отсутствуют	данные отсутствуют
10	791657.71	1327587.31	данные отсутствуют	данные отсутствуют
11	791729.67	1327679.18	данные отсутствуют	данные отсутствуют
12	791729.71	1327679.23	данные отсутствуют	данные отсутствуют
13	791804.57	1327775.09	данные отсутствуют	данные отсутствуют
14	791879.02	1327865.23	данные отсутствуют	данные отсутствуют
15	791880.92	1327867.68	данные отсутствуют	данные отсутствуют
16	791883.7	1327871.94	данные отсутствуют	данные отсутствуют

Государственный регистратор		ФГИС ЕГРН
полное наименование должности	подпись	инициалы, фамилия

М.П.

Земельный участок			
(вид объекта недвижимости)			
Лист № ____ Раздела 4.2	Всего листов раздела 4.2 : ____	Всего разделов: ____	Всего листов выписки: ____
15.09.2021 № 99/2021/417534141			
Кадастровый номер:		02:17:000000:978	

Номер точки	Координаты, м		Описание закрепления на местности	Средняя квадратическая погрешность определения координат характерных точек границы части земельного участка, м
	X	Y		
1	2	3	4	5
17	791900.59	1327900.99	данные отсутствуют	данные отсутствуют
18	791902.81	1327905.27	данные отсутствуют	данные отсутствуют
19	791911.19	1327923.54	данные отсутствуют	данные отсутствуют
20	791913.29	1327928.94	данные отсутствуют	данные отсутствуют
21	791913.83	1327930.7	данные отсутствуют	данные отсутствуют
22	791919.57	1327950.86	данные отсутствуют	данные отсутствуют
23	791920.46	1327954.48	данные отсутствуют	данные отсутствуют
24	791944.77	1328072.75	данные отсутствуют	данные отсутствуют
25	791944.89	1328073.38	данные отсутствуют	данные отсутствуют
26	791962.83	1328166.65	данные отсутствуют	данные отсутствуют
27	791962.84	1328166.7	данные отсутствуют	данные отсутствуют
28	791981.63	1328265.01	данные отсутствуют	данные отсутствуют
29	791969.66	1328259.45	данные отсутствуют	данные отсутствуют
29	791969.66	1328259.45	данные отсутствуют	данные отсутствуют
30	791872.36	1327924.62	данные отсутствуют	данные отсутствуют
31	791570.89	1327543.65	данные отсутствуют	данные отсутствуют
32	791514.23	1327403.08	данные отсутствуют	данные отсутствуют
Государственный регистратор				ФГИС ЕГРН
полное наименование должности			подпись	инициалы, фамилия

М.П.

Раздел 4.2

Выписка из Единого государственного реестра недвижимости об объекте недвижимости
Сведения о частях земельного участка

Земельный участок			
(вид объекта недвижимости)			
Лист № ____ Раздела 4.2	Всего листов раздела 4.2 : ____	Всего разделов: ____	Всего листов выписки: ____
15.09.2021 № 99/2021/417534141			
Кадастровый номер:		02:17:000000:978	

Номер точки	Координаты, м		Описание закрепления на местности	Средняя квадратическая погрешность определения координат характерных точек границы части земельного участка, м
	X	Y		
1	2	3	4	5
33	791519.65	1327410.04	данные отсутствуют	данные отсутствуют
34	791520.09	1327410.61	данные отсутствуют	данные отсутствуют
35	791541.46	1327438.88	данные отсутствуют	данные отсутствуют
36	791541.65	1327439.14	данные отсутствуют	данные отсутствуют
37	791563.4	1327468.3	данные отсутствуют	данные отсутствуют
38	791586.73	1327495.24	данные отсутствуют	данные отсутствуют
39	791588.86	1327497.87	данные отсутствуют	данные отсутствуют
40	791594.75	1327505.68	данные отсутствуют	данные отсутствуют
41	791551.75	1327524.69	данные отсутствуют	данные отсутствуют
42	791482.71	1327440.63	данные отсутствуют	данные отсутствуют
43	791363.63	1326588.31	данные отсутствуют	данные отсутствуют
44	791359.92	1326621.81	данные отсутствуют	данные отсутствуют
45	791359.47	1326624.94	данные отсутствуют	данные отсутствуют
46	791351.33	1326671.31	данные отсутствуют	данные отсутствуют
47	791349.96	1326684.26	данные отсутствуют	данные отсутствуют
48	791349.94	1326684.5	данные отсутствуют	данные отсутствуют
49	791340.25	1326771.86	данные отсутствуют	данные отсутствуют
Государственный регистратор				ФГИС ЕГРН
полное наименование должности			подпись	инициалы, фамилия

М.П.

Земельный участок			
(вид объекта недвижимости)			
Лист № ____ Раздела 4.2	Всего листов раздела 4.2 : ____	Всего разделов: ____	Всего листов выписки: ____
15.09.2021 № 99/2021/417534141			
Кадастровый номер:		02:17:000000:978	

Номер точки	Координаты, м		Описание закрепления на местности	Средняя квадратическая погрешность определения координат характерных точек границы части земельного участка, м
	X	Y		
1	2	3	4	5
50	791331.36	1326862.6	данные отсутствуют	данные отсутствуют
51	791323.95	1326968.46	данные отсутствуют	данные отсутствуют
52	791320.86	1327033.47	данные отсутствуют	данные отсутствуют
53	791320.82	1327034.23	данные отсутствуют	данные отсутствуют
54	791314.76	1327130.83	данные отсутствуют	данные отсутствуют
55	791314.73	1327143.52	данные отсутствуют	данные отсутствуют
56	791325.88	1327158.05	данные отсутствуют	данные отсутствуют
57	791326.25	1327158.54	данные отсутствуют	данные отсутствуют
58	791395.64	1327251.26	данные отсутствуют	данные отсутствуют
59	791442.32	1327311.31	данные отсутствуют	данные отсутствуют
60	791481.54	1327361.28	данные отсутствуют	данные отсутствуют
61	791471.98	1327373.02	данные отсутствуют	данные отсутствуют
62	791454.54	1327406.64	данные отсутствуют	данные отсутствуют
63	791270.05	1327165.54	данные отсутствуют	данные отсутствуют
64	791269.33	1327141.57	данные отсутствуют	данные отсутствуют
65	791282.57	1327006.71	данные отсутствуют	данные отсутствуют
66	791301.89	1326767.4	данные отсутствуют	данные отсутствуют

Государственный регистратор		ФГИС ЕГРН
полное наименование должности	подпись	инициалы, фамилия

М.П.

Земельный участок			
(вид объекта недвижимости)			
Лист № ____ Раздела 4.2	Всего листов раздела 4.2 : ____	Всего разделов: ____	Всего листов выписки: ____
15.09.2021 № 99/2021/417534141			
Кадастровый номер:		02:17:000000:978	

Номер точки	Координаты, м		Описание закрепления на местности	Средняя квадратическая погрешность определения координат характерных точек границы части земельного участка, м
	X	Y		
1	2	3	4	5
67	791315.84	1326659.37	данные отсутствуют	данные отсутствуют
68	794828.29	1324952.15	данные отсутствуют	данные отсутствуют
69	794612.58	1324968.96	данные отсутствуют	данные отсутствуют
70	794420.76	1325018.51	данные отсутствуют	данные отсутствуют
71	794396.62	1325002.05	данные отсутствуют	данные отсутствуют
72	794433.55	1324982.84	данные отсутствуют	данные отсутствуют
73	794434.81	1324982.39	данные отсутствуют	данные отсутствуют
74	794463.17	1324972.63	данные отсутствуют	данные отсутствуют
75	794490.61	1324963.13	данные отсутствуют	данные отсутствуют
76	794512.6	1324954.77	данные отсутствуют	данные отсутствуют
77	794514.92	1324953.95	данные отсутствуют	данные отсутствуют
78	794524.39	1324951.86	данные отсутствуют	данные отсутствуют
79	794547.73	1324949.05	данные отсутствуют	данные отсутствуют
80	794571.05	1324945.87	данные отсутствуют	данные отсутствуют
81	794574.07	1324945.55	данные отсутствуют	данные отсутствуют
82	794764.95	1324931.27	данные отсутствуют	данные отсутствуют
83	794765.5	1324931.23	данные отсутствуют	данные отсутствуют

Государственный регистратор		ФГИС ЕГРН
полное наименование должности	подпись	инициалы, фамилия

М.П.

Земельный участок			
(вид объекта недвижимости)			
Лист № ____ Раздела 4.2	Всего листов раздела 4.2 : ____	Всего разделов: ____	Всего листов выписки: ____
15.09.2021 № 99/2021/417534141			
Кадастровый номер:		02:17:000000:978	

Номер точки	Координаты, м		Описание закрепления на местности	Средняя квадратическая погрешность определения координат характерных точек границы части земельного участка, м
	X	Y		
1	2	3	4	5
84	794806.88	1324928.59	данные отсутствуют	данные отсутствуют
85	794820.98	1324926.96	данные отсутствуют	данные отсутствуют
86	792128.06	1323054.14	данные отсутствуют	данные отсутствуют
87	792136.43	1323063.61	данные отсутствуют	данные отсутствуют
88	792136.7	1323080.97	данные отсутствуют	данные отсутствуют
89	792138.47	1323117.42	данные отсутствуют	данные отсутствуют
90	792145.24	1323166.59	данные отсутствуют	данные отсутствуют
91	792145.29	1323166.97	данные отсутствуют	данные отсутствуют
92	792151.37	1323213.75	данные отсутствуют	данные отсутствуют
93	792164.97	1323270.31	данные отсутствуют	данные отсутствуют
94	792181.44	1323329.45	данные отсутствуют	данные отсутствуют
95	792207.62	1323397.75	данные отсутствуют	данные отсутствуют
96	792252.85	1323457.96	данные отсутствуют	данные отсутствуют
97	792252.87	1323457.99	данные отсутствуют	данные отсутствуют
98	792279.63	1323493.68	данные отсутствуют	данные отсутствуют
99	792306.81	1323528.94	данные отсутствуют	данные отсутствуют
100	792307.22	1323529.49	данные отсутствуют	данные отсутствуют
Государственный регистратор				ФГИС ЕГРН
полное наименование должности			подпись	инициалы, фамилия

М.П.

Раздел 4.2

Выписка из Единого государственного реестра недвижимости об объекте недвижимости
Сведения о частях земельного участка

Земельный участок			
(вид объекта недвижимости)			
Лист № ____ Раздела 4.2	Всего листов раздела 4.2 : ____	Всего разделов: ____	Всего листов выписки: ____
15.09.2021 № 99/2021/417534141			
Кадастровый номер:		02:17:000000:978	

Номер точки	Координаты, м		Описание закрепления на местности	Средняя квадратическая погрешность определения координат характерных точек границы части земельного участка, м
	X	Y		
1	2	3	4	5
101	792386.05	1323634.76	данные отсутствуют	данные отсутствуют
102	792420.8	1323680.61	данные отсутствуют	данные отсутствуют
103	792439.55	1323704.31	данные отсутствуют	данные отсутствуют
104	792440.79	1323705.94	данные отсутствуют	данные отсутствуют
105	792441.47	1323706.9	данные отсутствуют	данные отсутствуют
106	792458	1323730.81	данные отсутствуют	данные отсутствуют
107	792458.15	1323731.02	данные отсутствуют	данные отсутствуют
108	792471.76	1323750.93	данные отсутствуют	данные отсутствуют
109	792472.27	1323751.7	данные отсутствуют	данные отсутствуют
110	792489.05	1323777.25	данные отсутствуют	данные отсутствуют
111	792489.67	1323778.22	данные отсутствуют	данные отсутствуют
112	792506.06	1323804.47	данные отсутствуют	данные отсутствуют
113	792534.53	1323843.52	данные отсутствуют	данные отсутствуют
114	792556.63	1323872.51	данные отсутствуют	данные отсутствуют
115	792557.31	1323873.43	данные отсутствуют	данные отсутствуют
116	792558.07	1323874.51	данные отсутствуют	данные отсутствуют
117	792598.11	1323932.8	данные отсутствуют	данные отсутствуют
Государственный регистратор				ФГИС ЕГРН
полное наименование должности			подпись	инициалы, фамилия

М.П.

Земельный участок			
(вид объекта недвижимости)			
Лист № ____ Раздела 4.2	Всего листов раздела 4.2 : ____	Всего разделов: ____	Всего листов выписки: ____
15.09.2021 № 99/2021/417534141			
Кадастровый номер:		02:17:000000:978	

Номер точки	Координаты, м		Описание закрепления на местности	Средняя квадратическая погрешность определения координат характерных точек границы части земельного участка, м
	X	Y		
1	2	3	4	5
118	792599.24	1323934.52	данные отсутствуют	данные отсутствуют
119	792627.85	1323980.08	данные отсутствуют	данные отсутствуют
120	792631.98	1323988.22	данные отсутствуют	данные отсутствуют
121	792641.13	1324011.27	данные отсутствуют	данные отсутствуют
122	792641.17	1324011.36	данные отсутствуют	данные отсутствуют
123	792645.78	1324023.04	данные отсутствуют	данные отсутствуют
124	792646.82	1324025.95	данные отсутствуют	данные отсутствуют
125	792648.56	1324032.98	данные отсутствуют	данные отсутствуют
126	792650.58	1324044.81	данные отсутствуют	данные отсутствуют
127	792650.83	1324046.49	данные отсутствуют	данные отсутствуют
128	792653.5	1324066.14	данные отсутствуют	данные отсутствуют
129	792653.96	1324072.87	данные отсутствуют	данные отсутствуют
130	792653.94	1324074.24	данные отсутствуют	данные отсутствуют
131	792653.35	1324095.72	данные отсутствуют	данные отсутствуют
132	792652.78	1324102	данные отсутствуют	данные отсутствуют
133	792650.87	1324114.36	данные отсутствуют	данные отсутствуют
134	792647.56	1324136.87	данные отсутствуют	данные отсутствуют

Государственный регистратор		ФГИС ЕГРН
полное наименование должности	подпись	инициалы, фамилия

М.П.

Земельный участок			
(вид объекта недвижимости)			
Лист № ____ Раздела 4.2	Всего листов раздела 4.2 : ____	Всего разделов: ____	Всего листов выписки: ____
15.09.2021 № 99/2021/417534141			
Кадастровый номер:		02:17:000000:978	

Номер точки	Координаты, м		Описание закрепления на местности	Средняя квадратическая погрешность определения координат характерных точек границы части земельного участка, м
	X	Y		
1	2	3	4	5
135	792574.48	1324195.34	данные отсутствуют	данные отсутствуют
136	792586.27	1324176.09	данные отсутствуют	данные отсутствуют
137	792586.27	1324176.07	данные отсутствуют	данные отсутствуют
138	792590.8	1324164.48	данные отсутствуют	данные отсутствуют
139	792596.82	1324148.11	данные отсутствуют	данные отсутствуют
140	792596.83	1324148.1	данные отсутствуют	данные отсутствуют
141	792598.67	1324139.52	данные отсутствуют	данные отсутствуют
142	792601.18	1324117.53	данные отсутствуют	данные отсутствуют
143	792601.43	1324106.89	данные отсутствуют	данные отсутствуют
144	792603.37	1324094.35	данные отсутствуют	данные отсутствуют
145	792603.96	1324072.87	данные отсутствуют	данные отсутствуют
146	792601.29	1324053.23	данные отсутствуют	данные отсутствуют
147	792599.27	1324041.4	данные отсутствуют	данные отсутствуют
148	792594.66	1324029.72	данные отсутствуют	данные отсутствуют
149	792588.14	1324007.6	данные отсутствуют	данные отсутствуют
150	792588.13	1324007.59	данные отсутствуют	данные отсутствуют
151	792574.32	1323977.74	данные отсутствуют	данные отсутствуют

Государственный регистратор		ФГИС ЕГРН
полное наименование должности	подпись	инициалы, фамилия

М.П.

Земельный участок			
(вид объекта недвижимости)			
Лист № ____ Раздела 4.2	Всего листов раздела 4.2 : ____	Всего разделов: ____	Всего листов выписки: ____
15.09.2021 № 99/2021/417534141			
Кадастровый номер:		02:17:000000:978	

Номер точки	Координаты, м		Описание закрепления на местности	Средняя квадратическая погрешность определения координат характерных точек границы части земельного участка, м
	X	Y		
1	2	3	4	5
152	792568.04	1323966.79	данные отсутствуют	данные отсутствуют
153	792568.03	1323966.78	данные отсутствуют	данные отсутствуют
154	792484.95	1323848.39	данные отсутствуют	данные отсутствуют
155	792437.1	1323785.27	данные отсутствуют	данные отсутствуют
156	792416.87	1323759.24	данные отсутствуют	данные отсутствуют
157	792400.34	1323735.33	данные отсутствуют	данные отсутствуют
158	792381.27	1323711.22	данные отсутствуют	данные отсутствуют
159	792292.06	1323583.29	данные отсутствуют	данные отсутствуют
160	792206.41	1323437.95	данные отсутствуют	данные отсутствуют
161	792141.53	1323315.97	данные отсутствуют	данные отсутствуют
162	792118.17	1323212.15	данные отсутствуют	данные отсутствуют
163	792125.96	1323072	данные отсутствуют	данные отсутствуют
164	792257.25	1322366.76	данные отсутствуют	данные отсутствуют
165	792231.67	1322416.59	данные отсутствуют	данные отсутствуют
166	792223.2	1322433.81	данные отсутствуют	данные отсутствуют
167	792217.08	1322450.42	данные отсутствуют	данные отсутствуют
168	792215.26	1322463.06	данные отсутствуют	данные отсутствуют
Государственный регистратор				ФГИС ЕГРН
полное наименование должности			подпись	инициалы, фамилия

М.П.

Раздел 4.2

Выписка из Единого государственного реестра недвижимости об объекте недвижимости
Сведения о частях земельного участка

Земельный участок			
(вид объекта недвижимости)			
Лист № ____ Раздела 4.2	Всего листов раздела 4.2 : ____	Всего разделов: ____	Всего листов выписки: ____
15.09.2021 № 99/2021/417534141			
Кадастровый номер:		02:17:000000:978	

Номер точки	Координаты, м		Описание закрепления на местности	Средняя квадратическая погрешность определения координат характерных точек границы части земельного участка, м
	X	Y		
1	2	3	4	5
169	792210.55	1322482.49	данные отсутствуют	данные отсутствуют
170	792204.7	1322505.78	данные отсутствуют	данные отсутствуют
171	792193.6	1322543.94	данные отсутствуют	данные отсутствуют
172	792180.82	1322615.47	данные отсутствуют	данные отсутствуют
173	792173.17	1322658	данные отсутствуют	данные отсутствуют
174	792164.38	1322703.66	данные отсутствуют	данные отсутствуют
175	792153.9	1322763.3	данные отсутствуют	данные отсутствуют
176	792145.66	1322816.08	данные отсутствуют	данные отсутствуют
177	792137.14	1322862.17	данные отсутствуют	данные отсутствуют
178	792127.23	1322922.08	данные отсутствуют	данные отсутствуют
179	792120.07	1322951.71	данные отсутствуют	данные отсутствуют
180	792107.57	1322989.13	данные отсутствуют	данные отсутствуют
181	792102.71	1322998.27	данные отсутствуют	данные отсутствуют
182	792090.73	1323019.72	данные отсутствуют	данные отсутствуют
183	792080.72	1323051.31	данные отсутствуют	данные отсутствуют
184	792078.37	1323082.57	данные отсутствуют	данные отсутствуют
185	792079.66	1323123.33	данные отсутствуют	данные отсутствуют
Государственный регистратор				ФГИС ЕГРН
полное наименование должности			подпись	инициалы, фамилия

М.П.

Земельный участок			
(вид объекта недвижимости)			
Лист № ____ Раздела 4.2	Всего листов раздела 4.2 : ____	Всего разделов: ____	Всего листов выписки: ____
15.09.2021 № 99/2021/417534141			
Кадастровый номер:		02:17:000000:978	

Номер точки	Координаты, м		Описание закрепления на местности	Средняя квадратическая погрешность определения координат характерных точек границы части земельного участка, м
	X	Y		
1	2	3	4	5
186	792086.64	1323174.9	данные отсутствуют	данные отсутствуют
187	792093.23	1323225.12	данные отсутствуют	данные отсутствуют
188	792108.59	1323285.11	данные отсутствуют	данные отсутствуют
189	792125.17	1323347.53	данные отсутствуют	данные отсутствуют
190	792155.65	1323426.53	данные отсутствуют	данные отсутствуют
191	792224.41	1323518.69	данные отсутствуют	данные отсутствуют
192	792262.69	1323567.7	данные отсутствуют	данные отсутствуют
193	792339.49	1323669.62	данные отсутствуют	данные отсутствуют
194	792371.19	1323713.51	данные отсутствуют	данные отсутствуют
195	792421.71	1323780.65	данные отсутствуют	данные отсутствуют
196	792460.57	1323837.02	данные отсутствуют	данные отсутствуют
197	792533.43	1323970.01	данные отсутствуют	данные отсутствуют
198	792575.6	1324082.91	данные отсутствуют	данные отсутствуют
199	792567.81	1324163.37	данные отсутствуют	данные отсутствуют
200	792566.05	1324198.63	данные отсутствуют	данные отсутствуют
201	792565.38	1324199.83	данные отсутствуют	данные отсутствуют
202	792528.1	1324163.29	данные отсутствуют	данные отсутствуют
Государственный регистратор				ФГИС ЕГРН
полное наименование должности			подпись	инициалы, фамилия

М.П.

Раздел 4.2

Выписка из Единого государственного реестра недвижимости об объекте недвижимости
Сведения о частях земельного участка

Земельный участок			
(вид объекта недвижимости)			
Лист № ____ Раздела 4.2	Всего листов раздела 4.2 : ____	Всего разделов: ____	Всего листов выписки: ____
15.09.2021 № 99/2021/417534141			
Кадастровый номер:		02:17:000000:978	

Номер точки	Координаты, м		Описание закрепления на местности	Средняя квадратическая погрешность определения координат характерных точек границы части земельного участка, м
	X	Y		
1	2	3	4	5
203	792528.38	1324162.63	данные отсутствуют	данные отсутствуют
204	792528.85	1324161.56	данные отсутствуют	данные отсутствуют
205	792539.6	1324138.09	данные отсутствуют	данные отсутствуют
206	792541.92	1324129.59	данные отсутствуют	данные отсутствуют
207	792547.77	1324090.01	данные отсутствуют	данные отсутствуют
208	792547.75	1324076.59	данные отсутствуют	данные отсутствуют
209	792545.77	1324061	данные отсутствуют	данные отсутствуют
210	792545.71	1324060.44	данные отсутствуют	данные отсутствуют
211	792545.2	1324055.99	данные отсутствуют	данные отсутствуют
212	792535.47	1324032.51	данные отсутствуют	данные отсутствуют
213	792510.13	1323992.17	данные отсутствуют	данные отсутствуют
214	792470.71	1323935.45	данные отсутствуют	данные отсутствуют
215	792420.24	1323866.57	данные отсутствуют	данные отсутствуют
216	792420.12	1323866.41	данные отсутствуют	данные отсутствуют
217	792419.4	1323865.4	данные отсутствуют	данные отсутствуют
218	792381.13	1323809.88	данные отсутствуют	данные отсутствуют
219	792331.24	1323743.57	данные отсутствуют	данные отсутствуют
Государственный регистратор				ФГИС ЕГРН
полное наименование должности			подпись	инициалы, фамилия

М.П.

Земельный участок			
(вид объекта недвижимости)			
Лист № ____ Раздела 4.2	Всего листов раздела 4.2 : ____	Всего разделов: ____	Всего листов выписки: ____
15.09.2021 № 99/2021/417534141			
Кадастровый номер:		02:17:000000:978	

Номер точки	Координаты, м		Описание закрепления на местности	Средняя квадратическая погрешность определения координат характерных точек границы части земельного участка, м
	X	Y		
1	2	3	4	5
220	792330.74	1323742.9	данные отсутствуют	данные отсутствуют
221	792330.66	1323742.79	данные отсутствуют	данные отсутствуют
222	792299.25	1323699.31	данные отсутствуют	данные отсутствуют
223	792223.02	1323598.14	данные отсутствуют	данные отсутствуют
224	792185	1323549.47	данные отсутствуют	данные отсутствуют
225	792184.33	1323548.59	данные отсутствуют	данные отсутствуют
226	792115.57	1323456.43	данные отсутствуют	данные отсутствуют
227	792115.2	1323455.92	данные отсутствуют	данные отсутствуют
228	792109	1323444.53	данные отсутствуют	данные отсутствуют
229	792078.52	1323365.53	данные отсутствуют	данные отсутствуют
230	792077.62	1323362.98	данные отсутствуют	данные отсутствуют
231	792076.85	1323360.37	данные отсутствуют	данные отсутствуют
232	792060.27	1323297.95	данные отсутствуют	данные отсутствуют
233	792060.15	1323297.51	данные отсутствуют	данные отсутствуют
234	792044.79	1323237.52	данные отсутствуют	данные отсутствуют
235	792043.66	1323231.63	данные отсутствуют	данные отсутствуют
236	792037.08	1323181.51	данные отсутствуют	данные отсутствуют
Государственный регистратор				ФГИС ЕГРН
полное наименование должности			подпись	инициалы, фамилия

М.П.

Раздел 4.2

Выписка из Единого государственного реестра недвижимости об объекте недвижимости
Сведения о частях земельного участка

Земельный участок			
(вид объекта недвижимости)			
Лист № ____ Раздела 4.2	Всего листов раздела 4.2 : ____	Всего разделов: ____	Всего листов выписки: ____
15.09.2021 № 99/2021/417534141			
Кадастровый номер:		02:17:000000:978	

Номер точки	Координаты, м		Описание закрепления на местности	Средняя квадратическая погрешность определения координат характерных точек границы части земельного участка, м
	X	Y		
1	2	3	4	5
237	792030.11	1323130.04	данные отсутствуют	данные отсутствуют
238	792029.68	1323124.91	данные отсутствуют	данные отсутствуют
239	792028.39	1323084.15	данные отсутствуют	данные отсутствуют
240	792028.37	1323082.57	данные отсутствуют	данные отсутствуют
241	792028.51	1323078.82	данные отсутствуют	данные отсутствуют
242	792030.86	1323047.56	данные отсутствуют	данные отсутствуют
243	792033.06	1323036.21	данные отсутствуют	данные отсутствуют
244	792043.07	1323004.62	данные отсутствуют	данные отсутствуют
245	792043.18	1323004.27	данные отсутствуют	данные отсутствуют
246	792047.08	1322995.34	данные отсутствуют	данные отсутствуют
247	792058.8	1322974.34	данные отсутствуют	данные отсутствуют
248	792061.47	1322969.34	данные отсутствуют	данные отсутствуют
249	792071.97	1322937.89	данные отсутствуют	данные отсутствуют
250	792078.2	1322912.12	данные отсутствуют	данные отсутствуют
251	792087.81	1322854.01	данные отсутствуют	данные отсутствуют
252	792087.97	1322853.08	данные отсутствуют	данные отсутствуют
253	792096.37	1322807.68	данные отсутствуют	данные отсутствуют
Государственный регистратор				ФГИС ЕГРН
полное наименование должности			подпись	инициалы, фамилия

М.П.

Земельный участок			
(вид объекта недвижимости)			
Лист № ____ Раздела 4.2	Всего листов раздела 4.2 : ____	Всего разделов: ____	Всего листов выписки: ____
15.09.2021 № 99/2021/417534141			
Кадастровый номер:		02:17:000000:978	

Номер точки	Координаты, м		Описание закрепления на местности	Средняя квадратическая погрешность определения координат характерных точек границы части земельного участка, м
	X	Y		
1	2	3	4	5
254	792104.5	1322755.59	данные отсутствуют	данные отсутствуют
255	792104.65	1322754.65	данные отсутствуют	данные отсутствуют
256	792115.13	1322695.01	данные отсутствуют	данные отсутствуют
257	792115.28	1322694.21	данные отсутствуют	данные отсутствуют
258	792124.01	1322648.85	данные отсутствуют	данные отсутствуют
259	792131.6	1322606.65	данные отсутствуют	данные отсутствуют
260	792144.38	1322535.15	данные отсутствуют	данные отсутствуют
261	792145.59	1322529.98	данные отсутствуют	данные отсутствуют
262	792156.43	1322492.7	данные отсутствуют	данные отсутствуют
263	792162.01	1322470.51	данные отсутствуют	данные отсутствуют
264	792166.11	1322453.59	данные отсутствуют	данные отсутствуют
265	792167.59	1322443.3	данные отсутствуют	данные отсутствуют
266	792169.53	1322434.97	данные отсутствуют	данные отсутствуют
267	792170.16	1322433.13	данные отсутствуют	данные отсутствуют
268	792176.28	1322416.52	данные отсутствуют	данные отсутствуют
269	792178.33	1322411.74	данные отсутствуют	данные отсутствуют
270	792186.8	1322394.52	данные отсутствуют	данные отсутствуют

Государственный регистратор		ФГИС ЕГРН
полное наименование должности	подпись	инициалы, фамилия

М.П.

Земельный участок			
(вид объекта недвижимости)			
Лист № ____ Раздела 4.2	Всего листов раздела 4.2 : ____	Всего разделов: ____	Всего листов выписки: ____
15.09.2021 № 99/2021/417534141			
Кадастровый номер:		02:17:000000:978	

Номер точки	Координаты, м		Описание закрепления на местности	Средняя квадратическая погрешность определения координат характерных точек границы части земельного участка, м
	X	Y		
1	2	3	4	5
271	792187.19	1322393.76	данные отсутствуют	данные отсутствуют
272	792206.47	1322356.18	данные отсутствуют	данные отсутствуют
273	792281.66	1322314.41	данные отсутствуют	данные отсутствуют
274	792130.6	1321862.42	данные отсутствуют	данные отсутствуют
275	792131.94	1321864.87	данные отсутствуют	данные отсутствуют
276	792135.05	1321871.75	данные отсутствуют	данные отсутствуют
277	792148.12	1321907.7	данные отсутствуют	данные отсутствуют
278	792151.17	1321914.85	данные отсутствуют	данные отсутствуют
279	792152.13	1321916.73	данные отсутствуют	данные отсутствуют
280	792159.79	1321924.62	данные отсутствуют	данные отсутствуют
281	792160.15	1321925	данные отсутствуют	данные отсутствуют
282	792183.42	1321949.52	данные отсутствуют	данные отсутствуют
283	792183.67	1321949.79	данные отсутствуют	данные отсутствуют
284	792198.05	1321965.17	данные отсутствуют	данные отсутствуют
285	792198.34	1321965.48	данные отсутствуют	данные отсутствуют
286	792213.09	1321981.53	данные отсутствуют	данные отсутствуют
287	792233.57	1322001.12	данные отсутствуют	данные отсутствуют

Государственный регистратор		ФГИС ЕГРН
полное наименование должности	подпись	инициалы, фамилия

М.П.

Земельный участок			
(вид объекта недвижимости)			
Лист № ____ Раздела 4.2	Всего листов раздела 4.2 : ____	Всего разделов: ____	Всего листов выписки: ____
15.09.2021 № 99/2021/417534141			
Кадастровый номер:		02:17:000000:978	

Номер точки	Координаты, м		Описание закрепления на местности	Средняя квадратическая погрешность определения координат характерных точек границы части земельного участка, м
	X	Y		
1	2	3	4	5
288	792277.41	1322038.84	данные отсутствуют	данные отсутствуют
289	792281.65	1322042.95	данные отсутствуют	данные отсутствуют
290	792308.36	1322072.08	данные отсутствуют	данные отсутствуют
291	792310.55	1322074.63	данные отсутствуют	данные отсутствуют
292	792313.52	1322078.34	данные отсутствуют	данные отсутствуют
293	792314.93	1322080.19	данные отсутствуют	данные отсутствуют
294	792317.48	1322084.07	данные отсутствуют	данные отсутствуют
295	792319.42	1322087.34	данные отсутствуют	данные отсутствуют
296	792319.83	1322088.04	данные отсутствуют	данные отсутствуют
297	792333.25	1322111.52	данные отсутствуют	данные отсутствуют
298	792336.41	1322118.13	данные отсутствуют	данные отсутствуют
299	792343.67	1322136.71	данные отсутствуют	данные отсутствуют
300	792344.65	1322139.46	данные отсутствуют	данные отсутствуют
301	792345.38	1322141.92	данные отсутствуют	данные отсутствуют
302	792347.31	1322149.09	данные отсутствуют	данные отсутствуют
303	792348.47	1322154.64	данные отсутствуют	данные отсутствуют
304	792353.24	1322186.33	данные отсутствуют	данные отсутствуют
Государственный регистратор				ФГИС ЕГРН
полное наименование должности			подпись	инициалы, фамилия

М.П.

Раздел 4.2

Выписка из Единого государственного реестра недвижимости об объекте недвижимости
Сведения о частях земельного участка

Земельный участок			
(вид объекта недвижимости)			
Лист № ____ Раздела 4.2	Всего листов раздела 4.2 : ____	Всего разделов: ____	Всего листов выписки: ____
15.09.2021 № 99/2021/417534141			
Кадастровый номер:		02:17:000000:978	

Номер точки	Координаты, м		Описание закрепления на местности	Средняя квадратическая погрешность определения координат характерных точек границы части земельного участка, м
	X	Y		
1	2	3	4	5
305	792353.66	1322190.03	данные отсутствуют	данные отсутствуют
306	792354.13	1322196.29	данные отсутствуют	данные отсутствуют
307	792354.27	1322200.03	данные отсутствуют	данные отсутствуют
308	792354.18	1322203.07	данные отсутствуют	данные отсутствуют
309	792353.4	1322215.86	данные отсутствуют	данные отсутствуют
310	792353.29	1322217.23	данные отсутствуют	данные отсутствуют
311	792349.04	1322265.25	данные отсутствуют	данные отсутствуют
312	792348.12	1322271.38	данные отсутствуют	данные отсутствуют
313	792336.77	1322324.03	данные отсутствуют	данные отсутствуют
314	792335.44	1322328.95	данные отсутствуют	данные отсутствуют
315	792333.88	1322333.12	данные отсутствуют	данные отсутствуют
316	792310.15	1322388.76	данные отсутствуют	данные отсутствуют
317	792309.07	1322391.12	данные отсутствуют	данные отсутствуют
318	792292.6	1322424.77	данные отсутствуют	данные отсутствуют
319	792291.16	1322427.49	данные отсутствуют	данные отсутствуют
320	792282.85	1322442.12	данные отсутствуют	данные отсутствуют
321	792271.44	1322467.15	данные отсутствуют	данные отсутствуют
Государственный регистратор				ФГИС ЕГРН
полное наименование должности			подпись	инициалы, фамилия

М.П.

Земельный участок			
(вид объекта недвижимости)			
Лист № ____ Раздела 4.2	Всего листов раздела 4.2 : ____	Всего разделов: ____	Всего листов выписки: ____
15.09.2021 № 99/2021/417534141			
Кадастровый номер:		02:17:000000:978	

Номер точки	Координаты, м		Описание закрепления на местности	Средняя квадратическая погрешность определения координат характерных точек границы части земельного участка, м
	X	Y		
1	2	3	4	5
322	792270.81	1322471.4	данные отсутствуют	данные отсутствуют
323	792270.32	1322474.22	данные отсутствуют	данные отсутствуют
324	792266.24	1322494.12	данные отсутствуют	данные отсутствуют
325	792265.28	1322498.01	данные отсутствуют	данные отсутствуют
326	792258.62	1322520.96	данные отсутствуют	данные отсутствуют
327	792248.75	1322556.4	данные отсутствуют	данные отсутствуют
328	792237.63	1322624.16	данные отсутствуют	данные отсутствуют
329	792237.42	1322625.38	данные отсутствуют	данные отсутствуют
330	792229.29	1322668.29	данные отсутствуют	данные отсутствуют
331	792229.13	1322669.05	данные отсутствуют	данные отсутствуют
332	792219.97	1322713.61	данные отсутствуют	данные отсутствуют
333	792210.23	1322772.56	данные отсутствуют	данные отсутствуют
334	792201.75	1322825.78	данные отсутствуют	данные отсутствуют
335	792201.59	1322826.71	данные отсутствуют	данные отсутствуют
336	792193.55	1322871.63	данные отсутствуют	данные отсутствуют
337	792183.68	1322931.35	данные отсутствуют	данные отсутствуют
338	792183.57	1322932.02	данные отсутствуют	данные отсутствуют

Государственный регистратор		ФГИС ЕГРН
полное наименование должности	подпись	инициалы, фамилия

М.П.

Земельный участок			
(вид объекта недвижимости)			
Лист № ____ Раздела 4.2	Всего листов раздела 4.2 : ____	Всего разделов: ____	Всего листов выписки: ____
15.09.2021 № 99/2021/417534141			
Кадастровый номер:		02:17:000000:978	

Номер точки	Координаты, м		Описание закрепления на местности	Средняя квадратическая погрешность определения координат характерных точек границы части земельного участка, м
	X	Y		
1	2	3	4	5
339	792181.8	1322941.89	данные отсутствуют	данные отсутствуют
340	792135.52	1322990.74	данные отсутствуют	данные отсутствуют
341	792141.53	1322939.64	данные отсутствуют	данные отсутствуют
342	792172.68	1322700.86	данные отсутствуют	данные отсутствуют
343	792221.99	1322501.01	данные отсутствуют	данные отсутствуют
344	792264.54	1322368.44	данные отсутствуют	данные отсутствуют
345	792270.94	1322355.77	данные отсутствуют	данные отсутствуют
346	792289.73	1322317.96	данные отсутствуют	данные отсутствуют
347	792295.39	1322304.56	данные отсутствуют	данные отсутствуют
348	792298.99	1322293.73	данные отсутствуют	данные отсутствуют
349	792302.13	1322277.8	данные отсутствуют	данные отсутствуют
350	792302.13	1322277.78	данные отсутствуют	данные отсутствуют
351	792304.36	1322219.85	данные отсутствуют	данные отсутствуют
352	792303.49	1322212.82	данные отсутствуют	данные отсутствуют
353	792304.27	1322200.03	данные отсутствуют	данные отсутствуют
354	792303.8	1322193.77	данные отсутствуют	данные отсутствуют
355	792299.03	1322162.08	данные отсутствуют	данные отсутствуют

Государственный регистратор		ФГИС ЕГРН
полное наименование должности	подпись	инициалы, фамилия

М.П.

Земельный участок			
(вид объекта недвижимости)			
Лист № ____ Раздела 4.2	Всего листов раздела 4.2 : ____	Всего разделов: ____	Всего листов выписки: ____
15.09.2021 № 99/2021/417534141			
Кадастровый номер:		02:17:000000:978	

Номер точки	Координаты, м		Описание закрепления на местности	Средняя квадратическая погрешность определения координат характерных точек границы части земельного участка, м
	X	Y		
1	2	3	4	5
356	792297.1	1322154.91	данные отсутствуют	данные отсутствуют
357	792289.84	1322136.33	данные отсутствуют	данные отсутствуют
358	792276.42	1322112.85	данные отсутствуют	данные отсутствуют
359	792274.48	1322109.58	данные отсутствуют	данные отсутствуют
360	792271.51	1322105.87	данные отсутствуют	данные отсутствуют
361	792244.8	1322076.74	данные отсутствуют	данные отсутствуют
362	792199.96	1322038.16	данные отсутствуют	данные отсутствуют
363	792177.37	1322016.55	данные отсутствуют	данные отсутствуют
364	792112.98	1321924.83	данные отсутствуют	данные отсутствуют
365	792091.65	1321886.54	данные отсутствуют	данные отсутствуют
366	792309.98	1328106.53	данные отсутствуют	данные отсутствуют
367	792346.32	1328155.41	данные отсутствуют	данные отсутствуют
368	792313.52	1328348.52	данные отсутствуют	данные отсутствуют
369	792247.25	1328388.23	данные отсутствуют	данные отсутствуют
370	791948.67	1328187.21	данные отсутствуют	данные отсутствуют
371	791951.45	1328189.89	данные отсутствуют	данные отсутствуют
372	791965.48	1328192.09	данные отсутствуют	данные отсутствуют
Государственный регистратор				ФГИС ЕГРН
полное наименование должности			подпись	инициалы, фамилия

М.П.

Раздел 4.2

Выписка из Единого государственного реестра недвижимости об объекте недвижимости
Сведения о частях земельного участка

Земельный участок			
(вид объекта недвижимости)			
Лист № ____ Раздела 4.2	Всего листов раздела 4.2 : ____	Всего разделов: ____	Всего листов выписки: ____
15.09.2021 № 99/2021/417534141			
Кадастровый номер:		02:17:000000:978	

Номер точки	Координаты, м		Описание закрепления на местности	Средняя квадратическая погрешность определения координат характерных точек границы части земельного участка, м
	X	Y		
1	2	3	4	5
373	791981.61	1328195.67	данные отсутствуют	данные отсутствуют
374	791996.92	1328201.86	данные отсутствуют	данные отсутствуют
375	792012.12	1328209.91	данные отсутствуют	данные отсутствуют
376	792023.69	1328214.93	данные отсутствуют	данные отсутствуют
377	792032.71	1328219.92	данные отсутствуют	данные отсутствуют
378	792045.98	1328229.76	данные отсутствуют	данные отсутствуют
379	792059.12	1328238.71	данные отсутствуют	данные отсутствуют
380	792071.13	1328244.5	данные отсутствуют	данные отсутствуют
381	792086.21	1328253.45	данные отсутствуют	данные отсутствуют
382	792099.35	1328263.89	данные отсутствуют	данные отсутствуют
383	792112.02	1328264.55	данные отсутствуют	данные отсутствуют
384	792123.09	1328265.9	данные отсутствуют	данные отсутствуют
385	792134.77	1328268.11	данные отсутствуют	данные отсутствуют
386	792145.16	1328271.09	данные отсутствуют	данные отсутствуют
387	792169.93	1328275.61	данные отсутствуют	данные отсутствуют
388	792185.8	1328280.17	данные отсутствуют	данные отсутствуют
389	792200.71	1328287.28	данные отсутствуют	данные отсутствуют
Государственный регистратор				ФГИС ЕГРН
полное наименование должности			подпись	инициалы, фамилия

М.П.

Земельный участок			
(вид объекта недвижимости)			
Лист № ____ Раздела 4.2	Всего листов раздела 4.2 : ____	Всего разделов: ____	Всего листов выписки: ____
15.09.2021 № 99/2021/417534141			
Кадастровый номер:		02:17:000000:978	

Номер точки	Координаты, м		Описание закрепления на местности	Средняя квадратическая погрешность определения координат характерных точек границы части земельного участка, м
	X	Y		
1	2	3	4	5
390	792214.24	1328296.75	данные отсутствуют	данные отсутствуют
391	792226.41	1328306.61	данные отсутствуют	данные отсутствуют
392	792240.01	1328317.13	данные отсутствуют	данные отсутствуют
393	792249.35	1328305.67	данные отсутствуют	данные отсутствуют
394	792257.01	1328293.22	данные отсутствуют	данные отсутствуют
395	792265.16	1328282.5	данные отсутствуют	данные отсутствуют
396	792272.84	1328254.68	данные отсутствуют	данные отсутствуют
397	792273.51	1328239.09	данные отсутствуют	данные отсутствуют
398	792272.28	1328229.13	данные отсутствуют	данные отсутствуют
399	792272.41	1328212.61	данные отсутствуют	данные отсутствуют
400	792272.99	1328198.37	данные отсутствуют	данные отсутствуют
401	792272.39	1328183.89	данные отсутствуют	данные отсутствуют
402	792274.15	1328167.47	данные отсутствуют	данные отсутствуют
403	792278.58	1328151.56	данные отсутствуют	данные отсутствуют
404	792285.58	1328136.6	данные отсутствуют	данные отсутствуют
405	792293.17	1328125.21	данные отсутствуют	данные отсутствуют
406	792303.04	1328112.98	данные отсутствуют	данные отсутствуют

Государственный регистратор		ФГИС ЕГРН
полное наименование должности	подпись	инициалы, фамилия

М.П.

Земельный участок			
(вид объекта недвижимости)			
Лист № ____ Раздела 4.2	Всего листов раздела 4.2 : ____	Всего разделов: ____	Всего листов выписки: ____
15.09.2021 № 99/2021/417534141			
Кадастровый номер:		02:17:000000:978	

Номер точки	Координаты, м		Описание закрепления на местности	Средняя квадратическая погрешность определения координат характерных точек границы части земельного участка, м
	X	Y		
1	2	3	4	5
407	794400.09	1324068	данные отсутствуют	данные отсутствуют
408	794572.52	1324204.87	данные отсутствуют	данные отсутствуют
408	794572.52	1324204.87	данные отсутствуют	данные отсутствуют
409	794604.18	1324303.25	данные отсутствуют	данные отсутствуют
409	794604.18	1324303.25	данные отсутствуют	данные отсутствуют
410	794616.16	1324427.73	данные отсутствуют	данные отсутствуют
411	794616.27	1324448.23	данные отсутствуют	данные отсутствуют
412	794609.38	1324442.41	данные отсутствуют	данные отсутствуют
413	794598.68	1324429.82	данные отсутствуют	данные отсутствуют
414	794590.22	1324415.64	данные отсутствуют	данные отсутствуют
415	794584.2	1324400.25	данные отсутствуют	данные отсутствуют
416	794580.8	1324384.09	данные отсутствуют	данные отсутствуют
417	794577.75	1324373.17	данные отсутствуют	данные отсутствуют
418	794565.76	1324354.63	данные отсутствуют	данные отсутствуют
419	794557.93	1324340.09	данные отсутствуют	данные отсутствуют
420	794552.6	1324324.46	данные отсутствуют	данные отсутствуют
421	794547.24	1324311.33	данные отсутствуют	данные отсутствуют

Государственный регистратор		ФГИС ЕГРН
полное наименование должности	подпись	инициалы, фамилия

М.П.

Земельный участок			
(вид объекта недвижимости)			
Лист № ____ Раздела 4.2	Всего листов раздела 4.2 : ____	Всего разделов: ____	Всего листов выписки: ____
15.09.2021 № 99/2021/417534141			
Кадастровый номер:		02:17:000000:978	

Номер точки	Координаты, м		Описание закрепления на местности	Средняя квадратическая погрешность определения координат характерных точек границы части земельного участка, м
	X	Y		
1	2	3	4	5
422	794541.9	1324301.72	данные отсутствуют	данные отсутствуют
423	794535.1	1324286.67	данные отсутствуют	данные отсутствуют
424	794530.87	1324270.71	данные отсутствуют	данные отсутствуют
425	794525.98	1324260.63	данные отсутствуют	данные отсутствуют
426	794512.71	1324255.15	данные отсутствуют	данные отсутствуют
427	794498.87	1324247.84	данные отсутствуют	данные отсутствуют
428	794485.52	1324238.12	данные отсутствуют	данные отсутствуют
429	794463.65	1324218.99	данные отсутствуют	данные отсутствуют
430	794447.91	1324204.16	данные отсутствуют	данные отсутствуют
431	794439.86	1324196.53	данные отсутствуют	данные отсутствуют
432	794424.63	1324181.33	данные отсутствуют	данные отсутствуют
433	794413.95	1324168.73	данные отсутствуют	данные отсутствуют
434	794405.5	1324154.54	данные отсутствуют	данные отсутствуют
435	794399.5	1324139.15	данные отсутствуют	данные отсутствуют
436	794396.12	1324122.99	данные отсутствуют	данные отсутствуют
437	794395.35	1324110.64	данные отсутствуют	данные отсутствуют
438	794395.5	1324099.4	данные отсутствуют	данные отсутствуют
Государственный регистратор				ФГИС ЕГРН
полное наименование должности			подпись	инициалы, фамилия

М.П.

Раздел 4.2

Выписка из Единого государственного реестра недвижимости об объекте недвижимости
Сведения о частях земельного участка

Земельный участок			
(вид объекта недвижимости)			
Лист № ____ Раздела 4.2	Всего листов раздела 4.2 : ____	Всего разделов: ____	Всего листов выписки: ____
15.09.2021 № 99/2021/417534141			
Кадастровый номер:		02:17:000000:978	

Номер точки	Координаты, м		Описание закрепления на местности	Средняя квадратическая погрешность определения координат характерных точек границы части земельного участка, м
	X	Y		
1	2	3	4	5
439	794396.65	1324088.73	данные отсутствуют	данные отсутствуют
440	794399.8	1324069.33	данные отсутствуют	данные отсутствуют
441	794602.26	1324316.25	данные отсутствуют	данные отсутствуют
442	794599.75	1324304.14	данные отсутствуют	данные отсутствуют
443	794595.2	1324293.47	данные отсутствуют	данные отсутствуют
444	794585.61	1324277.43	данные отсутствуют	данные отсутствуют
445	794580.98	1324265.96	данные отсутствуют	данные отсутствуют
446	794576.69	1324239.93	данные отсутствуют	данные отсутствуют
447	794566.19	1324227.07	данные отсутствуют	данные отсутствуют
448	794556.37	1324217.03	данные отсутствуют	данные отсутствуют
449	794545.16	1324214.18	данные отсутствуют	данные отсутствуют
450	794535.09	1324210.44	данные отсутствуют	данные отсутствуют
451	794524.87	1324205.12	данные отсутствуют	данные отсутствуют
452	794496.58	1324181.36	данные отсутствуют	данные отсутствуют
453	794482.32	1324167.89	данные отсутствуют	данные отсутствуют
454	794474.28	1324160.26	данные отсутствуют	данные отсутствуют
455	794459.99	1324145.99	данные отсутствуют	данные отсутствуют
Государственный регистратор				ФГИС ЕГРН
полное наименование должности			подпись	инициалы, фамилия

М.П.

Земельный участок			
(вид объекта недвижимости)			
Лист № ____ Раздела 4.2	Всего листов раздела 4.2 : ____	Всего разделов: ____	Всего листов выписки: ____
15.09.2021 № 99/2021/417534141			
Кадастровый номер:		02:17:000000:978	

Номер точки	Координаты, м		Описание закрепления на местности	Средняя квадратическая погрешность определения координат характерных точек границы части земельного участка, м
	X	Y		
1	2	3	4	5
456	794452.39	1324136.23	данные отсутствуют	данные отсутствуют
457	794447.43	1324124.89	данные отсутствуют	данные отсутствуют
458	794445.39	1324112.69	данные отсутствуют	данные отсутствуют
459	794445.41	1324103.98	данные отсутствуют	данные отсутствуют
460	794606.21	1324324.38	данные отсутствуют	данные отсутствуют
461	794137.52	1323961.63	данные отсутствуют	данные отсутствуют
462	794234.74	1323936.76	данные отсутствуют	данные отсутствуют
463	794537.72	1324177.25	данные отсутствуют	данные отсутствуют
464	794537.11	1324177.61	данные отсутствуют	данные отсутствуют
465	794521.4	1324182.71	данные отсутствуют	данные отсутствуют
466	794505.06	1324185.15	данные отсутствуют	данные отсутствуют
467	794488.55	1324184.87	данные отсутствуют	данные отсутствуют
468	794472.31	1324181.88	данные отсутствуют	данные отсутствуют
469	794457.19	1324176.44	данные отсутствуют	данные отсутствуют
470	794445.68	1324171.22	данные отсутствуют	данные отсутствуют
471	794431.26	1324163.18	данные отсутствуют	данные отсутствуют
472	794418.35	1324152.87	данные отсутствуют	данные отсутствуют

Государственный регистратор		ФГИС ЕГРН
полное наименование должности	подпись	инициалы, фамилия

М.П.

Земельный участок			
(вид объекта недвижимости)			
Лист № ____ Раздела 4.2	Всего листов раздела 4.2 : ____	Всего разделов: ____	Всего листов выписки: ____
15.09.2021 № 99/2021/417534141			
Кадастровый номер:		02:17:000000:978	

Номер точки	Координаты, м		Описание закрепления на местности	Средняя квадратическая погрешность определения координат характерных точек границы части земельного участка, м
	X	Y		
1	2	3	4	5
473	794407.31	1324140.58	данные отсутствуют	данные отсутствуют
474	794398.46	1324126.64	данные отсутствуют	данные отсутствуют
475	794392.01	1324111.44	данные отсутствуют	данные отсутствуют
476	794388.8	1324099.09	данные отсутствуют	данные отсутствуют
477	794376.8	1324058.53	данные отсутствуют	данные отсутствуют
478	794364.38	1324051.82	данные отсутствуют	данные отсутствуют
479	794353.66	1324050.03	данные отсутствуют	данные отсутствуют
480	794337.65	1324045.97	данные отсутствуют	данные отсутствуют
481	794322.52	1324039.34	данные отсутствуют	данные отсутствуют
482	794310.42	1324031.83	данные отсутствуют	данные отсутствуют
483	794297.4	1324021.68	данные отсутствуют	данные отсутствуют
484	794286.64	1324014.48	данные отсутствуют	данные отсутствуют
485	794272.05	1324006.73	данные отсутствуют	данные отсутствуют
486	794262.26	1323999.56	данные отсутствуют	данные отсутствуют
487	794253.65	1323992.42	данные отсутствуют	данные отсутствуют
488	794243.58	1323982.81	данные отсутствуют	данные отсутствуют
489	794232.94	1323969.76	данные отсутствуют	данные отсутствуют

Государственный регистратор		ФГИС ЕГРН
полное наименование должности	подпись	инициалы, фамилия

М.П.

Земельный участок			
(вид объекта недвижимости)			
Лист № ____	Раздела 4.2	Всего листов раздела 4.2 : ____	Всего разделов: ____
15.09.2021 № 99/2021/417534141		Всего листов выписки: ____	
Кадастровый номер:		02:17:000000:978	

Номер точки	Координаты, м		Описание закрепления на местности	Средняя квадратическая погрешность определения координат характерных точек границы части земельного участка, м
	X	Y		
1	2	3	4	5
490	794213.25	1323968.18	данные отсутствуют	данные отсутствуют
491	794196.94	1323970.77	данные отсутствуют	данные отсутствуют
492	794180.95	1323970.69	данные отсутствуют	данные отсутствуют
493	794169.07	1323969.67	данные отсутствуют	данные отсутствуют
494	794152.79	1323966.92	данные отсутствуют	данные отсутствуют
495	793911.03	1324053.97	данные отсутствуют	данные отсутствуют
496	794130.56	1323963.41	данные отсутствуют	данные отсутствуют
497	794135.38	1323962.18	данные отсутствуют	данные отсутствуют
498	794125.66	1323965.78	данные отсутствуют	данные отсутствуют
499	794114.3	1323977.76	данные отсутствуют	данные отсутствуют
500	794097.41	1323990.97	данные отсутствуют	данные отсутствуют
501	794083.47	1323999.83	данные отсутствуют	данные отсутствуют
502	794068.27	1324006.28	данные отсутствуют	данные отсутствуют
503	794042.32	1324014.31	данные отсутствуют	данные отсутствуют
504	794027.39	1324021.38	данные отсутствуют	данные отсутствуют
505	794008.8	1324027.2	данные отсутствуют	данные отсутствуют
506	793995.09	1324032.71	данные отсутствуют	данные отсутствуют
Государственный регистратор				ФГИС ЕГРН
полное наименование должности			подпись	инициалы, фамилия

М.П.

Раздел 4.2

Выписка из Единого государственного реестра недвижимости об объекте недвижимости
Сведения о частях земельного участка

Земельный участок			
(вид объекта недвижимости)			
Лист № ____	Раздела 4.2	Всего листов раздела 4.2 : ____	Всего разделов: ____
15.09.2021 № 99/2021/417534141		Всего листов выписки: ____	
Кадастровый номер:		02:17:000000:978	

Номер точки	Координаты, м		Описание закрепления на местности	Средняя квадратическая погрешность определения координат характерных точек границы части земельного участка, м
	X	Y		
1	2	3	4	5
507	793983.28	1324036.01	данные отсутствуют	данные отсутствуют
508	793965.31	1324039.85	данные отсутствуют	данные отсутствуют
509	793944.37	1324043.52	данные отсутствуют	данные отсутствуют
510	793932.3	1324048.29	данные отсутствуют	данные отсутствуют
511	793666.97	1324148.77	данные отсутствуют	данные отсутствуют
512	793684.12	1324110.19	данные отсутствуют	данные отсутствуют
513	793721.71	1324136.05	данные отсутствуют	данные отсутствуют
514	793716.04	1324138.49	данные отсутствуют	данные отсутствуют
515	793701.18	1324143.5	данные отсутствуют	данные отсутствуют
516	793685.15	1324147.47	данные отсутствуют	данные отсутствуют
517	793669.94	1324148.75	данные отсутствуют	данные отсутствуют
Государственный регистратор				ФГИС ЕГРН
полное наименование должности			подпись	инициалы, фамилия

М.П.

Выписка из Единого государственного реестра недвижимости об объекте недвижимости

Сведения о характеристиках объекта недвижимости

На основании запроса от 24.11.2021 г., поступившего на рассмотрение 24.11.2021 г., сообщаем, что согласно записям Единого государственного реестра недвижимости:

Земельный участок			
(вид объекта недвижимости)			
Лист № ____ Раздела 1	Всего листов раздела 1 : ____	Всего разделов: ____	Всего листов выписки: ____
24.11.2021 № 99/2021/433452005			
Кадастровый номер:		02:17:000000:1082	

Номер кадастрового квартала:	02:17:000000
Дата присвоения кадастрового номера:	24.03.2015
Ранее присвоенный государственный учетный номер:	данные отсутствуют
Адрес:	установлено относительно ориентира, расположенного в границах участка. Почтовый адрес ориентира: Республика Башкортостан, р-н. Бураевский
Площадь:	90505 +/- 526 кв. м
Кадастровая стоимость, руб.:	266989.75
Кадастровые номера расположенных в пределах земельного участка объектов недвижимости:	02:17:000000:1059
Кадастровые номера объектов недвижимости, из которых образован объект недвижимости:	02:17:000000:476, 02:17:000000:938
Кадастровые номера образованных объектов недвижимости:	данные отсутствуют
Сведения о включении объекта недвижимости в состав предприятия как имущественного комплекса:	

Государственный регистратор		ФГИС ЕГРН
полное наименование должности	подпись	инициалы, фамилия

М.П.

Раздел 1

Выписка из Единого государственного реестра недвижимости об объекте недвижимости

Сведения о характеристиках объекта недвижимости

Земельный участок			
(вид объекта недвижимости)			
Лист № ____ Раздела 1	Всего листов раздела 1 : ____	Всего разделов: ____	Всего листов выписки: ____
24.11.2021 № 99/2021/433452005			
Кадастровый номер:		02:17:000000:1082	

Категория земель:	Земли промышленности, энергетики, транспорта, связи, радиовещания, телевидения, информатики, земли для обеспечения космической деятельности, земли обороны, безопасности и земли иного специального назначения
Виды разрешенного использования:	Для размещения автомобильной дороги подъезд к с. Вострцево
Сведения о кадастровом инженере:	Нурмухаметов Ильвер Габдуллович №02-13858
Сведения о лесах, водных объектах и об иных природных объектах, расположенных в пределах земельного участка:	данные отсутствуют
Сведения о том, что земельный участок полностью или частично расположен в границах зоны с особыми условиями использования территории или территории объекта культурного наследия	данные отсутствуют
Сведения о том, что земельный участок расположен в границах особой экономической зоны, территории опережающего социально-экономического развития, зоны территориального развития в Российской Федерации, игорной зоны:	данные отсутствуют
Сведения о том, что земельный участок расположен в границах особо охраняемой природной территории, охотничьих угодий, лесничеств, лесопарков:	данные отсутствуют
Сведения о результатах проведения государственного земельного надзора:	данные отсутствуют
Сведения о расположении земельного участка в границах территории, в отношении которой утвержден проект межевания территории:	данные отсутствуют

Государственный регистратор		ФГИС ЕГРН
полное наименование должности	подпись	инициалы, фамилия

М.П.

Земельный участок			
(вид объекта недвижимости)			
Лист № ____ Раздела 1	Всего листов раздела 1 : ____	Всего разделов: ____	Всего листов выписки: ____
24.11.2021 № 99/2021/433452005			
Кадастровый номер:		02:17:000000:1082	
Условный номер земельного участка:	данные отсутствуют		
Сведения о принятии акта и (или) заключении договора, предусматривающих предоставление в соответствии с земельным законодательством исполнительным органом государственной власти или органом местного самоуправления находящегося в государственной или муниципальной собственности земельного участка для строительства наемного дома социального использования или наемного дома коммерческого использования:	данные отсутствуют		
Сведения о том, что земельный участок или земельные участки образованы на основании решения об изъятии земельного участка и (или) расположенного на нем объекта недвижимости для государственных или муниципальных нужд:	данные отсутствуют		
Сведения о том, что земельный участок образован из земель или земельного участка, государственная собственность на которые не разграничена:	данные отсутствуют		
Сведения о наличии земельного спора о местоположении границ земельных участков:	данные отсутствуют		
Статус записи об объекте недвижимости:	Сведения об объекте недвижимости имеют статус "актуальные"		
Особые отметки:	Для данного земельного участка обеспечен доступ посредством земельного участка (земельных участков) с кадастровым номером (кадастровыми номерами) Земли (земельные участки) общего пользования. Сведения о видах разрешенного использования имеют статус «Актуальные незасвидетельствованные». Право (ограничение права, обременение объекта недвижимости) зарегистрировано на данный объект недвижимости с видами разрешенного использования отсутствует. Сведения необходимые для заполнения раздела 3.1 отсутствуют.		
Получатель выписки:	Рачкова Елена Сергеевна		

Государственный регистратор		ФГИС ЕГРН
полное наименование должности	подпись	инициалы, фамилия

М.П.

Раздел 2

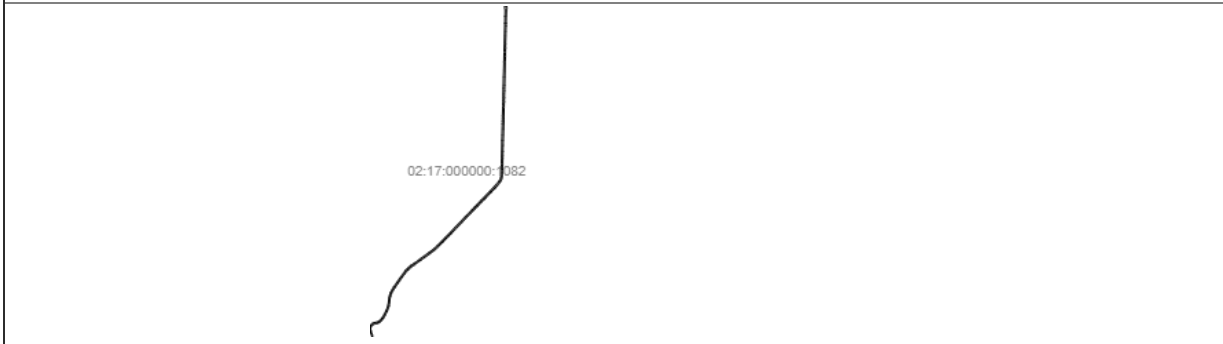
Земельный участок			
(вид объекта недвижимости)			
Лист № ____ Раздела 2	Всего листов раздела 2 : ____	Всего разделов: ____	Всего листов выписки: ____
24.11.2021 № 99/2021/433452005			
Кадастровый номер:		02:17:000000:1082	
1. Правообладатель (правообладатели):	1.1.	Государственное казённое учреждение Управление дорожного хозяйства Республики Башкортостан, ИНН: 0274162934	
2. Вид, номер и дата государственной регистрации права:	2.1.	Постоянное (бессрочное) пользование, № 02-04/130-04/301/039/2015-9426/1 от 09.07.2015	
3. Ограничение прав и обременение объекта недвижимости:	не зарегистрировано		
1. Правообладатель (правообладатели):	1.2.	Республика Башкортостан	
2. Вид, номер и дата государственной регистрации права:	2.2.	Собственность, № 02-04/130-02/999/001/2016-11478/1 от 12.10.2016	
3. Ограничение прав и обременение объекта недвижимости:	не зарегистрировано		
4. Договоры участия в долевом строительстве:	данные отсутствуют		
5. Заявленные в судебном порядке права требования:	данные отсутствуют		
6. Сведения о возражении в отношении зарегистрированного права:	данные отсутствуют		
7. Сведения о наличии решения об изъятии объекта недвижимости для государственных и муниципальных нужд:	данные отсутствуют		
8. Сведения о невозможности государственной регистрации без личного участия правообладателя или его законного представителя:			
9. Правоприятия и сведения о наличии поступивших, но не рассмотренных заявлений о проведении государственной регистрации права (перехода, прекращения права), ограничения права или обременения объекта недвижимости, сделки в отношении объекта недвижимости:	данные отсутствуют		
10. Сведения об осуществлении государственной регистрации сделки, права, ограничения права без необходимого в силу закона согласия третьего лица, органа:	данные отсутствуют		
11. Сведения о невозможности государственной регистрации перехода, прекращения, ограничения права на земельный участок из земель сельскохозяйственного назначения:			

Государственный регистратор		ФГИС ЕГРН
полное наименование должности	подпись	инициалы, фамилия

М.П.

Выписка из Единого государственного реестра недвижимости об объекте недвижимости
Описание местоположения земельного участка

Земельный участок			
<small>(вид объекта недвижимости)</small>			
Лист № ____ Раздела 3	Всего листов раздела 3 : ____	Всего разделов: ____	Всего листов выписки: ____
24.11.2021 № 99/2021/433452005			
Кадастровый номер:		02:17:000000:1082	

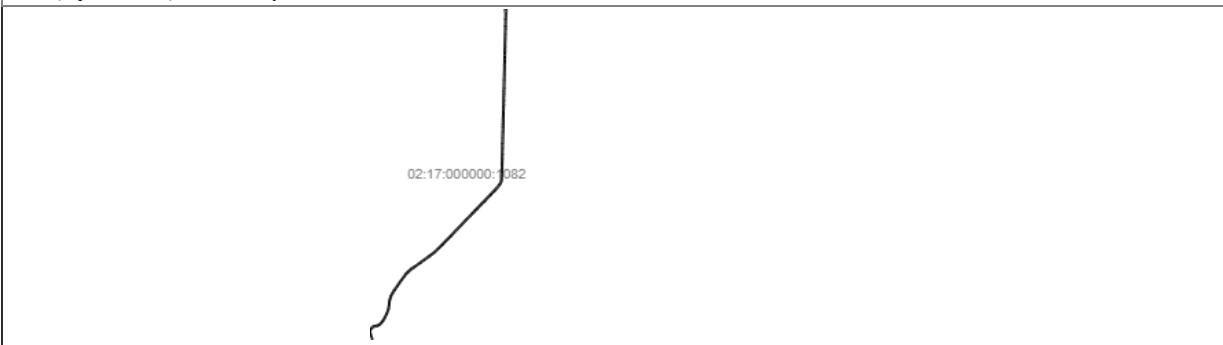
План (чертеж, схема) земельного участка			
			
Масштаб 1: данные отсутствуют	Условные обозначения:		

Государственный регистратор		ФГИС ЕГРН
полное наименование должности	подпись	инициалы, фамилия

М.П.

Выписка из Единого государственного реестра недвижимости об объекте недвижимости
Описание местоположения земельного участка

Земельный участок			
<small>(вид объекта недвижимости)</small>			
Лист № ____ Раздела 3	Всего листов раздела 3 : ____	Всего разделов: ____	Всего листов выписки: ____
24.11.2021 № 99/2021/433452005			
Кадастровый номер:		02:17:000000:1082	

План (чертеж, схема) земельного участка			
			
Масштаб 1: данные отсутствуют	Условные обозначения:		

Государственный регистратор		ФГИС ЕГРН
полное наименование должности	подпись	инициалы, фамилия

М.П.

Земельный участок			
(вид объекта недвижимости)			
Лист №	Раздела 3.2	Всего листов раздела 3.2 : ____	Всего разделов: ____
Всего листов выписки: ____			
24.11.2021 № 99/2021/433452005			
Кадастровый номер:		02:17:000000:1082	

Сведения о характерных точках границы земельного участка				
Система координат				
Зона №				
Номер точки	Координаты		Описание закрепления на местности	Средняя квадратическая погрешность определения координат характерных точек границ земельного участка, м
	X	Y		
1	2	3	4	5
1	756752.06	1311750.45	данные отсутствуют	данные отсутствуют
2	756823.04	1311818.76	данные отсутствуют	данные отсутствуют
3	756925.31	1311914.92	данные отсутствуют	данные отсутствуют
4	756954.59	1311941.25	данные отсутствуют	данные отсутствуют
5	756978.88	1311953.67	данные отсутствуют	данные отсутствуют
6	756996.5	1311960.93	данные отсутствуют	данные отсутствуют
7	757012.83	1311964.11	данные отсутствуют	данные отсутствуют
8	757045.59	1311965.63	данные отсутствуют	данные отсутствуют
9	757088.69	1311967.54	данные отсутствуют	данные отсутствуют
10	757183.56	1311969.77	данные отсутствуют	данные отсутствуют
11	757247.63	1311970.32	данные отсутствуют	данные отсутствуют
12	757346.86	1311972.81	данные отсутствуют	данные отсутствуют
13	757423.6	1311974.25	данные отсутствуют	данные отсутствуют
14	757484.4	1311974.9	данные отсутствуют	данные отсутствуют
15	757553.58	1311977.27	данные отсутствуют	данные отсутствуют

Государственный регистратор		ФГИС ЕГРН
полное наименование должности	подпись	инициалы, фамилия

М.П.

Раздел 3.2

Выписка из Единого государственного реестра недвижимости об объекте недвижимости
Описание местоположения земельного участка

Земельный участок			
(вид объекта недвижимости)			
Лист №	Раздела 3.2	Всего листов раздела 3.2 : ____	Всего разделов: ____
Всего листов выписки: ____			
24.11.2021 № 99/2021/433452005			
Кадастровый номер:		02:17:000000:1082	

Сведения о характерных точках границы земельного участка				
Система координат				
Зона №				
Номер точки	Координаты		Описание закрепления на местности	Средняя квадратическая погрешность определения координат характерных точек границ земельного участка, м
	X	Y		
1	2	3	4	5
16	757639.97	1311978.92	данные отсутствуют	данные отсутствуют
17	757699.47	1311981.34	данные отсутствуют	данные отсутствуют
18	757734.28	1311982.16	данные отсутствуют	данные отсутствуют
19	757767.49	1311982.83	данные отсутствуют	данные отсутствуют
20	757808.07	1311983.84	данные отсутствуют	данные отсутствуют
21	757910.3	1311986.86	данные отсутствуют	данные отсутствуют
22	757935.52	1311987.46	данные отсутствуют	данные отсутствуют
23	757996.21	1311988.73	данные отсутствуют	данные отсутствуют
24	758027.85	1311989.39	данные отсутствуют	данные отсутствуют
25	758065.56	1311990.21	данные отсутствуют	данные отсутствуют
26	758103.31	1311991.04	данные отсутствуют	данные отсутствуют
27	758175.72	1311992.64	данные отсутствуют	данные отсутствуют
28	758215.47	1311994.46	данные отсутствуют	данные отсутствуют
29	758311.72	1311996.11	данные отсутствуют	данные отсутствуют
30	758399.01	1311999.49	данные отсутствуют	данные отсутствуют

Государственный регистратор		ФГИС ЕГРН
полное наименование должности	подпись	инициалы, фамилия

М.П.

Выписка из Единого государственного реестра недвижимости об объекте недвижимости
Описание местоположения земельного участка

Земельный участок			
(вид объекта недвижимости)			
Лист №	Раздела 3.2	Всего листов раздела 3.2 : ____	Всего разделов: ____
24.11.2021 № 99/2021/433452005		Всего листов выписки: ____	
Кадастровый номер:		02:17:000000:1082	

Сведения о характерных точках границы земельного участка				
Система координат				
Зона №				
Номер точки	Координаты		Описание закрепления на местности	Средняя квадратическая погрешность определения координат характерных точек границ земельного участка, м
	X	Y		
1	2	3	4	5
31	758513.43	1312002.19	данные отсутствуют	данные отсутствуют
32	758643.09	1312004.65	данные отсутствуют	данные отсутствуют
33	758746.89	1312007.48	данные отсутствуют	данные отсутствуют
34	758851.7	1312010.08	данные отсутствуют	данные отсутствуют
35	758920.7	1312011.57	данные отсутствуют	данные отсутствуют
36	759021.25	1312014.48	данные отсутствуют	данные отсутствуют
37	759112.6	1312016.06	данные отсутствуют	данные отсутствуют
38	759193.86	1312018.07	данные отсутствуют	данные отсутствуют
39	759213.71	1312016.07	данные отсутствуют	данные отсутствуют
40	759221.14	1312015.66	данные отсутствуют	данные отсутствуют
41	759225.56	1312014.31	данные отсутствуют	данные отсутствуют
42	759234.29	1312007.28	данные отсутствуют	данные отсутствуют
43	759239.34	1312021.04	данные отсутствуют	данные отсутствуют
44	759239.71	1312022.06	данные отсутствуют	данные отсутствуют
45	759245.67	1312038.27	данные отсутствуют	данные отсутствуют

Государственный регистратор		ФГИС ЕГРН
полное наименование должности	подпись	инициалы, фамилия

М.П.

Раздел 3.2

Выписка из Единого государственного реестра недвижимости об объекте недвижимости
Описание местоположения земельного участка

Земельный участок			
(вид объекта недвижимости)			
Лист №	Раздела 3.2	Всего листов раздела 3.2 : ____	Всего разделов: ____
24.11.2021 № 99/2021/433452005		Всего листов выписки: ____	
Кадастровый номер:		02:17:000000:1082	

Сведения о характерных точках границы земельного участка				
Система координат				
Зона №				
Номер точки	Координаты		Описание закрепления на местности	Средняя квадратическая погрешность определения координат характерных точек границ земельного участка, м
	X	Y		
1	2	3	4	5
46	759246.04	1312039.28	данные отсутствуют	данные отсутствуют
47	759246.91	1312041.65	данные отсутствуют	данные отсутствуют
48	759238.38	1312040.15	данные отсутствуют	данные отсутствуют
49	759232.04	1312042.52	данные отсутствуют	данные отсутствуют
50	759226.26	1312046.25	данные отсутствуют	данные отсутствуют
51	759217.93	1312043.83	данные отсутствуют	данные отсутствуют
52	759215.97	1312043.26	данные отсутствуют	данные отсутствуют
53	759207.16	1312040.5	данные отсутствуют	данные отсутствуют
54	759207.15	1312038.98	данные отсутствуют	данные отсутствуют
55	759206.99	1312038.48	данные отсутствуют	данные отсутствуют
56	759206.39	1312037.95	данные отсутствуют	данные отсутствуют
57	759204.55	1312037.46	данные отсутствуют	данные отсутствуют
58	759200.26	1312037.47	данные отсутствуют	данные отсутствуют
59	759200.11	1312038.83	данные отсутствуют	данные отсутствуют
60	759200.02	1312040.28	данные отсутствуют	данные отсутствуют

Государственный регистратор		ФГИС ЕГРН
полное наименование должности	подпись	инициалы, фамилия

М.П.

Земельный участок			
(вид объекта недвижимости)			
Лист №	Раздела 3.2	Всего листов раздела 3.2 : ____	Всего разделов: ____
24.11.2021 № 99/2021/433452005		Всего листов выписки: ____	
Кадастровый номер:		02:17:000000:1082	

Сведения о характерных точках границы земельного участка				
Система координат				
Зона №				
Номер точки	Координаты		Описание закрепления на местности	Средняя квадратическая погрешность определения координат характерных точек границ земельного участка, м
	X	Y		
1	2	3	4	5
61	759199.23	1312041.71	данные отсутствуют	данные отсутствуют
62	759198.04	1312043.01	данные отсутствуют	данные отсутствуют
63	759196.23	1312043.97	данные отсутствуют	данные отсутствуют
64	759194.51	1312044.17	данные отсутствуют	данные отсутствуют
65	759192.18	1312044.05	данные отсутствуют	данные отсутствуют
66	759189.56	1312042.25	данные отсутствуют	данные отсутствуют
67	759188.43	1312040.41	данные отсутствуют	данные отсутствуют
68	759188.03	1312038.56	данные отсутствуют	данные отсутствуют
69	759187.78	1312037.42	данные отсутствуют	данные отсутствуют
70	759186.69	1312036.91	данные отсутствуют	данные отсутствуют
71	759115.95	1312034.76	данные отсутствуют	данные отсутствуют
72	759115.19	1312035.77	данные отсутствуют	данные отсутствуют
73	759113.84	1312036.71	данные отсутствуют	данные отсутствуют
74	759112.79	1312036.87	данные отсутствуют	данные отсутствуют
75	759111.28	1312036.84	данные отсутствуют	данные отсутствуют

Государственный регистратор		ФГИС ЕГРН
полное наименование должности	подпись	инициалы, фамилия

М.П.

Выписка из Единого государственного реестра недвижимости об объекте недвижимости
Описание местоположения земельного участка

Раздел 3.2

Земельный участок			
(вид объекта недвижимости)			
Лист №	Раздела 3.2	Всего листов раздела 3.2 : ____	Всего разделов: ____
24.11.2021 № 99/2021/433452005		Всего листов выписки: ____	
Кадастровый номер:		02:17:000000:1082	

Сведения о характерных точках границы земельного участка				
Система координат				
Зона №				
Номер точки	Координаты		Описание закрепления на местности	Средняя квадратическая погрешность определения координат характерных точек границ земельного участка, м
	X	Y		
1	2	3	4	5
76	759110.19	1312036.51	данные отсутствуют	данные отсутствуют
77	759109.03	1312035.65	данные отсутствуют	данные отсутствуют
78	759107.84	1312033.95	данные отсутствуют	данные отсутствуют
79	759107.61	1312033.19	данные отсутствуют	данные отсутствуют
80	759068.28	1312032.95	данные отсутствуют	данные отсутствуют
81	759021.38	1312031.8	данные отсутствуют	данные отсутствуют
82	758983.15	1312031.72	данные отсутствуют	данные отсутствуют
83	758919.3	1312029.41	данные отсутствуют	данные отсутствуют
84	758850.93	1312028.34	данные отсутствуют	данные отсутствуют
85	758747.1	1312025.22	данные отсутствуют	данные отсутствуют
86	758694.01	1312025.2	данные отсутствуют	данные отсутствуют
87	758642.88	1312023.44	данные отсутствуют	данные отсутствуют
88	758585.92	1312023.26	данные отсутствуют	данные отсутствуют
89	758513.46	1312019.39	данные отсутствуют	данные отсутствуют
90	758397.59	1312017.67	данные отсутствуют	данные отсутствуют

Государственный регистратор		ФГИС ЕГРН
полное наименование должности	подпись	инициалы, фамилия

М.П.

Выписка из Единого государственного реестра недвижимости об объекте недвижимости
Описание местоположения земельного участка

Земельный участок			
(вид объекта недвижимости)			
Лист №	Раздела 3.2	Всего листов раздела 3.2 : ____	Всего разделов: ____
24.11.2021 № 99/2021/433452005		Всего листов выписки: ____	
Кадастровый номер:		02:17:000000:1082	

Сведения о характерных точках границы земельного участка				
Система координат				
Зона №				
Номер точки	Координаты		Описание закрепления на местности	Средняя квадратическая погрешность определения координат характерных точек границ земельного участка, м
	X	Y		
1	2	3	4	5
91	758312.05	1312015.86	данные отсутствуют	данные отсутствуют
92	758212.97	1312013.61	данные отсутствуют	данные отсутствуют
93	758165.34	1312012.45	данные отсутствуют	данные отсутствуют
94	758132.69	1312011.74	данные отсутствуют	данные отсутствуют
95	758045.35	1312008.86	данные отсутствуют	данные отсутствуют
96	757993.71	1312008.13	данные отсутствуют	данные отсутствуют
97	757918	1312005.11	данные отсутствуют	данные отсутствуют
98	757799.98	1312002.53	данные отсутствуют	данные отсутствуют
99	757751.73	1312003.38	данные отсутствуют	данные отсутствуют
100	757651.07	1311999.37	данные отсутствуют	данные отсутствуют
101	757636.36	1311998.67	данные отсутствуют	данные отсутствуют
102	757551.99	1311996.83	данные отсутствуют	данные отсутствуют
103	757481.48	1311994.21	данные отсутствуют	данные отсутствуют
104	757426.65	1311992.56	данные отсутствуют	данные отсутствуют
105	757418.13	1311992.37	данные отсутствуют	данные отсутствуют

Государственный регистратор		ФГИС ЕГРН
полное наименование должности	подпись	инициалы, фамилия

М.П.

Раздел 3.2

Выписка из Единого государственного реестра недвижимости об объекте недвижимости
Описание местоположения земельного участка

Земельный участок			
(вид объекта недвижимости)			
Лист №	Раздела 3.2	Всего листов раздела 3.2 : ____	Всего разделов: ____
24.11.2021 № 99/2021/433452005		Всего листов выписки: ____	
Кадастровый номер:		02:17:000000:1082	

Сведения о характерных точках границы земельного участка				
Система координат				
Зона №				
Номер точки	Координаты		Описание закрепления на местности	Средняя квадратическая погрешность определения координат характерных точек границ земельного участка, м
	X	Y		
1	2	3	4	5
106	757345.63	1311990.75	данные отсутствуют	данные отсутствуют
107	757295.5	1311990.62	данные отсутствуют	данные отсутствуют
108	757245.51	1311989.12	данные отсутствуют	данные отсутствуют
109	757184.82	1311987.63	данные отсутствуют	данные отсутствуют
110	757132.56	1311988.06	данные отсутствуют	данные отсутствуют
111	757087.18	1311985	данные отсутствуют	данные отсутствуют
112	757010.45	1311981.03	данные отсутствуют	данные отсутствуют
113	756990.97	1311977.68	данные отсутствуют	данные отсутствуют
114	756969.54	1311969.6	данные отсутствуют	данные отсутствуют
115	756945.18	1311956.28	данные отсутствуют	данные отсутствуют
116	756910.28	1311929.66	данные отсутствуют	данные отсутствуют
117	756867.89	1311890.69	данные отсутствуют	данные отсутствуют
118	756809.78	1311832.21	данные отсутствуют	данные отсутствуют
119	756760.43	1311785.79	данные отсутствуют	данные отсутствуют
120	756738.44	1311763.85	данные отсутствуют	данные отсутствуют

Государственный регистратор		ФГИС ЕГРН
полное наименование должности	подпись	инициалы, фамилия

М.П.

Земельный участок			
(вид объекта недвижимости)			
Лист №	Раздела 3.2	Всего листов раздела 3.2 : ____	Всего разделов: ____
24.11.2021 № 99/2021/433452005		Всего листов выписки: ____	
Кадастровый номер:		02:17:000000:1082	

Сведения о характерных точках границы земельного участка				
Система координат				
Зона №				
Номер точки	Координаты		Описание закрепления на местности	Средняя квадратическая погрешность определения координат характерных точек границ земельного участка, м
	X	Y		
1	2	3	4	5
121	756718.35	1311744.3	данные отсутствуют	данные отсутствуют
122	756685.27	1311712.09	данные отсутствуют	данные отсутствуют
123	756653.93	1311681.73	данные отсутствуют	данные отсутствуют
124	756640.78	1311668.99	данные отсутствуют	данные отсутствуют
125	756626.29	1311655.41	данные отсутствуют	данные отсутствуют
126	756593.37	1311624.17	данные отсутствуют	данные отсутствуют
127	756566.56	1311598.01	данные отсутствуют	данные отсутствуют
128	756531.16	1311563.46	данные отсутствуют	данные отсутствуют
129	756489.23	1311522.36	данные отсутствуют	данные отсутствуют
130	756465.25	1311498.9	данные отсутствуют	данные отсутствуют
131	756414.19	1311449.82	данные отсутствуют	данные отсутствуют
132	756333.39	1311371.75	данные отсутствуют	данные отсутствуют
133	756272.47	1311312.24	данные отсутствуют	данные отсутствуют
134	756227.95	1311268.87	данные отсутствуют	данные отсутствуют
135	756157.77	1311198.85	данные отсутствуют	данные отсутствуют

Государственный регистратор		ФГИС ЕГРН
полное наименование должности	подпись	инициалы, фамилия

М.П.

Раздел 3.2

Выписка из Единого государственного реестра недвижимости об объекте недвижимости
Описание местоположения земельного участка

Земельный участок			
(вид объекта недвижимости)			
Лист №	Раздела 3.2	Всего листов раздела 3.2 : ____	Всего разделов: ____
24.11.2021 № 99/2021/433452005		Всего листов выписки: ____	
Кадастровый номер:		02:17:000000:1082	

Сведения о характерных точках границы земельного участка				
Система координат				
Зона №				
Номер точки	Координаты		Описание закрепления на местности	Средняя квадратическая погрешность определения координат характерных точек границ земельного участка, м
	X	Y		
1	2	3	4	5
136	756093.12	1311135.59	данные отсутствуют	данные отсутствуют
137	756079.82	1311121.68	данные отсутствуют	данные отсутствуют
138	756058.36	1311099.25	данные отсутствуют	данные отсутствуют
139	756023.22	1311054.78	данные отсутствуют	данные отсутствуют
140	756008.92	1311035.06	данные отсутствуют	данные отсутствуют
141	755972.11	1310984.32	данные отсутствуют	данные отсутствуют
142	755923.21	1310913.87	данные отсутствуют	данные отсутствуют
143	755860.55	1310827.92	данные отсутствуют	данные отсутствуют
144	755811.99	1310763.05	данные отсутствуют	данные отсутствуют
145	755799.76	1310749.48	данные отсутствуют	данные отсутствуют
146	755774.05	1310725.8	данные отсутствуют	данные отсутствуют
147	755742.06	1310698.29	данные отсутствуют	данные отсутствуют
148	755654.36	1310636.32	данные отсутствуют	данные отсутствуют
149	755613.16	1310606.97	данные отсутствуют	данные отсутствуют
150	755557.69	1310569.22	данные отсутствуют	данные отсутствуют

Государственный регистратор		ФГИС ЕГРН
полное наименование должности	подпись	инициалы, фамилия

М.П.

Выписка из Единого государственного реестра недвижимости об объекте недвижимости
Описание местоположения земельного участка

Земельный участок			
(вид объекта недвижимости)			
Лист №	Раздела 3.2	Всего листов раздела 3.2 : ____	Всего разделов: ____
24.11.2021 № 99/2021/433452005		Всего листов выписки: ____	
Кадастровый номер:		02:17:000000:1082	

Сведения о характерных точках границы земельного участка				
Система координат				
Зона №				
Номер точки	Координаты		Описание закрепления на местности	Средняя квадратическая погрешность определения координат характерных точек границ земельного участка, м
	X	Y		
1	2	3	4	5
151	755494.01	1310530.17	данные отсутствуют	данные отсутствуют
152	755467.49	1310519.51	данные отсутствуют	данные отсутствуют
153	755449.09	1310513.56	данные отсутствуют	данные отсутствуют
154	755425.15	1310508.13	данные отсутствуют	данные отсутствуют
155	755360.61	1310502.62	данные отсутствуют	данные отсутствуют
156	755326.47	1310495.91	данные отсутствуют	данные отсутствуют
157	755301.48	1310488.54	данные отсутствуют	данные отсутствуют
158	755259.45	1310474.01	данные отсутствуют	данные отсутствуют
159	755209.37	1310448.72	данные отсутствуют	данные отсутствуют
160	755200.18	1310443.32	данные отсутствуют	данные отсутствуют
161	755170.37	1310425.82	данные отсутствуют	данные отсутствуют
162	755136.57	1310402.75	данные отсутствуют	данные отсутствуют
163	755121.34	1310388.74	данные отсутствуют	данные отсутствуют
164	755110.13	1310375.24	данные отсутствуют	данные отсутствуют
165	755105.04	1310369.12	данные отсутствуют	данные отсутствуют

Государственный регистратор		ФГИС ЕГРН
полное наименование должности	подпись	инициалы, фамилия

М.П.

Раздел 3.2

Выписка из Единого государственного реестра недвижимости об объекте недвижимости
Описание местоположения земельного участка

Земельный участок			
(вид объекта недвижимости)			
Лист №	Раздела 3.2	Всего листов раздела 3.2 : ____	Всего разделов: ____
24.11.2021 № 99/2021/433452005		Всего листов выписки: ____	
Кадастровый номер:		02:17:000000:1082	

Сведения о характерных точках границы земельного участка				
Система координат				
Зона №				
Номер точки	Координаты		Описание закрепления на местности	Средняя квадратическая погрешность определения координат характерных точек границ земельного участка, м
	X	Y		
1	2	3	4	5
166	755094.24	1310347.82	данные отсутствуют	данные отсутствуют
167	755085.87	1310305.96	данные отсутствуют	данные отсутствуют
168	755081.36	1310289.83	данные отсутствуют	данные отсутствуют
169	755075.3	1310280.99	данные отсутствуют	данные отсутствуют
170	755068.75	1310271.45	данные отсутствуют	данные отсутствуют
171	755059.02	1310262.88	данные отсутствуют	данные отсутствуют
172	755047.32	1310256.5	данные отсутствуют	данные отсутствуют
173	755026.13	1310253.87	данные отсутствуют	данные отсутствуют
174	755019.97	1310254.05	данные отсутствуют	данные отсутствуют
175	754994.27	1310257.81	данные отсутствуют	данные отсутствуют
176	754933.53	1310277.62	данные отсутствуют	данные отсутствуют
177	754920.94	1310279.29	данные отсутствуют	данные отсутствуют
178	754920	1310279.54	данные отсутствуют	данные отсутствуют
179	754917.71	1310280.69	данные отсутствуют	данные отсутствуют
180	754916.01	1310281.38	данные отсутствуют	данные отсутствуют

Государственный регистратор		ФГИС ЕГРН
полное наименование должности	подпись	инициалы, фамилия

М.П.

Земельный участок			
(вид объекта недвижимости)			
Лист №	Раздела 3.2	Всего листов раздела 3.2 : ____	Всего разделов: ____
24.11.2021 № 99/2021/433452005		Всего листов выписки: ____	
Кадастровый номер:		02:17:000000:1082	

Сведения о характерных точках границы земельного участка				
Система координат				
Зона №				
Номер точки	Координаты		Описание закрепления на местности	Средняя квадратическая погрешность определения координат характерных точек границ земельного участка, м
	X	Y		
1	2	3	4	5
181	754915.17	1310277.93	данные отсутствуют	данные отсутствуют
182	754916.55	1310272.82	данные отсутствуют	данные отсутствуют
183	754969.82	1310255.47	данные отсутствуют	данные отсутствуют
184	755006.99	1310246.8	данные отсутствуют	данные отсутствуют
185	755031.76	1310244.74	данные отсутствуют	данные отсутствуют
186	755052	1310248.03	данные отсутствуют	данные отсутствуют
187	755075.12	1310259.18	данные отсутствуют	данные отсутствуют
188	755087.51	1310273.63	данные отсутствуют	данные отсутствуют
189	755093.64	1310273.98	данные отсутствуют	данные отсутствуют
190	755102.24	1310296.5	данные отсутствуют	данные отсутствуют
191	755112.49	1310340.41	данные отсутствуют	данные отсутствуют
192	755118.7	1310356.11	данные отсутствуют	данные отсутствуют
193	755128.74	1310372.44	данные отсутствуют	данные отсутствуют
194	755143.67	1310388.15	данные отсутствуют	данные отсутствуют
195	755177.51	1310412.42	данные отсутствуют	данные отсутствуют

Государственный регистратор		ФГИС ЕГРН
полное наименование должности	подпись	инициалы, фамилия

М.П.

Раздел 3.2

Выписка из Единого государственного реестра недвижимости об объекте недвижимости
Описание местоположения земельного участка

Земельный участок			
(вид объекта недвижимости)			
Лист №	Раздела 3.2	Всего листов раздела 3.2 : ____	Всего разделов: ____
24.11.2021 № 99/2021/433452005		Всего листов выписки: ____	
Кадастровый номер:		02:17:000000:1082	

Сведения о характерных точках границы земельного участка				
Система координат				
Зона №				
Номер точки	Координаты		Описание закрепления на местности	Средняя квадратическая погрешность определения координат характерных точек границ земельного участка, м
	X	Y		
1	2	3	4	5
196	755265.63	1310459.55	данные отсутствуют	данные отсутствуют
197	755312.69	1310475.75	данные отсутствуют	данные отсутствуют
198	755329.68	1310480.32	данные отсутствуют	данные отсутствуют
199	755365.32	1310486.59	данные отсутствуют	данные отсутствуют
200	755425.17	1310492.89	данные отсутствуют	данные отсутствуют
201	755454.51	1310498.39	данные отсутствуют	данные отсутствуют
202	755471.3	1310504.35	данные отсутствуют	данные отсутствуют
203	755498.19	1310516.13	данные отсутствуют	данные отсутствуют
204	755537.03	1310536.92	данные отсутствуют	данные отсутствуют
205	755568.34	1310555.75	данные отсутствуют	данные отсутствуют
206	755633.5	1310600.52	данные отсутствуют	данные отсутствуют
207	755674.43	1310629.83	данные отсутствуют	данные отсутствуют
208	755752.52	1310686.5	данные отсутствуют	данные отсутствуют
209	755786.06	1310711.84	данные отсутствуют	данные отсутствуют
210	755813.21	1310735.36	данные отсутствуют	данные отсутствуют

Государственный регистратор		ФГИС ЕГРН
полное наименование должности	подпись	инициалы, фамилия

М.П.

Выписка из Единого государственного реестра недвижимости об объекте недвижимости
Описание местоположения земельного участка

Земельный участок			
(вид объекта недвижимости)			
Лист №	Раздела 3.2	Всего листов раздела 3.2: ____	Всего разделов: ____
Всего листов выписки: ____			
24.11.2021 № 99/2021/433452005			
Кадастровый номер:		02:17:000000:1082	

Сведения о характерных точках границы земельного участка				
Система координат				
Зона №				
Номер точки	Координаты		Описание закрепления на местности	Средняя квадратическая погрешность определения координат характерных точек границ земельного участка, м
	X	Y		
1	2	3	4	5
211	755830.53	1310755.44	данные отсутствуют	данные отсутствуют
212	755852.62	1310785.6	данные отсутствуют	данные отсутствуют
213	755872.86	1310816.1	данные отсутствуют	данные отсутствуют
214	755889.91	1310842.2	данные отсутствуют	данные отсутствуют
215	755894.33	1310848.46	данные отсутствуют	данные отсутствуют
216	755919.37	1310879.8	данные отсутствуют	данные отсутствуют
217	755935.97	1310901.8	данные отсутствуют	данные отсутствуют
218	755988.42	1310974.59	данные отсутствуют	данные отсутствуют
219	756019.45	1311018.58	данные отсутствуют	данные отсутствуют
220	756053.63	1311065.42	данные отсутствуют	данные отсутствуют
221	756075.14	1311091.69	данные отсутствуют	данные отсутствуют
222	756097.64	1311115.4	данные отсутствуют	данные отсутствуют
223	756105.69	1311123.88	данные отсутствуют	данные отсутствуют
224	756169.63	1311186.9	данные отсутствуют	данные отсутствуют
225	756213.91	1311230.13	данные отсутствуют	данные отсутствуют

Государственный регистратор		ФГИС ЕГРН
полное наименование должности	подпись	инициалы, фамилия

М.П.

Раздел 3.2

Выписка из Единого государственного реестра недвижимости об объекте недвижимости
Описание местоположения земельного участка


Земельный участок			
(вид объекта недвижимости)			
Лист №	Раздела 3.2	Всего листов раздела 3.2: ____	Всего разделов: ____
Всего листов выписки: ____			
24.11.2021 № 99/2021/433452005			
Кадастровый номер:		02:17:000000:1082	

Сведения о характерных точках границы земельного участка				
Система координат				
Зона №				
Номер точки	Координаты		Описание закрепления на местности	Средняя квадратическая погрешность определения координат характерных точек границ земельного участка, м
	X	Y		
1	2	3	4	5
226	756247.14	1311263.23	данные отсутствуют	данные отсутствуют
227	756284.8	1311300.15	данные отсутствуют	данные отсутствуют
228	756349.61	1311360.53	данные отсутствуют	данные отсутствуют
229	756399.37	1311409.77	данные отсутствуют	данные отсутствуют
230	756440.3	1311450.1	данные отсутствуют	данные отсутствуют
231	756478.96	1311486.36	данные отсутствуют	данные отсутствуют
232	756528.82	1311536.01	данные отсутствуют	данные отсутствуют
233	756571.65	1311578.73	данные отсутствуют	данные отсутствуют
234	756608.19	1311613.02	данные отсутствуют	данные отсутствуют
235	756653.51	1311657.03	данные отсутствуют	данные отсутствуют
236	756701.92	1311701.8	данные отсутствуют	данные отсутствуют

Государственный регистратор		ФГИС ЕГРН
полное наименование должности	подпись	инициалы, фамилия

М.П.

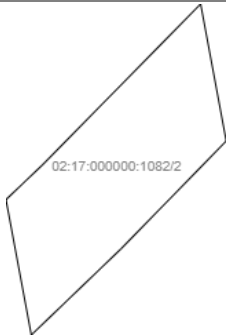
Земельный участок			
(вид объекта недвижимости)			
Лист № ____ Раздела 4	Всего листов раздела 4 : ____	Всего разделов: ____	Всего листов выписки: ____
24.11.2021 № 99/2021/433452005			
Кадастровый номер:		02:17:000000:1082	

План (чертеж, схема) части земельного участка		Учетный номер части: 02:17:000000:1082/1	
			
Масштаб 1: данные отсутствуют	Условные обозначения:		

Государственный регистратор		ФГИС ЕГРН
полное наименование должности	подпись	инициалы, фамилия

М.П.

Земельный участок			
(вид объекта недвижимости)			
Лист № ____ Раздела 4	Всего листов раздела 4 : ____	Всего разделов: ____	Всего листов выписки: ____
24.11.2021 № 99/2021/433452005			
Кадастровый номер:		02:17:000000:1082	

План (чертеж, схема) части земельного участка		Учетный номер части: 02:17:000000:1082/2	
			
Масштаб 1: данные отсутствуют	Условные обозначения:		

Государственный регистратор		ФГИС ЕГРН
полное наименование должности	подпись	инициалы, фамилия

М.П.

Выписка из Единого государственного реестра недвижимости об объекте недвижимости
Сведения о частях земельного участка

Земельный участок			
<small>(вид объекта недвижимости)</small>			
Лист № ___ Раздела 4	Всего листов раздела 4 : ___	Всего разделов: ___	Всего листов выписки: ___
24.11.2021 № 99/2021/433452005			
Кадастровый номер:		02:17:000000:1082	

План (чертеж, схема) части земельного участка	Учетный номер части: 02:17:000000:1082/3
	
Масштаб 1: данные отсутствуют	Условные обозначения:

Государственный регистратор		ФГИС ЕГРН
полное наименование должности	подпись	инициалы, фамилия

М.П.

Раздел 4.1

Выписка из Единого государственного реестра недвижимости об объекте недвижимости
Сведения о частях земельного участка

Земельный участок			
<small>(вид объекта недвижимости)</small>			
Лист № ___ Раздела 4.1	Всего листов раздела 4.1 : ___	Всего разделов: ___	Всего листов выписки: ___
24.11.2021 № 99/2021/433452005			
Кадастровый номер:		02:17:000000:1082	

Учетный номер части	Площадь (м ²)	Содержание ограничения в использовании или ограничения права на объект недвижимости или обременения объекта недвижимости
1	2	3
1	482	Ограничения прав на земельный участок, предусмотренные статьями 56, 56.1 Земельного кодекса Российской Федерации, Постановление Правительства Российской Федерации "О порядке установления охранных зон объектов электросетевого хозяйства и особых условий использования земельных участков, расположенных в границах таких зон" № 160 от 24.02.2009, срок действия: 19.10.2021
2	705	Ограничения прав на земельный участок, предусмотренные статьями 56, 56.1 Земельного кодекса Российской Федерации, Постановление Правительства РФ "О порядке установления охранных зон объектов электросетевого хозяйства и особых условий использования земельных участков, расположенных в границах таких зон" № 160 от 24.02.2009, срок действия: 19.10.2021
3	1412	Ограничения прав на земельный участок, предусмотренные статьями 56, 56.1 Земельного кодекса Российской Федерации, Приказ государственного комитета РБ по транспорту и дорожному хозяйству "Об установлении границы придорожной полосы автомобильных дорог РБ регионального и межмуниципального значения" № 41 от 12.03.2014, срок действия: 14.05.2018

Государственный регистратор		ФГИС ЕГРН
полное наименование должности	подпись	инициалы, фамилия

М.П.

Земельный участок				
(вид объекта недвижимости)				
Лист № ____ Раздела 4.2		Всего листов раздела 4.2 : ____		Всего разделов: ____
Всего листов выписки: ____				
24.11.2021 № 99/2021/433452005				
Кадастровый номер:			02:17:000000:1082	
Сведения о характерных точках границы части (частей) земельного участка				
Учетный номер части: 1				
Система координат: МСК-05				
Зона №				
Номер точки	Координаты, м		Описание закрепления на местности	Средняя квадратическая погрешность определения координат характерных точек границы части земельного участка, м
	X	Y		
1	2	3	4	5
237	756205.28	1311221.7	данные отсутствуют	данные отсутствуют
237	756205.28	1311221.7	данные отсутствуют	данные отсутствуют
238	756182.73	1311223.76	данные отсутствуют	данные отсутствуют
239	756162.91	1311203.98	данные отсутствуют	данные отсутствуют
240	756185.05	1311201.96	данные отсутствуют	данные отсутствуют
Государственный регистратор			ФГИС ЕГРН	
полное наименование должности			подпись	
			инициалы, фамилия	

М.П.

Земельный участок				
(вид объекта недвижимости)				
Лист № ____ Раздела 4.2		Всего листов раздела 4.2 : ____		Всего разделов: ____
Всего листов выписки: ____				
24.11.2021 № 99/2021/433452005				
Кадастровый номер:			02:17:000000:1082	
Сведения о характерных точках границы части (частей) земельного участка				
Учетный номер части: 2				
Система координат: МСК-05				
Зона №				
Номер точки	Координаты, м		Описание закрепления на местности	Средняя квадратическая погрешность определения координат характерных точек границы части земельного участка, м
	X	Y		
1	2	3	4	5
223	756105.69	1311123.88	данные отсутствуют	данные отсутствуют
241	756100.46	1311118.37	данные отсутствуют	данные отсутствуют
241	756100.46	1311118.37	данные отсутствуют	данные отсутствуют
242	756129.64	1311147.49	данные отсутствуют	данные отсутствуют
243	756109.2	1311151.32	данные отсутствуют	данные отсутствуют
244	756093.13	1311135.59	данные отсутствуют	данные отсутствуют
245	756080.27	1311122.16	данные отсутствуют	данные отсутствуют
Государственный регистратор			ФГИС ЕГРН	
полное наименование должности			подпись	
			инициалы, фамилия	

М.П.

Выписка из Единого государственного реестра недвижимости об объекте недвижимости
Сведения о частях земельного участка

Земельный участок				
(вид объекта недвижимости)				
Лист № ____ Раздела 4.2		Всего листов раздела 4.2 : ____		Всего разделов: ____
24.11.2021 № 99/2021/433452005				
Кадастровый номер:			02:17:000000:1082	
Сведения о характерных точках границы части (частей) земельного участка				
Учетный номер части: 3				
Система координат: МСК-05				
Зона №				
Номер точки	Координаты, м		Описание закрепления на местности	Средняя квадратическая погрешность определения координат характерных точек границы части земельного участка, м
	X	Y		
1	2	3	4	5
38	759193.86	1312018.07	данные отсутствуют	данные отсутствуют
39	759213.71	1312016.07	данные отсутствуют	данные отсутствуют
40	759221.14	1312015.66	данные отсутствуют	данные отсутствуют
41	759225.56	1312014.31	данные отсутствуют	данные отсутствуют
42	759234.29	1312007.28	данные отсутствуют	данные отсутствуют
42	759234.29	1312007.28	данные отсутствуют	данные отсутствуют
43	759239.34	1312021.04	данные отсутствуют	данные отсутствуют
44	759239.71	1312022.06	данные отсутствуют	данные отсутствуют
47	759246.91	1312041.65	данные отсутствуют	данные отсутствуют
48	759238.38	1312040.15	данные отсутствуют	данные отсутствуют
49	759232.04	1312042.52	данные отсутствуют	данные отсутствуют
50	759226.26	1312046.25	данные отсутствуют	данные отсутствуют
51	759217.93	1312043.83	данные отсутствуют	данные отсутствуют
52	759215.97	1312043.26	данные отсутствуют	данные отсутствуют
53	759207.16	1312040.5	данные отсутствуют	данные отсутствуют
54	759207.15	1312038.98	данные отсутствуют	данные отсутствуют
Государственный регистратор			ФГИС ЕГРН	
полное наименование должности			подпись	
			инициалы, фамилия	

М.П.

Раздел 4.2

Выписка из Единого государственного реестра недвижимости об объекте недвижимости
Сведения о частях земельного участка

Земельный участок				
(вид объекта недвижимости)				
Лист № ____ Раздела 4.2		Всего листов раздела 4.2 : ____		Всего разделов: ____
24.11.2021 № 99/2021/433452005				
Кадастровый номер:			02:17:000000:1082	
Номер точки	Координаты, м		Описание закрепления на местности	Средняя квадратическая погрешность определения координат характерных точек границы части земельного участка, м
	X	Y		
1	2	3	4	5
55	759206.99	1312038.48	данные отсутствуют	данные отсутствуют
56	759206.39	1312037.95	данные отсутствуют	данные отсутствуют
57	759204.55	1312037.46	данные отсутствуют	данные отсутствуют
58	759200.26	1312037.47	данные отсутствуют	данные отсутствуют
59	759200.11	1312038.83	данные отсутствуют	данные отсутствуют
60	759200.02	1312040.28	данные отсутствуют	данные отсутствуют
61	759199.23	1312041.71	данные отсутствуют	данные отсутствуют
62	759198.04	1312043.01	данные отсутствуют	данные отсутствуют
63	759196.23	1312043.97	данные отсутствуют	данные отсутствуют
64	759194.51	1312044.17	данные отсутствуют	данные отсутствуют
246	759244.87	1312036.1	данные отсутствуют	данные отсутствуют
247	759186.25	1312021.34	данные отсутствуют	данные отсутствуют
248	759185.49	1312017.86	данные отсутствуют	данные отсутствуют
Государственный регистратор			ФГИС ЕГРН	
полное наименование должности			подпись	
			инициалы, фамилия	

М.П.

Выписка из Единого государственного реестра недвижимости об объекте недвижимости

Сведения о характеристиках объекта недвижимости

На основании запроса от 15.09.2021 г., поступившего на рассмотрение 15.09.2021 г., сообщаем, что согласно записям Единого государственного реестра недвижимости:

Земельный участок			
(вид объекта недвижимости)			
Лист № ____ Раздела <u>1</u>	Всего листов раздела <u>1</u> : ____	Всего разделов: ____	Всего листов выписки: ____
15.09.2021 № 99/2021/417559873			
Кадастровый номер:		02:17:000000:1087	

Номер кадастрового квартала:	02:17:000000
Дата присвоения кадастрового номера:	24.03.2015
Ранее присвоенный государственный учетный номер:	данные отсутствуют
Адрес:	установлено относительно ориентира, расположенного в границах участка. Почтовый адрес ориентира: Республика Башкортостан, р-н. Бураевский
Площадь:	387893 +/- 1090 кв. м
Кадастровая стоимость, руб.:	1388656.94
Кадастровые номера расположенных в пределах земельного участка объектов недвижимости:	02:17:000000:1057
Кадастровые номера объектов недвижимости, из которых образован объект недвижимости:	02:17:000000:1035, 02:17:000000:1036, 02:17:000000:1037, 02:17:000000:1038, 02:17:000000:1040, 02:17:000000:1066, 02:17:000000:1067, 02:17:000000:476
Кадастровые номера образованных объектов недвижимости:	данные отсутствуют
Сведения о включении объекта недвижимости в состав предприятия как имущественного комплекса:	

Государственный регистратор		ФГИС ЕГРН
полное наименование должности	подпись	инициалы, фамилия

М.П.

Раздел 1

Выписка из Единого государственного реестра недвижимости об объекте недвижимости

Сведения о характеристиках объекта недвижимости

Земельный участок			
(вид объекта недвижимости)			
Лист № ____ Раздела <u>1</u>	Всего листов раздела <u>1</u> : ____	Всего разделов: ____	Всего листов выписки: ____
15.09.2021 № 99/2021/417559873			
Кадастровый номер:		02:17:000000:1087	

Категория земель:	Земли промышленности, энергетики, транспорта, связи, радиовещания, телевидения, информатики, земли для обеспечения космической деятельности, земли обороны, безопасности и земли иного специального назначения
Виды разрешенного использования:	Для размещения автомобильных дорог и их конструктивных элементов
Сведения о кадастровом инженере:	Нурмухаметов Ильвер Габдуллович №02-13858
Сведения о лесах, водных объектах и об иных природных объектах, расположенных в пределах земельного участка:	данные отсутствуют
Сведения о том, что земельный участок полностью или частично расположен в границах зоны с особыми условиями использования территории или территории объекта культурного наследия	данные отсутствуют
Сведения о том, что земельный участок расположен в границах особой экономической зоны, территории опережающего социально-экономического развития, зоны территориального развития в Российской Федерации, игорной зоны:	данные отсутствуют
Сведения о том, что земельный участок расположен в границах особо охраняемой природной территории, охотничьих угодий, лесничеств, лесопарков:	данные отсутствуют
Сведения о результатах проведения государственного земельного надзора:	данные отсутствуют
Сведения о расположении земельного участка в границах территории, в отношении которой утвержден проект межевания территории:	данные отсутствуют

Государственный регистратор		ФГИС ЕГРН
полное наименование должности	подпись	инициалы, фамилия

М.П.

Земельный участок			
(вид объекта недвижимости)			
Лист № ____ Раздела 1	Всего листов раздела 1 : ____	Всего разделов: ____	Всего листов выписки: ____
15.09.2021 № 99/2021/417559873			
Кадастровый номер:		02:17:000000:1087	
Условный номер земельного участка:	данные отсутствуют		
Сведения о принятии акта и (или) заключении договора, предусматривающих предоставление в соответствии с земельным законодательством исполнительным органом государственной власти или органом местного самоуправления находящегося в государственной или муниципальной собственности земельного участка для строительства наемного дома социального использования или наемного дома коммерческого использования:	данные отсутствуют		
Сведения о том, что земельный участок или земельные участки образованы на основании решения об изъятии земельного участка и (или) расположенного на нем объекта недвижимости для государственных или муниципальных нужд:	данные отсутствуют		
Сведения о том, что земельный участок образован из земель или земельного участка, государственная собственность на которые не разграничена:	данные отсутствуют		
Сведения о наличии земельного спора о местоположении границ земельных участков:	данные отсутствуют		
Статус записи об объекте недвижимости:	Сведения об объекте недвижимости имеют статус "актуальные"		
Особые отметки:	Граница земельного участка не установлена в соответствии с требованиями земельного законодательства. Для данного земельного участка обеспечен доступ посредством земельного участка (земельных участков) с кадастровым номером (кадастровыми номерами) Земли (земельные участки) общего пользования. Посредством данного земельного участка обеспечен доступ к земельному участку (земельным участкам) с кадастровым номером (кадастровыми номерами) 02:17:050803:82. Сведения о видах разрешенного использования имеют статус «Актуальные незасвидетельствованные». Право (ограничение права, обременение объекта недвижимости) зарегистрировано на данный объект недвижимости с видами разрешенного использования отсутствует. Сведения необходимые для заполнения раздела 3.1 отсутствуют. Сведения необходимые для заполнения раздела 3.2 отсутствуют.		
Получатель выписки:	Рачкова Елена Сергеевна		
Государственный регистратор		ФГИС ЕГРН	
полное наименование должности	подпись	инициалы, фамилия	

М.П.

Земельный участок	
(вид объекта недвижимости)	
Лист № __ Раздела <u>2</u>	Всего листов раздела <u>2</u> : __
15.09.2021 № 99/2021/417559873	
Кадастровый номер: 02:17:000000:1087	
1. Правообладатель (правообладатели):	1.1. Государственное казённое учреждение Управление дорожного хозяйства Республики Башкортостан, ИНН: 0274162934
2. Вид, номер и дата государственной регистрации права:	2.1. Постоянное (бессрочное) пользование, № 02-04/130-04/301/039/2015-9379/1 от 09.07.2015
3. Ограничение прав и обременение объекта недвижимости:	не зарегистрировано
1. Правообладатель (правообладатели):	1.2. Республика Башкортостан
2. Вид, номер и дата государственной регистрации права:	2.2. Собственность, № 02-04/130-02/999/001/2016-9247/1 от 31.08.2016
3. Ограничение прав и обременение объекта недвижимости:	не зарегистрировано
4. Договоры участия в долевом строительстве:	не зарегистрировано
5. Заявленные в судебном порядке права требования:	данные отсутствуют
6. Сведения о возражении в отношении зарегистрированного права:	данные отсутствуют
7. Сведения о наличии решения об изъятии объекта недвижимости для государственных и муниципальных нужд:	данные отсутствуют
8. Сведения о невозможности государственной регистрации без личного участия правообладателя или его законного представителя:	
9. Правопризнания и сведения о наличии поступивших, но не рассмотренных заявлений о проведении государственной регистрации права (перехода, прекращения права), ограничения права или обременения объекта недвижимости, сделки в отношении объекта недвижимости:	данные отсутствуют
10. Сведения об осуществлении государственной регистрации сделки, права, ограничения права без необходимого в силу закона согласия третьего лица, органа:	данные отсутствуют
11. Сведения о невозможности государственной регистрации перехода, прекращения, ограничения права на земельный участок из земель сельскохозяйственного назначения:	

Государственный регистратор		ФГИС ЕГРН
полное наименование должности	подпись	инициалы, фамилия

М.П.

Раздел 3

Выписка из Единого государственного реестра недвижимости об объекте недвижимости
Описание местоположения земельного участка

Земельный участок	
(вид объекта недвижимости)	
Лист № __ Раздела <u>3</u>	Всего листов раздела <u>3</u> : __
15.09.2021 № 99/2021/417559873	
Кадастровый номер: 02:17:000000:1087	

План (чертеж, схема) земельного участка	
Масштаб 1: данные отсутствуют	Условные обозначения:

Государственный регистратор		ФГИС ЕГРН
полное наименование должности	подпись	инициалы, фамилия

М.П.

Выписка из Единого государственного реестра недвижимости об объекте недвижимости
Сведения о частях земельного участка

Земельный участок			
<small>(вид объекта недвижимости)</small>			
Лист № __ Раздела 4	Всего листов раздела 4 : __	Всего разделов: __	Всего листов выписки: __
15.09.2021 № 99/2021/417559873			
Кадастровый номер:		02:17:000000:1087	

План (чертеж, схема) части земельного участка	Учетный номер части: 02:17:000000:1087/1
7:000000:1087/1	
Масштаб 1: данные отсутствуют	Условные обозначения:

Государственный регистратор		ФГИС ЕГРН
полное наименование должности	подпись	инициалы, фамилия

М.П.

Выписка из Единого государственного реестра недвижимости об объекте недвижимости
Сведения о частях земельного участка


Земельный участок			
<small>(вид объекта недвижимости)</small>			
Лист № __ Раздела 4	Всего листов раздела 4 : __	Всего разделов: __	Всего листов выписки: __
15.09.2021 № 99/2021/417559873			
Кадастровый номер:		02:17:000000:1087	

План (чертеж, схема) части земельного участка	Учетный номер части: 02:17:000000:1087/2
00:1087/2	
Масштаб 1: данные отсутствуют	Условные обозначения:

Государственный регистратор		ФГИС ЕГРН
полное наименование должности	подпись	инициалы, фамилия

М.П.

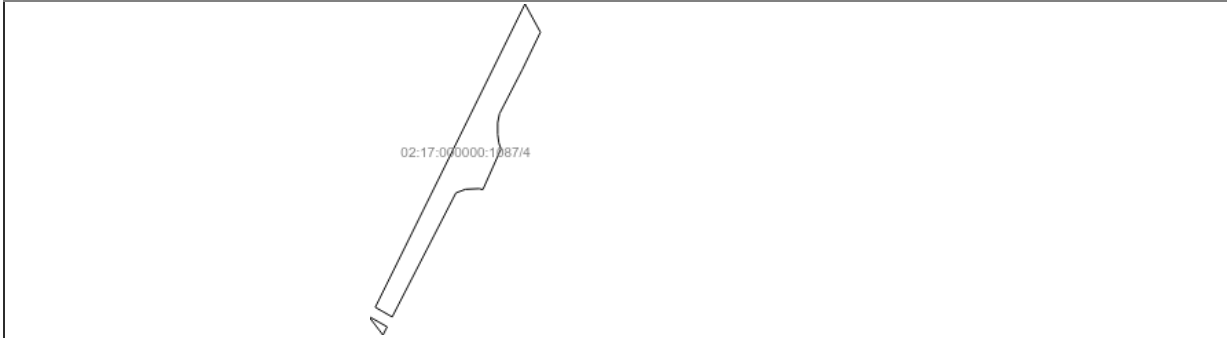
Земельный участок			
(вид объекта недвижимости)			
Лист № __ Раздела 4	Всего листов раздела 4 : __	Всего разделов: __	Всего листов выписки: __
15.09.2021 № 99/2021/417559873			
Кадастровый номер:		02:17:000000:1087	

План (чертеж, схема) части земельного участка	Учетный номер части: 02:17:000000:1087/3
	
Масштаб 1: данные отсутствуют	Условные обозначения:

Государственный регистратор		ФГИС ЕГРН
полное наименование должности	подпись	инициалы, фамилия

М.П.

Земельный участок			
(вид объекта недвижимости)			
Лист № __ Раздела 4	Всего листов раздела 4 : __	Всего разделов: __	Всего листов выписки: __
15.09.2021 № 99/2021/417559873			
Кадастровый номер:		02:17:000000:1087	

План (чертеж, схема) части земельного участка	Учетный номер части: 02:17:000000:1087/4
	
Масштаб 1: данные отсутствуют	Условные обозначения:

Государственный регистратор		ФГИС ЕГРН
полное наименование должности	подпись	инициалы, фамилия

М.П.


Земельный участок			
(вид объекта недвижимости)			
Лист № <u> </u> Раздела <u>4</u>	Всего листов раздела <u>4</u> : <u> </u>	Всего разделов: <u> </u>	Всего листов выписки: <u> </u>
15.09.2021 № 99/2021/417559873			
Кадастровый номер:		02:17:000000:1087	

План (чертеж, схема) части земельного участка	Учетный номер части: 02:17:000000:1087/5
 <p>2:17:000000:1087/5</p>	
Масштаб 1: данные отсутствуют	Условные обозначения:

Государственный регистратор		ФГИС ЕГРН
полное наименование должности	подпись	инициалы, фамилия

М.П.

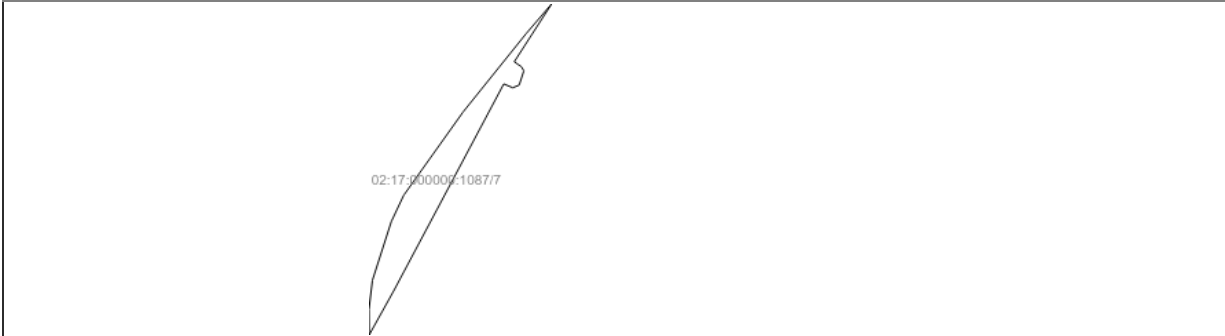
Земельный участок			
(вид объекта недвижимости)			
Лист № <u> </u> Раздела <u>4</u>	Всего листов раздела <u>4</u> : <u> </u>	Всего разделов: <u> </u>	Всего листов выписки: <u> </u>
15.09.2021 № 99/2021/417559873			
Кадастровый номер:		02:17:000000:1087	

План (чертеж, схема) части земельного участка	Учетный номер части: 02:17:000000:1087/6
 <p>000000:1087/6</p>	
Масштаб 1: данные отсутствуют	Условные обозначения:

Государственный регистратор		ФГИС ЕГРН
полное наименование должности	подпись	инициалы, фамилия

М.П.

Земельный участок			
(вид объекта недвижимости)			
Лист № <u> </u> Раздела <u>4</u>	Всего листов раздела <u>4</u> : <u> </u>	Всего разделов: <u> </u>	Всего листов выписки: <u> </u>
15.09.2021 № 99/2021/417559873			
Кадастровый номер:		02:17:000000:1087	

План (чертеж, схема) части земельного участка	Учетный номер части: <u>02:17:000000:1087/7</u>
	
Масштаб 1: данные отсутствуют	Условные обозначения:

Государственный регистратор		ФГИС ЕГРН
полное наименование должности	подпись	инициалы, фамилия

М.П.

Земельный участок			
(вид объекта недвижимости)			
Лист № <u> </u> Раздела <u>4.1</u>	Всего листов раздела <u>4.1</u> : <u> </u>	Всего разделов: <u> </u>	Всего листов выписки: <u> </u>
15.09.2021 № 99/2021/417559873			
Кадастровый номер:		02:17:000000:1087	

Учетный номер части	Площадь (м ²)	Содержание ограничения в использовании или ограничения права на объект недвижимости или обременения объекта недвижимости
1	2	3
1	7171	Ограничения прав на земельный участок, предусмотренные статьями 56, 56.1 Земельного кодекса Российской Федерации, Постановление Правительства Российской Федерации "О порядке установления охранных зон объектов электросетевого хозяйства и особых условий использования земельных участков, расположенных в границах таких зон" № 160 от 24.02.2009, срок действия: 10.08.2021
2	2228	Ограничения прав на земельный участок, предусмотренные статьями 56, 56.1 Земельного кодекса Российской Федерации, Постановление Правительства Российской Федерации "О порядке установления охранных зон объектов электросетевого хозяйства и особых условий использования земельных участков, расположенных в границах таких зон" № 160 от 24.02.2009, срок действия: 10.08.2021
3	0	Ограничения прав на земельный участок, предусмотренные статьями 56, 56.1 Земельного кодекса Российской Федерации, Постановление Правительства РФ "Об утверждении порядков установления и использования полос отвода и придорожных полос автомобильных дорог РБ регионального или межмуниципального значения" № 137 от 29.04.2011, срок действия: 16.04.2020
4	1166	Ограничения прав на земельный участок, предусмотренные статьями 56, 56.1 Земельного кодекса Российской Федерации, Водный кодекс Российской Федерации № 74-ФЗ от 03.06.2006, срок действия: 10.08.2021
5	28418	Ограничения прав на земельный участок, предусмотренные статьями 56, 56.1 Земельного кодекса Российской Федерации, Водный кодекс Российской Федерации № 74-ФЗ от 03.06.2006, срок действия: 11.08.2021
6	34567	Ограничения прав на земельный участок, предусмотренные статьями 56, 56.1 Земельного кодекса Российской Федерации, Водный кодекс Российской Федерации № 74-ФЗ от 03.06.2006, срок действия: 20.08.2021
7	1475	Ограничения прав на земельный участок, предусмотренные статьями 56, 56.1 Земельного кодекса Российской Федерации, Водный кодекс Российской Федерации № 74-ФЗ от 03.06.2006, срок действия: 20.08.2021

Государственный регистратор		ФГИС ЕГРН
полное наименование должности	подпись	инициалы, фамилия

М.П.

Раздел 4.2

Выписка из Единого государственного реестра недвижимости об объекте недвижимости
Сведения о частях земельного участка

Земельный участок				
(вид объекта недвижимости)				
Лист № ____ Раздела 4.2		Всего листов раздела 4.2 : ____		Всего разделов: ____
Всего листов выписки: ____				
15.09.2021 № 99/2021/417559873				
Кадастровый номер:			02:17:000000:1087	
Сведения о характерных точках границы части (частей) земельного участка				
Учетный номер части: 1				
Система координат: МСК-05				
Зона №				
Номер точки	Координаты, м		Описание закрепления на местности	Средняя квадратическая погрешность определения координат характерных точек границы части земельного участка, м
	X	Y		
1	2	3	4	5
1	798330.2	1325373.05	данные отсутствуют	данные отсутствуют
2	798336.24	1325376.8	данные отсутствуют	данные отсутствуют
3	798335.31	1325378.59	данные отсутствуют	данные отсутствуют
4	798329.91	1325375.98	данные отсутствуют	данные отсутствуют
5	798330.26	1325373.48	данные отсутствуют	данные отсутствуют
6	798290.52	1325317.85	данные отсутствуют	данные отсутствуют
7	798311.78	1325334.9	данные отсутствуют	данные отсутствуют
8	798313.13	1325334.85	данные отсутствуют	данные отсутствуют
9	798313.65	1325335.36	данные отсутствуют	данные отсутствуют
10	798288.07	1325340.2	данные отсутствуют	данные отсутствуют
11	798265.35	1325322.61	данные отсутствуют	данные отсутствуют
12	794527.48	1325019.08	данные отсутствуют	данные отсутствуют
13	794511.54	1325024.29	данные отсутствуют	данные отсутствуют
14	794485.12	1325033.78	данные отсутствуют	данные отсутствуют
15	794456.87	1325046.18	данные отсутствуют	данные отсутствуют
16	794452.39	1325048.91	данные отсутствуют	данные отсутствуют
Государственный регистратор			ФГИС ЕГРН	
полное наименование должности			подпись	
			инициалы, фамилия	

М.П.

Земельный участок			
(вид объекта недвижимости)			
Лист № ____ Раздела 4.2	Всего листов раздела 4.2 : ____	Всего разделов: ____	Всего листов выписки: ____
15.09.2021 № 99/2021/417559873			
Кадастровый номер:		02:17:000000:1087	

Номер точки	Координаты, м		Описание закрепления на местности	Средняя квадратическая погрешность определения координат характерных точек границы части земельного участка, м
	X	Y		
1	2	3	4	5
17	794452.46	1325050.86	данные отсутствуют	данные отсутствуют
18	794441.09	1325056.26	данные отсутствуют	данные отсутствуют
19	794437.48	1325054.1	данные отсутствуют	данные отсутствуют
20	794433.89	1325055.51	данные отсутствуют	данные отсутствуют
21	794404.25	1325074.1	данные отсутствуют	данные отсутствуют
22	794373.22	1325095.34	данные отсутствуют	данные отсутствуют
23	794419.23	1325062.24	данные отсутствуют	данные отсутствуют
24	794494.33	1325021.26	данные отсутствуют	данные отсутствуют
25	793524	1325560.63	данные отсутствуют	данные отсутствуют
26	793593.87	1325583.01	данные отсутствуют	данные отсутствуют
27	793590.41	1325583	данные отсутствуют	данные отсутствуют
28	793564.42	1325576.81	данные отсутствуют	данные отсутствуют
29	793544.89	1325570.14	данные отсутствуют	данные отсутствуют
30	793524.6	1325560.92	данные отсутствуют	данные отсутствуют
31	793207.23	1325079.22	данные отсутствуют	данные отсутствуют
32	793444.07	1325518.37	данные отсутствуют	данные отсутствуют
33	793443.13	1325517.81	данные отсутствуют	данные отсутствуют
Государственный регистратор				ФГИС ЕГРН
полное наименование должности			подпись	инициалы, фамилия

М.П.

Раздел 4.2

Выписка из Единого государственного реестра недвижимости об объекте недвижимости
Сведения о частях земельного участка

Земельный участок			
(вид объекта недвижимости)			
Лист № ____ Раздела 4.2	Всего листов раздела 4.2 : ____	Всего разделов: ____	Всего листов выписки: ____
15.09.2021 № 99/2021/417559873			
Кадастровый номер:		02:17:000000:1087	

Номер точки	Координаты, м		Описание закрепления на местности	Средняя квадратическая погрешность определения координат характерных точек границы части земельного участка, м
	X	Y		
1	2	3	4	5
34	793423.8	1325501.7	данные отсутствуют	данные отсутствуют
35	793411.61	1325482.99	данные отсутствуют	данные отсутствуют
36	793377.32	1325422.35	данные отсутствуют	данные отсутствуют
37	793335.75	1325339.9	данные отсутствуют	данные отсутствуют
38	793310.75	1325293.12	данные отсутствуют	данные отсутствуют
39	793273.17	1325220.57	данные отсутствуют	данные отсутствуют
40	793223.74	1325123.93	данные отсутствуют	данные отсутствуют
41	793201.04	1325076.77	данные отсутствуют	данные отсутствуют
42	791953.93	1325032.08	данные отсутствуют	данные отсутствуют
43	791932.64	1325046.8	данные отсутствуют	данные отсутствуют
44	791932.46	1325039.73	данные отсутствуют	данные отсутствуют
45	791938.14	1325035.41	данные отсутствуют	данные отсутствуют
46	791954.24	1325021.8	данные отсутствуют	данные отсутствуют
47	791835.4	1325128.51	данные отсутствуют	данные отсутствуют
48	791819.28	1325143.44	данные отсутствуют	данные отсутствуют
49	791815.42	1325144.77	данные отсутствуют	данные отсутствуют
50	791622.42	1325209.3	данные отсутствуют	данные отсутствуют
Государственный регистратор				ФГИС ЕГРН
полное наименование должности			подпись	инициалы, фамилия

М.П.

Земельный участок			
(вид объекта недвижимости)			
Лист № ____ Раздела 4.2	Всего листов раздела 4.2 : ____	Всего разделов: ____	Всего листов выписки: ____
15.09.2021 № 99/2021/417559873			
Кадастровый номер:		02:17:000000:1087	

Номер точки	Координаты, м		Описание закрепления на местности	Средняя квадратическая погрешность определения координат характерных точек границы части земельного участка, м
	X	Y		
1	2	3	4	5
51	791610.35	1325213.15	данные отсутствуют	данные отсутствуют
52	791600	1325215.98	данные отсутствуют	данные отсутствуют
53	791602.07	1325198.07	данные отсутствуют	данные отсутствуют
54	791604.49	1325197.34	данные отсутствуют	данные отсутствуют
55	791624.5	1325191.33	данные отсутствуют	данные отсутствуют
56	803701.5	1328940.91	данные отсутствуют	данные отсутствуют
57	803722.4	1328943.09	данные отсутствуют	данные отсутствуют
58	803727.88	1328950.42	данные отсутствуют	данные отсутствуют
59	803739.22	1328963.13	данные отсутствуют	данные отсутствуют
60	803742.23	1328966.79	данные отсутствуют	данные отсутствуют
61	803718.14	1328964.27	данные отсутствуют	данные отсутствуют
62	803714.8	1328959.59	данные отсутствуют	данные отсутствуют
63	788577.36	1325078.06	данные отсутствуют	данные отсутствуют
64	788571.03	1325080.66	данные отсутствуют	данные отсутствуют
65	788574.25	1325077.9	данные отсутствуют	данные отсутствуют
65	788574.25	1325077.9	данные отсутствуют	данные отсутствуют
66	788813.17	1324962.22	данные отсутствуют	данные отсутствуют

Государственный регистратор		ФГИС ЕГРН
полное наименование должности	подпись	инициалы, фамилия

М.П.

Земельный участок			
(вид объекта недвижимости)			
Лист № ____ Раздела 4.2	Всего листов раздела 4.2 : ____	Всего разделов: ____	Всего листов выписки: ____
15.09.2021 № 99/2021/417559873			
Кадастровый номер:		02:17:000000:1087	

Номер точки	Координаты, м		Описание закрепления на местности	Средняя квадратическая погрешность определения координат характерных точек границы части земельного участка, м
	X	Y		
1	2	3	4	5
67	788861.25	1324967.84	данные отсутствуют	данные отсутствуют
68	788860.82	1324967.97	данные отсутствуют	данные отсутствуют
69	788823.95	1324985.12	данные отсутствуют	данные отсутствуют
70	788782.67	1324980.3	данные отсутствуют	данные отсутствуют
71	788643.39	1325050.23	данные отсутствуют	данные отсутствуют
72	788698.11	1325014.9	данные отсутствуют	данные отсутствуют
72	788698.11	1325014.9	данные отсутствуют	данные отсутствуют
73	788743.28	1324993.7	данные отсутствуют	данные отсутствуют
73	788743.28	1324993.7	данные отсутствуют	данные отсутствуют
74	784713.91	1322959.67	данные отсутствуют	данные отсутствуют
75	784727.28	1322967.12	данные отсутствуют	данные отсутствуют
76	784737.22	1322972.72	данные отсутствуют	данные отсутствуют
77	784720.64	1322963.63	данные отсутствуют	данные отсутствуют
78	784719.98	1322963.24	данные отсутствуют	данные отсутствуют
79	784715.72	1322963.24	данные отсутствуют	данные отсутствуют
80	784715.72	1322960.73	данные отсутствуют	данные отсутствуют
81	784573.34	1322875.64	данные отсутствуют	данные отсутствуют

Государственный регистратор		ФГИС ЕГРН
полное наименование должности	подпись	инициалы, фамилия

М.П.

Земельный участок			
(вид объекта недвижимости)			
Лист № ____ Раздела 4.2	Всего листов раздела 4.2 : ____	Всего разделов: ____	Всего листов выписки: ____
15.09.2021 № 99/2021/417559873			
Кадастровый номер:		02:17:000000:1087	

Номер точки	Координаты, м		Описание закрепления на местности	Средняя квадратическая погрешность определения координат характерных точек границы части земельного участка, м
	X	Y		
1	2	3	4	5
82	784577.27	1322878.42	данные отсутствуют	данные отсутствуют
83	784580.22	1322883.06	данные отсутствуют	данные отсутствуют
84	784583.79	1322886.35	данные отсутствуют	данные отсутствуют
85	784588.82	1322890.17	данные отсутствуют	данные отсутствуют
86	784590.41	1322891.06	данные отсутствуют	данные отсутствуют
87	784583.62	1322908.49	данные отсутствуют	данные отсутствуют
88	784580.18	1322906.57	данные отсутствуют	данные отсутствуют
89	784565.23	1322896.44	данные отсутствуют	данные отсутствуют
90	791358.98	1325241.56	данные отсутствуют	данные отсутствуют
90	791358.98	1325241.56	данные отсутствуют	данные отсутствуют
91	791326.48	1325243.47	данные отсутствуют	данные отсутствуют
92	791326.48	1325243.46	данные отсутствуют	данные отсутствуют
93	798595.58	1325705.49	данные отсутствуют	данные отсутствуют
94	798595.87	1325705.64	данные отсутствуют	данные отсутствуют
95	798592.44	1325711.68	данные отсутствуют	данные отсутствуют
96	798589.5	1325710.17	данные отсутствуют	данные отсутствуют
97	798708.64	1325761.46	данные отсутствуют	данные отсутствуют
Государственный регистратор				ФГИС ЕГРН
полное наименование должности			подпись	инициалы, фамилия

М.П.

Раздел 4.2

Выписка из Единого государственного реестра недвижимости об объекте недвижимости
Сведения о частях земельного участка

Земельный участок			
(вид объекта недвижимости)			
Лист № ____ Раздела 4.2	Всего листов раздела 4.2 : ____	Всего разделов: ____	Всего листов выписки: ____
15.09.2021 № 99/2021/417559873			
Кадастровый номер:		02:17:000000:1087	

Номер точки	Координаты, м		Описание закрепления на местности	Средняя квадратическая погрешность определения координат характерных точек границы части земельного участка, м
	X	Y		
1	2	3	4	5
98	798698.48	1325767.02	данные отсутствуют	данные отсутствуют
99	798685.21	1325760.58	данные отсутствуют	данные отсутствуют
100	798669.14	1325752.25	данные отсутствуют	данные отсутствуют
101	798665.91	1325751.59	данные отсутствуют	данные отсутствуют
102	798661.72	1325751.59	данные отсутствуют	данные отсутствуют
103	798658.64	1325752.02	данные отсутствуют	данные отсутствуют
104	798656.42	1325752.76	данные отсутствуют	данные отсутствуют
105	798641.85	1325746.26	данные отсутствуют	данные отсутствуют
106	798642.17	1325744.87	данные отсутствуют	данные отсутствуют
107	798641.96	1325740.05	данные отсутствуют	данные отсутствуют
108	798640.66	1325736.53	данные отсутствуют	данные отсутствуют
109	798596	1325713.51	данные отсутствуют	данные отсутствуют
110	798599.47	1325707.41	данные отсутствуют	данные отсутствуют
111	787988.82	1325048.72	данные отсутствуют	данные отсутствуют
112	788019.2	1325065.34	данные отсутствуют	данные отсутствуют
113	788076.61	1325093.8	данные отсутствуют	данные отсутствуют
114	788143.07	1325124.56	данные отсутствуют	данные отсутствуют
Государственный регистратор				ФГИС ЕГРН
полное наименование должности			подпись	инициалы, фамилия

М.П.

Земельный участок			
(вид объекта недвижимости)			
Лист № ____ Раздела 4.2	Всего листов раздела 4.2 : ____	Всего разделов: ____	Всего листов выписки: ____
15.09.2021 № 99/2021/417559873			
Кадастровый номер:		02:17:000000:1087	

Номер точки	Координаты, м		Описание закрепления на местности	Средняя квадратическая погрешность определения координат характерных точек границы части земельного участка, м
	X	Y		
1	2	3	4	5
115	788182.66	1325150.15	данные отсутствуют	данные отсутствуют
116	788188.41	1325153.56	данные отсутствуют	данные отсутствуют
117	788192	1325152.24	данные отсутствуют	данные отсутствуют
118	788200.46	1325154.34	данные отсутствуют	данные отсутствуют
119	788201.84	1325156.7	данные отсутствуют	данные отсутствуют
120	788208.37	1325156.02	данные отсутствуют	данные отсутствуют
121	788212.22	1325156.84	данные отсутствуют	данные отсутствуют
122	788270.81	1325184.7	данные отсутствуют	данные отсутствуют
123	788295.98	1325194.35	данные отсутствуют	данные отсутствуют
124	788320.01	1325199.11	данные отсутствуют	данные отсутствуют
125	788340.91	1325198.13	данные отсутствуют	данные отсутствуют
126	788364.36	1325194.51	данные отсутствуют	данные отсутствуют
127	788402.21	1325182.32	данные отсутствуют	данные отсутствуют
128	788425.18	1325169.55	данные отсутствуют	данные отсутствуют
129	788449.83	1325154.32	данные отсутствуют	данные отсутствуют
130	788456.55	1325147.83	данные отсутствуют	данные отсутствуют
131	788463.06	1325131.8	данные отсутствуют	данные отсутствуют

Государственный регистратор		ФГИС ЕГРН
полное наименование должности	подпись	инициалы, фамилия

М.П.

Земельный участок			
(вид объекта недвижимости)			
Лист № ____ Раздела 4.2	Всего листов раздела 4.2 : ____	Всего разделов: ____	Всего листов выписки: ____
15.09.2021 № 99/2021/417559873			
Кадастровый номер:		02:17:000000:1087	

Номер точки	Координаты, м		Описание закрепления на местности	Средняя квадратическая погрешность определения координат характерных точек границы части земельного участка, м
	X	Y		
1	2	3	4	5
132	788467.66	1325123.01	данные отсутствуют	данные отсутствуют
133	788481.61	1325117.43	данные отсутствуют	данные отсутствуют
134	788497.32	1325118.39	данные отсутствуют	данные отсутствуют
135	788507.96	1325124.3	данные отсутствуют	данные отсутствуют
136	788517.23	1325140.25	данные отсутствуют	данные отсутствуют
137	788523.64	1325150.84	данные отсутствуют	данные отсутствуют
138	788529.39	1325164.06	данные отсутствуют	данные отсутствуют
139	788516.07	1325179.83	данные отсутствуют	данные отсутствуют
140	788498.84	1325183.26	данные отсутствуют	данные отсутствуют
141	788485.11	1325190.2	данные отсутствуют	данные отсутствуют
142	788440.02	1325207.07	данные отсутствуют	данные отсутствуют
143	788402.81	1325221.32	данные отсутствуют	данные отсутствуют
144	788368.44	1325232.42	данные отсутствуют	данные отсутствуют
145	788345.83	1325239.53	данные отсутствуют	данные отсутствуют
146	788329.91	1325240.41	данные отсутствуют	данные отсутствуют
147	788313.08	1325238.5	данные отсутствуют	данные отсутствуют
148	788296.62	1325232.91	данные отсутствуют	данные отсутствуют

Государственный регистратор		ФГИС ЕГРН
полное наименование должности	подпись	инициалы, фамилия

М.П.

Земельный участок			
(вид объекта недвижимости)			
Лист № ____ Раздела 4.2	Всего листов раздела 4.2 : ____	Всего разделов: ____	Всего листов выписки: ____
15.09.2021 № 99/2021/417559873			
Кадастровый номер:		02:17:000000:1087	

Номер точки	Координаты, м		Описание закрепления на местности	Средняя квадратическая погрешность определения координат характерных точек границы части земельного участка, м
	X	Y		
1	2	3	4	5
149	788287.71	1325228.1	данные отсутствуют	данные отсутствуют
150	788280.18	1325222.22	данные отсутствуют	данные отсутствуют
151	788248.86	1325205.56	данные отсутствуют	данные отсутствуют
152	788198.95	1325181.33	данные отсутствуют	данные отсутствуют
153	788190.28	1325176.23	данные отсутствуют	данные отсутствуют
154	788186.08	1325175.29	данные отсутствуют	данные отсутствуют
155	788177.81	1325170.84	данные отсутствуют	данные отсутствуют
156	788174.36	1325168.61	данные отсутствуют	данные отсутствуют
157	788136.23	1325150.03	данные отсутствуют	данные отсутствуют
158	788067.33	1325114.25	данные отсутствуют	данные отсутствуют
159	788034.18	1325097.92	данные отсутствуют	данные отсутствуют
160	788017.95	1325080.18	данные отсутствуют	данные отсутствуют
161	787999.56	1325060.01	данные отсутствуют	данные отсутствуют
162	788806.23	1324993.36	данные отсутствуют	данные отсутствуют
163	788754.01	1325017.65	данные отсутствуют	данные отсутствуют
164	788712.82	1325041.35	данные отсутствуют	данные отсутствуют
165	788658.62	1325072.71	данные отсутствуют	данные отсутствуют
Государственный регистратор				ФГИС ЕГРН
полное наименование должности			подпись	инициалы, фамилия

М.П.

Раздел 4.2

Выписка из Единого государственного реестра недвижимости об объекте недвижимости
Сведения о частях земельного участка

Земельный участок			
(вид объекта недвижимости)			
Лист № ____ Раздела 4.2	Всего листов раздела 4.2 : ____	Всего разделов: ____	Всего листов выписки: ____
15.09.2021 № 99/2021/417559873			
Кадастровый номер:		02:17:000000:1087	

Номер точки	Координаты, м		Описание закрепления на местности	Средняя квадратическая погрешность определения координат характерных точек границы части земельного участка, м
	X	Y		
1	2	3	4	5
166	788604.46	1325103	данные отсутствуют	данные отсутствуют
167	788606.03	1325115.94	данные отсутствуют	данные отсутствуют
168	788602.03	1325135.51	данные отсутствуют	данные отсутствуют
169	788588.8	1325137.45	данные отсутствуют	данные отсутствуют
170	788582.73	1325135.17	данные отсутствуют	данные отсутствуют
171	788558.42	1325140.07	данные отсутствуют	данные отсутствуют
172	788551.69	1325130.83	данные отсутствуют	данные отсутствуют
173	788546.68	1325114.5	данные отсутствуют	данные отсутствуют
174	788546.37	1325107.19	данные отсутствуют	данные отсутствуют
175	788560.69	1325089.5	данные отсутствуют	данные отсутствуют
176	788592.52	1325078.87	данные отсутствуют	данные отсутствуют
177	788633.86	1325056.38	данные отсутствуют	данные отсутствуют
178	788828.24	1324955.42	данные отсутствуют	данные отсутствуют
179	788822.15	1324968.59	данные отсутствуют	данные отсутствуют
180	793094.88	1324847.89	данные отсутствуют	данные отсутствуют
181	793088.47	1324837.07	данные отсутствуют	данные отсутствуют
182	793085.86	1324834.62	данные отсутствуют	данные отсутствуют
Государственный регистратор				ФГИС ЕГРН
полное наименование должности			подпись	инициалы, фамилия

М.П.

Земельный участок			
(вид объекта недвижимости)			
Лист № ____ Раздела 4.2	Всего листов раздела 4.2 : ____	Всего разделов: ____	Всего листов выписки: ____
15.09.2021 № 99/2021/417559873			
Кадастровый номер:		02:17:000000:1087	

Номер точки	Координаты, м		Описание закрепления на местности	Средняя квадратическая погрешность определения координат характерных точек границы части земельного участка, м
	X	Y		
1	2	3	4	5
183	793084.69	1324834.66	данные отсутствуют	данные отсутствуют
184	793083.46	1324835.38	данные отсутствуют	данные отсутствуют
185	793080.79	1324825.62	данные отсутствуют	данные отсутствуют
186	793088.05	1324802.19	данные отсутствуют	данные отсутствуют
187	793093.31	1324793.89	данные отсутствуют	данные отсутствуют
188	793093.84	1324793.35	данные отсутствуют	данные отсутствуют
189	793098.56	1324802.37	данные отсутствуют	данные отсутствуют
190	793098	1324804.25	данные отсутствуют	данные отсутствуют
191	793098.91	1324805.89	данные отсутствуют	данные отсутствуют
192	793113.01	1324840.29	данные отсутствуют	данные отсутствуют
193	793108.5	1324850.85	данные отсутствуют	данные отсутствуют
194	793103.07	1324860.92	данные отсутствуют	данные отсутствуют
195	793101.85	1324862.9	данные отсутствуют	данные отсутствуют
196	790334.3	1325260.86	данные отсутствуют	данные отсутствуют
197	790415.71	1325258.3	данные отсутствуют	данные отсутствуют
198	790464.46	1325256.34	данные отсутствуют	данные отсутствуют
199	790539.11	1325252.6	данные отсутствуют	данные отсутствуют

Государственный регистратор		ФГИС ЕГРН
полное наименование должности	подпись	инициалы, фамилия

М.П.

Земельный участок			
(вид объекта недвижимости)			
Лист № ____ Раздела 4.2	Всего листов раздела 4.2 : ____	Всего разделов: ____	Всего листов выписки: ____
15.09.2021 № 99/2021/417559873			
Кадастровый номер:		02:17:000000:1087	

Номер точки	Координаты, м		Описание закрепления на местности	Средняя квадратическая погрешность определения координат характерных точек границы части земельного участка, м
	X	Y		
1	2	3	4	5
200	790609	1325250.76	данные отсутствуют	данные отсутствуют
201	790675.22	1325248.52	данные отсутствуют	данные отсутствуют
202	790747.14	1325245.69	данные отсутствуют	данные отсутствуют
203	790806.16	1325245.22	данные отсутствуют	данные отсутствуют
204	790866.39	1325243.41	данные отсутствуют	данные отсутствуют
205	790932.43	1325241.72	данные отсутствуют	данные отсутствуют
206	790995.57	1325239.67	данные отсутствуют	данные отсутствуют
207	791065.02	1325237.28	данные отсутствуют	данные отсутствуют
208	791133.59	1325234.78	данные отсутствуют	данные отсутствуют
209	791241.01	1325231.77	данные отсутствуют	данные отсутствуют
210	791274.77	1325231.07	данные отсутствуют	данные отсутствуют
211	791275.57	1325229.21	данные отсутствуют	данные отсутствуют
212	791276.08	1325228.8	данные отсутствуют	данные отсутствуют
213	791282.7	1325229.83	данные отсутствуют	данные отсутствуют
214	791301.15	1325234.56	данные отсутствуют	данные отсутствуют
215	791316.72	1325240.08	данные отсутствуют	данные отсутствуют
216	791327.93	1325236.38	данные отсутствуют	данные отсутствуют

Государственный регистратор		ФГИС ЕГРН
полное наименование должности	подпись	инициалы, фамилия

М.П.

Земельный участок			
(вид объекта недвижимости)			
Лист № ____ Раздела 4.2	Всего листов раздела 4.2 : ____	Всего разделов: ____	Всего листов выписки: ____
15.09.2021 № 99/2021/417559873			
Кадастровый номер:		02:17:000000:1087	

Номер точки	Координаты, м		Описание закрепления на местности	Средняя квадратическая погрешность определения координат характерных точек границы части земельного участка, м
	X	Y		
1	2	3	4	5
217	791351.68	1325230.2	данные отсутствуют	данные отсутствуют
218	791367.98	1325227.55	данные отсутствуют	данные отсутствуют
219	791379.01	1325227.29	данные отсутствуют	данные отсутствуют
220	791393.7	1325227.76	данные отсутствуют	данные отсутствуют
221	791410.1	1325229.65	данные отсутствуют	данные отсутствуют
222	791425.98	1325234.21	данные отсутствуют	данные отсутствуют
223	791436.84	1325234.32	данные отсутствуют	данные отсутствуют
224	791452	1325233.54	данные отсутствуют	данные отсутствуют
225	791465.69	1325232.35	данные отсутствуют	данные отсутствуют
226	791483.09	1325229.83	данные отсутствуют	данные отсутствуют
227	791495.38	1325228.82	данные отсутствуют	данные отсутствуют
228	791513.93	1325229.4	данные отсутствуют	данные отсутствуют
229	791530.32	1325231.44	данные отсутствуют	данные отсутствуют
230	791536.67	1325233.33	данные отсутствуют	данные отсутствуют
231	791528.93	1325235.45	данные отсутствуют	данные отсутствуют
232	791504.75	1325237.77	данные отсутствуют	данные отсутствуют
233	791456.34	1325240.73	данные отсутствуют	данные отсутствуют
Государственный регистратор				ФГИС ЕГРН
полное наименование должности			подпись	инициалы, фамилия

М.П.

Земельный участок			
(вид объекта недвижимости)			
Лист № ____ Раздела 4.2	Всего листов раздела 4.2 : ____	Всего разделов: ____	Всего листов выписки: ____
15.09.2021 № 99/2021/417559873			
Кадастровый номер:		02:17:000000:1087	

Номер точки	Координаты, м		Описание закрепления на местности	Средняя квадратическая погрешность определения координат характерных точек границы части земельного участка, м
	X	Y		
1	2	3	4	5
234	791408.52	1325245.38	данные отсутствуют	данные отсутствуют
235	791403.22	1325248.38	данные отсутствуют	данные отсутствуют
236	791399.37	1325251.94	данные отсутствуют	данные отсутствуют
237	791397.03	1325256.67	данные отсутствуют	данные отсутствуют
238	791396.3	1325259.72	данные отсутствуют	данные отсутствуют
239	791374.28	1325256.28	данные отсутствуют	данные отсутствуют
240	791372.3	1325247.22	данные отсутствуют	данные отсутствуют
241	791371.2	1325241.56	данные отсутствуют	данные отсутствуют
242	791241.61	1325248.44	данные отсутствуют	данные отсутствуют
243	791134.24	1325253.76	данные отсутствуют	данные отсутствуют
244	791064.35	1325257.13	данные отсутствуют	данные отсутствуют
245	790997.73	1325259.1	данные отсутствуют	данные отсутствуют
246	790931.79	1325261.23	данные отсутствуют	данные отсутствуют
247	790867.39	1325263.25	данные отсутствуют	данные отсутствуют
248	790805.65	1325263.85	данные отсутствуют	данные отсутствуют
249	790744.87	1325266.19	данные отсутствуют	данные отсутствуют
250	790676.08	1325267.75	данные отсутствуют	данные отсутствуют
Государственный регистратор				ФГИС ЕГРН
полное наименование должности			подпись	инициалы, фамилия

М.П.

Земельный участок			
(вид объекта недвижимости)			
Лист № ____ Раздела 4.2	Всего листов раздела 4.2 : ____	Всего разделов: ____	Всего листов выписки: ____
15.09.2021 № 99/2021/417559873			
Кадастровый номер:		02:17:000000:1087	

Номер точки	Координаты, м		Описание закрепления на местности	Средняя квадратическая погрешность определения координат характерных точек границы части земельного участка, м
	X	Y		
1	2	3	4	5
251	790608.45	1325269.74	данные отсутствуют	данные отсутствуют
252	790539.49	1325272.94	данные отсутствуют	данные отсутствуют
253	790464.72	1325275.38	данные отсутствуют	данные отсутствуют
254	790416.56	1325276.96	данные отсутствуют	данные отсутствуют
255	790333.32	1325279.06	данные отсутствуют	данные отсутствуют
256	790271.7	1325279.28	данные отсутствуют	данные отсутствуют
257	790199.76	1325282.77	данные отсутствуют	данные отсутствуют
258	790184.53	1325282.65	данные отсутствуют	данные отсутствуют
259	790193.63	1325277.76	данные отсутствуют	данные отсутствуют
260	790219.55	1325265.32	данные отсутствуют	данные отсутствуют
261	790224.14	1325263.53	данные отсутствуют	данные отсутствуют
262	790280.23	1325263.14	данные отсутствуют	данные отсутствуют
263	789236.08	1324807.06	данные отсутствуют	данные отсутствуют
264	789258.44	1324803.85	данные отсутствуют	данные отсутствуют
265	789275.19	1324804.66	данные отсутствуют	данные отсутствуют
266	789307.78	1324812.98	данные отсутствуют	данные отсутствуют
267	789324.53	1324818.2	данные отсутствуют	данные отсутствуют

Государственный регистратор		ФГИС ЕГРН
полное наименование должности	подпись	инициалы, фамилия

М.П.

Земельный участок			
(вид объекта недвижимости)			
Лист № ____ Раздела 4.2	Всего листов раздела 4.2 : ____	Всего разделов: ____	Всего листов выписки: ____
15.09.2021 № 99/2021/417559873			
Кадастровый номер:		02:17:000000:1087	

Номер точки	Координаты, м		Описание закрепления на местности	Средняя квадратическая погрешность определения координат характерных точек границы части земельного участка, м
	X	Y		
1	2	3	4	5
268	789346.11	1324830.74	данные отсутствуют	данные отсутствуют
269	789426.23	1324877.57	данные отсутствуют	данные отсутствуют
270	789509.63	1324926.17	данные отсутствуют	данные отсутствуют
271	789549.82	1324951.59	данные отсутствуют	данные отсутствуют
272	789566.17	1324977.91	данные отсутствуют	данные отсутствуют
273	789572.11	1324987.28	данные отсутствуют	данные отсутствуют
274	789544.33	1324970.08	данные отсутствуют	данные отсутствуют
275	789497.38	1324945.23	данные отсутствуют	данные отсутствуют
276	789420.76	1324895.62	данные отсутствуют	данные отсутствуют
276	789420.76	1324895.62	данные отсутствуют	данные отсутствуют
277	789418.65	1324898.74	данные отсутствуют	данные отсутствуют
277	789418.65	1324898.74	данные отсутствуют	данные отсутствуют
278	789416.89	1324899.71	данные отсутствуют	данные отсутствуют
278	789416.89	1324899.71	данные отсутствуют	данные отсутствуют
279	789410.85	1324897.73	данные отсутствуют	данные отсутствуют
279	789410.85	1324897.73	данные отсутствуют	данные отсутствуют
280	789409.75	1324894.99	данные отсутствуют	данные отсутствуют

Государственный регистратор		ФГИС ЕГРН
полное наименование должности	подпись	инициалы, фамилия

М.П.

Земельный участок			
(вид объекта недвижимости)			
Лист № ____ Раздела 4.2	Всего листов раздела 4.2 : ____	Всего разделов: ____	Всего листов выписки: ____
15.09.2021 № 99/2021/417559873			
Кадастровый номер:		02:17:000000:1087	

Номер точки	Координаты, м		Описание закрепления на местности	Средняя квадратическая погрешность определения координат характерных точек границы части земельного участка, м
	X	Y		
1	2	3	4	5
280	789409.75	1324894.99	данные отсутствуют	данные отсутствуют
281	789411.36	1324891.16	данные отсутствуют	данные отсутствуют
281	789411.36	1324891.16	данные отсутствуют	данные отсутствуют
282	789323.31	1324844.19	данные отсутствуют	данные отсутствуют
282	789323.31	1324844.19	данные отсутствуют	данные отсутствуют
283	789293.71	1324827.65	данные отсутствуют	данные отсутствуют
284	789273.87	1324825.06	данные отсутствуют	данные отсутствуют
285	789266.38	1324824.28	данные отсутствуют	данные отсутствуют
286	789254.28	1324825.5	данные отсутствуют	данные отсутствуют
287	789241.19	1324828.51	данные отсутствуют	данные отсутствуют
288	789223.54	1324834.33	данные отсутствуют	данные отсутствуют
289	789180.39	1324852.11	данные отсутствуют	данные отсутствуют
290	789086.3	1324887.89	данные отсутствуют	данные отсутствуют
291	789086.17	1324887.94	данные отсутствуют	данные отсутствуют
292	789104.54	1324874.61	данные отсутствуют	данные отсутствуют
293	789113.86	1324868.61	данные отсутствуют	данные отсутствуют
294	789129.45	1324859.75	данные отсутствуют	данные отсутствуют
Государственный регистратор				ФГИС ЕГРН
полное наименование должности			подпись	инициалы, фамилия

М.П.

Раздел 4.2

Выписка из Единого государственного реестра недвижимости об объекте недвижимости
Сведения о частях земельного участка

Земельный участок			
(вид объекта недвижимости)			
Лист № ____ Раздела 4.2	Всего листов раздела 4.2 : ____	Всего разделов: ____	Всего листов выписки: ____
15.09.2021 № 99/2021/417559873			
Кадастровый номер:		02:17:000000:1087	

Номер точки	Координаты, м		Описание закрепления на местности	Средняя квадратическая погрешность определения координат характерных точек границы части земельного участка, м
	X	Y		
1	2	3	4	5
295	789143.52	1324849.81	данные отсутствуют	данные отсутствуют
296	789153.53	1324843.59	данные отсутствуют	данные отсутствуют
297	789173.72	1324832.65	данные отсутствуют	данные отсутствуют
298	789186.98	1324824.4	данные отсутствуют	данные отсутствуют
299	789218.18	1324812.81	данные отсутствуют	данные отсутствуют
300	789315.5	1324833.65	данные отсутствуют	данные отсутствуют
301	789327.79	1324835.11	данные отсутствуют	данные отсутствуют
302	789352.79	1324843.17	данные отсутствуют	данные отсутствуют
303	789363.97	1324848.45	данные отсутствуют	данные отсутствуют
304	789399.46	1324873.82	данные отсутствуют	данные отсутствуют
305	789432.83	1324900.75	данные отсутствуют	данные отсутствуют
306	789445.37	1324911.55	данные отсутствуют	данные отсутствуют
307	789304.57	1324833.72	данные отсутствуют	данные отсутствуют

Государственный регистратор				ФГИС ЕГРН
полное наименование должности			подпись	инициалы, фамилия

М.П.

Земельный участок				
(вид объекта недвижимости)				
Лист № ____ Раздела 4.2		Всего листов раздела 4.2 : ____		Всего разделов: ____
15.09.2021 № 99/2021/417559873				
Кадастровый номер:			02:17:000000:1087	
Сведения о характерных точках границы части (частей) земельного участка				
Учетный номер части: 2				
Система координат: МСК-05				
Зона №				
Номер точки	Координаты, м		Описание закрепления на местности	Средняя квадратическая погрешность определения координат характерных точек границы части земельного участка, м
	X	Y		
1	2	3	4	5
1	798330.2	1325373.05	данные отсутствуют	данные отсутствуют
2	798336.24	1325376.8	данные отсутствуют	данные отсутствуют
3	798335.31	1325378.59	данные отсутствуют	данные отсутствуют
4	798329.91	1325375.98	данные отсутствуют	данные отсутствуют
5	798330.26	1325373.48	данные отсутствуют	данные отсутствуют
6	798290.52	1325317.85	данные отсутствуют	данные отсутствуют
7	798311.78	1325334.9	данные отсутствуют	данные отсутствуют
8	798313.13	1325334.85	данные отсутствуют	данные отсутствуют
9	798313.65	1325335.36	данные отсутствуют	данные отсутствуют
10	798288.07	1325340.2	данные отсутствуют	данные отсутствуют
11	798265.35	1325322.61	данные отсутствуют	данные отсутствуют
12	794527.48	1325019.08	данные отсутствуют	данные отсутствуют
13	794511.54	1325024.29	данные отсутствуют	данные отсутствуют
14	794485.12	1325033.78	данные отсутствуют	данные отсутствуют
15	794456.87	1325046.18	данные отсутствуют	данные отсутствуют
16	794452.39	1325048.91	данные отсутствуют	данные отсутствуют
Государственный регистратор			ФГИС ЕГРН	
полное наименование должности			подпись	
			инициалы, фамилия	

М.П.

Раздел 4.2

Выписка из Единого государственного реестра недвижимости об объекте недвижимости
Сведения о частях земельного участка

Земельный участок				
(вид объекта недвижимости)				
Лист № ____ Раздела 4.2		Всего листов раздела 4.2 : ____		Всего разделов: ____
15.09.2021 № 99/2021/417559873				
Кадастровый номер:			02:17:000000:1087	
Номер точки	Координаты, м		Описание закрепления на местности	Средняя квадратическая погрешность определения координат характерных точек границы части земельного участка, м
	X	Y		
1	2	3	4	5
17	794452.46	1325050.86	данные отсутствуют	данные отсутствуют
18	794441.09	1325056.26	данные отсутствуют	данные отсутствуют
19	794437.48	1325054.1	данные отсутствуют	данные отсутствуют
20	794433.89	1325055.51	данные отсутствуют	данные отсутствуют
21	794404.25	1325074.1	данные отсутствуют	данные отсутствуют
22	794373.22	1325095.34	данные отсутствуют	данные отсутствуют
23	794419.23	1325062.24	данные отсутствуют	данные отсутствуют
24	794494.33	1325021.26	данные отсутствуют	данные отсутствуют
25	793524	1325560.63	данные отсутствуют	данные отсутствуют
26	793593.87	1325583.01	данные отсутствуют	данные отсутствуют
27	793590.41	1325583	данные отсутствуют	данные отсутствуют
28	793564.42	1325576.81	данные отсутствуют	данные отсутствуют
29	793544.89	1325570.14	данные отсутствуют	данные отсутствуют
30	793524.6	1325560.92	данные отсутствуют	данные отсутствуют
31	793207.23	1325079.22	данные отсутствуют	данные отсутствуют
32	793444.07	1325518.37	данные отсутствуют	данные отсутствуют
33	793443.13	1325517.81	данные отсутствуют	данные отсутствуют
Государственный регистратор			ФГИС ЕГРН	
полное наименование должности			подпись	
			инициалы, фамилия	

М.П.

Земельный участок			
(вид объекта недвижимости)			
Лист № ____ Раздела 4.2	Всего листов раздела 4.2 : ____	Всего разделов: ____	Всего листов выписки: ____
15.09.2021 № 99/2021/417559873			
Кадастровый номер:		02:17:000000:1087	

Номер точки	Координаты, м		Описание закрепления на местности	Средняя квадратическая погрешность определения координат характерных точек границы части земельного участка, м
	X	Y		
1	2	3	4	5
34	793423.8	1325501.7	данные отсутствуют	данные отсутствуют
35	793411.61	1325482.99	данные отсутствуют	данные отсутствуют
36	793377.32	1325422.35	данные отсутствуют	данные отсутствуют
37	793335.75	1325339.9	данные отсутствуют	данные отсутствуют
38	793310.75	1325293.12	данные отсутствуют	данные отсутствуют
39	793273.17	1325220.57	данные отсутствуют	данные отсутствуют
40	793223.74	1325123.93	данные отсутствуют	данные отсутствуют
41	793201.04	1325076.77	данные отсутствуют	данные отсутствуют
42	791953.93	1325032.08	данные отсутствуют	данные отсутствуют
43	791932.64	1325046.8	данные отсутствуют	данные отсутствуют
44	791932.46	1325039.73	данные отсутствуют	данные отсутствуют
45	791938.14	1325035.41	данные отсутствуют	данные отсутствуют
46	791954.24	1325021.8	данные отсутствуют	данные отсутствуют
47	791835.4	1325128.51	данные отсутствуют	данные отсутствуют
48	791819.28	1325143.44	данные отсутствуют	данные отсутствуют
49	791815.42	1325144.77	данные отсутствуют	данные отсутствуют
50	791622.42	1325209.3	данные отсутствуют	данные отсутствуют
Государственный регистратор				ФГИС ЕГРН
полное наименование должности			подпись	инициалы, фамилия

М.П.

Раздел 4.2

Выписка из Единого государственного реестра недвижимости об объекте недвижимости
Сведения о частях земельного участка

Земельный участок			
(вид объекта недвижимости)			
Лист № ____ Раздела 4.2	Всего листов раздела 4.2 : ____	Всего разделов: ____	Всего листов выписки: ____
15.09.2021 № 99/2021/417559873			
Кадастровый номер:		02:17:000000:1087	

Номер точки	Координаты, м		Описание закрепления на местности	Средняя квадратическая погрешность определения координат характерных точек границы части земельного участка, м
	X	Y		
1	2	3	4	5
51	791610.35	1325213.15	данные отсутствуют	данные отсутствуют
52	791600	1325215.98	данные отсутствуют	данные отсутствуют
53	791602.07	1325198.07	данные отсутствуют	данные отсутствуют
54	791604.49	1325197.34	данные отсутствуют	данные отсутствуют
55	791624.5	1325191.33	данные отсутствуют	данные отсутствуют
56	803701.5	1328940.91	данные отсутствуют	данные отсутствуют
57	803722.4	1328943.09	данные отсутствуют	данные отсутствуют
58	803727.88	1328950.42	данные отсутствуют	данные отсутствуют
59	803739.22	1328963.13	данные отсутствуют	данные отсутствуют
60	803742.23	1328966.79	данные отсутствуют	данные отсутствуют
61	803718.14	1328964.27	данные отсутствуют	данные отсутствуют
62	803714.8	1328959.59	данные отсутствуют	данные отсутствуют
63	788577.36	1325078.06	данные отсутствуют	данные отсутствуют
64	788571.03	1325080.66	данные отсутствуют	данные отсутствуют
65	788574.25	1325077.9	данные отсутствуют	данные отсутствуют
65	788574.25	1325077.9	данные отсутствуют	данные отсутствуют
66	788813.17	1324962.22	данные отсутствуют	данные отсутствуют
Государственный регистратор				ФГИС ЕГРН
полное наименование должности			подпись	инициалы, фамилия

М.П.

Земельный участок			
(вид объекта недвижимости)			
Лист № ____ Раздела 4.2	Всего листов раздела 4.2 : ____	Всего разделов: ____	Всего листов выписки: ____
15.09.2021 № 99/2021/417559873			
Кадастровый номер:		02:17:000000:1087	

Номер точки	Координаты, м		Описание закрепления на местности	Средняя квадратическая погрешность определения координат характерных точек границы части земельного участка, м
	X	Y		
1	2	3	4	5
67	788861.25	1324967.84	данные отсутствуют	данные отсутствуют
68	788860.82	1324967.97	данные отсутствуют	данные отсутствуют
69	788823.95	1324985.12	данные отсутствуют	данные отсутствуют
70	788782.67	1324980.3	данные отсутствуют	данные отсутствуют
71	788643.39	1325050.23	данные отсутствуют	данные отсутствуют
72	788698.11	1325014.9	данные отсутствуют	данные отсутствуют
72	788698.11	1325014.9	данные отсутствуют	данные отсутствуют
73	788743.28	1324993.7	данные отсутствуют	данные отсутствуют
73	788743.28	1324993.7	данные отсутствуют	данные отсутствуют
74	784713.91	1322959.67	данные отсутствуют	данные отсутствуют
75	784727.28	1322967.12	данные отсутствуют	данные отсутствуют
76	784737.22	1322972.72	данные отсутствуют	данные отсутствуют
77	784720.64	1322963.63	данные отсутствуют	данные отсутствуют
78	784719.98	1322963.24	данные отсутствуют	данные отсутствуют
79	784715.72	1322963.24	данные отсутствуют	данные отсутствуют
80	784715.72	1322960.73	данные отсутствуют	данные отсутствуют
81	784573.34	1322875.64	данные отсутствуют	данные отсутствуют

Государственный регистратор		ФГИС ЕГРН
полное наименование должности	подпись	инициалы, фамилия

М.П.

Земельный участок			
(вид объекта недвижимости)			
Лист № ____ Раздела 4.2	Всего листов раздела 4.2 : ____	Всего разделов: ____	Всего листов выписки: ____
15.09.2021 № 99/2021/417559873			
Кадастровый номер:		02:17:000000:1087	

Номер точки	Координаты, м		Описание закрепления на местности	Средняя квадратическая погрешность определения координат характерных точек границы части земельного участка, м
	X	Y		
1	2	3	4	5
82	784577.27	1322878.42	данные отсутствуют	данные отсутствуют
83	784580.22	1322883.06	данные отсутствуют	данные отсутствуют
84	784583.79	1322886.35	данные отсутствуют	данные отсутствуют
85	784588.82	1322890.17	данные отсутствуют	данные отсутствуют
86	784590.41	1322891.06	данные отсутствуют	данные отсутствуют
87	784583.62	1322908.49	данные отсутствуют	данные отсутствуют
88	784580.18	1322906.57	данные отсутствуют	данные отсутствуют
89	784565.23	1322896.44	данные отсутствуют	данные отсутствуют
90	791358.98	1325241.56	данные отсутствуют	данные отсутствуют
90	791358.98	1325241.56	данные отсутствуют	данные отсутствуют
91	791326.48	1325243.47	данные отсутствуют	данные отсутствуют
92	791326.48	1325243.46	данные отсутствуют	данные отсутствуют
93	798595.58	1325705.49	данные отсутствуют	данные отсутствуют
94	798595.87	1325705.64	данные отсутствуют	данные отсутствуют
95	798592.44	1325711.68	данные отсутствуют	данные отсутствуют
96	798589.5	1325710.17	данные отсутствуют	данные отсутствуют
97	798708.64	1325761.46	данные отсутствуют	данные отсутствуют

Государственный регистратор		ФГИС ЕГРН
полное наименование должности	подпись	инициалы, фамилия

М.П.

Земельный участок			
(вид объекта недвижимости)			
Лист № ____ Раздела 4.2	Всего листов раздела 4.2 : ____	Всего разделов: ____	Всего листов выписки: ____
15.09.2021 № 99/2021/417559873			
Кадастровый номер:		02:17:000000:1087	

Номер точки	Координаты, м		Описание закрепления на местности	Средняя квадратическая погрешность определения координат характерных точек границы части земельного участка, м
	X	Y		
1	2	3	4	5
98	798698.48	1325767.02	данные отсутствуют	данные отсутствуют
99	798685.21	1325760.58	данные отсутствуют	данные отсутствуют
100	798669.14	1325752.25	данные отсутствуют	данные отсутствуют
101	798665.91	1325751.59	данные отсутствуют	данные отсутствуют
102	798661.72	1325751.59	данные отсутствуют	данные отсутствуют
103	798658.64	1325752.02	данные отсутствуют	данные отсутствуют
104	798656.42	1325752.76	данные отсутствуют	данные отсутствуют
105	798641.85	1325746.26	данные отсутствуют	данные отсутствуют
106	798642.17	1325744.87	данные отсутствуют	данные отсутствуют
107	798641.96	1325740.05	данные отсутствуют	данные отсутствуют
108	798640.66	1325736.53	данные отсутствуют	данные отсутствуют
109	798596	1325713.51	данные отсутствуют	данные отсутствуют
110	798599.47	1325707.41	данные отсутствуют	данные отсутствуют
111	787988.82	1325048.72	данные отсутствуют	данные отсутствуют
112	788019.2	1325065.34	данные отсутствуют	данные отсутствуют
113	788076.61	1325093.8	данные отсутствуют	данные отсутствуют
114	788143.07	1325124.56	данные отсутствуют	данные отсутствуют
Государственный регистратор				ФГИС ЕГРН
полное наименование должности			подпись	инициалы, фамилия

М.П.

Раздел 4.2

Выписка из Единого государственного реестра недвижимости об объекте недвижимости
Сведения о частях земельного участка

Земельный участок			
(вид объекта недвижимости)			
Лист № ____ Раздела 4.2	Всего листов раздела 4.2 : ____	Всего разделов: ____	Всего листов выписки: ____
15.09.2021 № 99/2021/417559873			
Кадастровый номер:		02:17:000000:1087	

Номер точки	Координаты, м		Описание закрепления на местности	Средняя квадратическая погрешность определения координат характерных точек границы части земельного участка, м
	X	Y		
1	2	3	4	5
115	788182.66	1325150.15	данные отсутствуют	данные отсутствуют
116	788188.41	1325153.56	данные отсутствуют	данные отсутствуют
117	788192	1325152.24	данные отсутствуют	данные отсутствуют
118	788200.46	1325154.34	данные отсутствуют	данные отсутствуют
119	788201.84	1325156.7	данные отсутствуют	данные отсутствуют
120	788208.37	1325156.02	данные отсутствуют	данные отсутствуют
121	788212.22	1325156.84	данные отсутствуют	данные отсутствуют
122	788270.81	1325184.7	данные отсутствуют	данные отсутствуют
123	788295.98	1325194.35	данные отсутствуют	данные отсутствуют
124	788320.01	1325199.11	данные отсутствуют	данные отсутствуют
125	788340.91	1325198.13	данные отсутствуют	данные отсутствуют
126	788364.36	1325194.51	данные отсутствуют	данные отсутствуют
127	788402.21	1325182.32	данные отсутствуют	данные отсутствуют
128	788425.18	1325169.55	данные отсутствуют	данные отсутствуют
129	788449.83	1325154.32	данные отсутствуют	данные отсутствуют
130	788456.55	1325147.83	данные отсутствуют	данные отсутствуют
131	788463.06	1325131.8	данные отсутствуют	данные отсутствуют
Государственный регистратор				ФГИС ЕГРН
полное наименование должности			подпись	инициалы, фамилия

М.П.

Земельный участок			
(вид объекта недвижимости)			
Лист № ____ Раздела 4.2	Всего листов раздела 4.2 : ____	Всего разделов: ____	Всего листов выписки: ____
15.09.2021 № 99/2021/417559873			
Кадастровый номер:		02:17:000000:1087	

Номер точки	Координаты, м		Описание закрепления на местности	Средняя квадратическая погрешность определения координат характерных точек границы части земельного участка, м
	X	Y		
1	2	3	4	5
132	788467.66	1325123.01	данные отсутствуют	данные отсутствуют
133	788481.61	1325117.43	данные отсутствуют	данные отсутствуют
134	788497.32	1325118.39	данные отсутствуют	данные отсутствуют
135	788507.96	1325124.3	данные отсутствуют	данные отсутствуют
136	788517.23	1325140.25	данные отсутствуют	данные отсутствуют
137	788523.64	1325150.84	данные отсутствуют	данные отсутствуют
138	788529.39	1325164.06	данные отсутствуют	данные отсутствуют
139	788516.07	1325179.83	данные отсутствуют	данные отсутствуют
140	788498.84	1325183.26	данные отсутствуют	данные отсутствуют
141	788485.11	1325190.2	данные отсутствуют	данные отсутствуют
142	788440.02	1325207.07	данные отсутствуют	данные отсутствуют
143	788402.81	1325221.32	данные отсутствуют	данные отсутствуют
144	788368.44	1325232.42	данные отсутствуют	данные отсутствуют
145	788345.83	1325239.53	данные отсутствуют	данные отсутствуют
146	788329.91	1325240.41	данные отсутствуют	данные отсутствуют
147	788313.08	1325238.5	данные отсутствуют	данные отсутствуют
148	788296.62	1325232.91	данные отсутствуют	данные отсутствуют

Государственный регистратор		ФГИС ЕГРН
полное наименование должности	подпись	инициалы, фамилия

М.П.

Земельный участок			
(вид объекта недвижимости)			
Лист № ____ Раздела 4.2	Всего листов раздела 4.2 : ____	Всего разделов: ____	Всего листов выписки: ____
15.09.2021 № 99/2021/417559873			
Кадастровый номер:		02:17:000000:1087	

Номер точки	Координаты, м		Описание закрепления на местности	Средняя квадратическая погрешность определения координат характерных точек границы части земельного участка, м
	X	Y		
1	2	3	4	5
149	788287.71	1325228.1	данные отсутствуют	данные отсутствуют
150	788280.18	1325222.22	данные отсутствуют	данные отсутствуют
151	788248.86	1325205.56	данные отсутствуют	данные отсутствуют
152	788198.95	1325181.33	данные отсутствуют	данные отсутствуют
153	788190.28	1325176.23	данные отсутствуют	данные отсутствуют
154	788186.08	1325175.29	данные отсутствуют	данные отсутствуют
155	788177.81	1325170.84	данные отсутствуют	данные отсутствуют
156	788174.36	1325168.61	данные отсутствуют	данные отсутствуют
157	788136.23	1325150.03	данные отсутствуют	данные отсутствуют
158	788067.33	1325114.25	данные отсутствуют	данные отсутствуют
159	788034.18	1325097.92	данные отсутствуют	данные отсутствуют
160	788017.95	1325080.18	данные отсутствуют	данные отсутствуют
161	787999.56	1325060.01	данные отсутствуют	данные отсутствуют
162	788806.23	1324993.36	данные отсутствуют	данные отсутствуют
163	788754.01	1325017.65	данные отсутствуют	данные отсутствуют
164	788712.82	1325041.35	данные отсутствуют	данные отсутствуют
165	788658.62	1325072.71	данные отсутствуют	данные отсутствуют

Государственный регистратор		ФГИС ЕГРН
полное наименование должности	подпись	инициалы, фамилия

М.П.

Земельный участок			
(вид объекта недвижимости)			
Лист № ____ Раздела 4.2	Всего листов раздела 4.2 : ____	Всего разделов: ____	Всего листов выписки: ____
15.09.2021 № 99/2021/417559873			
Кадастровый номер:		02:17:000000:1087	

Номер точки	Координаты, м		Описание закрепления на местности	Средняя квадратическая погрешность определения координат характерных точек границы части земельного участка, м
	X	Y		
1	2	3	4	5
166	788604.46	1325103	данные отсутствуют	данные отсутствуют
167	788606.03	1325115.94	данные отсутствуют	данные отсутствуют
168	788602.03	1325135.51	данные отсутствуют	данные отсутствуют
169	788588.8	1325137.45	данные отсутствуют	данные отсутствуют
170	788582.73	1325135.17	данные отсутствуют	данные отсутствуют
171	788558.42	1325140.07	данные отсутствуют	данные отсутствуют
172	788551.69	1325130.83	данные отсутствуют	данные отсутствуют
173	788546.68	1325114.5	данные отсутствуют	данные отсутствуют
174	788546.37	1325107.19	данные отсутствуют	данные отсутствуют
175	788560.69	1325089.5	данные отсутствуют	данные отсутствуют
176	788592.52	1325078.87	данные отсутствуют	данные отсутствуют
177	788633.86	1325056.38	данные отсутствуют	данные отсутствуют
178	788828.24	1324955.42	данные отсутствуют	данные отсутствуют
179	788822.15	1324968.59	данные отсутствуют	данные отсутствуют
180	793094.88	1324847.89	данные отсутствуют	данные отсутствуют
181	793088.47	1324837.07	данные отсутствуют	данные отсутствуют
182	793085.86	1324834.62	данные отсутствуют	данные отсутствуют
Государственный регистратор				ФГИС ЕГРН
полное наименование должности			подпись	инициалы, фамилия

М.П.

Раздел 4.2

Выписка из Единого государственного реестра недвижимости об объекте недвижимости
Сведения о частях земельного участка

Земельный участок			
(вид объекта недвижимости)			
Лист № ____ Раздела 4.2	Всего листов раздела 4.2 : ____	Всего разделов: ____	Всего листов выписки: ____
15.09.2021 № 99/2021/417559873			
Кадастровый номер:		02:17:000000:1087	

Номер точки	Координаты, м		Описание закрепления на местности	Средняя квадратическая погрешность определения координат характерных точек границы части земельного участка, м
	X	Y		
1	2	3	4	5
183	793084.69	1324834.66	данные отсутствуют	данные отсутствуют
184	793083.46	1324835.38	данные отсутствуют	данные отсутствуют
185	793080.79	1324825.62	данные отсутствуют	данные отсутствуют
186	793088.05	1324802.19	данные отсутствуют	данные отсутствуют
187	793093.31	1324793.89	данные отсутствуют	данные отсутствуют
188	793093.84	1324793.35	данные отсутствуют	данные отсутствуют
189	793098.56	1324802.37	данные отсутствуют	данные отсутствуют
190	793098	1324804.25	данные отсутствуют	данные отсутствуют
191	793098.91	1324805.89	данные отсутствуют	данные отсутствуют
192	793113.01	1324840.29	данные отсутствуют	данные отсутствуют
193	793108.5	1324850.85	данные отсутствуют	данные отсутствуют
194	793103.07	1324860.92	данные отсутствуют	данные отсутствуют
195	793101.85	1324862.9	данные отсутствуют	данные отсутствуют
196	790334.3	1325260.86	данные отсутствуют	данные отсутствуют
197	790415.71	1325258.3	данные отсутствуют	данные отсутствуют
198	790464.46	1325256.34	данные отсутствуют	данные отсутствуют
199	790539.11	1325252.6	данные отсутствуют	данные отсутствуют
Государственный регистратор				ФГИС ЕГРН
полное наименование должности			подпись	инициалы, фамилия

М.П.

Земельный участок			
(вид объекта недвижимости)			
Лист № ____ Раздела 4.2	Всего листов раздела 4.2 : ____	Всего разделов: ____	Всего листов выписки: ____
15.09.2021 № 99/2021/417559873			
Кадастровый номер:		02:17:000000:1087	

Номер точки	Координаты, м		Описание закрепления на местности	Средняя квадратическая погрешность определения координат характерных точек границы части земельного участка, м
	X	Y		
1	2	3	4	5
200	790609	1325250.76	данные отсутствуют	данные отсутствуют
201	790675.22	1325248.52	данные отсутствуют	данные отсутствуют
202	790747.14	1325245.69	данные отсутствуют	данные отсутствуют
203	790806.16	1325245.22	данные отсутствуют	данные отсутствуют
204	790866.39	1325243.41	данные отсутствуют	данные отсутствуют
205	790932.43	1325241.72	данные отсутствуют	данные отсутствуют
206	790995.57	1325239.67	данные отсутствуют	данные отсутствуют
207	791065.02	1325237.28	данные отсутствуют	данные отсутствуют
208	791133.59	1325234.78	данные отсутствуют	данные отсутствуют
209	791241.01	1325231.77	данные отсутствуют	данные отсутствуют
210	791274.77	1325231.07	данные отсутствуют	данные отсутствуют
211	791275.57	1325229.21	данные отсутствуют	данные отсутствуют
212	791276.08	1325228.8	данные отсутствуют	данные отсутствуют
213	791282.7	1325229.83	данные отсутствуют	данные отсутствуют
214	791301.15	1325234.56	данные отсутствуют	данные отсутствуют
215	791316.72	1325240.08	данные отсутствуют	данные отсутствуют
216	791327.93	1325236.38	данные отсутствуют	данные отсутствуют

Государственный регистратор		ФГИС ЕГРН
полное наименование должности	подпись	инициалы, фамилия

М.П.

Земельный участок			
(вид объекта недвижимости)			
Лист № ____ Раздела 4.2	Всего листов раздела 4.2 : ____	Всего разделов: ____	Всего листов выписки: ____
15.09.2021 № 99/2021/417559873			
Кадастровый номер:		02:17:000000:1087	

Номер точки	Координаты, м		Описание закрепления на местности	Средняя квадратическая погрешность определения координат характерных точек границы части земельного участка, м
	X	Y		
1	2	3	4	5
217	791351.68	1325230.2	данные отсутствуют	данные отсутствуют
218	791367.98	1325227.55	данные отсутствуют	данные отсутствуют
219	791379.01	1325227.29	данные отсутствуют	данные отсутствуют
220	791393.7	1325227.76	данные отсутствуют	данные отсутствуют
221	791410.1	1325229.65	данные отсутствуют	данные отсутствуют
222	791425.98	1325234.21	данные отсутствуют	данные отсутствуют
223	791436.84	1325234.32	данные отсутствуют	данные отсутствуют
224	791452	1325233.54	данные отсутствуют	данные отсутствуют
225	791465.69	1325232.35	данные отсутствуют	данные отсутствуют
226	791483.09	1325229.83	данные отсутствуют	данные отсутствуют
227	791495.38	1325228.82	данные отсутствуют	данные отсутствуют
228	791513.93	1325229.4	данные отсутствуют	данные отсутствуют
229	791530.32	1325231.44	данные отсутствуют	данные отсутствуют
230	791536.67	1325233.33	данные отсутствуют	данные отсутствуют
231	791528.93	1325235.45	данные отсутствуют	данные отсутствуют
232	791504.75	1325237.77	данные отсутствуют	данные отсутствуют
233	791456.34	1325240.73	данные отсутствуют	данные отсутствуют

Государственный регистратор		ФГИС ЕГРН
полное наименование должности	подпись	инициалы, фамилия

М.П.

Земельный участок			
(вид объекта недвижимости)			
Лист № ____ Раздела 4.2	Всего листов раздела 4.2 : ____	Всего разделов: ____	Всего листов выписки: ____
15.09.2021 № 99/2021/417559873			
Кадастровый номер:		02:17:000000:1087	

Номер точки	Координаты, м		Описание закрепления на местности	Средняя квадратическая погрешность определения координат характерных точек границы части земельного участка, м
	X	Y		
1	2	3	4	5
234	791408.52	1325245.38	данные отсутствуют	данные отсутствуют
235	791403.22	1325248.38	данные отсутствуют	данные отсутствуют
236	791399.37	1325251.94	данные отсутствуют	данные отсутствуют
237	791397.03	1325256.67	данные отсутствуют	данные отсутствуют
238	791396.3	1325259.72	данные отсутствуют	данные отсутствуют
239	791374.28	1325256.28	данные отсутствуют	данные отсутствуют
240	791372.3	1325247.22	данные отсутствуют	данные отсутствуют
241	791371.2	1325241.56	данные отсутствуют	данные отсутствуют
242	791241.61	1325248.44	данные отсутствуют	данные отсутствуют
243	791134.24	1325253.76	данные отсутствуют	данные отсутствуют
244	791064.35	1325257.13	данные отсутствуют	данные отсутствуют
245	790997.73	1325259.1	данные отсутствуют	данные отсутствуют
246	790931.79	1325261.23	данные отсутствуют	данные отсутствуют
247	790867.39	1325263.25	данные отсутствуют	данные отсутствуют
248	790805.65	1325263.85	данные отсутствуют	данные отсутствуют
249	790744.87	1325266.19	данные отсутствуют	данные отсутствуют
250	790676.08	1325267.75	данные отсутствуют	данные отсутствуют
Государственный регистратор				ФГИС ЕГРН
полное наименование должности			подпись	инициалы, фамилия

М.П.

Раздел 4.2

Выписка из Единого государственного реестра недвижимости об объекте недвижимости
Сведения о частях земельного участка

Земельный участок			
(вид объекта недвижимости)			
Лист № ____ Раздела 4.2	Всего листов раздела 4.2 : ____	Всего разделов: ____	Всего листов выписки: ____
15.09.2021 № 99/2021/417559873			
Кадастровый номер:		02:17:000000:1087	

Номер точки	Координаты, м		Описание закрепления на местности	Средняя квадратическая погрешность определения координат характерных точек границы части земельного участка, м
	X	Y		
1	2	3	4	5
251	790608.45	1325269.74	данные отсутствуют	данные отсутствуют
252	790539.49	1325272.94	данные отсутствуют	данные отсутствуют
253	790464.72	1325275.38	данные отсутствуют	данные отсутствуют
254	790416.56	1325276.96	данные отсутствуют	данные отсутствуют
255	790333.32	1325279.06	данные отсутствуют	данные отсутствуют
256	790271.7	1325279.28	данные отсутствуют	данные отсутствуют
257	790199.76	1325282.77	данные отсутствуют	данные отсутствуют
258	790184.53	1325282.65	данные отсутствуют	данные отсутствуют
259	790193.63	1325277.76	данные отсутствуют	данные отсутствуют
260	790219.55	1325265.32	данные отсутствуют	данные отсутствуют
261	790224.14	1325263.53	данные отсутствуют	данные отсутствуют
262	790280.23	1325263.14	данные отсутствуют	данные отсутствуют
263	789236.08	1324807.06	данные отсутствуют	данные отсутствуют
264	789258.44	1324803.85	данные отсутствуют	данные отсутствуют
265	789275.19	1324804.66	данные отсутствуют	данные отсутствуют
266	789307.78	1324812.98	данные отсутствуют	данные отсутствуют
267	789324.53	1324818.2	данные отсутствуют	данные отсутствуют
Государственный регистратор				ФГИС ЕГРН
полное наименование должности			подпись	инициалы, фамилия

М.П.

Земельный участок			
(вид объекта недвижимости)			
Лист № ____ Раздела 4.2	Всего листов раздела 4.2 : ____	Всего разделов: ____	Всего листов выписки: ____
15.09.2021 № 99/2021/417559873			
Кадастровый номер:		02:17:000000:1087	

Номер точки	Координаты, м		Описание закрепления на местности	Средняя квадратическая погрешность определения координат характерных точек границы части земельного участка, м
	X	Y		
1	2	3	4	5
268	789346.11	1324830.74	данные отсутствуют	данные отсутствуют
269	789426.23	1324877.57	данные отсутствуют	данные отсутствуют
270	789509.63	1324926.17	данные отсутствуют	данные отсутствуют
271	789549.82	1324951.59	данные отсутствуют	данные отсутствуют
272	789566.17	1324977.91	данные отсутствуют	данные отсутствуют
273	789572.11	1324987.28	данные отсутствуют	данные отсутствуют
274	789544.33	1324970.08	данные отсутствуют	данные отсутствуют
275	789497.38	1324945.23	данные отсутствуют	данные отсутствуют
276	789420.76	1324895.62	данные отсутствуют	данные отсутствуют
276	789420.76	1324895.62	данные отсутствуют	данные отсутствуют
277	789418.65	1324898.74	данные отсутствуют	данные отсутствуют
277	789418.65	1324898.74	данные отсутствуют	данные отсутствуют
278	789416.89	1324899.71	данные отсутствуют	данные отсутствуют
278	789416.89	1324899.71	данные отсутствуют	данные отсутствуют
279	789410.85	1324897.73	данные отсутствуют	данные отсутствуют
279	789410.85	1324897.73	данные отсутствуют	данные отсутствуют
280	789409.75	1324894.99	данные отсутствуют	данные отсутствуют

Государственный регистратор		ФГИС ЕГРН
полное наименование должности	подпись	инициалы, фамилия

М.П.

Земельный участок			
(вид объекта недвижимости)			
Лист № ____ Раздела 4.2	Всего листов раздела 4.2 : ____	Всего разделов: ____	Всего листов выписки: ____
15.09.2021 № 99/2021/417559873			
Кадастровый номер:		02:17:000000:1087	

Номер точки	Координаты, м		Описание закрепления на местности	Средняя квадратическая погрешность определения координат характерных точек границы части земельного участка, м
	X	Y		
1	2	3	4	5
280	789409.75	1324894.99	данные отсутствуют	данные отсутствуют
281	789411.36	1324891.16	данные отсутствуют	данные отсутствуют
281	789411.36	1324891.16	данные отсутствуют	данные отсутствуют
282	789323.31	1324844.19	данные отсутствуют	данные отсутствуют
282	789323.31	1324844.19	данные отсутствуют	данные отсутствуют
283	789293.71	1324827.65	данные отсутствуют	данные отсутствуют
284	789273.87	1324825.06	данные отсутствуют	данные отсутствуют
285	789266.38	1324824.28	данные отсутствуют	данные отсутствуют
286	789254.28	1324825.5	данные отсутствуют	данные отсутствуют
287	789241.19	1324828.51	данные отсутствуют	данные отсутствуют
288	789223.54	1324834.33	данные отсутствуют	данные отсутствуют
289	789180.39	1324852.11	данные отсутствуют	данные отсутствуют
290	789086.3	1324887.89	данные отсутствуют	данные отсутствуют
291	789086.17	1324887.94	данные отсутствуют	данные отсутствуют
292	789104.54	1324874.61	данные отсутствуют	данные отсутствуют
293	789113.86	1324868.61	данные отсутствуют	данные отсутствуют
294	789129.45	1324859.75	данные отсутствуют	данные отсутствуют

Государственный регистратор		ФГИС ЕГРН
полное наименование должности	подпись	инициалы, фамилия

М.П.

Земельный участок			
(вид объекта недвижимости)			
Лист № ____ Раздела 4.2	Всего листов раздела 4.2 : ____	Всего разделов: ____	Всего листов выписки: ____
15.09.2021 № 99/2021/417559873			
Кадастровый номер:		02:17:000000:1087	

Номер точки	Координаты, м		Описание закрепления на местности	Средняя квадратическая погрешность определения координат характерных точек границы части земельного участка, м
	X	Y		
1	2	3	4	5
295	789143.52	1324849.81	данные отсутствуют	данные отсутствуют
296	789153.53	1324843.59	данные отсутствуют	данные отсутствуют
297	789173.72	1324832.65	данные отсутствуют	данные отсутствуют
298	789186.98	1324824.4	данные отсутствуют	данные отсутствуют
299	789218.18	1324812.81	данные отсутствуют	данные отсутствуют
300	789315.5	1324833.65	данные отсутствуют	данные отсутствуют
301	789327.79	1324835.11	данные отсутствуют	данные отсутствуют
302	789352.79	1324843.17	данные отсутствуют	данные отсутствуют
303	789363.97	1324848.45	данные отсутствуют	данные отсутствуют
304	789399.46	1324873.82	данные отсутствуют	данные отсутствуют
305	789432.83	1324900.75	данные отсутствуют	данные отсутствуют
306	789445.37	1324911.55	данные отсутствуют	данные отсутствуют
307	789304.57	1324833.72	данные отсутствуют	данные отсутствуют

Государственный регистратор		ФГИС ЕГРН
полное наименование должности	подпись	инициалы, фамилия

М.П.

Раздел 4.2

Выписка из Единого государственного реестра недвижимости об объекте недвижимости
Сведения о частях земельного участка

Земельный участок				
(вид объекта недвижимости)				
Лист № ____ Раздела 4.2	Всего листов раздела 4.2 : ____	Всего разделов: ____	Всего листов выписки: ____	
15.09.2021 № 99/2021/417559873				
Кадастровый номер:		02:17:000000:1087		
Сведения о характерных точках границы части (частей) земельного участка				
Учетный номер части: 3				
Система координат: МСК-05				
Зона №				
Номер точки	Координаты, м		Описание закрепления на местности	Средняя квадратическая погрешность определения координат характерных точек границы части земельного участка, м
	X	Y		
1	2	3	4	5
1	798330.2	1325373.05	данные отсутствуют	данные отсутствуют
2	798336.24	1325376.8	данные отсутствуют	данные отсутствуют
3	798335.31	1325378.59	данные отсутствуют	данные отсутствуют
4	798329.91	1325375.98	данные отсутствуют	данные отсутствуют
5	798330.26	1325373.48	данные отсутствуют	данные отсутствуют
6	798290.52	1325317.85	данные отсутствуют	данные отсутствуют
7	798311.78	1325334.9	данные отсутствуют	данные отсутствуют
8	798313.13	1325334.85	данные отсутствуют	данные отсутствуют
9	798313.65	1325335.36	данные отсутствуют	данные отсутствуют
10	798288.07	1325340.2	данные отсутствуют	данные отсутствуют
11	798265.35	1325322.61	данные отсутствуют	данные отсутствуют
12	794527.48	1325019.08	данные отсутствуют	данные отсутствуют
13	794511.54	1325024.29	данные отсутствуют	данные отсутствуют
14	794485.12	1325033.78	данные отсутствуют	данные отсутствуют
15	794456.87	1325046.18	данные отсутствуют	данные отсутствуют
16	794452.39	1325048.91	данные отсутствуют	данные отсутствуют
Государственный регистратор				ФГИС ЕГРН
полное наименование должности		подпись		инициалы, фамилия

М.П.

Земельный участок			
(вид объекта недвижимости)			
Лист № ____ Раздела 4.2	Всего листов раздела 4.2 : ____	Всего разделов: ____	Всего листов выписки: ____
15.09.2021 № 99/2021/417559873			
Кадастровый номер:		02:17:000000:1087	

Номер точки	Координаты, м		Описание закрепления на местности	Средняя квадратическая погрешность определения координат характерных точек границы части земельного участка, м
	X	Y		
1	2	3	4	5
17	794452.46	1325050.86	данные отсутствуют	данные отсутствуют
18	794441.09	1325056.26	данные отсутствуют	данные отсутствуют
19	794437.48	1325054.1	данные отсутствуют	данные отсутствуют
20	794433.89	1325055.51	данные отсутствуют	данные отсутствуют
21	794404.25	1325074.1	данные отсутствуют	данные отсутствуют
22	794373.22	1325095.34	данные отсутствуют	данные отсутствуют
23	794419.23	1325062.24	данные отсутствуют	данные отсутствуют
24	794494.33	1325021.26	данные отсутствуют	данные отсутствуют
25	793524	1325560.63	данные отсутствуют	данные отсутствуют
26	793593.87	1325583.01	данные отсутствуют	данные отсутствуют
27	793590.41	1325583	данные отсутствуют	данные отсутствуют
28	793564.42	1325576.81	данные отсутствуют	данные отсутствуют
29	793544.89	1325570.14	данные отсутствуют	данные отсутствуют
30	793524.6	1325560.92	данные отсутствуют	данные отсутствуют
31	793207.23	1325079.22	данные отсутствуют	данные отсутствуют
32	793444.07	1325518.37	данные отсутствуют	данные отсутствуют
33	793443.13	1325517.81	данные отсутствуют	данные отсутствуют

Государственный регистратор		ФГИС ЕГРН
полное наименование должности	подпись	инициалы, фамилия

М.П.

Земельный участок			
(вид объекта недвижимости)			
Лист № ____ Раздела 4.2	Всего листов раздела 4.2 : ____	Всего разделов: ____	Всего листов выписки: ____
15.09.2021 № 99/2021/417559873			
Кадастровый номер:		02:17:000000:1087	

Номер точки	Координаты, м		Описание закрепления на местности	Средняя квадратическая погрешность определения координат характерных точек границы части земельного участка, м
	X	Y		
1	2	3	4	5
34	793423.8	1325501.7	данные отсутствуют	данные отсутствуют
35	793411.61	1325482.99	данные отсутствуют	данные отсутствуют
36	793377.32	1325422.35	данные отсутствуют	данные отсутствуют
37	793335.75	1325339.9	данные отсутствуют	данные отсутствуют
38	793310.75	1325293.12	данные отсутствуют	данные отсутствуют
39	793273.17	1325220.57	данные отсутствуют	данные отсутствуют
40	793223.74	1325123.93	данные отсутствуют	данные отсутствуют
41	793201.04	1325076.77	данные отсутствуют	данные отсутствуют
42	791953.93	1325032.08	данные отсутствуют	данные отсутствуют
43	791932.64	1325046.8	данные отсутствуют	данные отсутствуют
44	791932.46	1325039.73	данные отсутствуют	данные отсутствуют
45	791938.14	1325035.41	данные отсутствуют	данные отсутствуют
46	791954.24	1325021.8	данные отсутствуют	данные отсутствуют
47	791835.4	1325128.51	данные отсутствуют	данные отсутствуют
48	791819.28	1325143.44	данные отсутствуют	данные отсутствуют
49	791815.42	1325144.77	данные отсутствуют	данные отсутствуют
50	791622.42	1325209.3	данные отсутствуют	данные отсутствуют

Государственный регистратор		ФГИС ЕГРН
полное наименование должности	подпись	инициалы, фамилия

М.П.

Земельный участок			
(вид объекта недвижимости)			
Лист № ____ Раздела 4.2	Всего листов раздела 4.2 : ____	Всего разделов: ____	Всего листов выписки: ____
15.09.2021 № 99/2021/417559873			
Кадастровый номер:		02:17:000000:1087	

Номер точки	Координаты, м		Описание закрепления на местности	Средняя квадратическая погрешность определения координат характерных точек границы части земельного участка, м
	X	Y		
1	2	3	4	5
51	791610.35	1325213.15	данные отсутствуют	данные отсутствуют
52	791600	1325215.98	данные отсутствуют	данные отсутствуют
53	791602.07	1325198.07	данные отсутствуют	данные отсутствуют
54	791604.49	1325197.34	данные отсутствуют	данные отсутствуют
55	791624.5	1325191.33	данные отсутствуют	данные отсутствуют
56	803701.5	1328940.91	данные отсутствуют	данные отсутствуют
57	803722.4	1328943.09	данные отсутствуют	данные отсутствуют
58	803727.88	1328950.42	данные отсутствуют	данные отсутствуют
59	803739.22	1328963.13	данные отсутствуют	данные отсутствуют
60	803742.23	1328966.79	данные отсутствуют	данные отсутствуют
61	803718.14	1328964.27	данные отсутствуют	данные отсутствуют
62	803714.8	1328959.59	данные отсутствуют	данные отсутствуют
63	788577.36	1325078.06	данные отсутствуют	данные отсутствуют
64	788571.03	1325080.66	данные отсутствуют	данные отсутствуют
65	788574.25	1325077.9	данные отсутствуют	данные отсутствуют
65	788574.25	1325077.9	данные отсутствуют	данные отсутствуют
66	788813.17	1324962.22	данные отсутствуют	данные отсутствуют
Государственный регистратор				ФГИС ЕГРН
полное наименование должности			подпись	инициалы, фамилия

М.П.

Раздел 4.2

Выписка из Единого государственного реестра недвижимости об объекте недвижимости
Сведения о частях земельного участка

Земельный участок			
(вид объекта недвижимости)			
Лист № ____ Раздела 4.2	Всего листов раздела 4.2 : ____	Всего разделов: ____	Всего листов выписки: ____
15.09.2021 № 99/2021/417559873			
Кадастровый номер:		02:17:000000:1087	

Номер точки	Координаты, м		Описание закрепления на местности	Средняя квадратическая погрешность определения координат характерных точек границы части земельного участка, м
	X	Y		
1	2	3	4	5
67	788861.25	1324967.84	данные отсутствуют	данные отсутствуют
68	788860.82	1324967.97	данные отсутствуют	данные отсутствуют
69	788823.95	1324985.12	данные отсутствуют	данные отсутствуют
70	788782.67	1324980.3	данные отсутствуют	данные отсутствуют
71	788643.39	1325050.23	данные отсутствуют	данные отсутствуют
72	788698.11	1325014.9	данные отсутствуют	данные отсутствуют
72	788698.11	1325014.9	данные отсутствуют	данные отсутствуют
73	788743.28	1324993.7	данные отсутствуют	данные отсутствуют
73	788743.28	1324993.7	данные отсутствуют	данные отсутствуют
74	784713.91	1322959.67	данные отсутствуют	данные отсутствуют
75	784727.28	1322967.12	данные отсутствуют	данные отсутствуют
76	784737.22	1322972.72	данные отсутствуют	данные отсутствуют
77	784720.64	1322963.63	данные отсутствуют	данные отсутствуют
78	784719.98	1322963.24	данные отсутствуют	данные отсутствуют
79	784715.72	1322963.24	данные отсутствуют	данные отсутствуют
80	784715.72	1322960.73	данные отсутствуют	данные отсутствуют
81	784573.34	1322875.64	данные отсутствуют	данные отсутствуют
Государственный регистратор				ФГИС ЕГРН
полное наименование должности			подпись	инициалы, фамилия

М.П.

Земельный участок			
(вид объекта недвижимости)			
Лист № ____ Раздела 4.2	Всего листов раздела 4.2 : ____	Всего разделов: ____	Всего листов выписки: ____
15.09.2021 № 99/2021/417559873			
Кадастровый номер:		02:17:000000:1087	

Номер точки	Координаты, м		Описание закрепления на местности	Средняя квадратическая погрешность определения координат характерных точек границы части земельного участка, м
	X	Y		
1	2	3	4	5
82	784577.27	1322878.42	данные отсутствуют	данные отсутствуют
83	784580.22	1322883.06	данные отсутствуют	данные отсутствуют
84	784583.79	1322886.35	данные отсутствуют	данные отсутствуют
85	784588.82	1322890.17	данные отсутствуют	данные отсутствуют
86	784590.41	1322891.06	данные отсутствуют	данные отсутствуют
87	784583.62	1322908.49	данные отсутствуют	данные отсутствуют
88	784580.18	1322906.57	данные отсутствуют	данные отсутствуют
89	784565.23	1322896.44	данные отсутствуют	данные отсутствуют
90	791358.98	1325241.56	данные отсутствуют	данные отсутствуют
90	791358.98	1325241.56	данные отсутствуют	данные отсутствуют
91	791326.48	1325243.47	данные отсутствуют	данные отсутствуют
92	791326.48	1325243.46	данные отсутствуют	данные отсутствуют
93	798595.58	1325705.49	данные отсутствуют	данные отсутствуют
94	798595.87	1325705.64	данные отсутствуют	данные отсутствуют
95	798592.44	1325711.68	данные отсутствуют	данные отсутствуют
96	798589.5	1325710.17	данные отсутствуют	данные отсутствуют
97	798708.64	1325761.46	данные отсутствуют	данные отсутствуют

Государственный регистратор		ФГИС ЕГРН
полное наименование должности	подпись	инициалы, фамилия

М.П.

Земельный участок			
(вид объекта недвижимости)			
Лист № ____ Раздела 4.2	Всего листов раздела 4.2 : ____	Всего разделов: ____	Всего листов выписки: ____
15.09.2021 № 99/2021/417559873			
Кадастровый номер:		02:17:000000:1087	

Номер точки	Координаты, м		Описание закрепления на местности	Средняя квадратическая погрешность определения координат характерных точек границы части земельного участка, м
	X	Y		
1	2	3	4	5
98	798698.48	1325767.02	данные отсутствуют	данные отсутствуют
99	798685.21	1325760.58	данные отсутствуют	данные отсутствуют
100	798669.14	1325752.25	данные отсутствуют	данные отсутствуют
101	798665.91	1325751.59	данные отсутствуют	данные отсутствуют
102	798661.72	1325751.59	данные отсутствуют	данные отсутствуют
103	798658.64	1325752.02	данные отсутствуют	данные отсутствуют
104	798656.42	1325752.76	данные отсутствуют	данные отсутствуют
105	798641.85	1325746.26	данные отсутствуют	данные отсутствуют
106	798642.17	1325744.87	данные отсутствуют	данные отсутствуют
107	798641.96	1325740.05	данные отсутствуют	данные отсутствуют
108	798640.66	1325736.53	данные отсутствуют	данные отсутствуют
109	798596	1325713.51	данные отсутствуют	данные отсутствуют
110	798599.47	1325707.41	данные отсутствуют	данные отсутствуют
111	787988.82	1325048.72	данные отсутствуют	данные отсутствуют
112	788019.2	1325065.34	данные отсутствуют	данные отсутствуют
113	788076.61	1325093.8	данные отсутствуют	данные отсутствуют
114	788143.07	1325124.56	данные отсутствуют	данные отсутствуют

Государственный регистратор		ФГИС ЕГРН
полное наименование должности	подпись	инициалы, фамилия

М.П.

Земельный участок			
(вид объекта недвижимости)			
Лист № ____ Раздела 4.2	Всего листов раздела 4.2 : ____	Всего разделов: ____	Всего листов выписки: ____
15.09.2021 № 99/2021/417559873			
Кадастровый номер:		02:17:000000:1087	

Номер точки	Координаты, м		Описание закрепления на местности	Средняя квадратическая погрешность определения координат характерных точек границы части земельного участка, м
	X	Y		
1	2	3	4	5
115	788182.66	1325150.15	данные отсутствуют	данные отсутствуют
116	788188.41	1325153.56	данные отсутствуют	данные отсутствуют
117	788192	1325152.24	данные отсутствуют	данные отсутствуют
118	788200.46	1325154.34	данные отсутствуют	данные отсутствуют
119	788201.84	1325156.7	данные отсутствуют	данные отсутствуют
120	788208.37	1325156.02	данные отсутствуют	данные отсутствуют
121	788212.22	1325156.84	данные отсутствуют	данные отсутствуют
122	788270.81	1325184.7	данные отсутствуют	данные отсутствуют
123	788295.98	1325194.35	данные отсутствуют	данные отсутствуют
124	788320.01	1325199.11	данные отсутствуют	данные отсутствуют
125	788340.91	1325198.13	данные отсутствуют	данные отсутствуют
126	788364.36	1325194.51	данные отсутствуют	данные отсутствуют
127	788402.21	1325182.32	данные отсутствуют	данные отсутствуют
128	788425.18	1325169.55	данные отсутствуют	данные отсутствуют
129	788449.83	1325154.32	данные отсутствуют	данные отсутствуют
130	788456.55	1325147.83	данные отсутствуют	данные отсутствуют
131	788463.06	1325131.8	данные отсутствуют	данные отсутствуют
Государственный регистратор				ФГИС ЕГРН
полное наименование должности			подпись	инициалы, фамилия

М.П.

Раздел 4.2

Выписка из Единого государственного реестра недвижимости об объекте недвижимости
Сведения о частях земельного участка

Земельный участок			
(вид объекта недвижимости)			
Лист № ____ Раздела 4.2	Всего листов раздела 4.2 : ____	Всего разделов: ____	Всего листов выписки: ____
15.09.2021 № 99/2021/417559873			
Кадастровый номер:		02:17:000000:1087	

Номер точки	Координаты, м		Описание закрепления на местности	Средняя квадратическая погрешность определения координат характерных точек границы части земельного участка, м
	X	Y		
1	2	3	4	5
132	788467.66	1325123.01	данные отсутствуют	данные отсутствуют
133	788481.61	1325117.43	данные отсутствуют	данные отсутствуют
134	788497.32	1325118.39	данные отсутствуют	данные отсутствуют
135	788507.96	1325124.3	данные отсутствуют	данные отсутствуют
136	788517.23	1325140.25	данные отсутствуют	данные отсутствуют
137	788523.64	1325150.84	данные отсутствуют	данные отсутствуют
138	788529.39	1325164.06	данные отсутствуют	данные отсутствуют
139	788516.07	1325179.83	данные отсутствуют	данные отсутствуют
140	788498.84	1325183.26	данные отсутствуют	данные отсутствуют
141	788485.11	1325190.2	данные отсутствуют	данные отсутствуют
142	788440.02	1325207.07	данные отсутствуют	данные отсутствуют
143	788402.81	1325221.32	данные отсутствуют	данные отсутствуют
144	788368.44	1325232.42	данные отсутствуют	данные отсутствуют
145	788345.83	1325239.53	данные отсутствуют	данные отсутствуют
146	788329.91	1325240.41	данные отсутствуют	данные отсутствуют
147	788313.08	1325238.5	данные отсутствуют	данные отсутствуют
148	788296.62	1325232.91	данные отсутствуют	данные отсутствуют
Государственный регистратор				ФГИС ЕГРН
полное наименование должности			подпись	инициалы, фамилия

М.П.

Земельный участок			
(вид объекта недвижимости)			
Лист № ____ Раздела 4.2	Всего листов раздела 4.2 : ____	Всего разделов: ____	Всего листов выписки: ____
15.09.2021 № 99/2021/417559873			
Кадастровый номер:		02:17:000000:1087	

Номер точки	Координаты, м		Описание закрепления на местности	Средняя квадратическая погрешность определения координат характерных точек границы части земельного участка, м
	X	Y		
1	2	3	4	5
149	788287.71	1325228.1	данные отсутствуют	данные отсутствуют
150	788280.18	1325222.22	данные отсутствуют	данные отсутствуют
151	788248.86	1325205.56	данные отсутствуют	данные отсутствуют
152	788198.95	1325181.33	данные отсутствуют	данные отсутствуют
153	788190.28	1325176.23	данные отсутствуют	данные отсутствуют
154	788186.08	1325175.29	данные отсутствуют	данные отсутствуют
155	788177.81	1325170.84	данные отсутствуют	данные отсутствуют
156	788174.36	1325168.61	данные отсутствуют	данные отсутствуют
157	788136.23	1325150.03	данные отсутствуют	данные отсутствуют
158	788067.33	1325114.25	данные отсутствуют	данные отсутствуют
159	788034.18	1325097.92	данные отсутствуют	данные отсутствуют
160	788017.95	1325080.18	данные отсутствуют	данные отсутствуют
161	787999.56	1325060.01	данные отсутствуют	данные отсутствуют
162	788806.23	1324993.36	данные отсутствуют	данные отсутствуют
163	788754.01	1325017.65	данные отсутствуют	данные отсутствуют
164	788712.82	1325041.35	данные отсутствуют	данные отсутствуют
165	788658.62	1325072.71	данные отсутствуют	данные отсутствуют

Государственный регистратор		ФГИС ЕГРН
полное наименование должности	подпись	инициалы, фамилия

М.П.

Земельный участок			
(вид объекта недвижимости)			
Лист № ____ Раздела 4.2	Всего листов раздела 4.2 : ____	Всего разделов: ____	Всего листов выписки: ____
15.09.2021 № 99/2021/417559873			
Кадастровый номер:		02:17:000000:1087	

Номер точки	Координаты, м		Описание закрепления на местности	Средняя квадратическая погрешность определения координат характерных точек границы части земельного участка, м
	X	Y		
1	2	3	4	5
166	788604.46	1325103	данные отсутствуют	данные отсутствуют
167	788606.03	1325115.94	данные отсутствуют	данные отсутствуют
168	788602.03	1325135.51	данные отсутствуют	данные отсутствуют
169	788588.8	1325137.45	данные отсутствуют	данные отсутствуют
170	788582.73	1325135.17	данные отсутствуют	данные отсутствуют
171	788558.42	1325140.07	данные отсутствуют	данные отсутствуют
172	788551.69	1325130.83	данные отсутствуют	данные отсутствуют
173	788546.68	1325114.5	данные отсутствуют	данные отсутствуют
174	788546.37	1325107.19	данные отсутствуют	данные отсутствуют
175	788560.69	1325089.5	данные отсутствуют	данные отсутствуют
176	788592.52	1325078.87	данные отсутствуют	данные отсутствуют
177	788633.86	1325056.38	данные отсутствуют	данные отсутствуют
178	788828.24	1324955.42	данные отсутствуют	данные отсутствуют
179	788822.15	1324968.59	данные отсутствуют	данные отсутствуют
180	793094.88	1324847.89	данные отсутствуют	данные отсутствуют
181	793088.47	1324837.07	данные отсутствуют	данные отсутствуют
182	793085.86	1324834.62	данные отсутствуют	данные отсутствуют

Государственный регистратор		ФГИС ЕГРН
полное наименование должности	подпись	инициалы, фамилия

М.П.

Земельный участок			
(вид объекта недвижимости)			
Лист № ____ Раздела 4.2	Всего листов раздела 4.2 : ____	Всего разделов: ____	Всего листов выписки: ____
15.09.2021 № 99/2021/417559873			
Кадастровый номер:		02:17:000000:1087	

Номер точки	Координаты, м		Описание закрепления на местности	Средняя квадратическая погрешность определения координат характерных точек границы части земельного участка, м
	X	Y		
1	2	3	4	5
183	793084.69	1324834.66	данные отсутствуют	данные отсутствуют
184	793083.46	1324835.38	данные отсутствуют	данные отсутствуют
185	793080.79	1324825.62	данные отсутствуют	данные отсутствуют
186	793088.05	1324802.19	данные отсутствуют	данные отсутствуют
187	793093.31	1324793.89	данные отсутствуют	данные отсутствуют
188	793093.84	1324793.35	данные отсутствуют	данные отсутствуют
189	793098.56	1324802.37	данные отсутствуют	данные отсутствуют
190	793098	1324804.25	данные отсутствуют	данные отсутствуют
191	793098.91	1324805.89	данные отсутствуют	данные отсутствуют
192	793113.01	1324840.29	данные отсутствуют	данные отсутствуют
193	793108.5	1324850.85	данные отсутствуют	данные отсутствуют
194	793103.07	1324860.92	данные отсутствуют	данные отсутствуют
195	793101.85	1324862.9	данные отсутствуют	данные отсутствуют
196	790334.3	1325260.86	данные отсутствуют	данные отсутствуют
197	790415.71	1325258.3	данные отсутствуют	данные отсутствуют
198	790464.46	1325256.34	данные отсутствуют	данные отсутствуют
199	790539.11	1325252.6	данные отсутствуют	данные отсутствуют
Государственный регистратор				ФГИС ЕГРН
полное наименование должности			подпись	инициалы, фамилия

М.П.

Раздел 4.2

Выписка из Единого государственного реестра недвижимости об объекте недвижимости
Сведения о частях земельного участка

Земельный участок			
(вид объекта недвижимости)			
Лист № ____ Раздела 4.2	Всего листов раздела 4.2 : ____	Всего разделов: ____	Всего листов выписки: ____
15.09.2021 № 99/2021/417559873			
Кадастровый номер:		02:17:000000:1087	

Номер точки	Координаты, м		Описание закрепления на местности	Средняя квадратическая погрешность определения координат характерных точек границы части земельного участка, м
	X	Y		
1	2	3	4	5
200	790609	1325250.76	данные отсутствуют	данные отсутствуют
201	790675.22	1325248.52	данные отсутствуют	данные отсутствуют
202	790747.14	1325245.69	данные отсутствуют	данные отсутствуют
203	790806.16	1325245.22	данные отсутствуют	данные отсутствуют
204	790866.39	1325243.41	данные отсутствуют	данные отсутствуют
205	790932.43	1325241.72	данные отсутствуют	данные отсутствуют
206	790995.57	1325239.67	данные отсутствуют	данные отсутствуют
207	791065.02	1325237.28	данные отсутствуют	данные отсутствуют
208	791133.59	1325234.78	данные отсутствуют	данные отсутствуют
209	791241.01	1325231.77	данные отсутствуют	данные отсутствуют
210	791274.77	1325231.07	данные отсутствуют	данные отсутствуют
211	791275.57	1325229.21	данные отсутствуют	данные отсутствуют
212	791276.08	1325228.8	данные отсутствуют	данные отсутствуют
213	791282.7	1325229.83	данные отсутствуют	данные отсутствуют
214	791301.15	1325234.56	данные отсутствуют	данные отсутствуют
215	791316.72	1325240.08	данные отсутствуют	данные отсутствуют
216	791327.93	1325236.38	данные отсутствуют	данные отсутствуют
Государственный регистратор				ФГИС ЕГРН
полное наименование должности			подпись	инициалы, фамилия

М.П.

Земельный участок			
(вид объекта недвижимости)			
Лист № ____ Раздела 4.2	Всего листов раздела 4.2 : ____	Всего разделов: ____	Всего листов выписки: ____
15.09.2021 № 99/2021/417559873			
Кадастровый номер:		02:17:000000:1087	

Номер точки	Координаты, м		Описание закрепления на местности	Средняя квадратическая погрешность определения координат характерных точек границы части земельного участка, м
	X	Y		
1	2	3	4	5
217	791351.68	1325230.2	данные отсутствуют	данные отсутствуют
218	791367.98	1325227.55	данные отсутствуют	данные отсутствуют
219	791379.01	1325227.29	данные отсутствуют	данные отсутствуют
220	791393.7	1325227.76	данные отсутствуют	данные отсутствуют
221	791410.1	1325229.65	данные отсутствуют	данные отсутствуют
222	791425.98	1325234.21	данные отсутствуют	данные отсутствуют
223	791436.84	1325234.32	данные отсутствуют	данные отсутствуют
224	791452	1325233.54	данные отсутствуют	данные отсутствуют
225	791465.69	1325232.35	данные отсутствуют	данные отсутствуют
226	791483.09	1325229.83	данные отсутствуют	данные отсутствуют
227	791495.38	1325228.82	данные отсутствуют	данные отсутствуют
228	791513.93	1325229.4	данные отсутствуют	данные отсутствуют
229	791530.32	1325231.44	данные отсутствуют	данные отсутствуют
230	791536.67	1325233.33	данные отсутствуют	данные отсутствуют
231	791528.93	1325235.45	данные отсутствуют	данные отсутствуют
232	791504.75	1325237.77	данные отсутствуют	данные отсутствуют
233	791456.34	1325240.73	данные отсутствуют	данные отсутствуют

Государственный регистратор		ФГИС ЕГРН
полное наименование должности	подпись	инициалы, фамилия

М.П.

Земельный участок			
(вид объекта недвижимости)			
Лист № ____ Раздела 4.2	Всего листов раздела 4.2 : ____	Всего разделов: ____	Всего листов выписки: ____
15.09.2021 № 99/2021/417559873			
Кадастровый номер:		02:17:000000:1087	

Номер точки	Координаты, м		Описание закрепления на местности	Средняя квадратическая погрешность определения координат характерных точек границы части земельного участка, м
	X	Y		
1	2	3	4	5
234	791408.52	1325245.38	данные отсутствуют	данные отсутствуют
235	791403.22	1325248.38	данные отсутствуют	данные отсутствуют
236	791399.37	1325251.94	данные отсутствуют	данные отсутствуют
237	791397.03	1325256.67	данные отсутствуют	данные отсутствуют
238	791396.3	1325259.72	данные отсутствуют	данные отсутствуют
239	791374.28	1325256.28	данные отсутствуют	данные отсутствуют
240	791372.3	1325247.22	данные отсутствуют	данные отсутствуют
241	791371.2	1325241.56	данные отсутствуют	данные отсутствуют
242	791241.61	1325248.44	данные отсутствуют	данные отсутствуют
243	791134.24	1325253.76	данные отсутствуют	данные отсутствуют
244	791064.35	1325257.13	данные отсутствуют	данные отсутствуют
245	790997.73	1325259.1	данные отсутствуют	данные отсутствуют
246	790931.79	1325261.23	данные отсутствуют	данные отсутствуют
247	790867.39	1325263.25	данные отсутствуют	данные отсутствуют
248	790805.65	1325263.85	данные отсутствуют	данные отсутствуют
249	790744.87	1325266.19	данные отсутствуют	данные отсутствуют
250	790676.08	1325267.75	данные отсутствуют	данные отсутствуют

Государственный регистратор		ФГИС ЕГРН
полное наименование должности	подпись	инициалы, фамилия

М.П.

Земельный участок			
(вид объекта недвижимости)			
Лист № ____ Раздела 4.2	Всего листов раздела 4.2 : ____	Всего разделов: ____	Всего листов выписки: ____
15.09.2021 № 99/2021/417559873			
Кадастровый номер:		02:17:000000:1087	

Номер точки	Координаты, м		Описание закрепления на местности	Средняя квадратическая погрешность определения координат характерных точек границы части земельного участка, м
	X	Y		
1	2	3	4	5
251	790608.45	1325269.74	данные отсутствуют	данные отсутствуют
252	790539.49	1325272.94	данные отсутствуют	данные отсутствуют
253	790464.72	1325275.38	данные отсутствуют	данные отсутствуют
254	790416.56	1325276.96	данные отсутствуют	данные отсутствуют
255	790333.32	1325279.06	данные отсутствуют	данные отсутствуют
256	790271.7	1325279.28	данные отсутствуют	данные отсутствуют
257	790199.76	1325282.77	данные отсутствуют	данные отсутствуют
258	790184.53	1325282.65	данные отсутствуют	данные отсутствуют
259	790193.63	1325277.76	данные отсутствуют	данные отсутствуют
260	790219.55	1325265.32	данные отсутствуют	данные отсутствуют
261	790224.14	1325263.53	данные отсутствуют	данные отсутствуют
262	790280.23	1325263.14	данные отсутствуют	данные отсутствуют
263	789236.08	1324807.06	данные отсутствуют	данные отсутствуют
264	789258.44	1324803.85	данные отсутствуют	данные отсутствуют
265	789275.19	1324804.66	данные отсутствуют	данные отсутствуют
266	789307.78	1324812.98	данные отсутствуют	данные отсутствуют
267	789324.53	1324818.2	данные отсутствуют	данные отсутствуют
Государственный регистратор				ФГИС ЕГРН
полное наименование должности			подпись	инициалы, фамилия

М.П.

Раздел 4.2

Выписка из Единого государственного реестра недвижимости об объекте недвижимости
Сведения о частях земельного участка

Земельный участок			
(вид объекта недвижимости)			
Лист № ____ Раздела 4.2	Всего листов раздела 4.2 : ____	Всего разделов: ____	Всего листов выписки: ____
15.09.2021 № 99/2021/417559873			
Кадастровый номер:		02:17:000000:1087	

Номер точки	Координаты, м		Описание закрепления на местности	Средняя квадратическая погрешность определения координат характерных точек границы части земельного участка, м
	X	Y		
1	2	3	4	5
268	789346.11	1324830.74	данные отсутствуют	данные отсутствуют
269	789426.23	1324877.57	данные отсутствуют	данные отсутствуют
270	789509.63	1324926.17	данные отсутствуют	данные отсутствуют
271	789549.82	1324951.59	данные отсутствуют	данные отсутствуют
272	789566.17	1324977.91	данные отсутствуют	данные отсутствуют
273	789572.11	1324987.28	данные отсутствуют	данные отсутствуют
274	789544.33	1324970.08	данные отсутствуют	данные отсутствуют
275	789497.38	1324945.23	данные отсутствуют	данные отсутствуют
276	789420.76	1324895.62	данные отсутствуют	данные отсутствуют
276	789420.76	1324895.62	данные отсутствуют	данные отсутствуют
277	789418.65	1324898.74	данные отсутствуют	данные отсутствуют
277	789418.65	1324898.74	данные отсутствуют	данные отсутствуют
278	789416.89	1324899.71	данные отсутствуют	данные отсутствуют
278	789416.89	1324899.71	данные отсутствуют	данные отсутствуют
279	789410.85	1324897.73	данные отсутствуют	данные отсутствуют
279	789410.85	1324897.73	данные отсутствуют	данные отсутствуют
280	789409.75	1324894.99	данные отсутствуют	данные отсутствуют
Государственный регистратор				ФГИС ЕГРН
полное наименование должности			подпись	инициалы, фамилия

М.П.

Земельный участок			
(вид объекта недвижимости)			
Лист № ____ Раздела 4.2	Всего листов раздела 4.2 : ____	Всего разделов: ____	Всего листов выписки: ____
15.09.2021 № 99/2021/417559873			
Кадастровый номер:		02:17:000000:1087	

Номер точки	Координаты, м		Описание закрепления на местности	Средняя квадратическая погрешность определения координат характерных точек границы части земельного участка, м
	X	Y		
1	2	3	4	5
280	789409.75	1324894.99	данные отсутствуют	данные отсутствуют
281	789411.36	1324891.16	данные отсутствуют	данные отсутствуют
281	789411.36	1324891.16	данные отсутствуют	данные отсутствуют
282	789323.31	1324844.19	данные отсутствуют	данные отсутствуют
282	789323.31	1324844.19	данные отсутствуют	данные отсутствуют
283	789293.71	1324827.65	данные отсутствуют	данные отсутствуют
284	789273.87	1324825.06	данные отсутствуют	данные отсутствуют
285	789266.38	1324824.28	данные отсутствуют	данные отсутствуют
286	789254.28	1324825.5	данные отсутствуют	данные отсутствуют
287	789241.19	1324828.51	данные отсутствуют	данные отсутствуют
288	789223.54	1324834.33	данные отсутствуют	данные отсутствуют
289	789180.39	1324852.11	данные отсутствуют	данные отсутствуют
290	789086.3	1324887.89	данные отсутствуют	данные отсутствуют
291	789086.17	1324887.94	данные отсутствуют	данные отсутствуют
292	789104.54	1324874.61	данные отсутствуют	данные отсутствуют
293	789113.86	1324868.61	данные отсутствуют	данные отсутствуют
294	789129.45	1324859.75	данные отсутствуют	данные отсутствуют

Государственный регистратор		ФГИС ЕГРН
полное наименование должности	подпись	инициалы, фамилия

М.П.

Земельный участок			
(вид объекта недвижимости)			
Лист № ____ Раздела 4.2	Всего листов раздела 4.2 : ____	Всего разделов: ____	Всего листов выписки: ____
15.09.2021 № 99/2021/417559873			
Кадастровый номер:		02:17:000000:1087	

Номер точки	Координаты, м		Описание закрепления на местности	Средняя квадратическая погрешность определения координат характерных точек границы части земельного участка, м
	X	Y		
1	2	3	4	5
295	789143.52	1324849.81	данные отсутствуют	данные отсутствуют
296	789153.53	1324843.59	данные отсутствуют	данные отсутствуют
297	789173.72	1324832.65	данные отсутствуют	данные отсутствуют
298	789186.98	1324824.4	данные отсутствуют	данные отсутствуют
299	789218.18	1324812.81	данные отсутствуют	данные отсутствуют
300	789315.5	1324833.65	данные отсутствуют	данные отсутствуют
301	789327.79	1324835.11	данные отсутствуют	данные отсутствуют
302	789352.79	1324843.17	данные отсутствуют	данные отсутствуют
303	789363.97	1324848.45	данные отсутствуют	данные отсутствуют
304	789399.46	1324873.82	данные отсутствуют	данные отсутствуют
305	789432.83	1324900.75	данные отсутствуют	данные отсутствуют
306	789445.37	1324911.55	данные отсутствуют	данные отсутствуют
307	789304.57	1324833.72	данные отсутствуют	данные отсутствуют

Государственный регистратор		ФГИС ЕГРН
полное наименование должности	подпись	инициалы, фамилия

М.П.

Земельный участок				
(вид объекта недвижимости)				
Лист № ____ Раздела 4.2		Всего листов раздела 4.2 : ____		Всего разделов: ____
15.09.2021 № 99/2021/417559873				
Кадастровый номер:			02:17:000000:1087	
Сведения о характерных точках границы части (частей) земельного участка				
Учетный номер части: 4				
Система координат: МСК-05				
Зона №				
Номер точки	Координаты, м		Описание закрепления на местности	Средняя квадратическая погрешность определения координат характерных точек границы части земельного участка, м
	X	Y		
1	2	3	4	5
1	798330.2	1325373.05	данные отсутствуют	данные отсутствуют
2	798336.24	1325376.8	данные отсутствуют	данные отсутствуют
3	798335.31	1325378.59	данные отсутствуют	данные отсутствуют
4	798329.91	1325375.98	данные отсутствуют	данные отсутствуют
5	798330.26	1325373.48	данные отсутствуют	данные отсутствуют
6	798290.52	1325317.85	данные отсутствуют	данные отсутствуют
7	798311.78	1325334.9	данные отсутствуют	данные отсутствуют
8	798313.13	1325334.85	данные отсутствуют	данные отсутствуют
9	798313.65	1325335.36	данные отсутствуют	данные отсутствуют
10	798288.07	1325340.2	данные отсутствуют	данные отсутствуют
11	798265.35	1325322.61	данные отсутствуют	данные отсутствуют
12	794527.48	1325019.08	данные отсутствуют	данные отсутствуют
13	794511.54	1325024.29	данные отсутствуют	данные отсутствуют
14	794485.12	1325033.78	данные отсутствуют	данные отсутствуют
15	794456.87	1325046.18	данные отсутствуют	данные отсутствуют
16	794452.39	1325048.91	данные отсутствуют	данные отсутствуют
Государственный регистратор			ФГИС ЕГРН	
полное наименование должности			подпись	
			инициалы, фамилия	

М.П.

Раздел 4.2

Выписка из Единого государственного реестра недвижимости об объекте недвижимости
Сведения о частях земельного участка

Земельный участок				
(вид объекта недвижимости)				
Лист № ____ Раздела 4.2		Всего листов раздела 4.2 : ____		Всего разделов: ____
15.09.2021 № 99/2021/417559873				
Кадастровый номер:			02:17:000000:1087	
Номер точки	Координаты, м		Описание закрепления на местности	Средняя квадратическая погрешность определения координат характерных точек границы части земельного участка, м
	X	Y		
1	2	3	4	5
17	794452.46	1325050.86	данные отсутствуют	данные отсутствуют
18	794441.09	1325056.26	данные отсутствуют	данные отсутствуют
19	794437.48	1325054.1	данные отсутствуют	данные отсутствуют
20	794433.89	1325055.51	данные отсутствуют	данные отсутствуют
21	794404.25	1325074.1	данные отсутствуют	данные отсутствуют
22	794373.22	1325095.34	данные отсутствуют	данные отсутствуют
23	794419.23	1325062.24	данные отсутствуют	данные отсутствуют
24	794494.33	1325021.26	данные отсутствуют	данные отсутствуют
25	793524	1325560.63	данные отсутствуют	данные отсутствуют
26	793593.87	1325583.01	данные отсутствуют	данные отсутствуют
27	793590.41	1325583	данные отсутствуют	данные отсутствуют
28	793564.42	1325576.81	данные отсутствуют	данные отсутствуют
29	793544.89	1325570.14	данные отсутствуют	данные отсутствуют
30	793524.6	1325560.92	данные отсутствуют	данные отсутствуют
31	793207.23	1325079.22	данные отсутствуют	данные отсутствуют
32	793444.07	1325518.37	данные отсутствуют	данные отсутствуют
33	793443.13	1325517.81	данные отсутствуют	данные отсутствуют
Государственный регистратор			ФГИС ЕГРН	
полное наименование должности			подпись	
			инициалы, фамилия	

М.П.

Земельный участок			
(вид объекта недвижимости)			
Лист № ____ Раздела 4.2	Всего листов раздела 4.2 : ____	Всего разделов: ____	Всего листов выписки: ____
15.09.2021 № 99/2021/417559873			
Кадастровый номер:		02:17:000000:1087	

Номер точки	Координаты, м		Описание закрепления на местности	Средняя квадратическая погрешность определения координат характерных точек границы части земельного участка, м
	X	Y		
1	2	3	4	5
34	793423.8	1325501.7	данные отсутствуют	данные отсутствуют
35	793411.61	1325482.99	данные отсутствуют	данные отсутствуют
36	793377.32	1325422.35	данные отсутствуют	данные отсутствуют
37	793335.75	1325339.9	данные отсутствуют	данные отсутствуют
38	793310.75	1325293.12	данные отсутствуют	данные отсутствуют
39	793273.17	1325220.57	данные отсутствуют	данные отсутствуют
40	793223.74	1325123.93	данные отсутствуют	данные отсутствуют
41	793201.04	1325076.77	данные отсутствуют	данные отсутствуют
42	791953.93	1325032.08	данные отсутствуют	данные отсутствуют
43	791932.64	1325046.8	данные отсутствуют	данные отсутствуют
44	791932.46	1325039.73	данные отсутствуют	данные отсутствуют
45	791938.14	1325035.41	данные отсутствуют	данные отсутствуют
46	791954.24	1325021.8	данные отсутствуют	данные отсутствуют
47	791835.4	1325128.51	данные отсутствуют	данные отсутствуют
48	791819.28	1325143.44	данные отсутствуют	данные отсутствуют
49	791815.42	1325144.77	данные отсутствуют	данные отсутствуют
50	791622.42	1325209.3	данные отсутствуют	данные отсутствуют

Государственный регистратор		ФГИС ЕГРН
полное наименование должности	подпись	инициалы, фамилия

М.П.

Земельный участок			
(вид объекта недвижимости)			
Лист № ____ Раздела 4.2	Всего листов раздела 4.2 : ____	Всего разделов: ____	Всего листов выписки: ____
15.09.2021 № 99/2021/417559873			
Кадастровый номер:		02:17:000000:1087	

Номер точки	Координаты, м		Описание закрепления на местности	Средняя квадратическая погрешность определения координат характерных точек границы части земельного участка, м
	X	Y		
1	2	3	4	5
51	791610.35	1325213.15	данные отсутствуют	данные отсутствуют
52	791600	1325215.98	данные отсутствуют	данные отсутствуют
53	791602.07	1325198.07	данные отсутствуют	данные отсутствуют
54	791604.49	1325197.34	данные отсутствуют	данные отсутствуют
55	791624.5	1325191.33	данные отсутствуют	данные отсутствуют
56	803701.5	1328940.91	данные отсутствуют	данные отсутствуют
57	803722.4	1328943.09	данные отсутствуют	данные отсутствуют
58	803727.88	1328950.42	данные отсутствуют	данные отсутствуют
59	803739.22	1328963.13	данные отсутствуют	данные отсутствуют
60	803742.23	1328966.79	данные отсутствуют	данные отсутствуют
61	803718.14	1328964.27	данные отсутствуют	данные отсутствуют
62	803714.8	1328959.59	данные отсутствуют	данные отсутствуют
63	788577.36	1325078.06	данные отсутствуют	данные отсутствуют
64	788571.03	1325080.66	данные отсутствуют	данные отсутствуют
65	788574.25	1325077.9	данные отсутствуют	данные отсутствуют
65	788574.25	1325077.9	данные отсутствуют	данные отсутствуют
66	788813.17	1324962.22	данные отсутствуют	данные отсутствуют

Государственный регистратор		ФГИС ЕГРН
полное наименование должности	подпись	инициалы, фамилия

М.П.

Земельный участок			
(вид объекта недвижимости)			
Лист № ____ Раздела 4.2	Всего листов раздела 4.2 : ____	Всего разделов: ____	Всего листов выписки: ____
15.09.2021 № 99/2021/417559873			
Кадастровый номер:		02:17:000000:1087	

Номер точки	Координаты, м		Описание закрепления на местности	Средняя квадратическая погрешность определения координат характерных точек границы части земельного участка, м
	X	Y		
1	2	3	4	5
67	788861.25	1324967.84	данные отсутствуют	данные отсутствуют
68	788860.82	1324967.97	данные отсутствуют	данные отсутствуют
69	788823.95	1324985.12	данные отсутствуют	данные отсутствуют
70	788782.67	1324980.3	данные отсутствуют	данные отсутствуют
71	788643.39	1325050.23	данные отсутствуют	данные отсутствуют
72	788698.11	1325014.9	данные отсутствуют	данные отсутствуют
72	788698.11	1325014.9	данные отсутствуют	данные отсутствуют
73	788743.28	1324993.7	данные отсутствуют	данные отсутствуют
73	788743.28	1324993.7	данные отсутствуют	данные отсутствуют
74	784713.91	1322959.67	данные отсутствуют	данные отсутствуют
75	784727.28	1322967.12	данные отсутствуют	данные отсутствуют
76	784737.22	1322972.72	данные отсутствуют	данные отсутствуют
77	784720.64	1322963.63	данные отсутствуют	данные отсутствуют
78	784719.98	1322963.24	данные отсутствуют	данные отсутствуют
79	784715.72	1322963.24	данные отсутствуют	данные отсутствуют
80	784715.72	1322960.73	данные отсутствуют	данные отсутствуют
81	784573.34	1322875.64	данные отсутствуют	данные отсутствуют
Государственный регистратор				ФГИС ЕГРН
полное наименование должности			подпись	инициалы, фамилия

М.П.

Раздел 4.2

Выписка из Единого государственного реестра недвижимости об объекте недвижимости
Сведения о частях земельного участка

Земельный участок			
(вид объекта недвижимости)			
Лист № ____ Раздела 4.2	Всего листов раздела 4.2 : ____	Всего разделов: ____	Всего листов выписки: ____
15.09.2021 № 99/2021/417559873			
Кадастровый номер:		02:17:000000:1087	

Номер точки	Координаты, м		Описание закрепления на местности	Средняя квадратическая погрешность определения координат характерных точек границы части земельного участка, м
	X	Y		
1	2	3	4	5
82	784577.27	1322878.42	данные отсутствуют	данные отсутствуют
83	784580.22	1322883.06	данные отсутствуют	данные отсутствуют
84	784583.79	1322886.35	данные отсутствуют	данные отсутствуют
85	784588.82	1322890.17	данные отсутствуют	данные отсутствуют
86	784590.41	1322891.06	данные отсутствуют	данные отсутствуют
87	784583.62	1322908.49	данные отсутствуют	данные отсутствуют
88	784580.18	1322906.57	данные отсутствуют	данные отсутствуют
89	784565.23	1322896.44	данные отсутствуют	данные отсутствуют
90	791358.98	1325241.56	данные отсутствуют	данные отсутствуют
90	791358.98	1325241.56	данные отсутствуют	данные отсутствуют
91	791326.48	1325243.47	данные отсутствуют	данные отсутствуют
92	791326.48	1325243.46	данные отсутствуют	данные отсутствуют
93	798595.58	1325705.49	данные отсутствуют	данные отсутствуют
94	798595.87	1325705.64	данные отсутствуют	данные отсутствуют
95	798592.44	1325711.68	данные отсутствуют	данные отсутствуют
96	798589.5	1325710.17	данные отсутствуют	данные отсутствуют
97	798708.64	1325761.46	данные отсутствуют	данные отсутствуют
Государственный регистратор				ФГИС ЕГРН
полное наименование должности			подпись	инициалы, фамилия

М.П.

Земельный участок			
(вид объекта недвижимости)			
Лист № ____ Раздела 4.2	Всего листов раздела 4.2 : ____	Всего разделов: ____	Всего листов выписки: ____
15.09.2021 № 99/2021/417559873			
Кадастровый номер:		02:17:000000:1087	

Номер точки	Координаты, м		Описание закрепления на местности	Средняя квадратическая погрешность определения координат характерных точек границы части земельного участка, м
	X	Y		
1	2	3	4	5
98	798698.48	1325767.02	данные отсутствуют	данные отсутствуют
99	798685.21	1325760.58	данные отсутствуют	данные отсутствуют
100	798669.14	1325752.25	данные отсутствуют	данные отсутствуют
101	798665.91	1325751.59	данные отсутствуют	данные отсутствуют
102	798661.72	1325751.59	данные отсутствуют	данные отсутствуют
103	798658.64	1325752.02	данные отсутствуют	данные отсутствуют
104	798656.42	1325752.76	данные отсутствуют	данные отсутствуют
105	798641.85	1325746.26	данные отсутствуют	данные отсутствуют
106	798642.17	1325744.87	данные отсутствуют	данные отсутствуют
107	798641.96	1325740.05	данные отсутствуют	данные отсутствуют
108	798640.66	1325736.53	данные отсутствуют	данные отсутствуют
109	798596	1325713.51	данные отсутствуют	данные отсутствуют
110	798599.47	1325707.41	данные отсутствуют	данные отсутствуют
111	787988.82	1325048.72	данные отсутствуют	данные отсутствуют
112	788019.2	1325065.34	данные отсутствуют	данные отсутствуют
113	788076.61	1325093.8	данные отсутствуют	данные отсутствуют
114	788143.07	1325124.56	данные отсутствуют	данные отсутствуют

Государственный регистратор		ФГИС ЕГРН
полное наименование должности	подпись	инициалы, фамилия

М.П.

Земельный участок			
(вид объекта недвижимости)			
Лист № ____ Раздела 4.2	Всего листов раздела 4.2 : ____	Всего разделов: ____	Всего листов выписки: ____
15.09.2021 № 99/2021/417559873			
Кадастровый номер:		02:17:000000:1087	

Номер точки	Координаты, м		Описание закрепления на местности	Средняя квадратическая погрешность определения координат характерных точек границы части земельного участка, м
	X	Y		
1	2	3	4	5
115	788182.66	1325150.15	данные отсутствуют	данные отсутствуют
116	788188.41	1325153.56	данные отсутствуют	данные отсутствуют
117	788192	1325152.24	данные отсутствуют	данные отсутствуют
118	788200.46	1325154.34	данные отсутствуют	данные отсутствуют
119	788201.84	1325156.7	данные отсутствуют	данные отсутствуют
120	788208.37	1325156.02	данные отсутствуют	данные отсутствуют
121	788212.22	1325156.84	данные отсутствуют	данные отсутствуют
122	788270.81	1325184.7	данные отсутствуют	данные отсутствуют
123	788295.98	1325194.35	данные отсутствуют	данные отсутствуют
124	788320.01	1325199.11	данные отсутствуют	данные отсутствуют
125	788340.91	1325198.13	данные отсутствуют	данные отсутствуют
126	788364.36	1325194.51	данные отсутствуют	данные отсутствуют
127	788402.21	1325182.32	данные отсутствуют	данные отсутствуют
128	788425.18	1325169.55	данные отсутствуют	данные отсутствуют
129	788449.83	1325154.32	данные отсутствуют	данные отсутствуют
130	788456.55	1325147.83	данные отсутствуют	данные отсутствуют
131	788463.06	1325131.8	данные отсутствуют	данные отсутствуют

Государственный регистратор		ФГИС ЕГРН
полное наименование должности	подпись	инициалы, фамилия

М.П.

Земельный участок			
(вид объекта недвижимости)			
Лист № ____ Раздела 4.2	Всего листов раздела 4.2 : ____	Всего разделов: ____	Всего листов выписки: ____
15.09.2021 № 99/2021/417559873			
Кадастровый номер:		02:17:000000:1087	

Номер точки	Координаты, м		Описание закрепления на местности	Средняя квадратическая погрешность определения координат характерных точек границы части земельного участка, м
	X	Y		
1	2	3	4	5
132	788467.66	1325123.01	данные отсутствуют	данные отсутствуют
133	788481.61	1325117.43	данные отсутствуют	данные отсутствуют
134	788497.32	1325118.39	данные отсутствуют	данные отсутствуют
135	788507.96	1325124.3	данные отсутствуют	данные отсутствуют
136	788517.23	1325140.25	данные отсутствуют	данные отсутствуют
137	788523.64	1325150.84	данные отсутствуют	данные отсутствуют
138	788529.39	1325164.06	данные отсутствуют	данные отсутствуют
139	788516.07	1325179.83	данные отсутствуют	данные отсутствуют
140	788498.84	1325183.26	данные отсутствуют	данные отсутствуют
141	788485.11	1325190.2	данные отсутствуют	данные отсутствуют
142	788440.02	1325207.07	данные отсутствуют	данные отсутствуют
143	788402.81	1325221.32	данные отсутствуют	данные отсутствуют
144	788368.44	1325232.42	данные отсутствуют	данные отсутствуют
145	788345.83	1325239.53	данные отсутствуют	данные отсутствуют
146	788329.91	1325240.41	данные отсутствуют	данные отсутствуют
147	788313.08	1325238.5	данные отсутствуют	данные отсутствуют
148	788296.62	1325232.91	данные отсутствуют	данные отсутствуют
Государственный регистратор				ФГИС ЕГРН
полное наименование должности			подпись	инициалы, фамилия

М.П.

Раздел 4.2

Выписка из Единого государственного реестра недвижимости об объекте недвижимости
Сведения о частях земельного участка

Земельный участок			
(вид объекта недвижимости)			
Лист № ____ Раздела 4.2	Всего листов раздела 4.2 : ____	Всего разделов: ____	Всего листов выписки: ____
15.09.2021 № 99/2021/417559873			
Кадастровый номер:		02:17:000000:1087	

Номер точки	Координаты, м		Описание закрепления на местности	Средняя квадратическая погрешность определения координат характерных точек границы части земельного участка, м
	X	Y		
1	2	3	4	5
149	788287.71	1325228.1	данные отсутствуют	данные отсутствуют
150	788280.18	1325222.22	данные отсутствуют	данные отсутствуют
151	788248.86	1325205.56	данные отсутствуют	данные отсутствуют
152	788198.95	1325181.33	данные отсутствуют	данные отсутствуют
153	788190.28	1325176.23	данные отсутствуют	данные отсутствуют
154	788186.08	1325175.29	данные отсутствуют	данные отсутствуют
155	788177.81	1325170.84	данные отсутствуют	данные отсутствуют
156	788174.36	1325168.61	данные отсутствуют	данные отсутствуют
157	788136.23	1325150.03	данные отсутствуют	данные отсутствуют
158	788067.33	1325114.25	данные отсутствуют	данные отсутствуют
159	788034.18	1325097.92	данные отсутствуют	данные отсутствуют
160	788017.95	1325080.18	данные отсутствуют	данные отсутствуют
161	787999.56	1325060.01	данные отсутствуют	данные отсутствуют
162	788806.23	1324993.36	данные отсутствуют	данные отсутствуют
163	788754.01	1325017.65	данные отсутствуют	данные отсутствуют
164	788712.82	1325041.35	данные отсутствуют	данные отсутствуют
165	788658.62	1325072.71	данные отсутствуют	данные отсутствуют
Государственный регистратор				ФГИС ЕГРН
полное наименование должности			подпись	инициалы, фамилия

М.П.

Земельный участок			
(вид объекта недвижимости)			
Лист № ____ Раздела 4.2	Всего листов раздела 4.2 : ____	Всего разделов: ____	Всего листов выписки: ____
15.09.2021 № 99/2021/417559873			
Кадастровый номер:		02:17:000000:1087	

Номер точки	Координаты, м		Описание закрепления на местности	Средняя квадратическая погрешность определения координат характерных точек границы части земельного участка, м
	X	Y		
1	2	3	4	5
166	788604.46	1325103	данные отсутствуют	данные отсутствуют
167	788606.03	1325115.94	данные отсутствуют	данные отсутствуют
168	788602.03	1325135.51	данные отсутствуют	данные отсутствуют
169	788588.8	1325137.45	данные отсутствуют	данные отсутствуют
170	788582.73	1325135.17	данные отсутствуют	данные отсутствуют
171	788558.42	1325140.07	данные отсутствуют	данные отсутствуют
172	788551.69	1325130.83	данные отсутствуют	данные отсутствуют
173	788546.68	1325114.5	данные отсутствуют	данные отсутствуют
174	788546.37	1325107.19	данные отсутствуют	данные отсутствуют
175	788560.69	1325089.5	данные отсутствуют	данные отсутствуют
176	788592.52	1325078.87	данные отсутствуют	данные отсутствуют
177	788633.86	1325056.38	данные отсутствуют	данные отсутствуют
178	788828.24	1324955.42	данные отсутствуют	данные отсутствуют
179	788822.15	1324968.59	данные отсутствуют	данные отсутствуют
180	793094.88	1324847.89	данные отсутствуют	данные отсутствуют
181	793088.47	1324837.07	данные отсутствуют	данные отсутствуют
182	793085.86	1324834.62	данные отсутствуют	данные отсутствуют

Государственный регистратор		ФГИС ЕГРН
полное наименование должности	подпись	инициалы, фамилия

М.П.

Земельный участок			
(вид объекта недвижимости)			
Лист № ____ Раздела 4.2	Всего листов раздела 4.2 : ____	Всего разделов: ____	Всего листов выписки: ____
15.09.2021 № 99/2021/417559873			
Кадастровый номер:		02:17:000000:1087	

Номер точки	Координаты, м		Описание закрепления на местности	Средняя квадратическая погрешность определения координат характерных точек границы части земельного участка, м
	X	Y		
1	2	3	4	5
183	793084.69	1324834.66	данные отсутствуют	данные отсутствуют
184	793083.46	1324835.38	данные отсутствуют	данные отсутствуют
185	793080.79	1324825.62	данные отсутствуют	данные отсутствуют
186	793088.05	1324802.19	данные отсутствуют	данные отсутствуют
187	793093.31	1324793.89	данные отсутствуют	данные отсутствуют
188	793093.84	1324793.35	данные отсутствуют	данные отсутствуют
189	793098.56	1324802.37	данные отсутствуют	данные отсутствуют
190	793098	1324804.25	данные отсутствуют	данные отсутствуют
191	793098.91	1324805.89	данные отсутствуют	данные отсутствуют
192	793113.01	1324840.29	данные отсутствуют	данные отсутствуют
193	793108.5	1324850.85	данные отсутствуют	данные отсутствуют
194	793103.07	1324860.92	данные отсутствуют	данные отсутствуют
195	793101.85	1324862.9	данные отсутствуют	данные отсутствуют
196	790334.3	1325260.86	данные отсутствуют	данные отсутствуют
197	790415.71	1325258.3	данные отсутствуют	данные отсутствуют
198	790464.46	1325256.34	данные отсутствуют	данные отсутствуют
199	790539.11	1325252.6	данные отсутствуют	данные отсутствуют

Государственный регистратор		ФГИС ЕГРН
полное наименование должности	подпись	инициалы, фамилия

М.П.

Земельный участок			
(вид объекта недвижимости)			
Лист № ____ Раздела 4.2	Всего листов раздела 4.2 : ____	Всего разделов: ____	Всего листов выписки: ____
15.09.2021 № 99/2021/417559873			
Кадастровый номер:		02:17:000000:1087	

Номер точки	Координаты, м		Описание закрепления на местности	Средняя квадратическая погрешность определения координат характерных точек границы части земельного участка, м
	X	Y		
1	2	3	4	5
200	790609	1325250.76	данные отсутствуют	данные отсутствуют
201	790675.22	1325248.52	данные отсутствуют	данные отсутствуют
202	790747.14	1325245.69	данные отсутствуют	данные отсутствуют
203	790806.16	1325245.22	данные отсутствуют	данные отсутствуют
204	790866.39	1325243.41	данные отсутствуют	данные отсутствуют
205	790932.43	1325241.72	данные отсутствуют	данные отсутствуют
206	790995.57	1325239.67	данные отсутствуют	данные отсутствуют
207	791065.02	1325237.28	данные отсутствуют	данные отсутствуют
208	791133.59	1325234.78	данные отсутствуют	данные отсутствуют
209	791241.01	1325231.77	данные отсутствуют	данные отсутствуют
210	791274.77	1325231.07	данные отсутствуют	данные отсутствуют
211	791275.57	1325229.21	данные отсутствуют	данные отсутствуют
212	791276.08	1325228.8	данные отсутствуют	данные отсутствуют
213	791282.7	1325229.83	данные отсутствуют	данные отсутствуют
214	791301.15	1325234.56	данные отсутствуют	данные отсутствуют
215	791316.72	1325240.08	данные отсутствуют	данные отсутствуют
216	791327.93	1325236.38	данные отсутствуют	данные отсутствуют
Государственный регистратор				ФГИС ЕГРН
полное наименование должности			подпись	инициалы, фамилия

М.П.

Раздел 4.2

Выписка из Единого государственного реестра недвижимости об объекте недвижимости
Сведения о частях земельного участка

Земельный участок			
(вид объекта недвижимости)			
Лист № ____ Раздела 4.2	Всего листов раздела 4.2 : ____	Всего разделов: ____	Всего листов выписки: ____
15.09.2021 № 99/2021/417559873			
Кадастровый номер:		02:17:000000:1087	

Номер точки	Координаты, м		Описание закрепления на местности	Средняя квадратическая погрешность определения координат характерных точек границы части земельного участка, м
	X	Y		
1	2	3	4	5
217	791351.68	1325230.2	данные отсутствуют	данные отсутствуют
218	791367.98	1325227.55	данные отсутствуют	данные отсутствуют
219	791379.01	1325227.29	данные отсутствуют	данные отсутствуют
220	791393.7	1325227.76	данные отсутствуют	данные отсутствуют
221	791410.1	1325229.65	данные отсутствуют	данные отсутствуют
222	791425.98	1325234.21	данные отсутствуют	данные отсутствуют
223	791436.84	1325234.32	данные отсутствуют	данные отсутствуют
224	791452	1325233.54	данные отсутствуют	данные отсутствуют
225	791465.69	1325232.35	данные отсутствуют	данные отсутствуют
226	791483.09	1325229.83	данные отсутствуют	данные отсутствуют
227	791495.38	1325228.82	данные отсутствуют	данные отсутствуют
228	791513.93	1325229.4	данные отсутствуют	данные отсутствуют
229	791530.32	1325231.44	данные отсутствуют	данные отсутствуют
230	791536.67	1325233.33	данные отсутствуют	данные отсутствуют
231	791528.93	1325235.45	данные отсутствуют	данные отсутствуют
232	791504.75	1325237.77	данные отсутствуют	данные отсутствуют
233	791456.34	1325240.73	данные отсутствуют	данные отсутствуют
Государственный регистратор				ФГИС ЕГРН
полное наименование должности			подпись	инициалы, фамилия

М.П.

Земельный участок			
(вид объекта недвижимости)			
Лист № ____ Раздела 4.2	Всего листов раздела 4.2 : ____	Всего разделов: ____	Всего листов выписки: ____
15.09.2021 № 99/2021/417559873			
Кадастровый номер:		02:17:000000:1087	

Номер точки	Координаты, м		Описание закрепления на местности	Средняя квадратическая погрешность определения координат характерных точек границы части земельного участка, м
	X	Y		
1	2	3	4	5
234	791408.52	1325245.38	данные отсутствуют	данные отсутствуют
235	791403.22	1325248.38	данные отсутствуют	данные отсутствуют
236	791399.37	1325251.94	данные отсутствуют	данные отсутствуют
237	791397.03	1325256.67	данные отсутствуют	данные отсутствуют
238	791396.3	1325259.72	данные отсутствуют	данные отсутствуют
239	791374.28	1325256.28	данные отсутствуют	данные отсутствуют
240	791372.3	1325247.22	данные отсутствуют	данные отсутствуют
241	791371.2	1325241.56	данные отсутствуют	данные отсутствуют
242	791241.61	1325248.44	данные отсутствуют	данные отсутствуют
243	791134.24	1325253.76	данные отсутствуют	данные отсутствуют
244	791064.35	1325257.13	данные отсутствуют	данные отсутствуют
245	790997.73	1325259.1	данные отсутствуют	данные отсутствуют
246	790931.79	1325261.23	данные отсутствуют	данные отсутствуют
247	790867.39	1325263.25	данные отсутствуют	данные отсутствуют
248	790805.65	1325263.85	данные отсутствуют	данные отсутствуют
249	790744.87	1325266.19	данные отсутствуют	данные отсутствуют
250	790676.08	1325267.75	данные отсутствуют	данные отсутствуют

Государственный регистратор		ФГИС ЕГРН
полное наименование должности	подпись	инициалы, фамилия

М.П.

Земельный участок			
(вид объекта недвижимости)			
Лист № ____ Раздела 4.2	Всего листов раздела 4.2 : ____	Всего разделов: ____	Всего листов выписки: ____
15.09.2021 № 99/2021/417559873			
Кадастровый номер:		02:17:000000:1087	

Номер точки	Координаты, м		Описание закрепления на местности	Средняя квадратическая погрешность определения координат характерных точек границы части земельного участка, м
	X	Y		
1	2	3	4	5
251	790608.45	1325269.74	данные отсутствуют	данные отсутствуют
252	790539.49	1325272.94	данные отсутствуют	данные отсутствуют
253	790464.72	1325275.38	данные отсутствуют	данные отсутствуют
254	790416.56	1325276.96	данные отсутствуют	данные отсутствуют
255	790333.32	1325279.06	данные отсутствуют	данные отсутствуют
256	790271.7	1325279.28	данные отсутствуют	данные отсутствуют
257	790199.76	1325282.77	данные отсутствуют	данные отсутствуют
258	790184.53	1325282.65	данные отсутствуют	данные отсутствуют
259	790193.63	1325277.76	данные отсутствуют	данные отсутствуют
260	790219.55	1325265.32	данные отсутствуют	данные отсутствуют
261	790224.14	1325263.53	данные отсутствуют	данные отсутствуют
262	790280.23	1325263.14	данные отсутствуют	данные отсутствуют
263	789236.08	1324807.06	данные отсутствуют	данные отсутствуют
264	789258.44	1324803.85	данные отсутствуют	данные отсутствуют
265	789275.19	1324804.66	данные отсутствуют	данные отсутствуют
266	789307.78	1324812.98	данные отсутствуют	данные отсутствуют
267	789324.53	1324818.2	данные отсутствуют	данные отсутствуют

Государственный регистратор		ФГИС ЕГРН
полное наименование должности	подпись	инициалы, фамилия

М.П.

Земельный участок			
(вид объекта недвижимости)			
Лист № ____ Раздела 4.2	Всего листов раздела 4.2 : ____	Всего разделов: ____	Всего листов выписки: ____
15.09.2021 № 99/2021/417559873			
Кадастровый номер:		02:17:000000:1087	

Номер точки	Координаты, м		Описание закрепления на местности	Средняя квадратическая погрешность определения координат характерных точек границы части земельного участка, м
	X	Y		
1	2	3	4	5
268	789346.11	1324830.74	данные отсутствуют	данные отсутствуют
269	789426.23	1324877.57	данные отсутствуют	данные отсутствуют
270	789509.63	1324926.17	данные отсутствуют	данные отсутствуют
271	789549.82	1324951.59	данные отсутствуют	данные отсутствуют
272	789566.17	1324977.91	данные отсутствуют	данные отсутствуют
273	789572.11	1324987.28	данные отсутствуют	данные отсутствуют
274	789544.33	1324970.08	данные отсутствуют	данные отсутствуют
275	789497.38	1324945.23	данные отсутствуют	данные отсутствуют
276	789420.76	1324895.62	данные отсутствуют	данные отсутствуют
276	789420.76	1324895.62	данные отсутствуют	данные отсутствуют
277	789418.65	1324898.74	данные отсутствуют	данные отсутствуют
277	789418.65	1324898.74	данные отсутствуют	данные отсутствуют
278	789416.89	1324899.71	данные отсутствуют	данные отсутствуют
278	789416.89	1324899.71	данные отсутствуют	данные отсутствуют
279	789410.85	1324897.73	данные отсутствуют	данные отсутствуют
279	789410.85	1324897.73	данные отсутствуют	данные отсутствуют
280	789409.75	1324894.99	данные отсутствуют	данные отсутствуют
Государственный регистратор				ФГИС ЕГРН
полное наименование должности			подпись	инициалы, фамилия

М.П.

Раздел 4.2

Выписка из Единого государственного реестра недвижимости об объекте недвижимости
Сведения о частях земельного участка

Земельный участок			
(вид объекта недвижимости)			
Лист № ____ Раздела 4.2	Всего листов раздела 4.2 : ____	Всего разделов: ____	Всего листов выписки: ____
15.09.2021 № 99/2021/417559873			
Кадастровый номер:		02:17:000000:1087	

Номер точки	Координаты, м		Описание закрепления на местности	Средняя квадратическая погрешность определения координат характерных точек границы части земельного участка, м
	X	Y		
1	2	3	4	5
280	789409.75	1324894.99	данные отсутствуют	данные отсутствуют
281	789411.36	1324891.16	данные отсутствуют	данные отсутствуют
281	789411.36	1324891.16	данные отсутствуют	данные отсутствуют
282	789323.31	1324844.19	данные отсутствуют	данные отсутствуют
282	789323.31	1324844.19	данные отсутствуют	данные отсутствуют
283	789293.71	1324827.65	данные отсутствуют	данные отсутствуют
284	789273.87	1324825.06	данные отсутствуют	данные отсутствуют
285	789266.38	1324824.28	данные отсутствуют	данные отсутствуют
286	789254.28	1324825.5	данные отсутствуют	данные отсутствуют
287	789241.19	1324828.51	данные отсутствуют	данные отсутствуют
288	789223.54	1324834.33	данные отсутствуют	данные отсутствуют
289	789180.39	1324852.11	данные отсутствуют	данные отсутствуют
290	789086.3	1324887.89	данные отсутствуют	данные отсутствуют
291	789086.17	1324887.94	данные отсутствуют	данные отсутствуют
292	789104.54	1324874.61	данные отсутствуют	данные отсутствуют
293	789113.86	1324868.61	данные отсутствуют	данные отсутствуют
294	789129.45	1324859.75	данные отсутствуют	данные отсутствуют
Государственный регистратор				ФГИС ЕГРН
полное наименование должности			подпись	инициалы, фамилия

М.П.

Земельный участок			
(вид объекта недвижимости)			
Лист № ____ Раздела 4.2	Всего листов раздела 4.2 : ____	Всего разделов: ____	Всего листов выписки: ____
15.09.2021 № 99/2021/417559873			
Кадастровый номер:		02:17:000000:1087	

Номер точки	Координаты, м		Описание закрепления на местности	Средняя квадратическая погрешность определения координат характерных точек границы части земельного участка, м
	X	Y		
1	2	3	4	5
295	789143.52	1324849.81	данные отсутствуют	данные отсутствуют
296	789153.53	1324843.59	данные отсутствуют	данные отсутствуют
297	789173.72	1324832.65	данные отсутствуют	данные отсутствуют
298	789186.98	1324824.4	данные отсутствуют	данные отсутствуют
299	789218.18	1324812.81	данные отсутствуют	данные отсутствуют
300	789315.5	1324833.65	данные отсутствуют	данные отсутствуют
301	789327.79	1324835.11	данные отсутствуют	данные отсутствуют
302	789352.79	1324843.17	данные отсутствуют	данные отсутствуют
303	789363.97	1324848.45	данные отсутствуют	данные отсутствуют
304	789399.46	1324873.82	данные отсутствуют	данные отсутствуют
305	789432.83	1324900.75	данные отсутствуют	данные отсутствуют
306	789445.37	1324911.55	данные отсутствуют	данные отсутствуют
307	789304.57	1324833.72	данные отсутствуют	данные отсутствуют

Государственный регистратор		ФГИС ЕГРН
полное наименование должности	подпись	инициалы, фамилия

М.П.

Земельный участок				
(вид объекта недвижимости)				
Лист № ____ Раздела 4.2	Всего листов раздела 4.2 : ____	Всего разделов: ____	Всего листов выписки: ____	
15.09.2021 № 99/2021/417559873				
Кадастровый номер:		02:17:000000:1087		
Сведения о характерных точках границы части (частей) земельного участка				
Учетный номер части: 5				
Система координат: МСК-05				
Зона №				
Номер точки	Координаты, м		Описание закрепления на местности	Средняя квадратическая погрешность определения координат характерных точек границы части земельного участка, м
	X	Y		
1	2	3	4	5
1	798330.2	1325373.05	данные отсутствуют	данные отсутствуют
2	798336.24	1325376.8	данные отсутствуют	данные отсутствуют
3	798335.31	1325378.59	данные отсутствуют	данные отсутствуют
4	798329.91	1325375.98	данные отсутствуют	данные отсутствуют
5	798330.26	1325373.48	данные отсутствуют	данные отсутствуют
6	798290.52	1325317.85	данные отсутствуют	данные отсутствуют
7	798311.78	1325334.9	данные отсутствуют	данные отсутствуют
8	798313.13	1325334.85	данные отсутствуют	данные отсутствуют
9	798313.65	1325335.36	данные отсутствуют	данные отсутствуют
10	798288.07	1325340.2	данные отсутствуют	данные отсутствуют
11	798265.35	1325322.61	данные отсутствуют	данные отсутствуют
12	794527.48	1325019.08	данные отсутствуют	данные отсутствуют
13	794511.54	1325024.29	данные отсутствуют	данные отсутствуют
14	794485.12	1325033.78	данные отсутствуют	данные отсутствуют
15	794456.87	1325046.18	данные отсутствуют	данные отсутствуют
16	794452.39	1325048.91	данные отсутствуют	данные отсутствуют

Государственный регистратор		ФГИС ЕГРН
полное наименование должности	подпись	инициалы, фамилия

М.П.

Земельный участок			
(вид объекта недвижимости)			
Лист № ____ Раздела 4.2	Всего листов раздела 4.2 : ____	Всего разделов: ____	Всего листов выписки: ____
15.09.2021 № 99/2021/417559873			
Кадастровый номер:		02:17:000000:1087	

Номер точки	Координаты, м		Описание закрепления на местности	Средняя квадратическая погрешность определения координат характерных точек границы части земельного участка, м
	X	Y		
1	2	3	4	5
17	794452.46	1325050.86	данные отсутствуют	данные отсутствуют
18	794441.09	1325056.26	данные отсутствуют	данные отсутствуют
19	794437.48	1325054.1	данные отсутствуют	данные отсутствуют
20	794433.89	1325055.51	данные отсутствуют	данные отсутствуют
21	794404.25	1325074.1	данные отсутствуют	данные отсутствуют
22	794373.22	1325095.34	данные отсутствуют	данные отсутствуют
23	794419.23	1325062.24	данные отсутствуют	данные отсутствуют
24	794494.33	1325021.26	данные отсутствуют	данные отсутствуют
25	793524	1325560.63	данные отсутствуют	данные отсутствуют
26	793593.87	1325583.01	данные отсутствуют	данные отсутствуют
27	793590.41	1325583	данные отсутствуют	данные отсутствуют
28	793564.42	1325576.81	данные отсутствуют	данные отсутствуют
29	793544.89	1325570.14	данные отсутствуют	данные отсутствуют
30	793524.6	1325560.92	данные отсутствуют	данные отсутствуют
31	793207.23	1325079.22	данные отсутствуют	данные отсутствуют
32	793444.07	1325518.37	данные отсутствуют	данные отсутствуют
33	793443.13	1325517.81	данные отсутствуют	данные отсутствуют
Государственный регистратор				ФГИС ЕГРН
полное наименование должности			подпись	инициалы, фамилия

М.П.

Раздел 4.2

Выписка из Единого государственного реестра недвижимости об объекте недвижимости
Сведения о частях земельного участка

Земельный участок			
(вид объекта недвижимости)			
Лист № ____ Раздела 4.2	Всего листов раздела 4.2 : ____	Всего разделов: ____	Всего листов выписки: ____
15.09.2021 № 99/2021/417559873			
Кадастровый номер:		02:17:000000:1087	

Номер точки	Координаты, м		Описание закрепления на местности	Средняя квадратическая погрешность определения координат характерных точек границы части земельного участка, м
	X	Y		
1	2	3	4	5
34	793423.8	1325501.7	данные отсутствуют	данные отсутствуют
35	793411.61	1325482.99	данные отсутствуют	данные отсутствуют
36	793377.32	1325422.35	данные отсутствуют	данные отсутствуют
37	793335.75	1325339.9	данные отсутствуют	данные отсутствуют
38	793310.75	1325293.12	данные отсутствуют	данные отсутствуют
39	793273.17	1325220.57	данные отсутствуют	данные отсутствуют
40	793223.74	1325123.93	данные отсутствуют	данные отсутствуют
41	793201.04	1325076.77	данные отсутствуют	данные отсутствуют
42	791953.93	1325032.08	данные отсутствуют	данные отсутствуют
43	791932.64	1325046.8	данные отсутствуют	данные отсутствуют
44	791932.46	1325039.73	данные отсутствуют	данные отсутствуют
45	791938.14	1325035.41	данные отсутствуют	данные отсутствуют
46	791954.24	1325021.8	данные отсутствуют	данные отсутствуют
47	791835.4	1325128.51	данные отсутствуют	данные отсутствуют
48	791819.28	1325143.44	данные отсутствуют	данные отсутствуют
49	791815.42	1325144.77	данные отсутствуют	данные отсутствуют
50	791622.42	1325209.3	данные отсутствуют	данные отсутствуют
Государственный регистратор				ФГИС ЕГРН
полное наименование должности			подпись	инициалы, фамилия

М.П.

Земельный участок			
(вид объекта недвижимости)			
Лист № ____ Раздела 4.2	Всего листов раздела 4.2 : ____	Всего разделов: ____	Всего листов выписки: ____
15.09.2021 № 99/2021/417559873			
Кадастровый номер:		02:17:000000:1087	

Номер точки	Координаты, м		Описание закрепления на местности	Средняя квадратическая погрешность определения координат характерных точек границы части земельного участка, м
	X	Y		
1	2	3	4	5
51	791610.35	1325213.15	данные отсутствуют	данные отсутствуют
52	791600	1325215.98	данные отсутствуют	данные отсутствуют
53	791602.07	1325198.07	данные отсутствуют	данные отсутствуют
54	791604.49	1325197.34	данные отсутствуют	данные отсутствуют
55	791624.5	1325191.33	данные отсутствуют	данные отсутствуют
56	803701.5	1328940.91	данные отсутствуют	данные отсутствуют
57	803722.4	1328943.09	данные отсутствуют	данные отсутствуют
58	803727.88	1328950.42	данные отсутствуют	данные отсутствуют
59	803739.22	1328963.13	данные отсутствуют	данные отсутствуют
60	803742.23	1328966.79	данные отсутствуют	данные отсутствуют
61	803718.14	1328964.27	данные отсутствуют	данные отсутствуют
62	803714.8	1328959.59	данные отсутствуют	данные отсутствуют
63	788577.36	1325078.06	данные отсутствуют	данные отсутствуют
64	788571.03	1325080.66	данные отсутствуют	данные отсутствуют
65	788574.25	1325077.9	данные отсутствуют	данные отсутствуют
65	788574.25	1325077.9	данные отсутствуют	данные отсутствуют
66	788813.17	1324962.22	данные отсутствуют	данные отсутствуют

Государственный регистратор		ФГИС ЕГРН
полное наименование должности	подпись	инициалы, фамилия

М.П.

Земельный участок			
(вид объекта недвижимости)			
Лист № ____ Раздела 4.2	Всего листов раздела 4.2 : ____	Всего разделов: ____	Всего листов выписки: ____
15.09.2021 № 99/2021/417559873			
Кадастровый номер:		02:17:000000:1087	

Номер точки	Координаты, м		Описание закрепления на местности	Средняя квадратическая погрешность определения координат характерных точек границы части земельного участка, м
	X	Y		
1	2	3	4	5
67	788861.25	1324967.84	данные отсутствуют	данные отсутствуют
68	788860.82	1324967.97	данные отсутствуют	данные отсутствуют
69	788823.95	1324985.12	данные отсутствуют	данные отсутствуют
70	788782.67	1324980.3	данные отсутствуют	данные отсутствуют
71	788643.39	1325050.23	данные отсутствуют	данные отсутствуют
72	788698.11	1325014.9	данные отсутствуют	данные отсутствуют
72	788698.11	1325014.9	данные отсутствуют	данные отсутствуют
73	788743.28	1324993.7	данные отсутствуют	данные отсутствуют
73	788743.28	1324993.7	данные отсутствуют	данные отсутствуют
74	784713.91	1322959.67	данные отсутствуют	данные отсутствуют
75	784727.28	1322967.12	данные отсутствуют	данные отсутствуют
76	784737.22	1322972.72	данные отсутствуют	данные отсутствуют
77	784720.64	1322963.63	данные отсутствуют	данные отсутствуют
78	784719.98	1322963.24	данные отсутствуют	данные отсутствуют
79	784715.72	1322963.24	данные отсутствуют	данные отсутствуют
80	784715.72	1322960.73	данные отсутствуют	данные отсутствуют
81	784573.34	1322875.64	данные отсутствуют	данные отсутствуют

Государственный регистратор		ФГИС ЕГРН
полное наименование должности	подпись	инициалы, фамилия

М.П.

Земельный участок			
(вид объекта недвижимости)			
Лист № ____ Раздела 4.2	Всего листов раздела 4.2 : ____	Всего разделов: ____	Всего листов выписки: ____
15.09.2021 № 99/2021/417559873			
Кадастровый номер:		02:17:000000:1087	

Номер точки	Координаты, м		Описание закрепления на местности	Средняя квадратическая погрешность определения координат характерных точек границы части земельного участка, м
	X	Y		
1	2	3	4	5
82	784577.27	1322878.42	данные отсутствуют	данные отсутствуют
83	784580.22	1322883.06	данные отсутствуют	данные отсутствуют
84	784583.79	1322886.35	данные отсутствуют	данные отсутствуют
85	784588.82	1322890.17	данные отсутствуют	данные отсутствуют
86	784590.41	1322891.06	данные отсутствуют	данные отсутствуют
87	784583.62	1322908.49	данные отсутствуют	данные отсутствуют
88	784580.18	1322906.57	данные отсутствуют	данные отсутствуют
89	784565.23	1322896.44	данные отсутствуют	данные отсутствуют
90	791358.98	1325241.56	данные отсутствуют	данные отсутствуют
90	791358.98	1325241.56	данные отсутствуют	данные отсутствуют
91	791326.48	1325243.47	данные отсутствуют	данные отсутствуют
92	791326.48	1325243.46	данные отсутствуют	данные отсутствуют
93	798595.58	1325705.49	данные отсутствуют	данные отсутствуют
94	798595.87	1325705.64	данные отсутствуют	данные отсутствуют
95	798592.44	1325711.68	данные отсутствуют	данные отсутствуют
96	798589.5	1325710.17	данные отсутствуют	данные отсутствуют
97	798708.64	1325761.46	данные отсутствуют	данные отсутствуют
Государственный регистратор				ФГИС ЕГРН
полное наименование должности			подпись	инициалы, фамилия

М.П.

Раздел 4.2

Выписка из Единого государственного реестра недвижимости об объекте недвижимости
Сведения о частях земельного участка

Земельный участок			
(вид объекта недвижимости)			
Лист № ____ Раздела 4.2	Всего листов раздела 4.2 : ____	Всего разделов: ____	Всего листов выписки: ____
15.09.2021 № 99/2021/417559873			
Кадастровый номер:		02:17:000000:1087	

Номер точки	Координаты, м		Описание закрепления на местности	Средняя квадратическая погрешность определения координат характерных точек границы части земельного участка, м
	X	Y		
1	2	3	4	5
98	798698.48	1325767.02	данные отсутствуют	данные отсутствуют
99	798685.21	1325760.58	данные отсутствуют	данные отсутствуют
100	798669.14	1325752.25	данные отсутствуют	данные отсутствуют
101	798665.91	1325751.59	данные отсутствуют	данные отсутствуют
102	798661.72	1325751.59	данные отсутствуют	данные отсутствуют
103	798658.64	1325752.02	данные отсутствуют	данные отсутствуют
104	798656.42	1325752.76	данные отсутствуют	данные отсутствуют
105	798641.85	1325746.26	данные отсутствуют	данные отсутствуют
106	798642.17	1325744.87	данные отсутствуют	данные отсутствуют
107	798641.96	1325740.05	данные отсутствуют	данные отсутствуют
108	798640.66	1325736.53	данные отсутствуют	данные отсутствуют
109	798596	1325713.51	данные отсутствуют	данные отсутствуют
110	798599.47	1325707.41	данные отсутствуют	данные отсутствуют
111	787988.82	1325048.72	данные отсутствуют	данные отсутствуют
112	788019.2	1325065.34	данные отсутствуют	данные отсутствуют
113	788076.61	1325093.8	данные отсутствуют	данные отсутствуют
114	788143.07	1325124.56	данные отсутствуют	данные отсутствуют
Государственный регистратор				ФГИС ЕГРН
полное наименование должности			подпись	инициалы, фамилия

М.П.

Земельный участок			
(вид объекта недвижимости)			
Лист № ____ Раздела 4.2	Всего листов раздела 4.2 : ____	Всего разделов: ____	Всего листов выписки: ____
15.09.2021 № 99/2021/417559873			
Кадастровый номер:		02:17:000000:1087	

Номер точки	Координаты, м		Описание закрепления на местности	Средняя квадратическая погрешность определения координат характерных точек границы части земельного участка, м
	X	Y		
1	2	3	4	5
115	788182.66	1325150.15	данные отсутствуют	данные отсутствуют
116	788188.41	1325153.56	данные отсутствуют	данные отсутствуют
117	788192	1325152.24	данные отсутствуют	данные отсутствуют
118	788200.46	1325154.34	данные отсутствуют	данные отсутствуют
119	788201.84	1325156.7	данные отсутствуют	данные отсутствуют
120	788208.37	1325156.02	данные отсутствуют	данные отсутствуют
121	788212.22	1325156.84	данные отсутствуют	данные отсутствуют
122	788270.81	1325184.7	данные отсутствуют	данные отсутствуют
123	788295.98	1325194.35	данные отсутствуют	данные отсутствуют
124	788320.01	1325199.11	данные отсутствуют	данные отсутствуют
125	788340.91	1325198.13	данные отсутствуют	данные отсутствуют
126	788364.36	1325194.51	данные отсутствуют	данные отсутствуют
127	788402.21	1325182.32	данные отсутствуют	данные отсутствуют
128	788425.18	1325169.55	данные отсутствуют	данные отсутствуют
129	788449.83	1325154.32	данные отсутствуют	данные отсутствуют
130	788456.55	1325147.83	данные отсутствуют	данные отсутствуют
131	788463.06	1325131.8	данные отсутствуют	данные отсутствуют

Государственный регистратор		ФГИС ЕГРН
полное наименование должности	подпись	инициалы, фамилия

М.П.

Земельный участок			
(вид объекта недвижимости)			
Лист № ____ Раздела 4.2	Всего листов раздела 4.2 : ____	Всего разделов: ____	Всего листов выписки: ____
15.09.2021 № 99/2021/417559873			
Кадастровый номер:		02:17:000000:1087	

Номер точки	Координаты, м		Описание закрепления на местности	Средняя квадратическая погрешность определения координат характерных точек границы части земельного участка, м
	X	Y		
1	2	3	4	5
132	788467.66	1325123.01	данные отсутствуют	данные отсутствуют
133	788481.61	1325117.43	данные отсутствуют	данные отсутствуют
134	788497.32	1325118.39	данные отсутствуют	данные отсутствуют
135	788507.96	1325124.3	данные отсутствуют	данные отсутствуют
136	788517.23	1325140.25	данные отсутствуют	данные отсутствуют
137	788523.64	1325150.84	данные отсутствуют	данные отсутствуют
138	788529.39	1325164.06	данные отсутствуют	данные отсутствуют
139	788516.07	1325179.83	данные отсутствуют	данные отсутствуют
140	788498.84	1325183.26	данные отсутствуют	данные отсутствуют
141	788485.11	1325190.2	данные отсутствуют	данные отсутствуют
142	788440.02	1325207.07	данные отсутствуют	данные отсутствуют
143	788402.81	1325221.32	данные отсутствуют	данные отсутствуют
144	788368.44	1325232.42	данные отсутствуют	данные отсутствуют
145	788345.83	1325239.53	данные отсутствуют	данные отсутствуют
146	788329.91	1325240.41	данные отсутствуют	данные отсутствуют
147	788313.08	1325238.5	данные отсутствуют	данные отсутствуют
148	788296.62	1325232.91	данные отсутствуют	данные отсутствуют

Государственный регистратор		ФГИС ЕГРН
полное наименование должности	подпись	инициалы, фамилия

М.П.

Земельный участок			
(вид объекта недвижимости)			
Лист № ____ Раздела 4.2	Всего листов раздела 4.2 : ____	Всего разделов: ____	Всего листов выписки: ____
15.09.2021 № 99/2021/417559873			
Кадастровый номер:		02:17:000000:1087	

Номер точки	Координаты, м		Описание закрепления на местности	Средняя квадратическая погрешность определения координат характерных точек границы части земельного участка, м
	X	Y		
1	2	3	4	5
149	788287.71	1325228.1	данные отсутствуют	данные отсутствуют
150	788280.18	1325222.22	данные отсутствуют	данные отсутствуют
151	788248.86	1325205.56	данные отсутствуют	данные отсутствуют
152	788198.95	1325181.33	данные отсутствуют	данные отсутствуют
153	788190.28	1325176.23	данные отсутствуют	данные отсутствуют
154	788186.08	1325175.29	данные отсутствуют	данные отсутствуют
155	788177.81	1325170.84	данные отсутствуют	данные отсутствуют
156	788174.36	1325168.61	данные отсутствуют	данные отсутствуют
157	788136.23	1325150.03	данные отсутствуют	данные отсутствуют
158	788067.33	1325114.25	данные отсутствуют	данные отсутствуют
159	788034.18	1325097.92	данные отсутствуют	данные отсутствуют
160	788017.95	1325080.18	данные отсутствуют	данные отсутствуют
161	787999.56	1325060.01	данные отсутствуют	данные отсутствуют
162	788806.23	1324993.36	данные отсутствуют	данные отсутствуют
163	788754.01	1325017.65	данные отсутствуют	данные отсутствуют
164	788712.82	1325041.35	данные отсутствуют	данные отсутствуют
165	788658.62	1325072.71	данные отсутствуют	данные отсутствуют
Государственный регистратор				ФГИС ЕГРН
полное наименование должности			подпись	инициалы, фамилия

М.П.

Раздел 4.2

Выписка из Единого государственного реестра недвижимости об объекте недвижимости
Сведения о частях земельного участка

Земельный участок			
(вид объекта недвижимости)			
Лист № ____ Раздела 4.2	Всего листов раздела 4.2 : ____	Всего разделов: ____	Всего листов выписки: ____
15.09.2021 № 99/2021/417559873			
Кадастровый номер:		02:17:000000:1087	

Номер точки	Координаты, м		Описание закрепления на местности	Средняя квадратическая погрешность определения координат характерных точек границы части земельного участка, м
	X	Y		
1	2	3	4	5
166	788604.46	1325103	данные отсутствуют	данные отсутствуют
167	788606.03	1325115.94	данные отсутствуют	данные отсутствуют
168	788602.03	1325135.51	данные отсутствуют	данные отсутствуют
169	788588.8	1325137.45	данные отсутствуют	данные отсутствуют
170	788582.73	1325135.17	данные отсутствуют	данные отсутствуют
171	788558.42	1325140.07	данные отсутствуют	данные отсутствуют
172	788551.69	1325130.83	данные отсутствуют	данные отсутствуют
173	788546.68	1325114.5	данные отсутствуют	данные отсутствуют
174	788546.37	1325107.19	данные отсутствуют	данные отсутствуют
175	788560.69	1325089.5	данные отсутствуют	данные отсутствуют
176	788592.52	1325078.87	данные отсутствуют	данные отсутствуют
177	788633.86	1325056.38	данные отсутствуют	данные отсутствуют
178	788828.24	1324955.42	данные отсутствуют	данные отсутствуют
179	788822.15	1324968.59	данные отсутствуют	данные отсутствуют
180	793094.88	1324847.89	данные отсутствуют	данные отсутствуют
181	793088.47	1324837.07	данные отсутствуют	данные отсутствуют
182	793085.86	1324834.62	данные отсутствуют	данные отсутствуют
Государственный регистратор				ФГИС ЕГРН
полное наименование должности			подпись	инициалы, фамилия

М.П.

Земельный участок			
(вид объекта недвижимости)			
Лист № ____ Раздела 4.2	Всего листов раздела 4.2 : ____	Всего разделов: ____	Всего листов выписки: ____
15.09.2021 № 99/2021/417559873			
Кадастровый номер:		02:17:000000:1087	

Номер точки	Координаты, м		Описание закрепления на местности	Средняя квадратическая погрешность определения координат характерных точек границы части земельного участка, м
	X	Y		
1	2	3	4	5
183	793084.69	1324834.66	данные отсутствуют	данные отсутствуют
184	793083.46	1324835.38	данные отсутствуют	данные отсутствуют
185	793080.79	1324825.62	данные отсутствуют	данные отсутствуют
186	793088.05	1324802.19	данные отсутствуют	данные отсутствуют
187	793093.31	1324793.89	данные отсутствуют	данные отсутствуют
188	793093.84	1324793.35	данные отсутствуют	данные отсутствуют
189	793098.56	1324802.37	данные отсутствуют	данные отсутствуют
190	793098	1324804.25	данные отсутствуют	данные отсутствуют
191	793098.91	1324805.89	данные отсутствуют	данные отсутствуют
192	793113.01	1324840.29	данные отсутствуют	данные отсутствуют
193	793108.5	1324850.85	данные отсутствуют	данные отсутствуют
194	793103.07	1324860.92	данные отсутствуют	данные отсутствуют
195	793101.85	1324862.9	данные отсутствуют	данные отсутствуют
196	790334.3	1325260.86	данные отсутствуют	данные отсутствуют
197	790415.71	1325258.3	данные отсутствуют	данные отсутствуют
198	790464.46	1325256.34	данные отсутствуют	данные отсутствуют
199	790539.11	1325252.6	данные отсутствуют	данные отсутствуют

Государственный регистратор		ФГИС ЕГРН
полное наименование должности	подпись	инициалы, фамилия

М.П.

Земельный участок			
(вид объекта недвижимости)			
Лист № ____ Раздела 4.2	Всего листов раздела 4.2 : ____	Всего разделов: ____	Всего листов выписки: ____
15.09.2021 № 99/2021/417559873			
Кадастровый номер:		02:17:000000:1087	

Номер точки	Координаты, м		Описание закрепления на местности	Средняя квадратическая погрешность определения координат характерных точек границы части земельного участка, м
	X	Y		
1	2	3	4	5
200	790609	1325250.76	данные отсутствуют	данные отсутствуют
201	790675.22	1325248.52	данные отсутствуют	данные отсутствуют
202	790747.14	1325245.69	данные отсутствуют	данные отсутствуют
203	790806.16	1325245.22	данные отсутствуют	данные отсутствуют
204	790866.39	1325243.41	данные отсутствуют	данные отсутствуют
205	790932.43	1325241.72	данные отсутствуют	данные отсутствуют
206	790995.57	1325239.67	данные отсутствуют	данные отсутствуют
207	791065.02	1325237.28	данные отсутствуют	данные отсутствуют
208	791133.59	1325234.78	данные отсутствуют	данные отсутствуют
209	791241.01	1325231.77	данные отсутствуют	данные отсутствуют
210	791274.77	1325231.07	данные отсутствуют	данные отсутствуют
211	791275.57	1325229.21	данные отсутствуют	данные отсутствуют
212	791276.08	1325228.8	данные отсутствуют	данные отсутствуют
213	791282.7	1325229.83	данные отсутствуют	данные отсутствуют
214	791301.15	1325234.56	данные отсутствуют	данные отсутствуют
215	791316.72	1325240.08	данные отсутствуют	данные отсутствуют
216	791327.93	1325236.38	данные отсутствуют	данные отсутствуют

Государственный регистратор		ФГИС ЕГРН
полное наименование должности	подпись	инициалы, фамилия

М.П.

Земельный участок			
(вид объекта недвижимости)			
Лист № ____ Раздела 4.2	Всего листов раздела 4.2 : ____	Всего разделов: ____	Всего листов выписки: ____
15.09.2021 № 99/2021/417559873			
Кадастровый номер:		02:17:000000:1087	

Номер точки	Координаты, м		Описание закрепления на местности	Средняя квадратическая погрешность определения координат характерных точек границы части земельного участка, м
	X	Y		
1	2	3	4	5
217	791351.68	1325230.2	данные отсутствуют	данные отсутствуют
218	791367.98	1325227.55	данные отсутствуют	данные отсутствуют
219	791379.01	1325227.29	данные отсутствуют	данные отсутствуют
220	791393.7	1325227.76	данные отсутствуют	данные отсутствуют
221	791410.1	1325229.65	данные отсутствуют	данные отсутствуют
222	791425.98	1325234.21	данные отсутствуют	данные отсутствуют
223	791436.84	1325234.32	данные отсутствуют	данные отсутствуют
224	791452	1325233.54	данные отсутствуют	данные отсутствуют
225	791465.69	1325232.35	данные отсутствуют	данные отсутствуют
226	791483.09	1325229.83	данные отсутствуют	данные отсутствуют
227	791495.38	1325228.82	данные отсутствуют	данные отсутствуют
228	791513.93	1325229.4	данные отсутствуют	данные отсутствуют
229	791530.32	1325231.44	данные отсутствуют	данные отсутствуют
230	791536.67	1325233.33	данные отсутствуют	данные отсутствуют
231	791528.93	1325235.45	данные отсутствуют	данные отсутствуют
232	791504.75	1325237.77	данные отсутствуют	данные отсутствуют
233	791456.34	1325240.73	данные отсутствуют	данные отсутствуют
Государственный регистратор				ФГИС ЕГРН
полное наименование должности			подпись	инициалы, фамилия

М.П.

Раздел 4.2

Выписка из Единого государственного реестра недвижимости об объекте недвижимости
Сведения о частях земельного участка

Земельный участок			
(вид объекта недвижимости)			
Лист № ____ Раздела 4.2	Всего листов раздела 4.2 : ____	Всего разделов: ____	Всего листов выписки: ____
15.09.2021 № 99/2021/417559873			
Кадастровый номер:		02:17:000000:1087	

Номер точки	Координаты, м		Описание закрепления на местности	Средняя квадратическая погрешность определения координат характерных точек границы части земельного участка, м
	X	Y		
1	2	3	4	5
234	791408.52	1325245.38	данные отсутствуют	данные отсутствуют
235	791403.22	1325248.38	данные отсутствуют	данные отсутствуют
236	791399.37	1325251.94	данные отсутствуют	данные отсутствуют
237	791397.03	1325256.67	данные отсутствуют	данные отсутствуют
238	791396.3	1325259.72	данные отсутствуют	данные отсутствуют
239	791374.28	1325256.28	данные отсутствуют	данные отсутствуют
240	791372.3	1325247.22	данные отсутствуют	данные отсутствуют
241	791371.2	1325241.56	данные отсутствуют	данные отсутствуют
242	791241.61	1325248.44	данные отсутствуют	данные отсутствуют
243	791134.24	1325253.76	данные отсутствуют	данные отсутствуют
244	791064.35	1325257.13	данные отсутствуют	данные отсутствуют
245	790997.73	1325259.1	данные отсутствуют	данные отсутствуют
246	790931.79	1325261.23	данные отсутствуют	данные отсутствуют
247	790867.39	1325263.25	данные отсутствуют	данные отсутствуют
248	790805.65	1325263.85	данные отсутствуют	данные отсутствуют
249	790744.87	1325266.19	данные отсутствуют	данные отсутствуют
250	790676.08	1325267.75	данные отсутствуют	данные отсутствуют
Государственный регистратор				ФГИС ЕГРН
полное наименование должности			подпись	инициалы, фамилия

М.П.

Земельный участок			
(вид объекта недвижимости)			
Лист № ____ Раздела 4.2	Всего листов раздела 4.2 : ____	Всего разделов: ____	Всего листов выписки: ____
15.09.2021 № 99/2021/417559873			
Кадастровый номер:		02:17:000000:1087	

Номер точки	Координаты, м		Описание закрепления на местности	Средняя квадратическая погрешность определения координат характерных точек границы части земельного участка, м
	X	Y		
1	2	3	4	5
251	790608.45	1325269.74	данные отсутствуют	данные отсутствуют
252	790539.49	1325272.94	данные отсутствуют	данные отсутствуют
253	790464.72	1325275.38	данные отсутствуют	данные отсутствуют
254	790416.56	1325276.96	данные отсутствуют	данные отсутствуют
255	790333.32	1325279.06	данные отсутствуют	данные отсутствуют
256	790271.7	1325279.28	данные отсутствуют	данные отсутствуют
257	790199.76	1325282.77	данные отсутствуют	данные отсутствуют
258	790184.53	1325282.65	данные отсутствуют	данные отсутствуют
259	790193.63	1325277.76	данные отсутствуют	данные отсутствуют
260	790219.55	1325265.32	данные отсутствуют	данные отсутствуют
261	790224.14	1325263.53	данные отсутствуют	данные отсутствуют
262	790280.23	1325263.14	данные отсутствуют	данные отсутствуют
263	789236.08	1324807.06	данные отсутствуют	данные отсутствуют
264	789258.44	1324803.85	данные отсутствуют	данные отсутствуют
265	789275.19	1324804.66	данные отсутствуют	данные отсутствуют
266	789307.78	1324812.98	данные отсутствуют	данные отсутствуют
267	789324.53	1324818.2	данные отсутствуют	данные отсутствуют

Государственный регистратор		ФГИС ЕГРН
полное наименование должности	подпись	инициалы, фамилия

М.П.

Земельный участок			
(вид объекта недвижимости)			
Лист № ____ Раздела 4.2	Всего листов раздела 4.2 : ____	Всего разделов: ____	Всего листов выписки: ____
15.09.2021 № 99/2021/417559873			
Кадастровый номер:		02:17:000000:1087	

Номер точки	Координаты, м		Описание закрепления на местности	Средняя квадратическая погрешность определения координат характерных точек границы части земельного участка, м
	X	Y		
1	2	3	4	5
268	789346.11	1324830.74	данные отсутствуют	данные отсутствуют
269	789426.23	1324877.57	данные отсутствуют	данные отсутствуют
270	789509.63	1324926.17	данные отсутствуют	данные отсутствуют
271	789549.82	1324951.59	данные отсутствуют	данные отсутствуют
272	789566.17	1324977.91	данные отсутствуют	данные отсутствуют
273	789572.11	1324987.28	данные отсутствуют	данные отсутствуют
274	789544.33	1324970.08	данные отсутствуют	данные отсутствуют
275	789497.38	1324945.23	данные отсутствуют	данные отсутствуют
276	789420.76	1324895.62	данные отсутствуют	данные отсутствуют
276	789420.76	1324895.62	данные отсутствуют	данные отсутствуют
277	789418.65	1324898.74	данные отсутствуют	данные отсутствуют
277	789418.65	1324898.74	данные отсутствуют	данные отсутствуют
278	789416.89	1324899.71	данные отсутствуют	данные отсутствуют
278	789416.89	1324899.71	данные отсутствуют	данные отсутствуют
279	789410.85	1324897.73	данные отсутствуют	данные отсутствуют
279	789410.85	1324897.73	данные отсутствуют	данные отсутствуют
280	789409.75	1324894.99	данные отсутствуют	данные отсутствуют

Государственный регистратор		ФГИС ЕГРН
полное наименование должности	подпись	инициалы, фамилия

М.П.

Земельный участок				
(вид объекта недвижимости)				
Лист № ____ Раздела 4.2		Всего листов раздела 4.2 : ____		Всего разделов: ____
15.09.2021 № 99/2021/417559873				
Кадастровый номер:			02:17:000000:1087	
Номер точки	Координаты, м		Описание закрепления на местности	Средняя квадратическая погрешность определения координат характерных точек границы части земельного участка, м
	X	Y		
1	2	3	4	5
280	789409.75	1324894.99	данные отсутствуют	данные отсутствуют
281	789411.36	1324891.16	данные отсутствуют	данные отсутствуют
281	789411.36	1324891.16	данные отсутствуют	данные отсутствуют
282	789323.31	1324844.19	данные отсутствуют	данные отсутствуют
282	789323.31	1324844.19	данные отсутствуют	данные отсутствуют
283	789293.71	1324827.65	данные отсутствуют	данные отсутствуют
284	789273.87	1324825.06	данные отсутствуют	данные отсутствуют
285	789266.38	1324824.28	данные отсутствуют	данные отсутствуют
286	789254.28	1324825.5	данные отсутствуют	данные отсутствуют
287	789241.19	1324828.51	данные отсутствуют	данные отсутствуют
288	789223.54	1324834.33	данные отсутствуют	данные отсутствуют
289	789180.39	1324852.11	данные отсутствуют	данные отсутствуют
290	789086.3	1324887.89	данные отсутствуют	данные отсутствуют
291	789086.17	1324887.94	данные отсутствуют	данные отсутствуют
292	789104.54	1324874.61	данные отсутствуют	данные отсутствуют
293	789113.86	1324868.61	данные отсутствуют	данные отсутствуют
294	789129.45	1324859.75	данные отсутствуют	данные отсутствуют
Государственный регистратор			ФГИС ЕГРН	
полное наименование должности			подпись	
			инициалы, фамилия	

М.П.

Раздел 4.2

Выписка из Единого государственного реестра недвижимости об объекте недвижимости
Сведения о частях земельного участка

Земельный участок				
(вид объекта недвижимости)				
Лист № ____ Раздела 4.2		Всего листов раздела 4.2 : ____		Всего разделов: ____
15.09.2021 № 99/2021/417559873				
Кадастровый номер:			02:17:000000:1087	
Номер точки	Координаты, м		Описание закрепления на местности	Средняя квадратическая погрешность определения координат характерных точек границы части земельного участка, м
	X	Y		
1	2	3	4	5
295	789143.52	1324849.81	данные отсутствуют	данные отсутствуют
296	789153.53	1324843.59	данные отсутствуют	данные отсутствуют
297	789173.72	1324832.65	данные отсутствуют	данные отсутствуют
298	789186.98	1324824.4	данные отсутствуют	данные отсутствуют
299	789218.18	1324812.81	данные отсутствуют	данные отсутствуют
300	789315.5	1324833.65	данные отсутствуют	данные отсутствуют
301	789327.79	1324835.11	данные отсутствуют	данные отсутствуют
302	789352.79	1324843.17	данные отсутствуют	данные отсутствуют
303	789363.97	1324848.45	данные отсутствуют	данные отсутствуют
304	789399.46	1324873.82	данные отсутствуют	данные отсутствуют
305	789432.83	1324900.75	данные отсутствуют	данные отсутствуют
306	789445.37	1324911.55	данные отсутствуют	данные отсутствуют
307	789304.57	1324833.72	данные отсутствуют	данные отсутствуют
Государственный регистратор			ФГИС ЕГРН	
полное наименование должности			подпись	
			инициалы, фамилия	

М.П.

Земельный участок				
(вид объекта недвижимости)				
Лист № ____ Раздела 4.2		Всего листов раздела 4.2 : ____		Всего разделов: ____
15.09.2021 № 99/2021/417559873				
Кадастровый номер:			02:17:000000:1087	
Сведения о характерных точках границы части (частей) земельного участка				
Учетный номер части: 6				
Система координат: МСК-05				
Зона №				
Номер точки	Координаты, м		Описание закрепления на местности	Средняя квадратическая погрешность определения координат характерных точек границы части земельного участка, м
	X	Y		
1	2	3	4	5
1	798330.2	1325373.05	данные отсутствуют	данные отсутствуют
2	798336.24	1325376.8	данные отсутствуют	данные отсутствуют
3	798335.31	1325378.59	данные отсутствуют	данные отсутствуют
4	798329.91	1325375.98	данные отсутствуют	данные отсутствуют
5	798330.26	1325373.48	данные отсутствуют	данные отсутствуют
6	798290.52	1325317.85	данные отсутствуют	данные отсутствуют
7	798311.78	1325334.9	данные отсутствуют	данные отсутствуют
8	798313.13	1325334.85	данные отсутствуют	данные отсутствуют
9	798313.65	1325335.36	данные отсутствуют	данные отсутствуют
10	798288.07	1325340.2	данные отсутствуют	данные отсутствуют
11	798265.35	1325322.61	данные отсутствуют	данные отсутствуют
12	794527.48	1325019.08	данные отсутствуют	данные отсутствуют
13	794511.54	1325024.29	данные отсутствуют	данные отсутствуют
14	794485.12	1325033.78	данные отсутствуют	данные отсутствуют
15	794456.87	1325046.18	данные отсутствуют	данные отсутствуют
16	794452.39	1325048.91	данные отсутствуют	данные отсутствуют
Государственный регистратор			ФГИС ЕГРН	
полное наименование должности			подпись	
			инициалы, фамилия	

М.П.

Раздел 4.2

Земельный участок				
(вид объекта недвижимости)				
Лист № ____ Раздела 4.2		Всего листов раздела 4.2 : ____		Всего разделов: ____
15.09.2021 № 99/2021/417559873				
Кадастровый номер:			02:17:000000:1087	
Номер точки	Координаты, м		Описание закрепления на местности	Средняя квадратическая погрешность определения координат характерных точек границы части земельного участка, м
	X	Y		
1	2	3	4	5
17	794452.46	1325050.86	данные отсутствуют	данные отсутствуют
18	794441.09	1325056.26	данные отсутствуют	данные отсутствуют
19	794437.48	1325054.1	данные отсутствуют	данные отсутствуют
20	794433.89	1325055.51	данные отсутствуют	данные отсутствуют
21	794404.25	1325074.1	данные отсутствуют	данные отсутствуют
22	794373.22	1325095.34	данные отсутствуют	данные отсутствуют
23	794419.23	1325062.24	данные отсутствуют	данные отсутствуют
24	794494.33	1325021.26	данные отсутствуют	данные отсутствуют
25	793524	1325560.63	данные отсутствуют	данные отсутствуют
26	793593.87	1325583.01	данные отсутствуют	данные отсутствуют
27	793590.41	1325583	данные отсутствуют	данные отсутствуют
28	793564.42	1325576.81	данные отсутствуют	данные отсутствуют
29	793544.89	1325570.14	данные отсутствуют	данные отсутствуют
30	793524.6	1325560.92	данные отсутствуют	данные отсутствуют
31	793207.23	1325079.22	данные отсутствуют	данные отсутствуют
32	793444.07	1325518.37	данные отсутствуют	данные отсутствуют
33	793443.13	1325517.81	данные отсутствуют	данные отсутствуют
Государственный регистратор			ФГИС ЕГРН	
полное наименование должности			подпись	
			инициалы, фамилия	

М.П.

Земельный участок			
(вид объекта недвижимости)			
Лист № ____ Раздела 4.2	Всего листов раздела 4.2 : ____	Всего разделов: ____	Всего листов выписки: ____
15.09.2021 № 99/2021/417559873			
Кадастровый номер:		02:17:000000:1087	

Номер точки	Координаты, м		Описание закрепления на местности	Средняя квадратическая погрешность определения координат характерных точек границы части земельного участка, м
	X	Y		
1	2	3	4	5
34	793423.8	1325501.7	данные отсутствуют	данные отсутствуют
35	793411.61	1325482.99	данные отсутствуют	данные отсутствуют
36	793377.32	1325422.35	данные отсутствуют	данные отсутствуют
37	793335.75	1325339.9	данные отсутствуют	данные отсутствуют
38	793310.75	1325293.12	данные отсутствуют	данные отсутствуют
39	793273.17	1325220.57	данные отсутствуют	данные отсутствуют
40	793223.74	1325123.93	данные отсутствуют	данные отсутствуют
41	793201.04	1325076.77	данные отсутствуют	данные отсутствуют
42	791953.93	1325032.08	данные отсутствуют	данные отсутствуют
43	791932.64	1325046.8	данные отсутствуют	данные отсутствуют
44	791932.46	1325039.73	данные отсутствуют	данные отсутствуют
45	791938.14	1325035.41	данные отсутствуют	данные отсутствуют
46	791954.24	1325021.8	данные отсутствуют	данные отсутствуют
47	791835.4	1325128.51	данные отсутствуют	данные отсутствуют
48	791819.28	1325143.44	данные отсутствуют	данные отсутствуют
49	791815.42	1325144.77	данные отсутствуют	данные отсутствуют
50	791622.42	1325209.3	данные отсутствуют	данные отсутствуют
Государственный регистратор				ФГИС ЕГРН
полное наименование должности			подпись	инициалы, фамилия

М.П.

Раздел 4.2

Выписка из Единого государственного реестра недвижимости об объекте недвижимости
Сведения о частях земельного участка

Земельный участок			
(вид объекта недвижимости)			
Лист № ____ Раздела 4.2	Всего листов раздела 4.2 : ____	Всего разделов: ____	Всего листов выписки: ____
15.09.2021 № 99/2021/417559873			
Кадастровый номер:		02:17:000000:1087	

Номер точки	Координаты, м		Описание закрепления на местности	Средняя квадратическая погрешность определения координат характерных точек границы части земельного участка, м
	X	Y		
1	2	3	4	5
51	791610.35	1325213.15	данные отсутствуют	данные отсутствуют
52	791600	1325215.98	данные отсутствуют	данные отсутствуют
53	791602.07	1325198.07	данные отсутствуют	данные отсутствуют
54	791604.49	1325197.34	данные отсутствуют	данные отсутствуют
55	791624.5	1325191.33	данные отсутствуют	данные отсутствуют
56	803701.5	1328940.91	данные отсутствуют	данные отсутствуют
57	803722.4	1328943.09	данные отсутствуют	данные отсутствуют
58	803727.88	1328950.42	данные отсутствуют	данные отсутствуют
59	803739.22	1328963.13	данные отсутствуют	данные отсутствуют
60	803742.23	1328966.79	данные отсутствуют	данные отсутствуют
61	803718.14	1328964.27	данные отсутствуют	данные отсутствуют
62	803714.8	1328959.59	данные отсутствуют	данные отсутствуют
63	788577.36	1325078.06	данные отсутствуют	данные отсутствуют
64	788571.03	1325080.66	данные отсутствуют	данные отсутствуют
65	788574.25	1325077.9	данные отсутствуют	данные отсутствуют
65	788574.25	1325077.9	данные отсутствуют	данные отсутствуют
66	788813.17	1324962.22	данные отсутствуют	данные отсутствуют
Государственный регистратор				ФГИС ЕГРН
полное наименование должности			подпись	инициалы, фамилия

М.П.

Земельный участок			
(вид объекта недвижимости)			
Лист № ____ Раздела 4.2	Всего листов раздела 4.2 : ____	Всего разделов: ____	Всего листов выписки: ____
15.09.2021 № 99/2021/417559873			
Кадастровый номер:		02:17:000000:1087	

Номер точки	Координаты, м		Описание закрепления на местности	Средняя квадратическая погрешность определения координат характерных точек границы части земельного участка, м
	X	Y		
1	2	3	4	5
67	788861.25	1324967.84	данные отсутствуют	данные отсутствуют
68	788860.82	1324967.97	данные отсутствуют	данные отсутствуют
69	788823.95	1324985.12	данные отсутствуют	данные отсутствуют
70	788782.67	1324980.3	данные отсутствуют	данные отсутствуют
71	788643.39	1325050.23	данные отсутствуют	данные отсутствуют
72	788698.11	1325014.9	данные отсутствуют	данные отсутствуют
72	788698.11	1325014.9	данные отсутствуют	данные отсутствуют
73	788743.28	1324993.7	данные отсутствуют	данные отсутствуют
73	788743.28	1324993.7	данные отсутствуют	данные отсутствуют
74	784713.91	1322959.67	данные отсутствуют	данные отсутствуют
75	784727.28	1322967.12	данные отсутствуют	данные отсутствуют
76	784737.22	1322972.72	данные отсутствуют	данные отсутствуют
77	784720.64	1322963.63	данные отсутствуют	данные отсутствуют
78	784719.98	1322963.24	данные отсутствуют	данные отсутствуют
79	784715.72	1322963.24	данные отсутствуют	данные отсутствуют
80	784715.72	1322960.73	данные отсутствуют	данные отсутствуют
81	784573.34	1322875.64	данные отсутствуют	данные отсутствуют

Государственный регистратор		ФГИС ЕГРН
полное наименование должности	подпись	инициалы, фамилия

М.П.

Земельный участок			
(вид объекта недвижимости)			
Лист № ____ Раздела 4.2	Всего листов раздела 4.2 : ____	Всего разделов: ____	Всего листов выписки: ____
15.09.2021 № 99/2021/417559873			
Кадастровый номер:		02:17:000000:1087	

Номер точки	Координаты, м		Описание закрепления на местности	Средняя квадратическая погрешность определения координат характерных точек границы части земельного участка, м
	X	Y		
1	2	3	4	5
82	784577.27	1322878.42	данные отсутствуют	данные отсутствуют
83	784580.22	1322883.06	данные отсутствуют	данные отсутствуют
84	784583.79	1322886.35	данные отсутствуют	данные отсутствуют
85	784588.82	1322890.17	данные отсутствуют	данные отсутствуют
86	784590.41	1322891.06	данные отсутствуют	данные отсутствуют
87	784583.62	1322908.49	данные отсутствуют	данные отсутствуют
88	784580.18	1322906.57	данные отсутствуют	данные отсутствуют
89	784565.23	1322896.44	данные отсутствуют	данные отсутствуют
90	791358.98	1325241.56	данные отсутствуют	данные отсутствуют
90	791358.98	1325241.56	данные отсутствуют	данные отсутствуют
91	791326.48	1325243.47	данные отсутствуют	данные отсутствуют
92	791326.48	1325243.46	данные отсутствуют	данные отсутствуют
93	798595.58	1325705.49	данные отсутствуют	данные отсутствуют
94	798595.87	1325705.64	данные отсутствуют	данные отсутствуют
95	798592.44	1325711.68	данные отсутствуют	данные отсутствуют
96	798589.5	1325710.17	данные отсутствуют	данные отсутствуют
97	798708.64	1325761.46	данные отсутствуют	данные отсутствуют

Государственный регистратор		ФГИС ЕГРН
полное наименование должности	подпись	инициалы, фамилия

М.П.

Земельный участок			
(вид объекта недвижимости)			
Лист № ____ Раздела 4.2	Всего листов раздела 4.2 : ____	Всего разделов: ____	Всего листов выписки: ____
15.09.2021 № 99/2021/417559873			
Кадастровый номер:		02:17:000000:1087	

Номер точки	Координаты, м		Описание закрепления на местности	Средняя квадратическая погрешность определения координат характерных точек границы части земельного участка, м
	X	Y		
1	2	3	4	5
98	798698.48	1325767.02	данные отсутствуют	данные отсутствуют
99	798685.21	1325760.58	данные отсутствуют	данные отсутствуют
100	798669.14	1325752.25	данные отсутствуют	данные отсутствуют
101	798665.91	1325751.59	данные отсутствуют	данные отсутствуют
102	798661.72	1325751.59	данные отсутствуют	данные отсутствуют
103	798658.64	1325752.02	данные отсутствуют	данные отсутствуют
104	798656.42	1325752.76	данные отсутствуют	данные отсутствуют
105	798641.85	1325746.26	данные отсутствуют	данные отсутствуют
106	798642.17	1325744.87	данные отсутствуют	данные отсутствуют
107	798641.96	1325740.05	данные отсутствуют	данные отсутствуют
108	798640.66	1325736.53	данные отсутствуют	данные отсутствуют
109	798596	1325713.51	данные отсутствуют	данные отсутствуют
110	798599.47	1325707.41	данные отсутствуют	данные отсутствуют
111	787988.82	1325048.72	данные отсутствуют	данные отсутствуют
112	788019.2	1325065.34	данные отсутствуют	данные отсутствуют
113	788076.61	1325093.8	данные отсутствуют	данные отсутствуют
114	788143.07	1325124.56	данные отсутствуют	данные отсутствуют
Государственный регистратор				ФГИС ЕГРН
полное наименование должности			подпись	инициалы, фамилия

М.П.

Раздел 4.2

Выписка из Единого государственного реестра недвижимости об объекте недвижимости
Сведения о частях земельного участка

Земельный участок			
(вид объекта недвижимости)			
Лист № ____ Раздела 4.2	Всего листов раздела 4.2 : ____	Всего разделов: ____	Всего листов выписки: ____
15.09.2021 № 99/2021/417559873			
Кадастровый номер:		02:17:000000:1087	

Номер точки	Координаты, м		Описание закрепления на местности	Средняя квадратическая погрешность определения координат характерных точек границы части земельного участка, м
	X	Y		
1	2	3	4	5
115	788182.66	1325150.15	данные отсутствуют	данные отсутствуют
116	788188.41	1325153.56	данные отсутствуют	данные отсутствуют
117	788192	1325152.24	данные отсутствуют	данные отсутствуют
118	788200.46	1325154.34	данные отсутствуют	данные отсутствуют
119	788201.84	1325156.7	данные отсутствуют	данные отсутствуют
120	788208.37	1325156.02	данные отсутствуют	данные отсутствуют
121	788212.22	1325156.84	данные отсутствуют	данные отсутствуют
122	788270.81	1325184.7	данные отсутствуют	данные отсутствуют
123	788295.98	1325194.35	данные отсутствуют	данные отсутствуют
124	788320.01	1325199.11	данные отсутствуют	данные отсутствуют
125	788340.91	1325198.13	данные отсутствуют	данные отсутствуют
126	788364.36	1325194.51	данные отсутствуют	данные отсутствуют
127	788402.21	1325182.32	данные отсутствуют	данные отсутствуют
128	788425.18	1325169.55	данные отсутствуют	данные отсутствуют
129	788449.83	1325154.32	данные отсутствуют	данные отсутствуют
130	788456.55	1325147.83	данные отсутствуют	данные отсутствуют
131	788463.06	1325131.8	данные отсутствуют	данные отсутствуют
Государственный регистратор				ФГИС ЕГРН
полное наименование должности			подпись	инициалы, фамилия

М.П.

Земельный участок			
(вид объекта недвижимости)			
Лист № ____ Раздела 4.2	Всего листов раздела 4.2 : ____	Всего разделов: ____	Всего листов выписки: ____
15.09.2021 № 99/2021/417559873			
Кадастровый номер:		02:17:000000:1087	

Номер точки	Координаты, м		Описание закрепления на местности	Средняя квадратическая погрешность определения координат характерных точек границы части земельного участка, м
	X	Y		
1	2	3	4	5
132	788467.66	1325123.01	данные отсутствуют	данные отсутствуют
133	788481.61	1325117.43	данные отсутствуют	данные отсутствуют
134	788497.32	1325118.39	данные отсутствуют	данные отсутствуют
135	788507.96	1325124.3	данные отсутствуют	данные отсутствуют
136	788517.23	1325140.25	данные отсутствуют	данные отсутствуют
137	788523.64	1325150.84	данные отсутствуют	данные отсутствуют
138	788529.39	1325164.06	данные отсутствуют	данные отсутствуют
139	788516.07	1325179.83	данные отсутствуют	данные отсутствуют
140	788498.84	1325183.26	данные отсутствуют	данные отсутствуют
141	788485.11	1325190.2	данные отсутствуют	данные отсутствуют
142	788440.02	1325207.07	данные отсутствуют	данные отсутствуют
143	788402.81	1325221.32	данные отсутствуют	данные отсутствуют
144	788368.44	1325232.42	данные отсутствуют	данные отсутствуют
145	788345.83	1325239.53	данные отсутствуют	данные отсутствуют
146	788329.91	1325240.41	данные отсутствуют	данные отсутствуют
147	788313.08	1325238.5	данные отсутствуют	данные отсутствуют
148	788296.62	1325232.91	данные отсутствуют	данные отсутствуют

Государственный регистратор		ФГИС ЕГРН
полное наименование должности	подпись	инициалы, фамилия

М.П.

Земельный участок			
(вид объекта недвижимости)			
Лист № ____ Раздела 4.2	Всего листов раздела 4.2 : ____	Всего разделов: ____	Всего листов выписки: ____
15.09.2021 № 99/2021/417559873			
Кадастровый номер:		02:17:000000:1087	

Номер точки	Координаты, м		Описание закрепления на местности	Средняя квадратическая погрешность определения координат характерных точек границы части земельного участка, м
	X	Y		
1	2	3	4	5
149	788287.71	1325228.1	данные отсутствуют	данные отсутствуют
150	788280.18	1325222.22	данные отсутствуют	данные отсутствуют
151	788248.86	1325205.56	данные отсутствуют	данные отсутствуют
152	788198.95	1325181.33	данные отсутствуют	данные отсутствуют
153	788190.28	1325176.23	данные отсутствуют	данные отсутствуют
154	788186.08	1325175.29	данные отсутствуют	данные отсутствуют
155	788177.81	1325170.84	данные отсутствуют	данные отсутствуют
156	788174.36	1325168.61	данные отсутствуют	данные отсутствуют
157	788136.23	1325150.03	данные отсутствуют	данные отсутствуют
158	788067.33	1325114.25	данные отсутствуют	данные отсутствуют
159	788034.18	1325097.92	данные отсутствуют	данные отсутствуют
160	788017.95	1325080.18	данные отсутствуют	данные отсутствуют
161	787999.56	1325060.01	данные отсутствуют	данные отсутствуют
162	788806.23	1324993.36	данные отсутствуют	данные отсутствуют
163	788754.01	1325017.65	данные отсутствуют	данные отсутствуют
164	788712.82	1325041.35	данные отсутствуют	данные отсутствуют
165	788658.62	1325072.71	данные отсутствуют	данные отсутствуют

Государственный регистратор		ФГИС ЕГРН
полное наименование должности	подпись	инициалы, фамилия

М.П.

Земельный участок			
(вид объекта недвижимости)			
Лист № ____ Раздела 4.2	Всего листов раздела 4.2 : ____	Всего разделов: ____	Всего листов выписки: ____
15.09.2021 № 99/2021/417559873			
Кадастровый номер:		02:17:000000:1087	

Номер точки	Координаты, м		Описание закрепления на местности	Средняя квадратическая погрешность определения координат характерных точек границы части земельного участка, м
	X	Y		
1	2	3	4	5
166	788604.46	1325103	данные отсутствуют	данные отсутствуют
167	788606.03	1325115.94	данные отсутствуют	данные отсутствуют
168	788602.03	1325135.51	данные отсутствуют	данные отсутствуют
169	788588.8	1325137.45	данные отсутствуют	данные отсутствуют
170	788582.73	1325135.17	данные отсутствуют	данные отсутствуют
171	788558.42	1325140.07	данные отсутствуют	данные отсутствуют
172	788551.69	1325130.83	данные отсутствуют	данные отсутствуют
173	788546.68	1325114.5	данные отсутствуют	данные отсутствуют
174	788546.37	1325107.19	данные отсутствуют	данные отсутствуют
175	788560.69	1325089.5	данные отсутствуют	данные отсутствуют
176	788592.52	1325078.87	данные отсутствуют	данные отсутствуют
177	788633.86	1325056.38	данные отсутствуют	данные отсутствуют
178	788828.24	1324955.42	данные отсутствуют	данные отсутствуют
179	788822.15	1324968.59	данные отсутствуют	данные отсутствуют
180	793094.88	1324847.89	данные отсутствуют	данные отсутствуют
181	793088.47	1324837.07	данные отсутствуют	данные отсутствуют
182	793085.86	1324834.62	данные отсутствуют	данные отсутствуют
Государственный регистратор				ФГИС ЕГРН
полное наименование должности			подпись	инициалы, фамилия

М.П.

Раздел 4.2

Выписка из Единого государственного реестра недвижимости об объекте недвижимости
Сведения о частях земельного участка

Земельный участок			
(вид объекта недвижимости)			
Лист № ____ Раздела 4.2	Всего листов раздела 4.2 : ____	Всего разделов: ____	Всего листов выписки: ____
15.09.2021 № 99/2021/417559873			
Кадастровый номер:		02:17:000000:1087	

Номер точки	Координаты, м		Описание закрепления на местности	Средняя квадратическая погрешность определения координат характерных точек границы части земельного участка, м
	X	Y		
1	2	3	4	5
183	793084.69	1324834.66	данные отсутствуют	данные отсутствуют
184	793083.46	1324835.38	данные отсутствуют	данные отсутствуют
185	793080.79	1324825.62	данные отсутствуют	данные отсутствуют
186	793088.05	1324802.19	данные отсутствуют	данные отсутствуют
187	793093.31	1324793.89	данные отсутствуют	данные отсутствуют
188	793093.84	1324793.35	данные отсутствуют	данные отсутствуют
189	793098.56	1324802.37	данные отсутствуют	данные отсутствуют
190	793098	1324804.25	данные отсутствуют	данные отсутствуют
191	793098.91	1324805.89	данные отсутствуют	данные отсутствуют
192	793113.01	1324840.29	данные отсутствуют	данные отсутствуют
193	793108.5	1324850.85	данные отсутствуют	данные отсутствуют
194	793103.07	1324860.92	данные отсутствуют	данные отсутствуют
195	793101.85	1324862.9	данные отсутствуют	данные отсутствуют
196	790334.3	1325260.86	данные отсутствуют	данные отсутствуют
197	790415.71	1325258.3	данные отсутствуют	данные отсутствуют
198	790464.46	1325256.34	данные отсутствуют	данные отсутствуют
199	790539.11	1325252.6	данные отсутствуют	данные отсутствуют
Государственный регистратор				ФГИС ЕГРН
полное наименование должности			подпись	инициалы, фамилия

М.П.

Земельный участок			
(вид объекта недвижимости)			
Лист № ____ Раздела 4.2	Всего листов раздела 4.2 : ____	Всего разделов: ____	Всего листов выписки: ____
15.09.2021 № 99/2021/417559873			
Кадастровый номер:		02:17:000000:1087	

Номер точки	Координаты, м		Описание закрепления на местности	Средняя квадратическая погрешность определения координат характерных точек границы части земельного участка, м
	X	Y		
1	2	3	4	5
200	790609	1325250.76	данные отсутствуют	данные отсутствуют
201	790675.22	1325248.52	данные отсутствуют	данные отсутствуют
202	790747.14	1325245.69	данные отсутствуют	данные отсутствуют
203	790806.16	1325245.22	данные отсутствуют	данные отсутствуют
204	790866.39	1325243.41	данные отсутствуют	данные отсутствуют
205	790932.43	1325241.72	данные отсутствуют	данные отсутствуют
206	790995.57	1325239.67	данные отсутствуют	данные отсутствуют
207	791065.02	1325237.28	данные отсутствуют	данные отсутствуют
208	791133.59	1325234.78	данные отсутствуют	данные отсутствуют
209	791241.01	1325231.77	данные отсутствуют	данные отсутствуют
210	791274.77	1325231.07	данные отсутствуют	данные отсутствуют
211	791275.57	1325229.21	данные отсутствуют	данные отсутствуют
212	791276.08	1325228.8	данные отсутствуют	данные отсутствуют
213	791282.7	1325229.83	данные отсутствуют	данные отсутствуют
214	791301.15	1325234.56	данные отсутствуют	данные отсутствуют
215	791316.72	1325240.08	данные отсутствуют	данные отсутствуют
216	791327.93	1325236.38	данные отсутствуют	данные отсутствуют

Государственный регистратор		ФГИС ЕГРН
полное наименование должности	подпись	инициалы, фамилия

М.П.

Земельный участок			
(вид объекта недвижимости)			
Лист № ____ Раздела 4.2	Всего листов раздела 4.2 : ____	Всего разделов: ____	Всего листов выписки: ____
15.09.2021 № 99/2021/417559873			
Кадастровый номер:		02:17:000000:1087	

Номер точки	Координаты, м		Описание закрепления на местности	Средняя квадратическая погрешность определения координат характерных точек границы части земельного участка, м
	X	Y		
1	2	3	4	5
217	791351.68	1325230.2	данные отсутствуют	данные отсутствуют
218	791367.98	1325227.55	данные отсутствуют	данные отсутствуют
219	791379.01	1325227.29	данные отсутствуют	данные отсутствуют
220	791393.7	1325227.76	данные отсутствуют	данные отсутствуют
221	791410.1	1325229.65	данные отсутствуют	данные отсутствуют
222	791425.98	1325234.21	данные отсутствуют	данные отсутствуют
223	791436.84	1325234.32	данные отсутствуют	данные отсутствуют
224	791452	1325233.54	данные отсутствуют	данные отсутствуют
225	791465.69	1325232.35	данные отсутствуют	данные отсутствуют
226	791483.09	1325229.83	данные отсутствуют	данные отсутствуют
227	791495.38	1325228.82	данные отсутствуют	данные отсутствуют
228	791513.93	1325229.4	данные отсутствуют	данные отсутствуют
229	791530.32	1325231.44	данные отсутствуют	данные отсутствуют
230	791536.67	1325233.33	данные отсутствуют	данные отсутствуют
231	791528.93	1325235.45	данные отсутствуют	данные отсутствуют
232	791504.75	1325237.77	данные отсутствуют	данные отсутствуют
233	791456.34	1325240.73	данные отсутствуют	данные отсутствуют

Государственный регистратор		ФГИС ЕГРН
полное наименование должности	подпись	инициалы, фамилия

М.П.

Земельный участок			
(вид объекта недвижимости)			
Лист № ____ Раздела 4.2	Всего листов раздела 4.2 : ____	Всего разделов: ____	Всего листов выписки: ____
15.09.2021 № 99/2021/417559873			
Кадастровый номер:		02:17:000000:1087	

Номер точки	Координаты, м		Описание закрепления на местности	Средняя квадратическая погрешность определения координат характерных точек границы части земельного участка, м
	X	Y		
1	2	3	4	5
234	791408.52	1325245.38	данные отсутствуют	данные отсутствуют
235	791403.22	1325248.38	данные отсутствуют	данные отсутствуют
236	791399.37	1325251.94	данные отсутствуют	данные отсутствуют
237	791397.03	1325256.67	данные отсутствуют	данные отсутствуют
238	791396.3	1325259.72	данные отсутствуют	данные отсутствуют
239	791374.28	1325256.28	данные отсутствуют	данные отсутствуют
240	791372.3	1325247.22	данные отсутствуют	данные отсутствуют
241	791371.2	1325241.56	данные отсутствуют	данные отсутствуют
242	791241.61	1325248.44	данные отсутствуют	данные отсутствуют
243	791134.24	1325253.76	данные отсутствуют	данные отсутствуют
244	791064.35	1325257.13	данные отсутствуют	данные отсутствуют
245	790997.73	1325259.1	данные отсутствуют	данные отсутствуют
246	790931.79	1325261.23	данные отсутствуют	данные отсутствуют
247	790867.39	1325263.25	данные отсутствуют	данные отсутствуют
248	790805.65	1325263.85	данные отсутствуют	данные отсутствуют
249	790744.87	1325266.19	данные отсутствуют	данные отсутствуют
250	790676.08	1325267.75	данные отсутствуют	данные отсутствуют
Государственный регистратор				ФГИС ЕГРН
полное наименование должности			подпись	инициалы, фамилия

М.П.

Раздел 4.2

Выписка из Единого государственного реестра недвижимости об объекте недвижимости
Сведения о частях земельного участка

Земельный участок			
(вид объекта недвижимости)			
Лист № ____ Раздела 4.2	Всего листов раздела 4.2 : ____	Всего разделов: ____	Всего листов выписки: ____
15.09.2021 № 99/2021/417559873			
Кадастровый номер:		02:17:000000:1087	

Номер точки	Координаты, м		Описание закрепления на местности	Средняя квадратическая погрешность определения координат характерных точек границы части земельного участка, м
	X	Y		
1	2	3	4	5
251	790608.45	1325269.74	данные отсутствуют	данные отсутствуют
252	790539.49	1325272.94	данные отсутствуют	данные отсутствуют
253	790464.72	1325275.38	данные отсутствуют	данные отсутствуют
254	790416.56	1325276.96	данные отсутствуют	данные отсутствуют
255	790333.32	1325279.06	данные отсутствуют	данные отсутствуют
256	790271.7	1325279.28	данные отсутствуют	данные отсутствуют
257	790199.76	1325282.77	данные отсутствуют	данные отсутствуют
258	790184.53	1325282.65	данные отсутствуют	данные отсутствуют
259	790193.63	1325277.76	данные отсутствуют	данные отсутствуют
260	790219.55	1325265.32	данные отсутствуют	данные отсутствуют
261	790224.14	1325263.53	данные отсутствуют	данные отсутствуют
262	790280.23	1325263.14	данные отсутствуют	данные отсутствуют
263	789236.08	1324807.06	данные отсутствуют	данные отсутствуют
264	789258.44	1324803.85	данные отсутствуют	данные отсутствуют
265	789275.19	1324804.66	данные отсутствуют	данные отсутствуют
266	789307.78	1324812.98	данные отсутствуют	данные отсутствуют
267	789324.53	1324818.2	данные отсутствуют	данные отсутствуют
Государственный регистратор				ФГИС ЕГРН
полное наименование должности			подпись	инициалы, фамилия

М.П.

Земельный участок			
(вид объекта недвижимости)			
Лист № ____ Раздела 4.2	Всего листов раздела 4.2 : ____	Всего разделов: ____	Всего листов выписки: ____
15.09.2021 № 99/2021/417559873			
Кадастровый номер:		02:17:000000:1087	

Номер точки	Координаты, м		Описание закрепления на местности	Средняя квадратическая погрешность определения координат характерных точек границы части земельного участка, м
	X	Y		
1	2	3	4	5
268	789346.11	1324830.74	данные отсутствуют	данные отсутствуют
269	789426.23	1324877.57	данные отсутствуют	данные отсутствуют
270	789509.63	1324926.17	данные отсутствуют	данные отсутствуют
271	789549.82	1324951.59	данные отсутствуют	данные отсутствуют
272	789566.17	1324977.91	данные отсутствуют	данные отсутствуют
273	789572.11	1324987.28	данные отсутствуют	данные отсутствуют
274	789544.33	1324970.08	данные отсутствуют	данные отсутствуют
275	789497.38	1324945.23	данные отсутствуют	данные отсутствуют
276	789420.76	1324895.62	данные отсутствуют	данные отсутствуют
276	789420.76	1324895.62	данные отсутствуют	данные отсутствуют
277	789418.65	1324898.74	данные отсутствуют	данные отсутствуют
277	789418.65	1324898.74	данные отсутствуют	данные отсутствуют
278	789416.89	1324899.71	данные отсутствуют	данные отсутствуют
278	789416.89	1324899.71	данные отсутствуют	данные отсутствуют
279	789410.85	1324897.73	данные отсутствуют	данные отсутствуют
279	789410.85	1324897.73	данные отсутствуют	данные отсутствуют
280	789409.75	1324894.99	данные отсутствуют	данные отсутствуют

Государственный регистратор		ФГИС ЕГРН
полное наименование должности	подпись	инициалы, фамилия

М.П.

Земельный участок			
(вид объекта недвижимости)			
Лист № ____ Раздела 4.2	Всего листов раздела 4.2 : ____	Всего разделов: ____	Всего листов выписки: ____
15.09.2021 № 99/2021/417559873			
Кадастровый номер:		02:17:000000:1087	

Номер точки	Координаты, м		Описание закрепления на местности	Средняя квадратическая погрешность определения координат характерных точек границы части земельного участка, м
	X	Y		
1	2	3	4	5
280	789409.75	1324894.99	данные отсутствуют	данные отсутствуют
281	789411.36	1324891.16	данные отсутствуют	данные отсутствуют
281	789411.36	1324891.16	данные отсутствуют	данные отсутствуют
282	789323.31	1324844.19	данные отсутствуют	данные отсутствуют
282	789323.31	1324844.19	данные отсутствуют	данные отсутствуют
283	789293.71	1324827.65	данные отсутствуют	данные отсутствуют
284	789273.87	1324825.06	данные отсутствуют	данные отсутствуют
285	789266.38	1324824.28	данные отсутствуют	данные отсутствуют
286	789254.28	1324825.5	данные отсутствуют	данные отсутствуют
287	789241.19	1324828.51	данные отсутствуют	данные отсутствуют
288	789223.54	1324834.33	данные отсутствуют	данные отсутствуют
289	789180.39	1324852.11	данные отсутствуют	данные отсутствуют
290	789086.3	1324887.89	данные отсутствуют	данные отсутствуют
291	789086.17	1324887.94	данные отсутствуют	данные отсутствуют
292	789104.54	1324874.61	данные отсутствуют	данные отсутствуют
293	789113.86	1324868.61	данные отсутствуют	данные отсутствуют
294	789129.45	1324859.75	данные отсутствуют	данные отсутствуют

Государственный регистратор		ФГИС ЕГРН
полное наименование должности	подпись	инициалы, фамилия

М.П.

Земельный участок			
(вид объекта недвижимости)			
Лист № ____ Раздела 4.2	Всего листов раздела 4.2 : ____	Всего разделов: ____	Всего листов выписки: ____
15.09.2021 № 99/2021/417559873			
Кадастровый номер:		02:17:000000:1087	

Номер точки	Координаты, м		Описание закрепления на местности	Средняя квадратическая погрешность определения координат характерных точек границы части земельного участка, м
	X	Y		
1	2	3	4	5
295	789143.52	1324849.81	данные отсутствуют	данные отсутствуют
296	789153.53	1324843.59	данные отсутствуют	данные отсутствуют
297	789173.72	1324832.65	данные отсутствуют	данные отсутствуют
298	789186.98	1324824.4	данные отсутствуют	данные отсутствуют
299	789218.18	1324812.81	данные отсутствуют	данные отсутствуют
300	789315.5	1324833.65	данные отсутствуют	данные отсутствуют
301	789327.79	1324835.11	данные отсутствуют	данные отсутствуют
302	789352.79	1324843.17	данные отсутствуют	данные отсутствуют
303	789363.97	1324848.45	данные отсутствуют	данные отсутствуют
304	789399.46	1324873.82	данные отсутствуют	данные отсутствуют
305	789432.83	1324900.75	данные отсутствуют	данные отсутствуют
306	789445.37	1324911.55	данные отсутствуют	данные отсутствуют
307	789304.57	1324833.72	данные отсутствуют	данные отсутствуют

Государственный регистратор		ФГИС ЕГРН
полное наименование должности	подпись	инициалы, фамилия

М.П.

Земельный участок				
(вид объекта недвижимости)				
Лист № ____ Раздела 4.2	Всего листов раздела 4.2 : ____	Всего разделов: ____	Всего листов выписки: ____	
15.09.2021 № 99/2021/417559873				
Кадастровый номер:		02:17:000000:1087		
Сведения о характерных точках границы части (частей) земельного участка				
Учетный номер части: 7				
Система координат: МСК-05				
Зона №				
Номер точки	Координаты, м		Описание закрепления на местности	Средняя квадратическая погрешность определения координат характерных точек границы части земельного участка, м
	X	Y		
1	2	3	4	5
1	798330.2	1325373.05	данные отсутствуют	данные отсутствуют
2	798336.24	1325376.8	данные отсутствуют	данные отсутствуют
3	798335.31	1325378.59	данные отсутствуют	данные отсутствуют
4	798329.91	1325375.98	данные отсутствуют	данные отсутствуют
5	798330.26	1325373.48	данные отсутствуют	данные отсутствуют
6	798290.52	1325317.85	данные отсутствуют	данные отсутствуют
7	798311.78	1325334.9	данные отсутствуют	данные отсутствуют
8	798313.13	1325334.85	данные отсутствуют	данные отсутствуют
9	798313.65	1325335.36	данные отсутствуют	данные отсутствуют
10	798288.07	1325340.2	данные отсутствуют	данные отсутствуют
11	798265.35	1325322.61	данные отсутствуют	данные отсутствуют
12	794527.48	1325019.08	данные отсутствуют	данные отсутствуют
13	794511.54	1325024.29	данные отсутствуют	данные отсутствуют
14	794485.12	1325033.78	данные отсутствуют	данные отсутствуют
15	794456.87	1325046.18	данные отсутствуют	данные отсутствуют
16	794452.39	1325048.91	данные отсутствуют	данные отсутствуют

Государственный регистратор		ФГИС ЕГРН
полное наименование должности	подпись	инициалы, фамилия

М.П.

Земельный участок			
(вид объекта недвижимости)			
Лист № ____ Раздела 4.2	Всего листов раздела 4.2 : ____	Всего разделов: ____	Всего листов выписки: ____
15.09.2021 № 99/2021/417559873			
Кадастровый номер:		02:17:000000:1087	

Номер точки	Координаты, м		Описание закрепления на местности	Средняя квадратическая погрешность определения координат характерных точек границы части земельного участка, м
	X	Y		
1	2	3	4	5
17	794452.46	1325050.86	данные отсутствуют	данные отсутствуют
18	794441.09	1325056.26	данные отсутствуют	данные отсутствуют
19	794437.48	1325054.1	данные отсутствуют	данные отсутствуют
20	794433.89	1325055.51	данные отсутствуют	данные отсутствуют
21	794404.25	1325074.1	данные отсутствуют	данные отсутствуют
22	794373.22	1325095.34	данные отсутствуют	данные отсутствуют
23	794419.23	1325062.24	данные отсутствуют	данные отсутствуют
24	794494.33	1325021.26	данные отсутствуют	данные отсутствуют
25	793524	1325560.63	данные отсутствуют	данные отсутствуют
26	793593.87	1325583.01	данные отсутствуют	данные отсутствуют
27	793590.41	1325583	данные отсутствуют	данные отсутствуют
28	793564.42	1325576.81	данные отсутствуют	данные отсутствуют
29	793544.89	1325570.14	данные отсутствуют	данные отсутствуют
30	793524.6	1325560.92	данные отсутствуют	данные отсутствуют
31	793207.23	1325079.22	данные отсутствуют	данные отсутствуют
32	793444.07	1325518.37	данные отсутствуют	данные отсутствуют
33	793443.13	1325517.81	данные отсутствуют	данные отсутствуют

Государственный регистратор		ФГИС ЕГРН
полное наименование должности	подпись	инициалы, фамилия

М.П.

Земельный участок			
(вид объекта недвижимости)			
Лист № ____ Раздела 4.2	Всего листов раздела 4.2 : ____	Всего разделов: ____	Всего листов выписки: ____
15.09.2021 № 99/2021/417559873			
Кадастровый номер:		02:17:000000:1087	

Номер точки	Координаты, м		Описание закрепления на местности	Средняя квадратическая погрешность определения координат характерных точек границы части земельного участка, м
	X	Y		
1	2	3	4	5
34	793423.8	1325501.7	данные отсутствуют	данные отсутствуют
35	793411.61	1325482.99	данные отсутствуют	данные отсутствуют
36	793377.32	1325422.35	данные отсутствуют	данные отсутствуют
37	793335.75	1325339.9	данные отсутствуют	данные отсутствуют
38	793310.75	1325293.12	данные отсутствуют	данные отсутствуют
39	793273.17	1325220.57	данные отсутствуют	данные отсутствуют
40	793223.74	1325123.93	данные отсутствуют	данные отсутствуют
41	793201.04	1325076.77	данные отсутствуют	данные отсутствуют
42	791953.93	1325032.08	данные отсутствуют	данные отсутствуют
43	791932.64	1325046.8	данные отсутствуют	данные отсутствуют
44	791932.46	1325039.73	данные отсутствуют	данные отсутствуют
45	791938.14	1325035.41	данные отсутствуют	данные отсутствуют
46	791954.24	1325021.8	данные отсутствуют	данные отсутствуют
47	791835.4	1325128.51	данные отсутствуют	данные отсутствуют
48	791819.28	1325143.44	данные отсутствуют	данные отсутствуют
49	791815.42	1325144.77	данные отсутствуют	данные отсутствуют
50	791622.42	1325209.3	данные отсутствуют	данные отсутствуют

Государственный регистратор		ФГИС ЕГРН
полное наименование должности	подпись	инициалы, фамилия

М.П.

Земельный участок			
(вид объекта недвижимости)			
Лист № ____ Раздела 4.2	Всего листов раздела 4.2 : ____	Всего разделов: ____	Всего листов выписки: ____
15.09.2021 № 99/2021/417559873			
Кадастровый номер:		02:17:000000:1087	

Номер точки	Координаты, м		Описание закрепления на местности	Средняя квадратическая погрешность определения координат характерных точек границы части земельного участка, м
	X	Y		
1	2	3	4	5
51	791610.35	1325213.15	данные отсутствуют	данные отсутствуют
52	791600	1325215.98	данные отсутствуют	данные отсутствуют
53	791602.07	1325198.07	данные отсутствуют	данные отсутствуют
54	791604.49	1325197.34	данные отсутствуют	данные отсутствуют
55	791624.5	1325191.33	данные отсутствуют	данные отсутствуют
56	803701.5	1328940.91	данные отсутствуют	данные отсутствуют
57	803722.4	1328943.09	данные отсутствуют	данные отсутствуют
58	803727.88	1328950.42	данные отсутствуют	данные отсутствуют
59	803739.22	1328963.13	данные отсутствуют	данные отсутствуют
60	803742.23	1328966.79	данные отсутствуют	данные отсутствуют
61	803718.14	1328964.27	данные отсутствуют	данные отсутствуют
62	803714.8	1328959.59	данные отсутствуют	данные отсутствуют
63	788577.36	1325078.06	данные отсутствуют	данные отсутствуют
64	788571.03	1325080.66	данные отсутствуют	данные отсутствуют
65	788574.25	1325077.9	данные отсутствуют	данные отсутствуют
65	788574.25	1325077.9	данные отсутствуют	данные отсутствуют
66	788813.17	1324962.22	данные отсутствуют	данные отсутствуют
Государственный регистратор				ФГИС ЕГРН
полное наименование должности			подпись	инициалы, фамилия

М.П.

Раздел 4.2

Выписка из Единого государственного реестра недвижимости об объекте недвижимости
Сведения о частях земельного участка

Земельный участок			
(вид объекта недвижимости)			
Лист № ____ Раздела 4.2	Всего листов раздела 4.2 : ____	Всего разделов: ____	Всего листов выписки: ____
15.09.2021 № 99/2021/417559873			
Кадастровый номер:		02:17:000000:1087	

Номер точки	Координаты, м		Описание закрепления на местности	Средняя квадратическая погрешность определения координат характерных точек границы части земельного участка, м
	X	Y		
1	2	3	4	5
67	788861.25	1324967.84	данные отсутствуют	данные отсутствуют
68	788860.82	1324967.97	данные отсутствуют	данные отсутствуют
69	788823.95	1324985.12	данные отсутствуют	данные отсутствуют
70	788782.67	1324980.3	данные отсутствуют	данные отсутствуют
71	788643.39	1325050.23	данные отсутствуют	данные отсутствуют
72	788698.11	1325014.9	данные отсутствуют	данные отсутствуют
72	788698.11	1325014.9	данные отсутствуют	данные отсутствуют
73	788743.28	1324993.7	данные отсутствуют	данные отсутствуют
73	788743.28	1324993.7	данные отсутствуют	данные отсутствуют
74	784713.91	1322959.67	данные отсутствуют	данные отсутствуют
75	784727.28	1322967.12	данные отсутствуют	данные отсутствуют
76	784737.22	1322972.72	данные отсутствуют	данные отсутствуют
77	784720.64	1322963.63	данные отсутствуют	данные отсутствуют
78	784719.98	1322963.24	данные отсутствуют	данные отсутствуют
79	784715.72	1322963.24	данные отсутствуют	данные отсутствуют
80	784715.72	1322960.73	данные отсутствуют	данные отсутствуют
81	784573.34	1322875.64	данные отсутствуют	данные отсутствуют
Государственный регистратор				ФГИС ЕГРН
полное наименование должности			подпись	инициалы, фамилия

М.П.

Земельный участок			
(вид объекта недвижимости)			
Лист № ____ Раздела 4.2	Всего листов раздела 4.2 : ____	Всего разделов: ____	Всего листов выписки: ____
15.09.2021 № 99/2021/417559873			
Кадастровый номер:		02:17:000000:1087	

Номер точки	Координаты, м		Описание закрепления на местности	Средняя квадратическая погрешность определения координат характерных точек границы части земельного участка, м
	X	Y		
1	2	3	4	5
82	784577.27	1322878.42	данные отсутствуют	данные отсутствуют
83	784580.22	1322883.06	данные отсутствуют	данные отсутствуют
84	784583.79	1322886.35	данные отсутствуют	данные отсутствуют
85	784588.82	1322890.17	данные отсутствуют	данные отсутствуют
86	784590.41	1322891.06	данные отсутствуют	данные отсутствуют
87	784583.62	1322908.49	данные отсутствуют	данные отсутствуют
88	784580.18	1322906.57	данные отсутствуют	данные отсутствуют
89	784565.23	1322896.44	данные отсутствуют	данные отсутствуют
90	791358.98	1325241.56	данные отсутствуют	данные отсутствуют
90	791358.98	1325241.56	данные отсутствуют	данные отсутствуют
91	791326.48	1325243.47	данные отсутствуют	данные отсутствуют
92	791326.48	1325243.46	данные отсутствуют	данные отсутствуют
93	798595.58	1325705.49	данные отсутствуют	данные отсутствуют
94	798595.87	1325705.64	данные отсутствуют	данные отсутствуют
95	798592.44	1325711.68	данные отсутствуют	данные отсутствуют
96	798589.5	1325710.17	данные отсутствуют	данные отсутствуют
97	798708.64	1325761.46	данные отсутствуют	данные отсутствуют

Государственный регистратор		ФГИС ЕГРН
полное наименование должности	подпись	инициалы, фамилия

М.П.

Земельный участок			
(вид объекта недвижимости)			
Лист № ____ Раздела 4.2	Всего листов раздела 4.2 : ____	Всего разделов: ____	Всего листов выписки: ____
15.09.2021 № 99/2021/417559873			
Кадастровый номер:		02:17:000000:1087	

Номер точки	Координаты, м		Описание закрепления на местности	Средняя квадратическая погрешность определения координат характерных точек границы части земельного участка, м
	X	Y		
1	2	3	4	5
98	798698.48	1325767.02	данные отсутствуют	данные отсутствуют
99	798685.21	1325760.58	данные отсутствуют	данные отсутствуют
100	798669.14	1325752.25	данные отсутствуют	данные отсутствуют
101	798665.91	1325751.59	данные отсутствуют	данные отсутствуют
102	798661.72	1325751.59	данные отсутствуют	данные отсутствуют
103	798658.64	1325752.02	данные отсутствуют	данные отсутствуют
104	798656.42	1325752.76	данные отсутствуют	данные отсутствуют
105	798641.85	1325746.26	данные отсутствуют	данные отсутствуют
106	798642.17	1325744.87	данные отсутствуют	данные отсутствуют
107	798641.96	1325740.05	данные отсутствуют	данные отсутствуют
108	798640.66	1325736.53	данные отсутствуют	данные отсутствуют
109	798596	1325713.51	данные отсутствуют	данные отсутствуют
110	798599.47	1325707.41	данные отсутствуют	данные отсутствуют
111	787988.82	1325048.72	данные отсутствуют	данные отсутствуют
112	788019.2	1325065.34	данные отсутствуют	данные отсутствуют
113	788076.61	1325093.8	данные отсутствуют	данные отсутствуют
114	788143.07	1325124.56	данные отсутствуют	данные отсутствуют

Государственный регистратор		ФГИС ЕГРН
полное наименование должности	подпись	инициалы, фамилия

М.П.

Земельный участок			
(вид объекта недвижимости)			
Лист № ____ Раздела 4.2	Всего листов раздела 4.2 : ____	Всего разделов: ____	Всего листов выписки: ____
15.09.2021 № 99/2021/417559873			
Кадастровый номер:		02:17:000000:1087	

Номер точки	Координаты, м		Описание закрепления на местности	Средняя квадратическая погрешность определения координат характерных точек границы части земельного участка, м
	X	Y		
1	2	3	4	5
115	788182.66	1325150.15	данные отсутствуют	данные отсутствуют
116	788188.41	1325153.56	данные отсутствуют	данные отсутствуют
117	788192	1325152.24	данные отсутствуют	данные отсутствуют
118	788200.46	1325154.34	данные отсутствуют	данные отсутствуют
119	788201.84	1325156.7	данные отсутствуют	данные отсутствуют
120	788208.37	1325156.02	данные отсутствуют	данные отсутствуют
121	788212.22	1325156.84	данные отсутствуют	данные отсутствуют
122	788270.81	1325184.7	данные отсутствуют	данные отсутствуют
123	788295.98	1325194.35	данные отсутствуют	данные отсутствуют
124	788320.01	1325199.11	данные отсутствуют	данные отсутствуют
125	788340.91	1325198.13	данные отсутствуют	данные отсутствуют
126	788364.36	1325194.51	данные отсутствуют	данные отсутствуют
127	788402.21	1325182.32	данные отсутствуют	данные отсутствуют
128	788425.18	1325169.55	данные отсутствуют	данные отсутствуют
129	788449.83	1325154.32	данные отсутствуют	данные отсутствуют
130	788456.55	1325147.83	данные отсутствуют	данные отсутствуют
131	788463.06	1325131.8	данные отсутствуют	данные отсутствуют
Государственный регистратор				ФГИС ЕГРН
полное наименование должности			подпись	инициалы, фамилия

М.П.

Раздел 4.2

Выписка из Единого государственного реестра недвижимости об объекте недвижимости
Сведения о частях земельного участка

Земельный участок			
(вид объекта недвижимости)			
Лист № ____ Раздела 4.2	Всего листов раздела 4.2 : ____	Всего разделов: ____	Всего листов выписки: ____
15.09.2021 № 99/2021/417559873			
Кадастровый номер:		02:17:000000:1087	

Номер точки	Координаты, м		Описание закрепления на местности	Средняя квадратическая погрешность определения координат характерных точек границы части земельного участка, м
	X	Y		
1	2	3	4	5
132	788467.66	1325123.01	данные отсутствуют	данные отсутствуют
133	788481.61	1325117.43	данные отсутствуют	данные отсутствуют
134	788497.32	1325118.39	данные отсутствуют	данные отсутствуют
135	788507.96	1325124.3	данные отсутствуют	данные отсутствуют
136	788517.23	1325140.25	данные отсутствуют	данные отсутствуют
137	788523.64	1325150.84	данные отсутствуют	данные отсутствуют
138	788529.39	1325164.06	данные отсутствуют	данные отсутствуют
139	788516.07	1325179.83	данные отсутствуют	данные отсутствуют
140	788498.84	1325183.26	данные отсутствуют	данные отсутствуют
141	788485.11	1325190.2	данные отсутствуют	данные отсутствуют
142	788440.02	1325207.07	данные отсутствуют	данные отсутствуют
143	788402.81	1325221.32	данные отсутствуют	данные отсутствуют
144	788368.44	1325232.42	данные отсутствуют	данные отсутствуют
145	788345.83	1325239.53	данные отсутствуют	данные отсутствуют
146	788329.91	1325240.41	данные отсутствуют	данные отсутствуют
147	788313.08	1325238.5	данные отсутствуют	данные отсутствуют
148	788296.62	1325232.91	данные отсутствуют	данные отсутствуют
Государственный регистратор				ФГИС ЕГРН
полное наименование должности			подпись	инициалы, фамилия

М.П.

Земельный участок			
(вид объекта недвижимости)			
Лист № ____ Раздела 4.2	Всего листов раздела 4.2 : ____	Всего разделов: ____	Всего листов выписки: ____
15.09.2021 № 99/2021/417559873			
Кадастровый номер:		02:17:000000:1087	

Номер точки	Координаты, м		Описание закрепления на местности	Средняя квадратическая погрешность определения координат характерных точек границы части земельного участка, м
	X	Y		
1	2	3	4	5
149	788287.71	1325228.1	данные отсутствуют	данные отсутствуют
150	788280.18	1325222.22	данные отсутствуют	данные отсутствуют
151	788248.86	1325205.56	данные отсутствуют	данные отсутствуют
152	788198.95	1325181.33	данные отсутствуют	данные отсутствуют
153	788190.28	1325176.23	данные отсутствуют	данные отсутствуют
154	788186.08	1325175.29	данные отсутствуют	данные отсутствуют
155	788177.81	1325170.84	данные отсутствуют	данные отсутствуют
156	788174.36	1325168.61	данные отсутствуют	данные отсутствуют
157	788136.23	1325150.03	данные отсутствуют	данные отсутствуют
158	788067.33	1325114.25	данные отсутствуют	данные отсутствуют
159	788034.18	1325097.92	данные отсутствуют	данные отсутствуют
160	788017.95	1325080.18	данные отсутствуют	данные отсутствуют
161	787999.56	1325060.01	данные отсутствуют	данные отсутствуют
162	788806.23	1324993.36	данные отсутствуют	данные отсутствуют
163	788754.01	1325017.65	данные отсутствуют	данные отсутствуют
164	788712.82	1325041.35	данные отсутствуют	данные отсутствуют
165	788658.62	1325072.71	данные отсутствуют	данные отсутствуют

Государственный регистратор		ФГИС ЕГРН
полное наименование должности	подпись	инициалы, фамилия

М.П.

Земельный участок			
(вид объекта недвижимости)			
Лист № ____ Раздела 4.2	Всего листов раздела 4.2 : ____	Всего разделов: ____	Всего листов выписки: ____
15.09.2021 № 99/2021/417559873			
Кадастровый номер:		02:17:000000:1087	

Номер точки	Координаты, м		Описание закрепления на местности	Средняя квадратическая погрешность определения координат характерных точек границы части земельного участка, м
	X	Y		
1	2	3	4	5
166	788604.46	1325103	данные отсутствуют	данные отсутствуют
167	788606.03	1325115.94	данные отсутствуют	данные отсутствуют
168	788602.03	1325135.51	данные отсутствуют	данные отсутствуют
169	788588.8	1325137.45	данные отсутствуют	данные отсутствуют
170	788582.73	1325135.17	данные отсутствуют	данные отсутствуют
171	788558.42	1325140.07	данные отсутствуют	данные отсутствуют
172	788551.69	1325130.83	данные отсутствуют	данные отсутствуют
173	788546.68	1325114.5	данные отсутствуют	данные отсутствуют
174	788546.37	1325107.19	данные отсутствуют	данные отсутствуют
175	788560.69	1325089.5	данные отсутствуют	данные отсутствуют
176	788592.52	1325078.87	данные отсутствуют	данные отсутствуют
177	788633.86	1325056.38	данные отсутствуют	данные отсутствуют
178	788828.24	1324955.42	данные отсутствуют	данные отсутствуют
179	788822.15	1324968.59	данные отсутствуют	данные отсутствуют
180	793094.88	1324847.89	данные отсутствуют	данные отсутствуют
181	793088.47	1324837.07	данные отсутствуют	данные отсутствуют
182	793085.86	1324834.62	данные отсутствуют	данные отсутствуют

Государственный регистратор		ФГИС ЕГРН
полное наименование должности	подпись	инициалы, фамилия

М.П.

Земельный участок			
(вид объекта недвижимости)			
Лист № ____ Раздела 4.2	Всего листов раздела 4.2 : ____	Всего разделов: ____	Всего листов выписки: ____
15.09.2021 № 99/2021/417559873			
Кадастровый номер:		02:17:000000:1087	

Номер точки	Координаты, м		Описание закрепления на местности	Средняя квадратическая погрешность определения координат характерных точек границы части земельного участка, м
	X	Y		
1	2	3	4	5
183	793084.69	1324834.66	данные отсутствуют	данные отсутствуют
184	793083.46	1324835.38	данные отсутствуют	данные отсутствуют
185	793080.79	1324825.62	данные отсутствуют	данные отсутствуют
186	793088.05	1324802.19	данные отсутствуют	данные отсутствуют
187	793093.31	1324793.89	данные отсутствуют	данные отсутствуют
188	793093.84	1324793.35	данные отсутствуют	данные отсутствуют
189	793098.56	1324802.37	данные отсутствуют	данные отсутствуют
190	793098	1324804.25	данные отсутствуют	данные отсутствуют
191	793098.91	1324805.89	данные отсутствуют	данные отсутствуют
192	793113.01	1324840.29	данные отсутствуют	данные отсутствуют
193	793108.5	1324850.85	данные отсутствуют	данные отсутствуют
194	793103.07	1324860.92	данные отсутствуют	данные отсутствуют
195	793101.85	1324862.9	данные отсутствуют	данные отсутствуют
196	790334.3	1325260.86	данные отсутствуют	данные отсутствуют
197	790415.71	1325258.3	данные отсутствуют	данные отсутствуют
198	790464.46	1325256.34	данные отсутствуют	данные отсутствуют
199	790539.11	1325252.6	данные отсутствуют	данные отсутствуют
Государственный регистратор				ФГИС ЕГРН
полное наименование должности			подпись	инициалы, фамилия

М.П.

Раздел 4.2

Выписка из Единого государственного реестра недвижимости об объекте недвижимости
Сведения о частях земельного участка

Земельный участок			
(вид объекта недвижимости)			
Лист № ____ Раздела 4.2	Всего листов раздела 4.2 : ____	Всего разделов: ____	Всего листов выписки: ____
15.09.2021 № 99/2021/417559873			
Кадастровый номер:		02:17:000000:1087	

Номер точки	Координаты, м		Описание закрепления на местности	Средняя квадратическая погрешность определения координат характерных точек границы части земельного участка, м
	X	Y		
1	2	3	4	5
200	790609	1325250.76	данные отсутствуют	данные отсутствуют
201	790675.22	1325248.52	данные отсутствуют	данные отсутствуют
202	790747.14	1325245.69	данные отсутствуют	данные отсутствуют
203	790806.16	1325245.22	данные отсутствуют	данные отсутствуют
204	790866.39	1325243.41	данные отсутствуют	данные отсутствуют
205	790932.43	1325241.72	данные отсутствуют	данные отсутствуют
206	790995.57	1325239.67	данные отсутствуют	данные отсутствуют
207	791065.02	1325237.28	данные отсутствуют	данные отсутствуют
208	791133.59	1325234.78	данные отсутствуют	данные отсутствуют
209	791241.01	1325231.77	данные отсутствуют	данные отсутствуют
210	791274.77	1325231.07	данные отсутствуют	данные отсутствуют
211	791275.57	1325229.21	данные отсутствуют	данные отсутствуют
212	791276.08	1325228.8	данные отсутствуют	данные отсутствуют
213	791282.7	1325229.83	данные отсутствуют	данные отсутствуют
214	791301.15	1325234.56	данные отсутствуют	данные отсутствуют
215	791316.72	1325240.08	данные отсутствуют	данные отсутствуют
216	791327.93	1325236.38	данные отсутствуют	данные отсутствуют
Государственный регистратор				ФГИС ЕГРН
полное наименование должности			подпись	инициалы, фамилия

М.П.

Земельный участок			
(вид объекта недвижимости)			
Лист № ____ Раздела 4.2	Всего листов раздела 4.2 : ____	Всего разделов: ____	Всего листов выписки: ____
15.09.2021 № 99/2021/417559873			
Кадастровый номер:		02:17:000000:1087	

Номер точки	Координаты, м		Описание закрепления на местности	Средняя квадратическая погрешность определения координат характерных точек границы части земельного участка, м
	X	Y		
1	2	3	4	5
217	791351.68	1325230.2	данные отсутствуют	данные отсутствуют
218	791367.98	1325227.55	данные отсутствуют	данные отсутствуют
219	791379.01	1325227.29	данные отсутствуют	данные отсутствуют
220	791393.7	1325227.76	данные отсутствуют	данные отсутствуют
221	791410.1	1325229.65	данные отсутствуют	данные отсутствуют
222	791425.98	1325234.21	данные отсутствуют	данные отсутствуют
223	791436.84	1325234.32	данные отсутствуют	данные отсутствуют
224	791452	1325233.54	данные отсутствуют	данные отсутствуют
225	791465.69	1325232.35	данные отсутствуют	данные отсутствуют
226	791483.09	1325229.83	данные отсутствуют	данные отсутствуют
227	791495.38	1325228.82	данные отсутствуют	данные отсутствуют
228	791513.93	1325229.4	данные отсутствуют	данные отсутствуют
229	791530.32	1325231.44	данные отсутствуют	данные отсутствуют
230	791536.67	1325233.33	данные отсутствуют	данные отсутствуют
231	791528.93	1325235.45	данные отсутствуют	данные отсутствуют
232	791504.75	1325237.77	данные отсутствуют	данные отсутствуют
233	791456.34	1325240.73	данные отсутствуют	данные отсутствуют

Государственный регистратор		ФГИС ЕГРН
полное наименование должности	подпись	инициалы, фамилия

М.П.

Земельный участок			
(вид объекта недвижимости)			
Лист № ____ Раздела 4.2	Всего листов раздела 4.2 : ____	Всего разделов: ____	Всего листов выписки: ____
15.09.2021 № 99/2021/417559873			
Кадастровый номер:		02:17:000000:1087	

Номер точки	Координаты, м		Описание закрепления на местности	Средняя квадратическая погрешность определения координат характерных точек границы части земельного участка, м
	X	Y		
1	2	3	4	5
234	791408.52	1325245.38	данные отсутствуют	данные отсутствуют
235	791403.22	1325248.38	данные отсутствуют	данные отсутствуют
236	791399.37	1325251.94	данные отсутствуют	данные отсутствуют
237	791397.03	1325256.67	данные отсутствуют	данные отсутствуют
238	791396.3	1325259.72	данные отсутствуют	данные отсутствуют
239	791374.28	1325256.28	данные отсутствуют	данные отсутствуют
240	791372.3	1325247.22	данные отсутствуют	данные отсутствуют
241	791371.2	1325241.56	данные отсутствуют	данные отсутствуют
242	791241.61	1325248.44	данные отсутствуют	данные отсутствуют
243	791134.24	1325253.76	данные отсутствуют	данные отсутствуют
244	791064.35	1325257.13	данные отсутствуют	данные отсутствуют
245	790997.73	1325259.1	данные отсутствуют	данные отсутствуют
246	790931.79	1325261.23	данные отсутствуют	данные отсутствуют
247	790867.39	1325263.25	данные отсутствуют	данные отсутствуют
248	790805.65	1325263.85	данные отсутствуют	данные отсутствуют
249	790744.87	1325266.19	данные отсутствуют	данные отсутствуют
250	790676.08	1325267.75	данные отсутствуют	данные отсутствуют

Государственный регистратор		ФГИС ЕГРН
полное наименование должности	подпись	инициалы, фамилия

М.П.

Земельный участок				
(вид объекта недвижимости)				
Лист № ____ Раздела 4.2		Всего листов раздела 4.2 : ____		Всего разделов: ____
15.09.2021 № 99/2021/417559873				
Кадастровый номер:			02:17:000000:1087	
Номер точки	Координаты, м		Описание закрепления на местности	Средняя квадратическая погрешность определения координат характерных точек границы части земельного участка, м
	X	Y		
1	2	3	4	5
251	790608.45	1325269.74	данные отсутствуют	данные отсутствуют
252	790539.49	1325272.94	данные отсутствуют	данные отсутствуют
253	790464.72	1325275.38	данные отсутствуют	данные отсутствуют
254	790416.56	1325276.96	данные отсутствуют	данные отсутствуют
255	790333.32	1325279.06	данные отсутствуют	данные отсутствуют
256	790271.7	1325279.28	данные отсутствуют	данные отсутствуют
257	790199.76	1325282.77	данные отсутствуют	данные отсутствуют
258	790184.53	1325282.65	данные отсутствуют	данные отсутствуют
259	790193.63	1325277.76	данные отсутствуют	данные отсутствуют
260	790219.55	1325265.32	данные отсутствуют	данные отсутствуют
261	790224.14	1325263.53	данные отсутствуют	данные отсутствуют
262	790280.23	1325263.14	данные отсутствуют	данные отсутствуют
263	789236.08	1324807.06	данные отсутствуют	данные отсутствуют
264	789258.44	1324803.85	данные отсутствуют	данные отсутствуют
265	789275.19	1324804.66	данные отсутствуют	данные отсутствуют
266	789307.78	1324812.98	данные отсутствуют	данные отсутствуют
267	789324.53	1324818.2	данные отсутствуют	данные отсутствуют
Государственный регистратор				ФГИС ЕГРН
полное наименование должности			подпись	инициалы, фамилия

М.П.

Раздел 4.2

Выписка из Единого государственного реестра недвижимости об объекте недвижимости
Сведения о частях земельного участка

Земельный участок				
(вид объекта недвижимости)				
Лист № ____ Раздела 4.2		Всего листов раздела 4.2 : ____		Всего разделов: ____
15.09.2021 № 99/2021/417559873				
Кадастровый номер:			02:17:000000:1087	
Номер точки	Координаты, м		Описание закрепления на местности	Средняя квадратическая погрешность определения координат характерных точек границы части земельного участка, м
	X	Y		
1	2	3	4	5
268	789346.11	1324830.74	данные отсутствуют	данные отсутствуют
269	789426.23	1324877.57	данные отсутствуют	данные отсутствуют
270	789509.63	1324926.17	данные отсутствуют	данные отсутствуют
271	789549.82	1324951.59	данные отсутствуют	данные отсутствуют
272	789566.17	1324977.91	данные отсутствуют	данные отсутствуют
273	789572.11	1324987.28	данные отсутствуют	данные отсутствуют
274	789544.33	1324970.08	данные отсутствуют	данные отсутствуют
275	789497.38	1324945.23	данные отсутствуют	данные отсутствуют
276	789420.76	1324895.62	данные отсутствуют	данные отсутствуют
276	789420.76	1324895.62	данные отсутствуют	данные отсутствуют
277	789418.65	1324898.74	данные отсутствуют	данные отсутствуют
277	789418.65	1324898.74	данные отсутствуют	данные отсутствуют
278	789416.89	1324899.71	данные отсутствуют	данные отсутствуют
278	789416.89	1324899.71	данные отсутствуют	данные отсутствуют
279	789410.85	1324897.73	данные отсутствуют	данные отсутствуют
279	789410.85	1324897.73	данные отсутствуют	данные отсутствуют
280	789409.75	1324894.99	данные отсутствуют	данные отсутствуют
Государственный регистратор				ФГИС ЕГРН
полное наименование должности			подпись	инициалы, фамилия

М.П.

Земельный участок				
(вид объекта недвижимости)				
Лист № ____ Раздела <u>4.2</u>		Всего листов раздела <u>4.2</u> : ____		Всего разделов: ____
15.09.2021 № 99/2021/417559873				
Кадастровый номер:				02:17:000000:1087
Номер точки	Координаты, м		Описание закрепления на местности	Средняя квадратическая погрешность определения координат характерных точек границы части земельного участка, м
	X	Y		
1	2	3	4	5
280	789409.75	1324894.99	данные отсутствуют	данные отсутствуют
281	789411.36	1324891.16	данные отсутствуют	данные отсутствуют
281	789411.36	1324891.16	данные отсутствуют	данные отсутствуют
282	789323.31	1324844.19	данные отсутствуют	данные отсутствуют
282	789323.31	1324844.19	данные отсутствуют	данные отсутствуют
283	789293.71	1324827.65	данные отсутствуют	данные отсутствуют
284	789273.87	1324825.06	данные отсутствуют	данные отсутствуют
285	789266.38	1324824.28	данные отсутствуют	данные отсутствуют
286	789254.28	1324825.5	данные отсутствуют	данные отсутствуют
287	789241.19	1324828.51	данные отсутствуют	данные отсутствуют
288	789223.54	1324834.33	данные отсутствуют	данные отсутствуют
289	789180.39	1324852.11	данные отсутствуют	данные отсутствуют
290	789086.3	1324887.89	данные отсутствуют	данные отсутствуют
291	789086.17	1324887.94	данные отсутствуют	данные отсутствуют
292	789104.54	1324874.61	данные отсутствуют	данные отсутствуют
293	789113.86	1324868.61	данные отсутствуют	данные отсутствуют
294	789129.45	1324859.75	данные отсутствуют	данные отсутствуют
Государственный регистратор				ФГИС ЕГРН
полное наименование должности			подпись	инициалы, фамилия

М.П.

Раздел 4.2

Выписка из Единого государственного реестра недвижимости об объекте недвижимости
Сведения о частях земельного участка

Земельный участок				
(вид объекта недвижимости)				
Лист № ____ Раздела <u>4.2</u>		Всего листов раздела <u>4.2</u> : ____		Всего разделов: ____
15.09.2021 № 99/2021/417559873				
Кадастровый номер:				02:17:000000:1087
Номер точки	Координаты, м		Описание закрепления на местности	Средняя квадратическая погрешность определения координат характерных точек границы части земельного участка, м
	X	Y		
1	2	3	4	5
295	789143.52	1324849.81	данные отсутствуют	данные отсутствуют
296	789153.53	1324843.59	данные отсутствуют	данные отсутствуют
297	789173.72	1324832.65	данные отсутствуют	данные отсутствуют
298	789186.98	1324824.4	данные отсутствуют	данные отсутствуют
299	789218.18	1324812.81	данные отсутствуют	данные отсутствуют
300	789315.5	1324833.65	данные отсутствуют	данные отсутствуют
301	789327.79	1324835.11	данные отсутствуют	данные отсутствуют
302	789352.79	1324843.17	данные отсутствуют	данные отсутствуют
303	789363.97	1324848.45	данные отсутствуют	данные отсутствуют
304	789399.46	1324873.82	данные отсутствуют	данные отсутствуют
305	789432.83	1324900.75	данные отсутствуют	данные отсутствуют
306	789445.37	1324911.55	данные отсутствуют	данные отсутствуют
307	789304.57	1324833.72	данные отсутствуют	данные отсутствуют
Государственный регистратор				ФГИС ЕГРН
полное наименование должности			подпись	инициалы, фамилия

М.П.

Выписка из Единого государственного реестра недвижимости об объекте недвижимости

Сведения о характеристиках объекта недвижимости

На основании запроса от 15.09.2021 г., поступившего на рассмотрение 15.09.2021 г., сообщаем, что согласно записям Единого государственного реестра недвижимости:

Земельный участок			
(вид объекта недвижимости)			
Лист № ____ Раздела <u>1</u>	Всего листов раздела <u>1</u> : ____	Всего разделов: ____	Всего листов выписки: ____
15.09.2021 № 99/2021/417536467			
Кадастровый номер:		02:17:000000:1088	

Номер кадастрового квартала:	02:17:000000
Дата присвоения кадастрового номера:	24.03.2015
Ранее присвоенный государственный учетный номер:	данные отсутствуют
Адрес:	установлено относительно ориентира, расположенного в границах участка. Почтовый адрес ориентира: Республика Башкортостан, р-н. Бураевский
Площадь:	101567 +/- 558 кв. м
Кадастровая стоимость, руб.:	363609.86
Кадастровые номера расположенных в пределах земельного участка объектов недвижимости:	02:17:000000:1056
Кадастровые номера объектов недвижимости, из которых образован объект недвижимости:	02:17:000000:1041, 02:17:000000:1042, 02:17:000000:1043, 02:17:000000:476
Кадастровые номера образованных объектов недвижимости:	данные отсутствуют
Сведения о включении объекта недвижимости в состав предприятия как имущественного комплекса:	

Государственный регистратор		ФГИС ЕГРН
полное наименование должности	подпись	инициалы, фамилия

М.П.

Раздел 1

Выписка из Единого государственного реестра недвижимости об объекте недвижимости

Сведения о характеристиках объекта недвижимости

Земельный участок			
(вид объекта недвижимости)			
Лист № ____ Раздела <u>1</u>	Всего листов раздела <u>1</u> : ____	Всего разделов: ____	Всего листов выписки: ____
15.09.2021 № 99/2021/417536467			
Кадастровый номер:		02:17:000000:1088	

Категория земель:	Земли промышленности, энергетики, транспорта, связи, радиовещания, телевидения, информатики, земли для обеспечения космической деятельности, земли обороны, безопасности и земли иного специального назначения
Виды разрешенного использования:	Для размещения автомобильных дорог и их конструктивных элементов
Сведения о кадастровом инженере:	Нурмухаметов Ильвер Габдуллович №02-13858
Сведения о лесах, водных объектах и об иных природных объектах, расположенных в пределах земельного участка:	данные отсутствуют
Сведения о том, что земельный участок полностью или частично расположен в границах зоны с особыми условиями использования территории или территории объекта культурного наследия	данные отсутствуют
Сведения о том, что земельный участок расположен в границах особой экономической зоны, территории опережающего социально-экономического развития, зоны территориального развития в Российской Федерации, игорной зоны:	данные отсутствуют
Сведения о том, что земельный участок расположен в границах особо охраняемой природной территории, охотничьих угодий, лесничеств, лесопарков:	данные отсутствуют
Сведения о результатах проведения государственного земельного надзора:	данные отсутствуют
Сведения о расположении земельного участка в границах территории, в отношении которой утвержден проект межевания территории:	данные отсутствуют

Государственный регистратор		ФГИС ЕГРН
полное наименование должности	подпись	инициалы, фамилия

М.П.

Земельный участок			
(вид объекта недвижимости)			
Лист № ____ Раздела 1	Всего листов раздела 1 : ____	Всего разделов: ____	Всего листов выписки: ____
15.09.2021 № 99/2021/417536467			
Кадастровый номер:		02:17:000000:1088	
Условный номер земельного участка:	данные отсутствуют		
Сведения о принятии акта и (или) заключении договора, предусматривающих предоставление в соответствии с земельным законодательством исполнительным органом государственной власти или органом местного самоуправления находящегося в государственной или муниципальной собственности земельного участка для строительства наемного дома социального использования или наемного дома коммерческого использования:	данные отсутствуют		
Сведения о том, что земельный участок или земельные участки образованы на основании решения об изъятии земельного участка и (или) расположенного на нем объекта недвижимости для государственных или муниципальных нужд:	данные отсутствуют		
Сведения о том, что земельный участок образован из земель или земельного участка, государственная собственность на которые не разграничена:	данные отсутствуют		
Сведения о наличии земельного спора о местоположении границ земельных участков:	данные отсутствуют		
Статус записи об объекте недвижимости:	Сведения об объекте недвижимости имеют статус "актуальные"		
Особые отметки:	Граница земельного участка не установлена в соответствии с требованиями земельного законодательства. Для данного земельного участка обеспечен доступ посредством земельного участка (земельных участков) с кадастровым номером (кадастровыми номерами) Земли (земельные участки) общего пользования. Сведения о видах разрешенного использования имеют статус «Актуальные незасвидетельствованные». Право (ограничение права, обременение объекта недвижимости) зарегистрировано на данный объект недвижимости с видами разрешенного использования отсутствует. Сведения необходимые для заполнения раздела 3.1 отсутствуют. Сведения необходимые для заполнения раздела 3.2 отсутствуют.		
Получатель выписки:	Рачкова Елена Сергеевна		
Государственный регистратор		ФГИС ЕГРН	
полное наименование должности	подпись	инициалы, фамилия	

М.П.

Земельный участок			
(вид объекта недвижимости)			
Лист № __ Раздела <u>2</u>	Всего листов раздела <u>2</u> : __	Всего разделов: __	Всего листов выписки: __
15.09.2021 № 99/2021/417536467			
Кадастровый номер:		02:17:000000:1088	
1. Правообладатель (правообладатели):	1.1. муниципальный район Бураевский район Республики Башкортостан		
2. Вид, номер и дата государственной регистрации права:	2.1. Собственность, № 02:17:000000:1088-02/120/2020-2 от 03.11.2020		
3. Ограничение прав и обременение объекта недвижимости:	не зарегистрировано		
4. Договоры участия в долевом строительстве:	не зарегистрировано		
5. Заявленные в судебном порядке права требования:	данные отсутствуют		
6. Сведения о возражении в отношении зарегистрированного права:	данные отсутствуют		
7. Сведения о наличии решения об изъятии объекта недвижимости для государственных и муниципальных нужд:	данные отсутствуют		
8. Сведения о невозможности государственной регистрации без личного участия правообладателя или его законного представителя:			
9. Правопритязания и сведения о наличии поступивших, но не рассмотренных заявлений о проведении государственной регистрации права (перехода, прекращения права), ограничения права или обременения объекта недвижимости, сделки в отношении объекта недвижимости:	данные отсутствуют		
10. Сведения об осуществлении государственной регистрации сделки, права, ограничения права без необходимого в силу закона согласия третьего лица, органа:	данные отсутствуют		
11. Сведения о невозможности государственной регистрации перехода, прекращения, ограничения права на земельный участок из земель сельскохозяйственного назначения:			

Государственный регистратор		ФГИС ЕГРН
полное наименование должности	подпись	инициалы, фамилия

М.П.

Земельный участок			
(вид объекта недвижимости)			
Лист № __ Раздела <u>3</u>	Всего листов раздела <u>3</u> : __	Всего разделов: __	Всего листов выписки: __
15.09.2021 № 99/2021/417536467			
Кадастровый номер:		02:17:000000:1088	

План (чертеж, схема) земельного участка			
Масштаб 1: данные отсутствуют	Условные обозначения:		

Государственный регистратор		ФГИС ЕГРН
полное наименование должности	подпись	инициалы, фамилия

М.П.

Выписка из Единого государственного реестра недвижимости об объекте недвижимости
Сведения о частях земельного участка

Земельный участок			
<small>(вид объекта недвижимости)</small>			
Лист № __ Раздела <u>4</u>	Всего листов раздела <u>4</u> : __	Всего разделов: __	Всего листов выписки: __
15.09.2021 № 99/2021/417536467			
Кадастровый номер:		02:17:000000:1088	

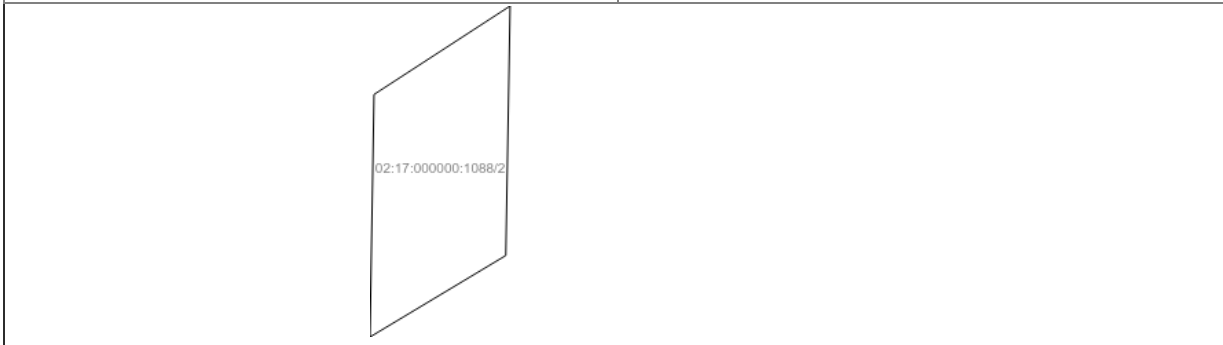
План (чертеж, схема) части земельного участка	Учетный номер части: <u>02:17:000000:1088/1</u>
	
Масштаб 1: данные отсутствуют	Условные обозначения:

Государственный регистратор		ФГИС ЕГРН
полное наименование должности	подпись	инициалы, фамилия

М.П.

Выписка из Единого государственного реестра недвижимости об объекте недвижимости
Сведения о частях земельного участка

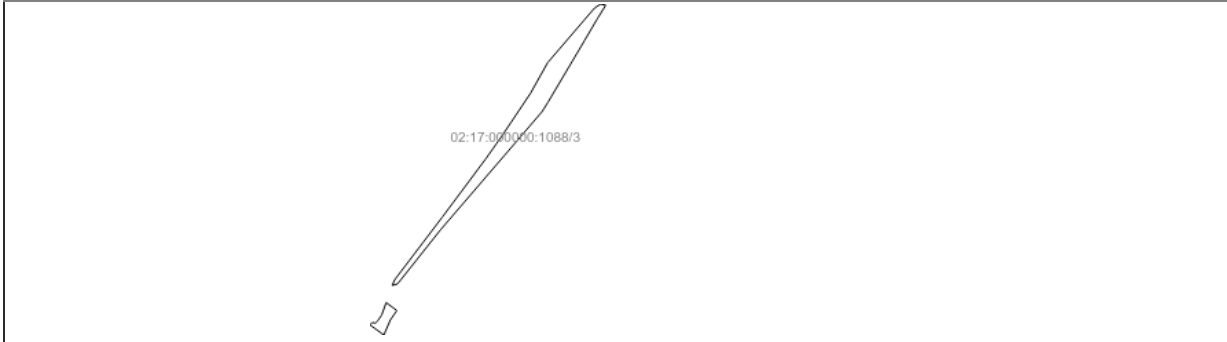
Земельный участок			
<small>(вид объекта недвижимости)</small>			
Лист № __ Раздела <u>4</u>	Всего листов раздела <u>4</u> : __	Всего разделов: __	Всего листов выписки: __
15.09.2021 № 99/2021/417536467			
Кадастровый номер:		02:17:000000:1088	

План (чертеж, схема) части земельного участка	Учетный номер части: <u>02:17:000000:1088/2</u>
	
Масштаб 1: данные отсутствуют	Условные обозначения:

Государственный регистратор		ФГИС ЕГРН
полное наименование должности	подпись	инициалы, фамилия

М.П.

Земельный участок			
(вид объекта недвижимости)			
Лист № <u> </u> Раздела <u>4</u>	Всего листов раздела <u>4</u> : <u> </u>	Всего разделов: <u> </u>	Всего листов выписки: <u> </u>
15.09.2021 № 99/2021/417536467			
Кадастровый номер:		02:17:000000:1088	

План (чертеж, схема) части земельного участка		Учетный номер части: <u>02:17:000000:1088/3</u>	
			
Масштаб 1: данные отсутствуют	Условные обозначения:		

Государственный регистратор		ФГИС ЕГРН
полное наименование должности	подпись	инициалы, фамилия

М.П.

Земельный участок			
(вид объекта недвижимости)			
Лист № <u> </u> Раздела <u>4</u>	Всего листов раздела <u>4</u> : <u> </u>	Всего разделов: <u> </u>	Всего листов выписки: <u> </u>
15.09.2021 № 99/2021/417536467			
Кадастровый номер:		02:17:000000:1088	

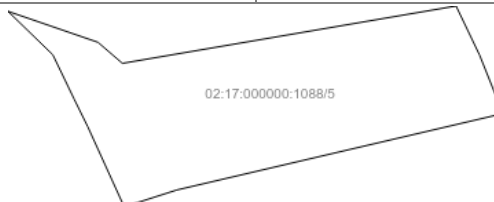
План (чертеж, схема) части земельного участка		Учетный номер части: <u>02:17:000000:1088/4</u>	
			
Масштаб 1: данные отсутствуют	Условные обозначения:		

Государственный регистратор		ФГИС ЕГРН
полное наименование должности	подпись	инициалы, фамилия

М.П.

Выписка из Единого государственного реестра недвижимости об объекте недвижимости
Сведения о частях земельного участка

Земельный участок			
<small>(вид объекта недвижимости)</small>			
Лист № <u> </u> Раздела <u>4</u>	Всего листов раздела <u>4</u> : <u> </u>	Всего разделов: <u> </u>	Всего листов выписки: <u> </u>
15.09.2021 № 99/2021/417536467			
Кадастровый номер:		02:17:000000:1088	

План (чертеж, схема) части земельного участка	Учетный номер части: 02:17:000000:1088/5
	
Масштаб 1: данные отсутствуют	Условные обозначения:

Государственный регистратор		ФГИС ЕГРН
полное наименование должности	подпись	инициалы, фамилия

М.П.

Раздел 4.1

Выписка из Единого государственного реестра недвижимости об объекте недвижимости
Сведения о частях земельного участка

Земельный участок			
<small>(вид объекта недвижимости)</small>			
Лист № <u> </u> Раздела <u>4.1</u>	Всего листов раздела <u>4.1</u> : <u> </u>	Всего разделов: <u> </u>	Всего листов выписки: <u> </u>
15.09.2021 № 99/2021/417536467			
Кадастровый номер:		02:17:000000:1088	

Учетный номер части	Площадь (м ²)	Содержание ограничения в использовании или ограничения права на объект недвижимости или обременения объекта недвижимости
1	2	3
1	8167	Ограничения прав на земельный участок, предусмотренные статьями 56, 56.1 Земельного кодекса Российской Федерации, Постановление Правительства Российской Федерации "О порядке установления охранных зон объектов электросетевого хозяйства и особых условий использования земельных участков, расположенных в границах таких зон" № 160 от 24.02.2009
2	46	Ограничения прав на земельный участок, предусмотренные статьями 56, 56.1 Земельного кодекса Российской Федерации, Постановление "О порядке установления охранных зон объектов электросетевого хозяйства и особых условий использования земельных участков, расположенных в границах таких зон" № 160 от 24.02.2009, срок действия: 14.03.2016
3	2603	Ограничения прав на земельный участок, предусмотренные статьями 56, 56.1 Земельного кодекса Российской Федерации, Постановление "О порядке установления охранных зон объектов электросетевого хозяйства и особых условий использования земельных участков, расположенных в границах таких зон" № 160 от 24.02.2009, срок действия: 16.06.2016
4	796	Ограничения прав на земельный участок, предусмотренные статьями 56, 56.1 Земельного кодекса Российской Федерации, Постановление "Об утверждении Правил охраны магистральных трубопроводов" № 9 от 22.04.1992, срок действия: 20.06.2016
5	883	Ограничения прав на земельный участок, предусмотренные статьями 56, 56.1 Земельного кодекса Российской Федерации, Приказ государственного комитета РБ по транспорту и дорожному хозяйству "Об установлении границы придорожной полосы автомобильных дорог РБ регионального и межмуниципального значения" № 41 от 12.03.2014, срок действия: 03.04.2017

Государственный регистратор		ФГИС ЕГРН
полное наименование должности	подпись	инициалы, фамилия

М.П.

Земельный участок				
(вид объекта недвижимости)				
Лист № ____ Раздела 4.2		Всего листов раздела 4.2 : ____		Всего разделов: ____
15.09.2021 № 99/2021/417536467				
Кадастровый номер:			02:17:000000:1088	
Сведения о характерных точках границы части (частей) земельного участка				
Учетный номер части: 1				
Система координат: МСК-05				
Зона №				
Номер точки	Координаты, м		Описание закрепления на местности	Средняя квадратическая погрешность определения координат характерных точек границы части земельного участка, м
	X	Y		
1	2	3	4	5
1	791491.96	1320984.76	данные отсутствуют	данные отсутствуют
2	791494.3	1321003.08	данные отсутствуют	данные отсутствуют
3	791475.23	1321005.51	данные отсутствуют	данные отсутствуют
4	791474.05	1320986.05	данные отсутствуют	данные отсутствуют
5	791473.8	1320984.03	данные отсутствуют	данные отсутствуют
6	791491.57	1320981.75	данные отсутствуют	данные отсутствуют
7	791366.78	1319882.41	данные отсутствуют	данные отсутствуют
8	791366.34	1319922.96	данные отсутствуют	данные отсутствуют
9	791366.04	1319981.83	данные отсутствуют	данные отсутствуют
10	791350.24	1319907.94	данные отсутствуют	данные отсутствуют
11	791351.19	1319861.38	данные отсутствуют	данные отсутствуют
12	791352.77	1319816.87	данные отсутствуют	данные отсутствуют
13	790922.41	1319434.08	данные отсутствуют	данные отсутствуют
14	791314.69	1319638.73	данные отсутствуют	данные отсутствуют
15	791318.6	1319657.06	данные отсутствуют	данные отсутствуют
16	791304.87	1319648.83	данные отсутствуют	данные отсутствуют
Государственный регистратор			ФГИС ЕГРН	
полное наименование должности			подпись	
			инициалы, фамилия	

М.П.

Раздел 4.2

Выписка из Единого государственного реестра недвижимости об объекте недвижимости
Сведения о частях земельного участка

Земельный участок				
(вид объекта недвижимости)				
Лист № ____ Раздела 4.2		Всего листов раздела 4.2 : ____		Всего разделов: ____
15.09.2021 № 99/2021/417536467				
Кадастровый номер:			02:17:000000:1088	
Номер точки	Координаты, м		Описание закрепления на местности	Средняя квадратическая погрешность определения координат характерных точек границы части земельного участка, м
	X	Y		
1	2	3	4	5
17	791261.59	1319622.25	данные отсутствуют	данные отсутствуют
18	791211.45	1319593.92	данные отсутствуют	данные отсутствуют
19	791148.48	1319560.47	данные отсутствуют	данные отсутствуют
20	791095.57	1319532.85	данные отсутствуют	данные отсутствуют
21	791049.05	1319507.06	данные отсутствуют	данные отсутствуют
22	791009.03	1319486.81	данные отсутствуют	данные отсутствуют
23	790951.16	1319451.93	данные отсутствуют	данные отсутствуют
24	790940.01	1319445.66	данные отсутствуют	данные отсутствуют
25	790664.53	1319383.33	данные отсутствуют	данные отсутствуют
26	790721.99	1319386.59	данные отсутствуют	данные отсутствуют
27	790763.47	1319384.75	данные отсутствуют	данные отсутствуют
28	790821.1	1319397.97	данные отсутствуют	данные отсутствуют
29	790818.25	1319398.2	данные отсутствуют	данные отсутствуют
30	790813.89	1319398.97	данные отсутствуют	данные отсутствуют
31	790809.21	1319400.7	данные отсутствуют	данные отсутствуют
32	790806.68	1319401.24	данные отсутствуют	данные отсутствуют
33	790804.92	1319401.38	данные отсутствуют	данные отсутствуют
Государственный регистратор			ФГИС ЕГРН	
полное наименование должности			подпись	
			инициалы, фамилия	

М.П.

Земельный участок			
(вид объекта недвижимости)			
Лист № ____ Раздела 4.2	Всего листов раздела 4.2 : ____	Всего разделов: ____	Всего листов выписки: ____
15.09.2021 № 99/2021/417536467			
Кадастровый номер:		02:17:000000:1088	

Номер точки	Координаты, м		Описание закрепления на местности	Средняя квадратическая погрешность определения координат характерных точек границы части земельного участка, м
	X	Y		
1	2	3	4	5
34	790795.61	1319400.99	данные отсутствуют	данные отсутствуют
35	790737.16	1319400.77	данные отсутствуют	данные отсутствуют
36	790661.01	1319383.31	данные отсутствуют	данные отсутствуют
37	789179.85	1318574.95	данные отсутствуют	данные отсутствуют
37	789179.85	1318574.95	данные отсутствуют	данные отсутствуют
38	789179.2	1318577.05	данные отсутствуют	данные отсутствуют
39	789179.95	1318578.06	данные отсутствуют	данные отсутствуют
39	789179.95	1318578.06	данные отсутствуют	данные отсутствуют
40	789181.45	1318579.25	данные отсутствуют	данные отсутствуют
40	789181.45	1318579.25	данные отсутствуют	данные отсутствуют
41	789185.39	1318581.98	данные отсутствуют	данные отсутствуют
41	789185.39	1318581.98	данные отсутствуют	данные отсутствуют
42	789208.87	1318590.41	данные отсутствуют	данные отсутствуют
42	789208.87	1318590.41	данные отсутствуют	данные отсутствуют
43	789212.1	1318591.87	данные отсутствуют	данные отсутствуют
43	789212.1	1318591.87	данные отсутствуют	данные отсутствуют
44	789259.43	1318627.95	данные отсутствуют	данные отсутствуют

Государственный регистратор		ФГИС ЕГРН
полное наименование должности	подпись	инициалы, фамилия

М.П.

Земельный участок			
(вид объекта недвижимости)			
Лист № ____ Раздела 4.2	Всего листов раздела 4.2 : ____	Всего разделов: ____	Всего листов выписки: ____
15.09.2021 № 99/2021/417536467			
Кадастровый номер:		02:17:000000:1088	

Номер точки	Координаты, м		Описание закрепления на местности	Средняя квадратическая погрешность определения координат характерных точек границы части земельного участка, м
	X	Y		
1	2	3	4	5
44	789259.43	1318627.95	данные отсутствуют	данные отсутствуют
45	789289.53	1318650.46	данные отсутствуют	данные отсутствуют
46	789217.37	1318614.77	данные отсутствуют	данные отсутствуют
47	789203.52	1318603.71	данные отсутствуют	данные отсутствуют
48	789181.74	1318588.59	данные отсутствуют	данные отсутствуют
48	789181.74	1318588.59	данные отсутствуют	данные отсутствуют
49	789169.23	1318583.14	данные отсутствуют	данные отсутствуют
50	789166.73	1318582.84	данные отсутствуют	данные отсутствуют
51	789164.95	1318581.27	данные отсутствуют	данные отсутствуют
52	789172.52	1318575.44	данные отсутствуют	данные отсутствуют
53	789175.97	1318571.18	данные отсутствуют	данные отсутствуют
54	788886.88	1317132.67	данные отсутствуют	данные отсутствуют
55	788881.61	1317134.32	данные отсутствуют	данные отсутствуют
56	788880.16	1317134.54	данные отсутствуют	данные отсутствуют
57	788875.81	1317081.64	данные отсутствуют	данные отсутствуют
58	792653.95	1324414.05	данные отсутствуют	данные отсутствуют
59	792657.23	1324419.11	данные отсутствуют	данные отсутствуют

Государственный регистратор		ФГИС ЕГРН
полное наименование должности	подпись	инициалы, фамилия

М.П.

Земельный участок			
(вид объекта недвижимости)			
Лист № ____ Раздела 4.2	Всего листов раздела 4.2 : ____	Всего разделов: ____	Всего листов выписки: ____
15.09.2021 № 99/2021/417536467			
Кадастровый номер:		02:17:000000:1088	

Номер точки	Координаты, м		Описание закрепления на местности	Средняя квадратическая погрешность определения координат характерных точек границы части земельного участка, м
	X	Y		
1	2	3	4	5
60	792647.98	1324418.95	данные отсутствуют	данные отсутствуют
61	792644.96	1324413.9	данные отсутствуют	данные отсутствуют
62	789303.52	1318660.93	данные отсутствуют	данные отсутствуют
63	789321.43	1318673.58	данные отсутствуют	данные отсутствуют
63	789321.43	1318673.58	данные отсутствуют	данные отсутствуют
64	789352.91	1318694.74	данные отсутствуют	данные отсутствуют
64	789352.91	1318694.74	данные отсутствуют	данные отсутствуют
65	789376.25	1318707.87	данные отсутствуют	данные отсутствуют
66	789417.39	1318743.33	данные отсутствуют	данные отсутствуют
67	789420.53	1318748.04	данные отсутствуют	данные отсутствуют
68	789419.57	1318751.85	данные отсутствуют	данные отсутствуют
69	789409.43	1318745.53	данные отсутствуют	данные отсутствуют
70	789392.71	1318735.67	данные отсутствуют	данные отсутствуют
71	789385.99	1318731.7	данные отсутствуют	данные отсутствуют
72	789345.79	1318707.77	данные отсутствуют	данные отсутствуют
72	789345.79	1318707.77	данные отсутствуют	данные отсутствуют
73	789339.21	1318703.65	данные отсутствуют	данные отсутствуют
Государственный регистратор				ФГИС ЕГРН
полное наименование должности			подпись	инициалы, фамилия

М.П.

Раздел 4.2

Выписка из Единого государственного реестра недвижимости об объекте недвижимости
Сведения о частях земельного участка

Земельный участок			
(вид объекта недвижимости)			
Лист № ____ Раздела 4.2	Всего листов раздела 4.2 : ____	Всего разделов: ____	Всего листов выписки: ____
15.09.2021 № 99/2021/417536467			
Кадастровый номер:		02:17:000000:1088	

Номер точки	Координаты, м		Описание закрепления на местности	Средняя квадратическая погрешность определения координат характерных точек границы части земельного участка, м
	X	Y		
1	2	3	4	5
74	789249.83	1318626.6	данные отсутствуют	данные отсутствуют
75	789208.95	1318594.03	данные отсутствуют	данные отсутствуют
76	789207.74	1318590	данные отсутствуют	данные отсутствуют
77	789177.94	1318573.09	данные отсутствуют	данные отсутствуют
78	789179.19	1318577.05	данные отсутствуют	данные отсутствуют
79	789194.77	1318585.35	данные отсутствуют	данные отсутствуют
80	789188.77	1318593.47	данные отсутствуют	данные отсутствуют
81	789170.3	1318583.61	данные отсутствуют	данные отсутствуют
82	789354.96	1318695.89	данные отсутствуют	данные отсутствуют
83	789347.66	1318708.88	данные отсутствуют	данные отсутствуют
84	789305.2	1318682.38	данные отсутствуют	данные отсутствуют
85	789313.36	1318667.88	данные отсутствуют	данные отсутствуют
86	789274.34	1318639.11	данные отсутствуют	данные отсутствуют
87	789289.61	1318650.53	данные отсутствуют	данные отсутствуют
88	789276.96	1318642.89	данные отсутствуют	данные отсутствуют
89	789275.19	1318641.71	данные отсутствуют	данные отсутствуют
90	788760.87	1316476.33	данные отсутствуют	данные отсутствуют
Государственный регистратор				ФГИС ЕГРН
полное наименование должности			подпись	инициалы, фамилия

М.П.

Земельный участок			
(вид объекта недвижимости)			
Лист № ____ Раздела 4.2	Всего листов раздела 4.2 : ____	Всего разделов: ____	Всего листов выписки: ____
15.09.2021 № 99/2021/417536467			
Кадастровый номер:		02:17:000000:1088	

Номер точки	Координаты, м		Описание закрепления на местности	Средняя квадратическая погрешность определения координат характерных точек границы части земельного участка, м
	X	Y		
1	2	3	4	5
91	788756.87	1316487.99	данные отсутствуют	данные отсутствуют
92	788754.15	1316491.16	данные отсутствуют	данные отсутствуют
93	788761.56	1316534.4	данные отсутствуют	данные отсутствуют
94	788755.23	1316537.44	данные отсутствуют	данные отсутствуют
95	788747.66	1316540.48	данные отсутствуют	данные отсутствуют
96	788737.79	1316498.22	данные отсутствуют	данные отсутствуют
97	788735.61	1316491.4	данные отсутствуют	данные отсутствуют
98	788735.85	1316491.28	данные отсутствуют	данные отсутствуют
99	788745.98	1316486.66	данные отсутствуют	данные отсутствуют
100	788749.5	1316484.92	данные отсутствуют	данные отсутствуют
101	788755.26	1316482.14	данные отсутствуют	данные отсутствуют

Государственный регистратор		ФГИС ЕГРН
полное наименование должности	подпись	инициалы, фамилия

М.П.

Земельный участок				
(вид объекта недвижимости)				
Лист № ____ Раздела 4.2	Всего листов раздела 4.2 : ____	Всего разделов: ____	Всего листов выписки: ____	
15.09.2021 № 99/2021/417536467				
Кадастровый номер:		02:17:000000:1088		
Сведения о характерных точках границы части (частей) земельного участка				
Учетный номер части: 2				
Система координат: МСК-05				
Зона №				
Номер точки	Координаты, м		Описание закрепления на местности	Средняя квадратическая погрешность определения координат характерных точек границы части земельного участка, м
	X	Y		
1	2	3	4	5
1	791491.96	1320984.76	данные отсутствуют	данные отсутствуют
2	791494.3	1321003.08	данные отсутствуют	данные отсутствуют
3	791475.23	1321005.51	данные отсутствуют	данные отсутствуют
4	791474.05	1320986.05	данные отсутствуют	данные отсутствуют
5	791473.8	1320984.03	данные отсутствуют	данные отсутствуют
6	791491.57	1320981.75	данные отсутствуют	данные отсутствуют
7	791366.78	1319882.41	данные отсутствуют	данные отсутствуют
8	791366.34	1319922.96	данные отсутствуют	данные отсутствуют
9	791366.04	1319981.83	данные отсутствуют	данные отсутствуют
10	791350.24	1319907.94	данные отсутствуют	данные отсутствуют
11	791351.19	1319861.38	данные отсутствуют	данные отсутствуют
12	791352.77	1319816.87	данные отсутствуют	данные отсутствуют
13	790922.41	1319434.08	данные отсутствуют	данные отсутствуют
14	791314.69	1319638.73	данные отсутствуют	данные отсутствуют
15	791318.6	1319657.06	данные отсутствуют	данные отсутствуют
16	791304.87	1319648.83	данные отсутствуют	данные отсутствуют

Государственный регистратор		ФГИС ЕГРН
полное наименование должности	подпись	инициалы, фамилия

М.П.

Земельный участок			
(вид объекта недвижимости)			
Лист № ____ Раздела 4.2	Всего листов раздела 4.2 : ____	Всего разделов: ____	Всего листов выписки: ____
15.09.2021 № 99/2021/417536467			
Кадастровый номер:		02:17:000000:1088	

Номер точки	Координаты, м		Описание закрепления на местности	Средняя квадратическая погрешность определения координат характерных точек границы части земельного участка, м
	X	Y		
1	2	3	4	5
17	791261.59	1319622.25	данные отсутствуют	данные отсутствуют
18	791211.45	1319593.92	данные отсутствуют	данные отсутствуют
19	791148.48	1319560.47	данные отсутствуют	данные отсутствуют
20	791095.57	1319532.85	данные отсутствуют	данные отсутствуют
21	791049.05	1319507.06	данные отсутствуют	данные отсутствуют
22	791009.03	1319486.81	данные отсутствуют	данные отсутствуют
23	790951.16	1319451.93	данные отсутствуют	данные отсутствуют
24	790940.01	1319445.66	данные отсутствуют	данные отсутствуют
25	790664.53	1319383.33	данные отсутствуют	данные отсутствуют
26	790721.99	1319386.59	данные отсутствуют	данные отсутствуют
27	790763.47	1319384.75	данные отсутствуют	данные отсутствуют
28	790821.1	1319397.97	данные отсутствуют	данные отсутствуют
29	790818.25	1319398.2	данные отсутствуют	данные отсутствуют
30	790813.89	1319398.97	данные отсутствуют	данные отсутствуют
31	790809.21	1319400.7	данные отсутствуют	данные отсутствуют
32	790806.68	1319401.24	данные отсутствуют	данные отсутствуют
33	790804.92	1319401.38	данные отсутствуют	данные отсутствуют
Государственный регистратор				ФГИС ЕГРН
полное наименование должности			подпись	инициалы, фамилия

М.П.

Раздел 4.2

Выписка из Единого государственного реестра недвижимости об объекте недвижимости
Сведения о частях земельного участка

Земельный участок			
(вид объекта недвижимости)			
Лист № ____ Раздела 4.2	Всего листов раздела 4.2 : ____	Всего разделов: ____	Всего листов выписки: ____
15.09.2021 № 99/2021/417536467			
Кадастровый номер:		02:17:000000:1088	

Номер точки	Координаты, м		Описание закрепления на местности	Средняя квадратическая погрешность определения координат характерных точек границы части земельного участка, м
	X	Y		
1	2	3	4	5
34	790795.61	1319400.99	данные отсутствуют	данные отсутствуют
35	790737.16	1319400.77	данные отсутствуют	данные отсутствуют
36	790661.01	1319383.31	данные отсутствуют	данные отсутствуют
37	789179.85	1318574.95	данные отсутствуют	данные отсутствуют
37	789179.85	1318574.95	данные отсутствуют	данные отсутствуют
38	789179.2	1318577.05	данные отсутствуют	данные отсутствуют
39	789179.95	1318578.06	данные отсутствуют	данные отсутствуют
39	789179.95	1318578.06	данные отсутствуют	данные отсутствуют
40	789181.45	1318579.25	данные отсутствуют	данные отсутствуют
40	789181.45	1318579.25	данные отсутствуют	данные отсутствуют
41	789185.39	1318581.98	данные отсутствуют	данные отсутствуют
41	789185.39	1318581.98	данные отсутствуют	данные отсутствуют
42	789208.87	1318590.41	данные отсутствуют	данные отсутствуют
42	789208.87	1318590.41	данные отсутствуют	данные отсутствуют
43	789212.1	1318591.87	данные отсутствуют	данные отсутствуют
43	789212.1	1318591.87	данные отсутствуют	данные отсутствуют
44	789259.43	1318627.95	данные отсутствуют	данные отсутствуют
Государственный регистратор				ФГИС ЕГРН
полное наименование должности			подпись	инициалы, фамилия

М.П.

Земельный участок			
(вид объекта недвижимости)			
Лист № ____ Раздела 4.2	Всего листов раздела 4.2 : ____	Всего разделов: ____	Всего листов выписки: ____
15.09.2021 № 99/2021/417536467			
Кадастровый номер:		02:17:000000:1088	

Номер точки	Координаты, м		Описание закрепления на местности	Средняя квадратическая погрешность определения координат характерных точек границы части земельного участка, м
	X	Y		
1	2	3	4	5
44	789259.43	1318627.95	данные отсутствуют	данные отсутствуют
45	789289.53	1318650.46	данные отсутствуют	данные отсутствуют
46	789217.37	1318614.77	данные отсутствуют	данные отсутствуют
47	789203.52	1318603.71	данные отсутствуют	данные отсутствуют
48	789181.74	1318588.59	данные отсутствуют	данные отсутствуют
48	789181.74	1318588.59	данные отсутствуют	данные отсутствуют
49	789169.23	1318583.14	данные отсутствуют	данные отсутствуют
50	789166.73	1318582.84	данные отсутствуют	данные отсутствуют
51	789164.95	1318581.27	данные отсутствуют	данные отсутствуют
52	789172.52	1318575.44	данные отсутствуют	данные отсутствуют
53	789175.97	1318571.18	данные отсутствуют	данные отсутствуют
54	788886.88	1317132.67	данные отсутствуют	данные отсутствуют
55	788881.61	1317134.32	данные отсутствуют	данные отсутствуют
56	788880.16	1317134.54	данные отсутствуют	данные отсутствуют
57	788875.81	1317081.64	данные отсутствуют	данные отсутствуют
58	792653.95	1324414.05	данные отсутствуют	данные отсутствуют
59	792657.23	1324419.11	данные отсутствуют	данные отсутствуют

Государственный регистратор		ФГИС ЕГРН
полное наименование должности	подпись	инициалы, фамилия

М.П.

Земельный участок			
(вид объекта недвижимости)			
Лист № ____ Раздела 4.2	Всего листов раздела 4.2 : ____	Всего разделов: ____	Всего листов выписки: ____
15.09.2021 № 99/2021/417536467			
Кадастровый номер:		02:17:000000:1088	

Номер точки	Координаты, м		Описание закрепления на местности	Средняя квадратическая погрешность определения координат характерных точек границы части земельного участка, м
	X	Y		
1	2	3	4	5
60	792647.98	1324418.95	данные отсутствуют	данные отсутствуют
61	792644.96	1324413.9	данные отсутствуют	данные отсутствуют
62	789303.52	1318660.93	данные отсутствуют	данные отсутствуют
63	789321.43	1318673.58	данные отсутствуют	данные отсутствуют
63	789321.43	1318673.58	данные отсутствуют	данные отсутствуют
64	789352.91	1318694.74	данные отсутствуют	данные отсутствуют
64	789352.91	1318694.74	данные отсутствуют	данные отсутствуют
65	789376.25	1318707.87	данные отсутствуют	данные отсутствуют
66	789417.39	1318743.33	данные отсутствуют	данные отсутствуют
67	789420.53	1318748.04	данные отсутствуют	данные отсутствуют
68	789419.57	1318751.85	данные отсутствуют	данные отсутствуют
69	789409.43	1318745.53	данные отсутствуют	данные отсутствуют
70	789392.71	1318735.67	данные отсутствуют	данные отсутствуют
71	789385.99	1318731.7	данные отсутствуют	данные отсутствуют
72	789345.79	1318707.77	данные отсутствуют	данные отсутствуют
72	789345.79	1318707.77	данные отсутствуют	данные отсутствуют
73	789339.21	1318703.65	данные отсутствуют	данные отсутствуют

Государственный регистратор		ФГИС ЕГРН
полное наименование должности	подпись	инициалы, фамилия

М.П.

Земельный участок			
(вид объекта недвижимости)			
Лист № ____ Раздела 4.2	Всего листов раздела 4.2 : ____	Всего разделов: ____	Всего листов выписки: ____
15.09.2021 № 99/2021/417536467			
Кадастровый номер:		02:17:000000:1088	

Номер точки	Координаты, м		Описание закрепления на местности	Средняя квадратическая погрешность определения координат характерных точек границы части земельного участка, м
	X	Y		
1	2	3	4	5
74	789249.83	1318626.6	данные отсутствуют	данные отсутствуют
75	789208.95	1318594.03	данные отсутствуют	данные отсутствуют
76	789207.74	1318590	данные отсутствуют	данные отсутствуют
77	789177.94	1318573.09	данные отсутствуют	данные отсутствуют
78	789179.19	1318577.05	данные отсутствуют	данные отсутствуют
79	789194.77	1318585.35	данные отсутствуют	данные отсутствуют
80	789188.77	1318593.47	данные отсутствуют	данные отсутствуют
81	789170.3	1318583.61	данные отсутствуют	данные отсутствуют
82	789354.96	1318695.89	данные отсутствуют	данные отсутствуют
83	789347.66	1318708.88	данные отсутствуют	данные отсутствуют
84	789305.2	1318682.38	данные отсутствуют	данные отсутствуют
85	789313.36	1318667.88	данные отсутствуют	данные отсутствуют
86	789274.34	1318639.11	данные отсутствуют	данные отсутствуют
87	789289.61	1318650.53	данные отсутствуют	данные отсутствуют
88	789276.96	1318642.89	данные отсутствуют	данные отсутствуют
89	789275.19	1318641.71	данные отсутствуют	данные отсутствуют
90	788760.87	1316476.33	данные отсутствуют	данные отсутствуют
Государственный регистратор				ФГИС ЕГРН
полное наименование должности			подпись	инициалы, фамилия

М.П.

Раздел 4.2

Выписка из Единого государственного реестра недвижимости об объекте недвижимости
Сведения о частях земельного участка

Земельный участок			
(вид объекта недвижимости)			
Лист № ____ Раздела 4.2	Всего листов раздела 4.2 : ____	Всего разделов: ____	Всего листов выписки: ____
15.09.2021 № 99/2021/417536467			
Кадастровый номер:		02:17:000000:1088	

Номер точки	Координаты, м		Описание закрепления на местности	Средняя квадратическая погрешность определения координат характерных точек границы части земельного участка, м
	X	Y		
1	2	3	4	5
91	788756.87	1316487.99	данные отсутствуют	данные отсутствуют
92	788754.15	1316491.16	данные отсутствуют	данные отсутствуют
93	788761.56	1316534.4	данные отсутствуют	данные отсутствуют
94	788755.23	1316537.44	данные отсутствуют	данные отсутствуют
95	788747.66	1316540.48	данные отсутствуют	данные отсутствуют
96	788737.79	1316498.22	данные отсутствуют	данные отсутствуют
97	788735.61	1316491.4	данные отсутствуют	данные отсутствуют
98	788735.85	1316491.28	данные отсутствуют	данные отсутствуют
99	788745.98	1316486.66	данные отсутствуют	данные отсутствуют
100	788749.5	1316484.92	данные отсутствуют	данные отсутствуют
101	788755.26	1316482.14	данные отсутствуют	данные отсутствуют

Государственный регистратор				ФГИС ЕГРН
полное наименование должности			подпись	инициалы, фамилия

М.П.

Земельный участок				
(вид объекта недвижимости)				
Лист № ____ Раздела 4.2		Всего листов раздела 4.2 : ____		Всего разделов: ____
15.09.2021 № 99/2021/417536467				
Кадастровый номер:			02:17:000000:1088	
Сведения о характерных точках границы части (частей) земельного участка				
Учетный номер части: 3				
Система координат: МСК-05				
Зона №				
Номер точки	Координаты, м		Описание закрепления на местности	Средняя квадратическая погрешность определения координат характерных точек границы части земельного участка, м
	X	Y		
1	2	3	4	5
1	791491.96	1320984.76	данные отсутствуют	данные отсутствуют
2	791494.3	1321003.08	данные отсутствуют	данные отсутствуют
3	791475.23	1321005.51	данные отсутствуют	данные отсутствуют
4	791474.05	1320986.05	данные отсутствуют	данные отсутствуют
5	791473.8	1320984.03	данные отсутствуют	данные отсутствуют
6	791491.57	1320981.75	данные отсутствуют	данные отсутствуют
7	791366.78	1319882.41	данные отсутствуют	данные отсутствуют
8	791366.34	1319922.96	данные отсутствуют	данные отсутствуют
9	791366.04	1319981.83	данные отсутствуют	данные отсутствуют
10	791350.24	1319907.94	данные отсутствуют	данные отсутствуют
11	791351.19	1319861.38	данные отсутствуют	данные отсутствуют
12	791352.77	1319816.87	данные отсутствуют	данные отсутствуют
13	790922.41	1319434.08	данные отсутствуют	данные отсутствуют
14	791314.69	1319638.73	данные отсутствуют	данные отсутствуют
15	791318.6	1319657.06	данные отсутствуют	данные отсутствуют
16	791304.87	1319648.83	данные отсутствуют	данные отсутствуют
Государственный регистратор			ФГИС ЕГРН	
полное наименование должности			подпись	
			инициалы, фамилия	

М.П.

Раздел 4.2

Земельный участок				
(вид объекта недвижимости)				
Лист № ____ Раздела 4.2		Всего листов раздела 4.2 : ____		Всего разделов: ____
15.09.2021 № 99/2021/417536467				
Кадастровый номер:			02:17:000000:1088	
Номер точки	Координаты, м		Описание закрепления на местности	Средняя квадратическая погрешность определения координат характерных точек границы части земельного участка, м
	X	Y		
1	2	3	4	5
17	791261.59	1319622.25	данные отсутствуют	данные отсутствуют
18	791211.45	1319593.92	данные отсутствуют	данные отсутствуют
19	791148.48	1319560.47	данные отсутствуют	данные отсутствуют
20	791095.57	1319532.85	данные отсутствуют	данные отсутствуют
21	791049.05	1319507.06	данные отсутствуют	данные отсутствуют
22	791009.03	1319486.81	данные отсутствуют	данные отсутствуют
23	790951.16	1319451.93	данные отсутствуют	данные отсутствуют
24	790940.01	1319445.66	данные отсутствуют	данные отсутствуют
25	790664.53	1319383.33	данные отсутствуют	данные отсутствуют
26	790721.99	1319386.59	данные отсутствуют	данные отсутствуют
27	790763.47	1319384.75	данные отсутствуют	данные отсутствуют
28	790821.1	1319397.97	данные отсутствуют	данные отсутствуют
29	790818.25	1319398.2	данные отсутствуют	данные отсутствуют
30	790813.89	1319398.97	данные отсутствуют	данные отсутствуют
31	790809.21	1319400.7	данные отсутствуют	данные отсутствуют
32	790806.68	1319401.24	данные отсутствуют	данные отсутствуют
33	790804.92	1319401.38	данные отсутствуют	данные отсутствуют
Государственный регистратор			ФГИС ЕГРН	
полное наименование должности			подпись	
			инициалы, фамилия	

М.П.

Земельный участок			
(вид объекта недвижимости)			
Лист № ____ Раздела 4.2	Всего листов раздела 4.2 : ____	Всего разделов: ____	Всего листов выписки: ____
15.09.2021 № 99/2021/417536467			
Кадастровый номер:		02:17:000000:1088	

Номер точки	Координаты, м		Описание закрепления на местности	Средняя квадратическая погрешность определения координат характерных точек границы части земельного участка, м
	X	Y		
1	2	3	4	5
34	790795.61	1319400.99	данные отсутствуют	данные отсутствуют
35	790737.16	1319400.77	данные отсутствуют	данные отсутствуют
36	790661.01	1319383.31	данные отсутствуют	данные отсутствуют
37	789179.85	1318574.95	данные отсутствуют	данные отсутствуют
37	789179.85	1318574.95	данные отсутствуют	данные отсутствуют
38	789179.2	1318577.05	данные отсутствуют	данные отсутствуют
39	789179.95	1318578.06	данные отсутствуют	данные отсутствуют
39	789179.95	1318578.06	данные отсутствуют	данные отсутствуют
40	789181.45	1318579.25	данные отсутствуют	данные отсутствуют
40	789181.45	1318579.25	данные отсутствуют	данные отсутствуют
41	789185.39	1318581.98	данные отсутствуют	данные отсутствуют
41	789185.39	1318581.98	данные отсутствуют	данные отсутствуют
42	789208.87	1318590.41	данные отсутствуют	данные отсутствуют
42	789208.87	1318590.41	данные отсутствуют	данные отсутствуют
43	789212.1	1318591.87	данные отсутствуют	данные отсутствуют
43	789212.1	1318591.87	данные отсутствуют	данные отсутствуют
44	789259.43	1318627.95	данные отсутствуют	данные отсутствуют
Государственный регистратор				ФГИС ЕГРН
полное наименование должности			подпись	инициалы, фамилия

М.П.

Раздел 4.2

Выписка из Единого государственного реестра недвижимости об объекте недвижимости
Сведения о частях земельного участка

Земельный участок			
(вид объекта недвижимости)			
Лист № ____ Раздела 4.2	Всего листов раздела 4.2 : ____	Всего разделов: ____	Всего листов выписки: ____
15.09.2021 № 99/2021/417536467			
Кадастровый номер:		02:17:000000:1088	

Номер точки	Координаты, м		Описание закрепления на местности	Средняя квадратическая погрешность определения координат характерных точек границы части земельного участка, м
	X	Y		
1	2	3	4	5
44	789259.43	1318627.95	данные отсутствуют	данные отсутствуют
45	789289.53	1318650.46	данные отсутствуют	данные отсутствуют
46	789217.37	1318614.77	данные отсутствуют	данные отсутствуют
47	789203.52	1318603.71	данные отсутствуют	данные отсутствуют
48	789181.74	1318588.59	данные отсутствуют	данные отсутствуют
48	789181.74	1318588.59	данные отсутствуют	данные отсутствуют
49	789169.23	1318583.14	данные отсутствуют	данные отсутствуют
50	789166.73	1318582.84	данные отсутствуют	данные отсутствуют
51	789164.95	1318581.27	данные отсутствуют	данные отсутствуют
52	789172.52	1318575.44	данные отсутствуют	данные отсутствуют
53	789175.97	1318571.18	данные отсутствуют	данные отсутствуют
54	788886.88	1317132.67	данные отсутствуют	данные отсутствуют
55	788881.61	1317134.32	данные отсутствуют	данные отсутствуют
56	788880.16	1317134.54	данные отсутствуют	данные отсутствуют
57	788875.81	1317081.64	данные отсутствуют	данные отсутствуют
58	792653.95	1324414.05	данные отсутствуют	данные отсутствуют
59	792657.23	1324419.11	данные отсутствуют	данные отсутствуют
Государственный регистратор				ФГИС ЕГРН
полное наименование должности			подпись	инициалы, фамилия

М.П.

Земельный участок			
(вид объекта недвижимости)			
Лист № ____ Раздела 4.2	Всего листов раздела 4.2 : ____	Всего разделов: ____	Всего листов выписки: ____
15.09.2021 № 99/2021/417536467			
Кадастровый номер:		02:17:000000:1088	

Номер точки	Координаты, м		Описание закрепления на местности	Средняя квадратическая погрешность определения координат характерных точек границы части земельного участка, м
	X	Y		
1	2	3	4	5
60	792647.98	1324418.95	данные отсутствуют	данные отсутствуют
61	792644.96	1324413.9	данные отсутствуют	данные отсутствуют
62	789303.52	1318660.93	данные отсутствуют	данные отсутствуют
63	789321.43	1318673.58	данные отсутствуют	данные отсутствуют
63	789321.43	1318673.58	данные отсутствуют	данные отсутствуют
64	789352.91	1318694.74	данные отсутствуют	данные отсутствуют
64	789352.91	1318694.74	данные отсутствуют	данные отсутствуют
65	789376.25	1318707.87	данные отсутствуют	данные отсутствуют
66	789417.39	1318743.33	данные отсутствуют	данные отсутствуют
67	789420.53	1318748.04	данные отсутствуют	данные отсутствуют
68	789419.57	1318751.85	данные отсутствуют	данные отсутствуют
69	789409.43	1318745.53	данные отсутствуют	данные отсутствуют
70	789392.71	1318735.67	данные отсутствуют	данные отсутствуют
71	789385.99	1318731.7	данные отсутствуют	данные отсутствуют
72	789345.79	1318707.77	данные отсутствуют	данные отсутствуют
72	789345.79	1318707.77	данные отсутствуют	данные отсутствуют
73	789339.21	1318703.65	данные отсутствуют	данные отсутствуют

Государственный регистратор		ФГИС ЕГРН
полное наименование должности	подпись	инициалы, фамилия

М.П.

Земельный участок			
(вид объекта недвижимости)			
Лист № ____ Раздела 4.2	Всего листов раздела 4.2 : ____	Всего разделов: ____	Всего листов выписки: ____
15.09.2021 № 99/2021/417536467			
Кадастровый номер:		02:17:000000:1088	

Номер точки	Координаты, м		Описание закрепления на местности	Средняя квадратическая погрешность определения координат характерных точек границы части земельного участка, м
	X	Y		
1	2	3	4	5
74	789249.83	1318626.6	данные отсутствуют	данные отсутствуют
75	789208.95	1318594.03	данные отсутствуют	данные отсутствуют
76	789207.74	1318590	данные отсутствуют	данные отсутствуют
77	789177.94	1318573.09	данные отсутствуют	данные отсутствуют
78	789179.19	1318577.05	данные отсутствуют	данные отсутствуют
79	789194.77	1318585.35	данные отсутствуют	данные отсутствуют
80	789188.77	1318593.47	данные отсутствуют	данные отсутствуют
81	789170.3	1318583.61	данные отсутствуют	данные отсутствуют
82	789354.96	1318695.89	данные отсутствуют	данные отсутствуют
83	789347.66	1318708.88	данные отсутствуют	данные отсутствуют
84	789305.2	1318682.38	данные отсутствуют	данные отсутствуют
85	789313.36	1318667.88	данные отсутствуют	данные отсутствуют
86	789274.34	1318639.11	данные отсутствуют	данные отсутствуют
87	789289.61	1318650.53	данные отсутствуют	данные отсутствуют
88	789276.96	1318642.89	данные отсутствуют	данные отсутствуют
89	789275.19	1318641.71	данные отсутствуют	данные отсутствуют
90	788760.87	1316476.33	данные отсутствуют	данные отсутствуют

Государственный регистратор		ФГИС ЕГРН
полное наименование должности	подпись	инициалы, фамилия

М.П.

Земельный участок			
(вид объекта недвижимости)			
Лист № ____ Раздела 4.2	Всего листов раздела 4.2 : ____	Всего разделов: ____	Всего листов выписки: ____
15.09.2021 № 99/2021/417536467			
Кадастровый номер:		02:17:000000:1088	

Номер точки	Координаты, м		Описание закрепления на местности	Средняя квадратическая погрешность определения координат характерных точек границы части земельного участка, м
	X	Y		
1	2	3	4	5
91	788756.87	1316487.99	данные отсутствуют	данные отсутствуют
92	788754.15	1316491.16	данные отсутствуют	данные отсутствуют
93	788761.56	1316534.4	данные отсутствуют	данные отсутствуют
94	788755.23	1316537.44	данные отсутствуют	данные отсутствуют
95	788747.66	1316540.48	данные отсутствуют	данные отсутствуют
96	788737.79	1316498.22	данные отсутствуют	данные отсутствуют
97	788735.61	1316491.4	данные отсутствуют	данные отсутствуют
98	788735.85	1316491.28	данные отсутствуют	данные отсутствуют
99	788745.98	1316486.66	данные отсутствуют	данные отсутствуют
100	788749.5	1316484.92	данные отсутствуют	данные отсутствуют
101	788755.26	1316482.14	данные отсутствуют	данные отсутствуют

Государственный регистратор		ФГИС ЕГРН
полное наименование должности	подпись	инициалы, фамилия

М.П.

Земельный участок				
(вид объекта недвижимости)				
Лист № ____ Раздела 4.2	Всего листов раздела 4.2 : ____	Всего разделов: ____	Всего листов выписки: ____	
15.09.2021 № 99/2021/417536467				
Кадастровый номер:		02:17:000000:1088		
Сведения о характерных точках границы части (частей) земельного участка				
Учетный номер части: 4				
Система координат: МСК-05				
Зона №				
Номер точки	Координаты, м		Описание закрепления на местности	Средняя квадратическая погрешность определения координат характерных точек границы части земельного участка, м
	X	Y		
1	2	3	4	5
1	791491.96	1320984.76	данные отсутствуют	данные отсутствуют
2	791494.3	1321003.08	данные отсутствуют	данные отсутствуют
3	791475.23	1321005.51	данные отсутствуют	данные отсутствуют
4	791474.05	1320986.05	данные отсутствуют	данные отсутствуют
5	791473.8	1320984.03	данные отсутствуют	данные отсутствуют
6	791491.57	1320981.75	данные отсутствуют	данные отсутствуют
7	791366.78	1319882.41	данные отсутствуют	данные отсутствуют
8	791366.34	1319922.96	данные отсутствуют	данные отсутствуют
9	791366.04	1319981.83	данные отсутствуют	данные отсутствуют
10	791350.24	1319907.94	данные отсутствуют	данные отсутствуют
11	791351.19	1319861.38	данные отсутствуют	данные отсутствуют
12	791352.77	1319816.87	данные отсутствуют	данные отсутствуют
13	790922.41	1319434.08	данные отсутствуют	данные отсутствуют
14	791314.69	1319638.73	данные отсутствуют	данные отсутствуют
15	791318.6	1319657.06	данные отсутствуют	данные отсутствуют
16	791304.87	1319648.83	данные отсутствуют	данные отсутствуют

Государственный регистратор		ФГИС ЕГРН
полное наименование должности	подпись	инициалы, фамилия

М.П.

Земельный участок			
(вид объекта недвижимости)			
Лист № ____ Раздела 4.2	Всего листов раздела 4.2 : ____	Всего разделов: ____	Всего листов выписки: ____
15.09.2021 № 99/2021/417536467			
Кадастровый номер:		02:17:000000:1088	

Номер точки	Координаты, м		Описание закрепления на местности	Средняя квадратическая погрешность определения координат характерных точек границы части земельного участка, м
	X	Y		
1	2	3	4	5
17	791261.59	1319622.25	данные отсутствуют	данные отсутствуют
18	791211.45	1319593.92	данные отсутствуют	данные отсутствуют
19	791148.48	1319560.47	данные отсутствуют	данные отсутствуют
20	791095.57	1319532.85	данные отсутствуют	данные отсутствуют
21	791049.05	1319507.06	данные отсутствуют	данные отсутствуют
22	791009.03	1319486.81	данные отсутствуют	данные отсутствуют
23	790951.16	1319451.93	данные отсутствуют	данные отсутствуют
24	790940.01	1319445.66	данные отсутствуют	данные отсутствуют
25	790664.53	1319383.33	данные отсутствуют	данные отсутствуют
26	790721.99	1319386.59	данные отсутствуют	данные отсутствуют
27	790763.47	1319384.75	данные отсутствуют	данные отсутствуют
28	790821.1	1319397.97	данные отсутствуют	данные отсутствуют
29	790818.25	1319398.2	данные отсутствуют	данные отсутствуют
30	790813.89	1319398.97	данные отсутствуют	данные отсутствуют
31	790809.21	1319400.7	данные отсутствуют	данные отсутствуют
32	790806.68	1319401.24	данные отсутствуют	данные отсутствуют
33	790804.92	1319401.38	данные отсутствуют	данные отсутствуют

Государственный регистратор		ФГИС ЕГРН
полное наименование должности	подпись	инициалы, фамилия

М.П.

Земельный участок			
(вид объекта недвижимости)			
Лист № ____ Раздела 4.2	Всего листов раздела 4.2 : ____	Всего разделов: ____	Всего листов выписки: ____
15.09.2021 № 99/2021/417536467			
Кадастровый номер:		02:17:000000:1088	

Номер точки	Координаты, м		Описание закрепления на местности	Средняя квадратическая погрешность определения координат характерных точек границы части земельного участка, м
	X	Y		
1	2	3	4	5
34	790795.61	1319400.99	данные отсутствуют	данные отсутствуют
35	790737.16	1319400.77	данные отсутствуют	данные отсутствуют
36	790661.01	1319383.31	данные отсутствуют	данные отсутствуют
37	789179.85	1318574.95	данные отсутствуют	данные отсутствуют
37	789179.85	1318574.95	данные отсутствуют	данные отсутствуют
38	789179.2	1318577.05	данные отсутствуют	данные отсутствуют
39	789179.95	1318578.06	данные отсутствуют	данные отсутствуют
39	789179.95	1318578.06	данные отсутствуют	данные отсутствуют
40	789181.45	1318579.25	данные отсутствуют	данные отсутствуют
40	789181.45	1318579.25	данные отсутствуют	данные отсутствуют
41	789185.39	1318581.98	данные отсутствуют	данные отсутствуют
41	789185.39	1318581.98	данные отсутствуют	данные отсутствуют
42	789208.87	1318590.41	данные отсутствуют	данные отсутствуют
42	789208.87	1318590.41	данные отсутствуют	данные отсутствуют
43	789212.1	1318591.87	данные отсутствуют	данные отсутствуют
43	789212.1	1318591.87	данные отсутствуют	данные отсутствуют
44	789259.43	1318627.95	данные отсутствуют	данные отсутствуют

Государственный регистратор		ФГИС ЕГРН
полное наименование должности	подпись	инициалы, фамилия

М.П.

Земельный участок			
(вид объекта недвижимости)			
Лист № ____ Раздела 4.2	Всего листов раздела 4.2 : ____	Всего разделов: ____	Всего листов выписки: ____
15.09.2021 № 99/2021/417536467			
Кадастровый номер:		02:17:000000:1088	

Номер точки	Координаты, м		Описание закрепления на местности	Средняя квадратическая погрешность определения координат характерных точек границы части земельного участка, м
	X	Y		
1	2	3	4	5
44	789259.43	1318627.95	данные отсутствуют	данные отсутствуют
45	789289.53	1318650.46	данные отсутствуют	данные отсутствуют
46	789217.37	1318614.77	данные отсутствуют	данные отсутствуют
47	789203.52	1318603.71	данные отсутствуют	данные отсутствуют
48	789181.74	1318588.59	данные отсутствуют	данные отсутствуют
48	789181.74	1318588.59	данные отсутствуют	данные отсутствуют
49	789169.23	1318583.14	данные отсутствуют	данные отсутствуют
50	789166.73	1318582.84	данные отсутствуют	данные отсутствуют
51	789164.95	1318581.27	данные отсутствуют	данные отсутствуют
52	789172.52	1318575.44	данные отсутствуют	данные отсутствуют
53	789175.97	1318571.18	данные отсутствуют	данные отсутствуют
54	788886.88	1317132.67	данные отсутствуют	данные отсутствуют
55	788881.61	1317134.32	данные отсутствуют	данные отсутствуют
56	788880.16	1317134.54	данные отсутствуют	данные отсутствуют
57	788875.81	1317081.64	данные отсутствуют	данные отсутствуют
58	792653.95	1324414.05	данные отсутствуют	данные отсутствуют
59	792657.23	1324419.11	данные отсутствуют	данные отсутствуют
Государственный регистратор				ФГИС ЕГРН
полное наименование должности			подпись	инициалы, фамилия

М.П.

Раздел 4.2

Выписка из Единого государственного реестра недвижимости об объекте недвижимости
Сведения о частях земельного участка

Земельный участок			
(вид объекта недвижимости)			
Лист № ____ Раздела 4.2	Всего листов раздела 4.2 : ____	Всего разделов: ____	Всего листов выписки: ____
15.09.2021 № 99/2021/417536467			
Кадастровый номер:		02:17:000000:1088	

Номер точки	Координаты, м		Описание закрепления на местности	Средняя квадратическая погрешность определения координат характерных точек границы части земельного участка, м
	X	Y		
1	2	3	4	5
60	792647.98	1324418.95	данные отсутствуют	данные отсутствуют
61	792644.96	1324413.9	данные отсутствуют	данные отсутствуют
62	789303.52	1318660.93	данные отсутствуют	данные отсутствуют
63	789321.43	1318673.58	данные отсутствуют	данные отсутствуют
63	789321.43	1318673.58	данные отсутствуют	данные отсутствуют
64	789352.91	1318694.74	данные отсутствуют	данные отсутствуют
64	789352.91	1318694.74	данные отсутствуют	данные отсутствуют
65	789376.25	1318707.87	данные отсутствуют	данные отсутствуют
66	789417.39	1318743.33	данные отсутствуют	данные отсутствуют
67	789420.53	1318748.04	данные отсутствуют	данные отсутствуют
68	789419.57	1318751.85	данные отсутствуют	данные отсутствуют
69	789409.43	1318745.53	данные отсутствуют	данные отсутствуют
70	789392.71	1318735.67	данные отсутствуют	данные отсутствуют
71	789385.99	1318731.7	данные отсутствуют	данные отсутствуют
72	789345.79	1318707.77	данные отсутствуют	данные отсутствуют
72	789345.79	1318707.77	данные отсутствуют	данные отсутствуют
73	789339.21	1318703.65	данные отсутствуют	данные отсутствуют
Государственный регистратор				ФГИС ЕГРН
полное наименование должности			подпись	инициалы, фамилия

М.П.

Земельный участок			
(вид объекта недвижимости)			
Лист № ____ Раздела 4.2	Всего листов раздела 4.2 : ____	Всего разделов: ____	Всего листов выписки: ____
15.09.2021 № 99/2021/417536467			
Кадастровый номер:		02:17:000000:1088	

Номер точки	Координаты, м		Описание закрепления на местности	Средняя квадратическая погрешность определения координат характерных точек границы части земельного участка, м
	X	Y		
1	2	3	4	5
74	789249.83	1318626.6	данные отсутствуют	данные отсутствуют
75	789208.95	1318594.03	данные отсутствуют	данные отсутствуют
76	789207.74	1318590	данные отсутствуют	данные отсутствуют
77	789177.94	1318573.09	данные отсутствуют	данные отсутствуют
78	789179.19	1318577.05	данные отсутствуют	данные отсутствуют
79	789194.77	1318585.35	данные отсутствуют	данные отсутствуют
80	789188.77	1318593.47	данные отсутствуют	данные отсутствуют
81	789170.3	1318583.61	данные отсутствуют	данные отсутствуют
82	789354.96	1318695.89	данные отсутствуют	данные отсутствуют
83	789347.66	1318708.88	данные отсутствуют	данные отсутствуют
84	789305.2	1318682.38	данные отсутствуют	данные отсутствуют
85	789313.36	1318667.88	данные отсутствуют	данные отсутствуют
86	789274.34	1318639.11	данные отсутствуют	данные отсутствуют
87	789289.61	1318650.53	данные отсутствуют	данные отсутствуют
88	789276.96	1318642.89	данные отсутствуют	данные отсутствуют
89	789275.19	1318641.71	данные отсутствуют	данные отсутствуют
90	788760.87	1316476.33	данные отсутствуют	данные отсутствуют

Государственный регистратор		ФГИС ЕГРН
полное наименование должности	подпись	инициалы, фамилия

М.П.

Земельный участок			
(вид объекта недвижимости)			
Лист № ____ Раздела 4.2	Всего листов раздела 4.2 : ____	Всего разделов: ____	Всего листов выписки: ____
15.09.2021 № 99/2021/417536467			
Кадастровый номер:		02:17:000000:1088	

Номер точки	Координаты, м		Описание закрепления на местности	Средняя квадратическая погрешность определения координат характерных точек границы части земельного участка, м
	X	Y		
1	2	3	4	5
91	788756.87	1316487.99	данные отсутствуют	данные отсутствуют
92	788754.15	1316491.16	данные отсутствуют	данные отсутствуют
93	788761.56	1316534.4	данные отсутствуют	данные отсутствуют
94	788755.23	1316537.44	данные отсутствуют	данные отсутствуют
95	788747.66	1316540.48	данные отсутствуют	данные отсутствуют
96	788737.79	1316498.22	данные отсутствуют	данные отсутствуют
97	788735.61	1316491.4	данные отсутствуют	данные отсутствуют
98	788735.85	1316491.28	данные отсутствуют	данные отсутствуют
99	788745.98	1316486.66	данные отсутствуют	данные отсутствуют
100	788749.5	1316484.92	данные отсутствуют	данные отсутствуют
101	788755.26	1316482.14	данные отсутствуют	данные отсутствуют

Государственный регистратор		ФГИС ЕГРН
полное наименование должности	подпись	инициалы, фамилия

М.П.

Земельный участок				
(вид объекта недвижимости)				
Лист № ____ Раздела 4.2		Всего листов раздела 4.2 : ____		Всего разделов: ____
15.09.2021 № 99/2021/417536467				
Кадастровый номер:			02:17:000000:1088	
Сведения о характерных точках границы части (частей) земельного участка				
Учетный номер части: 5				
Система координат: МСК-05				
Зона №				
Номер точки	Координаты, м		Описание закрепления на местности	Средняя квадратическая погрешность определения координат характерных точек границы части земельного участка, м
	X	Y		
1	2	3	4	5
1	791491.96	1320984.76	данные отсутствуют	данные отсутствуют
2	791494.3	1321003.08	данные отсутствуют	данные отсутствуют
3	791475.23	1321005.51	данные отсутствуют	данные отсутствуют
4	791474.05	1320986.05	данные отсутствуют	данные отсутствуют
5	791473.8	1320984.03	данные отсутствуют	данные отсутствуют
6	791491.57	1320981.75	данные отсутствуют	данные отсутствуют
7	791366.78	1319882.41	данные отсутствуют	данные отсутствуют
8	791366.34	1319922.96	данные отсутствуют	данные отсутствуют
9	791366.04	1319981.83	данные отсутствуют	данные отсутствуют
10	791350.24	1319907.94	данные отсутствуют	данные отсутствуют
11	791351.19	1319861.38	данные отсутствуют	данные отсутствуют
12	791352.77	1319816.87	данные отсутствуют	данные отсутствуют
13	790922.41	1319434.08	данные отсутствуют	данные отсутствуют
14	791314.69	1319638.73	данные отсутствуют	данные отсутствуют
15	791318.6	1319657.06	данные отсутствуют	данные отсутствуют
16	791304.87	1319648.83	данные отсутствуют	данные отсутствуют
Государственный регистратор			ФГИС ЕГРН	
полное наименование должности			подпись	
			инициалы, фамилия	

М.П.

Раздел 4.2

Выписка из Единого государственного реестра недвижимости об объекте недвижимости
Сведения о частях земельного участка

Земельный участок				
(вид объекта недвижимости)				
Лист № ____ Раздела 4.2		Всего листов раздела 4.2 : ____		Всего разделов: ____
15.09.2021 № 99/2021/417536467				
Кадастровый номер:			02:17:000000:1088	
Номер точки	Координаты, м		Описание закрепления на местности	Средняя квадратическая погрешность определения координат характерных точек границы части земельного участка, м
	X	Y		
1	2	3	4	5
17	791261.59	1319622.25	данные отсутствуют	данные отсутствуют
18	791211.45	1319593.92	данные отсутствуют	данные отсутствуют
19	791148.48	1319560.47	данные отсутствуют	данные отсутствуют
20	791095.57	1319532.85	данные отсутствуют	данные отсутствуют
21	791049.05	1319507.06	данные отсутствуют	данные отсутствуют
22	791009.03	1319486.81	данные отсутствуют	данные отсутствуют
23	790951.16	1319451.93	данные отсутствуют	данные отсутствуют
24	790940.01	1319445.66	данные отсутствуют	данные отсутствуют
25	790664.53	1319383.33	данные отсутствуют	данные отсутствуют
26	790721.99	1319386.59	данные отсутствуют	данные отсутствуют
27	790763.47	1319384.75	данные отсутствуют	данные отсутствуют
28	790821.1	1319397.97	данные отсутствуют	данные отсутствуют
29	790818.25	1319398.2	данные отсутствуют	данные отсутствуют
30	790813.89	1319398.97	данные отсутствуют	данные отсутствуют
31	790809.21	1319400.7	данные отсутствуют	данные отсутствуют
32	790806.68	1319401.24	данные отсутствуют	данные отсутствуют
33	790804.92	1319401.38	данные отсутствуют	данные отсутствуют
Государственный регистратор			ФГИС ЕГРН	
полное наименование должности			подпись	
			инициалы, фамилия	

М.П.

Земельный участок			
(вид объекта недвижимости)			
Лист № ____ Раздела 4.2	Всего листов раздела 4.2 : ____	Всего разделов: ____	Всего листов выписки: ____
15.09.2021 № 99/2021/417536467			
Кадастровый номер:		02:17:000000:1088	

Номер точки	Координаты, м		Описание закрепления на местности	Средняя квадратическая погрешность определения координат характерных точек границы части земельного участка, м
	X	Y		
1	2	3	4	5
34	790795.61	1319400.99	данные отсутствуют	данные отсутствуют
35	790737.16	1319400.77	данные отсутствуют	данные отсутствуют
36	790661.01	1319383.31	данные отсутствуют	данные отсутствуют
37	789179.85	1318574.95	данные отсутствуют	данные отсутствуют
37	789179.85	1318574.95	данные отсутствуют	данные отсутствуют
38	789179.2	1318577.05	данные отсутствуют	данные отсутствуют
39	789179.95	1318578.06	данные отсутствуют	данные отсутствуют
39	789179.95	1318578.06	данные отсутствуют	данные отсутствуют
40	789181.45	1318579.25	данные отсутствуют	данные отсутствуют
40	789181.45	1318579.25	данные отсутствуют	данные отсутствуют
41	789185.39	1318581.98	данные отсутствуют	данные отсутствуют
41	789185.39	1318581.98	данные отсутствуют	данные отсутствуют
42	789208.87	1318590.41	данные отсутствуют	данные отсутствуют
42	789208.87	1318590.41	данные отсутствуют	данные отсутствуют
43	789212.1	1318591.87	данные отсутствуют	данные отсутствуют
43	789212.1	1318591.87	данные отсутствуют	данные отсутствуют
44	789259.43	1318627.95	данные отсутствуют	данные отсутствуют

Государственный регистратор		ФГИС ЕГРН
полное наименование должности	подпись	инициалы, фамилия

М.П.

Земельный участок			
(вид объекта недвижимости)			
Лист № ____ Раздела 4.2	Всего листов раздела 4.2 : ____	Всего разделов: ____	Всего листов выписки: ____
15.09.2021 № 99/2021/417536467			
Кадастровый номер:		02:17:000000:1088	

Номер точки	Координаты, м		Описание закрепления на местности	Средняя квадратическая погрешность определения координат характерных точек границы части земельного участка, м
	X	Y		
1	2	3	4	5
44	789259.43	1318627.95	данные отсутствуют	данные отсутствуют
45	789289.53	1318650.46	данные отсутствуют	данные отсутствуют
46	789217.37	1318614.77	данные отсутствуют	данные отсутствуют
47	789203.52	1318603.71	данные отсутствуют	данные отсутствуют
48	789181.74	1318588.59	данные отсутствуют	данные отсутствуют
48	789181.74	1318588.59	данные отсутствуют	данные отсутствуют
49	789169.23	1318583.14	данные отсутствуют	данные отсутствуют
50	789166.73	1318582.84	данные отсутствуют	данные отсутствуют
51	789164.95	1318581.27	данные отсутствуют	данные отсутствуют
52	789172.52	1318575.44	данные отсутствуют	данные отсутствуют
53	789175.97	1318571.18	данные отсутствуют	данные отсутствуют
54	788886.88	1317132.67	данные отсутствуют	данные отсутствуют
55	788881.61	1317134.32	данные отсутствуют	данные отсутствуют
56	788880.16	1317134.54	данные отсутствуют	данные отсутствуют
57	788875.81	1317081.64	данные отсутствуют	данные отсутствуют
58	792653.95	1324414.05	данные отсутствуют	данные отсутствуют
59	792657.23	1324419.11	данные отсутствуют	данные отсутствуют

Государственный регистратор		ФГИС ЕГРН
полное наименование должности	подпись	инициалы, фамилия

М.П.

Земельный участок			
(вид объекта недвижимости)			
Лист № ____ Раздела 4.2	Всего листов раздела 4.2 : ____	Всего разделов: ____	Всего листов выписки: ____
15.09.2021 № 99/2021/417536467			
Кадастровый номер:		02:17:000000:1088	

Номер точки	Координаты, м		Описание закрепления на местности	Средняя квадратическая погрешность определения координат характерных точек границы части земельного участка, м
	X	Y		
1	2	3	4	5
60	792647.98	1324418.95	данные отсутствуют	данные отсутствуют
61	792644.96	1324413.9	данные отсутствуют	данные отсутствуют
62	789303.52	1318660.93	данные отсутствуют	данные отсутствуют
63	789321.43	1318673.58	данные отсутствуют	данные отсутствуют
63	789321.43	1318673.58	данные отсутствуют	данные отсутствуют
64	789352.91	1318694.74	данные отсутствуют	данные отсутствуют
64	789352.91	1318694.74	данные отсутствуют	данные отсутствуют
65	789376.25	1318707.87	данные отсутствуют	данные отсутствуют
66	789417.39	1318743.33	данные отсутствуют	данные отсутствуют
67	789420.53	1318748.04	данные отсутствуют	данные отсутствуют
68	789419.57	1318751.85	данные отсутствуют	данные отсутствуют
69	789409.43	1318745.53	данные отсутствуют	данные отсутствуют
70	789392.71	1318735.67	данные отсутствуют	данные отсутствуют
71	789385.99	1318731.7	данные отсутствуют	данные отсутствуют
72	789345.79	1318707.77	данные отсутствуют	данные отсутствуют
72	789345.79	1318707.77	данные отсутствуют	данные отсутствуют
73	789339.21	1318703.65	данные отсутствуют	данные отсутствуют
Государственный регистратор				ФГИС ЕГРН
полное наименование должности			подпись	инициалы, фамилия

М.П.

Раздел 4.2

Выписка из Единого государственного реестра недвижимости об объекте недвижимости
Сведения о частях земельного участка

Земельный участок			
(вид объекта недвижимости)			
Лист № ____ Раздела 4.2	Всего листов раздела 4.2 : ____	Всего разделов: ____	Всего листов выписки: ____
15.09.2021 № 99/2021/417536467			
Кадастровый номер:		02:17:000000:1088	

Номер точки	Координаты, м		Описание закрепления на местности	Средняя квадратическая погрешность определения координат характерных точек границы части земельного участка, м
	X	Y		
1	2	3	4	5
74	789249.83	1318626.6	данные отсутствуют	данные отсутствуют
75	789208.95	1318594.03	данные отсутствуют	данные отсутствуют
76	789207.74	1318590	данные отсутствуют	данные отсутствуют
77	789177.94	1318573.09	данные отсутствуют	данные отсутствуют
78	789179.19	1318577.05	данные отсутствуют	данные отсутствуют
79	789194.77	1318585.35	данные отсутствуют	данные отсутствуют
80	789188.77	1318593.47	данные отсутствуют	данные отсутствуют
81	789170.3	1318583.61	данные отсутствуют	данные отсутствуют
82	789354.96	1318695.89	данные отсутствуют	данные отсутствуют
83	789347.66	1318708.88	данные отсутствуют	данные отсутствуют
84	789305.2	1318682.38	данные отсутствуют	данные отсутствуют
85	789313.36	1318667.88	данные отсутствуют	данные отсутствуют
86	789274.34	1318639.11	данные отсутствуют	данные отсутствуют
87	789289.61	1318650.53	данные отсутствуют	данные отсутствуют
88	789276.96	1318642.89	данные отсутствуют	данные отсутствуют
89	789275.19	1318641.71	данные отсутствуют	данные отсутствуют
90	788760.87	1316476.33	данные отсутствуют	данные отсутствуют
Государственный регистратор				ФГИС ЕГРН
полное наименование должности			подпись	инициалы, фамилия

М.П.

Земельный участок			
(вид объекта недвижимости)			
Лист № ____	Раздела 4.2	Всего листов раздела 4.2 : ____	Всего разделов: ____
15.09.2021 № 99/2021/417536467		Всего листов выписки: ____	
Кадастровый номер:		02:17:000000:1088	

Номер точки	Координаты, м		Описание закрепления на местности	Средняя квадратическая погрешность определения координат характерных точек границы части земельного участка, м
	X	Y		
1	2	3	4	5
91	788756.87	1316487.99	данные отсутствуют	данные отсутствуют
92	788754.15	1316491.16	данные отсутствуют	данные отсутствуют
93	788761.56	1316534.4	данные отсутствуют	данные отсутствуют
94	788755.23	1316537.44	данные отсутствуют	данные отсутствуют
95	788747.66	1316540.48	данные отсутствуют	данные отсутствуют
96	788737.79	1316498.22	данные отсутствуют	данные отсутствуют
97	788735.61	1316491.4	данные отсутствуют	данные отсутствуют
98	788735.85	1316491.28	данные отсутствуют	данные отсутствуют
99	788745.98	1316486.66	данные отсутствуют	данные отсутствуют
100	788749.5	1316484.92	данные отсутствуют	данные отсутствуют
101	788755.26	1316482.14	данные отсутствуют	данные отсутствуют

Государственный регистратор		ФГИС ЕГРН
полное наименование должности	подпись	инициалы, фамилия

М.П.

Выписка из Единого государственного реестра недвижимости об объекте недвижимости

Сведения о характеристиках объекта недвижимости

На основании запроса от 16.09.2021 г., поступившего на рассмотрение 16.09.2021 г., сообщаем, что согласно записям Единого государственного реестра недвижимости:

Земельный участок			
(вид объекта недвижимости)			
Лист № ____ Раздела 1	Всего листов раздела 1 : ____	Всего разделов: ____	Всего листов выписки: ____
16.09.2021 № 99/2021/417786623			
Кадастровый номер:		02:17:000000:1122	

Номер кадастрового квартала:	02:17:000000
Дата присвоения кадастрового номера:	30.06.2015
Ранее присвоенный государственный учетный номер:	данные отсутствуют
Адрес:	установлено относительно ориентира, расположенного в границах участка. Почтовый адрес ориентира: 452963 Республика Башкортостан, Бураевский р-н, с/с Тепляковский
Площадь:	1193211 +/- 9558 кв. м
Кадастровая стоимость, руб.:	2744385.3
Кадастровые номера расположенных в пределах земельного участка объектов недвижимости:	данные отсутствуют
Кадастровые номера объектов недвижимости, из которых образован объект недвижимости:	02:17:000000:207, 02:17:141102:11, 02:17:141102:8, 02:17:141102:12, 02:17:141301:1, 02:17:141302:11
Кадастровые номера образованных объектов недвижимости:	данные отсутствуют
Сведения о включении объекта недвижимости в состав предприятия как имущественного комплекса:	

Государственный регистратор		ФГИС ЕГРН
полное наименование должности	подпись	инициалы, фамилия

М.П.

Раздел 1

Выписка из Единого государственного реестра недвижимости об объекте недвижимости

Сведения о характеристиках объекта недвижимости

Земельный участок			
(вид объекта недвижимости)			
Лист № ____ Раздела 1	Всего листов раздела 1 : ____	Всего разделов: ____	Всего листов выписки: ____
16.09.2021 № 99/2021/417786623			
Кадастровый номер:		02:17:000000:1122	

Категория земель:	Земли сельскохозяйственного назначения
Виды разрешенного использования:	Для сельскохозяйственного производства
Сведения о кадастровом инженере:	Шайхутдинова Лариса Фидарисовна №02-11-298
Сведения о лесах, водных объектах и об иных природных объектах, расположенных в пределах земельного участка:	данные отсутствуют
Сведения о том, что земельный участок полностью или частично расположен в границах зоны с особыми условиями использования территории или территории объекта культурного наследия	данные отсутствуют
Сведения о том, что земельный участок расположен в границах особой экономической зоны, территории опережающего социально-экономического развития, зоны территориального развития в Российской Федерации, игровой зоны:	данные отсутствуют
Сведения о том, что земельный участок расположен в границах особо охраняемой природной территории, охотничьих угодий, лесничеств, лесопарков:	данные отсутствуют
Сведения о результатах проведения государственного земельного надзора:	данные отсутствуют
Сведения о расположении земельного участка в границах территории, в отношении которой утвержден проект межевания территории:	данные отсутствуют

Государственный регистратор		ФГИС ЕГРН
полное наименование должности	подпись	инициалы, фамилия

М.П.

Земельный участок		
(вид объекта недвижимости)		
Лист № ____ Раздела 1	Всего листов раздела 1 : ____	Всего разделов: ____
Всего листов выписки: ____		
16.09.2021 № 99/2021/417786623		
Кадастровый номер:		02:17:000000:1122
Условный номер земельного участка:	данные отсутствуют	
Сведения о принятии акта и (или) заключении договора, предусматривающих предоставление в соответствии с земельным законодательством исполнительным органом государственной власти или органом местного самоуправления находящегося в государственной или муниципальной собственности земельного участка для строительства наемного дома социального использования или наемного дома коммерческого использования:	данные отсутствуют	
Сведения о том, что земельный участок или земельные участки образованы на основании решения об изъятии земельного участка и (или) расположенного на нем объекта недвижимости для государственных или муниципальных нужд:	данные отсутствуют	
Сведения о том, что земельный участок образован из земель или земельного участка, государственная собственность на которые не разграничена:	данные отсутствуют	
Сведения о наличии земельного спора о местоположении границ земельных участков:	данные отсутствуют	
Статус записи об объекте недвижимости:	Сведения об объекте недвижимости имеют статус "актуальные"	
Особые отметки:	<p>Граница земельного участка состоит из 5 контуров. Для данного земельного участка обеспечен доступ посредством земельного участка (земельных участков) с кадастровым номером (кадастровыми номерами) 02:17:0000000:88.</p> <p>Состав земельного участка:</p> <p>1) №1 площадь: 353950.66 кв.м 2) №2 площадь: 100792.99 кв.м 3) №3 площадь: 187761.55 кв.м 4) №4 площадь: 118054.96 кв.м 5) №5 площадь: 432651.23 кв.м</p> <p>Сведения необходимые для заполнения раздела 4 отсутствуют. Сведения необходимые для заполнения раздела 4.1 отсутствуют. Сведения необходимые для заполнения раздела 4.2 отсутствуют.</p>	
Получатель выписки:	Рачкова Елена Сергеевна	
Государственный регистратор		ФГИС ЕГРН
полное наименование должности	подпись	инициалы, фамилия

М.П.

Земельный участок	
(вид объекта недвижимости)	
Лист № __ Раздела <u>2</u>	Всего листов раздела <u>2</u> : __
Всего разделов: __	
Всего листов выписки: __	
16.09.2021 № 99/2021/417786623	
Кадастровый номер: 02:17:000000:1122	
1. Правообладатель (правообладатели):	1.1. Сельское поселение Тепляковский сельсовет муниципального района Бураевский район Республики Башкортостан
2. Вид, номер и дата государственной регистрации права:	2.1. Собственность, № 02-04/130-04/230/008/2015-841/1 от 23.07.2015
Ограничение прав и обременение объекта недвижимости:	
3. 3.1.1.	вид: Аренда, весь объект
	дата государственной регистрации: 24.08.2015
	номер государственной регистрации: 02-04/130-04/230/009/2015-235/2
	срок, на который установлено ограничение прав и обременение объекта недвижимости: с 24.08.2015 по 30.07.2064
	лицо, в пользу которого установлено ограничение прав и обременение объекта недвижимости: Коробейников Андрей Анатольевич
	основание государственной регистрации: Договор аренды находящегося в государственной собственности земельного участка от 23.07.2015 №01
4. Договоры участия в долевом строительстве:	не зарегистрировано
5. Заявленные в судебном порядке права требования:	данные отсутствуют
6. Сведения о возражении в отношении зарегистрированного права:	данные отсутствуют
7. Сведения о наличии решения об изъятии объекта недвижимости для государственных и муниципальных нужд:	данные отсутствуют
8. Сведения о невозможности государственной регистрации без личного участия правообладателя или его законного представителя:	
9. Правовитязания и сведения о наличии поступивших, но не рассмотренных заявлений о проведении государственной регистрации права (перехода, прекращения права), ограничения права или обременения объекта недвижимости, сделки в отношении объекта недвижимости:	данные отсутствуют
10. Сведения об осуществлении государственной регистрации сделки, права, ограничения права без необходимого в силу закона согласия третьего лица, органа:	данные отсутствуют
11. Сведения о невозможности государственной регистрации перехода, прекращения, ограничения права на земельный участок из земель сельскохозяйственного назначения:	

Государственный регистратор		ФГИС ЕГРН
полное наименование должности	подпись	инициалы, фамилия

М.П.

Выписка из Единого государственного реестра недвижимости об объекте недвижимости
Описание местоположения земельного участка

Земельный участок			
(вид объекта недвижимости)			
Лист № __ Раздела <u>3</u>	Всего листов раздела <u>3</u> : __	Всего разделов: __	Всего листов выписки: __
16.09.2021 № 99/2021/417786623			
Кадастровый номер:		02:17:000000:1122	

План (чертеж, схема) земельного участка			
Масштаб 1: данные отсутствуют	Условные обозначения:		

Государственный регистратор		ФГИС ЕГРН
полное наименование должности	подпись	инициалы, фамилия

М.П.

Выписка из Единого государственного реестра недвижимости об объекте недвижимости
Описание местоположения земельного участка

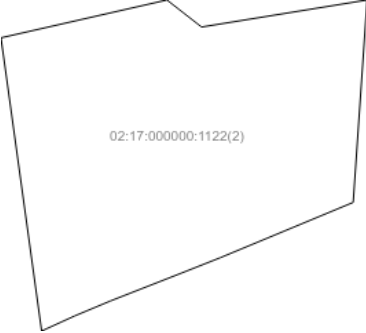
Земельный участок			
(вид объекта недвижимости)			
Лист № __ Раздела <u>3</u>	Всего листов раздела <u>3</u> : __	Всего разделов: __	Всего листов выписки: __
16.09.2021 № 99/2021/417786623			
Кадастровый номер:		02:17:000000:1122	

План (чертеж, схема) земельного участка			
Масштаб 1: данные отсутствуют	Условные обозначения:		

Государственный регистратор		ФГИС ЕГРН
полное наименование должности	подпись	инициалы, фамилия

М.П.

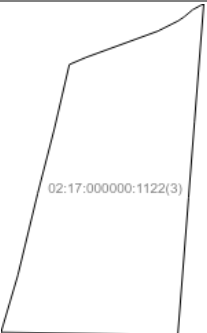
Земельный участок			
(вид объекта недвижимости)			
Лист № ____ Раздела <u>3</u>	Всего листов раздела <u>3</u> : ____	Всего разделов: ____	Всего листов выписки: ____
16.09.2021 № 99/2021/417786623			
Кадастровый номер:		02:17:000000:1122	

План (чертеж, схема) земельного участка			
			
Масштаб 1: данные отсутствуют	Условные обозначения:		

Государственный регистратор		ФГИС ЕГРН
полное наименование должности	подпись	инициалы, фамилия

М.П.

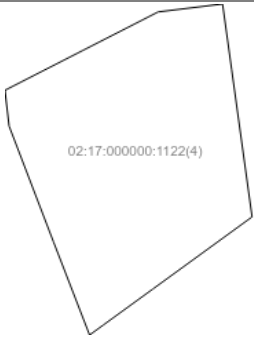
Земельный участок			
(вид объекта недвижимости)			
Лист № ____ Раздела <u>3</u>	Всего листов раздела <u>3</u> : ____	Всего разделов: ____	Всего листов выписки: ____
16.09.2021 № 99/2021/417786623			
Кадастровый номер:		02:17:000000:1122	

План (чертеж, схема) земельного участка			
			
Масштаб 1: данные отсутствуют	Условные обозначения:		

Государственный регистратор		ФГИС ЕГРН
полное наименование должности	подпись	инициалы, фамилия

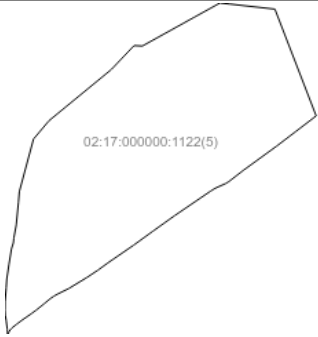
М.П.

Выписка из Единого государственного реестра недвижимости об объекте недвижимости
Описание местоположения земельного участка

Земельный участок			
(вид объекта недвижимости)			
Лист № <u> </u> Раздела <u>3</u>	Всего листов раздела <u>3</u> : <u> </u>	Всего разделов: <u> </u>	Всего листов выписки: <u> </u>
16.09.2021 № 99/2021/417786623			
Кадастровый номер:		02:17:000000:1122	
План (чертеж, схема) земельного участка			
			
Масштаб 1: данные отсутствуют	Условные обозначения:		
Государственный регистратор		ФГИС ЕГРН	
полное наименование должности	подпись	инициалы, фамилия	

М.П.

Выписка из Единого государственного реестра недвижимости об объекте недвижимости
Описание местоположения земельного участка

Земельный участок			
(вид объекта недвижимости)			
Лист № <u> </u> Раздела <u>3</u>	Всего листов раздела <u>3</u> : <u> </u>	Всего разделов: <u> </u>	Всего листов выписки: <u> </u>
16.09.2021 № 99/2021/417786623			
Кадастровый номер:		02:17:000000:1122	
План (чертеж, схема) земельного участка			
			
Масштаб 1: данные отсутствуют	Условные обозначения:		
Государственный регистратор		ФГИС ЕГРН	
полное наименование должности	подпись	инициалы, фамилия	

М.П.

Земельный участок			
(вид объекта недвижимости)			
Лист № __ Раздела 3.1	Всего листов раздела 3.1 : __	Всего разделов: __	Всего листов выписки: __
16.09.2021 № 99/2021/417786623			
Кадастровый номер:		02:17:000000:1122	

Описание местоположения границ земельного участка							
Номер п/п	Номер точки		Дирекционный угол	Горизонтальное проложение, м	Описание закрепления на местности	Кадастровые номера смежных участков	Сведения об адресах правообладателей смежных земельных участков
	начальная	конечная					
1	2	3	4	5	6	7	8
1	1	2	данные отсутствуют	данные отсутствуют	данные отсутствуют	данные отсутствуют	данные отсутствуют
2	2	3	данные отсутствуют	данные отсутствуют	данные отсутствуют	данные отсутствуют	данные отсутствуют
3	3	4	данные отсутствуют	данные отсутствуют	данные отсутствуют	данные отсутствуют	данные отсутствуют
4	4	5	данные отсутствуют	данные отсутствуют	данные отсутствуют	данные отсутствуют	данные отсутствуют
5	5	6	данные отсутствуют	данные отсутствуют	данные отсутствуют	данные отсутствуют	данные отсутствуют
6	6	7	данные отсутствуют	данные отсутствуют	данные отсутствуют	данные отсутствуют	данные отсутствуют
7	7	8	данные отсутствуют	данные отсутствуют	данные отсутствуют	данные отсутствуют	данные отсутствуют
8	8	9	данные отсутствуют	данные отсутствуют	данные отсутствуют	данные отсутствуют	данные отсутствуют
9	9	10	данные отсутствуют	данные отсутствуют	данные отсутствуют	данные отсутствуют	данные отсутствуют
10	10	11	данные отсутствуют	данные отсутствуют	данные отсутствуют	данные отсутствуют	данные отсутствуют
11	11	12	данные отсутствуют	данные отсутствуют	данные отсутствуют	данные отсутствуют	данные отсутствуют
12	12	13	данные отсутствуют	данные отсутствуют	данные отсутствуют	данные отсутствуют	данные отсутствуют
13	13	14	данные отсутствуют	данные отсутствуют	данные отсутствуют	данные отсутствуют	данные отсутствуют
14	14	15	данные отсутствуют	данные отсутствуют	данные отсутствуют	данные отсутствуют	данные отсутствуют
			отсутствуют	отсутствуют			
15	15	16	данные отсутствуют	данные отсутствуют	данные отсутствуют	данные отсутствуют	данные отсутствуют

Государственный регистратор		ФГИС ЕГРН
полное наименование должности	подпись	инициалы, фамилия

М.П.

Земельный участок			
(вид объекта недвижимости)			
Лист №	Раздела 3.1	Всего листов раздела 3.1 : _____	Всего разделов: _____
16.09.2021 № 99/2021/417786623		Всего листов выписки: _____	
Кадастровый номер:		02:17:000000:1122	

Описание местоположения границ земельного участка							
Номер п/п	Номер точки		Дирекционный угол	Горизонтальное проложение, м	Описание закрепления на местности	Кадастровые номера смежных участков	Сведения об адресах правообладателей смежных земельных участков
	начальная	конечная					
1	2	3	4	5	6	7	8
16	16	17	данные отсутствуют	данные отсутствуют	данные отсутствуют	данные отсутствуют	данные отсутствуют
17	17	18	данные отсутствуют	данные отсутствуют	данные отсутствуют	данные отсутствуют	данные отсутствуют
18	18	19	данные отсутствуют	данные отсутствуют	данные отсутствуют	данные отсутствуют	данные отсутствуют
19	19	20	данные отсутствуют	данные отсутствуют	данные отсутствуют	данные отсутствуют	данные отсутствуют
20	20	21	данные отсутствуют	данные отсутствуют	данные отсутствуют	данные отсутствуют	данные отсутствуют
21	21	22	данные отсутствуют	данные отсутствуют	данные отсутствуют	данные отсутствуют	данные отсутствуют
22	22	23	данные отсутствуют	данные отсутствуют	данные отсутствуют	данные отсутствуют	данные отсутствуют
23	23	24	данные отсутствуют	данные отсутствуют	данные отсутствуют	данные отсутствуют	данные отсутствуют
24	24	25	данные отсутствуют	данные отсутствуют	данные отсутствуют	данные отсутствуют	данные отсутствуют
25	25	26	данные отсутствуют	данные отсутствуют	данные отсутствуют	данные отсутствуют	данные отсутствуют
26	26	27	данные отсутствуют	данные отсутствуют	данные отсутствуют	данные отсутствуют	данные отсутствуют
27	27	28	данные отсутствуют	данные отсутствуют	данные отсутствуют	данные отсутствуют	данные отсутствуют
28	28	29	данные отсутствуют	данные отсутствуют	данные отсутствуют	данные отсутствуют	данные отсутствуют
29	29	30	данные отсутствуют	данные отсутствуют	данные отсутствуют	данные отсутствуют	данные отсутствуют
30	30	31	данные отсутствуют	данные отсутствуют	данные отсутствуют	данные отсутствуют	данные отсутствуют

Государственный регистратор		ФГИС ЕГРН
полное наименование должности	подпись	инициалы, фамилия

М.П.

Земельный участок			
(вид объекта недвижимости)			
Лист № <u> </u> Раздела 3.1	Всего листов раздела 3.1 : <u> </u>	Всего разделов: <u> </u>	Всего листов выписки: <u> </u>
16.09.2021 № 99/2021/417786623			
Кадастровый номер:		02:17:000000:1122	

Описание местоположения границ земельного участка							
Номер п/п	Номер точки		Дирекционный угол	Горизонтальное проложение, м	Описание закрепления на местности	Кадастровые номера смежных участков	Сведения об адресах правообладателей смежных земельных участков
	начальная	конечная					
1	2	3	4	5	6	7	8
31	31	32	данные отсутствуют	данные отсутствуют	данные отсутствуют	данные отсутствуют	данные отсутствуют
32	32	33	данные отсутствуют	данные отсутствуют	данные отсутствуют	данные отсутствуют	данные отсутствуют
33	33	34	данные отсутствуют	данные отсутствуют	данные отсутствуют	данные отсутствуют	данные отсутствуют
34	34	35	данные отсутствуют	данные отсутствуют	данные отсутствуют	данные отсутствуют	данные отсутствуют
35	35	36	данные отсутствуют	данные отсутствуют	данные отсутствуют	данные отсутствуют	данные отсутствуют
36	36	37	данные отсутствуют	данные отсутствуют	данные отсутствуют	данные отсутствуют	данные отсутствуют
37	37	38	данные отсутствуют	данные отсутствуют	данные отсутствуют	данные отсутствуют	данные отсутствуют
38	38	39	данные отсутствуют	данные отсутствуют	данные отсутствуют	данные отсутствуют	данные отсутствуют
39	39	40	данные отсутствуют	данные отсутствуют	данные отсутствуют	данные отсутствуют	данные отсутствуют
40	40	41	данные отсутствуют	данные отсутствуют	данные отсутствуют	данные отсутствуют	данные отсутствуют
41	41	42	данные отсутствуют	данные отсутствуют	данные отсутствуют	данные отсутствуют	данные отсутствуют
42	42	43	данные отсутствуют	данные отсутствуют	данные отсутствуют	данные отсутствуют	данные отсутствуют
43	43	44	данные отсутствуют	данные отсутствуют	данные отсутствуют	данные отсутствуют	данные отсутствуют
44	44	45	данные отсутствуют	данные отсутствуют	данные отсутствуют	данные отсутствуют	данные отсутствуют
45	45	46	данные отсутствуют	данные отсутствуют	данные отсутствуют	данные отсутствуют	данные отсутствуют

Государственный регистратор		ФГИС ЕГРН
полное наименование должности	подпись	инициалы, фамилия

М.П.

Земельный участок			
(вид объекта недвижимости)			
Лист № <u> </u> Раздела 3.1	Всего листов раздела 3.1 : <u> </u>	Всего разделов: <u> </u>	Всего листов выписки: <u> </u>
16.09.2021 № 99/2021/417786623			
Кадастровый номер:		02:17:000000:1122	

Описание местоположения границ земельного участка							
Номер п/п	Номер точки		Дирекционный угол	Горизонтальное проложение, м	Описание закрепления на местности	Кадастровые номера смежных участков	Сведения об адресах правообладателей смежных земельных участков
	начальная	конечная					
1	2	3	4	5	6	7	8
46	46	47	данные отсутствуют	данные отсутствуют	данные отсутствуют	данные отсутствуют	данные отсутствуют
47	47	48	данные отсутствуют	данные отсутствуют	данные отсутствуют	данные отсутствуют	данные отсутствуют
48	48	49	данные отсутствуют	данные отсутствуют	данные отсутствуют	данные отсутствуют	данные отсутствуют
49	49	50	данные отсутствуют	данные отсутствуют	данные отсутствуют	данные отсутствуют	данные отсутствуют
50	50	51	данные отсутствуют	данные отсутствуют	данные отсутствуют	данные отсутствуют	данные отсутствуют
51	51	52	данные отсутствуют	данные отсутствуют	данные отсутствуют	данные отсутствуют	данные отсутствуют
52	52	1	данные отсутствуют	данные отсутствуют	данные отсутствуют	данные отсутствуют	данные отсутствуют
53	54	55	данные отсутствуют	данные отсутствуют	данные отсутствуют	данные отсутствуют	данные отсутствуют
54	55	56	данные отсутствуют	данные отсутствуют	данные отсутствуют	данные отсутствуют	данные отсутствуют
55	56	57	данные отсутствуют	данные отсутствуют	данные отсутствуют	данные отсутствуют	данные отсутствуют
56	57	58	данные отсутствуют	данные отсутствуют	данные отсутствуют	данные отсутствуют	данные отсутствуют
57	58	59	данные отсутствуют	данные отсутствуют	данные отсутствуют	данные отсутствуют	данные отсутствуют
58	59	60	данные отсутствуют	данные отсутствуют	данные отсутствуют	данные отсутствуют	данные отсутствуют
59	60	61	данные отсутствуют	данные отсутствуют	данные отсутствуют	данные отсутствуют	данные отсутствуют
60	61	62	данные отсутствуют	данные отсутствуют	данные отсутствуют	данные отсутствуют	данные отсутствуют

Государственный регистратор		ФГИС ЕГРН
полное наименование должности	подпись	инициалы, фамилия

М.П.

Земельный участок			
(вид объекта недвижимости)			
Лист № <u> </u> Раздела 3.1	Всего листов раздела 3.1 : <u> </u>	Всего разделов: <u> </u>	Всего листов выписки: <u> </u>
16.09.2021 № 99/2021/417786623			
Кадастровый номер:		02:17:000000:1122	

Описание местоположения границ земельного участка							
Номер п/п	Номер точки		Дирекционный угол	Горизонтальное проложение, м	Описание закрепления на местности	Кадастровые номера смежных участков	Сведения об адресах правообладателей смежных земельных участков
	начальная	конечная					
1	2	3	4	5	6	7	8
61	62	63	данные отсутствуют	данные отсутствуют	данные отсутствуют	данные отсутствуют	данные отсутствуют
62	63	64	данные отсутствуют	данные отсутствуют	данные отсутствуют	данные отсутствуют	данные отсутствуют
63	64	65	данные отсутствуют	данные отсутствуют	данные отсутствуют	данные отсутствуют	данные отсутствуют
64	65	66	данные отсутствуют	данные отсутствуют	данные отсутствуют	данные отсутствуют	данные отсутствуют
65	66	67	данные отсутствуют	данные отсутствуют	данные отсутствуют	данные отсутствуют	данные отсутствуют
66	67	54	данные отсутствуют	данные отсутствуют	данные отсутствуют	данные отсутствуют	данные отсутствуют
67	69	70	данные отсутствуют	данные отсутствуют	данные отсутствуют	данные отсутствуют	данные отсутствуют
68	70	71	данные отсутствуют	данные отсутствуют	данные отсутствуют	данные отсутствуют	данные отсутствуют
69	71	72	данные отсутствуют	данные отсутствуют	данные отсутствуют	данные отсутствуют	данные отсутствуют
70	72	73	данные отсутствуют	данные отсутствуют	данные отсутствуют	данные отсутствуют	данные отсутствуют
71	73	74	данные отсутствуют	данные отсутствуют	данные отсутствуют	данные отсутствуют	данные отсутствуют
72	74	75	данные отсутствуют	данные отсутствуют	данные отсутствуют	данные отсутствуют	данные отсутствуют
73	75	76	данные отсутствуют	данные отсутствуют	данные отсутствуют	данные отсутствуют	данные отсутствуют
74	76	77	данные отсутствуют	данные отсутствуют	данные отсутствуют	данные отсутствуют	данные отсутствуют
75	77	78	данные отсутствуют	данные отсутствуют	данные отсутствуют	данные отсутствуют	данные отсутствуют

Государственный регистратор		ФГИС ЕГРН
полное наименование должности	подпись	инициалы, фамилия

М.П.

Земельный участок			
(вид объекта недвижимости)			
Лист №	Раздела 3.1	Всего листов раздела 3.1 : _____	Всего разделов: _____
16.09.2021 № 99/2021/417786623		Всего листов выписки: _____	
Кадастровый номер:		02:17:000000:1122	

Описание местоположения границ земельного участка							
Номер п/п	Номер точки		Дирекционный угол	Горизонтальное проложение, м	Описание закрепления на местности	Кадастровые номера смежных участков	Сведения об адресах правообладателей смежных земельных участков
	начальная	конечная					
1	2	3	4	5	6	7	8
76	78	69	данные отсутствуют	данные отсутствуют	данные отсутствуют	данные отсутствуют	данные отсутствуют
77	80	81	данные отсутствуют	данные отсутствуют	данные отсутствуют	данные отсутствуют	данные отсутствуют
78	81	82	данные отсутствуют	данные отсутствуют	данные отсутствуют	данные отсутствуют	данные отсутствуют
79	82	83	данные отсутствуют	данные отсутствуют	данные отсутствуют	данные отсутствуют	данные отсутствуют
80	83	84	данные отсутствуют	данные отсутствуют	данные отсутствуют	данные отсутствуют	данные отсутствуют
81	84	85	данные отсутствуют	данные отсутствуют	данные отсутствуют	данные отсутствуют	данные отсутствуют
82	85	86	данные отсутствуют	данные отсутствуют	данные отсутствуют	данные отсутствуют	данные отсутствуют
83	86	87	данные отсутствуют	данные отсутствуют	данные отсутствуют	данные отсутствуют	данные отсутствуют
84	87	88	данные отсутствуют	данные отсутствуют	данные отсутствуют	данные отсутствуют	данные отсутствуют
85	88	89	данные отсутствуют	данные отсутствуют	данные отсутствуют	данные отсутствуют	данные отсутствуют
86	89	90	данные отсутствуют	данные отсутствуют	данные отсутствуют	данные отсутствуют	данные отсутствуют
87	90	91	данные отсутствуют	данные отсутствуют	данные отсутствуют	данные отсутствуют	данные отсутствуют
88	91	92	данные отсутствуют	данные отсутствуют	данные отсутствуют	данные отсутствуют	данные отсутствуют
89	92	93	данные отсутствуют	данные отсутствуют	данные отсутствуют	данные отсутствуют	данные отсутствуют
90	93	94	данные отсутствуют	данные отсутствуют	данные отсутствуют	данные отсутствуют	данные отсутствуют

Государственный регистратор		ФГИС ЕГРН
полное наименование должности	подпись	инициалы, фамилия

М.П.

Земельный участок			
(вид объекта недвижимости)			
Лист № <u> </u> Раздела 3.1	Всего листов раздела 3.1 : <u> </u>	Всего разделов: <u> </u>	Всего листов выписки: <u> </u>
16.09.2021 № 99/2021/417786623			
Кадастровый номер:		02:17:000000:1122	

Описание местоположения границ земельного участка							
Номер п/п	Номер точки		Дирекционный угол	Горизонтальное проложение, м	Описание закрепления на местности	Кадастровые номера смежных участков	Сведения об адресах правообладателей смежных земельных участков
	начальная	конечная					
1	2	3	4	5	6	7	8
91	94	95	данные отсутствуют	данные отсутствуют	данные отсутствуют	данные отсутствуют	данные отсутствуют
92	95	96	данные отсутствуют	данные отсутствуют	данные отсутствуют	данные отсутствуют	данные отсутствуют
93	96	97	данные отсутствуют	данные отсутствуют	данные отсутствуют	данные отсутствуют	данные отсутствуют
94	97	98	данные отсутствуют	данные отсутствуют	данные отсутствуют	данные отсутствуют	данные отсутствуют
95	98	99	данные отсутствуют	данные отсутствуют	данные отсутствуют	данные отсутствуют	данные отсутствуют
96	99	100	данные отсутствуют	данные отсутствуют	данные отсутствуют	данные отсутствуют	данные отсутствуют
97	100	101	данные отсутствуют	данные отсутствуют	данные отсутствуют	данные отсутствуют	данные отсутствуют
98	101	102	данные отсутствуют	данные отсутствуют	данные отсутствуют	данные отсутствуют	данные отсутствуют
99	102	103	данные отсутствуют	данные отсутствуют	данные отсутствуют	данные отсутствуют	данные отсутствуют
100	103	104	данные отсутствуют	данные отсутствуют	данные отсутствуют	данные отсутствуют	данные отсутствуют
101	104	105	данные отсутствуют	данные отсутствуют	данные отсутствуют	данные отсутствуют	данные отсутствуют
102	105	106	данные отсутствуют	данные отсутствуют	данные отсутствуют	данные отсутствуют	данные отсутствуют
103	106	107	данные отсутствуют	данные отсутствуют	данные отсутствуют	данные отсутствуют	данные отсутствуют
104	107	108	данные отсутствуют	данные отсутствуют	данные отсутствуют	данные отсутствуют	данные отсутствуют
105	108	109	данные отсутствуют	данные отсутствуют	данные отсутствуют	данные отсутствуют	данные отсутствуют

Государственный регистратор		ФГИС ЕГРН
полное наименование должности	подпись	инициалы, фамилия

М.П.

Земельный участок			
(вид объекта недвижимости)			
Лист № <u> </u> Раздела 3.1	Всего листов раздела 3.1 : <u> </u>	Всего разделов: <u> </u>	Всего листов выписки: <u> </u>
16.09.2021 № 99/2021/417786623			
Кадастровый номер:		02:17:000000:1122	

Описание местоположения границ земельного участка							
Номер п/п	Номер точки		Дирекционный угол	Горизонтальное проложение, м	Описание закрепления на местности	Кадастровые номера смежных участков	Сведения об адресах правообладателей смежных земельных участков
	начальная	конечная					
1	2	3	4	5	6	7	8
106	109	110	данные отсутствуют	данные отсутствуют	данные отсутствуют	данные отсутствуют	данные отсутствуют
107	110	111	данные отсутствуют	данные отсутствуют	данные отсутствуют	данные отсутствуют	данные отсутствуют
108	111	112	данные отсутствуют	данные отсутствуют	данные отсутствуют	данные отсутствуют	данные отсутствуют
109	112	113	данные отсутствуют	данные отсутствуют	данные отсутствуют	данные отсутствуют	данные отсутствуют
110	113	114	данные отсутствуют	данные отсутствуют	данные отсутствуют	данные отсутствуют	данные отсутствуют
111	114	115	данные отсутствуют	данные отсутствуют	данные отсутствуют	данные отсутствуют	данные отсутствуют
112	115	116	данные отсутствуют	данные отсутствуют	данные отсутствуют	данные отсутствуют	данные отсутствуют
113	116	117	данные отсутствуют	данные отсутствуют	данные отсутствуют	данные отсутствуют	данные отсутствуют
114	117	80	данные отсутствуют	данные отсутствуют	данные отсутствуют	данные отсутствуют	данные отсутствуют
115	119	120	данные отсутствуют	данные отсутствуют	данные отсутствуют	данные отсутствуют	данные отсутствуют
116	120	121	данные отсутствуют	данные отсутствуют	данные отсутствуют	данные отсутствуют	данные отсутствуют
117	121	122	данные отсутствуют	данные отсутствуют	данные отсутствуют	данные отсутствуют	данные отсутствуют
118	122	123	данные отсутствуют	данные отсутствуют	данные отсутствуют	данные отсутствуют	данные отсутствуют
119	123	124	данные отсутствуют	данные отсутствуют	данные отсутствуют	данные отсутствуют	данные отсутствуют
120	124	125	данные отсутствуют	данные отсутствуют	данные отсутствуют	данные отсутствуют	данные отсутствуют

Государственный регистратор		ФГИС ЕГРН
полное наименование должности	подпись	инициалы, фамилия

М.П.

Земельный участок			
(вид объекта недвижимости)			
Лист № __	Раздела 3.1	Всего листов раздела 3.1 : __	Всего разделов: __
16.09.2021 № 99/2021/417786623			
Кадастровый номер:		02:17:000000:1122	

Описание местоположения границ земельного участка							
Номер п/п	Номер точки		Дирекционный угол	Горизонтальное проложение, м	Описание закрепления на местности	Кадастровые номера смежных участков	Сведения об адресах правообладателей смежных земельных участков
	начальная	конечная					
1	2	3	4	5	6	7	8
121	125	126	данные отсутствуют	данные отсутствуют	данные отсутствуют	данные отсутствуют	данные отсутствуют
122	126	127	данные отсутствуют	данные отсутствуют	данные отсутствуют	данные отсутствуют	данные отсутствуют
123	127	128	данные отсутствуют	данные отсутствуют	данные отсутствуют	данные отсутствуют	данные отсутствуют
124	128	129	данные отсутствуют	данные отсутствуют	данные отсутствуют	данные отсутствуют	данные отсутствуют
125	129	130	данные отсутствуют	данные отсутствуют	данные отсутствуют	данные отсутствуют	данные отсутствуют
126	130	131	данные отсутствуют	данные отсутствуют	данные отсутствуют	данные отсутствуют	данные отсутствуют
127	131	132	данные отсутствуют	данные отсутствуют	данные отсутствуют	данные отсутствуют	данные отсутствуют
128	132	133	данные отсутствуют	данные отсутствуют	данные отсутствуют	данные отсутствуют	данные отсутствуют
129	133	134	данные отсутствуют	данные отсутствуют	данные отсутствуют	данные отсутствуют	данные отсутствуют
130	134	135	данные отсутствуют	данные отсутствуют	данные отсутствуют	данные отсутствуют	данные отсутствуют
131	135	119	данные отсутствуют	данные отсутствуют	данные отсутствуют	данные отсутствуют	данные отсутствуют

Государственный регистратор		ФГИС ЕГРН
полное наименование должности	подпись	инициалы, фамилия

М.П.

Выписка из Единого государственного реестра недвижимости об объекте недвижимости
Описание местоположения земельного участка

Земельный участок			
(вид объекта недвижимости)			
Лист № <u> </u> Раздела <u>3.2</u>	Всего листов раздела <u>3.2</u> : <u> </u>	Всего разделов: <u> </u>	Всего листов выписки: <u> </u>
16.09.2021 № 99/2021/417786623			
Кадастровый номер:		02:17:000000:1122	

Сведения о характерных точках границы земельного участка				
Система координат: Зона №				
Номер точки	Координаты		Описание закрепления на местности	Средняя квадратическая погрешность определения координат характерных точек границ земельного участка, м
	X	Y		
1	2	3	4	5
1	806549.07	1333408.32	Закрепление отсутствует	2.5
2	806803.43	1333747.19	Закрепление отсутствует	2.5
3	807057.29	1334101.94	Закрепление отсутствует	2.5
4	807114.83	1334177.53	Закрепление отсутствует	2.5
5	807136.78	1334207.76	Закрепление отсутствует	2.5
6	807197.42	1334294.29	Закрепление отсутствует	2.5
7	807224.31	1334334.5	Закрепление отсутствует	2.5
8	807247.72	1334364.26	Закрепление отсутствует	2.5
9	807310.83	1334449.09	Закрепление отсутствует	2.5
10	807349.32	1334503.06	Закрепление отсутствует	2.5
11	807356.46	1334512.79	Закрепление отсутствует	2.5
12	807363.62	1334525.03	Закрепление отсутствует	2.5
13	807372.89	1334543.53	Закрепление отсутствует	2.5
14	807393.09	1334602.91	Закрепление отсутствует	2.5
15	807393.1	1334602.92	Закрепление отсутствует	2.5

Государственный регистратор		ФГИС ЕГРН
полное наименование должности	подпись	инициалы, фамилия

М.П.

Раздел 3.2

Выписка из Единого государственного реестра недвижимости об объекте недвижимости
Описание местоположения земельного участка

Земельный участок			
(вид объекта недвижимости)			
Лист № <u> </u> Раздела <u>3.2</u>	Всего листов раздела <u>3.2</u> : <u> </u>	Всего разделов: <u> </u>	Всего листов выписки: <u> </u>
16.09.2021 № 99/2021/417786623			
Кадастровый номер:		02:17:000000:1122	

Сведения о характерных точках границы земельного участка				
Система координат: Зона №				
Номер точки	Координаты		Описание закрепления на местности	Средняя квадратическая погрешность определения координат характерных точек границ земельного участка, м
	X	Y		
1	2	3	4	5
16	807398.08	1334614.61	Закрепление отсутствует	2.5
17	807265.57	1334583.59	Закрепление отсутствует	2.5
18	807133.77	1334549.43	Закрепление отсутствует	2.5
19	806966.17	1334508.74	Закрепление отсутствует	2.5
20	806818.08	1334464.81	Закрепление отсутствует	2.5
21	806724.45	1334437.64	Закрепление отсутствует	2.5
22	806680.24	1333960.26	Закрепление отсутствует	2.5
23	806513.1	1333635.9	Закрепление отсутствует	2.5
24	806536.7	1333610.21	Закрепление отсутствует	2.5
25	806549.01	1333597.42	Закрепление отсутствует	2.5
26	806559.43	1333584.9	Закрепление отсутствует	2.5
27	806559.44	1333584.89	Закрепление отсутствует	2.5
28	806566.9	1333572.96	Закрепление отсутствует	2.5
29	806566.9	1333572.94	Закрепление отсутствует	2.5
30	806574.92	1333553.12	Закрепление отсутствует	2.5

Государственный регистратор		ФГИС ЕГРН
полное наименование должности	подпись	инициалы, фамилия

М.П.

Земельный участок			
(вид объекта недвижимости)			
Лист № <u> </u> Раздела 3.2	Всего листов раздела 3.2 : <u> </u>	Всего разделов: <u> </u>	Всего листов выписки: <u> </u>
16.09.2021 № 99/2021/417786623			
Кадастровый номер:		02:17:000000:1122	

Сведения о характерных точках границы земельного участка				
Система координат:				
Зона №				
Номер точки	Координаты		Описание закрепления на местности	Средняя квадратическая погрешность определения координат характерных точек границ земельного участка, м
	X	Y		
1	2	3	4	5
31	806574.93	1333553.11	Закрепление отсутствует	2.5
32	806576.42	1333547.66	Закрепление отсутствует	2.5
33	806578.21	1333537.74	Закрепление отсутствует	2.5
34	806578.21	1333537.72	Закрепление отсутствует	2.5
35	806578.21	1333522.92	Закрепление отсутствует	2.5
36	806576.61	1333505.13	Закрепление отсутствует	2.5
37	806568.82	1333470.8	Закрепление отсутствует	2.5
38	806556.96	1333430.63	Закрепление отсутствует	2.5
39	807715.43	1334717.65	Закрепление отсутствует	2.5
40	807744.64	1334680.1	Закрепление отсутствует	2.5
41	807703.76	1334500.2	Закрепление отсутствует	2.5
42	807386.95	1334544.26	Закрепление отсутствует	2.5
43	807403.18	1334579.95	Закрепление отсутствует	2.5
44	807419.46	1334619.01	Закрепление отсутствует	2.5
45	807449.9	1334696.81	Закрепление отсутствует	2.5

Государственный регистратор		ФГИС ЕГРН
полное наименование должности	подпись	инициалы, фамилия

М.П.

Раздел 3.2

Выписка из Единого государственного реестра недвижимости об объекте недвижимости
Описание местоположения земельного участка

Земельный участок			
(вид объекта недвижимости)			
Лист № <u> </u> Раздела 3.2	Всего листов раздела 3.2 : <u> </u>	Всего разделов: <u> </u>	Всего листов выписки: <u> </u>
16.09.2021 № 99/2021/417786623			
Кадастровый номер:		02:17:000000:1122	

Сведения о характерных точках границы земельного участка				
Система координат:				
Зона №				
Номер точки	Координаты		Описание закрепления на местности	Средняя квадратическая погрешность определения координат характерных точек границ земельного участка, м
	X	Y		
1	2	3	4	5
46	807466.08	1334737.77	Закрепление отсутствует	2.5
47	807525.92	1334881.98	Закрепление отсутствует	2.5
48	807744.64	1334897.07	Закрепление отсутствует	2.5
49	807398.56	1334615.74	Закрепление отсутствует	2.5
50	807265.33	1334584.55	Закрепление отсутствует	2.5
51	807133.53	1334550.39	Закрепление отсутствует	2.5
52	806965.92	1334509.71	Закрепление отсутствует	2.5
53	806849.02	1334475.05	Закрепление отсутствует	2.5
54	806843.68	1334838.95	Закрепление отсутствует	2.5
55	807125.69	1334861.13	Закрепление отсутствует	2.5
56	807281.76	1334873.4	Закрепление отсутствует	2.5
57	807432.28	1334885.23	Закрепление отсутствует	2.5
58	807522.79	1334892.35	Закрепление отсутствует	2.5
59	807520.58	1334887.14	Закрепление отсутствует	2.5
60	807510.9	1334869.46	Закрепление отсутствует	2.5

Государственный регистратор		ФГИС ЕГРН
полное наименование должности	подпись	инициалы, фамилия

М.П.

Выписка из Единого государственного реестра недвижимости об объекте недвижимости
Описание местоположения земельного участка

Земельный участок			
(вид объекта недвижимости)			
Лист №	Раздела 3.2	Всего листов раздела 3.2 : _____	Всего разделов: _____
16.09.2021 № 99/2021/417786623		Всего листов выписки: _____	
Кадастровый номер:		02:17:000000:1122	

Сведения о характерных точках границы земельного участка				
Система координат:				
Зона №				
Номер точки	Координаты		Описание закрепления на местности	Средняя квадратическая погрешность определения координат характерных точек границ земельного участка, м
	X	Y		
1	2	3	4	5
61	807496.38	1334852	Закрепление отсутствует	2.5
62	807488.17	1334839.78	Закрепление отсутствует	2.5
63	807488.16	1334839.77	Закрепление отсутствует	2.5
64	807467.1	1334797.88	Закрепление отсутствует	2.5
65	807413.2	1334650.08	Закрепление отсутствует	2.5
66	807705.38	1334499.95	Закрепление отсутствует	2.5
67	807693.45	1334402.98	Закрепление отсутствует	2.5
68	807635.16	1334288.64	Закрепление отсутствует	2.5
69	807575.92	1334172.46	Закрепление отсутствует	2.5
70	807575.74	1334172.48	Закрепление отсутствует	2.5
71	807522.22	1334178.62	Закрепление отсутствует	2.5
72	807347.95	1334245.65	Закрепление отсутствует	2.5
73	807208.67	1334299.78	Закрепление отсутствует	2.5
74	807223.26	1334319.98	Закрепление отсутствует	2.5
75	807277.84	1334395.28	Закрепление отсутствует	2.5

Государственный регистратор		ФГИС ЕГРН
полное наименование должности	подпись	инициалы, фамилия

М.П.

Раздел 3.2

Выписка из Единого государственного реестра недвижимости об объекте недвижимости
Описание местоположения земельного участка

Земельный участок			
(вид объекта недвижимости)			
Лист №	Раздела 3.2	Всего листов раздела 3.2 : _____	Всего разделов: _____
16.09.2021 № 99/2021/417786623		Всего листов выписки: _____	
Кадастровый номер:		02:17:000000:1122	

Сведения о характерных точках границы земельного участка				
Система координат:				
Зона №				
Номер точки	Координаты		Описание закрепления на местности	Средняя квадратическая погрешность определения координат характерных точек границ земельного участка, м
	X	Y		
1	2	3	4	5
76	807385.99	1334544.53	Закрепление отсутствует	2.5
77	807386.24	1334544.34	Закрепление отсутствует	2.5
78	807606.33	1334513.73	Закрепление отсутствует	2.5
79	807703.76	1334500.18	Закрепление отсутствует	2.5
80	806984.89	1333424.13	Закрепление отсутствует	2.5
81	806952.52	1333421.43	Закрепление отсутствует	2.5
82	806887.22	1333415.07	Закрепление отсутствует	2.5
83	806849.09	1333407.99	Закрепление отсутствует	2.5
84	806834.18	1333406.52	Закрепление отсутствует	2.5
85	806834.16	1333406.52	Закрепление отсутствует	2.5
86	806817.79	1333401.15	Закрепление отсутствует	2.5
87	806769.88	1333393.32	Закрепление отсутствует	2.5
88	806728.81	1333387.21	Закрепление отсутствует	2.5
89	806701.91	1333385.5	Закрепление отсутствует	2.5
90	806660.36	1333382.07	Закрепление отсутствует	2.5

Государственный регистратор		ФГИС ЕГРН
полное наименование должности	подпись	инициалы, фамилия

М.П.

Земельный участок			
(вид объекта недвижимости)			
Лист № <u> </u> Раздела 3.2	Всего листов раздела 3.2 : <u> </u>	Всего разделов: <u> </u>	Всего листов выписки: <u> </u>
16.09.2021 № 99/2021/417786623			
Кадастровый номер:		02:17:000000:1122	

Сведения о характерных точках границы земельного участка				
Система координат:				
Зона №				
Номер точки	Координаты		Описание закрепления на местности	Средняя квадратическая погрешность определения координат характерных точек границ земельного участка, м
	X	Y		
1	2	3	4	5
91	806636.4	1333381.82	Закрепление отсутствует	2.5
92	806622.72	1333382.55	Закрепление отсутствует	2.5
93	806606.34	1333385.5	Закрепление отсутствует	2.5
94	806581.52	1333388.43	Закрепление отсутствует	2.5
95	806566.57	1333389.81	Закрепление отсутствует	2.5
96	806573.51	1333393.9	Закрепление отсутствует	2.5
97	806578.87	1333397.48	Закрепление отсутствует	2.5
98	806584.47	1333402.35	Закрепление отсутствует	2.5
99	806584.48	1333402.36	Закрепление отсутствует	2.5
100	806595.68	1333416.72	Закрепление отсутствует	2.5
101	806606.16	1333430.57	Закрепление отсутствует	2.5
102	806626.46	1333459.87	Закрепление отсутствует	2.5
103	806637.11	1333474.37	Закрепление отсутствует	2.5
104	806654.62	1333496.23	Закрепление отсутствует	2.5
105	806670.8	1333515.83	Закрепление отсутствует	2.5

Государственный регистратор		ФГИС ЕГРН
полное наименование должности	подпись	инициалы, фамилия

М.П.

Раздел 3.2

Выписка из Единого государственного реестра недвижимости об объекте недвижимости
Описание местоположения земельного участка

Земельный участок			
(вид объекта недвижимости)			
Лист № <u> </u> Раздела 3.2	Всего листов раздела 3.2 : <u> </u>	Всего разделов: <u> </u>	Всего листов выписки: <u> </u>
16.09.2021 № 99/2021/417786623			
Кадастровый номер:		02:17:000000:1122	

Сведения о характерных точках границы земельного участка				
Система координат:				
Зона №				
Номер точки	Координаты		Описание закрепления на местности	Средняя квадратическая погрешность определения координат характерных точек границ земельного участка, м
	X	Y		
1	2	3	4	5
106	806678.09	1333526.66	Закрепление отсутствует	2.5
107	806683.65	1333536.25	Закрепление отсутствует	2.5
108	806700.28	1333569.96	Закрепление отсутствует	2.5
109	806733.13	1333624.06	Закрепление отсутствует	2.5
110	806754.6	1333656.48	Закрепление отсутствует	2.5
111	806775.86	1333685.74	Закрепление отсутствует	2.5
112	806827.65	1333761.12	Закрепление отсутствует	2.5
113	806869.25	1333818.75	Закрепление отсутствует	2.5
114	806914.81	1333882.59	Закрепление отсутствует	2.5
115	806987.22	1333989.01	Закрепление отсутствует	2.5
116	806995.03	1334001.76	Закрепление отсутствует	2.5
117	807008.93	1334032.5	Закрепление отсутствует	2.5
118	807014.5	1334041.8	Закрепление отсутствует	2.5
119	807047.24	1334084.15	Закрепление отсутствует	2.5
120	807119.26	1334183.34	Закрепление отсутствует	2.5

Государственный регистратор		ФГИС ЕГРН
полное наименование должности	подпись	инициалы, фамилия

М.П.

Земельный участок			
(вид объекта недвижимости)			
Лист №	Раздела 3.2	Всего листов раздела 3.2 : ____	Всего разделов: ____
16.09.2021 № 99/2021/417786623		Всего листов выписки: ____	
Кадастровый номер:		02:17:000000:1122	

Сведения о характерных точках границы земельного участка				
Система координат:				
Зона №				
Номер точки	Координаты		Описание закрепления на местности	Средняя квадратическая погрешность определения координат характерных точек границ земельного участка, м
	X	Y		
1	2	3	4	5
121	807163.15	1334241	Закрепление отсутствует	2.5
122	807207.74	1334299.59	Закрепление отсутствует	2.5
123	807521.79	1334177.88	Закрепление отсутствует	2.5
124	807536.44	1334046.07	Закрепление отсутствует	2.5
125	807539.79	1334015.91	Закрепление отсутствует	2.5
126	807497.92	1333940.15	Закрепление отсутствует	2.5
127	807413.36	1333787.12	Закрепление отсутствует	2.5
128	807414.55	1333762.51	Закрепление отсутствует	2.5
129	807344.08	1333695.39	Закрепление отсутствует	2.5
130	807193.87	1333511.79	Закрепление отсутствует	2.5
131	807139.63	1333465.9	Закрепление отсутствует	2.5

Государственный регистратор		ФГИС ЕГРН
полное наименование должности	подпись	инициалы, фамилия

М.П.

Выписка из Единого государственного реестра недвижимости об объекте недвижимости

Сведения о характеристиках объекта недвижимости

На основании запроса от 15.09.2021 г., поступившего на рассмотрение 15.09.2021 г., сообщаем, что согласно записям Единого государственного реестра недвижимости:

Земельный участок			
(вид объекта недвижимости)			
Лист № <u> </u> Раздела <u>1</u>	Всего листов раздела <u>1</u> : <u> </u>	Всего разделов: <u> </u>	Всего листов выписки: <u> </u>
15.09.2021 № 99/2021/417658050			
Кадастровый номер:		02:17:000000:1127	

Номер кадастрового квартала:	02:17:000000
Дата присвоения кадастрового номера:	31.07.2015
Ранее присвоенный государственный учетный номер:	данные отсутствуют
Адрес:	установлено относительно ориентира, расположенного в границах участка. Почтовый адрес ориентира: Республика Башкортостан, р-н. Бураевский, с/с. Ванышевский
Площадь:	3201047 +/- 15655 кв. м
Кадастровая стоимость, руб.:	7234366.22
Кадастровые номера расположенных в пределах земельного участка объектов недвижимости:	данные отсутствуют
Кадастровые номера объектов недвижимости, из которых образован объект недвижимости:	02:17:000000:195, 02:17:050602:8, 02:17:050701:6, 02:17:050703:40, 02:17:050802:3, 02:17:050802:9, 02:17:050902:17, 02:17:050902:4
Кадастровые номера образованных объектов недвижимости:	02:17:050703:42
Сведения о включении объекта недвижимости в состав предприятия как имущественного комплекса:	

Государственный регистратор		ФГИС ЕГРН
полное наименование должности	подпись	инициалы, фамилия

М.П.

Раздел 1

Выписка из Единого государственного реестра недвижимости об объекте недвижимости

Сведения о характеристиках объекта недвижимости

Земельный участок			
(вид объекта недвижимости)			
Лист № <u> </u> Раздела <u>1</u>	Всего листов раздела <u>1</u> : <u> </u>	Всего разделов: <u> </u>	Всего листов выписки: <u> </u>
15.09.2021 № 99/2021/417658050			
Кадастровый номер:		02:17:000000:1127	

Категория земель:	Земли сельскохозяйственного назначения
Виды разрешенного использования:	Для сельскохозяйственного производства
Сведения о кадастровом инженере:	Габдулхаков Ришат Гизарович №02-10-55
Сведения о лесах, водных объектах и об иных природных объектах, расположенных в пределах земельного участка:	данные отсутствуют
Сведения о том, что земельный участок полностью или частично расположен в границах зоны с особыми условиями использования территории или территории объекта культурного наследия	данные отсутствуют
Сведения о том, что земельный участок расположен в границах особой экономической зоны, территории опережающего социально-экономического развития, зоны территориального развития в Российской Федерации, игровой зоны:	данные отсутствуют
Сведения о том, что земельный участок расположен в границах особо охраняемой природной территории, охотничьих угодий, лесничеств, лесопарков:	данные отсутствуют
Сведения о результатах проведения государственного земельного надзора:	данные отсутствуют
Сведения о расположении земельного участка в границах территории, в отношении которой утвержден проект межевания территории:	данные отсутствуют

Государственный регистратор		ФГИС ЕГРН
полное наименование должности	подпись	инициалы, фамилия

М.П.

Земельный участок			
(вид объекта недвижимости)			
Лист № ____ Раздела 1	Всего листов раздела 1 : ____	Всего разделов: ____	Всего листов выписки: ____
15.09.2021 № 99/2021/417658050			
Кадастровый номер:		02:17:000000:1127	
Условный номер земельного участка:	данные отсутствуют		
Сведения о принятии акта и (или) заключении договора, предусматривающих предоставление в соответствии с земельным законодательством исполнительным органом государственной власти или органом местного самоуправления находящегося в государственной или муниципальной собственности земельного участка для строительства наемного дома социального использования или наемного дома коммерческого использования:	данные отсутствуют		
Сведения о том, что земельный участок или земельные участки образованы на основании решения об изъятии земельного участка и (или) расположенного на нем объекта недвижимости для государственных или муниципальных нужд:	данные отсутствуют		
Сведения о том, что земельный участок образован из земель или земельного участка, государственная собственность на которые не разграничена:	данные отсутствуют		
Сведения о наличии земельного спора о местоположении границ земельных участков:	данные отсутствуют		
Статус записи об объекте недвижимости:	Сведения об объекте недвижимости имеют статус "актуальные"		
Особые отметки:	Граница земельного участка не установлена в соответствии с требованиями земельного законодательства. Для данного земельного участка обеспечен доступ посредством земельного участка (земельных участков) с кадастровым номером (кадастровыми номерами) Земли (земельные участки) общего пользования. Сведения о видах разрешенного использования имеют статус «Актуальные незасвидетельствованные». Право (ограничение права, обременение объекта недвижимости) зарегистрировано на данный объект недвижимости с видами разрешенного использования отсутствует. Сведения необходимые для заполнения раздела 3.1 отсутствуют. Сведения необходимые для заполнения раздела 3.2 отсутствуют.		
Получатель выписки:	Рачкова Елена Сергеевна		
Государственный регистратор		ФГИС ЕГРН	
полное наименование должности	подпись	инициалы, фамилия	

М.П.

Земельный участок	
(вид объекта недвижимости)	
Лист № __ Раздела <u>2</u>	Всего листов раздела <u>2</u> : __
Всего разделов: __	Всего листов выписки: __
15.09.2021 № 99/2021/417658050	
Кадастровый номер:	02:17:000000:1127
1. Правообладатель (правообладатели):	1.1. Сельское поселение Ваньшевский сельсовет муниципального района Бураевский район Республики Башкортостан
2. Вид, номер и дата государственной регистрации права:	2.1. Собственность, № 02:17:000000:1127-02/130/2017-2 от 09.11.2017
3. Ограничение прав и обременение объекта недвижимости:	не зарегистрировано
4. Договоры участия в долевом строительстве:	не зарегистрировано
5. Заявленные в судебном порядке права требования:	данные отсутствуют
6. Сведения о возражении в отношении зарегистрированного права:	данные отсутствуют
7. Сведения о наличии решения об изъятии объекта недвижимости для государственных и муниципальных нужд:	данные отсутствуют
8. Сведения о невозможности государственной регистрации без личного участия правообладателя или его законного представителя:	
9. Правоприятия и сведения о наличии поступивших, но не рассмотренных заявлений о проведении государственной регистрации права (перехода, прекращения права), ограничения права или обременения объекта недвижимости, сделки в отношении объекта недвижимости:	данные отсутствуют
10. Сведения об осуществлении государственной регистрации сделки, права, ограничения права без необходимого в силу закона согласия третьего лица, органа:	данные отсутствуют
11. Сведения о невозможности государственной регистрации перехода, прекращения, ограничения права на земельный участок из земель сельскохозяйственного назначения:	

Государственный регистратор		ФГИС ЕГРН
полное наименование должности	подпись	инициалы, фамилия

М.П.

Земельный участок	
(вид объекта недвижимости)	
Лист № __ Раздела <u>3</u>	Всего листов раздела <u>3</u> : __
Всего разделов: __	Всего листов выписки: __
15.09.2021 № 99/2021/417658050	
Кадастровый номер:	02:17:000000:1127


План (чертеж, схема) земельного участка	
Масштаб 1: данные отсутствуют	Условные обозначения:

Государственный регистратор		ФГИС ЕГРН
полное наименование должности	подпись	инициалы, фамилия

М.П.

Выписка из Единого государственного реестра недвижимости об объекте недвижимости
Сведения о частях земельного участка

Земельный участок			
<small>(вид объекта недвижимости)</small>			
Лист № __ Раздела <u>4</u>	Всего листов раздела <u>4</u> : __	Всего разделов: __	Всего листов выписки: __
15.09.2021 № 99/2021/417658050			
Кадастровый номер:		02:17:000000:1127	

План (чертеж, схема) части земельного участка	Учетный номер части: 02:17:000000:1127/1
	
Масштаб 1: данные отсутствуют	Условные обозначения:

Государственный регистратор		ФГИС ЕГРН
полное наименование должности	подпись	инициалы, фамилия

М.П.

Выписка из Единого государственного реестра недвижимости об объекте недвижимости
Сведения о частях земельного участка


Земельный участок			
<small>(вид объекта недвижимости)</small>			
Лист № __ Раздела <u>4</u>	Всего листов раздела <u>4</u> : __	Всего разделов: __	Всего листов выписки: __
15.09.2021 № 99/2021/417658050			
Кадастровый номер:		02:17:000000:1127	

План (чертеж, схема) части земельного участка	Учетный номер части: 02:17:000000:1127/2
	
Масштаб 1: данные отсутствуют	Условные обозначения:

Государственный регистратор		ФГИС ЕГРН
полное наименование должности	подпись	инициалы, фамилия

М.П.

Земельный участок			
(вид объекта недвижимости)			
Лист № __ Раздела 4	Всего листов раздела 4 : __	Всего разделов: __	Всего листов выписки: __
15.09.2021 № 99/2021/417658050			
Кадастровый номер:		02:17:000000:1127	

План (чертеж, схема) части земельного участка	Учетный номер части: 02:17:000000:1127/3
	
Масштаб 1: данные отсутствуют	Условные обозначения:

Государственный регистратор		ФГИС ЕГРН
полное наименование должности	подпись	инициалы, фамилия

М.П.

Земельный участок			
(вид объекта недвижимости)			
Лист № __ Раздела 4	Всего листов раздела 4 : __	Всего разделов: __	Всего листов выписки: __
15.09.2021 № 99/2021/417658050			
Кадастровый номер:		02:17:000000:1127	

План (чертеж, схема) части земельного участка	Учетный номер части: 02:17:000000:1127/4
	
Масштаб 1: данные отсутствуют	Условные обозначения:

Государственный регистратор		ФГИС ЕГРН
полное наименование должности	подпись	инициалы, фамилия

М.П.

Выписка из Единого государственного реестра недвижимости об объекте недвижимости
Сведения о частях земельного участка

Земельный участок			
<small>(вид объекта недвижимости)</small>			
Лист № __ Раздела 4	Всего листов раздела 4 : __	Всего разделов: __	Всего листов выписки: __
15.09.2021 № 99/2021/417658050			
Кадастровый номер:		02:17:000000:1127	

План (чертеж, схема) части земельного участка	Учетный номер части: 02:17:000000:1127/5
	
Масштаб 1: данные отсутствуют	Условные обозначения:

Государственный регистратор		ФГИС ЕГРН
полное наименование должности	подпись	инициалы, фамилия

М.П.

Раздел 4.1

Выписка из Единого государственного реестра недвижимости об объекте недвижимости
Сведения о частях земельного участка

Земельный участок			
<small>(вид объекта недвижимости)</small>			
Лист № __ Раздела 4.1	Всего листов раздела 4.1 : __	Всего разделов: __	Всего листов выписки: __
15.09.2021 № 99/2021/417658050			
Кадастровый номер:		02:17:000000:1127	

Учетный номер части	Площадь (м ²)	Содержание ограничения в использовании или ограничения права на объект недвижимости или обременения объекта недвижимости
1	2	3
1	97434	Ограничения прав на земельный участок, предусмотренные статьями 56, 56.1 Земельного кодекса Российской Федерации, Постановление Правительства РБ "Об утверждении порядков установления и использования полос отвода и придорожных полос автомобильных дорог РБ регионального или межмуниципального значения" № 137 от 29.04.2011, срок действия: 16.04.2020
2	17771	Ограничения прав на земельный участок, предусмотренные статьями 56, 56.1 Земельного кодекса Российской Федерации, Водный кодекс Российской Федерации № 74-ФЗ от 03.06.2006, срок действия: 10.08.2021
3	5561	Ограничения прав на земельный участок, предусмотренные статьями 56, 56.1 Земельного кодекса Российской Федерации, Водный кодекс Российской Федерации № 74-ФЗ от 03.06.2006, срок действия: 11.08.2021
4	21180	Ограничения прав на земельный участок, предусмотренные статьями 56, 56.1 Земельного кодекса Российской Федерации, Водный кодекс Российской Федерации № 74-ФЗ от 03.06.2006, срок действия: 20.08.2021
5	291	Ограничения прав на земельный участок, предусмотренные статьями 56, 56.1 Земельного кодекса Российской Федерации, Водный кодекс Российской Федерации № 74-ФЗ от 03.06.2006, срок действия: 20.08.2021

Государственный регистратор		ФГИС ЕГРН
полное наименование должности	подпись	инициалы, фамилия

М.П.

Земельный участок				
(вид объекта недвижимости)				
Лист № ____ Раздела 4.2		Всего листов раздела 4.2 : ____		Всего разделов: ____
15.09.2021 № 99/2021/417658050				
Кадастровый номер:			02:17:000000:1127	
Сведения о характерных точках границы части (частей) земельного участка				
Учетный номер части: 1				
Система координат: МСК-05				
Зона №				
Номер точки	Координаты, м		Описание закрепления на местности	Средняя квадратическая погрешность определения координат характерных точек границы части земельного участка, м
	X	Y		
1	2	3	4	5
1	796670.28	1324806.02	данные отсутствуют	данные отсутствуют
2	796672.78	1324806.09	данные отсутствуют	данные отсутствуют
3	796663.32	1324847.98	данные отсутствуют	данные отсутствуют
4	796407.86	1324856.16	данные отсутствуют	данные отсутствуют
5	796356.85	1324859.11	данные отсутствуют	данные отсутствуют
6	796261.68	1324864.21	данные отсутствуют	данные отсутствуют
7	796196.18	1324867.16	данные отсутствуют	данные отсутствуют
8	796130.41	1324870.65	данные отсутствуют	данные отсутствуют
9	796055.24	1324875.49	данные отсутствуют	данные отсутствуют
10	795983.83	1324880.59	данные отсутствуют	данные отсутствуют
11	795925.31	1324885.96	данные отсутствуют	данные отсутствуют
12	795770.41	1324897.23	данные отсутствуют	данные отсутствуют
13	795683.42	1324904.21	данные отсутствуют	данные отсутствуют
14	795576.04	1324910.12	данные отсутствуют	данные отсутствуют
15	795461.68	1324918.71	данные отсутствуют	данные отсутствуют
16	795356.98	1324927.3	данные отсутствуют	данные отсутствуют
Государственный регистратор			ФГИС ЕГРН	
полное наименование должности			подпись	
			инициалы, фамилия	

М.П.

Раздел 4.2

Выписка из Единого государственного реестра недвижимости об объекте недвижимости
Сведения о частях земельного участка

Земельный участок				
(вид объекта недвижимости)				
Лист № ____ Раздела 4.2		Всего листов раздела 4.2 : ____		Всего разделов: ____
15.09.2021 № 99/2021/417658050				
Кадастровый номер:			02:17:000000:1127	
Сведения о характерных точках границы части (частей) земельного участка				
Учетный номер части: 1				
Система координат: МСК-05				
Зона №				
Номер точки	Координаты, м		Описание закрепления на местности	Средняя квадратическая погрешность определения координат характерных точек границы части земельного участка, м
	X	Y		
1	2	3	4	5
17	795201.69	1324938.57	данные отсутствуют	данные отсутствуют
18	795133.5	1324944.21	данные отсутствуют	данные отсутствуют
19	795118.32	1324944.21	данные отсутствуют	данные отсутствуют
20	795107.62	1324917.96	данные отсутствуют	данные отсутствуют
21	795103.32	1324903.98	данные отсутствуют	данные отсутствуют
22	795171.99	1324897.92	данные отсутствуют	данные отсутствуют
23	795173.14	1324897.84	данные отсутствуют	данные отсутствуют
24	795299	1324889.65	данные отсутствуют	данные отсутствуют
25	795387.27	1324883	данные отсутствуют	данные отсутствуют
26	795466.04	1324876.5	данные отсутствуют	данные отсутствуют
27	795466.68	1324876.45	данные отсутствуют	данные отсутствуют
28	795545.13	1324870.97	данные отсутствуют	данные отсутствуют
29	795545.15	1324870.97	данные отсутствуют	данные отсутствуют
30	795619.42	1324865.82	данные отсутствуют	данные отсутствуют
31	795619.45	1324865.82	данные отсутствуют	данные отсутствуют
32	795704.35	1324859.98	данные отсутствуют	данные отсутствуют
33	795791.49	1324853.82	данные отсутствуют	данные отсутствуют
Государственный регистратор			ФГИС ЕГРН	
полное наименование должности			подпись	
			инициалы, фамилия	

М.П.

Земельный участок			
(вид объекта недвижимости)			
Лист № ____ Раздела 4.2	Всего листов раздела 4.2 : ____	Всего разделов: ____	Всего листов выписки: ____
15.09.2021 № 99/2021/417658050			
Кадастровый номер:		02:17:000000:1127	

Номер точки	Координаты, м		Описание закрепления на местности	Средняя квадратическая погрешность определения координат характерных точек границы части земельного участка, м
	X	Y		
1	2	3	4	5
34	796010.01	1324836.6	данные отсутствуют	данные отсутствуют
35	796010.58	1324836.55	данные отсутствуют	данные отсутствуют
36	796112.45	1324829.69	данные отсутствуют	данные отсутствуют
37	796113.47	1324829.63	данные отсутствуют	данные отсутствуют
38	796250.27	1324823.22	данные отсутствуют	данные отсутствуют
39	796387.96	1324814.95	данные отсутствуют	данные отсутствуют
40	796388.2	1324814.94	данные отсутствуют	данные отсутствуют
41	796491.13	1324809.25	данные отсутствуют	данные отсутствуют
42	796492.31	1324809.19	данные отсутствуют	данные отсутствуют
43	796575.23	1324806.58	данные отсутствуют	данные отсутствуют
44	796576.53	1324806.55	данные отсутствуют	данные отсутствуют
45	796670	1324806.02	данные отсутствуют	данные отсутствуют
46	800700.54	1326163.31	данные отсутствуют	данные отсутствуют
47	800720.56	1326169.95	данные отсутствуют	данные отсутствуют
48	800762.64	1326180.99	данные отсутствуют	данные отсутствуют
49	800844.53	1326196.9	данные отсутствуют	данные отсутствуют
50	800916.79	1326210.85	данные отсутствуют	данные отсутствуют

Государственный регистратор		ФГИС ЕГРН
полное наименование должности	подпись	инициалы, фамилия

М.П.

Земельный участок			
(вид объекта недвижимости)			
Лист № ____ Раздела 4.2	Всего листов раздела 4.2 : ____	Всего разделов: ____	Всего листов выписки: ____
15.09.2021 № 99/2021/417658050			
Кадастровый номер:		02:17:000000:1127	

Номер точки	Координаты, м		Описание закрепления на местности	Средняя квадратическая погрешность определения координат характерных точек границы части земельного участка, м
	X	Y		
1	2	3	4	5
51	800985.82	1326222.71	данные отсутствуют	данные отсутствуют
52	800986.63	1326222.86	данные отсутствуют	данные отсутствуют
53	801049.32	1326234.7	данные отсутствуют	данные отсутствуют
54	801106.86	1326244.92	данные отсутствуют	данные отсутствуют
55	801111.97	1326246.11	данные отсутствуют	данные отсутствуют
56	801155.32	1326258.62	данные отсутствуют	данные отсутствуют
57	801156.91	1326259.11	данные отсутствуют	данные отсутствуют
58	801163.96	1326262.01	данные отсутствуют	данные отсутствуют
59	801215.29	1326287.87	данные отсутствуют	данные отсутствуют
60	801219.07	1326289.99	данные отсутствуют	данные отсутствуют
61	801237.53	1326301.39	данные отсутствуют	данные отсутствуют
62	801291.33	1326329.15	данные отсутствуют	данные отсутствуют
63	801291.65	1326329.32	данные отсутствуют	данные отсутствуют
64	801370.03	1326370.49	данные отсутствуют	данные отсутствуют
65	801370.37	1326370.67	данные отсутствуют	данные отсутствуют
66	801392.06	1326382.28	данные отсутствуют	данные отсутствуют
67	801391.08	1326386.54	данные отсутствуют	данные отсутствуют

Государственный регистратор		ФГИС ЕГРН
полное наименование должности	подпись	инициалы, фамилия

М.П.

Земельный участок			
(вид объекта недвижимости)			
Лист № ____ Раздела 4.2	Всего листов раздела 4.2 : ____	Всего разделов: ____	Всего листов выписки: ____
15.09.2021 № 99/2021/417658050			
Кадастровый номер:		02:17:000000:1127	

Номер точки	Координаты, м		Описание закрепления на местности	Средняя квадратическая погрешность определения координат характерных точек границы части земельного участка, м
	X	Y		
1	2	3	4	5
68	801376.2	1326419.47	данные отсутствуют	данные отсутствуют
69	801237.79	1326352.33	данные отсутствуют	данные отсутствуют
70	801201.46	1326330.52	данные отсутствуют	данные отсутствуют
71	801152.04	1326308.72	данные отсутствуют	данные отсутствуют
72	801127.33	1326299.03	данные отсутствуют	данные отсутствуют
73	801103.11	1326292.25	данные отсутствуют	данные отсутствуют
74	801036.25	1326278.68	данные отсутствуют	данные отсутствуют
75	801012.02	1326273.36	данные отсутствуют	данные отсутствуют
76	800858.2	1326238.54	данные отсутствуют	данные отсутствуют
77	800742.65	1326216.67	данные отсутствуют	данные отсутствуют
78	800684.74	1326200.98	данные отсутствуют	данные отсутствуют
79	800684.74	1326158.03	данные отсутствуют	данные отсутствуют
80	795218.75	1326476.36	данные отсутствуют	данные отсутствуют
81	795214.93	1326476.77	данные отсутствуют	данные отсутствуют
82	795204.14	1326477.33	данные отсутствуют	данные отсутствуют
83	795187.35	1326476.53	данные отсутствуют	данные отсутствуют
84	795171.7	1326474.35	данные отсутствуют	данные отсутствуют
Государственный регистратор				ФГИС ЕГРН
полное наименование должности			подпись	инициалы, фамилия

М.П.

Раздел 4.2

Выписка из Единого государственного реестра недвижимости об объекте недвижимости
Сведения о частях земельного участка

Земельный участок			
(вид объекта недвижимости)			
Лист № ____ Раздела 4.2	Всего листов раздела 4.2 : ____	Всего разделов: ____	Всего листов выписки: ____
15.09.2021 № 99/2021/417658050			
Кадастровый номер:		02:17:000000:1127	

Номер точки	Координаты, м		Описание закрепления на местности	Средняя квадратическая погрешность определения координат характерных точек границы части земельного участка, м
	X	Y		
1	2	3	4	5
85	795168.35	1326464.58	данные отсутствуют	данные отсутствуют
86	795389.96	1326436.09	данные отсутствуют	данные отсутствуют
87	795421.62	1326437.36	данные отсутствуют	данные отсутствуют
88	795539.38	1326471.55	данные отсутствуют	данные отсутствуют
89	795581.57	1326496.76	данные отсутствуют	данные отсутствуют
90	795579.2	1326497.17	данные отсутствуют	данные отсутствуют
91	795562.69	1326497.72	данные отсутствуют	данные отсутствуют
92	795546.32	1326495.55	данные отсутствуют	данные отсутствуют
93	795536.33	1326492.82	данные отсутствуют	данные отсутствуют
94	795521.94	1326487.72	данные отсутствуют	данные отсутствуют
95	795507.32	1326480.05	данные отсутствуют	данные отсутствуют
96	795490.45	1326476.56	данные отсутствуют	данные отсутствуют
97	795474.76	1326471.4	данные отсутствуют	данные отсутствуют
98	795463.45	1326470.51	данные отсутствуют	данные отсутствуют
99	795451.54	1326468.16	данные отсутствуют	данные отсутствуют
100	795438.55	1326464.41	данные отсутствуют	данные отсутствуют
101	795423.47	1326457.66	данные отсутствуют	данные отсутствуют
Государственный регистратор				ФГИС ЕГРН
полное наименование должности			подпись	инициалы, фамилия

М.П.

Земельный участок			
(вид объекта недвижимости)			
Лист № ____ Раздела 4.2	Всего листов раздела 4.2 : ____	Всего разделов: ____	Всего листов выписки: ____
15.09.2021 № 99/2021/417658050			
Кадастровый номер:		02:17:000000:1127	

Номер точки	Координаты, м		Описание закрепления на местности	Средняя квадратическая погрешность определения координат характерных точек границы части земельного участка, м
	X	Y		
1	2	3	4	5
102	795409.46	1326459.9	данные отсутствуют	данные отсутствуют
103	795383.15	1326464.85	данные отсутствуют	данные отсутствуют
104	795368.82	1326466.48	данные отсутствуют	данные отсутствуют
105	795353.7	1326468.05	данные отсутствуют	данные отсутствуют
106	795343.72	1326469.43	данные отсутствуют	данные отсутствуют
107	795327.6	1326472.25	данные отсутствуют	данные отсутствуют
108	795311.18	1326474.02	данные отсутствуют	данные отсутствуют
109	795303.1	1326473.55	данные отсутствуют	данные отсутствуют
110	795340.57	1326450.02	данные отсутствуют	данные отсутствуют
111	801371.13	1325530.51	данные отсутствуют	данные отсутствуют
112	801386.63	1325527.12	данные отсутствуют	данные отсутствуют
113	801454.95	1325542.62	данные отсутствуют	данные отсутствуют
114	801530.29	1325552.21	данные отсутствуют	данные отсутствуют
115	801534.09	1325571.84	данные отсутствуют	данные отсутствуют
116	801536.93	1325585.08	данные отсутствуют	данные отсутствуют
117	801525.31	1325585.08	данные отсутствуют	данные отсутствуют
118	801515.16	1325584.56	данные отсутствуют	данные отсутствуют

Государственный регистратор		ФГИС ЕГРН
полное наименование должности	подпись	инициалы, фамилия

М.П.

Земельный участок			
(вид объекта недвижимости)			
Лист № ____ Раздела 4.2	Всего листов раздела 4.2 : ____	Всего разделов: ____	Всего листов выписки: ____
15.09.2021 № 99/2021/417658050			
Кадастровый номер:		02:17:000000:1127	

Номер точки	Координаты, м		Описание закрепления на местности	Средняя квадратическая погрешность определения координат характерных точек границы части земельного участка, м
	X	Y		
1	2	3	4	5
119	801500.17	1325583.03	данные отсутствуют	данные отсутствуют
120	801489.48	1325581.36	данные отсутствуют	данные отсутствуют
121	801473.47	1325579.84	данные отсутствуют	данные отсутствуют
122	801456.96	1325580.39	данные отсутствуют	данные отсутствуют
123	801440.59	1325578.21	данные отсутствуют	данные отсутствуют
124	801424.8	1325573.36	данные отсутствуют	данные отсутствуют
125	801410.02	1325565.99	данные отсутствуют	данные отсутствуют
126	801398.49	1325558.61	данные отсутствуют	данные отсутствуют
127	801378.34	1325557.54	данные отсутствуют	данные отсутствуют
128	801361.98	1325555.3	данные отсутствуют	данные отсутствуют
129	801358.54	1325554.23	данные отсутствуют	данные отсутствуют
130	801359.02	1325546.98	данные отсутствуют	данные отсутствуют
131	801362.41	1325535.84	данные отсутствуют	данные отсутствуют
132	800701.24	1325516.97	данные отсутствуют	данные отсутствуют
133	800735.64	1325517.46	данные отсутствуют	данные отсутствуют
134	800771.49	1325523.76	данные отсутствуют	данные отсутствуют
135	800808.31	1325527.15	данные отсутствуют	данные отсутствуют

Государственный регистратор		ФГИС ЕГРН
полное наименование должности	подпись	инициалы, фамилия

М.П.

Земельный участок			
(вид объекта недвижимости)			
Лист № ____ Раздела 4.2	Всего листов раздела 4.2 : ____	Всего разделов: ____	Всего листов выписки: ____
15.09.2021 № 99/2021/417658050			
Кадастровый номер:		02:17:000000:1127	

Номер точки	Координаты, м		Описание закрепления на местности	Средняя квадратическая погрешность определения координат характерных точек границы части земельного участка, м
	X	Y		
1	2	3	4	5
136	800843.19	1325538.29	данные отсутствуют	данные отсутствуют
137	800846.37	1325538.71	данные отсутствуют	данные отсутствуют
138	800834.53	1325540.98	данные отсутствуют	данные отсутствуют
139	800820.6	1325542.52	данные отсутствуют	данные отсутствуют
140	800795.58	1325543.52	данные отсутствуют	данные отсутствуют
141	800779.08	1325542.81	данные отсутствуют	данные отсутствуют
142	800769.11	1325541.04	данные отсутствуют	данные отсутствуют
143	800750.56	1325536.76	данные отсутствуют	данные отсутствуют
144	800715	1325532.66	данные отсутствуют	данные отсутствуют
145	800698.65	1325530.27	данные отсутствуют	данные отсутствуют
146	800685.66	1325531.96	данные отсутствуют	данные отсутствуют
147	800656.46	1325537.8	данные отсутствуют	данные отсутствуют
148	800635.24	1325544.06	данные отсутствуют	данные отсутствуют
149	800672.66	1325524.72	данные отсутствуют	данные отсутствуют
150	801215.13	1325494.66	данные отсутствуют	данные отсутствуют
151	801253.89	1325499.5	данные отсутствуют	данные отсутствуют
152	801299.91	1325511.61	данные отсутствуют	данные отсутствуют
Государственный регистратор				ФГИС ЕГРН
полное наименование должности			подпись	инициалы, фамилия

М.П.

Раздел 4.2

Выписка из Единого государственного реестра недвижимости об объекте недвижимости
Сведения о частях земельного участка

Земельный участок			
(вид объекта недвижимости)			
Лист № ____ Раздела 4.2	Всего листов раздела 4.2 : ____	Всего разделов: ____	Всего листов выписки: ____
15.09.2021 № 99/2021/417658050			
Кадастровый номер:		02:17:000000:1127	

Номер точки	Координаты, м		Описание закрепления на местности	Средняя квадратическая погрешность определения координат характерных точек границы части земельного участка, м
	X	Y		
1	2	3	4	5
153	801318.32	1325524.7	данные отсутствуют	данные отсутствуют
154	801324.62	1325535.84	данные отсутствуют	данные отсутствуют
155	801325.88	1325540.33	данные отсутствуют	данные отсутствуют
156	801317.47	1325536.34	данные отсутствуют	данные отсутствуют
157	801304.99	1325535.42	данные отсутствуют	данные отсутствуют
158	801288.63	1325533.14	данные отсутствуют	данные отсутствуют
159	801272.87	1325528.2	данные отсутствуют	данные отсутствуют
160	801258.14	1325520.73	данные отсутствуют	данные отсутствуют
161	801249.3	1325515.77	данные отсутствуют	данные отсутствуют
162	801237.7	1325514.31	данные отсутствуют	данные отсутствуют
163	801227.24	1325516.55	данные отсутствуют	данные отсутствуют
164	801210.77	1325517.84	данные отсутствуют	данные отсутствуют
165	801197.04	1325516.83	данные отсутствуют	данные отсутствуют
166	801182.82	1325514.79	данные отсутствуют	данные отсутствуют
167	801166.72	1325511.1	данные отсутствуют	данные отсутствуют
168	801149.15	1325508.95	данные отсутствуют	данные отсутствуют
169	801133.24	1325513.39	данные отсутствуют	данные отсутствуют
Государственный регистратор				ФГИС ЕГРН
полное наименование должности			подпись	инициалы, фамилия

М.П.

Земельный участок			
(вид объекта недвижимости)			
Лист № ____ Раздела 4.2	Всего листов раздела 4.2 : ____	Всего разделов: ____	Всего листов выписки: ____
15.09.2021 № 99/2021/417658050			
Кадастровый номер:		02:17:000000:1127	

Номер точки	Координаты, м		Описание закрепления на местности	Средняя квадратическая погрешность определения координат характерных точек границы части земельного участка, м
	X	Y		
1	2	3	4	5
170	801116.82	1325515.15	данные отсутствуют	данные отсутствуют
171	801100.64	1325517.58	данные отсутствуют	данные отсутствуют
172	801088.28	1325522.55	данные отсутствуют	данные отсутствуют
173	801073.78	1325526.46	данные отсутствуют	данные отсутствуют
174	801057.49	1325529.2	данные отсутствуют	данные отсутствуют
175	801040.97	1325529.22	данные отсутствуют	данные отсутствуют
176	801024.68	1325526.52	данные отсутствуют	данные отсутствуют
177	801021.82	1325526.45	данные отсутствуют	данные отсутствуют
178	801106.74	1325515.52	данные отсутствуют	данные отсутствуют
179	801164.96	1325498.39	данные отсутствуют	данные отсутствуют
180	795265.11	1324384.05	данные отсутствуют	данные отсутствуют
181	795281.85	1324373.8	данные отсутствуют	данные отсутствуют
182	795296.08	1324352.05	данные отсутствуют	данные отсутствуют
183	795318.5	1324326.26	данные отсутствуют	данные отсутствуют
183	795318.5	1324326.26	данные отсутствуют	данные отсутствуют
184	795333.69	1324317.4	данные отсутствуют	данные отсутствуют
184	795333.69	1324317.4	данные отсутствуют	данные отсутствуют

Государственный регистратор		ФГИС ЕГРН
полное наименование должности	подпись	инициалы, фамилия

М.П.

Земельный участок			
(вид объекта недвижимости)			
Лист № ____ Раздела 4.2	Всего листов раздела 4.2 : ____	Всего разделов: ____	Всего листов выписки: ____
15.09.2021 № 99/2021/417658050			
Кадастровый номер:		02:17:000000:1127	

Номер точки	Координаты, м		Описание закрепления на местности	Средняя квадратическая погрешность определения координат характерных точек границы части земельного участка, м
	X	Y		
1	2	3	4	5
185	795369.93	1324319.01	данные отсутствуют	данные отсутствуют
185	795369.93	1324319.01	данные отсутствуют	данные отсутствуют
186	795412.79	1324328.18	данные отсутствуют	данные отсутствуют
187	795410.78	1324329.33	данные отсутствуют	данные отсутствуют
188	795395.73	1324336.14	данные отсутствуют	данные отсутствуют
189	795379.4	1324342.53	данные отсутствуют	данные отсутствуют
190	795368.59	1324352.58	данные отсутствуют	данные отсутствуют
191	795360.58	1324358.99	данные отсутствуют	данные отсутствуют
192	795346.87	1324368.2	данные отсутствуют	данные отсутствуют
193	795332.24	1324374.89	данные отсутствуют	данные отсутствуют
194	795320.5	1324379.16	данные отсутствуют	данные отсутствуют
195	795304.56	1324383.5	данные отсутствуют	данные отсутствуют
196	795288.13	1324385.15	данные отсутствуют	данные отсутствуют
197	795265.48	1324384.07	данные отсутствуют	данные отсутствуют
198	795122.89	1324351.12	данные отсутствуют	данные отсутствуют
199	795173.65	1324335.05	данные отсутствуют	данные отсутствуют
200	795176.05	1324372.55	данные отсутствуют	данные отсутствуют

Государственный регистратор		ФГИС ЕГРН
полное наименование должности	подпись	инициалы, фамилия

М.П.

Земельный участок			
(вид объекта недвижимости)			
Лист № ____ Раздела 4.2	Всего листов раздела 4.2 : ____	Всего разделов: ____	Всего листов выписки: ____
15.09.2021 № 99/2021/417658050			
Кадастровый номер:		02:17:000000:1127	

Номер точки	Координаты, м		Описание закрепления на местности	Средняя квадратическая погрешность определения координат характерных точек границы части земельного участка, м
	X	Y		
1	2	3	4	5
201	795172.99	1324371.88	данные отсутствуют	данные отсутствуют
202	795145.69	1324362.73	данные отсутствуют	данные отсутствуют
203	795130.56	1324356.11	данные отсутствуют	данные отсутствуют
204	795511.15	1324411.91	данные отсутствуют	данные отсутствуют
205	795512.99	1324405.21	данные отсутствуют	данные отсутствуют
206	795511.2	1324395.46	данные отсутствуют	данные отсутствуют
207	795526.68	1324383.73	данные отсутствуют	данные отсутствуют
208	795550.31	1324384.8	данные отсутствуют	данные отсутствуют
209	795577.92	1324417.63	данные отсутствуют	данные отсутствуют
210	795566.92	1324418.53	данные отсутствуют	данные отсутствуют
211	795545.68	1324417.38	данные отсутствуют	данные отсутствуют
212	795529.19	1324415.78	данные отсутствуют	данные отсутствуют
213	795512.99	1324412.6	данные отсутствуют	данные отсутствуют
214	795315.21	1324330.04	данные отсутствуют	данные отсутствуют
215	795431.41	1324332.16	данные отсутствуют	данные отсутствуют
216	795480.9	1324362.35	данные отсутствуют	данные отсутствуют
217	795499.26	1324392.11	данные отсутствуют	данные отсутствуют
Государственный регистратор				ФГИС ЕГРН
полное наименование должности			подпись	инициалы, фамилия

М.П.

Раздел 4.2

Выписка из Единого государственного реестра недвижимости об объекте недвижимости
Сведения о частях земельного участка

Земельный участок			
(вид объекта недвижимости)			
Лист № ____ Раздела 4.2	Всего листов раздела 4.2 : ____	Всего разделов: ____	Всего листов выписки: ____
15.09.2021 № 99/2021/417658050			
Кадастровый номер:		02:17:000000:1127	

Номер точки	Координаты, м		Описание закрепления на местности	Средняя квадратическая погрешность определения координат характерных точек границы части земельного участка, м
	X	Y		
1	2	3	4	5
218	795497.3	1324406.75	данные отсутствуют	данные отсутствуют
219	795486.89	1324404.77	данные отсутствуют	данные отсутствуют
220	795470.62	1324401.92	данные отсутствуют	данные отсутствуют
221	795455.05	1324396.43	данные отсутствуют	данные отсутствуют
222	795440.59	1324388.44	данные отсутствуют	данные отсутствуют
223	795431.66	1324381.94	данные отсутствуют	данные отсутствуют
224	795419.32	1324370.97	данные отсутствуют	данные отсутствуют
225	795408.56	1324362.81	данные отсутствуют	данные отсутствуют
226	795393.21	1324356.7	данные отсутствуют	данные отсутствуют
227	795379.08	1324348.16	данные отсутствуют	данные отсутствуют
228	795369.43	1324343.84	данные отсутствуют	данные отсутствуют
229	795348.75	1324341.04	данные отсутствуют	данные отсутствуют
230	795332.62	1324337.48	данные отсутствуют	данные отсутствуют
231	795317.3	1324331.31	данные отсутствуют	данные отсутствуют
232	796117.25	1324156.65	данные отсутствуют	данные отсутствуют
233	796117.97	1324134.87	данные отсутствуют	данные отсутствуют
234	796116.62	1324117.42	данные отсутствуют	данные отсутствуют
Государственный регистратор				ФГИС ЕГРН
полное наименование должности			подпись	инициалы, фамилия

М.П.

Земельный участок			
(вид объекта недвижимости)			
Лист № ____ Раздела 4.2	Всего листов раздела 4.2 : ____	Всего разделов: ____	Всего листов выписки: ____
15.09.2021 № 99/2021/417658050			
Кадастровый номер:		02:17:000000:1127	

Номер точки	Координаты, м		Описание закрепления на местности	Средняя квадратическая погрешность определения координат характерных точек границы части земельного участка, м
	X	Y		
1	2	3	4	5
235	796118.23	1324109.1	данные отсутствуют	данные отсутствуют
236	796152.33	1324102.39	данные отсутствуют	данные отсутствуют
237	796182.93	1324094.6	данные отсутствуют	данные отсутствуют
238	796196.89	1324118.76	данные отсутствуют	данные отсутствуют
239	796197.62	1324119.98	данные отсутствуют	данные отсутствуют
240	796192.59	1324126.02	данные отсутствуют	данные отсутствуют
241	796180.09	1324136.8	данные отсутствуют	данные отсутствуют
242	796165.98	1324145.38	данные отсутствуют	данные отсутствуют
243	796150.64	1324151.52	данные отсутствуют	данные отсутствуют
244	796134.51	1324155.06	данные отсутствуют	данные отсутствуют
245	796117.64	1324156.63	данные отсутствуют	данные отсутствуют
246	795606.81	1324411.53	данные отсутствуют	данные отсутствуют
247	795593.6	1324373.11	данные отсутствуют	данные отсутствуют
248	795591.7	1324346.52	данные отсутствуют	данные отсутствуют
248	795591.7	1324346.52	данные отсутствуют	данные отсутствуют
249	795679.29	1324333.22	данные отсутствуют	данные отсутствуют
250	795757.43	1324353.93	данные отсутствуют	данные отсутствуют

Государственный регистратор		ФГИС ЕГРН
полное наименование должности	подпись	инициалы, фамилия

М.П.

Земельный участок			
(вид объекта недвижимости)			
Лист № ____ Раздела 4.2	Всего листов раздела 4.2 : ____	Всего разделов: ____	Всего листов выписки: ____
15.09.2021 № 99/2021/417658050			
Кадастровый номер:		02:17:000000:1127	

Номер точки	Координаты, м		Описание закрепления на местности	Средняя квадратическая погрешность определения координат характерных точек границы части земельного участка, м
	X	Y		
1	2	3	4	5
251	795791.77	1324357.92	данные отсутствуют	данные отсутствуют
252	795810.47	1324383.96	данные отсутствуют	данные отсутствуют
253	795803.1	1324388.48	данные отсутствуют	данные отсутствуют
254	795787.8	1324394.68	данные отсутствуют	данные отсутствуют
255	795771.67	1324398.27	данные отсутствуют	данные отсутствуют
256	795760.07	1324399.62	данные отсутствуют	данные отсутствуют
257	795743.57	1324400.1	данные отсутствуют	данные отсутствуют
258	795727.2	1324397.88	данные отсутствуют	данные отсутствуют
259	795711.43	1324392.98	данные отсутствуют	данные отсутствуют
260	795696.68	1324385.55	данные отсутствуют	данные отсутствуют
261	795681.56	1324378.17	данные отсутствуют	данные отсутствуют
262	795665.35	1324381.28	данные отсутствуют	данные отсутствуют
263	795652.32	1324384.16	данные отсутствуют	данные отсутствуют
264	795637.69	1324394.06	данные отсутствуют	данные отсутствуют
265	795624.2	1324403.59	данные отсутствуют	данные отсутствуют
266	795609.34	1324410.79	данные отсутствуют	данные отсутствуют
267	795592.9	1324363.31	данные отсутствуют	данные отсутствуют

Государственный регистратор		ФГИС ЕГРН
полное наименование должности	подпись	инициалы, фамилия

М.П.

Земельный участок				
(вид объекта недвижимости)				
Лист № ____ Раздела 4.2		Всего листов раздела 4.2 : ____		Всего разделов: ____
15.09.2021 № 99/2021/417658050				
Кадастровый номер:			02:17:000000:1127	
Номер точки	Координаты, м		Описание закрепления на местности	Средняя квадратическая погрешность определения координат характерных точек границы части земельного участка, м
	X	Y		
1	2	3	4	5
268	795625.91	1324341.32	данные отсутствуют	данные отсутствуют
269	795623.09	1324343.17	данные отсутствуют	данные отсутствуют
270	795611.4	1324349.95	данные отсутствуют	данные отсутствуют
271	795602.26	1324358.29	данные отсутствуют	данные отсутствуют

Государственный регистратор		ФГИС ЕГРН
полное наименование должности	подпись	инициалы, фамилия

М.П.

Земельный участок				
(вид объекта недвижимости)				
Лист № ____ Раздела 4.2		Всего листов раздела 4.2 : ____		Всего разделов: ____
15.09.2021 № 99/2021/417658050				
Кадастровый номер:			02:17:000000:1127	
Сведения о характерных точках границы части (частей) земельного участка				
Учетный номер части: 2				
Система координат: МСК-05				
Зона №				
Номер точки	Координаты, м		Описание закрепления на местности	Средняя квадратическая погрешность определения координат характерных точек границы части земельного участка, м
	X	Y		
1	2	3	4	5
1	796670.28	1324806.02	данные отсутствуют	данные отсутствуют
2	796672.78	1324806.09	данные отсутствуют	данные отсутствуют
3	796663.32	1324847.98	данные отсутствуют	данные отсутствуют
4	796407.86	1324856.16	данные отсутствуют	данные отсутствуют
5	796356.85	1324859.11	данные отсутствуют	данные отсутствуют
6	796261.68	1324864.21	данные отсутствуют	данные отсутствуют
7	796196.18	1324867.16	данные отсутствуют	данные отсутствуют
8	796130.41	1324870.65	данные отсутствуют	данные отсутствуют
9	796055.24	1324875.49	данные отсутствуют	данные отсутствуют
10	795983.83	1324880.59	данные отсутствуют	данные отсутствуют
11	795925.31	1324885.96	данные отсутствуют	данные отсутствуют
12	795770.41	1324897.23	данные отсутствуют	данные отсутствуют
13	795683.42	1324904.21	данные отсутствуют	данные отсутствуют
14	795576.04	1324910.12	данные отсутствуют	данные отсутствуют
15	795461.68	1324918.71	данные отсутствуют	данные отсутствуют
16	795356.98	1324927.3	данные отсутствуют	данные отсутствуют

Государственный регистратор		ФГИС ЕГРН
полное наименование должности	подпись	инициалы, фамилия

М.П.

Земельный участок			
(вид объекта недвижимости)			
Лист № ____ Раздела 4.2	Всего листов раздела 4.2 : ____	Всего разделов: ____	Всего листов выписки: ____
15.09.2021 № 99/2021/417658050			
Кадастровый номер:		02:17:000000:1127	

Номер точки	Координаты, м		Описание закрепления на местности	Средняя квадратическая погрешность определения координат характерных точек границы части земельного участка, м
	X	Y		
1	2	3	4	5
17	795201.69	1324938.57	данные отсутствуют	данные отсутствуют
18	795133.5	1324944.21	данные отсутствуют	данные отсутствуют
19	795118.32	1324944.21	данные отсутствуют	данные отсутствуют
20	795107.62	1324917.96	данные отсутствуют	данные отсутствуют
21	795103.32	1324903.98	данные отсутствуют	данные отсутствуют
22	795171.99	1324897.92	данные отсутствуют	данные отсутствуют
23	795173.14	1324897.84	данные отсутствуют	данные отсутствуют
24	795299	1324889.65	данные отсутствуют	данные отсутствуют
25	795387.27	1324883	данные отсутствуют	данные отсутствуют
26	795466.04	1324876.5	данные отсутствуют	данные отсутствуют
27	795466.68	1324876.45	данные отсутствуют	данные отсутствуют
28	795545.13	1324870.97	данные отсутствуют	данные отсутствуют
29	795545.15	1324870.97	данные отсутствуют	данные отсутствуют
30	795619.42	1324865.82	данные отсутствуют	данные отсутствуют
31	795619.45	1324865.82	данные отсутствуют	данные отсутствуют
32	795704.35	1324859.98	данные отсутствуют	данные отсутствуют
33	795791.49	1324853.82	данные отсутствуют	данные отсутствуют

Государственный регистратор		ФГИС ЕГРН
полное наименование должности	подпись	инициалы, фамилия

М.П.

Земельный участок			
(вид объекта недвижимости)			
Лист № ____ Раздела 4.2	Всего листов раздела 4.2 : ____	Всего разделов: ____	Всего листов выписки: ____
15.09.2021 № 99/2021/417658050			
Кадастровый номер:		02:17:000000:1127	

Номер точки	Координаты, м		Описание закрепления на местности	Средняя квадратическая погрешность определения координат характерных точек границы части земельного участка, м
	X	Y		
1	2	3	4	5
34	796010.01	1324836.6	данные отсутствуют	данные отсутствуют
35	796010.58	1324836.55	данные отсутствуют	данные отсутствуют
36	796112.45	1324829.69	данные отсутствуют	данные отсутствуют
37	796113.47	1324829.63	данные отсутствуют	данные отсутствуют
38	796250.27	1324823.22	данные отсутствуют	данные отсутствуют
39	796387.96	1324814.95	данные отсутствуют	данные отсутствуют
40	796388.2	1324814.94	данные отсутствуют	данные отсутствуют
41	796491.13	1324809.25	данные отсутствуют	данные отсутствуют
42	796492.31	1324809.19	данные отсутствуют	данные отсутствуют
43	796575.23	1324806.58	данные отсутствуют	данные отсутствуют
44	796576.53	1324806.55	данные отсутствуют	данные отсутствуют
45	796670	1324806.02	данные отсутствуют	данные отсутствуют
46	800700.54	1326163.31	данные отсутствуют	данные отсутствуют
47	800720.56	1326169.95	данные отсутствуют	данные отсутствуют
48	800762.64	1326180.99	данные отсутствуют	данные отсутствуют
49	800844.53	1326196.9	данные отсутствуют	данные отсутствуют
50	800916.79	1326210.85	данные отсутствуют	данные отсутствуют

Государственный регистратор		ФГИС ЕГРН
полное наименование должности	подпись	инициалы, фамилия

М.П.

Земельный участок			
(вид объекта недвижимости)			
Лист № ____ Раздела 4.2	Всего листов раздела 4.2 : ____	Всего разделов: ____	Всего листов выписки: ____
15.09.2021 № 99/2021/417658050			
Кадастровый номер:		02:17:000000:1127	

Номер точки	Координаты, м		Описание закрепления на местности	Средняя квадратическая погрешность определения координат характерных точек границы части земельного участка, м
	X	Y		
1	2	3	4	5
51	800985.82	1326222.71	данные отсутствуют	данные отсутствуют
52	800986.63	1326222.86	данные отсутствуют	данные отсутствуют
53	801049.32	1326234.7	данные отсутствуют	данные отсутствуют
54	801106.86	1326244.92	данные отсутствуют	данные отсутствуют
55	801111.97	1326246.11	данные отсутствуют	данные отсутствуют
56	801155.32	1326258.62	данные отсутствуют	данные отсутствуют
57	801156.91	1326259.11	данные отсутствуют	данные отсутствуют
58	801163.96	1326262.01	данные отсутствуют	данные отсутствуют
59	801215.29	1326287.87	данные отсутствуют	данные отсутствуют
60	801219.07	1326289.99	данные отсутствуют	данные отсутствуют
61	801237.53	1326301.39	данные отсутствуют	данные отсутствуют
62	801291.33	1326329.15	данные отсутствуют	данные отсутствуют
63	801291.65	1326329.32	данные отсутствуют	данные отсутствуют
64	801370.03	1326370.49	данные отсутствуют	данные отсутствуют
65	801370.37	1326370.67	данные отсутствуют	данные отсутствуют
66	801392.06	1326382.28	данные отсутствуют	данные отсутствуют
67	801391.08	1326386.54	данные отсутствуют	данные отсутствуют
Государственный регистратор				ФГИС ЕГРН
полное наименование должности			подпись	инициалы, фамилия

М.П.

Раздел 4.2

Выписка из Единого государственного реестра недвижимости об объекте недвижимости
Сведения о частях земельного участка

Земельный участок			
(вид объекта недвижимости)			
Лист № ____ Раздела 4.2	Всего листов раздела 4.2 : ____	Всего разделов: ____	Всего листов выписки: ____
15.09.2021 № 99/2021/417658050			
Кадастровый номер:		02:17:000000:1127	

Номер точки	Координаты, м		Описание закрепления на местности	Средняя квадратическая погрешность определения координат характерных точек границы части земельного участка, м
	X	Y		
1	2	3	4	5
68	801376.2	1326419.47	данные отсутствуют	данные отсутствуют
69	801237.79	1326352.33	данные отсутствуют	данные отсутствуют
70	801201.46	1326330.52	данные отсутствуют	данные отсутствуют
71	801152.04	1326308.72	данные отсутствуют	данные отсутствуют
72	801127.33	1326299.03	данные отсутствуют	данные отсутствуют
73	801103.11	1326292.25	данные отсутствуют	данные отсутствуют
74	801036.25	1326278.68	данные отсутствуют	данные отсутствуют
75	801012.02	1326273.36	данные отсутствуют	данные отсутствуют
76	800858.2	1326238.54	данные отсутствуют	данные отсутствуют
77	800742.65	1326216.67	данные отсутствуют	данные отсутствуют
78	800684.74	1326200.98	данные отсутствуют	данные отсутствуют
79	800684.74	1326158.03	данные отсутствуют	данные отсутствуют
80	795218.75	1326476.36	данные отсутствуют	данные отсутствуют
81	795214.93	1326476.77	данные отсутствуют	данные отсутствуют
82	795204.14	1326477.33	данные отсутствуют	данные отсутствуют
83	795187.35	1326476.53	данные отсутствуют	данные отсутствуют
84	795171.7	1326474.35	данные отсутствуют	данные отсутствуют
Государственный регистратор				ФГИС ЕГРН
полное наименование должности			подпись	инициалы, фамилия

М.П.

Земельный участок			
(вид объекта недвижимости)			
Лист № ____ Раздела 4.2	Всего листов раздела 4.2 : ____	Всего разделов: ____	Всего листов выписки: ____
15.09.2021 № 99/2021/417658050			
Кадастровый номер:		02:17:000000:1127	

Номер точки	Координаты, м		Описание закрепления на местности	Средняя квадратическая погрешность определения координат характерных точек границы части земельного участка, м
	X	Y		
1	2	3	4	5
85	795168.35	1326464.58	данные отсутствуют	данные отсутствуют
86	795389.96	1326436.09	данные отсутствуют	данные отсутствуют
87	795421.62	1326437.36	данные отсутствуют	данные отсутствуют
88	795539.38	1326471.55	данные отсутствуют	данные отсутствуют
89	795581.57	1326496.76	данные отсутствуют	данные отсутствуют
90	795579.2	1326497.17	данные отсутствуют	данные отсутствуют
91	795562.69	1326497.72	данные отсутствуют	данные отсутствуют
92	795546.32	1326495.55	данные отсутствуют	данные отсутствуют
93	795536.33	1326492.82	данные отсутствуют	данные отсутствуют
94	795521.94	1326487.72	данные отсутствуют	данные отсутствуют
95	795507.32	1326480.05	данные отсутствуют	данные отсутствуют
96	795490.45	1326476.56	данные отсутствуют	данные отсутствуют
97	795474.76	1326471.4	данные отсутствуют	данные отсутствуют
98	795463.45	1326470.51	данные отсутствуют	данные отсутствуют
99	795451.54	1326468.16	данные отсутствуют	данные отсутствуют
100	795438.55	1326464.41	данные отсутствуют	данные отсутствуют
101	795423.47	1326457.66	данные отсутствуют	данные отсутствуют

Государственный регистратор		ФГИС ЕГРН
полное наименование должности	подпись	инициалы, фамилия

М.П.

Земельный участок			
(вид объекта недвижимости)			
Лист № ____ Раздела 4.2	Всего листов раздела 4.2 : ____	Всего разделов: ____	Всего листов выписки: ____
15.09.2021 № 99/2021/417658050			
Кадастровый номер:		02:17:000000:1127	

Номер точки	Координаты, м		Описание закрепления на местности	Средняя квадратическая погрешность определения координат характерных точек границы части земельного участка, м
	X	Y		
1	2	3	4	5
102	795409.46	1326459.9	данные отсутствуют	данные отсутствуют
103	795383.15	1326464.85	данные отсутствуют	данные отсутствуют
104	795368.82	1326466.48	данные отсутствуют	данные отсутствуют
105	795353.7	1326468.05	данные отсутствуют	данные отсутствуют
106	795343.72	1326469.43	данные отсутствуют	данные отсутствуют
107	795327.6	1326472.25	данные отсутствуют	данные отсутствуют
108	795311.18	1326474.02	данные отсутствуют	данные отсутствуют
109	795303.1	1326473.55	данные отсутствуют	данные отсутствуют
110	795340.57	1326450.02	данные отсутствуют	данные отсутствуют
111	801371.13	1325530.51	данные отсутствуют	данные отсутствуют
112	801386.63	1325527.12	данные отсутствуют	данные отсутствуют
113	801454.95	1325542.62	данные отсутствуют	данные отсутствуют
114	801530.29	1325552.21	данные отсутствуют	данные отсутствуют
115	801534.09	1325571.84	данные отсутствуют	данные отсутствуют
116	801536.93	1325585.08	данные отсутствуют	данные отсутствуют
117	801525.31	1325585.08	данные отсутствуют	данные отсутствуют
118	801515.16	1325584.56	данные отсутствуют	данные отсутствуют

Государственный регистратор		ФГИС ЕГРН
полное наименование должности	подпись	инициалы, фамилия

М.П.

Земельный участок			
(вид объекта недвижимости)			
Лист № ____ Раздела 4.2	Всего листов раздела 4.2 : ____	Всего разделов: ____	Всего листов выписки: ____
15.09.2021 № 99/2021/417658050			
Кадастровый номер:		02:17:000000:1127	

Номер точки	Координаты, м		Описание закрепления на местности	Средняя квадратическая погрешность определения координат характерных точек границы части земельного участка, м
	X	Y		
1	2	3	4	5
119	801500.17	1325583.03	данные отсутствуют	данные отсутствуют
120	801489.48	1325581.36	данные отсутствуют	данные отсутствуют
121	801473.47	1325579.84	данные отсутствуют	данные отсутствуют
122	801456.96	1325580.39	данные отсутствуют	данные отсутствуют
123	801440.59	1325578.21	данные отсутствуют	данные отсутствуют
124	801424.8	1325573.36	данные отсутствуют	данные отсутствуют
125	801410.02	1325565.99	данные отсутствуют	данные отсутствуют
126	801398.49	1325558.61	данные отсутствуют	данные отсутствуют
127	801378.34	1325557.54	данные отсутствуют	данные отсутствуют
128	801361.98	1325555.3	данные отсутствуют	данные отсутствуют
129	801358.54	1325554.23	данные отсутствуют	данные отсутствуют
130	801359.02	1325546.98	данные отсутствуют	данные отсутствуют
131	801362.41	1325535.84	данные отсутствуют	данные отсутствуют
132	800701.24	1325516.97	данные отсутствуют	данные отсутствуют
133	800735.64	1325517.46	данные отсутствуют	данные отсутствуют
134	800771.49	1325523.76	данные отсутствуют	данные отсутствуют
135	800808.31	1325527.15	данные отсутствуют	данные отсутствуют
Государственный регистратор				ФГИС ЕГРН
полное наименование должности			подпись	инициалы, фамилия

М.П.

Раздел 4.2

Выписка из Единого государственного реестра недвижимости об объекте недвижимости
Сведения о частях земельного участка

Земельный участок			
(вид объекта недвижимости)			
Лист № ____ Раздела 4.2	Всего листов раздела 4.2 : ____	Всего разделов: ____	Всего листов выписки: ____
15.09.2021 № 99/2021/417658050			
Кадастровый номер:		02:17:000000:1127	

Номер точки	Координаты, м		Описание закрепления на местности	Средняя квадратическая погрешность определения координат характерных точек границы части земельного участка, м
	X	Y		
1	2	3	4	5
136	800843.19	1325538.29	данные отсутствуют	данные отсутствуют
137	800846.37	1325538.71	данные отсутствуют	данные отсутствуют
138	800834.53	1325540.98	данные отсутствуют	данные отсутствуют
139	800820.6	1325542.52	данные отсутствуют	данные отсутствуют
140	800795.58	1325543.52	данные отсутствуют	данные отсутствуют
141	800779.08	1325542.81	данные отсутствуют	данные отсутствуют
142	800769.11	1325541.04	данные отсутствуют	данные отсутствуют
143	800750.56	1325536.76	данные отсутствуют	данные отсутствуют
144	800715	1325532.66	данные отсутствуют	данные отсутствуют
145	800698.65	1325530.27	данные отсутствуют	данные отсутствуют
146	800685.66	1325531.96	данные отсутствуют	данные отсутствуют
147	800656.46	1325537.8	данные отсутствуют	данные отсутствуют
148	800635.24	1325544.06	данные отсутствуют	данные отсутствуют
149	800672.66	1325524.72	данные отсутствуют	данные отсутствуют
150	801215.13	1325494.66	данные отсутствуют	данные отсутствуют
151	801253.89	1325499.5	данные отсутствуют	данные отсутствуют
152	801299.91	1325511.61	данные отсутствуют	данные отсутствуют
Государственный регистратор				ФГИС ЕГРН
полное наименование должности			подпись	инициалы, фамилия

М.П.

Земельный участок			
(вид объекта недвижимости)			
Лист № ____ Раздела 4.2	Всего листов раздела 4.2 : ____	Всего разделов: ____	Всего листов выписки: ____
15.09.2021 № 99/2021/417658050			
Кадастровый номер:		02:17:000000:1127	

Номер точки	Координаты, м		Описание закрепления на местности	Средняя квадратическая погрешность определения координат характерных точек границы части земельного участка, м
	X	Y		
1	2	3	4	5
153	801318.32	1325524.7	данные отсутствуют	данные отсутствуют
154	801324.62	1325535.84	данные отсутствуют	данные отсутствуют
155	801325.88	1325540.33	данные отсутствуют	данные отсутствуют
156	801317.47	1325536.34	данные отсутствуют	данные отсутствуют
157	801304.99	1325535.42	данные отсутствуют	данные отсутствуют
158	801288.63	1325533.14	данные отсутствуют	данные отсутствуют
159	801272.87	1325528.2	данные отсутствуют	данные отсутствуют
160	801258.14	1325520.73	данные отсутствуют	данные отсутствуют
161	801249.3	1325515.77	данные отсутствуют	данные отсутствуют
162	801237.7	1325514.31	данные отсутствуют	данные отсутствуют
163	801227.24	1325516.55	данные отсутствуют	данные отсутствуют
164	801210.77	1325517.84	данные отсутствуют	данные отсутствуют
165	801197.04	1325516.83	данные отсутствуют	данные отсутствуют
166	801182.82	1325514.79	данные отсутствуют	данные отсутствуют
167	801166.72	1325511.1	данные отсутствуют	данные отсутствуют
168	801149.15	1325508.95	данные отсутствуют	данные отсутствуют
169	801133.24	1325513.39	данные отсутствуют	данные отсутствуют

Государственный регистратор		ФГИС ЕГРН
полное наименование должности	подпись	инициалы, фамилия

М.П.

Земельный участок			
(вид объекта недвижимости)			
Лист № ____ Раздела 4.2	Всего листов раздела 4.2 : ____	Всего разделов: ____	Всего листов выписки: ____
15.09.2021 № 99/2021/417658050			
Кадастровый номер:		02:17:000000:1127	

Номер точки	Координаты, м		Описание закрепления на местности	Средняя квадратическая погрешность определения координат характерных точек границы части земельного участка, м
	X	Y		
1	2	3	4	5
170	801116.82	1325515.15	данные отсутствуют	данные отсутствуют
171	801100.64	1325517.58	данные отсутствуют	данные отсутствуют
172	801088.28	1325522.55	данные отсутствуют	данные отсутствуют
173	801073.78	1325526.46	данные отсутствуют	данные отсутствуют
174	801057.49	1325529.2	данные отсутствуют	данные отсутствуют
175	801040.97	1325529.22	данные отсутствуют	данные отсутствуют
176	801024.68	1325526.52	данные отсутствуют	данные отсутствуют
177	801021.82	1325526.45	данные отсутствуют	данные отсутствуют
178	801106.74	1325515.52	данные отсутствуют	данные отсутствуют
179	801164.96	1325498.39	данные отсутствуют	данные отсутствуют
180	795265.11	1324384.05	данные отсутствуют	данные отсутствуют
181	795281.85	1324373.8	данные отсутствуют	данные отсутствуют
182	795296.08	1324352.05	данные отсутствуют	данные отсутствуют
183	795318.5	1324326.26	данные отсутствуют	данные отсутствуют
183	795318.5	1324326.26	данные отсутствуют	данные отсутствуют
184	795333.69	1324317.4	данные отсутствуют	данные отсутствуют
184	795333.69	1324317.4	данные отсутствуют	данные отсутствуют

Государственный регистратор		ФГИС ЕГРН
полное наименование должности	подпись	инициалы, фамилия

М.П.

Земельный участок			
(вид объекта недвижимости)			
Лист № ____ Раздела 4.2	Всего листов раздела 4.2 : ____	Всего разделов: ____	Всего листов выписки: ____
15.09.2021 № 99/2021/417658050			
Кадастровый номер:		02:17:000000:1127	

Номер точки	Координаты, м		Описание закрепления на местности	Средняя квадратическая погрешность определения координат характерных точек границы части земельного участка, м
	X	Y		
1	2	3	4	5
185	795369.93	1324319.01	данные отсутствуют	данные отсутствуют
185	795369.93	1324319.01	данные отсутствуют	данные отсутствуют
186	795412.79	1324328.18	данные отсутствуют	данные отсутствуют
187	795410.78	1324329.33	данные отсутствуют	данные отсутствуют
188	795395.73	1324336.14	данные отсутствуют	данные отсутствуют
189	795379.4	1324342.53	данные отсутствуют	данные отсутствуют
190	795368.59	1324352.58	данные отсутствуют	данные отсутствуют
191	795360.58	1324358.99	данные отсутствуют	данные отсутствуют
192	795346.87	1324368.2	данные отсутствуют	данные отсутствуют
193	795332.24	1324374.89	данные отсутствуют	данные отсутствуют
194	795320.5	1324379.16	данные отсутствуют	данные отсутствуют
195	795304.56	1324383.5	данные отсутствуют	данные отсутствуют
196	795288.13	1324385.15	данные отсутствуют	данные отсутствуют
197	795265.48	1324384.07	данные отсутствуют	данные отсутствуют
198	795122.89	1324351.12	данные отсутствуют	данные отсутствуют
199	795173.65	1324335.05	данные отсутствуют	данные отсутствуют
200	795176.05	1324372.55	данные отсутствуют	данные отсутствуют
Государственный регистратор				ФГИС ЕГРН
полное наименование должности			подпись	инициалы, фамилия

М.П.

Раздел 4.2

Выписка из Единого государственного реестра недвижимости об объекте недвижимости
Сведения о частях земельного участка

Земельный участок			
(вид объекта недвижимости)			
Лист № ____ Раздела 4.2	Всего листов раздела 4.2 : ____	Всего разделов: ____	Всего листов выписки: ____
15.09.2021 № 99/2021/417658050			
Кадастровый номер:		02:17:000000:1127	

Номер точки	Координаты, м		Описание закрепления на местности	Средняя квадратическая погрешность определения координат характерных точек границы части земельного участка, м
	X	Y		
1	2	3	4	5
201	795172.99	1324371.88	данные отсутствуют	данные отсутствуют
202	795145.69	1324362.73	данные отсутствуют	данные отсутствуют
203	795130.56	1324356.11	данные отсутствуют	данные отсутствуют
204	795511.15	1324411.91	данные отсутствуют	данные отсутствуют
205	795512.99	1324405.21	данные отсутствуют	данные отсутствуют
206	795511.2	1324395.46	данные отсутствуют	данные отсутствуют
207	795526.68	1324383.73	данные отсутствуют	данные отсутствуют
208	795550.31	1324384.8	данные отсутствуют	данные отсутствуют
209	795577.92	1324417.63	данные отсутствуют	данные отсутствуют
210	795566.92	1324418.53	данные отсутствуют	данные отсутствуют
211	795545.68	1324417.38	данные отсутствуют	данные отсутствуют
212	795529.19	1324415.78	данные отсутствуют	данные отсутствуют
213	795512.99	1324412.6	данные отсутствуют	данные отсутствуют
214	795315.21	1324330.04	данные отсутствуют	данные отсутствуют
215	795431.41	1324332.16	данные отсутствуют	данные отсутствуют
216	795480.9	1324362.35	данные отсутствуют	данные отсутствуют
217	795499.26	1324392.11	данные отсутствуют	данные отсутствуют
Государственный регистратор				ФГИС ЕГРН
полное наименование должности			подпись	инициалы, фамилия

М.П.

Земельный участок			
(вид объекта недвижимости)			
Лист № ____ Раздела 4.2	Всего листов раздела 4.2 : ____	Всего разделов: ____	Всего листов выписки: ____
15.09.2021 № 99/2021/417658050			
Кадастровый номер:		02:17:000000:1127	

Номер точки	Координаты, м		Описание закрепления на местности	Средняя квадратическая погрешность определения координат характерных точек границы части земельного участка, м
	X	Y		
1	2	3	4	5
218	795497.3	1324406.75	данные отсутствуют	данные отсутствуют
219	795486.89	1324404.77	данные отсутствуют	данные отсутствуют
220	795470.62	1324401.92	данные отсутствуют	данные отсутствуют
221	795455.05	1324396.43	данные отсутствуют	данные отсутствуют
222	795440.59	1324388.44	данные отсутствуют	данные отсутствуют
223	795431.66	1324381.94	данные отсутствуют	данные отсутствуют
224	795419.32	1324370.97	данные отсутствуют	данные отсутствуют
225	795408.56	1324362.81	данные отсутствуют	данные отсутствуют
226	795393.21	1324356.7	данные отсутствуют	данные отсутствуют
227	795379.08	1324348.16	данные отсутствуют	данные отсутствуют
228	795369.43	1324343.84	данные отсутствуют	данные отсутствуют
229	795348.75	1324341.04	данные отсутствуют	данные отсутствуют
230	795332.62	1324337.48	данные отсутствуют	данные отсутствуют
231	795317.3	1324331.31	данные отсутствуют	данные отсутствуют
232	796117.25	1324156.65	данные отсутствуют	данные отсутствуют
233	796117.97	1324134.87	данные отсутствуют	данные отсутствуют
234	796116.62	1324117.42	данные отсутствуют	данные отсутствуют

Государственный регистратор		ФГИС ЕГРН
полное наименование должности	подпись	инициалы, фамилия

М.П.

Земельный участок			
(вид объекта недвижимости)			
Лист № ____ Раздела 4.2	Всего листов раздела 4.2 : ____	Всего разделов: ____	Всего листов выписки: ____
15.09.2021 № 99/2021/417658050			
Кадастровый номер:		02:17:000000:1127	

Номер точки	Координаты, м		Описание закрепления на местности	Средняя квадратическая погрешность определения координат характерных точек границы части земельного участка, м
	X	Y		
1	2	3	4	5
235	796118.23	1324109.1	данные отсутствуют	данные отсутствуют
236	796152.33	1324102.39	данные отсутствуют	данные отсутствуют
237	796182.93	1324094.6	данные отсутствуют	данные отсутствуют
238	796196.89	1324118.76	данные отсутствуют	данные отсутствуют
239	796197.62	1324119.98	данные отсутствуют	данные отсутствуют
240	796192.59	1324126.02	данные отсутствуют	данные отсутствуют
241	796180.09	1324136.8	данные отсутствуют	данные отсутствуют
242	796165.98	1324145.38	данные отсутствуют	данные отсутствуют
243	796150.64	1324151.52	данные отсутствуют	данные отсутствуют
244	796134.51	1324155.06	данные отсутствуют	данные отсутствуют
245	796117.64	1324156.63	данные отсутствуют	данные отсутствуют
246	795606.81	1324411.53	данные отсутствуют	данные отсутствуют
247	795593.6	1324373.11	данные отсутствуют	данные отсутствуют
248	795591.7	1324346.52	данные отсутствуют	данные отсутствуют
248	795591.7	1324346.52	данные отсутствуют	данные отсутствуют
249	795679.29	1324333.22	данные отсутствуют	данные отсутствуют
250	795757.43	1324353.93	данные отсутствуют	данные отсутствуют

Государственный регистратор		ФГИС ЕГРН
полное наименование должности	подпись	инициалы, фамилия

М.П.

Земельный участок			
(вид объекта недвижимости)			
Лист № ____ Раздела 4.2	Всего листов раздела 4.2 : ____	Всего разделов: ____	Всего листов выписки: ____
15.09.2021 № 99/2021/417658050			
Кадастровый номер:		02:17:000000:1127	

Номер точки	Координаты, м		Описание закрепления на местности	Средняя квадратическая погрешность определения координат характерных точек границы части земельного участка, м
	X	Y		
1	2	3	4	5
251	795791.77	1324357.92	данные отсутствуют	данные отсутствуют
252	795810.47	1324383.96	данные отсутствуют	данные отсутствуют
253	795803.1	1324388.48	данные отсутствуют	данные отсутствуют
254	795787.8	1324394.68	данные отсутствуют	данные отсутствуют
255	795771.67	1324398.27	данные отсутствуют	данные отсутствуют
256	795760.07	1324399.62	данные отсутствуют	данные отсутствуют
257	795743.57	1324400.1	данные отсутствуют	данные отсутствуют
258	795727.2	1324397.88	данные отсутствуют	данные отсутствуют
259	795711.43	1324392.98	данные отсутствуют	данные отсутствуют
260	795696.68	1324385.55	данные отсутствуют	данные отсутствуют
261	795681.56	1324378.17	данные отсутствуют	данные отсутствуют
262	795665.35	1324381.28	данные отсутствуют	данные отсутствуют
263	795652.32	1324384.16	данные отсутствуют	данные отсутствуют
264	795637.69	1324394.06	данные отсутствуют	данные отсутствуют
265	795624.2	1324403.59	данные отсутствуют	данные отсутствуют
266	795609.34	1324410.79	данные отсутствуют	данные отсутствуют
267	795592.9	1324363.31	данные отсутствуют	данные отсутствуют

Государственный регистратор		ФГИС ЕГРН
полное наименование должности	подпись	инициалы, фамилия

М.П.

Раздел 4.2

Выписка из Единого государственного реестра недвижимости об объекте недвижимости
Сведения о частях земельного участка

Земельный участок			
(вид объекта недвижимости)			
Лист № ____ Раздела 4.2	Всего листов раздела 4.2 : ____	Всего разделов: ____	Всего листов выписки: ____
15.09.2021 № 99/2021/417658050			
Кадастровый номер:		02:17:000000:1127	

Номер точки	Координаты, м		Описание закрепления на местности	Средняя квадратическая погрешность определения координат характерных точек границы части земельного участка, м
	X	Y		
1	2	3	4	5
268	795625.91	1324341.32	данные отсутствуют	данные отсутствуют
269	795623.09	1324343.17	данные отсутствуют	данные отсутствуют
270	795611.4	1324349.95	данные отсутствуют	данные отсутствуют
271	795602.26	1324358.29	данные отсутствуют	данные отсутствуют

Государственный регистратор		ФГИС ЕГРН
полное наименование должности	подпись	инициалы, фамилия

М.П.

Земельный участок				
(вид объекта недвижимости)				
Лист № ____ Раздела 4.2		Всего листов раздела 4.2 : ____		Всего разделов: ____
15.09.2021 № 99/2021/417658050				
Кадастровый номер:			02:17:000000:1127	
Сведения о характерных точках границы части (частей) земельного участка				
Учетный номер части: 3				
Система координат: МСК-05				
Зона №				
Номер точки	Координаты, м		Описание закрепления на местности	Средняя квадратическая погрешность определения координат характерных точек границы части земельного участка, м
	X	Y		
1	2	3	4	5
1	796670.28	1324806.02	данные отсутствуют	данные отсутствуют
2	796672.78	1324806.09	данные отсутствуют	данные отсутствуют
3	796663.32	1324847.98	данные отсутствуют	данные отсутствуют
4	796407.86	1324856.16	данные отсутствуют	данные отсутствуют
5	796356.85	1324859.11	данные отсутствуют	данные отсутствуют
6	796261.68	1324864.21	данные отсутствуют	данные отсутствуют
7	796196.18	1324867.16	данные отсутствуют	данные отсутствуют
8	796130.41	1324870.65	данные отсутствуют	данные отсутствуют
9	796055.24	1324875.49	данные отсутствуют	данные отсутствуют
10	795983.83	1324880.59	данные отсутствуют	данные отсутствуют
11	795925.31	1324885.96	данные отсутствуют	данные отсутствуют
12	795770.41	1324897.23	данные отсутствуют	данные отсутствуют
13	795683.42	1324904.21	данные отсутствуют	данные отсутствуют
14	795576.04	1324910.12	данные отсутствуют	данные отсутствуют
15	795461.68	1324918.71	данные отсутствуют	данные отсутствуют
16	795356.98	1324927.3	данные отсутствуют	данные отсутствуют
Государственный регистратор			ФГИС ЕГРН	
полное наименование должности			подпись	
			инициалы, фамилия	

М.П.

Раздел 4.2

Земельный участок				
(вид объекта недвижимости)				
Лист № ____ Раздела 4.2		Всего листов раздела 4.2 : ____		Всего разделов: ____
15.09.2021 № 99/2021/417658050				
Кадастровый номер:			02:17:000000:1127	
Номер точки	Координаты, м		Описание закрепления на местности	Средняя квадратическая погрешность определения координат характерных точек границы части земельного участка, м
	X	Y		
1	2	3	4	5
17	795201.69	1324938.57	данные отсутствуют	данные отсутствуют
18	795133.5	1324944.21	данные отсутствуют	данные отсутствуют
19	795118.32	1324944.21	данные отсутствуют	данные отсутствуют
20	795107.62	1324917.96	данные отсутствуют	данные отсутствуют
21	795103.32	1324903.98	данные отсутствуют	данные отсутствуют
22	795171.99	1324897.92	данные отсутствуют	данные отсутствуют
23	795173.14	1324897.84	данные отсутствуют	данные отсутствуют
24	795299	1324889.65	данные отсутствуют	данные отсутствуют
25	795387.27	1324883	данные отсутствуют	данные отсутствуют
26	795466.04	1324876.5	данные отсутствуют	данные отсутствуют
27	795466.68	1324876.45	данные отсутствуют	данные отсутствуют
28	795545.13	1324870.97	данные отсутствуют	данные отсутствуют
29	795545.15	1324870.97	данные отсутствуют	данные отсутствуют
30	795619.42	1324865.82	данные отсутствуют	данные отсутствуют
31	795619.45	1324865.82	данные отсутствуют	данные отсутствуют
32	795704.35	1324859.98	данные отсутствуют	данные отсутствуют
33	795791.49	1324853.82	данные отсутствуют	данные отсутствуют
Государственный регистратор			ФГИС ЕГРН	
полное наименование должности			подпись	
			инициалы, фамилия	

М.П.

Земельный участок			
(вид объекта недвижимости)			
Лист № ____ Раздела 4.2	Всего листов раздела 4.2 : ____	Всего разделов: ____	Всего листов выписки: ____
15.09.2021 № 99/2021/417658050			
Кадастровый номер:		02:17:000000:1127	

Номер точки	Координаты, м		Описание закрепления на местности	Средняя квадратическая погрешность определения координат характерных точек границы части земельного участка, м
	X	Y		
1	2	3	4	5
34	796010.01	1324836.6	данные отсутствуют	данные отсутствуют
35	796010.58	1324836.55	данные отсутствуют	данные отсутствуют
36	796112.45	1324829.69	данные отсутствуют	данные отсутствуют
37	796113.47	1324829.63	данные отсутствуют	данные отсутствуют
38	796250.27	1324823.22	данные отсутствуют	данные отсутствуют
39	796387.96	1324814.95	данные отсутствуют	данные отсутствуют
40	796388.2	1324814.94	данные отсутствуют	данные отсутствуют
41	796491.13	1324809.25	данные отсутствуют	данные отсутствуют
42	796492.31	1324809.19	данные отсутствуют	данные отсутствуют
43	796575.23	1324806.58	данные отсутствуют	данные отсутствуют
44	796576.53	1324806.55	данные отсутствуют	данные отсутствуют
45	796670	1324806.02	данные отсутствуют	данные отсутствуют
46	800700.54	1326163.31	данные отсутствуют	данные отсутствуют
47	800720.56	1326169.95	данные отсутствуют	данные отсутствуют
48	800762.64	1326180.99	данные отсутствуют	данные отсутствуют
49	800844.53	1326196.9	данные отсутствуют	данные отсутствуют
50	800916.79	1326210.85	данные отсутствуют	данные отсутствуют
Государственный регистратор				ФГИС ЕГРН
полное наименование должности			подпись	инициалы, фамилия

М.П.

Раздел 4.2

Выписка из Единого государственного реестра недвижимости об объекте недвижимости
Сведения о частях земельного участка

Земельный участок			
(вид объекта недвижимости)			
Лист № ____ Раздела 4.2	Всего листов раздела 4.2 : ____	Всего разделов: ____	Всего листов выписки: ____
15.09.2021 № 99/2021/417658050			
Кадастровый номер:		02:17:000000:1127	

Номер точки	Координаты, м		Описание закрепления на местности	Средняя квадратическая погрешность определения координат характерных точек границы части земельного участка, м
	X	Y		
1	2	3	4	5
51	800985.82	1326222.71	данные отсутствуют	данные отсутствуют
52	800986.63	1326222.86	данные отсутствуют	данные отсутствуют
53	801049.32	1326234.7	данные отсутствуют	данные отсутствуют
54	801106.86	1326244.92	данные отсутствуют	данные отсутствуют
55	801111.97	1326246.11	данные отсутствуют	данные отсутствуют
56	801155.32	1326258.62	данные отсутствуют	данные отсутствуют
57	801156.91	1326259.11	данные отсутствуют	данные отсутствуют
58	801163.96	1326262.01	данные отсутствуют	данные отсутствуют
59	801215.29	1326287.87	данные отсутствуют	данные отсутствуют
60	801219.07	1326289.99	данные отсутствуют	данные отсутствуют
61	801237.53	1326301.39	данные отсутствуют	данные отсутствуют
62	801291.33	1326329.15	данные отсутствуют	данные отсутствуют
63	801291.65	1326329.32	данные отсутствуют	данные отсутствуют
64	801370.03	1326370.49	данные отсутствуют	данные отсутствуют
65	801370.37	1326370.67	данные отсутствуют	данные отсутствуют
66	801392.06	1326382.28	данные отсутствуют	данные отсутствуют
67	801391.08	1326386.54	данные отсутствуют	данные отсутствуют
Государственный регистратор				ФГИС ЕГРН
полное наименование должности			подпись	инициалы, фамилия

М.П.

Земельный участок			
(вид объекта недвижимости)			
Лист № ____ Раздела 4.2	Всего листов раздела 4.2 : ____	Всего разделов: ____	Всего листов выписки: ____
15.09.2021 № 99/2021/417658050			
Кадастровый номер:		02:17:000000:1127	

Номер точки	Координаты, м		Описание закрепления на местности	Средняя квадратическая погрешность определения координат характерных точек границы части земельного участка, м
	X	Y		
1	2	3	4	5
68	801376.2	1326419.47	данные отсутствуют	данные отсутствуют
69	801237.79	1326352.33	данные отсутствуют	данные отсутствуют
70	801201.46	1326330.52	данные отсутствуют	данные отсутствуют
71	801152.04	1326308.72	данные отсутствуют	данные отсутствуют
72	801127.33	1326299.03	данные отсутствуют	данные отсутствуют
73	801103.11	1326292.25	данные отсутствуют	данные отсутствуют
74	801036.25	1326278.68	данные отсутствуют	данные отсутствуют
75	801012.02	1326273.36	данные отсутствуют	данные отсутствуют
76	800858.2	1326238.54	данные отсутствуют	данные отсутствуют
77	800742.65	1326216.67	данные отсутствуют	данные отсутствуют
78	800684.74	1326200.98	данные отсутствуют	данные отсутствуют
79	800684.74	1326158.03	данные отсутствуют	данные отсутствуют
80	795218.75	1326476.36	данные отсутствуют	данные отсутствуют
81	795214.93	1326476.77	данные отсутствуют	данные отсутствуют
82	795204.14	1326477.33	данные отсутствуют	данные отсутствуют
83	795187.35	1326476.53	данные отсутствуют	данные отсутствуют
84	795171.7	1326474.35	данные отсутствуют	данные отсутствуют

Государственный регистратор		ФГИС ЕГРН
полное наименование должности	подпись	инициалы, фамилия

М.П.

Земельный участок			
(вид объекта недвижимости)			
Лист № ____ Раздела 4.2	Всего листов раздела 4.2 : ____	Всего разделов: ____	Всего листов выписки: ____
15.09.2021 № 99/2021/417658050			
Кадастровый номер:		02:17:000000:1127	

Номер точки	Координаты, м		Описание закрепления на местности	Средняя квадратическая погрешность определения координат характерных точек границы части земельного участка, м
	X	Y		
1	2	3	4	5
85	795168.35	1326464.58	данные отсутствуют	данные отсутствуют
86	795389.96	1326436.09	данные отсутствуют	данные отсутствуют
87	795421.62	1326437.36	данные отсутствуют	данные отсутствуют
88	795539.38	1326471.55	данные отсутствуют	данные отсутствуют
89	795581.57	1326496.76	данные отсутствуют	данные отсутствуют
90	795579.2	1326497.17	данные отсутствуют	данные отсутствуют
91	795562.69	1326497.72	данные отсутствуют	данные отсутствуют
92	795546.32	1326495.55	данные отсутствуют	данные отсутствуют
93	795536.33	1326492.82	данные отсутствуют	данные отсутствуют
94	795521.94	1326487.72	данные отсутствуют	данные отсутствуют
95	795507.32	1326480.05	данные отсутствуют	данные отсутствуют
96	795490.45	1326476.56	данные отсутствуют	данные отсутствуют
97	795474.76	1326471.4	данные отсутствуют	данные отсутствуют
98	795463.45	1326470.51	данные отсутствуют	данные отсутствуют
99	795451.54	1326468.16	данные отсутствуют	данные отсутствуют
100	795438.55	1326464.41	данные отсутствуют	данные отсутствуют
101	795423.47	1326457.66	данные отсутствуют	данные отсутствуют

Государственный регистратор		ФГИС ЕГРН
полное наименование должности	подпись	инициалы, фамилия

М.П.

Земельный участок			
(вид объекта недвижимости)			
Лист № ____ Раздела 4.2	Всего листов раздела 4.2 : ____	Всего разделов: ____	Всего листов выписки: ____
15.09.2021 № 99/2021/417658050			
Кадастровый номер:		02:17:000000:1127	

Номер точки	Координаты, м		Описание закрепления на местности	Средняя квадратическая погрешность определения координат характерных точек границы части земельного участка, м
	X	Y		
1	2	3	4	5
102	795409.46	1326459.9	данные отсутствуют	данные отсутствуют
103	795383.15	1326464.85	данные отсутствуют	данные отсутствуют
104	795368.82	1326466.48	данные отсутствуют	данные отсутствуют
105	795353.7	1326468.05	данные отсутствуют	данные отсутствуют
106	795343.72	1326469.43	данные отсутствуют	данные отсутствуют
107	795327.6	1326472.25	данные отсутствуют	данные отсутствуют
108	795311.18	1326474.02	данные отсутствуют	данные отсутствуют
109	795303.1	1326473.55	данные отсутствуют	данные отсутствуют
110	795340.57	1326450.02	данные отсутствуют	данные отсутствуют
111	801371.13	1325530.51	данные отсутствуют	данные отсутствуют
112	801386.63	1325527.12	данные отсутствуют	данные отсутствуют
113	801454.95	1325542.62	данные отсутствуют	данные отсутствуют
114	801530.29	1325552.21	данные отсутствуют	данные отсутствуют
115	801534.09	1325571.84	данные отсутствуют	данные отсутствуют
116	801536.93	1325585.08	данные отсутствуют	данные отсутствуют
117	801525.31	1325585.08	данные отсутствуют	данные отсутствуют
118	801515.16	1325584.56	данные отсутствуют	данные отсутствуют

Государственный регистратор		ФГИС ЕГРН
полное наименование должности	подпись	инициалы, фамилия

М.П.

Земельный участок			
(вид объекта недвижимости)			
Лист № ____ Раздела 4.2	Всего листов раздела 4.2 : ____	Всего разделов: ____	Всего листов выписки: ____
15.09.2021 № 99/2021/417658050			
Кадастровый номер:		02:17:000000:1127	

Номер точки	Координаты, м		Описание закрепления на местности	Средняя квадратическая погрешность определения координат характерных точек границы части земельного участка, м
	X	Y		
1	2	3	4	5
119	801500.17	1325583.03	данные отсутствуют	данные отсутствуют
120	801489.48	1325581.36	данные отсутствуют	данные отсутствуют
121	801473.47	1325579.84	данные отсутствуют	данные отсутствуют
122	801456.96	1325580.39	данные отсутствуют	данные отсутствуют
123	801440.59	1325578.21	данные отсутствуют	данные отсутствуют
124	801424.8	1325573.36	данные отсутствуют	данные отсутствуют
125	801410.02	1325565.99	данные отсутствуют	данные отсутствуют
126	801398.49	1325558.61	данные отсутствуют	данные отсутствуют
127	801378.34	1325557.54	данные отсутствуют	данные отсутствуют
128	801361.98	1325555.3	данные отсутствуют	данные отсутствуют
129	801358.54	1325554.23	данные отсутствуют	данные отсутствуют
130	801359.02	1325546.98	данные отсутствуют	данные отсутствуют
131	801362.41	1325535.84	данные отсутствуют	данные отсутствуют
132	800701.24	1325516.97	данные отсутствуют	данные отсутствуют
133	800735.64	1325517.46	данные отсутствуют	данные отсутствуют
134	800771.49	1325523.76	данные отсутствуют	данные отсутствуют
135	800808.31	1325527.15	данные отсутствуют	данные отсутствуют

Государственный регистратор		ФГИС ЕГРН
полное наименование должности	подпись	инициалы, фамилия

М.П.

Земельный участок			
(вид объекта недвижимости)			
Лист № ____ Раздела 4.2	Всего листов раздела 4.2 : ____	Всего разделов: ____	Всего листов выписки: ____
15.09.2021 № 99/2021/417658050			
Кадастровый номер:		02:17:000000:1127	

Номер точки	Координаты, м		Описание закрепления на местности	Средняя квадратическая погрешность определения координат характерных точек границы части земельного участка, м
	X	Y		
1	2	3	4	5
136	800843.19	1325538.29	данные отсутствуют	данные отсутствуют
137	800846.37	1325538.71	данные отсутствуют	данные отсутствуют
138	800834.53	1325540.98	данные отсутствуют	данные отсутствуют
139	800820.6	1325542.52	данные отсутствуют	данные отсутствуют
140	800795.58	1325543.52	данные отсутствуют	данные отсутствуют
141	800779.08	1325542.81	данные отсутствуют	данные отсутствуют
142	800769.11	1325541.04	данные отсутствуют	данные отсутствуют
143	800750.56	1325536.76	данные отсутствуют	данные отсутствуют
144	800715	1325532.66	данные отсутствуют	данные отсутствуют
145	800698.65	1325530.27	данные отсутствуют	данные отсутствуют
146	800685.66	1325531.96	данные отсутствуют	данные отсутствуют
147	800656.46	1325537.8	данные отсутствуют	данные отсутствуют
148	800635.24	1325544.06	данные отсутствуют	данные отсутствуют
149	800672.66	1325524.72	данные отсутствуют	данные отсутствуют
150	801215.13	1325494.66	данные отсутствуют	данные отсутствуют
151	801253.89	1325499.5	данные отсутствуют	данные отсутствуют
152	801299.91	1325511.61	данные отсутствуют	данные отсутствуют

Государственный регистратор		ФГИС ЕГРН
полное наименование должности	подпись	инициалы, фамилия

М.П.

Земельный участок			
(вид объекта недвижимости)			
Лист № ____ Раздела 4.2	Всего листов раздела 4.2 : ____	Всего разделов: ____	Всего листов выписки: ____
15.09.2021 № 99/2021/417658050			
Кадастровый номер:		02:17:000000:1127	

Номер точки	Координаты, м		Описание закрепления на местности	Средняя квадратическая погрешность определения координат характерных точек границы части земельного участка, м
	X	Y		
1	2	3	4	5
153	801318.32	1325524.7	данные отсутствуют	данные отсутствуют
154	801324.62	1325535.84	данные отсутствуют	данные отсутствуют
155	801325.88	1325540.33	данные отсутствуют	данные отсутствуют
156	801317.47	1325536.34	данные отсутствуют	данные отсутствуют
157	801304.99	1325535.42	данные отсутствуют	данные отсутствуют
158	801288.63	1325533.14	данные отсутствуют	данные отсутствуют
159	801272.87	1325528.2	данные отсутствуют	данные отсутствуют
160	801258.14	1325520.73	данные отсутствуют	данные отсутствуют
161	801249.3	1325515.77	данные отсутствуют	данные отсутствуют
162	801237.7	1325514.31	данные отсутствуют	данные отсутствуют
163	801227.24	1325516.55	данные отсутствуют	данные отсутствуют
164	801210.77	1325517.84	данные отсутствуют	данные отсутствуют
165	801197.04	1325516.83	данные отсутствуют	данные отсутствуют
166	801182.82	1325514.79	данные отсутствуют	данные отсутствуют
167	801166.72	1325511.1	данные отсутствуют	данные отсутствуют
168	801149.15	1325508.95	данные отсутствуют	данные отсутствуют
169	801133.24	1325513.39	данные отсутствуют	данные отсутствуют

Государственный регистратор		ФГИС ЕГРН
полное наименование должности	подпись	инициалы, фамилия

М.П.

Земельный участок			
(вид объекта недвижимости)			
Лист № ____ Раздела 4.2	Всего листов раздела 4.2 : ____	Всего разделов: ____	Всего листов выписки: ____
15.09.2021 № 99/2021/417658050			
Кадастровый номер:		02:17:000000:1127	

Номер точки	Координаты, м		Описание закрепления на местности	Средняя квадратическая погрешность определения координат характерных точек границы части земельного участка, м
	X	Y		
1	2	3	4	5
170	801116.82	1325515.15	данные отсутствуют	данные отсутствуют
171	801100.64	1325517.58	данные отсутствуют	данные отсутствуют
172	801088.28	1325522.55	данные отсутствуют	данные отсутствуют
173	801073.78	1325526.46	данные отсутствуют	данные отсутствуют
174	801057.49	1325529.2	данные отсутствуют	данные отсутствуют
175	801040.97	1325529.22	данные отсутствуют	данные отсутствуют
176	801024.68	1325526.52	данные отсутствуют	данные отсутствуют
177	801021.82	1325526.45	данные отсутствуют	данные отсутствуют
178	801106.74	1325515.52	данные отсутствуют	данные отсутствуют
179	801164.96	1325498.39	данные отсутствуют	данные отсутствуют
180	795265.11	1324384.05	данные отсутствуют	данные отсутствуют
181	795281.85	1324373.8	данные отсутствуют	данные отсутствуют
182	795296.08	1324352.05	данные отсутствуют	данные отсутствуют
183	795318.5	1324326.26	данные отсутствуют	данные отсутствуют
183	795318.5	1324326.26	данные отсутствуют	данные отсутствуют
184	795333.69	1324317.4	данные отсутствуют	данные отсутствуют
184	795333.69	1324317.4	данные отсутствуют	данные отсутствуют
Государственный регистратор				ФГИС ЕГРН
полное наименование должности			подпись	инициалы, фамилия

М.П.

Раздел 4.2

Выписка из Единого государственного реестра недвижимости об объекте недвижимости
Сведения о частях земельного участка

Земельный участок			
(вид объекта недвижимости)			
Лист № ____ Раздела 4.2	Всего листов раздела 4.2 : ____	Всего разделов: ____	Всего листов выписки: ____
15.09.2021 № 99/2021/417658050			
Кадастровый номер:		02:17:000000:1127	

Номер точки	Координаты, м		Описание закрепления на местности	Средняя квадратическая погрешность определения координат характерных точек границы части земельного участка, м
	X	Y		
1	2	3	4	5
185	795369.93	1324319.01	данные отсутствуют	данные отсутствуют
185	795369.93	1324319.01	данные отсутствуют	данные отсутствуют
186	795412.79	1324328.18	данные отсутствуют	данные отсутствуют
187	795410.78	1324329.33	данные отсутствуют	данные отсутствуют
188	795395.73	1324336.14	данные отсутствуют	данные отсутствуют
189	795379.4	1324342.53	данные отсутствуют	данные отсутствуют
190	795368.59	1324352.58	данные отсутствуют	данные отсутствуют
191	795360.58	1324358.99	данные отсутствуют	данные отсутствуют
192	795346.87	1324368.2	данные отсутствуют	данные отсутствуют
193	795332.24	1324374.89	данные отсутствуют	данные отсутствуют
194	795320.5	1324379.16	данные отсутствуют	данные отсутствуют
195	795304.56	1324383.5	данные отсутствуют	данные отсутствуют
196	795288.13	1324385.15	данные отсутствуют	данные отсутствуют
197	795265.48	1324384.07	данные отсутствуют	данные отсутствуют
198	795122.89	1324351.12	данные отсутствуют	данные отсутствуют
199	795173.65	1324335.05	данные отсутствуют	данные отсутствуют
200	795176.05	1324372.55	данные отсутствуют	данные отсутствуют
Государственный регистратор				ФГИС ЕГРН
полное наименование должности			подпись	инициалы, фамилия

М.П.

Земельный участок			
(вид объекта недвижимости)			
Лист № ____ Раздела 4.2	Всего листов раздела 4.2 : ____	Всего разделов: ____	Всего листов выписки: ____
15.09.2021 № 99/2021/417658050			
Кадастровый номер:		02:17:000000:1127	

Номер точки	Координаты, м		Описание закрепления на местности	Средняя квадратическая погрешность определения координат характерных точек границы части земельного участка, м
	X	Y		
1	2	3	4	5
201	795172.99	1324371.88	данные отсутствуют	данные отсутствуют
202	795145.69	1324362.73	данные отсутствуют	данные отсутствуют
203	795130.56	1324356.11	данные отсутствуют	данные отсутствуют
204	795511.15	1324411.91	данные отсутствуют	данные отсутствуют
205	795512.99	1324405.21	данные отсутствуют	данные отсутствуют
206	795511.2	1324395.46	данные отсутствуют	данные отсутствуют
207	795526.68	1324383.73	данные отсутствуют	данные отсутствуют
208	795550.31	1324384.8	данные отсутствуют	данные отсутствуют
209	795577.92	1324417.63	данные отсутствуют	данные отсутствуют
210	795566.92	1324418.53	данные отсутствуют	данные отсутствуют
211	795545.68	1324417.38	данные отсутствуют	данные отсутствуют
212	795529.19	1324415.78	данные отсутствуют	данные отсутствуют
213	795512.99	1324412.6	данные отсутствуют	данные отсутствуют
214	795315.21	1324330.04	данные отсутствуют	данные отсутствуют
215	795431.41	1324332.16	данные отсутствуют	данные отсутствуют
216	795480.9	1324362.35	данные отсутствуют	данные отсутствуют
217	795499.26	1324392.11	данные отсутствуют	данные отсутствуют

Государственный регистратор		ФГИС ЕГРН
полное наименование должности	подпись	инициалы, фамилия

М.П.

Земельный участок			
(вид объекта недвижимости)			
Лист № ____ Раздела 4.2	Всего листов раздела 4.2 : ____	Всего разделов: ____	Всего листов выписки: ____
15.09.2021 № 99/2021/417658050			
Кадастровый номер:		02:17:000000:1127	

Номер точки	Координаты, м		Описание закрепления на местности	Средняя квадратическая погрешность определения координат характерных точек границы части земельного участка, м
	X	Y		
1	2	3	4	5
218	795497.3	1324406.75	данные отсутствуют	данные отсутствуют
219	795486.89	1324404.77	данные отсутствуют	данные отсутствуют
220	795470.62	1324401.92	данные отсутствуют	данные отсутствуют
221	795455.05	1324396.43	данные отсутствуют	данные отсутствуют
222	795440.59	1324388.44	данные отсутствуют	данные отсутствуют
223	795431.66	1324381.94	данные отсутствуют	данные отсутствуют
224	795419.32	1324370.97	данные отсутствуют	данные отсутствуют
225	795408.56	1324362.81	данные отсутствуют	данные отсутствуют
226	795393.21	1324356.7	данные отсутствуют	данные отсутствуют
227	795379.08	1324348.16	данные отсутствуют	данные отсутствуют
228	795369.43	1324343.84	данные отсутствуют	данные отсутствуют
229	795348.75	1324341.04	данные отсутствуют	данные отсутствуют
230	795332.62	1324337.48	данные отсутствуют	данные отсутствуют
231	795317.3	1324331.31	данные отсутствуют	данные отсутствуют
232	796117.25	1324156.65	данные отсутствуют	данные отсутствуют
233	796117.97	1324134.87	данные отсутствуют	данные отсутствуют
234	796116.62	1324117.42	данные отсутствуют	данные отсутствуют

Государственный регистратор		ФГИС ЕГРН
полное наименование должности	подпись	инициалы, фамилия

М.П.

Земельный участок			
(вид объекта недвижимости)			
Лист № ____ Раздела 4.2	Всего листов раздела 4.2 : ____	Всего разделов: ____	Всего листов выписки: ____
15.09.2021 № 99/2021/417658050			
Кадастровый номер:		02:17:000000:1127	

Номер точки	Координаты, м		Описание закрепления на местности	Средняя квадратическая погрешность определения координат характерных точек границы части земельного участка, м
	X	Y		
1	2	3	4	5
235	796118.23	1324109.1	данные отсутствуют	данные отсутствуют
236	796152.33	1324102.39	данные отсутствуют	данные отсутствуют
237	796182.93	1324094.6	данные отсутствуют	данные отсутствуют
238	796196.89	1324118.76	данные отсутствуют	данные отсутствуют
239	796197.62	1324119.98	данные отсутствуют	данные отсутствуют
240	796192.59	1324126.02	данные отсутствуют	данные отсутствуют
241	796180.09	1324136.8	данные отсутствуют	данные отсутствуют
242	796165.98	1324145.38	данные отсутствуют	данные отсутствуют
243	796150.64	1324151.52	данные отсутствуют	данные отсутствуют
244	796134.51	1324155.06	данные отсутствуют	данные отсутствуют
245	796117.64	1324156.63	данные отсутствуют	данные отсутствуют
246	795606.81	1324411.53	данные отсутствуют	данные отсутствуют
247	795593.6	1324373.11	данные отсутствуют	данные отсутствуют
248	795591.7	1324346.52	данные отсутствуют	данные отсутствуют
248	795591.7	1324346.52	данные отсутствуют	данные отсутствуют
249	795679.29	1324333.22	данные отсутствуют	данные отсутствуют
250	795757.43	1324353.93	данные отсутствуют	данные отсутствуют
Государственный регистратор				ФГИС ЕГРН
полное наименование должности			подпись	инициалы, фамилия

М.П.

Раздел 4.2

Выписка из Единого государственного реестра недвижимости об объекте недвижимости
Сведения о частях земельного участка

Земельный участок			
(вид объекта недвижимости)			
Лист № ____ Раздела 4.2	Всего листов раздела 4.2 : ____	Всего разделов: ____	Всего листов выписки: ____
15.09.2021 № 99/2021/417658050			
Кадастровый номер:		02:17:000000:1127	

Номер точки	Координаты, м		Описание закрепления на местности	Средняя квадратическая погрешность определения координат характерных точек границы части земельного участка, м
	X	Y		
1	2	3	4	5
251	795791.77	1324357.92	данные отсутствуют	данные отсутствуют
252	795810.47	1324383.96	данные отсутствуют	данные отсутствуют
253	795803.1	1324388.48	данные отсутствуют	данные отсутствуют
254	795787.8	1324394.68	данные отсутствуют	данные отсутствуют
255	795771.67	1324398.27	данные отсутствуют	данные отсутствуют
256	795760.07	1324399.62	данные отсутствуют	данные отсутствуют
257	795743.57	1324400.1	данные отсутствуют	данные отсутствуют
258	795727.2	1324397.88	данные отсутствуют	данные отсутствуют
259	795711.43	1324392.98	данные отсутствуют	данные отсутствуют
260	795696.68	1324385.55	данные отсутствуют	данные отсутствуют
261	795681.56	1324378.17	данные отсутствуют	данные отсутствуют
262	795665.35	1324381.28	данные отсутствуют	данные отсутствуют
263	795652.32	1324384.16	данные отсутствуют	данные отсутствуют
264	795637.69	1324394.06	данные отсутствуют	данные отсутствуют
265	795624.2	1324403.59	данные отсутствуют	данные отсутствуют
266	795609.34	1324410.79	данные отсутствуют	данные отсутствуют
267	795592.9	1324363.31	данные отсутствуют	данные отсутствуют
Государственный регистратор				ФГИС ЕГРН
полное наименование должности			подпись	инициалы, фамилия

М.П.

Земельный участок				
(вид объекта недвижимости)				
Лист № ____ Раздела 4.2		Всего листов раздела 4.2 : ____		Всего разделов: ____
15.09.2021 № 99/2021/417658050				
Кадастровый номер:			02:17:000000:1127	
Номер точки	Координаты, м		Описание закрепления на местности	Средняя квадратическая погрешность определения координат характерных точек границы части земельного участка, м
	X	Y		
1	2	3	4	5
268	795625.91	1324341.32	данные отсутствуют	данные отсутствуют
269	795623.09	1324343.17	данные отсутствуют	данные отсутствуют
270	795611.4	1324349.95	данные отсутствуют	данные отсутствуют
271	795602.26	1324358.29	данные отсутствуют	данные отсутствуют

Государственный регистратор		ФГИС ЕГРН
полное наименование должности	подпись	инициалы, фамилия

М.П.

Земельный участок				
(вид объекта недвижимости)				
Лист № ____ Раздела 4.2		Всего листов раздела 4.2 : ____		Всего разделов: ____
15.09.2021 № 99/2021/417658050				
Кадастровый номер:			02:17:000000:1127	
Сведения о характерных точках границы части (частей) земельного участка				
Учетный номер части: 4				
Система координат: МСК-05				
Зона №				
Номер точки	Координаты, м		Описание закрепления на местности	Средняя квадратическая погрешность определения координат характерных точек границы части земельного участка, м
	X	Y		
1	2	3	4	5
1	796670.28	1324806.02	данные отсутствуют	данные отсутствуют
2	796672.78	1324806.09	данные отсутствуют	данные отсутствуют
3	796663.32	1324847.98	данные отсутствуют	данные отсутствуют
4	796407.86	1324856.16	данные отсутствуют	данные отсутствуют
5	796356.85	1324859.11	данные отсутствуют	данные отсутствуют
6	796261.68	1324864.21	данные отсутствуют	данные отсутствуют
7	796196.18	1324867.16	данные отсутствуют	данные отсутствуют
8	796130.41	1324870.65	данные отсутствуют	данные отсутствуют
9	796055.24	1324875.49	данные отсутствуют	данные отсутствуют
10	795983.83	1324880.59	данные отсутствуют	данные отсутствуют
11	795925.31	1324885.96	данные отсутствуют	данные отсутствуют
12	795770.41	1324897.23	данные отсутствуют	данные отсутствуют
13	795683.42	1324904.21	данные отсутствуют	данные отсутствуют
14	795576.04	1324910.12	данные отсутствуют	данные отсутствуют
15	795461.68	1324918.71	данные отсутствуют	данные отсутствуют
16	795356.98	1324927.3	данные отсутствуют	данные отсутствуют

Государственный регистратор		ФГИС ЕГРН
полное наименование должности	подпись	инициалы, фамилия

М.П.

Земельный участок			
(вид объекта недвижимости)			
Лист № ____ Раздела 4.2	Всего листов раздела 4.2 : ____	Всего разделов: ____	Всего листов выписки: ____
15.09.2021 № 99/2021/417658050			
Кадастровый номер:		02:17:000000:1127	

Номер точки	Координаты, м		Описание закрепления на местности	Средняя квадратическая погрешность определения координат характерных точек границы части земельного участка, м
	X	Y		
1	2	3	4	5
17	795201.69	1324938.57	данные отсутствуют	данные отсутствуют
18	795133.5	1324944.21	данные отсутствуют	данные отсутствуют
19	795118.32	1324944.21	данные отсутствуют	данные отсутствуют
20	795107.62	1324917.96	данные отсутствуют	данные отсутствуют
21	795103.32	1324903.98	данные отсутствуют	данные отсутствуют
22	795171.99	1324897.92	данные отсутствуют	данные отсутствуют
23	795173.14	1324897.84	данные отсутствуют	данные отсутствуют
24	795299	1324889.65	данные отсутствуют	данные отсутствуют
25	795387.27	1324883	данные отсутствуют	данные отсутствуют
26	795466.04	1324876.5	данные отсутствуют	данные отсутствуют
27	795466.68	1324876.45	данные отсутствуют	данные отсутствуют
28	795545.13	1324870.97	данные отсутствуют	данные отсутствуют
29	795545.15	1324870.97	данные отсутствуют	данные отсутствуют
30	795619.42	1324865.82	данные отсутствуют	данные отсутствуют
31	795619.45	1324865.82	данные отсутствуют	данные отсутствуют
32	795704.35	1324859.98	данные отсутствуют	данные отсутствуют
33	795791.49	1324853.82	данные отсутствуют	данные отсутствуют
Государственный регистратор				ФГИС ЕГРН
полное наименование должности			подпись	инициалы, фамилия

М.П.

Раздел 4.2

Выписка из Единого государственного реестра недвижимости об объекте недвижимости
Сведения о частях земельного участка

Земельный участок			
(вид объекта недвижимости)			
Лист № ____ Раздела 4.2	Всего листов раздела 4.2 : ____	Всего разделов: ____	Всего листов выписки: ____
15.09.2021 № 99/2021/417658050			
Кадастровый номер:		02:17:000000:1127	

Номер точки	Координаты, м		Описание закрепления на местности	Средняя квадратическая погрешность определения координат характерных точек границы части земельного участка, м
	X	Y		
1	2	3	4	5
34	796010.01	1324836.6	данные отсутствуют	данные отсутствуют
35	796010.58	1324836.55	данные отсутствуют	данные отсутствуют
36	796112.45	1324829.69	данные отсутствуют	данные отсутствуют
37	796113.47	1324829.63	данные отсутствуют	данные отсутствуют
38	796250.27	1324823.22	данные отсутствуют	данные отсутствуют
39	796387.96	1324814.95	данные отсутствуют	данные отсутствуют
40	796388.2	1324814.94	данные отсутствуют	данные отсутствуют
41	796491.13	1324809.25	данные отсутствуют	данные отсутствуют
42	796492.31	1324809.19	данные отсутствуют	данные отсутствуют
43	796575.23	1324806.58	данные отсутствуют	данные отсутствуют
44	796576.53	1324806.55	данные отсутствуют	данные отсутствуют
45	796670	1324806.02	данные отсутствуют	данные отсутствуют
46	800700.54	1326163.31	данные отсутствуют	данные отсутствуют
47	800720.56	1326169.95	данные отсутствуют	данные отсутствуют
48	800762.64	1326180.99	данные отсутствуют	данные отсутствуют
49	800844.53	1326196.9	данные отсутствуют	данные отсутствуют
50	800916.79	1326210.85	данные отсутствуют	данные отсутствуют
Государственный регистратор				ФГИС ЕГРН
полное наименование должности			подпись	инициалы, фамилия

М.П.

Земельный участок			
(вид объекта недвижимости)			
Лист № ____ Раздела 4.2	Всего листов раздела 4.2 : ____	Всего разделов: ____	Всего листов выписки: ____
15.09.2021 № 99/2021/417658050			
Кадастровый номер:		02:17:000000:1127	

Номер точки	Координаты, м		Описание закрепления на местности	Средняя квадратическая погрешность определения координат характерных точек границы части земельного участка, м
	X	Y		
1	2	3	4	5
51	800985.82	1326222.71	данные отсутствуют	данные отсутствуют
52	800986.63	1326222.86	данные отсутствуют	данные отсутствуют
53	801049.32	1326234.7	данные отсутствуют	данные отсутствуют
54	801106.86	1326244.92	данные отсутствуют	данные отсутствуют
55	801111.97	1326246.11	данные отсутствуют	данные отсутствуют
56	801155.32	1326258.62	данные отсутствуют	данные отсутствуют
57	801156.91	1326259.11	данные отсутствуют	данные отсутствуют
58	801163.96	1326262.01	данные отсутствуют	данные отсутствуют
59	801215.29	1326287.87	данные отсутствуют	данные отсутствуют
60	801219.07	1326289.99	данные отсутствуют	данные отсутствуют
61	801237.53	1326301.39	данные отсутствуют	данные отсутствуют
62	801291.33	1326329.15	данные отсутствуют	данные отсутствуют
63	801291.65	1326329.32	данные отсутствуют	данные отсутствуют
64	801370.03	1326370.49	данные отсутствуют	данные отсутствуют
65	801370.37	1326370.67	данные отсутствуют	данные отсутствуют
66	801392.06	1326382.28	данные отсутствуют	данные отсутствуют
67	801391.08	1326386.54	данные отсутствуют	данные отсутствуют
Государственный регистратор				ФГИС ЕГРН
полное наименование должности			подпись	инициалы, фамилия

М.П.

Земельный участок			
(вид объекта недвижимости)			
Лист № ____ Раздела 4.2	Всего листов раздела 4.2 : ____	Всего разделов: ____	Всего листов выписки: ____
15.09.2021 № 99/2021/417658050			
Кадастровый номер:		02:17:000000:1127	

Номер точки	Координаты, м		Описание закрепления на местности	Средняя квадратическая погрешность определения координат характерных точек границы части земельного участка, м
	X	Y		
1	2	3	4	5
68	801376.2	1326419.47	данные отсутствуют	данные отсутствуют
69	801237.79	1326352.33	данные отсутствуют	данные отсутствуют
70	801201.46	1326330.52	данные отсутствуют	данные отсутствуют
71	801152.04	1326308.72	данные отсутствуют	данные отсутствуют
72	801127.33	1326299.03	данные отсутствуют	данные отсутствуют
73	801103.11	1326292.25	данные отсутствуют	данные отсутствуют
74	801036.25	1326278.68	данные отсутствуют	данные отсутствуют
75	801012.02	1326273.36	данные отсутствуют	данные отсутствуют
76	800858.2	1326238.54	данные отсутствуют	данные отсутствуют
77	800742.65	1326216.67	данные отсутствуют	данные отсутствуют
78	800684.74	1326200.98	данные отсутствуют	данные отсутствуют
79	800684.74	1326158.03	данные отсутствуют	данные отсутствуют
80	795218.75	1326476.36	данные отсутствуют	данные отсутствуют
81	795214.93	1326476.77	данные отсутствуют	данные отсутствуют
82	795204.14	1326477.33	данные отсутствуют	данные отсутствуют
83	795187.35	1326476.53	данные отсутствуют	данные отсутствуют
84	795171.7	1326474.35	данные отсутствуют	данные отсутствуют
Государственный регистратор				ФГИС ЕГРН
полное наименование должности			подпись	инициалы, фамилия

М.П.

Земельный участок			
(вид объекта недвижимости)			
Лист № ____ Раздела 4.2	Всего листов раздела 4.2 : ____	Всего разделов: ____	Всего листов выписки: ____
15.09.2021 № 99/2021/417658050			
Кадастровый номер:		02:17:000000:1127	

Номер точки	Координаты, м		Описание закрепления на местности	Средняя квадратическая погрешность определения координат характерных точек границы части земельного участка, м
	X	Y		
1	2	3	4	5
85	795168.35	1326464.58	данные отсутствуют	данные отсутствуют
86	795389.96	1326436.09	данные отсутствуют	данные отсутствуют
87	795421.62	1326437.36	данные отсутствуют	данные отсутствуют
88	795539.38	1326471.55	данные отсутствуют	данные отсутствуют
89	795581.57	1326496.76	данные отсутствуют	данные отсутствуют
90	795579.2	1326497.17	данные отсутствуют	данные отсутствуют
91	795562.69	1326497.72	данные отсутствуют	данные отсутствуют
92	795546.32	1326495.55	данные отсутствуют	данные отсутствуют
93	795536.33	1326492.82	данные отсутствуют	данные отсутствуют
94	795521.94	1326487.72	данные отсутствуют	данные отсутствуют
95	795507.32	1326480.05	данные отсутствуют	данные отсутствуют
96	795490.45	1326476.56	данные отсутствуют	данные отсутствуют
97	795474.76	1326471.4	данные отсутствуют	данные отсутствуют
98	795463.45	1326470.51	данные отсутствуют	данные отсутствуют
99	795451.54	1326468.16	данные отсутствуют	данные отсутствуют
100	795438.55	1326464.41	данные отсутствуют	данные отсутствуют
101	795423.47	1326457.66	данные отсутствуют	данные отсутствуют
Государственный регистратор				ФГИС ЕГРН
полное наименование должности			подпись	инициалы, фамилия

М.П.

Раздел 4.2

Выписка из Единого государственного реестра недвижимости об объекте недвижимости
Сведения о частях земельного участка

Земельный участок			
(вид объекта недвижимости)			
Лист № ____ Раздела 4.2	Всего листов раздела 4.2 : ____	Всего разделов: ____	Всего листов выписки: ____
15.09.2021 № 99/2021/417658050			
Кадастровый номер:		02:17:000000:1127	

Номер точки	Координаты, м		Описание закрепления на местности	Средняя квадратическая погрешность определения координат характерных точек границы части земельного участка, м
	X	Y		
1	2	3	4	5
102	795409.46	1326459.9	данные отсутствуют	данные отсутствуют
103	795383.15	1326464.85	данные отсутствуют	данные отсутствуют
104	795368.82	1326466.48	данные отсутствуют	данные отсутствуют
105	795353.7	1326468.05	данные отсутствуют	данные отсутствуют
106	795343.72	1326469.43	данные отсутствуют	данные отсутствуют
107	795327.6	1326472.25	данные отсутствуют	данные отсутствуют
108	795311.18	1326474.02	данные отсутствуют	данные отсутствуют
109	795303.1	1326473.55	данные отсутствуют	данные отсутствуют
110	795340.57	1326450.02	данные отсутствуют	данные отсутствуют
111	801371.13	1325530.51	данные отсутствуют	данные отсутствуют
112	801386.63	1325527.12	данные отсутствуют	данные отсутствуют
113	801454.95	1325542.62	данные отсутствуют	данные отсутствуют
114	801530.29	1325552.21	данные отсутствуют	данные отсутствуют
115	801534.09	1325571.84	данные отсутствуют	данные отсутствуют
116	801536.93	1325585.08	данные отсутствуют	данные отсутствуют
117	801525.31	1325585.08	данные отсутствуют	данные отсутствуют
118	801515.16	1325584.56	данные отсутствуют	данные отсутствуют
Государственный регистратор				ФГИС ЕГРН
полное наименование должности			подпись	инициалы, фамилия

М.П.

Земельный участок			
(вид объекта недвижимости)			
Лист № ____ Раздела 4.2	Всего листов раздела 4.2 : ____	Всего разделов: ____	Всего листов выписки: ____
15.09.2021 № 99/2021/417658050			
Кадастровый номер:		02:17:000000:1127	

Номер точки	Координаты, м		Описание закрепления на местности	Средняя квадратическая погрешность определения координат характерных точек границы части земельного участка, м
	X	Y		
1	2	3	4	5
119	801500.17	1325583.03	данные отсутствуют	данные отсутствуют
120	801489.48	1325581.36	данные отсутствуют	данные отсутствуют
121	801473.47	1325579.84	данные отсутствуют	данные отсутствуют
122	801456.96	1325580.39	данные отсутствуют	данные отсутствуют
123	801440.59	1325578.21	данные отсутствуют	данные отсутствуют
124	801424.8	1325573.36	данные отсутствуют	данные отсутствуют
125	801410.02	1325565.99	данные отсутствуют	данные отсутствуют
126	801398.49	1325558.61	данные отсутствуют	данные отсутствуют
127	801378.34	1325557.54	данные отсутствуют	данные отсутствуют
128	801361.98	1325555.3	данные отсутствуют	данные отсутствуют
129	801358.54	1325554.23	данные отсутствуют	данные отсутствуют
130	801359.02	1325546.98	данные отсутствуют	данные отсутствуют
131	801362.41	1325535.84	данные отсутствуют	данные отсутствуют
132	800701.24	1325516.97	данные отсутствуют	данные отсутствуют
133	800735.64	1325517.46	данные отсутствуют	данные отсутствуют
134	800771.49	1325523.76	данные отсутствуют	данные отсутствуют
135	800808.31	1325527.15	данные отсутствуют	данные отсутствуют

Государственный регистратор		ФГИС ЕГРН
полное наименование должности	подпись	инициалы, фамилия

М.П.

Земельный участок			
(вид объекта недвижимости)			
Лист № ____ Раздела 4.2	Всего листов раздела 4.2 : ____	Всего разделов: ____	Всего листов выписки: ____
15.09.2021 № 99/2021/417658050			
Кадастровый номер:		02:17:000000:1127	

Номер точки	Координаты, м		Описание закрепления на местности	Средняя квадратическая погрешность определения координат характерных точек границы части земельного участка, м
	X	Y		
1	2	3	4	5
136	800843.19	1325538.29	данные отсутствуют	данные отсутствуют
137	800846.37	1325538.71	данные отсутствуют	данные отсутствуют
138	800834.53	1325540.98	данные отсутствуют	данные отсутствуют
139	800820.6	1325542.52	данные отсутствуют	данные отсутствуют
140	800795.58	1325543.52	данные отсутствуют	данные отсутствуют
141	800779.08	1325542.81	данные отсутствуют	данные отсутствуют
142	800769.11	1325541.04	данные отсутствуют	данные отсутствуют
143	800750.56	1325536.76	данные отсутствуют	данные отсутствуют
144	800715	1325532.66	данные отсутствуют	данные отсутствуют
145	800698.65	1325530.27	данные отсутствуют	данные отсутствуют
146	800685.66	1325531.96	данные отсутствуют	данные отсутствуют
147	800656.46	1325537.8	данные отсутствуют	данные отсутствуют
148	800635.24	1325544.06	данные отсутствуют	данные отсутствуют
149	800672.66	1325524.72	данные отсутствуют	данные отсутствуют
150	801215.13	1325494.66	данные отсутствуют	данные отсутствуют
151	801253.89	1325499.5	данные отсутствуют	данные отсутствуют
152	801299.91	1325511.61	данные отсутствуют	данные отсутствуют

Государственный регистратор		ФГИС ЕГРН
полное наименование должности	подпись	инициалы, фамилия

М.П.

Земельный участок			
(вид объекта недвижимости)			
Лист № ____ Раздела 4.2	Всего листов раздела 4.2 : ____	Всего разделов: ____	Всего листов выписки: ____
15.09.2021 № 99/2021/417658050			
Кадастровый номер:		02:17:000000:1127	

Номер точки	Координаты, м		Описание закрепления на местности	Средняя квадратическая погрешность определения координат характерных точек границы части земельного участка, м
	X	Y		
1	2	3	4	5
153	801318.32	1325524.7	данные отсутствуют	данные отсутствуют
154	801324.62	1325535.84	данные отсутствуют	данные отсутствуют
155	801325.88	1325540.33	данные отсутствуют	данные отсутствуют
156	801317.47	1325536.34	данные отсутствуют	данные отсутствуют
157	801304.99	1325535.42	данные отсутствуют	данные отсутствуют
158	801288.63	1325533.14	данные отсутствуют	данные отсутствуют
159	801272.87	1325528.2	данные отсутствуют	данные отсутствуют
160	801258.14	1325520.73	данные отсутствуют	данные отсутствуют
161	801249.3	1325515.77	данные отсутствуют	данные отсутствуют
162	801237.7	1325514.31	данные отсутствуют	данные отсутствуют
163	801227.24	1325516.55	данные отсутствуют	данные отсутствуют
164	801210.77	1325517.84	данные отсутствуют	данные отсутствуют
165	801197.04	1325516.83	данные отсутствуют	данные отсутствуют
166	801182.82	1325514.79	данные отсутствуют	данные отсутствуют
167	801166.72	1325511.1	данные отсутствуют	данные отсутствуют
168	801149.15	1325508.95	данные отсутствуют	данные отсутствуют
169	801133.24	1325513.39	данные отсутствуют	данные отсутствуют
Государственный регистратор				ФГИС ЕГРН
полное наименование должности			подпись	инициалы, фамилия

М.П.

Раздел 4.2

Выписка из Единого государственного реестра недвижимости об объекте недвижимости
Сведения о частях земельного участка

Земельный участок			
(вид объекта недвижимости)			
Лист № ____ Раздела 4.2	Всего листов раздела 4.2 : ____	Всего разделов: ____	Всего листов выписки: ____
15.09.2021 № 99/2021/417658050			
Кадастровый номер:		02:17:000000:1127	

Номер точки	Координаты, м		Описание закрепления на местности	Средняя квадратическая погрешность определения координат характерных точек границы части земельного участка, м
	X	Y		
1	2	3	4	5
170	801116.82	1325515.15	данные отсутствуют	данные отсутствуют
171	801100.64	1325517.58	данные отсутствуют	данные отсутствуют
172	801088.28	1325522.55	данные отсутствуют	данные отсутствуют
173	801073.78	1325526.46	данные отсутствуют	данные отсутствуют
174	801057.49	1325529.2	данные отсутствуют	данные отсутствуют
175	801040.97	1325529.22	данные отсутствуют	данные отсутствуют
176	801024.68	1325526.52	данные отсутствуют	данные отсутствуют
177	801021.82	1325526.45	данные отсутствуют	данные отсутствуют
178	801106.74	1325515.52	данные отсутствуют	данные отсутствуют
179	801164.96	1325498.39	данные отсутствуют	данные отсутствуют
180	795265.11	1324384.05	данные отсутствуют	данные отсутствуют
181	795281.85	1324373.8	данные отсутствуют	данные отсутствуют
182	795296.08	1324352.05	данные отсутствуют	данные отсутствуют
183	795318.5	1324326.26	данные отсутствуют	данные отсутствуют
183	795318.5	1324326.26	данные отсутствуют	данные отсутствуют
184	795333.69	1324317.4	данные отсутствуют	данные отсутствуют
184	795333.69	1324317.4	данные отсутствуют	данные отсутствуют
Государственный регистратор				ФГИС ЕГРН
полное наименование должности			подпись	инициалы, фамилия

М.П.

Земельный участок			
(вид объекта недвижимости)			
Лист № ____ Раздела 4.2	Всего листов раздела 4.2 : ____	Всего разделов: ____	Всего листов выписки: ____
15.09.2021 № 99/2021/417658050			
Кадастровый номер:		02:17:000000:1127	

Номер точки	Координаты, м		Описание закрепления на местности	Средняя квадратическая погрешность определения координат характерных точек границы части земельного участка, м
	X	Y		
1	2	3	4	5
185	795369.93	1324319.01	данные отсутствуют	данные отсутствуют
185	795369.93	1324319.01	данные отсутствуют	данные отсутствуют
186	795412.79	1324328.18	данные отсутствуют	данные отсутствуют
187	795410.78	1324329.33	данные отсутствуют	данные отсутствуют
188	795395.73	1324336.14	данные отсутствуют	данные отсутствуют
189	795379.4	1324342.53	данные отсутствуют	данные отсутствуют
190	795368.59	1324352.58	данные отсутствуют	данные отсутствуют
191	795360.58	1324358.99	данные отсутствуют	данные отсутствуют
192	795346.87	1324368.2	данные отсутствуют	данные отсутствуют
193	795332.24	1324374.89	данные отсутствуют	данные отсутствуют
194	795320.5	1324379.16	данные отсутствуют	данные отсутствуют
195	795304.56	1324383.5	данные отсутствуют	данные отсутствуют
196	795288.13	1324385.15	данные отсутствуют	данные отсутствуют
197	795265.48	1324384.07	данные отсутствуют	данные отсутствуют
198	795122.89	1324351.12	данные отсутствуют	данные отсутствуют
199	795173.65	1324335.05	данные отсутствуют	данные отсутствуют
200	795176.05	1324372.55	данные отсутствуют	данные отсутствуют
Государственный регистратор				ФГИС ЕГРН
полное наименование должности			подпись	инициалы, фамилия

М.П.

Земельный участок			
(вид объекта недвижимости)			
Лист № ____ Раздела 4.2	Всего листов раздела 4.2 : ____	Всего разделов: ____	Всего листов выписки: ____
15.09.2021 № 99/2021/417658050			
Кадастровый номер:		02:17:000000:1127	

Номер точки	Координаты, м		Описание закрепления на местности	Средняя квадратическая погрешность определения координат характерных точек границы части земельного участка, м
	X	Y		
1	2	3	4	5
201	795172.99	1324371.88	данные отсутствуют	данные отсутствуют
202	795145.69	1324362.73	данные отсутствуют	данные отсутствуют
203	795130.56	1324356.11	данные отсутствуют	данные отсутствуют
204	795511.15	1324411.91	данные отсутствуют	данные отсутствуют
205	795512.99	1324405.21	данные отсутствуют	данные отсутствуют
206	795511.2	1324395.46	данные отсутствуют	данные отсутствуют
207	795526.68	1324383.73	данные отсутствуют	данные отсутствуют
208	795550.31	1324384.8	данные отсутствуют	данные отсутствуют
209	795577.92	1324417.63	данные отсутствуют	данные отсутствуют
210	795566.92	1324418.53	данные отсутствуют	данные отсутствуют
211	795545.68	1324417.38	данные отсутствуют	данные отсутствуют
212	795529.19	1324415.78	данные отсутствуют	данные отсутствуют
213	795512.99	1324412.6	данные отсутствуют	данные отсутствуют
214	795315.21	1324330.04	данные отсутствуют	данные отсутствуют
215	795431.41	1324332.16	данные отсутствуют	данные отсутствуют
216	795480.9	1324362.35	данные отсутствуют	данные отсутствуют
217	795499.26	1324392.11	данные отсутствуют	данные отсутствуют
Государственный регистратор				ФГИС ЕГРН
полное наименование должности			подпись	инициалы, фамилия

М.П.

Земельный участок			
(вид объекта недвижимости)			
Лист № ____ Раздела 4.2	Всего листов раздела 4.2 : ____	Всего разделов: ____	Всего листов выписки: ____
15.09.2021 № 99/2021/417658050			
Кадастровый номер:		02:17:000000:1127	

Номер точки	Координаты, м		Описание закрепления на местности	Средняя квадратическая погрешность определения координат характерных точек границы части земельного участка, м
	X	Y		
1	2	3	4	5
218	795497.3	1324406.75	данные отсутствуют	данные отсутствуют
219	795486.89	1324404.77	данные отсутствуют	данные отсутствуют
220	795470.62	1324401.92	данные отсутствуют	данные отсутствуют
221	795455.05	1324396.43	данные отсутствуют	данные отсутствуют
222	795440.59	1324388.44	данные отсутствуют	данные отсутствуют
223	795431.66	1324381.94	данные отсутствуют	данные отсутствуют
224	795419.32	1324370.97	данные отсутствуют	данные отсутствуют
225	795408.56	1324362.81	данные отсутствуют	данные отсутствуют
226	795393.21	1324356.7	данные отсутствуют	данные отсутствуют
227	795379.08	1324348.16	данные отсутствуют	данные отсутствуют
228	795369.43	1324343.84	данные отсутствуют	данные отсутствуют
229	795348.75	1324341.04	данные отсутствуют	данные отсутствуют
230	795332.62	1324337.48	данные отсутствуют	данные отсутствуют
231	795317.3	1324331.31	данные отсутствуют	данные отсутствуют
232	796117.25	1324156.65	данные отсутствуют	данные отсутствуют
233	796117.97	1324134.87	данные отсутствуют	данные отсутствуют
234	796116.62	1324117.42	данные отсутствуют	данные отсутствуют
Государственный регистратор				ФГИС ЕГРН
полное наименование должности			подпись	инициалы, фамилия

М.П.

Раздел 4.2

Выписка из Единого государственного реестра недвижимости об объекте недвижимости
Сведения о частях земельного участка

Земельный участок			
(вид объекта недвижимости)			
Лист № ____ Раздела 4.2	Всего листов раздела 4.2 : ____	Всего разделов: ____	Всего листов выписки: ____
15.09.2021 № 99/2021/417658050			
Кадастровый номер:		02:17:000000:1127	

Номер точки	Координаты, м		Описание закрепления на местности	Средняя квадратическая погрешность определения координат характерных точек границы части земельного участка, м
	X	Y		
1	2	3	4	5
235	796118.23	1324109.1	данные отсутствуют	данные отсутствуют
236	796152.33	1324102.39	данные отсутствуют	данные отсутствуют
237	796182.93	1324094.6	данные отсутствуют	данные отсутствуют
238	796196.89	1324118.76	данные отсутствуют	данные отсутствуют
239	796197.62	1324119.98	данные отсутствуют	данные отсутствуют
240	796192.59	1324126.02	данные отсутствуют	данные отсутствуют
241	796180.09	1324136.8	данные отсутствуют	данные отсутствуют
242	796165.98	1324145.38	данные отсутствуют	данные отсутствуют
243	796150.64	1324151.52	данные отсутствуют	данные отсутствуют
244	796134.51	1324155.06	данные отсутствуют	данные отсутствуют
245	796117.64	1324156.63	данные отсутствуют	данные отсутствуют
246	795606.81	1324411.53	данные отсутствуют	данные отсутствуют
247	795593.6	1324373.11	данные отсутствуют	данные отсутствуют
248	795591.7	1324346.52	данные отсутствуют	данные отсутствуют
248	795591.7	1324346.52	данные отсутствуют	данные отсутствуют
249	795679.29	1324333.22	данные отсутствуют	данные отсутствуют
250	795757.43	1324353.93	данные отсутствуют	данные отсутствуют
Государственный регистратор				ФГИС ЕГРН
полное наименование должности			подпись	инициалы, фамилия

М.П.

Земельный участок			
(вид объекта недвижимости)			
Лист № ____ Раздела 4.2	Всего листов раздела 4.2 : ____	Всего разделов: ____	Всего листов выписки: ____
15.09.2021 № 99/2021/417658050			
Кадастровый номер:		02:17:000000:1127	

Номер точки	Координаты, м		Описание закрепления на местности	Средняя квадратическая погрешность определения координат характерных точек границы части земельного участка, м
	X	Y		
1	2	3	4	5
251	795791.77	1324357.92	данные отсутствуют	данные отсутствуют
252	795810.47	1324383.96	данные отсутствуют	данные отсутствуют
253	795803.1	1324388.48	данные отсутствуют	данные отсутствуют
254	795787.8	1324394.68	данные отсутствуют	данные отсутствуют
255	795771.67	1324398.27	данные отсутствуют	данные отсутствуют
256	795760.07	1324399.62	данные отсутствуют	данные отсутствуют
257	795743.57	1324400.1	данные отсутствуют	данные отсутствуют
258	795727.2	1324397.88	данные отсутствуют	данные отсутствуют
259	795711.43	1324392.98	данные отсутствуют	данные отсутствуют
260	795696.68	1324385.55	данные отсутствуют	данные отсутствуют
261	795681.56	1324378.17	данные отсутствуют	данные отсутствуют
262	795665.35	1324381.28	данные отсутствуют	данные отсутствуют
263	795652.32	1324384.16	данные отсутствуют	данные отсутствуют
264	795637.69	1324394.06	данные отсутствуют	данные отсутствуют
265	795624.2	1324403.59	данные отсутствуют	данные отсутствуют
266	795609.34	1324410.79	данные отсутствуют	данные отсутствуют
267	795592.9	1324363.31	данные отсутствуют	данные отсутствуют

Государственный регистратор		ФГИС ЕГРН
полное наименование должности	подпись	инициалы, фамилия

М.П.

Земельный участок			
(вид объекта недвижимости)			
Лист № ____ Раздела 4.2	Всего листов раздела 4.2 : ____	Всего разделов: ____	Всего листов выписки: ____
15.09.2021 № 99/2021/417658050			
Кадастровый номер:		02:17:000000:1127	

Номер точки	Координаты, м		Описание закрепления на местности	Средняя квадратическая погрешность определения координат характерных точек границы части земельного участка, м
	X	Y		
1	2	3	4	5
268	795625.91	1324341.32	данные отсутствуют	данные отсутствуют
269	795623.09	1324343.17	данные отсутствуют	данные отсутствуют
270	795611.4	1324349.95	данные отсутствуют	данные отсутствуют
271	795602.26	1324358.29	данные отсутствуют	данные отсутствуют

Государственный регистратор		ФГИС ЕГРН
полное наименование должности	подпись	инициалы, фамилия

М.П.

Земельный участок				
(вид объекта недвижимости)				
Лист № ____ Раздела 4.2		Всего листов раздела 4.2 : ____		Всего разделов: ____
15.09.2021 № 99/2021/417658050				
Кадастровый номер:			02:17:000000:1127	
Сведения о характерных точках границы части (частей) земельного участка				
Учетный номер части: 5				
Система координат: МСК-05				
Зона №				
Номер точки	Координаты, м		Описание закрепления на местности	Средняя квадратическая погрешность определения координат характерных точек границы части земельного участка, м
	X	Y		
1	2	3	4	5
1	796670.28	1324806.02	данные отсутствуют	данные отсутствуют
2	796672.78	1324806.09	данные отсутствуют	данные отсутствуют
3	796663.32	1324847.98	данные отсутствуют	данные отсутствуют
4	796407.86	1324856.16	данные отсутствуют	данные отсутствуют
5	796356.85	1324859.11	данные отсутствуют	данные отсутствуют
6	796261.68	1324864.21	данные отсутствуют	данные отсутствуют
7	796196.18	1324867.16	данные отсутствуют	данные отсутствуют
8	796130.41	1324870.65	данные отсутствуют	данные отсутствуют
9	796055.24	1324875.49	данные отсутствуют	данные отсутствуют
10	795983.83	1324880.59	данные отсутствуют	данные отсутствуют
11	795925.31	1324885.96	данные отсутствуют	данные отсутствуют
12	795770.41	1324897.23	данные отсутствуют	данные отсутствуют
13	795683.42	1324904.21	данные отсутствуют	данные отсутствуют
14	795576.04	1324910.12	данные отсутствуют	данные отсутствуют
15	795461.68	1324918.71	данные отсутствуют	данные отсутствуют
16	795356.98	1324927.3	данные отсутствуют	данные отсутствуют
Государственный регистратор			ФГИС ЕГРН	
полное наименование должности			подпись	
			инициалы, фамилия	

М.П.

Раздел 4.2

Выписка из Единого государственного реестра недвижимости об объекте недвижимости
Сведения о частях земельного участка

Земельный участок				
(вид объекта недвижимости)				
Лист № ____ Раздела 4.2		Всего листов раздела 4.2 : ____		Всего разделов: ____
15.09.2021 № 99/2021/417658050				
Кадастровый номер:			02:17:000000:1127	
Сведения о характерных точках границы части (частей) земельного участка				
Учетный номер части: 5				
Система координат: МСК-05				
Зона №				
Номер точки	Координаты, м		Описание закрепления на местности	Средняя квадратическая погрешность определения координат характерных точек границы части земельного участка, м
	X	Y		
1	2	3	4	5
17	795201.69	1324938.57	данные отсутствуют	данные отсутствуют
18	795133.5	1324944.21	данные отсутствуют	данные отсутствуют
19	795118.32	1324944.21	данные отсутствуют	данные отсутствуют
20	795107.62	1324917.96	данные отсутствуют	данные отсутствуют
21	795103.32	1324903.98	данные отсутствуют	данные отсутствуют
22	795171.99	1324897.92	данные отсутствуют	данные отсутствуют
23	795173.14	1324897.84	данные отсутствуют	данные отсутствуют
24	795299	1324889.65	данные отсутствуют	данные отсутствуют
25	795387.27	1324883	данные отсутствуют	данные отсутствуют
26	795466.04	1324876.5	данные отсутствуют	данные отсутствуют
27	795466.68	1324876.45	данные отсутствуют	данные отсутствуют
28	795545.13	1324870.97	данные отсутствуют	данные отсутствуют
29	795545.15	1324870.97	данные отсутствуют	данные отсутствуют
30	795619.42	1324865.82	данные отсутствуют	данные отсутствуют
31	795619.45	1324865.82	данные отсутствуют	данные отсутствуют
32	795704.35	1324859.98	данные отсутствуют	данные отсутствуют
33	795791.49	1324853.82	данные отсутствуют	данные отсутствуют
Государственный регистратор			ФГИС ЕГРН	
полное наименование должности			подпись	
			инициалы, фамилия	

М.П.

Земельный участок			
(вид объекта недвижимости)			
Лист № ____ Раздела 4.2	Всего листов раздела 4.2 : ____	Всего разделов: ____	Всего листов выписки: ____
15.09.2021 № 99/2021/417658050			
Кадастровый номер:		02:17:000000:1127	

Номер точки	Координаты, м		Описание закрепления на местности	Средняя квадратическая погрешность определения координат характерных точек границы части земельного участка, м
	X	Y		
1	2	3	4	5
34	796010.01	1324836.6	данные отсутствуют	данные отсутствуют
35	796010.58	1324836.55	данные отсутствуют	данные отсутствуют
36	796112.45	1324829.69	данные отсутствуют	данные отсутствуют
37	796113.47	1324829.63	данные отсутствуют	данные отсутствуют
38	796250.27	1324823.22	данные отсутствуют	данные отсутствуют
39	796387.96	1324814.95	данные отсутствуют	данные отсутствуют
40	796388.2	1324814.94	данные отсутствуют	данные отсутствуют
41	796491.13	1324809.25	данные отсутствуют	данные отсутствуют
42	796492.31	1324809.19	данные отсутствуют	данные отсутствуют
43	796575.23	1324806.58	данные отсутствуют	данные отсутствуют
44	796576.53	1324806.55	данные отсутствуют	данные отсутствуют
45	796670	1324806.02	данные отсутствуют	данные отсутствуют
46	800700.54	1326163.31	данные отсутствуют	данные отсутствуют
47	800720.56	1326169.95	данные отсутствуют	данные отсутствуют
48	800762.64	1326180.99	данные отсутствуют	данные отсутствуют
49	800844.53	1326196.9	данные отсутствуют	данные отсутствуют
50	800916.79	1326210.85	данные отсутствуют	данные отсутствуют

Государственный регистратор		ФГИС ЕГРН
полное наименование должности	подпись	инициалы, фамилия

М.П.

Земельный участок			
(вид объекта недвижимости)			
Лист № ____ Раздела 4.2	Всего листов раздела 4.2 : ____	Всего разделов: ____	Всего листов выписки: ____
15.09.2021 № 99/2021/417658050			
Кадастровый номер:		02:17:000000:1127	

Номер точки	Координаты, м		Описание закрепления на местности	Средняя квадратическая погрешность определения координат характерных точек границы части земельного участка, м
	X	Y		
1	2	3	4	5
51	800985.82	1326222.71	данные отсутствуют	данные отсутствуют
52	800986.63	1326222.86	данные отсутствуют	данные отсутствуют
53	801049.32	1326234.7	данные отсутствуют	данные отсутствуют
54	801106.86	1326244.92	данные отсутствуют	данные отсутствуют
55	801111.97	1326246.11	данные отсутствуют	данные отсутствуют
56	801155.32	1326258.62	данные отсутствуют	данные отсутствуют
57	801156.91	1326259.11	данные отсутствуют	данные отсутствуют
58	801163.96	1326262.01	данные отсутствуют	данные отсутствуют
59	801215.29	1326287.87	данные отсутствуют	данные отсутствуют
60	801219.07	1326289.99	данные отсутствуют	данные отсутствуют
61	801237.53	1326301.39	данные отсутствуют	данные отсутствуют
62	801291.33	1326329.15	данные отсутствуют	данные отсутствуют
63	801291.65	1326329.32	данные отсутствуют	данные отсутствуют
64	801370.03	1326370.49	данные отсутствуют	данные отсутствуют
65	801370.37	1326370.67	данные отсутствуют	данные отсутствуют
66	801392.06	1326382.28	данные отсутствуют	данные отсутствуют
67	801391.08	1326386.54	данные отсутствуют	данные отсутствуют

Государственный регистратор		ФГИС ЕГРН
полное наименование должности	подпись	инициалы, фамилия

М.П.

Земельный участок			
(вид объекта недвижимости)			
Лист № ____ Раздела 4.2	Всего листов раздела 4.2 : ____	Всего разделов: ____	Всего листов выписки: ____
15.09.2021 № 99/2021/417658050			
Кадастровый номер:		02:17:000000:1127	

Номер точки	Координаты, м		Описание закрепления на местности	Средняя квадратическая погрешность определения координат характерных точек границы части земельного участка, м
	X	Y		
1	2	3	4	5
68	801376.2	1326419.47	данные отсутствуют	данные отсутствуют
69	801237.79	1326352.33	данные отсутствуют	данные отсутствуют
70	801201.46	1326330.52	данные отсутствуют	данные отсутствуют
71	801152.04	1326308.72	данные отсутствуют	данные отсутствуют
72	801127.33	1326299.03	данные отсутствуют	данные отсутствуют
73	801103.11	1326292.25	данные отсутствуют	данные отсутствуют
74	801036.25	1326278.68	данные отсутствуют	данные отсутствуют
75	801012.02	1326273.36	данные отсутствуют	данные отсутствуют
76	800858.2	1326238.54	данные отсутствуют	данные отсутствуют
77	800742.65	1326216.67	данные отсутствуют	данные отсутствуют
78	800684.74	1326200.98	данные отсутствуют	данные отсутствуют
79	800684.74	1326158.03	данные отсутствуют	данные отсутствуют
80	795218.75	1326476.36	данные отсутствуют	данные отсутствуют
81	795214.93	1326476.77	данные отсутствуют	данные отсутствуют
82	795204.14	1326477.33	данные отсутствуют	данные отсутствуют
83	795187.35	1326476.53	данные отсутствуют	данные отсутствуют
84	795171.7	1326474.35	данные отсутствуют	данные отсутствуют
Государственный регистратор				ФГИС ЕГРН
полное наименование должности			подпись	инициалы, фамилия

М.П.

Раздел 4.2

Выписка из Единого государственного реестра недвижимости об объекте недвижимости
Сведения о частях земельного участка

Земельный участок			
(вид объекта недвижимости)			
Лист № ____ Раздела 4.2	Всего листов раздела 4.2 : ____	Всего разделов: ____	Всего листов выписки: ____
15.09.2021 № 99/2021/417658050			
Кадастровый номер:		02:17:000000:1127	

Номер точки	Координаты, м		Описание закрепления на местности	Средняя квадратическая погрешность определения координат характерных точек границы части земельного участка, м
	X	Y		
1	2	3	4	5
85	795168.35	1326464.58	данные отсутствуют	данные отсутствуют
86	795389.96	1326436.09	данные отсутствуют	данные отсутствуют
87	795421.62	1326437.36	данные отсутствуют	данные отсутствуют
88	795539.38	1326471.55	данные отсутствуют	данные отсутствуют
89	795581.57	1326496.76	данные отсутствуют	данные отсутствуют
90	795579.2	1326497.17	данные отсутствуют	данные отсутствуют
91	795562.69	1326497.72	данные отсутствуют	данные отсутствуют
92	795546.32	1326495.55	данные отсутствуют	данные отсутствуют
93	795536.33	1326492.82	данные отсутствуют	данные отсутствуют
94	795521.94	1326487.72	данные отсутствуют	данные отсутствуют
95	795507.32	1326480.05	данные отсутствуют	данные отсутствуют
96	795490.45	1326476.56	данные отсутствуют	данные отсутствуют
97	795474.76	1326471.4	данные отсутствуют	данные отсутствуют
98	795463.45	1326470.51	данные отсутствуют	данные отсутствуют
99	795451.54	1326468.16	данные отсутствуют	данные отсутствуют
100	795438.55	1326464.41	данные отсутствуют	данные отсутствуют
101	795423.47	1326457.66	данные отсутствуют	данные отсутствуют
Государственный регистратор				ФГИС ЕГРН
полное наименование должности			подпись	инициалы, фамилия

М.П.

Земельный участок			
(вид объекта недвижимости)			
Лист № ____ Раздела 4.2	Всего листов раздела 4.2 : ____	Всего разделов: ____	Всего листов выписки: ____
15.09.2021 № 99/2021/417658050			
Кадастровый номер:		02:17:000000:1127	

Номер точки	Координаты, м		Описание закрепления на местности	Средняя квадратическая погрешность определения координат характерных точек границы части земельного участка, м
	X	Y		
1	2	3	4	5
102	795409.46	1326459.9	данные отсутствуют	данные отсутствуют
103	795383.15	1326464.85	данные отсутствуют	данные отсутствуют
104	795368.82	1326466.48	данные отсутствуют	данные отсутствуют
105	795353.7	1326468.05	данные отсутствуют	данные отсутствуют
106	795343.72	1326469.43	данные отсутствуют	данные отсутствуют
107	795327.6	1326472.25	данные отсутствуют	данные отсутствуют
108	795311.18	1326474.02	данные отсутствуют	данные отсутствуют
109	795303.1	1326473.55	данные отсутствуют	данные отсутствуют
110	795340.57	1326450.02	данные отсутствуют	данные отсутствуют
111	801371.13	1325530.51	данные отсутствуют	данные отсутствуют
112	801386.63	1325527.12	данные отсутствуют	данные отсутствуют
113	801454.95	1325542.62	данные отсутствуют	данные отсутствуют
114	801530.29	1325552.21	данные отсутствуют	данные отсутствуют
115	801534.09	1325571.84	данные отсутствуют	данные отсутствуют
116	801536.93	1325585.08	данные отсутствуют	данные отсутствуют
117	801525.31	1325585.08	данные отсутствуют	данные отсутствуют
118	801515.16	1325584.56	данные отсутствуют	данные отсутствуют

Государственный регистратор		ФГИС ЕГРН
полное наименование должности	подпись	инициалы, фамилия

М.П.

Земельный участок			
(вид объекта недвижимости)			
Лист № ____ Раздела 4.2	Всего листов раздела 4.2 : ____	Всего разделов: ____	Всего листов выписки: ____
15.09.2021 № 99/2021/417658050			
Кадастровый номер:		02:17:000000:1127	

Номер точки	Координаты, м		Описание закрепления на местности	Средняя квадратическая погрешность определения координат характерных точек границы части земельного участка, м
	X	Y		
1	2	3	4	5
119	801500.17	1325583.03	данные отсутствуют	данные отсутствуют
120	801489.48	1325581.36	данные отсутствуют	данные отсутствуют
121	801473.47	1325579.84	данные отсутствуют	данные отсутствуют
122	801456.96	1325580.39	данные отсутствуют	данные отсутствуют
123	801440.59	1325578.21	данные отсутствуют	данные отсутствуют
124	801424.8	1325573.36	данные отсутствуют	данные отсутствуют
125	801410.02	1325565.99	данные отсутствуют	данные отсутствуют
126	801398.49	1325558.61	данные отсутствуют	данные отсутствуют
127	801378.34	1325557.54	данные отсутствуют	данные отсутствуют
128	801361.98	1325555.3	данные отсутствуют	данные отсутствуют
129	801358.54	1325554.23	данные отсутствуют	данные отсутствуют
130	801359.02	1325546.98	данные отсутствуют	данные отсутствуют
131	801362.41	1325535.84	данные отсутствуют	данные отсутствуют
132	800701.24	1325516.97	данные отсутствуют	данные отсутствуют
133	800735.64	1325517.46	данные отсутствуют	данные отсутствуют
134	800771.49	1325523.76	данные отсутствуют	данные отсутствуют
135	800808.31	1325527.15	данные отсутствуют	данные отсутствуют

Государственный регистратор		ФГИС ЕГРН
полное наименование должности	подпись	инициалы, фамилия

М.П.

Земельный участок			
(вид объекта недвижимости)			
Лист № ____ Раздела 4.2	Всего листов раздела 4.2 : ____	Всего разделов: ____	Всего листов выписки: ____
15.09.2021 № 99/2021/417658050			
Кадастровый номер:		02:17:000000:1127	

Номер точки	Координаты, м		Описание закрепления на местности	Средняя квадратическая погрешность определения координат характерных точек границы части земельного участка, м
	X	Y		
1	2	3	4	5
136	800843.19	1325538.29	данные отсутствуют	данные отсутствуют
137	800846.37	1325538.71	данные отсутствуют	данные отсутствуют
138	800834.53	1325540.98	данные отсутствуют	данные отсутствуют
139	800820.6	1325542.52	данные отсутствуют	данные отсутствуют
140	800795.58	1325543.52	данные отсутствуют	данные отсутствуют
141	800779.08	1325542.81	данные отсутствуют	данные отсутствуют
142	800769.11	1325541.04	данные отсутствуют	данные отсутствуют
143	800750.56	1325536.76	данные отсутствуют	данные отсутствуют
144	800715	1325532.66	данные отсутствуют	данные отсутствуют
145	800698.65	1325530.27	данные отсутствуют	данные отсутствуют
146	800685.66	1325531.96	данные отсутствуют	данные отсутствуют
147	800656.46	1325537.8	данные отсутствуют	данные отсутствуют
148	800635.24	1325544.06	данные отсутствуют	данные отсутствуют
149	800672.66	1325524.72	данные отсутствуют	данные отсутствуют
150	801215.13	1325494.66	данные отсутствуют	данные отсутствуют
151	801253.89	1325499.5	данные отсутствуют	данные отсутствуют
152	801299.91	1325511.61	данные отсутствуют	данные отсутствуют
Государственный регистратор				ФГИС ЕГРН
полное наименование должности			подпись	инициалы, фамилия

М.П.

Раздел 4.2

Выписка из Единого государственного реестра недвижимости об объекте недвижимости
Сведения о частях земельного участка

Земельный участок			
(вид объекта недвижимости)			
Лист № ____ Раздела 4.2	Всего листов раздела 4.2 : ____	Всего разделов: ____	Всего листов выписки: ____
15.09.2021 № 99/2021/417658050			
Кадастровый номер:		02:17:000000:1127	

Номер точки	Координаты, м		Описание закрепления на местности	Средняя квадратическая погрешность определения координат характерных точек границы части земельного участка, м
	X	Y		
1	2	3	4	5
153	801318.32	1325524.7	данные отсутствуют	данные отсутствуют
154	801324.62	1325535.84	данные отсутствуют	данные отсутствуют
155	801325.88	1325540.33	данные отсутствуют	данные отсутствуют
156	801317.47	1325536.34	данные отсутствуют	данные отсутствуют
157	801304.99	1325535.42	данные отсутствуют	данные отсутствуют
158	801288.63	1325533.14	данные отсутствуют	данные отсутствуют
159	801272.87	1325528.2	данные отсутствуют	данные отсутствуют
160	801258.14	1325520.73	данные отсутствуют	данные отсутствуют
161	801249.3	1325515.77	данные отсутствуют	данные отсутствуют
162	801237.7	1325514.31	данные отсутствуют	данные отсутствуют
163	801227.24	1325516.55	данные отсутствуют	данные отсутствуют
164	801210.77	1325517.84	данные отсутствуют	данные отсутствуют
165	801197.04	1325516.83	данные отсутствуют	данные отсутствуют
166	801182.82	1325514.79	данные отсутствуют	данные отсутствуют
167	801166.72	1325511.1	данные отсутствуют	данные отсутствуют
168	801149.15	1325508.95	данные отсутствуют	данные отсутствуют
169	801133.24	1325513.39	данные отсутствуют	данные отсутствуют
Государственный регистратор				ФГИС ЕГРН
полное наименование должности			подпись	инициалы, фамилия

М.П.

Земельный участок			
(вид объекта недвижимости)			
Лист № ____ Раздела 4.2	Всего листов раздела 4.2 : ____	Всего разделов: ____	Всего листов выписки: ____
15.09.2021 № 99/2021/417658050			
Кадастровый номер:		02:17:000000:1127	

Номер точки	Координаты, м		Описание закрепления на местности	Средняя квадратическая погрешность определения координат характерных точек границы части земельного участка, м
	X	Y		
1	2	3	4	5
170	801116.82	1325515.15	данные отсутствуют	данные отсутствуют
171	801100.64	1325517.58	данные отсутствуют	данные отсутствуют
172	801088.28	1325522.55	данные отсутствуют	данные отсутствуют
173	801073.78	1325526.46	данные отсутствуют	данные отсутствуют
174	801057.49	1325529.2	данные отсутствуют	данные отсутствуют
175	801040.97	1325529.22	данные отсутствуют	данные отсутствуют
176	801024.68	1325526.52	данные отсутствуют	данные отсутствуют
177	801021.82	1325526.45	данные отсутствуют	данные отсутствуют
178	801106.74	1325515.52	данные отсутствуют	данные отсутствуют
179	801164.96	1325498.39	данные отсутствуют	данные отсутствуют
180	795265.11	1324384.05	данные отсутствуют	данные отсутствуют
181	795281.85	1324373.8	данные отсутствуют	данные отсутствуют
182	795296.08	1324352.05	данные отсутствуют	данные отсутствуют
183	795318.5	1324326.26	данные отсутствуют	данные отсутствуют
183	795318.5	1324326.26	данные отсутствуют	данные отсутствуют
184	795333.69	1324317.4	данные отсутствуют	данные отсутствуют
184	795333.69	1324317.4	данные отсутствуют	данные отсутствуют

Государственный регистратор		ФГИС ЕГРН
полное наименование должности	подпись	инициалы, фамилия

М.П.

Земельный участок			
(вид объекта недвижимости)			
Лист № ____ Раздела 4.2	Всего листов раздела 4.2 : ____	Всего разделов: ____	Всего листов выписки: ____
15.09.2021 № 99/2021/417658050			
Кадастровый номер:		02:17:000000:1127	

Номер точки	Координаты, м		Описание закрепления на местности	Средняя квадратическая погрешность определения координат характерных точек границы части земельного участка, м
	X	Y		
1	2	3	4	5
185	795369.93	1324319.01	данные отсутствуют	данные отсутствуют
185	795369.93	1324319.01	данные отсутствуют	данные отсутствуют
186	795412.79	1324328.18	данные отсутствуют	данные отсутствуют
187	795410.78	1324329.33	данные отсутствуют	данные отсутствуют
188	795395.73	1324336.14	данные отсутствуют	данные отсутствуют
189	795379.4	1324342.53	данные отсутствуют	данные отсутствуют
190	795368.59	1324352.58	данные отсутствуют	данные отсутствуют
191	795360.58	1324358.99	данные отсутствуют	данные отсутствуют
192	795346.87	1324368.2	данные отсутствуют	данные отсутствуют
193	795332.24	1324374.89	данные отсутствуют	данные отсутствуют
194	795320.5	1324379.16	данные отсутствуют	данные отсутствуют
195	795304.56	1324383.5	данные отсутствуют	данные отсутствуют
196	795288.13	1324385.15	данные отсутствуют	данные отсутствуют
197	795265.48	1324384.07	данные отсутствуют	данные отсутствуют
198	795122.89	1324351.12	данные отсутствуют	данные отсутствуют
199	795173.65	1324335.05	данные отсутствуют	данные отсутствуют
200	795176.05	1324372.55	данные отсутствуют	данные отсутствуют

Государственный регистратор		ФГИС ЕГРН
полное наименование должности	подпись	инициалы, фамилия

М.П.

Земельный участок			
(вид объекта недвижимости)			
Лист № ____ Раздела 4.2	Всего листов раздела 4.2 : ____	Всего разделов: ____	Всего листов выписки: ____
15.09.2021 № 99/2021/417658050			
Кадастровый номер:		02:17:000000:1127	

Номер точки	Координаты, м		Описание закрепления на местности	Средняя квадратическая погрешность определения координат характерных точек границы части земельного участка, м
	X	Y		
1	2	3	4	5
201	795172.99	1324371.88	данные отсутствуют	данные отсутствуют
202	795145.69	1324362.73	данные отсутствуют	данные отсутствуют
203	795130.56	1324356.11	данные отсутствуют	данные отсутствуют
204	795511.15	1324411.91	данные отсутствуют	данные отсутствуют
205	795512.99	1324405.21	данные отсутствуют	данные отсутствуют
206	795511.2	1324395.46	данные отсутствуют	данные отсутствуют
207	795526.68	1324383.73	данные отсутствуют	данные отсутствуют
208	795550.31	1324384.8	данные отсутствуют	данные отсутствуют
209	795577.92	1324417.63	данные отсутствуют	данные отсутствуют
210	795566.92	1324418.53	данные отсутствуют	данные отсутствуют
211	795545.68	1324417.38	данные отсутствуют	данные отсутствуют
212	795529.19	1324415.78	данные отсутствуют	данные отсутствуют
213	795512.99	1324412.6	данные отсутствуют	данные отсутствуют
214	795315.21	1324330.04	данные отсутствуют	данные отсутствуют
215	795431.41	1324332.16	данные отсутствуют	данные отсутствуют
216	795480.9	1324362.35	данные отсутствуют	данные отсутствуют
217	795499.26	1324392.11	данные отсутствуют	данные отсутствуют
Государственный регистратор				ФГИС ЕГРН
полное наименование должности			подпись	инициалы, фамилия

М.П.

Раздел 4.2

Выписка из Единого государственного реестра недвижимости об объекте недвижимости
Сведения о частях земельного участка

Земельный участок			
(вид объекта недвижимости)			
Лист № ____ Раздела 4.2	Всего листов раздела 4.2 : ____	Всего разделов: ____	Всего листов выписки: ____
15.09.2021 № 99/2021/417658050			
Кадастровый номер:		02:17:000000:1127	

Номер точки	Координаты, м		Описание закрепления на местности	Средняя квадратическая погрешность определения координат характерных точек границы части земельного участка, м
	X	Y		
1	2	3	4	5
218	795497.3	1324406.75	данные отсутствуют	данные отсутствуют
219	795486.89	1324404.77	данные отсутствуют	данные отсутствуют
220	795470.62	1324401.92	данные отсутствуют	данные отсутствуют
221	795455.05	1324396.43	данные отсутствуют	данные отсутствуют
222	795440.59	1324388.44	данные отсутствуют	данные отсутствуют
223	795431.66	1324381.94	данные отсутствуют	данные отсутствуют
224	795419.32	1324370.97	данные отсутствуют	данные отсутствуют
225	795408.56	1324362.81	данные отсутствуют	данные отсутствуют
226	795393.21	1324356.7	данные отсутствуют	данные отсутствуют
227	795379.08	1324348.16	данные отсутствуют	данные отсутствуют
228	795369.43	1324343.84	данные отсутствуют	данные отсутствуют
229	795348.75	1324341.04	данные отсутствуют	данные отсутствуют
230	795332.62	1324337.48	данные отсутствуют	данные отсутствуют
231	795317.3	1324331.31	данные отсутствуют	данные отсутствуют
232	796117.25	1324156.65	данные отсутствуют	данные отсутствуют
233	796117.97	1324134.87	данные отсутствуют	данные отсутствуют
234	796116.62	1324117.42	данные отсутствуют	данные отсутствуют
Государственный регистратор				ФГИС ЕГРН
полное наименование должности			подпись	инициалы, фамилия

М.П.

Земельный участок			
(вид объекта недвижимости)			
Лист № ____ Раздела 4.2	Всего листов раздела 4.2 : ____	Всего разделов: ____	Всего листов выписки: ____
15.09.2021 № 99/2021/417658050			
Кадастровый номер:		02:17:000000:1127	

Номер точки	Координаты, м		Описание закрепления на местности	Средняя квадратическая погрешность определения координат характерных точек границы части земельного участка, м
	X	Y		
1	2	3	4	5
235	796118.23	1324109.1	данные отсутствуют	данные отсутствуют
236	796152.33	1324102.39	данные отсутствуют	данные отсутствуют
237	796182.93	1324094.6	данные отсутствуют	данные отсутствуют
238	796196.89	1324118.76	данные отсутствуют	данные отсутствуют
239	796197.62	1324119.98	данные отсутствуют	данные отсутствуют
240	796192.59	1324126.02	данные отсутствуют	данные отсутствуют
241	796180.09	1324136.8	данные отсутствуют	данные отсутствуют
242	796165.98	1324145.38	данные отсутствуют	данные отсутствуют
243	796150.64	1324151.52	данные отсутствуют	данные отсутствуют
244	796134.51	1324155.06	данные отсутствуют	данные отсутствуют
245	796117.64	1324156.63	данные отсутствуют	данные отсутствуют
246	795606.81	1324411.53	данные отсутствуют	данные отсутствуют
247	795593.6	1324373.11	данные отсутствуют	данные отсутствуют
248	795591.7	1324346.52	данные отсутствуют	данные отсутствуют
248	795591.7	1324346.52	данные отсутствуют	данные отсутствуют
249	795679.29	1324333.22	данные отсутствуют	данные отсутствуют
250	795757.43	1324353.93	данные отсутствуют	данные отсутствуют

Государственный регистратор		ФГИС ЕГРН
полное наименование должности	подпись	инициалы, фамилия

М.П.

Земельный участок			
(вид объекта недвижимости)			
Лист № ____ Раздела 4.2	Всего листов раздела 4.2 : ____	Всего разделов: ____	Всего листов выписки: ____
15.09.2021 № 99/2021/417658050			
Кадастровый номер:		02:17:000000:1127	

Номер точки	Координаты, м		Описание закрепления на местности	Средняя квадратическая погрешность определения координат характерных точек границы части земельного участка, м
	X	Y		
1	2	3	4	5
251	795791.77	1324357.92	данные отсутствуют	данные отсутствуют
252	795810.47	1324383.96	данные отсутствуют	данные отсутствуют
253	795803.1	1324388.48	данные отсутствуют	данные отсутствуют
254	795787.8	1324394.68	данные отсутствуют	данные отсутствуют
255	795771.67	1324398.27	данные отсутствуют	данные отсутствуют
256	795760.07	1324399.62	данные отсутствуют	данные отсутствуют
257	795743.57	1324400.1	данные отсутствуют	данные отсутствуют
258	795727.2	1324397.88	данные отсутствуют	данные отсутствуют
259	795711.43	1324392.98	данные отсутствуют	данные отсутствуют
260	795696.68	1324385.55	данные отсутствуют	данные отсутствуют
261	795681.56	1324378.17	данные отсутствуют	данные отсутствуют
262	795665.35	1324381.28	данные отсутствуют	данные отсутствуют
263	795652.32	1324384.16	данные отсутствуют	данные отсутствуют
264	795637.69	1324394.06	данные отсутствуют	данные отсутствуют
265	795624.2	1324403.59	данные отсутствуют	данные отсутствуют
266	795609.34	1324410.79	данные отсутствуют	данные отсутствуют
267	795592.9	1324363.31	данные отсутствуют	данные отсутствуют

Государственный регистратор		ФГИС ЕГРН
полное наименование должности	подпись	инициалы, фамилия

М.П.

Земельный участок				
(вид объекта недвижимости)				
Лист № ____ Раздела 4.2		Всего листов раздела 4.2 : ____		Всего разделов: ____
Всего листов выписки: ____				
15.09.2021 № 99/2021/417658050				
Кадастровый номер:			02:17:000000:1127	
Номер точки	Координаты, м		Описание закрепления на местности	Средняя квадратическая погрешность определения координат характерных точек границы части земельного участка, м
	X	Y		
1	2	3	4	5
268	795625.91	1324341.32	данные отсутствуют	данные отсутствуют
269	795623.09	1324343.17	данные отсутствуют	данные отсутствуют
270	795611.4	1324349.95	данные отсутствуют	данные отсутствуют
271	795602.26	1324358.29	данные отсутствуют	данные отсутствуют

Государственный регистратор		ФГИС ЕГРН
полное наименование должности	подпись	инициалы, фамилия

М.П.

Выписка из Единого государственного реестра недвижимости об объекте недвижимости

Сведения о характеристиках объекта недвижимости

На основании запроса от 14.09.2021 г., поступившего на рассмотрение 14.09.2021 г., сообщаем, что согласно записям Единого государственного реестра недвижимости:

Земельный участок			
(вид объекта недвижимости)			
Лист № <u> </u> Раздела <u>1</u>	Всего листов раздела <u>1</u> : <u> </u>	Всего разделов: <u> </u>	Всего листов выписки: <u> </u>
14.09.2021 № 99/2021/417320301			
Кадастровый номер:		02:17:000000:1148	

Номер кадастрового квартала:	02:17:000000
Дата присвоения кадастрового номера:	21.03.2016
Ранее присвоенный государственный учетный номер:	данные отсутствуют
Адрес:	установлено относительно ориентира, расположенного в границах участка. Почтовый адрес ориентира: 452974 Республика Башкортостан, Буравевский р-н, с/с Вострецовский
Площадь:	2520135 +/- 13891 кв. м
Кадастровая стоимость, руб.:	4284229.5
Кадастровые номера расположенных в пределах земельного участка объектов недвижимости:	данные отсутствуют
Кадастровые номера объектов недвижимости, из которых образован объект недвижимости:	02:17:000000:189, 02:17:060802:26, 02:17:150701:7
Кадастровые номера образованных объектов недвижимости:	данные отсутствуют
Сведения о включении объекта недвижимости в состав предприятия как имущественного комплекса:	

Государственный регистратор		ФГИС ЕГРН
полное наименование должности	подпись	инициалы, фамилия

М.П.

Раздел 1

Выписка из Единого государственного реестра недвижимости об объекте недвижимости

Сведения о характеристиках объекта недвижимости

Земельный участок			
(вид объекта недвижимости)			
Лист № <u> </u> Раздела <u>1</u>	Всего листов раздела <u>1</u> : <u> </u>	Всего разделов: <u> </u>	Всего листов выписки: <u> </u>
14.09.2021 № 99/2021/417320301			
Кадастровый номер:		02:17:000000:1148	

Категория земель:	Земли сельскохозяйственного назначения
Виды разрешенного использования:	для возделывания сельскохозяйственных культур
Сведения о кадастровом инженере:	Фамиева Эльвина Дамировна №02-12-794
Сведения о лесах, водных объектах и об иных природных объектах, расположенных в пределах земельного участка:	данные отсутствуют
Сведения о том, что земельный участок полностью или частично расположен в границах зоны с особыми условиями использования территории или территории объекта культурного наследия	данные отсутствуют
Сведения о том, что земельный участок расположен в границах особой экономической зоны, территории опережающего социально-экономического развития, зоны территориального развития в Российской Федерации, игровой зоны:	данные отсутствуют
Сведения о том, что земельный участок расположен в границах особо охраняемой природной территории, охотничьих угодий, лесничеств, лесопарков:	данные отсутствуют
Сведения о результатах проведения государственного земельного надзора:	данные отсутствуют
Сведения о расположении земельного участка в границах территории, в отношении которой утвержден проект межевания территории:	данные отсутствуют

Государственный регистратор		ФГИС ЕГРН
полное наименование должности	подпись	инициалы, фамилия

М.П.

Сведения о характеристиках объекта недвижимости


Земельный участок			
(вид объекта недвижимости)			
Лист № ____ Раздела 1	Всего листов раздела 1 : ____	Всего разделов: ____	Всего листов выписки: ____
14.09.2021 № 99/2021/417320301			
Кадастровый номер:		02:17:000000:1148	
Условный номер земельного участка:	данные отсутствуют		
Сведения о принятии акта и (или) заключении договора, предусматривающих предоставление в соответствии с земельным законодательством исполнительным органом государственной власти или органом местного самоуправления находящегося в государственной или муниципальной собственности земельного участка для строительства наемного дома социального использования или наемного дома коммерческого использования:	данные отсутствуют		
Сведения о том, что земельный участок или земельные участки образованы на основании решения об изъятии земельного участка и (или) расположенного на нем объекта недвижимости для государственных или муниципальных нужд:	данные отсутствуют		
Сведения о том, что земельный участок образован из земель или земельного участка, государственная собственность на которые не разграничена:	данные отсутствуют		
Сведения о наличии земельного спора о местоположении границ земельных участков:	данные отсутствуют		
Статус записи об объекте недвижимости:	Сведения об объекте недвижимости имеют статус "актуальные"		
Особые отметки:	<p>Граница земельного участка состоит из 2 контуров. Для данного земельного участка обеспечен доступ посредством земельного участка (земельных участков) с кадастровым номером (кадастровыми номерами) 02:17:000000:476. Сведения о видах разрешенного использования имеют статус «Актуальные незасвидетельствованные». Право (ограничение права, обременение объекта недвижимости) зарегистрировано на данный объект недвижимости с видами разрешенного использования «Для ведения крестьянского (фермерского) хозяйства».</p> <p>Состав земельного участка: 1) №1 площадь: 872053.8 кв.м 2) №2 площадь: 1648081.92 кв.м</p>		
Получатель выписки:	Рачкова Елена Сергеевна		
Государственный регистратор		ФГИС ЕГРН	
полное наименование должности	подпись	инициалы, фамилия	

М.П.

Земельный участок			
(вид объекта недвижимости)			
Лист № __ Раздела <u>2</u>	Всего листов раздела <u>2</u> : __	Всего разделов: __	
14.09.2021 № 99/2021/417320301			
Кадастровый номер:		02:17:000000:1148	
1.	Правообладатель (правообладатели):	1.1. Сельское поселение Вострещовский сельсовет муниципального района Бураевский район Республики Башкортостан	
2.	Вид, номер и дата государственной регистрации права:	2.1. Собственность, № 02:17:000000:1148-02/130/2017-1 от 16.10.2017	
Ограничение прав и обременение объекта недвижимости:			
3.	3.1.1.	вид:	Аренда, весь объект
		дата государственной регистрации:	25.07.2018
		номер государственной регистрации:	02:17:000000:1148-02/130/2018-3
		срок, на который установлено ограничение прав и обременение объекта недвижимости:	с 01.12.2017 по 01.12.2066
		лицо, в пользу которого установлено ограничение прав и обременение объекта недвижимости:	Билалова Диана Даниловна
	основание государственной регистрации:	Договор аренды находящегося в муниципальной собственности сельского поселения Вострещовский сельсовет муниципального района Бураевский район земельного участка от 24.11.2017 №001-2017	
4.	Договоры участия в долевом строительстве:	не зарегистрировано	
5.	Заявленные в судебном порядке права требования:	данные отсутствуют	
6.	Сведения о возражении в отношении зарегистрированного права:	данные отсутствуют	
7.	Сведения о наличии решения об изъятии объекта недвижимости для государственных и муниципальных нужд:	данные отсутствуют	
8.	Сведения о невозможности государственной регистрации без личного участия правообладателя или его законного представителя:		
9.	Правопритязания и сведения о наличии поступивших, но не рассмотренных заявлений о проведении государственной регистрации права (перехода, прекращения права), ограничения права или обременения объекта недвижимости, сделки в отношении объекта недвижимости:	данные отсутствуют	
10.	Сведения об осуществлении государственной регистрации сделки, права, ограничения права без необходимого в силу закона согласия третьего лица, органа:	данные отсутствуют	
11.	Сведения о невозможности государственной регистрации перехода, прекращения, ограничения права на земельный участок из земель сельскохозяйственного назначения:		
Государственный регистратор		ФГИС ЕГРН	
полное наименование должности	подпись	инициалы, фамилия	

М.П.

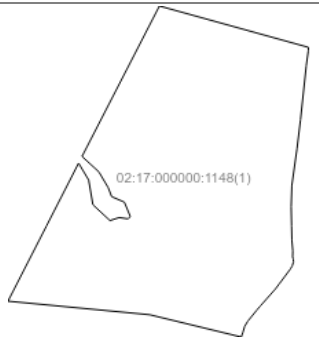
Земельный участок			
(вид объекта недвижимости)			
Лист № __ Раздела <u>3</u>	Всего листов раздела <u>3</u> : __	Всего разделов: __	Всего листов выписки: __
14.09.2021 № 99/2021/417320301			
Кадастровый номер:		02:17:000000:1148	

План (чертеж, схема) земельного участка			
			
Масштаб 1: данные отсутствуют	Условные обозначения:		

Государственный регистратор		ФГИС ЕГРН
полное наименование должности	подпись	инициалы, фамилия

М.П.

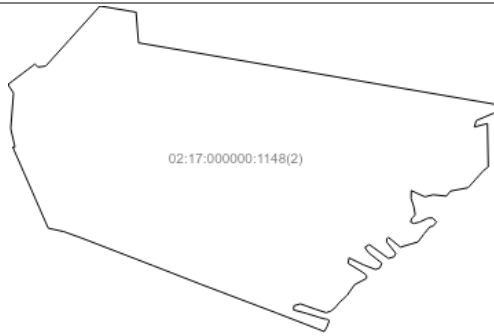
Земельный участок			
(вид объекта недвижимости)			
Лист № __ Раздела <u>3</u>	Всего листов раздела <u>3</u> : __	Всего разделов: __	Всего листов выписки: __
14.09.2021 № 99/2021/417320301			
Кадастровый номер:		02:17:000000:1148	

План (чертеж, схема) земельного участка			
			
Масштаб 1: данные отсутствуют	Условные обозначения:		

Государственный регистратор		ФГИС ЕГРН
полное наименование должности	подпись	инициалы, фамилия

М.П.

Земельный участок			
(вид объекта недвижимости)			
Лист № <u> </u> Раздела <u>3</u>	Всего листов раздела <u>3.1</u> : <u> </u>	Всего разделов: <u> </u>	Всего листов выписки: <u> </u>
14.09.2021 № 99/2021/417320301			
Кадастровый номер:		02:17:000000:1148	

План (чертеж, схема) земельного участка			
			
Масштаб 1: данные отсутствуют	Условные обозначения:		

Государственный регистратор		ФГИС ЕГРН
полное наименование должности	подпись	инициалы, фамилия

М.П.

Раздел 3.1

Земельный участок			
(вид объекта недвижимости)			
Лист № <u> </u> Раздела <u>3.1</u>	Всего листов раздела <u>3.1</u> : <u> </u>	Всего разделов: <u> </u>	Всего листов выписки: <u> </u>
14.09.2021 № 99/2021/417320301			
Кадастровый номер:		02:17:000000:1148	

Описание местоположения границ земельного участка							
Номер п/п	Номер точки		Дирекционный угол	Горизонтальное проложение, м	Описание закрепления на местности	Кадастровые номера смежных участков	Сведения об адресах правообладателей смежных земельных участков
	начальная	конечная					
1	2	3	4	5	6	7	8
1	1	2	данные отсутствуют	данные отсутствуют	данные отсутствуют	данные отсутствуют	данные отсутствуют
2	2	3	данные отсутствуют	данные отсутствуют	данные отсутствуют	данные отсутствуют	данные отсутствуют
3	3	4	данные отсутствуют	данные отсутствуют	данные отсутствуют	данные отсутствуют	данные отсутствуют
4	4	5	данные отсутствуют	данные отсутствуют	данные отсутствуют	данные отсутствуют	данные отсутствуют
5	5	6	данные отсутствуют	данные отсутствуют	данные отсутствуют	данные отсутствуют	данные отсутствуют
6	6	7	данные отсутствуют	данные отсутствуют	данные отсутствуют	данные отсутствуют	данные отсутствуют
7	7	8	данные отсутствуют	данные отсутствуют	данные отсутствуют	данные отсутствуют	данные отсутствуют
8	8	9	данные отсутствуют	данные отсутствуют	данные отсутствуют	данные отсутствуют	данные отсутствуют
9	9	10	данные отсутствуют	данные отсутствуют	данные отсутствуют	данные отсутствуют	данные отсутствуют
10	10	11	данные отсутствуют	данные отсутствуют	данные отсутствуют	данные отсутствуют	данные отсутствуют
11	11	12	данные отсутствуют	данные отсутствуют	данные отсутствуют	данные отсутствуют	данные отсутствуют
12	12	13	данные отсутствуют	данные отсутствуют	данные отсутствуют	данные отсутствуют	данные отсутствуют
13	13	14	данные отсутствуют	данные отсутствуют	данные отсутствуют	данные отсутствуют	данные отсутствуют
14	14	15	данные отсутствуют	данные отсутствуют	данные отсутствуют	данные отсутствуют	данные отсутствуют

			отсутствуют	отсутствуют			
15	15	16	данные отсутствуют	данные отсутствуют	данные отсутствуют	данные отсутствуют	данные отсутствуют

Государственный регистратор		ФГИС ЕГРН
полное наименование должности	подпись	инициалы, фамилия

М.П.

Раздел 3.1

Выписка из Единого государственного реестра недвижимости об объекте недвижимости
Описание местоположения земельного участка

Земельный участок			
(вид объекта недвижимости)			
Лист № __ Раздела 3.1	Всего листов раздела 3.1 : __	Всего разделов: __	Всего листов выписки: __
14.09.2021 № 99/2021/417320301			
Кадастровый номер:		02:17:000000:1148	

Описание местоположения границ земельного участка							
Номер п/п	Номер точки		Дирекционный угол	Горизонтальное проложение, м	Описание закрепления на местности	Кадастровые номера смежных участков	Сведения об адресах правообладателей смежных земельных участков
	начальная	конечная					
1	2	3	4	5	6	7	8
16	16	17	данные отсутствуют	данные отсутствуют	данные отсутствуют	данные отсутствуют	данные отсутствуют
17	17	18	данные отсутствуют	данные отсутствуют	данные отсутствуют	данные отсутствуют	данные отсутствуют
18	18	19	данные отсутствуют	данные отсутствуют	данные отсутствуют	данные отсутствуют	данные отсутствуют
19	19	20	данные отсутствуют	данные отсутствуют	данные отсутствуют	данные отсутствуют	данные отсутствуют
20	20	21	данные отсутствуют	данные отсутствуют	данные отсутствуют	данные отсутствуют	данные отсутствуют
21	21	22	данные отсутствуют	данные отсутствуют	данные отсутствуют	данные отсутствуют	данные отсутствуют
22	22	23	данные отсутствуют	данные отсутствуют	данные отсутствуют	данные отсутствуют	данные отсутствуют
23	23	24	данные отсутствуют	данные отсутствуют	данные отсутствуют	данные отсутствуют	данные отсутствуют
24	24	25	данные отсутствуют	данные отсутствуют	данные отсутствуют	данные отсутствуют	данные отсутствуют
25	25	26	данные отсутствуют	данные отсутствуют	данные отсутствуют	данные отсутствуют	данные отсутствуют
26	26	27	данные отсутствуют	данные отсутствуют	данные отсутствуют	данные отсутствуют	данные отсутствуют
27	27	28	данные отсутствуют	данные отсутствуют	данные отсутствуют	данные отсутствуют	данные отсутствуют
28	28	29	данные отсутствуют	данные отсутствуют	данные отсутствуют	данные отсутствуют	данные отсутствуют

29	29	30	данные отсутствуют	данные отсутствуют	данные отсутствуют	данные отсутствуют	данные отсутствуют
30	30	31	данные отсутствуют	данные отсутствуют	данные отсутствуют	данные отсутствуют	данные отсутствуют

Государственный регистратор				ФГИС ЕГРН
полное наименование должности		подпись		инициалы, фамилия

М.П.

Раздел 3.1

Выписка из Единого государственного реестра недвижимости об объекте недвижимости
Описание местоположения земельного участка

Земельный участок			
(вид объекта недвижимости)			
Лист №	Раздела 3.1	Всего листов раздела 3.1 : _____	Всего разделов: _____
14.09.2021 № 99/2021/417320301			
Кадастровый номер:		02:17:000000:1148	

Описание местоположения границ земельного участка							
Номер п/п	Номер точки		Дирекционный угол	Горизонтальное проложение, м	Описание закрепления на местности	Кадастровые номера смежных участков	Сведения об адресах правообладателей смежных земельных участков
	начальная	конечная					
1	2	3	4	5	6	7	8
31	31	32	данные отсутствуют	данные отсутствуют	данные отсутствуют	данные отсутствуют	данные отсутствуют
32	32	33	данные отсутствуют	данные отсутствуют	данные отсутствуют	данные отсутствуют	данные отсутствуют
33	33	34	данные отсутствуют	данные отсутствуют	данные отсутствуют	данные отсутствуют	данные отсутствуют
34	34	35	данные отсутствуют	данные отсутствуют	данные отсутствуют	данные отсутствуют	данные отсутствуют
35	35	36	данные отсутствуют	данные отсутствуют	данные отсутствуют	данные отсутствуют	данные отсутствуют
36	36	37	данные отсутствуют	данные отсутствуют	данные отсутствуют	данные отсутствуют	данные отсутствуют
37	37	38	данные отсутствуют	данные отсутствуют	данные отсутствуют	данные отсутствуют	данные отсутствуют
38	38	39	данные отсутствуют	данные отсутствуют	данные отсутствуют	данные отсутствуют	данные отсутствуют
39	39	40	данные отсутствуют	данные отсутствуют	данные отсутствуют	данные отсутствуют	данные отсутствуют
40	40	41	данные отсутствуют	данные отсутствуют	данные отсутствуют	данные отсутствуют	данные отсутствуют
41	41	42	данные отсутствуют	данные отсутствуют	данные отсутствуют	данные отсутствуют	данные отсутствуют
42	42	43	данные отсутствуют	данные отсутствуют	данные отсутствуют	данные отсутствуют	данные отсутствуют
43	43	44	данные отсутствуют	данные отсутствуют	данные отсутствуют	данные отсутствуют	данные отсутствуют

44	44	45	данные отсутствуют	данные отсутствуют	данные отсутствуют	данные отсутствуют	данные отсутствуют
45	45	1	данные отсутствуют	данные отсутствуют	данные отсутствуют	данные отсутствуют	данные отсутствуют

Государственный регистратор		ФГИС ЕГРН
полное наименование должности	подпись	инициалы, фамилия

М.П.

Раздел 3.1

Выписка из Единого государственного реестра недвижимости об объекте недвижимости
Описание местоположения земельного участка

Земельный участок			
(вид объекта недвижимости)			
Лист № __ Раздела 3.1	Всего листов раздела 3.1 : __	Всего разделов: __	Всего листов выписки: __
14.09.2021 № 99/2021/417320301			
Кадастровый номер:		02:17:000000:1148	

Описание местоположения границ земельного участка							
Номер п/п	Номер точки		Дирекционный угол	Горизонтальное проложение, м	Описание закрепления на местности	Кадастровые номера смежных участков	Сведения об адресах правообладателей смежных земельных участков
	начальная	конечная					
1	2	3	4	5	6	7	8
46	47	48	данные отсутствуют	данные отсутствуют	данные отсутствуют	данные отсутствуют	данные отсутствуют
47	48	49	данные отсутствуют	данные отсутствуют	данные отсутствуют	данные отсутствуют	данные отсутствуют
48	49	50	данные отсутствуют	данные отсутствуют	данные отсутствуют	данные отсутствуют	данные отсутствуют
49	50	51	данные отсутствуют	данные отсутствуют	данные отсутствуют	данные отсутствуют	данные отсутствуют
50	51	52	данные отсутствуют	данные отсутствуют	данные отсутствуют	данные отсутствуют	данные отсутствуют
51	52	53	данные отсутствуют	данные отсутствуют	данные отсутствуют	данные отсутствуют	данные отсутствуют
52	53	54	данные отсутствуют	данные отсутствуют	данные отсутствуют	данные отсутствуют	данные отсутствуют
53	54	55	данные отсутствуют	данные отсутствуют	данные отсутствуют	данные отсутствуют	данные отсутствуют
54	55	56	данные отсутствуют	данные отсутствуют	данные отсутствуют	данные отсутствуют	данные отсутствуют
55	56	57	данные отсутствуют	данные отсутствуют	данные отсутствуют	данные отсутствуют	данные отсутствуют
56	57	58	данные отсутствуют	данные отсутствуют	данные отсутствуют	данные отсутствуют	данные отсутствуют
57	58	59	данные отсутствуют	данные отсутствуют	данные отсутствуют	данные отсутствуют	данные отсутствуют
58	59	60	данные отсутствуют	данные отсутствуют	данные отсутствуют	данные отсутствуют	данные отсутствуют

59	60	61	данные отсутствуют	данные отсутствуют	данные отсутствуют	данные отсутствуют	данные отсутствуют
60	61	62	данные отсутствуют	данные отсутствуют	данные отсутствуют	данные отсутствуют	данные отсутствуют

Государственный регистратор				ФГИС ЕГРН	
полное наименование должности		подпись		инициалы, фамилия	

М.П.

Раздел 3.1

Выписка из Единого государственного реестра недвижимости об объекте недвижимости
Описание местоположения земельного участка

Земельный участок			
(вид объекта недвижимости)			
Лист №	Раздела 3.1	Всего листов раздела 3.1 : ____	Всего разделов: ____
14.09.2021 № 99/2021/417320301		Всего листов выписки: ____	
Кадастровый номер:		02:17:000000:1148	

Описание местоположения границ земельного участка							
Номер п/п	Номер точки		Дирекционный угол	Горизонтальное проложение, м	Описание закрепления на местности	Кадастровые номера смежных участков	Сведения об адресах правообладателей смежных земельных участков
	начальная	конечная					
1	2	3	4	5	6	7	8
61	62	63	данные отсутствуют	данные отсутствуют	данные отсутствуют	данные отсутствуют	данные отсутствуют
62	63	64	данные отсутствуют	данные отсутствуют	данные отсутствуют	данные отсутствуют	данные отсутствуют
63	64	65	данные отсутствуют	данные отсутствуют	данные отсутствуют	данные отсутствуют	данные отсутствуют
64	65	66	данные отсутствуют	данные отсутствуют	данные отсутствуют	данные отсутствуют	данные отсутствуют
65	66	67	данные отсутствуют	данные отсутствуют	данные отсутствуют	данные отсутствуют	данные отсутствуют
66	67	68	данные отсутствуют	данные отсутствуют	данные отсутствуют	данные отсутствуют	данные отсутствуют
67	68	69	данные отсутствуют	данные отсутствуют	данные отсутствуют	данные отсутствуют	данные отсутствуют
68	69	70	данные отсутствуют	данные отсутствуют	данные отсутствуют	данные отсутствуют	данные отсутствуют
69	70	71	данные отсутствуют	данные отсутствуют	данные отсутствуют	данные отсутствуют	данные отсутствуют
70	71	72	данные отсутствуют	данные отсутствуют	данные отсутствуют	данные отсутствуют	данные отсутствуют
71	72	73	данные отсутствуют	данные отсутствуют	данные отсутствуют	данные отсутствуют	данные отсутствуют
72	73	74	данные отсутствуют	данные отсутствуют	данные отсутствуют	данные отсутствуют	данные отсутствуют
73	74	75	данные отсутствуют	данные отсутствуют	данные отсутствуют	данные отсутствуют	данные отсутствуют

74	75	76	данные отсутствуют	данные отсутствуют	данные отсутствуют	данные отсутствуют	данные отсутствуют
75	76	77	данные отсутствуют	данные отсутствуют	данные отсутствуют	данные отсутствуют	данные отсутствуют

Государственный регистратор		ФГИС ЕГРН
полное наименование должности	подпись	инициалы, фамилия

М.П.

Раздел 3.1

Выписка из Единого государственного реестра недвижимости об объекте недвижимости
Описание местоположения земельного участка

Земельный участок			
(вид объекта недвижимости)			
Лист № __ Раздела 3.1	Всего листов раздела 3.1 : __	Всего разделов: __	Всего листов выписки: __
14.09.2021 № 99/2021/417320301			
Кадастровый номер:		02:17:000000:1148	

Описание местоположения границ земельного участка							
Номер п/п	Номер точки		Дирекционный угол	Горизонтальное проложение, м	Описание закрепления на местности	Кадастровые номера смежных участков	Сведения об адресах правообладателей смежных земельных участков
	начальная	конечная					
1	2	3	4	5	6	7	8
76	77	78	данные отсутствуют	данные отсутствуют	данные отсутствуют	данные отсутствуют	данные отсутствуют
77	78	79	данные отсутствуют	данные отсутствуют	данные отсутствуют	данные отсутствуют	данные отсутствуют
78	79	80	данные отсутствуют	данные отсутствуют	данные отсутствуют	данные отсутствуют	данные отсутствуют
79	80	81	данные отсутствуют	данные отсутствуют	данные отсутствуют	данные отсутствуют	данные отсутствуют
80	81	82	данные отсутствуют	данные отсутствуют	данные отсутствуют	данные отсутствуют	данные отсутствуют
81	82	83	данные отсутствуют	данные отсутствуют	данные отсутствуют	данные отсутствуют	данные отсутствуют
82	83	84	данные отсутствуют	данные отсутствуют	данные отсутствуют	данные отсутствуют	данные отсутствуют
83	84	85	данные отсутствуют	данные отсутствуют	данные отсутствуют	данные отсутствуют	данные отсутствуют
84	85	86	данные отсутствуют	данные отсутствуют	данные отсутствуют	данные отсутствуют	данные отсутствуют
85	86	87	данные отсутствуют	данные отсутствуют	данные отсутствуют	данные отсутствуют	данные отсутствуют
86	87	88	данные отсутствуют	данные отсутствуют	данные отсутствуют	данные отсутствуют	данные отсутствуют
87	88	89	данные отсутствуют	данные отсутствуют	данные отсутствуют	данные отсутствуют	данные отсутствуют
88	89	90	данные отсутствуют	данные отсутствуют	данные отсутствуют	данные отсутствуют	данные отсутствуют

89	90	91	данные отсутствуют	данные отсутствуют	данные отсутствуют	данные отсутствуют	данные отсутствуют
90	91	92	данные отсутствуют	данные отсутствуют	данные отсутствуют	данные отсутствуют	данные отсутствуют

Государственный регистратор		ФГИС ЕГРН
полное наименование должности	подпись	инициалы, фамилия

М.П.

Раздел 3.1

Выписка из Единого государственного реестра недвижимости об объекте недвижимости
Описание местоположения земельного участка

Земельный участок			
(вид объекта недвижимости)			
Лист № __ Раздела 3.1	Всего листов раздела 3.1 : __	Всего разделов: __	Всего листов выписки: __
14.09.2021 № 99/2021/417320301			
Кадастровый номер:		02:17:000000:1148	

Описание местоположения границ земельного участка							
Номер п/п	Номер точки		Дирекционный угол	Горизонтальное проложение, м	Описание закрепления на местности	Кадастровые номера смежных участков	Сведения об адресах правообладателей смежных земельных участков
	начальная	конечная					
1	2	3	4	5	6	7	8
91	92	93	данные отсутствуют	данные отсутствуют	данные отсутствуют	данные отсутствуют	данные отсутствуют
92	93	94	данные отсутствуют	данные отсутствуют	данные отсутствуют	данные отсутствуют	данные отсутствуют
93	94	95	данные отсутствуют	данные отсутствуют	данные отсутствуют	данные отсутствуют	данные отсутствуют
94	95	96	данные отсутствуют	данные отсутствуют	данные отсутствуют	данные отсутствуют	данные отсутствуют
95	96	97	данные отсутствуют	данные отсутствуют	данные отсутствуют	данные отсутствуют	данные отсутствуют
96	97	98	данные отсутствуют	данные отсутствуют	данные отсутствуют	данные отсутствуют	данные отсутствуют
97	98	99	данные отсутствуют	данные отсутствуют	данные отсутствуют	данные отсутствуют	данные отсутствуют
98	99	100	данные отсутствуют	данные отсутствуют	данные отсутствуют	данные отсутствуют	данные отсутствуют
99	100	101	данные отсутствуют	данные отсутствуют	данные отсутствуют	данные отсутствуют	данные отсутствуют
100	101	102	данные отсутствуют	данные отсутствуют	данные отсутствуют	данные отсутствуют	данные отсутствуют
101	102	103	данные отсутствуют	данные отсутствуют	данные отсутствуют	данные отсутствуют	данные отсутствуют
102	103	104	данные отсутствуют	данные отсутствуют	данные отсутствуют	данные отсутствуют	данные отсутствуют
103	104	105	данные отсутствуют	данные отсутствуют	данные отсутствуют	данные отсутствуют	данные отсутствуют

104	105	106	данные отсутствуют	данные отсутствуют	данные отсутствуют	данные отсутствуют	данные отсутствуют
105	106	107	данные отсутствуют	данные отсутствуют	данные отсутствуют	данные отсутствуют	данные отсутствуют

Государственный регистратор		ФГИС ЕГРН
полное наименование должности	подпись	инициалы, фамилия

М.П.

Раздел 3.1

Выписка из Единого государственного реестра недвижимости об объекте недвижимости
Описание местоположения земельного участка

Земельный участок			
(вид объекта недвижимости)			
Лист №	Раздела 3.1	Всего листов раздела 3.1 : _____	Всего разделов: _____
14.09.2021 № 99/2021/417320301			
Кадастровый номер:		02:17:000000:1148	

Описание местоположения границ земельного участка							
Номер п/п	Номер точки		Дирекционный угол	Горизонтальное проложение, м	Описание закрепления на местности	Кадастровые номера смежных участков	Сведения об адресах правообладателей смежных земельных участков
	начальная	конечная					
1	2	3	4	5	6	7	8
106	107	108	данные отсутствуют	данные отсутствуют	данные отсутствуют	данные отсутствуют	данные отсутствуют
107	108	109	данные отсутствуют	данные отсутствуют	данные отсутствуют	данные отсутствуют	данные отсутствуют
108	109	110	данные отсутствуют	данные отсутствуют	данные отсутствуют	данные отсутствуют	данные отсутствуют
109	110	111	данные отсутствуют	данные отсутствуют	данные отсутствуют	данные отсутствуют	данные отсутствуют
110	111	112	данные отсутствуют	данные отсутствуют	данные отсутствуют	данные отсутствуют	данные отсутствуют
111	112	113	данные отсутствуют	данные отсутствуют	данные отсутствуют	данные отсутствуют	данные отсутствуют
112	113	114	данные отсутствуют	данные отсутствуют	данные отсутствуют	данные отсутствуют	данные отсутствуют
113	114	115	данные отсутствуют	данные отсутствуют	данные отсутствуют	данные отсутствуют	данные отсутствуют
114	115	116	данные отсутствуют	данные отсутствуют	данные отсутствуют	данные отсутствуют	данные отсутствуют
115	116	117	данные отсутствуют	данные отсутствуют	данные отсутствуют	данные отсутствуют	данные отсутствуют
116	117	118	данные отсутствуют	данные отсутствуют	данные отсутствуют	данные отсутствуют	данные отсутствуют
117	118	119	данные отсутствуют	данные отсутствуют	данные отсутствуют	данные отсутствуют	данные отсутствуют
118	119	120	данные отсутствуют	данные отсутствуют	данные отсутствуют	данные отсутствуют	данные отсутствуют

119	120	121	данные отсутствуют	данные отсутствуют	данные отсутствуют	данные отсутствуют	данные отсутствуют
120	121	122	данные отсутствуют	данные отсутствуют	данные отсутствуют	данные отсутствуют	данные отсутствуют

Государственный регистратор		ФГИС ЕГРН
полное наименование должности	подпись	инициалы, фамилия

М.П.

Раздел 3.1

Выписка из Единого государственного реестра недвижимости об объекте недвижимости
Описание местоположения земельного участка

Земельный участок			
(вид объекта недвижимости)			
Лист №	Раздела 3.1	Всего листов раздела 3.1 : _____	Всего разделов: _____
14.09.2021 № 99/2021/417320301			
Кадастровый номер:		02:17:000000:1148	

Описание местоположения границ земельного участка							
Номер п/п	Номер точки		Дирекционный угол	Горизонтальное проложение, м	Описание закрепления на местности	Кадастровые номера смежных участков	Сведения об адресах правообладателей смежных земельных участков
	начальная	конечная					
1	2	3	4	5	6	7	8
121	122	123	данные отсутствуют	данные отсутствуют	данные отсутствуют	данные отсутствуют	данные отсутствуют
122	123	124	данные отсутствуют	данные отсутствуют	данные отсутствуют	данные отсутствуют	данные отсутствуют
123	124	125	данные отсутствуют	данные отсутствуют	данные отсутствуют	данные отсутствуют	данные отсутствуют
124	125	126	данные отсутствуют	данные отсутствуют	данные отсутствуют	данные отсутствуют	данные отсутствуют
125	126	127	данные отсутствуют	данные отсутствуют	данные отсутствуют	данные отсутствуют	данные отсутствуют
126	127	128	данные отсутствуют	данные отсутствуют	данные отсутствуют	данные отсутствуют	данные отсутствуют
127	128	129	данные отсутствуют	данные отсутствуют	данные отсутствуют	данные отсутствуют	данные отсутствуют
128	129	130	данные отсутствуют	данные отсутствуют	данные отсутствуют	данные отсутствуют	данные отсутствуют
129	130	131	данные отсутствуют	данные отсутствуют	данные отсутствуют	данные отсутствуют	данные отсутствуют
130	131	132	данные отсутствуют	данные отсутствуют	данные отсутствуют	данные отсутствуют	данные отсутствуют
131	132	133	данные отсутствуют	данные отсутствуют	данные отсутствуют	данные отсутствуют	данные отсутствуют
132	133	47	данные отсутствуют	данные отсутствуют	данные отсутствуют	данные отсутствуют	данные отсутствуют

Государственный регистратор		ФГИС ЕГРН
-----------------------------	--	-----------

Раздел 3.2

Выписка из Единого государственного реестра недвижимости об объекте недвижимости
Описание местоположения земельного участка

Земельный участок			
(вид объекта недвижимости)			
Лист № __	Раздела 3.2	Всего листов раздела 3.2 : __	Всего разделов: __
14.09.2021 № 99/2021/417320301		Всего листов выписки: __	
Кадастровый номер:		02:17:000000:1148	

Сведения о характерных точках границы земельного участка				
Система координат:				
Зона №				
Номер точки	Координаты		Описание закрепления на местности	Средняя квадратическая погрешность определения координат характерных точек границ земельного участка, м
	X	Y		
1	2	3	4	5
1	761957.44	1305030.16	Закрепление отсутствует	2.5
2	762011.88	1305071.07	Закрепление отсутствует	2.5
3	762023.46	1305077.89	Закрепление отсутствует	2.5
4	762038.38	1305082.55	Закрепление отсутствует	2.5
5	762048.9	1305081.69	Закрепление отсутствует	2.5
6	762056.75	1305079.35	Закрепление отсутствует	2.5
7	762056.78	1305079.35	Закрепление отсутствует	2.5
8	762078.62	1305080.1	Закрепление отсутствует	2.5
9	762119.26	1305076.59	Закрепление отсутствует	2.5
10	762173.42	1305075.4	Закрепление отсутствует	2.5
11	762244.49	1305073.98	Закрепление отсутствует	2.5
12	762324.3	1305076.45	Закрепление отсутствует	2.5
13	762462.66	1305095.94	Закрепление отсутствует	2.5
14	762570.03	1305108.97	Закрепление отсутствует	2.5
15	762771.48	1305130.52	Закрепление отсутствует	2.5

Государственный регистратор		ФГИС ЕГРН
полное наименование должности	подпись	инициалы, фамилия

Земельный участок			
(вид объекта недвижимости)			
Лист № <u> </u> Раздела 3.2	Всего листов раздела 3.2 : <u> </u>	Всего разделов: <u> </u>	Всего листов выписки: <u> </u>
14.09.2021 № 99/2021/417320301			
Кадастровый номер:		02:17:000000:1148	

Сведения о характерных точках границы земельного участка				
Система координат:				
Зона №				
Номер точки	Координаты		Описание закрепления на местности	Средняя квадратическая погрешность определения координат характерных точек границ земельного участка, м
	X	Y		
1	2	3	4	5
16	762828.08	1305138.12	Закрепление отсутствует	2.5
17	762840.48	1305138.62	Закрепление отсутствует	2.5
18	762995.05	1304579.92	Закрепление отсутствует	2.5
19	762432.6	1304289.73	Закрепление отсутствует	2.5
20	762375	1304352.81	Закрепление отсутствует	2.5
21	762374.72	1304352.98	Закрепление отсутствует	2.5
22	762315.93	1304387.94	Закрепление отсутствует	2.5
23	762314.75	1304388.39	Закрепление отсутствует	2.5
24	762282.4	1304400.71	Закрепление отсутствует	2.5
25	762261.65	1304448.6	Закрепление отсутствует	2.5
26	762207.36	1304470.96	Закрепление отсутствует	2.5
27	762200.33	1304462.53	Закрепление отсутствует	2.5
28	762199.38	1304461.38	Закрепление отсутствует	2.5
29	762204.17	1304429.45	Закрепление отсутствует	2.5
30	762192.99	1304394.32	Закрепление отсутствует	2.5

Государственный регистратор		ФГИС ЕГРН
полное наименование должности	подпись	инициалы, фамилия

М.П.

Раздел 3.2

Земельный участок			
(вид объекта недвижимости)			
Лист № <u> </u> Раздела 3.2	Всего листов раздела 3.2 : <u> </u>	Всего разделов: <u> </u>	Всего листов выписки: <u> </u>
14.09.2021 № 99/2021/417320301			
Кадастровый номер:		02:17:000000:1148	

Сведения о характерных точках границы земельного участка				
Система координат:				
Зона №				
Номер точки	Координаты		Описание закрепления на местности	Средняя квадратическая погрешность определения координат характерных точек границ земельного участка, м
	X	Y		
1	2	3	4	5
31	762252.07	1304330.46	Закрепление отсутствует	2.5
32	762344.66	1304314.5	Закрепление отсутствует	2.5
33	762407.46	1304276.82	Закрепление отсутствует	2.5
34	762172.94	1304156.56	Закрепление отсутствует	2.5
35	761891.63	1304012.06	Закрепление отсутствует	2.5
36	761840.85	1304543.51	Закрепление отсутствует	2.5
37	761757.66	1304886.77	Закрепление отсутствует	2.5
38	761774.18	1304892.77	Закрепление отсутствует	2.5
39	761797.23	1304899.56	Закрепление отсутствует	2.5
40	761797.26	1304899.57	Закрепление отсутствует	2.5
41	761817.26	1304911.63	Закрепление отсутствует	2.5
42	761817.27	1304911.64	Закрепление отсутствует	2.5
43	761858.73	1304945.5	Закрепление отсутствует	2.5
44	761872.81	1304957.63	Закрепление отсутствует	2.5
45	761937.18	1305014.8	Закрепление отсутствует	2.5

Государственный регистратор		ФГИС ЕГРН
полное наименование должности	подпись	инициалы, фамилия

М.П.

Земельный участок			
(вид объекта недвижимости)			
Лист № ___ Раздела 3.2	Всего листов раздела 3.2 : ___	Всего разделов: ___	Всего листов выписки: ___
14.09.2021 № 99/2021/417320301			
Кадастровый номер:		02:17:000000:1148	

Сведения о характерных точках границы земельного участка				
Система координат:				
Зона №				
Номер точки	Координаты		Описание закрепления на местности	Средняя квадратическая погрешность определения координат характерных точек границ земельного участка, м
	X	Y		
1	2	3	4	5
46	761246.88	1309607.98	Закрепление отсутствует	2.5
47	761210.47	1309631.57	Закрепление отсутствует	2.5
48	761060.26	1309619.55	Закрепление отсутствует	2.5
49	760982.14	1309637.58	Закрепление отсутствует	2.5
50	760982.14	1309628.04	Закрепление отсутствует	2.5
51	760638.85	1309778.88	Закрепление отсутствует	2.5
52	760624.42	1309844.66	Закрепление отсутствует	2.5
53	760598.13	1309918.02	Закрепление отсутствует	2.5
54	760480.73	1310222.88	Закрепление отсутствует	2.5
55	760401.91	1310425.47	Закрепление отсутствует	2.5
56	760278.99	1310750.71	Закрепление отсутствует	2.5
57	760212.06	1310923.74	Закрепление отсутствует	2.5
58	760201.47	1310949.9	Закрепление отсутствует	2.5
59	760224.52	1310962.81	Закрепление отсутствует	2.5
60	760248.63	1310971.49	Закрепление отсутствует	2.5

Государственный регистратор		ФГИС ЕГРН
полное наименование должности	подпись	инициалы, фамилия

М.П.

Раздел 3.2

Выписка из Единого государственного реестра недвижимости об объекте недвижимости
Описание местоположения земельного участка

Земельный участок			
(вид объекта недвижимости)			
Лист № ___ Раздела 3.2	Всего листов раздела 3.2 : ___	Всего разделов: ___	Всего листов выписки: ___
14.09.2021 № 99/2021/417320301			
Кадастровый номер:		02:17:000000:1148	

Сведения о характерных точках границы земельного участка				
Система координат:				
Зона №				
Номер точки	Координаты		Описание закрепления на местности	Средняя квадратическая погрешность определения координат характерных точек границ земельного участка, м
	X	Y		
1	2	3	4	5
61	760251.07	1310968.31	Закрепление отсутствует	2.5
62	760253.23	1310963.01	Закрепление отсутствует	2.5
63	760254.22	1310958.27	Закрепление отсутствует	2.5
64	760255.18	1310951.35	Закрепление отсутствует	2.5
65	760261.77	1310927.94	Закрепление отсутствует	2.5
66	760277.86	1310876.74	Закрепление отсутствует	2.5
67	760293.22	1310819.69	Закрепление отсутствует	2.5
68	760310.77	1310821.15	Закрепление отсутствует	2.5
69	760318.82	1310848.95	Закрепление отсутствует	2.5
70	760296.14	1310912.58	Закрепление отсутствует	2.5
71	760281.51	1310957.93	Закрепление отсутствует	2.5
72	760287.37	1310976.21	Закрепление отсутствует	2.5
73	760301.99	1310995.96	Закрепление отсутствует	2.5
74	760323.94	1311013.52	Закрепление отсутствует	2.5
75	760353.93	1311046.43	Закрепление отсутствует	2.5

Государственный регистратор		ФГИС ЕГРН
полное наименование должности	подпись	инициалы, фамилия

М.П.

Выписка из Единого государственного реестра недвижимости об объекте недвижимости
Описание местоположения земельного участка

Земельный участок			
(вид объекта недвижимости)			
Лист № <u> </u> Раздела 3.2	Всего листов раздела 3.2 : <u> </u>	Всего разделов: <u> </u>	Всего листов выписки: <u> </u>
14.09.2021 № 99/2021/417320301			
Кадастровый номер:		02:17:000000:1148	

Сведения о характерных точках границы земельного участка				
Система координат:				
Зона №				
Номер точки	Координаты		Описание закрепления на местности	Средняя квадратическая погрешность определения координат характерных точек границ земельного участка, м
	X	Y		
1	2	3	4	5
76	760400.01	1311078.61	Закрепление отсутствует	2.5
77	760426.34	1311129.08	Закрепление отсутствует	2.5
78	760438.77	1311129.81	Закрепление отсутствует	2.5
79	760453.4	1311111.53	Закрепление отсутствует	2.5
80	760490.7	1311050.82	Закрепление отсутствует	2.5
81	760513.38	1311055.21	Закрепление отсутствует	2.5
82	760484.12	1311115.92	Закрепление отсутствует	2.5
83	760464.37	1311167.12	Закрепление отсутствует	2.5
84	760470.95	1311186.13	Закрепление отсутствует	2.5
85	760491.43	1311194.18	Закрепление отсутствует	2.5
86	760535.32	1311137.86	Закрепление отсутствует	2.5
87	760557.99	1311122.5	Закрепление отсутствует	2.5
88	760569.7	1311140.78	Закрепление отсутствует	2.5
89	760511.18	1311222.7	Закрепление отсутствует	2.5
90	760517.77	1311246.11	Закрепление отсутствует	2.5

Государственный регистратор		ФГИС ЕГРН
полное наименование должности	подпись	инициалы, фамилия

М.П.

Раздел 3.2

Выписка из Единого государственного реестра недвижимости об объекте недвижимости
Описание местоположения земельного участка

Земельный участок			
(вид объекта недвижимости)			
Лист № <u> </u> Раздела 3.2	Всего листов раздела 3.2 : <u> </u>	Всего разделов: <u> </u>	Всего листов выписки: <u> </u>
14.09.2021 № 99/2021/417320301			
Кадастровый номер:		02:17:000000:1148	

Сведения о характерных точках границы земельного участка				
Система координат:				
Зона №				
Номер точки	Координаты		Описание закрепления на местности	Средняя квадратическая погрешность определения координат характерных точек границ земельного участка, м
	X	Y		
1	2	3	4	5
91	760533.13	1311253.42	Закрепление отсутствует	2.5
92	760579.94	1311215.39	Закрепление отсутствует	2.5
93	760593.1	1311214.66	Закрепление отсутствует	2.5
94	760600.42	1311221.97	Закрепление отсутствует	2.5
95	760558.73	1311273.17	Закрепление отсутствует	2.5
96	760580.67	1311347.78	Закрепление отсутствует	2.5
97	760612.85	1311371.92	Закрепление отсутствует	2.5
98	760645.03	1311398.25	Закрепление отсутствует	2.5
99	760647.23	1311411.41	Закрепление отсутствует	2.5
100	760664.78	1311426.04	Закрепление отсутствует	2.5
101	760682.34	1311410.68	Закрепление отсутствует	2.5
102	760681.6	1311390.2	Закрепление отсутствует	2.5
103	760665.51	1311355.82	Закрепление отсутствует	2.5
104	760658.93	1311331.69	Закрепление отсутствует	2.5
105	760664.78	1311316.33	Закрепление отсутствует	2.5

Государственный регистратор		ФГИС ЕГРН
полное наименование должности	подпись	инициалы, фамилия

М.П.

Земельный участок			
(вид объекта недвижимости)			
Лист №	Раздела 3.2	Всего листов раздела 3.2 : _____	Всего разделов: _____
14.09.2021 № 99/2021/417320301		Всего листов выписки: _____	
Кадастровый номер:		02:17:000000:1148	

Сведения о характерных точках границы земельного участка				
Система координат:				
Зона №				
Номер точки	Координаты		Описание закрепления на местности	Средняя квадратическая погрешность определения координат характерных точек границ земельного участка, м
	X	Y		
1	2	3	4	5
106	760681.6	1311321.45	Закрепление отсутствует	2.5
107	760694.77	1311336.08	Закрепление отсутствует	2.5
108	760732.07	1311329.49	Закрепление отсутствует	2.5
109	760764.99	1311318.52	Закрепление отсутствует	2.5
110	760797.9	1311319.25	Закрепление отсутствует	2.5
111	760771.57	1311377.04	Закрепление отсутствует	2.5
112	760780.35	1311412.14	Закрепление отсутствует	2.5
113	760774.5	1311468.46	Закрепление отсутствует	2.5
114	760795.71	1311485.29	Закрепление отсутствует	2.5
115	760810.34	1311560.62	Закрепление отсутствует	2.5
116	760883.48	1311626.45	Закрепление отсутствует	2.5
117	760898.11	1311645.88	Закрепление отсутствует	2.5
118	761081.69	1311642.54	Закрепление отсутствует	2.5
119	761067.07	1311586.95	Закрепление отсутствует	2.5
120	761094.13	1311595	Закрепление отсутствует	2.5

Государственный регистратор		ФГИС ЕГРН
полное наименование должности	подпись	инициалы, фамилия

М.П.

Раздел 3.2

Выписка из Единого государственного реестра недвижимости об объекте недвижимости
Описание местоположения земельного участка

Земельный участок			
(вид объекта недвижимости)			
Лист №	Раздела 3.2	Всего листов раздела 3.2 : _____	Всего разделов: _____
14.09.2021 № 99/2021/417320301		Всего листов выписки: _____	
Кадастровый номер:		02:17:000000:1148	

Сведения о характерных точках границы земельного участка				
Система координат:				
Зона №				
Номер точки	Координаты		Описание закрепления на местности	Средняя квадратическая погрешность определения координат характерных точек границ земельного участка, м
	X	Y		
1	2	3	4	5
121	761126.31	1311671.07	Закрепление отсутствует	2.5
122	761142.4	1311706.91	Закрепление отсутствует	2.5
123	761157.37	1311708.45	Закрепление отсутствует	2.5
124	761423.08	1310161.83	Закрепление отсутствует	2.5
125	761554.3	1310151.39	Закрепление отсутствует	2.5
126	761552.96	1310150.31	Закрепление отсутствует	2.5
127	761578.99	1309998.09	Закрепление отсутствует	2.5
128	761509.28	1309935.16	Закрепление отсутствует	2.5
129	761434.79	1309867.91	Закрепление отсутствует	2.5
130	761324.63	1309767.76	Закрепление отсутствует	2.5
131	761320.63	1309735.72	Закрепление отсутствует	2.5
132	761332.98	1309721.82	Закрепление отсутствует	2.5

Государственный регистратор		ФГИС ЕГРН
полное наименование должности	подпись	инициалы, фамилия

М.П.

Выписка из Единого государственного реестра недвижимости об объекте недвижимости
Сведения о частях земельного участка

Земельный участок			
<small>(вид объекта недвижимости)</small>			
Лист № __ Раздела 4	Всего листов раздела 4 : __	Всего разделов: __	Всего листов выписки: __
14.09.2021 № 99/2021/417320301			
Кадастровый номер:		02:17:000000:1148	

План (чертеж, схема) части земельного участка	Учетный номер части: 02:17:000000:1148/1
	
Масштаб 1: данные отсутствуют	Условные обозначения:

Государственный регистратор		ФГИС ЕГРН
полное наименование должности	подпись	инициалы, фамилия

М.П.

Выписка из Единого государственного реестра недвижимости об объекте недвижимости
Сведения о частях земельного участка

Земельный участок			
<small>(вид объекта недвижимости)</small>			
Лист № __ Раздела 4	Всего листов раздела 4 : __	Всего разделов: __	Всего листов выписки: __
14.09.2021 № 99/2021/417320301			
Кадастровый номер:		02:17:000000:1148	

План (чертеж, схема) части земельного участка	Учетный номер части: 02:17:000000:1148/2
	
Масштаб 1: данные отсутствуют	Условные обозначения:

Государственный регистратор		ФГИС ЕГРН
полное наименование должности	подпись	инициалы, фамилия

М.П.

Земельный участок			
(вид объекта недвижимости)			
Лист № __ Раздела 4.1	Всего листов раздела 4.1 : __	Всего разделов: __	Всего листов выписки: __
14.09.2021 № 99/2021/417320301			
Кадастровый номер:		02:17:000000:1148	

Учетный номер части	Площадь (м ²)	Содержание ограничения в использовании или ограничения права на объект недвижимости или обременения объекта недвижимости
1	2	3
1	4522	Ограничения прав на земельный участок, предусмотренные статьями 56, 56.1 Земельного кодекса Российской Федерации, 02.17.2.332, Постановление Правительства Российской Федерации "Об утверждении Правил охраны линий и сооружений связи Российской Федерации" № 578 от 09.06.1995
2	106610	Ограничения прав на земельный участок, предусмотренные статьями 56, 56.1 Земельного кодекса Российской Федерации, 02.00.2.476, Приказ государственного комитета РБ по транспорту и дорожному хозяйству "Об установлении границы придорожной полосы автомобильных дорог РБ регионального и межмуниципального значения" № 41 от 12.03.2014

Государственный регистратор		ФГИС ЕГРН
полное наименование должности	подпись	инициалы, фамилия

М.П.

Земельный участок				
(вид объекта недвижимости)				
Лист № __ Раздела 4.2	Всего листов раздела 4.2 : __		Всего разделов: __	Всего листов выписки: __
14.09.2021 № 99/2021/417320301				
Кадастровый номер:			02:17:000000:1148	
Сведения о характерных точках границы части (частей) земельного участка				
Учетный номер части: 1				
Система координат: МСК-02, зона 1				
Зона №				
Номер точки	Координаты, м		Описание закрепления на местности	Средняя квадратическая погрешность определения координат характерных точек границы части земельного участка, м
	X	Y		
1	2	3	4	5
35	761891.63	1304012.06	данные отсутствуют	данные отсутствуют
36	761840.85	1304543.51	данные отсутствуют	данные отсутствуют
37	761757.66	1304886.77	данные отсутствуют	данные отсутствуют
38	761774.18	1304892.77	данные отсутствуют	данные отсутствуют
39	761797.23	1304899.56	данные отсутствуют	данные отсутствуют
40	761797.26	1304899.57	данные отсутствуют	данные отсутствуют
51	760638.85	1309778.88	данные отсутствуют	данные отсутствуют
52	760624.42	1309844.66	данные отсутствуют	2.5
53	760598.13	1309918.02	данные отсутствуют	2.5
54	760480.73	1310222.88	данные отсутствуют	2.5
55	760401.91	1310425.47	данные отсутствуют	2.5
56	760278.99	1310750.71	данные отсутствуют	2.5
57	760212.06	1310923.74	данные отсутствуют	2.5
58	760201.47	1310949.9	данные отсутствуют	данные отсутствуют
59	760224.52	1310962.81	данные отсутствуют	данные отсутствуют
65	760261.77	1310927.94	данные отсутствуют	данные отсутствуют
Государственный регистратор				ФГИС ЕГРН
полное наименование должности			подпись	инициалы, фамилия

М.П.

Земельный участок			
(вид объекта недвижимости)			
Лист № ____ Раздела 4.2	Всего листов раздела 4.2 : ____	Всего разделов: ____	Всего листов выписки: ____
14.09.2021 № 99/2021/417320301			
Кадастровый номер:		02:17:000000:1148	

Номер точки	Координаты, м		Описание закрепления на местности	Средняя квадратическая погрешность определения координат характерных точек границы части земельного участка, м
	X	Y		
1	2	3	4	5
66	760277.86	1310876.74	данные отсутствуют	данные отсутствуют
67	760293.22	1310819.69	данные отсутствуют	данные отсутствуют
133	760692.25	1309755.42	данные отсутствуют	данные отсутствуют
134	760687.63	1309757.45	данные отсутствуют	данные отсутствуют
135	760687.26	1309758.96	данные отсутствуют	0.1
136	760507	1310274.9	данные отсутствуют	0.1
137	760350.16	1310685.84	данные отсутствуют	0.1
138	760304.31	1310820.61	данные отсутствуют	данные отсутствуют
139	760308.41	1310820.95	данные отсутствуют	данные отсутствуют
140	760353.92	1310687.2	данные отсутствуют	0.1
141	760510.76	1310276.26	данные отсутствуют	0.1
142	760691.1	1309760.08	данные отсутствуют	0.1
143	761939.49	1304036.65	данные отсутствуют	данные отсутствуют
144	761803.97	1304903.62	данные отсутствуют	данные отсутствуют
145	761807.63	1304887.29	данные отсутствуют	2.5
146	761839.32	1304761.01	данные отсутствуют	2.5
147	761888.44	1304554.39	данные отсутствуют	2.5

Государственный регистратор		ФГИС ЕГРН
полное наименование должности	подпись	инициалы, фамилия

М.П.

Земельный участок			
(вид объекта недвижимости)			
Лист № ____ Раздела 4.2	Всего листов раздела 4.2 : ____	Всего разделов: ____	Всего листов выписки: ____
14.09.2021 № 99/2021/417320301			
Кадастровый номер:		02:17:000000:1148	

Номер точки	Координаты, м		Описание закрепления на местности	Средняя квадратическая погрешность определения координат характерных точек границы части земельного участка, м
	X	Y		
1	2	3	4	5
148	761897.96	1304463.9	данные отсутствуют	2.5
149	761913.21	1304304.41	данные отсутствуют	2.5
150	761923.1	1304207.1	данные отсутствуют	2.5
151	760695.27	1309754.09	данные отсутствуют	данные отсутствуют
152	760246.92	1310970.87	данные отсутствуют	данные отсутствуют
153	760256	1310948.44	данные отсутствуют	данные отсутствуют
154	760305.52	1310820.71	данные отсутствуют	данные отсутствуют
155	760325.69	1310768.57	данные отсутствуют	2.5
156	760448.6	1310443.37	данные отсутствуют	2.5
157	760527.36	1310240.93	данные отсутствуют	2.5
158	760645	1309935.44	данные отсутствуют	2.5
159	760672.57	1309858.51	данные отсутствуют	2.5
160	760689.83	1309779.85	данные отсутствуют	2.5

Государственный регистратор		ФГИС ЕГРН
полное наименование должности	подпись	инициалы, фамилия

М.П.

Земельный участок				
(вид объекта недвижимости)				
Лист № ___ Раздела 4.2		Всего листов раздела 4.2 : ___		Всего разделов: ___
14.09.2021 № 99/2021/417320301				
Кадастровый номер:			02:17:000000:1148	
Сведения о характерных точках границы части (частей) земельного участка				
Учетный номер части: 2				
Система координат: МСК-02, зона 1				
Зона №				
Номер точки	Координаты, м		Описание закрепления на местности	Средняя квадратическая погрешность определения координат характерных точек границы части земельного участка, м
	X	Y		
1	2	3	4	5
35	761891.63	1304012.06	данные отсутствуют	данные отсутствуют
36	761840.85	1304543.51	данные отсутствуют	данные отсутствуют
37	761757.66	1304886.77	данные отсутствуют	данные отсутствуют
38	761774.18	1304892.77	данные отсутствуют	данные отсутствуют
39	761797.23	1304899.56	данные отсутствуют	данные отсутствуют
40	761797.26	1304899.57	данные отсутствуют	данные отсутствуют
51	760638.85	1309778.88	данные отсутствуют	данные отсутствуют
52	760624.42	1309844.66	данные отсутствуют	2.5
53	760598.13	1309918.02	данные отсутствуют	2.5
54	760480.73	1310222.88	данные отсутствуют	2.5
55	760401.91	1310425.47	данные отсутствуют	2.5
56	760278.99	1310750.71	данные отсутствуют	2.5
57	760212.06	1310923.74	данные отсутствуют	2.5
58	760201.47	1310949.9	данные отсутствуют	данные отсутствуют
59	760224.52	1310962.81	данные отсутствуют	данные отсутствуют
65	760261.77	1310927.94	данные отсутствуют	данные отсутствуют
Государственный регистратор			ФГИС ЕГРН	
полное наименование должности			подпись	
			инициалы, фамилия	

М.П.

Раздел 4.2

Выписка из Единого государственного реестра недвижимости об объекте недвижимости
Сведения о частях земельного участка

Земельный участок				
(вид объекта недвижимости)				
Лист № ___ Раздела 4.2		Всего листов раздела 4.2 : ___		Всего разделов: ___
14.09.2021 № 99/2021/417320301				
Кадастровый номер:			02:17:000000:1148	
Номер точки	Координаты, м		Описание закрепления на местности	Средняя квадратическая погрешность определения координат характерных точек границы части земельного участка, м
	X	Y		
1	2	3	4	5
66	760277.86	1310876.74	данные отсутствуют	данные отсутствуют
67	760293.22	1310819.69	данные отсутствуют	данные отсутствуют
133	760692.25	1309755.42	данные отсутствуют	данные отсутствуют
134	760687.63	1309757.45	данные отсутствуют	данные отсутствуют
135	760687.26	1309758.96	данные отсутствуют	0.1
136	760507	1310274.9	данные отсутствуют	0.1
137	760350.16	1310685.84	данные отсутствуют	0.1
138	760304.31	1310820.61	данные отсутствуют	данные отсутствуют
139	760308.41	1310820.95	данные отсутствуют	данные отсутствуют
140	760353.92	1310687.2	данные отсутствуют	0.1
141	760510.76	1310276.26	данные отсутствуют	0.1
142	760691.1	1309760.08	данные отсутствуют	0.1
143	761939.49	1304036.65	данные отсутствуют	данные отсутствуют
144	761803.97	1304903.62	данные отсутствуют	данные отсутствуют
145	761807.63	1304887.29	данные отсутствуют	2.5
146	761839.32	1304761.01	данные отсутствуют	2.5
147	761888.44	1304554.39	данные отсутствуют	2.5
Государственный регистратор			ФГИС ЕГРН	
полное наименование должности			подпись	
			инициалы, фамилия	

М.П.

Земельный участок			
(вид объекта недвижимости)			
Лист № ____	Раздела 4.2	Всего листов раздела 4.2 : ____	Всего разделов: ____
Всего листов выписки: ____		Всего листов выписки: ____	
14.09.2021 № 99/2021/417320301			
Кадастровый номер:		02:17:000000:1148	

Номер точки	Координаты, м		Описание закрепления на местности	Средняя квадратическая погрешность определения координат характерных точек границы части земельного участка, м
	X	Y		
1	2	3	4	5
148	761897.96	1304463.9	данные отсутствуют	2.5
149	761913.21	1304304.41	данные отсутствуют	2.5
150	761923.1	1304207.1	данные отсутствуют	2.5
151	760695.27	1309754.09	данные отсутствуют	данные отсутствуют
152	760246.92	1310970.87	данные отсутствуют	данные отсутствуют
153	760256	1310948.44	данные отсутствуют	данные отсутствуют
154	760305.52	1310820.71	данные отсутствуют	данные отсутствуют
155	760325.69	1310768.57	данные отсутствуют	2.5
156	760448.6	1310443.37	данные отсутствуют	2.5
157	760527.36	1310240.93	данные отсутствуют	2.5
158	760645	1309935.44	данные отсутствуют	2.5
159	760672.57	1309858.51	данные отсутствуют	2.5
160	760689.83	1309779.85	данные отсутствуют	2.5

Государственный регистратор		ФГИС ЕГРН
полное наименование должности	подпись	инициалы, фамилия

М.П.

Выписка из Единого государственного реестра недвижимости об объекте недвижимости

Сведения о характеристиках объекта недвижимости

На основании запроса от 16.09.2021 г., поступившего на рассмотрение 16.09.2021 г., сообщаем, что согласно записям Единого государственного реестра недвижимости:

Земельный участок			
(вид объекта недвижимости)			
Лист № ____ Раздела 1	Всего листов раздела 1 : ____	Всего разделов: ____	Всего листов выписки: ____
16.09.2021 № 99/2021/41777830			
Кадастровый номер:		02:17:000000:1297	

Номер кадастрового квартала:	02:17:000000
Дата присвоения кадастрового номера:	09.07.2018
Ранее присвоенный государственный учетный номер:	данные отсутствуют
Адрес:	Республика Башкортостан, р-н Бураевский, с/с Тепляковский
Площадь:	97824 +/- 2737 кв. м
Кадастровая стоимость, руб.:	224995.2
Кадастровые номера расположенных в пределах земельного участка объектов недвижимости:	данные отсутствуют
Кадастровые номера объектов недвижимости, из которых образован объект недвижимости:	02:17:000000:206
Кадастровые номера образованных объектов недвижимости:	данные отсутствуют
Сведения о включении объекта недвижимости в состав предприятия как имущественного комплекса:	

Государственный регистратор		ФГИС ЕГРН
полное наименование должности	подпись	инициалы, фамилия

М.П.

Раздел 1

Выписка из Единого государственного реестра недвижимости об объекте недвижимости

Сведения о характеристиках объекта недвижимости

Земельный участок			
(вид объекта недвижимости)			
Лист № ____ Раздела 1	Всего листов раздела 1 : ____	Всего разделов: ____	Всего листов выписки: ____
16.09.2021 № 99/2021/41777830			
Кадастровый номер:		02:17:000000:1297	

Категория земель:	Земли сельскохозяйственного назначения
Виды разрешенного использования:	Для возделывания сельскохозяйственных культур
Сведения о кадастровом инженере:	Гарифулин Марат Ринатович №02-16-1401, ООО "Геостройинжиниринг"
Сведения о лесах, водных объектах и об иных природных объектах, расположенных в пределах земельного участка:	данные отсутствуют
Сведения о том, что земельный участок полностью или частично расположен в границах зоны с особыми условиями использования территории или территории объекта культурного наследия	данные отсутствуют
Сведения о том, что земельный участок расположен в границах особой экономической зоны, территории опережающего социально-экономического развития, зоны территориального развития в Российской Федерации, игровой зоны:	данные отсутствуют
Сведения о том, что земельный участок расположен в границах особо охраняемой природной территории, охотничьих угодий, лесничеств, лесопарков:	данные отсутствуют
Сведения о результатах проведения государственного земельного надзора:	данные отсутствуют
Сведения о расположении земельного участка в границах территории, в отношении которой утвержден проект межевания территории:	данные отсутствуют

Государственный регистратор		ФГИС ЕГРН
полное наименование должности	подпись	инициалы, фамилия

М.П.

Выписка из Единого государственного реестра недвижимости об объекте недвижимости
Сведения о характеристиках объекта недвижимости

Земельный участок			
<small>(вид объекта недвижимости)</small>			
Лист № <u> </u> Раздела <u>1</u>	Всего листов раздела <u>1</u> : <u> </u>	Всего разделов: <u> </u>	Всего листов выписки: <u> </u>
16.09.2021 № 99/2021/41777830			
Кадастровый номер:		02:17:000000:1297	
Условный номер земельного участка:	данные отсутствуют		
Сведения о принятии акта и (или) заключении договора, предусматривающих предоставление в соответствии с земельным законодательством исполнительным органом государственной власти или органом местного самоуправления находящегося в государственной или муниципальной собственности земельного участка для строительства наемного дома социального использования или наемного дома коммерческого использования:	данные отсутствуют		
Сведения о том, что земельный участок или земельные участки образованы на основании решения об изъятии земельного участка и (или) расположенного на нем объекта недвижимости для государственных или муниципальных нужд:	данные отсутствуют		
Сведения о том, что земельный участок образован из земель или земельного участка, государственная собственность на которые не разграничена:	данные отсутствуют		
Сведения о наличии земельного спора о местоположении границ земельных участков:	данные отсутствуют		
Статус записи об объекте недвижимости:	Сведения об объекте недвижимости имеют статус "актуальные"		
Особые отметки:	Граница земельного участка состоит из 2 контуров. Состав земельного участка: 1) №1 площадь: 59727.87 кв.м 2) №2 площадь: 38096.13 кв.м Сведения необходимые для заполнения раздела 2 отсутствуют. Сведения необходимые для заполнения раздела 4 отсутствуют. Сведения необходимые для заполнения раздела 4.1 отсутствуют. Сведения необходимые для заполнения раздела 4.2 отсутствуют.		
Получатель выписки:	Рачкова Елена Сергеевна		

Государственный регистратор		ФГИС ЕГРН
полное наименование должности	подпись	инициалы, фамилия

М.П.

Раздел 3

Выписка из Единого государственного реестра недвижимости об объекте недвижимости
Описание местоположения земельного участка

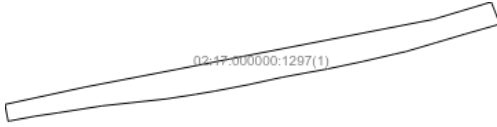
Земельный участок			
<small>(вид объекта недвижимости)</small>			
Лист № <u> </u> Раздела <u>3</u>	Всего листов раздела <u>3</u> : <u> </u>	Всего разделов: <u> </u>	Всего листов выписки: <u> </u>
16.09.2021 № 99/2021/41777830			
Кадастровый номер:		02:17:000000:1297	

План (чертеж, схема) земельного участка			
			
Масштаб 1: данные отсутствуют	Условные обозначения:		

Государственный регистратор		ФГИС ЕГРН
полное наименование должности	подпись	инициалы, фамилия

М.П.

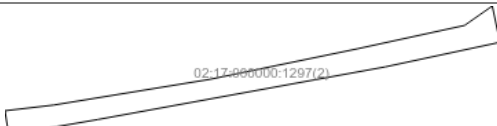
Земельный участок			
(вид объекта недвижимости)			
Лист № ____ Раздела <u>3</u>	Всего листов раздела <u>3</u> : ____	Всего разделов: ____	Всего листов выписки: ____
16.09.2021 № 99/2021/41777830			
Кадастровый номер:		02:17:000000:1297	

План (чертеж, схема) земельного участка			
			
Масштаб 1: данные отсутствуют	Условные обозначения:		

Государственный регистратор		ФГИС ЕГРН
полное наименование должности	подпись	инициалы, фамилия

М.П.

Земельный участок			
(вид объекта недвижимости)			
Лист № ____ Раздела <u>3</u>	Всего листов раздела <u>3</u> : ____	Всего разделов: ____	Всего листов выписки: ____
16.09.2021 № 99/2021/41777830			
Кадастровый номер:		02:17:000000:1297	

План (чертеж, схема) земельного участка			
			
Масштаб 1: данные отсутствуют	Условные обозначения:		

Государственный регистратор		ФГИС ЕГРН
полное наименование должности	подпись	инициалы, фамилия

М.П.

Земельный участок			
(вид объекта недвижимости)			
Лист № <u> </u> Раздела 3.1	Всего листов раздела 3.1 : <u> </u>	Всего разделов: <u> </u>	Всего листов выписки: <u> </u>
16.09.2021 № 99/2021/41777830			
Кадастровый номер:		02:17:000000:1297	

Описание местоположения границ земельного участка							
Номер п/п	Номер точки		Дирекционный угол	Горизонтальное проложение, м	Описание закрепления на местности	Кадастровые номера смежных участков	Сведения об адресах правообладателей смежных земельных участков
	начальная	конечная					
1	2	3	4	5	6	7	8
1	1	2	данные отсутствуют	данные отсутствуют	-	данные отсутствуют	данные отсутствуют
2	1	2	данные отсутствуют	данные отсутствуют	-	данные отсутствуют	данные отсутствуют
3	2	3	данные отсутствуют	данные отсутствуют	-	данные отсутствуют	данные отсутствуют
4	2	3	данные отсутствуют	данные отсутствуют	-	данные отсутствуют	данные отсутствуют
5	3	4	данные отсутствуют	данные отсутствуют	-	данные отсутствуют	данные отсутствуют
6	3	4	данные отсутствуют	данные отсутствуют	-	данные отсутствуют	данные отсутствуют
7	4	5	данные отсутствуют	данные отсутствуют	-	данные отсутствуют	данные отсутствуют
8	4	5	данные отсутствуют	данные отсутствуют	-	данные отсутствуют	данные отсутствуют
9	5	6	данные отсутствуют	данные отсутствуют	-	данные отсутствуют	данные отсутствуют
10	5	6	данные отсутствуют	данные отсутствуют	-	данные отсутствуют	данные отсутствуют
11	6	7	данные отсутствуют	данные отсутствуют	-	данные отсутствуют	данные отсутствуют
12	6	7	данные отсутствуют	данные отсутствуют	-	данные отсутствуют	данные отсутствуют
13	7	8	данные отсутствуют	данные отсутствуют	-	данные отсутствуют	данные отсутствуют
14	7	8	данные отсутствуют	данные отсутствуют	-	данные отсутствуют	данные отсутствуют
			отсутствуют	отсутствуют			
15	8	9	данные отсутствуют	данные отсутствуют	-	данные отсутствуют	данные отсутствуют

Государственный регистратор		ФГИС ЕГРН
полное наименование должности	подпись	инициалы, фамилия

М.П.

Земельный участок			
(вид объекта недвижимости)			
Лист № __	Раздела 3.1	Всего листов раздела 3.1 : __	Всего разделов: __
16.09.2021 № 99/2021/41777830			
Кадастровый номер:		02:17:000000:1297	

Описание местоположения границ земельного участка							
Номер п/п	Номер точки		Дирекционный угол	Горизонтальное проложение, м	Описание закрепления на местности	Кадастровые номера смежных участков	Сведения об адресах правообладателей смежных земельных участков
	начальная	конечная					
1	2	3	4	5	6	7	8
16	8	9	данные отсутствуют	данные отсутствуют	-	данные отсутствуют	данные отсутствуют
17	9	10	данные отсутствуют	данные отсутствуют	-	данные отсутствуют	данные отсутствуют
18	9	10	данные отсутствуют	данные отсутствуют	-	данные отсутствуют	данные отсутствуют
19	10	11	данные отсутствуют	данные отсутствуют	-	данные отсутствуют	данные отсутствуют
20	10	1	данные отсутствуют	данные отсутствуют	-	данные отсутствуют	данные отсутствуют
21	11	12	данные отсутствуют	данные отсутствуют	-	данные отсутствуют	данные отсутствуют
22	12	13	данные отсутствуют	данные отсутствуют	-	данные отсутствуют	данные отсутствуют
23	13	14	данные отсутствуют	данные отсутствуют	-	данные отсутствуют	данные отсутствуют
24	14	15	данные отсутствуют	данные отсутствуют	-	данные отсутствуют	данные отсутствуют
25	15	16	данные отсутствуют	данные отсутствуют	-	данные отсутствуют	данные отсутствуют
26	16	17	данные отсутствуют	данные отсутствуют	-	данные отсутствуют	данные отсутствуют
27	17	18	данные отсутствуют	данные отсутствуют	-	данные отсутствуют	данные отсутствуют
28	18	19	данные отсутствуют	данные отсутствуют	-	данные отсутствуют	данные отсутствуют
29	19	20	данные отсутствуют	данные отсутствуют	-	данные отсутствуют	данные отсутствуют
30	20	21	данные отсутствуют	данные отсутствуют	-	данные отсутствуют	данные отсутствуют

Государственный регистратор		ФГИС ЕГРН
полное наименование должности	подпись	инициалы, фамилия

М.П.

Земельный участок			
(вид объекта недвижимости)			
Лист № <u> </u> Раздела 3.1	Всего листов раздела 3.1 : <u> </u>	Всего разделов: <u> </u>	Всего листов выписки: <u> </u>
16.09.2021 № 99/2021/41777830			
Кадастровый номер:		02:17:000000:1297	

Описание местоположения границ земельного участка							
Номер п/п	Номер точки		Дирекционный угол	Горизонтальное проложение, м	Описание закрепления на местности	Кадастровые номера смежных участков	Сведения об адресах правообладателей смежных земельных участков
	начальная	конечная					
1	2	3	4	5	6	7	8
31	21	22	данные отсутствуют	данные отсутствуют	-	данные отсутствуют	данные отсутствуют
32	22	23	данные отсутствуют	данные отсутствуют	-	данные отсутствуют	данные отсутствуют
33	23	24	данные отсутствуют	данные отсутствуют	-	данные отсутствуют	данные отсутствуют
34	24	1	данные отсутствуют	данные отсутствуют	-	данные отсутствуют	данные отсутствуют

Государственный регистратор		ФГИС ЕГРН
полное наименование должности	подпись	инициалы, фамилия

М.П.

Земельный участок			
(вид объекта недвижимости)			
Лист № <u> </u> Раздела 3.2	Всего листов раздела 3.2 : <u> </u>	Всего разделов: <u> </u>	Всего листов выписки: <u> </u>
16.09.2021 № 99/2021/41777830			
Кадастровый номер:		02:17:000000:1297	

Сведения о характерных точках границы земельного участка				
Система координат:				
Зона №				
Номер точки	Координаты		Описание закрепления на местности	Средняя квадратическая погрешность определения координат характерных точек границ земельного участка, м
	X	Y		
1	2	3	4	5
1	806365.61	1332695.28	-	2.5
2	806444.7	1333103.07	-	2.5
3	806482.59	1333229.53	-	2.5
4	806434.41	1333248.62	данные отсутствуют	2.5
5	806412.6	1333172.27	данные отсутствуют	2.5
6	806393.65	1333108.07	данные отсутствуют	2.5
7	806374.56	1333043.29	данные отсутствуют	2.5
8	806369.02	1333018.59	данные отсутствуют	2.5
9	806352.81	1332948.7	данные отсутствуют	2.5
10	806336.6	1332871.64	данные отсутствуют	2.5
11	806318.49	1332772.48	данные отсутствуют	2.5
12	806302.28	1332698.36	данные отсутствуют	2.5
13	806288.39	1332625.52	данные отсутствуют	2.5
14	806281	1332582.13	данные отсутствуют	2.5
15	806271.12	1332517.94	данные отсутствуют	2.5

Государственный регистратор		ФГИС ЕГРН
полное наименование должности	подпись	инициалы, фамилия

М.П.

Земельный участок			
(вид объекта недвижимости)			
Лист №	Раздела 3.2	Всего листов раздела 3.2 : ____	Всего разделов: ____
Всего листов выписки: ____			
16.09.2021 № 99/2021/41777830			
Кадастровый номер:		02:17:000000:1297	

Сведения о характерных точках границы земельного участка				
Система координат:				
Зона №				
Номер точки	Координаты		Описание закрепления на местности	Средняя квадратическая погрешность определения координат характерных точек границ земельного участка, м
	X	Y		
1	2	3	4	5
16	806262.91	1332442.37	данные отсутствуют	2.5
17	806255.96	1332377.94	данные отсутствуют	2.5
18	806240.81	1332281.3	данные отсутствуют	2.5
19	806233.47	1332231.68	данные отсутствуют	2.5
20	806223.16	1332176.02	данные отсутствуют	2.5
21	806222.43	1332172.79	данные отсутствуют	2.5
22	806259.16	1332165.92	-	2.5
23	806296.94	1332340.73	-	2.5
24	806335.14	1332539.42	-	2.5
25	806299.78	1332728.69	данные отсутствуют	2.5
26	806356.01	1333001.22	данные отсутствуют	2.5
27	806399.29	1333200.23	данные отсутствуют	2.5
28	806435.2	1333251.64	данные отсутствуют	2.5
29	806368.21	1333265.88	-	2.5
30	806322.69	1333052.92	-	2.5

Государственный регистратор		ФГИС ЕГРН
полное наименование должности	подпись	инициалы, фамилия

М.П.

Раздел 3.2

Выписка из Единого государственного реестра недвижимости об объекте недвижимости
Описание местоположения земельного участка

Земельный участок			
(вид объекта недвижимости)			
Лист №	Раздела 3.2	Всего листов раздела 3.2 : ____	Всего разделов: ____
Всего листов выписки: ____			
16.09.2021 № 99/2021/41777830			
Кадастровый номер:		02:17:000000:1297	

Сведения о характерных точках границы земельного участка				
Система координат:				
Зона №				
Номер точки	Координаты		Описание закрепления на местности	Средняя квадратическая погрешность определения координат характерных точек границ земельного участка, м
	X	Y		
1	2	3	4	5
31	806225.47	1332520.52	-	2.5
32	806196.96	1332356.01	-	2.5
33	806241.71	1332348.99	-	2.5
34	806252.19	1332438.87	данные отсутствуют	2.5

Государственный регистратор		ФГИС ЕГРН
полное наименование должности	подпись	инициалы, фамилия

М.П.

Выписка из Единого государственного реестра недвижимости об объекте недвижимости

Сведения о характеристиках объекта недвижимости

На основании запроса от 14.09.2021 г., поступившего на рассмотрение 14.09.2021 г., сообщаем, что согласно записям Единого государственного реестра недвижимости:

Земельный участок			
(вид объекта недвижимости)			
Лист № ____ Раздела 1	Всего листов раздела 1 : ____	Всего разделов: ____	Всего листов выписки: ____
14.09.2021 № 99/2021/417304117			
Кадастровый номер:		02:17:000000:1332	

Номер кадастрового квартала:	02:17:000000
Дата присвоения кадастрового номера:	17.05.2019
Ранее присвоенный государственный учетный номер:	данные отсутствуют
Адрес:	установлено относительно ориентира, расположенного в границах участка. Почтовый адрес ориентира: 452960 Республика Башкортостан, Буравевский р-н, с/с Вострецовский
Площадь:	68800 +/- 2295 кв. м
Кадастровая стоимость, руб.:	116960
Кадастровые номера расположенных в пределах земельного участка объектов недвижимости:	данные отсутствуют
Кадастровые номера объектов недвижимости, из которых образован объект недвижимости:	02:17:000000:188, 02:17:060903:6
Кадастровые номера образованных объектов недвижимости:	данные отсутствуют
Сведения о включении объекта недвижимости в состав предприятия как имущественного комплекса:	

Государственный регистратор		ФГИС ЕГРН
полное наименование должности	подпись	инициалы, фамилия

М.П.

Раздел 1

Выписка из Единого государственного реестра недвижимости об объекте недвижимости

Сведения о характеристиках объекта недвижимости

Земельный участок			
(вид объекта недвижимости)			
Лист № ____ Раздела 1	Всего листов раздела 1 : ____	Всего разделов: ____	Всего листов выписки: ____
14.09.2021 № 99/2021/417304117			
Кадастровый номер:		02:17:000000:1332	

Категория земель:	Земли сельскохозяйственного назначения
Виды разрешенного использования:	для возделывания сельскохозяйственных культур
Сведения о кадастровом инженере:	Ахметгалиев Фанус Габдрахимович №02-11-276
Сведения о лесах, водных объектах и об иных природных объектах, расположенных в пределах земельного участка:	данные отсутствуют
Сведения о том, что земельный участок полностью или частично расположен в границах зоны с особыми условиями использования территории или территории объекта культурного наследия	данные отсутствуют
Сведения о том, что земельный участок расположен в границах особой экономической зоны, территории опережающего социально-экономического развития, зоны территориального развития в Российской Федерации, игровой зоны:	данные отсутствуют
Сведения о том, что земельный участок расположен в границах особо охраняемой природной территории, охотничьих угодий, лесничеств, лесопарков:	данные отсутствуют
Сведения о результатах проведения государственного земельного надзора:	данные отсутствуют
Сведения о расположении земельного участка в границах территории, в отношении которой утвержден проект межевания территории:	данные отсутствуют

Государственный регистратор		ФГИС ЕГРН
полное наименование должности	подпись	инициалы, фамилия

М.П.

Земельный участок			
(вид объекта недвижимости)			
Лист № <u> </u> Раздела <u>1</u>	Всего листов раздела <u>1</u> : <u> </u>	Всего разделов: <u> </u>	Всего листов выписки: <u> </u>
14.09.2021 № 99/2021/417304117			
Кадастровый номер:		02:17:000000:1332	
Условный номер земельного участка:	данные отсутствуют		
Сведения о принятии акта и (или) заключении договора, предусматривающих предоставление в соответствии с земельным законодательством исполнительным органом государственной власти или органом местного самоуправления находящегося в государственной или муниципальной собственности земельного участка для строительства наемного дома социального использования или наемного дома коммерческого использования:	данные отсутствуют		
Сведения о том, что земельный участок или земельные участки образованы на основании решения об изъятии земельного участка и (или) расположенного на нем объекта недвижимости для государственных или муниципальных нужд:	данные отсутствуют		
Сведения о том, что земельный участок образован из земель или земельного участка, государственная собственность на которые не разграничена:	данные отсутствуют		
Сведения о наличии земельного спора о местоположении границ земельных участков:	данные отсутствуют		
Статус записи об объекте недвижимости:	Сведения об объекте недвижимости имеют статус "актуальные"		
Особые отметки:	Для данного земельного участка обеспечен доступ посредством земельного участка (земельных участков) с кадастровым номером (кадастровыми номерами) 02:17:000000:188. Сведения необходимые для заполнения раздела 2 отсутствуют. Сведения необходимые для заполнения раздела 4 отсутствуют. Сведения необходимые для заполнения раздела 4.1 отсутствуют. Сведения необходимые для заполнения раздела 4.2 отсутствуют.		
Получатель выписки:	Рачкова Елена Сергеевна		

Государственный регистратор		ФГИС ЕГРН
полное наименование должности	подпись	инициалы, фамилия

М.П.

Земельный участок			
(вид объекта недвижимости)			
Лист № <u> </u> Раздела <u>3</u>	Всего листов раздела <u>3</u> : <u> </u>	Всего разделов: <u> </u>	Всего листов выписки: <u> </u>
14.09.2021 № 99/2021/417304117			
Кадастровый номер:		02:17:000000:1332	

План (чертеж, схема) земельного участка			
(вид объекта недвижимости)			
			
Масштаб 1: данные отсутствуют	Условные обозначения:		

Государственный регистратор		ФГИС ЕГРН
полное наименование должности	подпись	инициалы, фамилия

М.П.

Выписка из Единого государственного реестра недвижимости об объекте недвижимости
Описание местоположения земельного участка

Земельный участок			
(вид объекта недвижимости)			
Лист № __ Раздела 3.1	Всего листов раздела 3.1 : __	Всего разделов: __	Всего листов выписки: __
14.09.2021 № 99/2021/417304117			
Кадастровый номер:		02:17:000000:1332	

Описание местоположения границ земельного участка							
Номер п/п	Номер точки		Дирекционный угол	Горизонтальное проложение, м	Описание закрепления на местности	Кадастровые номера смежных участков	Сведения об адресах правообладателей смежных земельных участков
	начальная	конечная					
1	2	3	4	5	6	7	8
1	1	2	данные отсутствуют	данные отсутствуют	данные отсутствуют	данные отсутствуют	данные отсутствуют
2	2	3	данные отсутствуют	данные отсутствуют	данные отсутствуют	данные отсутствуют	данные отсутствуют
3	3	4	данные отсутствуют	данные отсутствуют	данные отсутствуют	данные отсутствуют	данные отсутствуют
4	4	5	данные отсутствуют	данные отсутствуют	данные отсутствуют	данные отсутствуют	данные отсутствуют
5	5	6	данные отсутствуют	данные отсутствуют	данные отсутствуют	данные отсутствуют	данные отсутствуют
6	6	7	данные отсутствуют	данные отсутствуют	данные отсутствуют	данные отсутствуют	данные отсутствуют
7	7	8	данные отсутствуют	данные отсутствуют	данные отсутствуют	данные отсутствуют	данные отсутствуют
8	8	1	данные отсутствуют	данные отсутствуют	данные отсутствуют	данные отсутствуют	данные отсутствуют

Государственный регистратор		ФГИС ЕГРН
полное наименование должности	подпись	инициалы, фамилия

М.П.

Раздел 3.2

Выписка из Единого государственного реестра недвижимости об объекте недвижимости
Описание местоположения земельного участка

Земельный участок			
(вид объекта недвижимости)			
Лист № __ Раздела 3.2	Всего листов раздела 3.2 : __	Всего разделов: __	Всего листов выписки: __
14.09.2021 № 99/2021/417304117			
Кадастровый номер:		02:17:000000:1332	

Сведения о характерных точках границы земельного участка				
Система координат: МСК-02, зона 1				
Зона №				
Номер точки	Координаты		Описание закрепления на местности	Средняя квадратическая погрешность определения координат характерных точек границ земельного участка, м
	X	Y		
1	2	3	4	5
1	757801.79	1309420.23	Закрепление отсутствует	2.5
2	757850.69	1309449.66	Закрепление отсутствует	2.5
3	757787.19	1309621.11	Закрепление отсутствует	2.5
4	757463.34	1309690.96	Закрепление отсутствует	2.5
5	757448.52	1309547.02	Закрепление отсутствует	2.5
6	757448.98	1309478.82	Закрепление отсутствует	2.5
7	757556.2	1309490.04	Закрепление отсутствует	2.5
8	757628.5	1309482.56	Закрепление отсутствует	2.5

Государственный регистратор		ФГИС ЕГРН
полное наименование должности	подпись	инициалы, фамилия

М.П.

Выписка из Единого государственного реестра недвижимости об объекте недвижимости

Сведения о характеристиках объекта недвижимости

На основании запроса от 15.09.2021 г., поступившего на рассмотрение 15.09.2021 г., сообщаем, что согласно записям Единого государственного реестра недвижимости:

Земельный участок			
(вид объекта недвижимости)			
Лист № ____ Раздела 1	Всего листов раздела 1 : ____	Всего разделов: ____	Всего листов выписки: ____
15.09.2021 № 99/2021/417580357			
Кадастровый номер:		02:17:000000:1364	

Номер кадастрового квартала:	02:17:000000
Дата присвоения кадастрового номера:	27.12.2019
Ранее присвоенный государственный учетный номер:	данные отсутствуют
Адрес:	Республика Башкортостан, р-н Бураевский, с/с Бадраковский
Площадь:	8969928 +/- 26206 кв. м
Кадастровая стоимость, руб.:	23860008.48
Кадастровые номера расположенных в пределах земельного участка объектов недвижимости:	данные отсутствуют
Кадастровые номера объектов недвижимости, из которых образован объект недвижимости:	02:17:000000:956
Кадастровые номера образованных объектов недвижимости:	данные отсутствуют
Сведения о включении объекта недвижимости в состав предприятия как имущественного комплекса:	

Государственный регистратор		ФГИС ЕГРН
полное наименование должности	подпись	инициалы, фамилия

М.П.

Раздел 1

Выписка из Единого государственного реестра недвижимости об объекте недвижимости

Сведения о характеристиках объекта недвижимости

Земельный участок			
(вид объекта недвижимости)			
Лист № ____ Раздела 1	Всего листов раздела 1 : ____	Всего разделов: ____	Всего листов выписки: ____
15.09.2021 № 99/2021/417580357			
Кадастровый номер:		02:17:000000:1364	

Категория земель:	Земли сельскохозяйственного назначения
Виды разрешенного использования:	Для сельскохозяйственного производства
Сведения о кадастровом инженере:	Гарифулин Марат Ринатович №02-16-1401
Сведения о лесах, водных объектах и об иных природных объектах, расположенных в пределах земельного участка:	данные отсутствуют
Сведения о том, что земельный участок полностью или частично расположен в границах зоны с особыми условиями использования территории или территории объекта культурного наследия	данные отсутствуют
Сведения о том, что земельный участок расположен в границах особой экономической зоны, территории опережающего социально-экономического развития, зоны территориального развития в Российской Федерации, игровой зоны:	данные отсутствуют
Сведения о том, что земельный участок расположен в границах особо охраняемой природной территории, охотничьих угодий, лесничеств, лесопарков:	данные отсутствуют
Сведения о результатах проведения государственного земельного надзора:	данные отсутствуют
Сведения о расположении земельного участка в границах территории, в отношении которой утвержден проект межевания территории:	данные отсутствуют

Государственный регистратор		ФГИС ЕГРН
полное наименование должности	подпись	инициалы, фамилия

М.П.

Земельный участок			
(вид объекта недвижимости)			
Лист № ____ Раздела 1	Всего листов раздела 1 : ____	Всего разделов: ____	Всего листов выписки: ____
15.09.2021 № 99/2021/417580357			
Кадастровый номер:		02:17:000000:1364	
Условный номер земельного участка:	данные отсутствуют		
Сведения о принятии акта и (или) заключении договора, предусматривающих предоставление в соответствии с земельным законодательством исполнительным органом государственной власти или органом местного самоуправления находящегося в государственной или муниципальной собственности земельного участка для строительства наемного дома социального использования или наемного дома коммерческого использования:	данные отсутствуют		
Сведения о том, что земельный участок или земельные участки образованы на основании решения об изъятии земельного участка и (или) расположенного на нем объекта недвижимости для государственных или муниципальных нужд:	данные отсутствуют		
Сведения о том, что земельный участок образован из земель или земельного участка, государственная собственность на которые не разграничена:	данные отсутствуют		
Сведения о наличии земельного спора о местоположении границ земельных участков:	данные отсутствуют		
Статус записи об объекте недвижимости:	Сведения об объекте недвижимости имеют статус "актуальные"		
Особые отметки:	Граница земельного участка не установлена в соответствии с требованиями земельного законодательства. Для данного земельного участка обеспечен доступ посредством земельного участка (земельных участков) с кадастровым номером (кадастровыми номерами) 02:17:000000:181, 02:17:000000:956. Сведения о видах разрешенного использования имеют статус «Актуальные незасвидетельствованные». Право (ограничение права, обременение объекта недвижимости) зарегистрировано на данный объект недвижимости с видами разрешенного использования отсутствует. Сведения необходимые для заполнения раздела 3.1 отсутствуют. Сведения необходимые для заполнения раздела 3.2 отсутствуют.		
Получатель выписки:	Рачкова Елена Сергеевна		
Государственный регистратор		ФГИС ЕГРН	
полное наименование должности	подпись	инициалы, фамилия	

М.П.

Земельный участок			
(вид объекта недвижимости)			
Лист № __ Раздела <u>2</u>	Всего листов раздела <u>2</u> : __	Всего разделов: __	Всего листов выписки: __
15.09.2021 № 99/2021/417580357			
Кадастровый номер:		02:17:000000:1364	
1.	Правообладатель (правообладатели):	1.1.	Гараева Халиса Хаматзяевна
2.	Вид, номер и дата государственной регистрации права:	2.1.	Долевая собственность, № 02:17:000000:1364-02/130/2019-18 от 27.12.2019, 1/122
Ограничение прав и обременение объекта недвижимости:			
3.	3.1.1.	вид:	Аренда (в том числе, субаренда)
		дата государственной регистрации:	03.02.2020
		номер государственной регистрации:	02:17:000000:1364-02/130/2020-124
		срок, на который установлено ограничение прав и обременение объекта недвижимости:	с 24.01.2020 по 23.01.2069
		лицо, в пользу которого установлено ограничение прав и обременение объекта недвижимости:	Гайфутдинова Ольга Леонидовна
		основание государственной регистрации:	'Договор аренды земельного участка' №б/н от 24.01.2020

Государственный регистратор		ФГИС ЕГРН
полное наименование должности	подпись	инициалы, фамилия

М.П.

Земельный участок			
(вид объекта недвижимости)			
Лист № __ Раздела <u>2</u>	Всего листов раздела <u>2</u> : __	Всего разделов: __	Всего листов выписки: __
15.09.2021 № 99/2021/417580357			
Кадастровый номер:		02:17:000000:1364	
1.	Правообладатель (правообладатели):	1.2.	Гараев Рауфат Авхадиевич
2.	Вид, номер и дата государственной регистрации права:	2.2.	Долевая собственность, № 02:17:000000:1364-02/130/2019-2 от 27.12.2019, 1/122
Ограничение прав и обременение объекта недвижимости:			
3.	3.2.1.	вид:	Аренда (в том числе, субаренда)
		дата государственной регистрации:	03.02.2020
		номер государственной регистрации:	02:17:000000:1364-02/130/2020-124
		срок, на который установлено ограничение прав и обременение объекта недвижимости:	с 24.01.2020 по 23.01.2069
		лицо, в пользу которого установлено ограничение прав и обременение объекта недвижимости:	Гайфутдинова Ольга Леонидовна
		основание государственной регистрации:	'Договор аренды земельного участка' №б/н от 24.01.2020

Государственный регистратор		ФГИС ЕГРН
полное наименование должности	подпись	инициалы, фамилия

М.П.

Земельный участок			
(вид объекта недвижимости)			
Лист № <u> </u> Раздела <u>2</u>	Всего листов раздела <u>2</u> : <u> </u>	Всего разделов: <u> </u>	Всего листов выписки: <u> </u>
15.09.2021 № 99/2021/417580357			
Кадастровый номер:		02:17:000000:1364	

1. Правообладатель (правообладатели):	1.3. Ибрагимов Ильмир Салихьянович
2. Вид, номер и дата государственной регистрации права:	2.3. Долевая собственность, № 02:17:000000:1364-02/130/2019-6 от 27.12.2019, 1/122
Ограничение прав и обременение объекта недвижимости:	
3. 3.3.1. вид:	Аренда (в том числе, субаренда)
дата государственной регистрации:	03.02.2020
номер государственной регистрации:	02:17:000000:1364-02/130/2020-124
срок, на который установлено ограничение прав и обременение объекта недвижимости:	с 24.01.2020 по 23.01.2069
лицо, в пользу которого установлено ограничение прав и обременение объекта недвижимости:	Гайфутдинова Ольга Леонидовна
основание государственной регистрации:	'Договор аренды земельного участка' №б/н от 24.01.2020

Государственный регистратор		ФГИС ЕГРН
полное наименование должности	подпись	инициалы, фамилия

М.П.

Земельный участок			
(вид объекта недвижимости)			
Лист № <u> </u> Раздела <u>2</u>	Всего листов раздела <u>2</u> : <u> </u>	Всего разделов: <u> </u>	Всего листов выписки: <u> </u>
15.09.2021 № 99/2021/417580357			
Кадастровый номер:		02:17:000000:1364	

1. Правообладатель (правообладатели):	1.4. Мидатова Айгуль Вазиховна
2. Вид, номер и дата государственной регистрации права:	2.4. Долевая собственность, № 02:17:000000:1364-02/130/2019-38 от 27.12.2019, 1/122
Ограничение прав и обременение объекта недвижимости:	
3. 3.4.1. вид:	Аренда (в том числе, субаренда)
дата государственной регистрации:	03.02.2020
номер государственной регистрации:	02:17:000000:1364-02/130/2020-124
срок, на который установлено ограничение прав и обременение объекта недвижимости:	с 24.01.2020 по 23.01.2069
лицо, в пользу которого установлено ограничение прав и обременение объекта недвижимости:	Гайфутдинова Ольга Леонидовна
основание государственной регистрации:	'Договор аренды земельного участка' №б/н от 24.01.2020

Государственный регистратор		ФГИС ЕГРН
полное наименование должности	подпись	инициалы, фамилия

М.П.

Земельный участок			
(вид объекта недвижимости)			
Лист № ____ Раздела <u>2</u>	Всего листов раздела <u>2</u> : ____	Всего разделов: ____	Всего листов выписки: ____
15.09.2021 № 99/2021/417580357			
Кадастровый номер:		02:17:000000:1364	
1. Правообладатель (правообладатели):	1.5. Маликова Рафида Хузиахметовна		
2. Вид, номер и дата государственной регистрации права:	2.5. Долевая собственность, № 02:17:000000:1364-02/130/2019-17 от 27.12.2019, 1/122		
Ограничение прав и обременение объекта недвижимости:			
3. 3.5.1.	вид:	Аренда (в том числе, субаренда)	
	дата государственной регистрации:	03.02.2020	
	номер государственной регистрации:	02:17:000000:1364-02/130/2020-124	
	срок, на который установлено ограничение прав и обременение объекта недвижимости:	с 24.01.2020 по 23.01.2069	
	лицо, в пользу которого установлено ограничение прав и обременение объекта недвижимости:	Гайфутдинова Ольга Леонидовна	
основание государственной регистрации:		'Договор аренды земельного участка' №б/н от 24.01.2020	
Государственный регистратор		ФГИС ЕГРН	
полное наименование должности		подпись	инициалы, фамилия

М.П.

Земельный участок			
(вид объекта недвижимости)			
Лист № ____ Раздела <u>2</u>	Всего листов раздела <u>2</u> : ____	Всего разделов: ____	Всего листов выписки: ____
15.09.2021 № 99/2021/417580357			
Кадастровый номер:		02:17:000000:1364	
1. Правообладатель (правообладатели):	1.6. Набиева Райфа Фархутдиновна		
2. Вид, номер и дата государственной регистрации права:	2.6. Долевая собственность, № 02:17:000000:1364-02/130/2019-34 от 27.12.2019, 1/122		
Ограничение прав и обременение объекта недвижимости:			
3. 3.6.1.	вид:	Аренда (в том числе, субаренда)	
	дата государственной регистрации:	03.02.2020	
	номер государственной регистрации:	02:17:000000:1364-02/130/2020-124	
	срок, на который установлено ограничение прав и обременение объекта недвижимости:	с 24.01.2020 по 23.01.2069	
	лицо, в пользу которого установлено ограничение прав и обременение объекта недвижимости:	Гайфутдинова Ольга Леонидовна	
основание государственной регистрации:		'Договор аренды земельного участка' №б/н от 24.01.2020	
Государственный регистратор		ФГИС ЕГРН	
полное наименование должности		подпись	инициалы, фамилия

М.П.

Земельный участок			
(вид объекта недвижимости)			
Лист № ____ Раздела <u>2</u>	Всего листов раздела <u>2</u> : ____	Всего разделов: ____	Всего листов выписки: ____
15.09.2021 № 99/2021/417580357			
Кадастровый номер:		02:17:000000:1364	

1. Правообладатель (правообладатели):	1.7.	Суляйманова Танзиля Хабибяновна
2. Вид, номер и дата государственной регистрации права:	2.7.	Долевая собственность, № 02:17:000000:1364-02/130/2019-26 от 27.12.2019, 1/122
Ограничение прав и обременение объекта недвижимости:		
3. 3.7.1.	вид:	Аренда (в том числе, субаренда)
	дата государственной регистрации:	03.02.2020
	номер государственной регистрации:	02:17:000000:1364-02/130/2020-124
	срок, на который установлено ограничение прав и обременение объекта недвижимости:	с 24.01.2020 по 23.01.2069
	лицо, в пользу которого установлено ограничение прав и обременение объекта недвижимости:	Гайфутдинова Ольга Леонидовна
	основание государственной регистрации:	'Договор аренды земельного участка' №б/н от 24.01.2020

Государственный регистратор		ФГИС ЕГРН
полное наименование должности	подпись	инициалы, фамилия

М.П.

Земельный участок			
(вид объекта недвижимости)			
Лист № ____ Раздела <u>2</u>	Всего листов раздела <u>2</u> : ____	Всего разделов: ____	Всего листов выписки: ____
15.09.2021 № 99/2021/417580357			
Кадастровый номер:		02:17:000000:1364	

1. Правообладатель (правообладатели):	1.8.	Фаезов Ульфат Сагитович
2. Вид, номер и дата государственной регистрации права:	2.8.	Долевая собственность, № 02:17:000000:1364-02/130/2019-14 от 27.12.2019, 1/122
Ограничение прав и обременение объекта недвижимости:		
3. 3.8.1.	вид:	Аренда (в том числе, субаренда)
	дата государственной регистрации:	03.02.2020
	номер государственной регистрации:	02:17:000000:1364-02/130/2020-124
	срок, на который установлено ограничение прав и обременение объекта недвижимости:	с 24.01.2020 по 23.01.2069
	лицо, в пользу которого установлено ограничение прав и обременение объекта недвижимости:	Гайфутдинова Ольга Леонидовна
	основание государственной регистрации:	'Договор аренды земельного участка' №б/н от 24.01.2020

Государственный регистратор		ФГИС ЕГРН
полное наименование должности	подпись	инициалы, фамилия

М.П.

Земельный участок			
(вид объекта недвижимости)			
Лист № ____ Раздела <u>2</u>	Всего листов раздела <u>2</u> : ____	Всего разделов: ____	Всего листов выписки: ____
15.09.2021 № 99/2021/417580357			
Кадастровый номер:		02:17:000000:1364	
1. Правообладатель (правообладатели):	1.9.	Шарафутдинов Ибрагим Карамович	
2. Вид, номер и дата государственной регистрации права:	2.9.	Долевая собственность, № 02:17:000000:1364-02/130/2019-30 от 27.12.2019, 1/122	
Ограничение прав и обременение объекта недвижимости:			
3. 3.9.1.	вид:	Аренда (в том числе, субаренда)	
	дата государственной регистрации:	03.02.2020	
	номер государственной регистрации:	02:17:000000:1364-02/130/2020-124	
	срок, на который установлено ограничение прав и обременение объекта недвижимости:	с 24.01.2020 по 23.01.2069	
	лицо, в пользу которого установлено ограничение прав и обременение объекта недвижимости:	Гайфутдинова Ольга Леонидовна	
основание государственной регистрации:	'Договор аренды земельного участка' №бн от 24.01.2020		
Государственный регистратор		ФГИС ЕГРН	
полное наименование должности		подпись	инициалы, фамилия

М.П.

Земельный участок			
(вид объекта недвижимости)			
Лист № ____ Раздела <u>2</u>	Всего листов раздела <u>2</u> : ____	Всего разделов: ____	Всего листов выписки: ____
15.09.2021 № 99/2021/417580357			
Кадастровый номер:		02:17:000000:1364	
1. Правообладатель (правообладатели):	1.10.	Ахматьянов Фагим Хабибянович	
2. Вид, номер и дата государственной регистрации права:	2.10.	Долевая собственность, № 02:17:000000:1364-02/130/2019-42 от 27.12.2019, 1/122	
Ограничение прав и обременение объекта недвижимости:			
3. 3.10.1.	вид:	Аренда (в том числе, субаренда)	
	дата государственной регистрации:	03.02.2020	
	номер государственной регистрации:	02:17:000000:1364-02/130/2020-124	
	срок, на который установлено ограничение прав и обременение объекта недвижимости:	с 24.01.2020 по 23.01.2069	
	лицо, в пользу которого установлено ограничение прав и обременение объекта недвижимости:	Гайфутдинова Ольга Леонидовна	
основание государственной регистрации:	'Договор аренды земельного участка' №бн от 24.01.2020		
Государственный регистратор		ФГИС ЕГРН	
полное наименование должности		подпись	инициалы, фамилия

М.П.

Земельный участок			
(вид объекта недвижимости)			
Лист № <u> </u> Раздела <u> 2 </u>	Всего листов раздела <u> 2 </u> : <u> </u>	Всего разделов: <u> </u>	Всего листов выписки: <u> </u>
15.09.2021 № 99/2021/417580357			
Кадастровый номер:		02:17:000000:1364	

1. Правообладатель (правообладатели):	1.11. Гарипова Лида Кашфетдиновна
2. Вид, номер и дата государственной регистрации права:	2.11. Долевая собственность, № 02:17:000000:1364-02/130/2019-23 от 27.12.2019, 1/122
Ограничение прав и обременение объекта недвижимости:	
3. 3.11.1.	вид: Аренда (в том числе, субаренда)
	дата государственной регистрации: 03.02.2020
	номер государственной регистрации: 02:17:000000:1364-02/130/2020-124
	срок, на который установлено ограничение прав и обременение объекта недвижимости: с 24.01.2020 по 23.01.2069
	лицо, в пользу которого установлено ограничение прав и обременение объекта недвижимости: Гайфутдинова Ольга Леонидовна
	основание государственной регистрации: 'Договор аренды земельного участка' №бн от 24.01.2020

Государственный регистратор		ФГИС ЕГРН
полное наименование должности	подпись	инициалы, фамилия

М.П.

Земельный участок			
(вид объекта недвижимости)			
Лист № <u> </u> Раздела <u> 2 </u>	Всего листов раздела <u> 2 </u> : <u> </u>	Всего разделов: <u> </u>	Всего листов выписки: <u> </u>
15.09.2021 № 99/2021/417580357			
Кадастровый номер:		02:17:000000:1364	

1. Правообладатель (правообладатели):	1.12. Ахматнурова Альфида Альфитовна
2. Вид, номер и дата государственной регистрации права:	2.12. Долевая собственность, № 02:17:000000:1364-02/130/2019-20 от 27.12.2019, 1/122
Ограничение прав и обременение объекта недвижимости:	
3. 3.12.1.	вид: Аренда (в том числе, субаренда)
	дата государственной регистрации: 03.02.2020
	номер государственной регистрации: 02:17:000000:1364-02/130/2020-124
	срок, на который установлено ограничение прав и обременение объекта недвижимости: с 24.01.2020 по 23.01.2069
	лицо, в пользу которого установлено ограничение прав и обременение объекта недвижимости: Гайфутдинова Ольга Леонидовна
	основание государственной регистрации: 'Договор аренды земельного участка' №бн от 24.01.2020

Государственный регистратор		ФГИС ЕГРН
полное наименование должности	подпись	инициалы, фамилия

М.П.

Земельный участок			
(вид объекта недвижимости)			
Лист № ____ Раздела <u>2</u>	Всего листов раздела <u>2</u> : ____	Всего разделов: ____	Всего листов выписки: ____
15.09.2021 № 99/2021/417580357			
Кадастровый номер:		02:17:000000:1364	

1. Правообладатель (правообладатели):	1.13.	Фаезов Радик Ринатович
2. Вид, номер и дата государственной регистрации права:	2.13.	Долевая собственность, № 02:17:000000:1364-02/130/2019-16 от 27.12.2019, 1/122
Ограничение прав и обременение объекта недвижимости:		
3. 3.13.1.	вид:	Аренда (в том числе, субаренда)
	дата государственной регистрации:	03.02.2020
	номер государственной регистрации:	02:17:000000:1364-02/130/2020-124
	срок, на который установлено ограничение прав и обременение объекта недвижимости:	с 24.01.2020 по 23.01.2069
	лицо, в пользу которого установлено ограничение прав и обременение объекта недвижимости:	Гайфутдинова Ольга Леонидовна
основание государственной регистрации:		'Договор аренды земельного участка' №бн от 24.01.2020

Государственный регистратор		ФГИС ЕГРН
полное наименование должности	подпись	инициалы, фамилия

М.П.

Земельный участок			
(вид объекта недвижимости)			
Лист № ____ Раздела <u>2</u>	Всего листов раздела <u>2</u> : ____	Всего разделов: ____	Всего листов выписки: ____
15.09.2021 № 99/2021/417580357			
Кадастровый номер:		02:17:000000:1364	

1. Правообладатель (правообладатели):	1.14.	Хамадуллин Салихян Курбангалиевич
2. Вид, номер и дата государственной регистрации права:	2.14.	Долевая собственность, № 02:17:000000:1364-02/130/2019-24 от 27.12.2019, 1/122
Ограничение прав и обременение объекта недвижимости:		
3. 3.14.1.	вид:	Аренда (в том числе, субаренда)
	дата государственной регистрации:	03.02.2020
	номер государственной регистрации:	02:17:000000:1364-02/130/2020-124
	срок, на который установлено ограничение прав и обременение объекта недвижимости:	с 24.01.2020 по 23.01.2069
	лицо, в пользу которого установлено ограничение прав и обременение объекта недвижимости:	Гайфутдинова Ольга Леонидовна
основание государственной регистрации:		'Договор аренды земельного участка' №бн от 24.01.2020

Государственный регистратор		ФГИС ЕГРН
полное наименование должности	подпись	инициалы, фамилия

М.П.

Земельный участок			
(вид объекта недвижимости)			
Лист № ____ Раздела <u>2</u>	Всего листов раздела <u>2</u> : ____	Всего разделов: ____	Всего листов выписки: ____
15.09.2021 № 99/2021/417580357			
Кадастровый номер:		02:17:000000:1364	

1.	Правообладатель (правообладатели):	1.15.	Зиннатуллина Раузия Бариевна
2.	Вид, номер и дата государственной регистрации права:	2.15.	Долевая собственность, № 02:17:000000:1364-02/130/2019-1 от 27.12.2019, 1/122
Ограничение прав и обременение объекта недвижимости:			
3.	3.15.1.	вид:	Иные ограничения (обременения) прав
		дата государственной регистрации:	29.09.2020
		номер государственной регистрации:	02:17:000000:1364-02/370/2020-129
		срок, на который установлено ограничение прав и обременение объекта недвижимости:	
		лицо, в пользу которого установлено ограничение прав и обременение объекта недвижимости:	Не определено
		основание государственной регистрации:	'Постановление о запрете на совершение действий по регистрации (pdf)' №57567442/0239, 4392/20/02039-ИП от 23.09.2020, Бураевское районное отделение судебных приставов
3.	3.15.2.	вид:	Иные ограничения (обременения) прав
		дата государственной регистрации:	28.09.2020
		номер государственной регистрации:	02:17:000000:1364-02/370/2020-127
		срок, на который установлено ограничение прав и обременение объекта недвижимости:	
		лицо, в пользу которого установлено ограничение прав и обременение объекта недвижимости:	Не определено
		основание государственной регистрации:	'Постановление о запрете на совершение действий по регистрации (pdf)' №57567453/0239, по 4392/20/02039-ИП от 23.09.2020, Бураевское районное отделение судебных приставов

Государственный регистратор		ФГИС ЕГРН
полное наименование должности	подпись	инициалы, фамилия

М.П.

Земельный участок			
(вид объекта недвижимости)			
Лист № ____ Раздела <u>2</u>	Всего листов раздела <u>2</u> : ____	Всего разделов: ____	Всего листов выписки: ____
15.09.2021 № 99/2021/417580357			
Кадастровый номер:		02:17:000000:1364	
3.15.3.	вид:	Иные ограничения (обременения) прав	
	дата государственной регистрации:	29.09.2020	
	номер государственной регистрации:	02:17:000000:1364-02/370/2020-128	
	срок, на который установлено ограничение прав и обременение объекта недвижимости:		
	лицо, в пользу которого установлено ограничение прав и обременение объекта недвижимости:	не определено	
	основание государственной регистрации:	'Постановление о запрете на совершение действий по регистрации (pdf)' №57567431/0239, по 4392/20/02039-ИП от 23.09.2020, Бураевское районное отделение судебных приставов	
3.15.4.	вид:	Аренда (в том числе, субаренда)	
	дата государственной регистрации:	03.02.2020	
	номер государственной регистрации:	02:17:000000:1364-02/130/2020-124	
	срок, на который установлено ограничение прав и обременение объекта недвижимости:	с 24.01.2020 по 23.01.2069	
	лицо, в пользу которого установлено ограничение прав и обременение объекта недвижимости:	Гайфутдинова Ольга Леонидовна	
	основание государственной регистрации:	'Договор аренды земельного участка' №б/н от 24.01.2020	

Государственный регистратор		ФГИС ЕГРН
полное наименование должности	подпись	инициалы, фамилия

М.П.

Земельный участок			
(вид объекта недвижимости)			
Лист № ___ Раздела <u>2</u>	Всего листов раздела <u>2</u> : ___	Всего разделов: ___	Всего листов выписки: ___
15.09.2021 № 99/2021/417580357			
Кадастровый номер:		02:17:000000:1364	

1. Правообладатель (правообладатели):	1.16.	Галиева Расима Ясавиевна
2. Вид, номер и дата государственной регистрации права:	2.16.	Долевая собственность, № 02:17:000000:1364-02/130/2019-21 от 27.12.2019, 1/122
Ограничение прав и обременение объекта недвижимости:		
3. 3.16.1.	вид:	Аренда (в том числе, субаренда)
	дата государственной регистрации:	03.02.2020
	номер государственной регистрации:	02:17:000000:1364-02/130/2020-124
	срок, на который установлено ограничение прав и обременение объекта недвижимости:	с 24.01.2020 по 23.01.2069
	лицо, в пользу которого установлено ограничение прав и обременение объекта недвижимости:	Гайфутдинова Ольга Леонидовна
основание государственной регистрации:	'Договор аренды земельного участка' №бн от 24.01.2020	

Государственный регистратор		ФГИС ЕГРН
полное наименование должности	подпись	инициалы, фамилия

М.П.

Земельный участок			
(вид объекта недвижимости)			
Лист № ___ Раздела <u>2</u>	Всего листов раздела <u>2</u> : ___	Всего разделов: ___	Всего листов выписки: ___
15.09.2021 № 99/2021/417580357			
Кадастровый номер:		02:17:000000:1364	

1. Правообладатель (правообладатели):	1.17.	Исхакова Рауфана Маскутовна
2. Вид, номер и дата государственной регистрации права:	2.17.	Долевая собственность, № 02:17:000000:1364-02/130/2019-43 от 27.12.2019, 1/122
Ограничение прав и обременение объекта недвижимости:		
3. 3.17.1.	вид:	Аренда (в том числе, субаренда)
	дата государственной регистрации:	03.02.2020
	номер государственной регистрации:	02:17:000000:1364-02/130/2020-124
	срок, на который установлено ограничение прав и обременение объекта недвижимости:	с 24.01.2020 по 23.01.2069
	лицо, в пользу которого установлено ограничение прав и обременение объекта недвижимости:	Гайфутдинова Ольга Леонидовна
основание государственной регистрации:	'Договор аренды земельного участка' №бн от 24.01.2020	

Государственный регистратор		ФГИС ЕГРН
полное наименование должности	подпись	инициалы, фамилия

М.П.

Земельный участок			
(вид объекта недвижимости)			
Лист № ____ Раздела <u>2</u>	Всего листов раздела <u>2</u> : ____	Всего разделов: ____	Всего листов выписки: ____
15.09.2021 № 99/2021/417580357			
Кадастровый номер:		02:17:000000:1364	

1.	Правообладатель (правообладатели):	1.18.	Ягудина Миннидия Хаматовна
2.	Вид, номер и дата государственной регистрации права:	2.18.	Долевая собственность, № 02:17:000000:1364-02/130/2019-7 от 27.12.2019, 1/122
Ограничение прав и обременение объекта недвижимости:			
3.	3.18.1.	вид:	Аренда (в том числе, субаренда)
		дата государственной регистрации:	03.02.2020
		номер государственной регистрации:	02:17:000000:1364-02/130/2020-124
		срок, на который установлено ограничение прав и обременение объекта недвижимости:	с 24.01.2020 по 23.01.2069
		лицо, в пользу которого установлено ограничение прав и обременение объекта недвижимости:	Гайфутдинова Ольга Леонидовна
		основание государственной регистрации:	'Договор аренды земельного участка' №бн от 24.01.2020

Государственный регистратор		ФГИС ЕГРН
полное наименование должности	подпись	инициалы, фамилия

М.П.

Земельный участок			
(вид объекта недвижимости)			
Лист № ____ Раздела <u>2</u>	Всего листов раздела <u>2</u> : ____	Всего разделов: ____	Всего листов выписки: ____
15.09.2021 № 99/2021/417580357			
Кадастровый номер:		02:17:000000:1364	

1.	Правообладатель (правообладатели):	1.19.	Арсланов Идрис Гатинович
2.	Вид, номер и дата государственной регистрации права:	2.19.	Долевая собственность, № 02:17:000000:1364-02/130/2019-48 от 27.12.2019, 1/122
Ограничение прав и обременение объекта недвижимости:			
3.	3.19.1.	вид:	Аренда (в том числе, субаренда)
		дата государственной регистрации:	03.02.2020
		номер государственной регистрации:	02:17:000000:1364-02/130/2020-124
		срок, на который установлено ограничение прав и обременение объекта недвижимости:	с 24.01.2020 по 23.01.2069
		лицо, в пользу которого установлено ограничение прав и обременение объекта недвижимости:	Гайфутдинова Ольга Леонидовна
		основание государственной регистрации:	'Договор аренды земельного участка' №бн от 24.01.2020

Государственный регистратор		ФГИС ЕГРН
полное наименование должности	подпись	инициалы, фамилия

М.П.

Земельный участок			
(вид объекта недвижимости)			
Лист № ____ Раздела <u>2</u>	Всего листов раздела <u>2</u> : ____	Всего разделов: ____	Всего листов выписки: ____
15.09.2021 № 99/2021/417580357			
Кадастровый номер:		02:17:000000:1364	

1. Правообладатель (правообладатели):	1.20.	Гарипова Лида Кашфетдиновна
2. Вид, номер и дата государственной регистрации права:	2.20.	Долевая собственность, № 02:17:000000:1364-02/130/2019-22 от 27.12.2019, 1/122
Ограничение прав и обременение объекта недвижимости:		
3. 3.20.1.	вид:	Аренда (в том числе, субаренда)
	дата государственной регистрации:	03.02.2020
	номер государственной регистрации:	02:17:000000:1364-02/130/2020-124
	срок, на который установлено ограничение прав и обременение объекта недвижимости:	с 24.01.2020 по 23.01.2069
	лицо, в пользу которого установлено ограничение прав и обременение объекта недвижимости:	Гайфутдинова Ольга Леонидовна
	основание государственной регистрации:	'Договор аренды земельного участка' №бн от 24.01.2020

Государственный регистратор		ФГИС ЕГРН
полное наименование должности	подпись	инициалы, фамилия

М.П.

Земельный участок			
(вид объекта недвижимости)			
Лист № ____ Раздела <u>2</u>	Всего листов раздела <u>2</u> : ____	Всего разделов: ____	Всего листов выписки: ____
15.09.2021 № 99/2021/417580357			
Кадастровый номер:		02:17:000000:1364	

1. Правообладатель (правообладатели):	1.21.	Гилфанова Халиса Зиевна
2. Вид, номер и дата государственной регистрации права:	2.21.	Долевая собственность, № 02:17:000000:1364-02/130/2019-37 от 27.12.2019, 1/122
Ограничение прав и обременение объекта недвижимости:		
3. 3.21.1.	вид:	Аренда (в том числе, субаренда)
	дата государственной регистрации:	03.02.2020
	номер государственной регистрации:	02:17:000000:1364-02/130/2020-124
	срок, на который установлено ограничение прав и обременение объекта недвижимости:	с 24.01.2020 по 23.01.2069
	лицо, в пользу которого установлено ограничение прав и обременение объекта недвижимости:	Гайфутдинова Ольга Леонидовна
	основание государственной регистрации:	'Договор аренды земельного участка' №бн от 24.01.2020

Государственный регистратор		ФГИС ЕГРН
полное наименование должности	подпись	инициалы, фамилия

М.П.

Земельный участок			
(вид объекта недвижимости)			
Лист № ____ Раздела <u>2</u>	Всего листов раздела <u>2</u> : ____	Всего разделов: ____	Всего листов выписки: ____
15.09.2021 № 99/2021/417580357			
Кадастровый номер:		02:17:000000:1364	

1. Правообладатель (правообладатели):	1.22. Гильфанов Мударис Габдикабирович
2. Вид, номер и дата государственной регистрации права:	2.22. Долевая собственность, № 02:17:000000:1364-02/130/2019-27 от 27.12.2019, 1/122
Ограничение прав и обременение объекта недвижимости:	
3. 3.22.1.	вид: Аренда (в том числе, субаренда)
	дата государственной регистрации: 03.02.2020
	номер государственной регистрации: 02:17:000000:1364-02/130/2020-124
	срок, на который установлено ограничение прав и обременение объекта недвижимости: с 24.01.2020 по 23.01.2069
	лицо, в пользу которого установлено ограничение прав и обременение объекта недвижимости: Гайфутдинова Ольга Леонидовна
	основание государственной регистрации: 'Договор аренды земельного участка' №бн от 24.01.2020

Государственный регистратор		ФГИС ЕГРН
полное наименование должности	подпись	инициалы, фамилия

М.П.

Земельный участок			
(вид объекта недвижимости)			
Лист № ____ Раздела <u>2</u>	Всего листов раздела <u>2</u> : ____	Всего разделов: ____	Всего листов выписки: ____
15.09.2021 № 99/2021/417580357			
Кадастровый номер:		02:17:000000:1364	

1. Правообладатель (правообладатели):	1.23. Курбанова Филюза
2. Вид, номер и дата государственной регистрации права:	2.23. Долевая собственность, № 02:17:000000:1364-02/130/2019-9 от 27.12.2019, 1/122
Ограничение прав и обременение объекта недвижимости:	
3. 3.23.1.	вид: Аренда (в том числе, субаренда)
	дата государственной регистрации: 03.02.2020
	номер государственной регистрации: 02:17:000000:1364-02/130/2020-124
	срок, на который установлено ограничение прав и обременение объекта недвижимости: с 24.01.2020 по 23.01.2069
	лицо, в пользу которого установлено ограничение прав и обременение объекта недвижимости: Гайфутдинова Ольга Леонидовна
	основание государственной регистрации: 'Договор аренды земельного участка' №бн от 24.01.2020

Государственный регистратор		ФГИС ЕГРН
полное наименование должности	подпись	инициалы, фамилия

М.П.

Земельный участок			
(вид объекта недвижимости)			
Лист № ____ Раздела <u>2</u>	Всего листов раздела <u>2</u> : ____	Всего разделов: ____	Всего листов выписки: ____
15.09.2021 № 99/2021/417580357			
Кадастровый номер:		02:17:000000:1364	

1. Правообладатель (правообладатели):	1.24. Гараева Найля Файзиевна
2. Вид, номер и дата государственной регистрации права:	2.24. Долевая собственность, № 02:17:000000:1364-02/130/2019-47 от 27.12.2019, 1/122
Ограничение прав и обременение объекта недвижимости:	
3. 3.24.1. вид:	Аренда (в том числе, субаренда)
дата государственной регистрации:	03.02.2020
номер государственной регистрации:	02:17:000000:1364-02/130/2020-124
3. 3.24.1. срок, на который установлено ограничение прав и обременение объекта недвижимости:	с 24.01.2020 по 23.01.2069
лицо, в пользу которого установлено ограничение прав и обременение объекта недвижимости:	Гайфутдинова Ольга Леонидовна
основание государственной регистрации:	'Договор аренды земельного участка' №бн от 24.01.2020

Государственный регистратор		ФГИС ЕГРН
полное наименование должности	подпись	инициалы, фамилия

М.П.

Земельный участок			
(вид объекта недвижимости)			
Лист № ____ Раздела <u>2</u>	Всего листов раздела <u>2</u> : ____	Всего разделов: ____	Всего листов выписки: ____
15.09.2021 № 99/2021/417580357			
Кадастровый номер:		02:17:000000:1364	

1. Правообладатель (правообладатели):	1.25. Фазылова Рафия Сулеймановна
2. Вид, номер и дата государственной регистрации права:	2.25. Долевая собственность, № 02:17:000000:1364-02/130/2019-8 от 27.12.2019, 1/122
Ограничение прав и обременение объекта недвижимости:	
3. 3.25.1. вид:	Аренда (в том числе, субаренда)
дата государственной регистрации:	03.02.2020
номер государственной регистрации:	02:17:000000:1364-02/130/2020-124
3. 3.25.1. срок, на который установлено ограничение прав и обременение объекта недвижимости:	с 24.01.2020 по 23.01.2069
лицо, в пользу которого установлено ограничение прав и обременение объекта недвижимости:	Гайфутдинова Ольга Леонидовна
основание государственной регистрации:	'Договор аренды земельного участка' №бн от 24.01.2020

Государственный регистратор		ФГИС ЕГРН
полное наименование должности	подпись	инициалы, фамилия

М.П.

Земельный участок			
(вид объекта недвижимости)			
Лист № ____ Раздела <u>2</u>	Всего листов раздела <u>2</u> : ____	Всего разделов: ____	Всего листов выписки: ____
15.09.2021 № 99/2021/417580357			
Кадастровый номер:		02:17:000000:1364	

1. Правообладатель (правообладатели):	1.26.	Галимянова Асия Хаматдиновна
2. Вид, номер и дата государственной регистрации права:	2.26.	Долевая собственность, № 02:17:000000:1364-02/130/2019-4 от 27.12.2019, 1/122
Ограничение прав и обременение объекта недвижимости:		
3. 3.26.1.	вид:	Аренда (в том числе, субаренда)
	дата государственной регистрации:	03.02.2020
	номер государственной регистрации:	02:17:000000:1364-02/130/2020-124
	срок, на который установлено ограничение прав и обременение объекта недвижимости:	с 24.01.2020 по 23.01.2069
	лицо, в пользу которого установлено ограничение прав и обременение объекта недвижимости:	Гайфутдинова Ольга Леонидовна
	основание государственной регистрации:	'Договор аренды земельного участка' №бн от 24.01.2020

Государственный регистратор		ФГИС ЕГРН
полное наименование должности	подпись	инициалы, фамилия

М.П.

Земельный участок			
(вид объекта недвижимости)			
Лист № ____ Раздела <u>2</u>	Всего листов раздела <u>2</u> : ____	Всего разделов: ____	Всего листов выписки: ____
15.09.2021 № 99/2021/417580357			
Кадастровый номер:		02:17:000000:1364	

1. Правообладатель (правообладатели):	1.27.	Янгирова Гульсина Мавлетзяновна
2. Вид, номер и дата государственной регистрации права:	2.27.	Долевая собственность, № 02:17:000000:1364-02/130/2019-3 от 27.12.2019, 1/122
Ограничение прав и обременение объекта недвижимости:		
3. 3.27.1.	вид:	Аренда (в том числе, субаренда)
	дата государственной регистрации:	03.02.2020
	номер государственной регистрации:	02:17:000000:1364-02/130/2020-124
	срок, на который установлено ограничение прав и обременение объекта недвижимости:	с 24.01.2020 по 23.01.2069
	лицо, в пользу которого установлено ограничение прав и обременение объекта недвижимости:	Гайфутдинова Ольга Леонидовна
	основание государственной регистрации:	'Договор аренды земельного участка' №бн от 24.01.2020

Государственный регистратор		ФГИС ЕГРН
полное наименование должности	подпись	инициалы, фамилия

М.П.

Земельный участок			
(вид объекта недвижимости)			
Лист № ___ Раздела <u>2</u>	Всего листов раздела <u>2</u> : ___	Всего разделов: ___	Всего листов выписки: ___
15.09.2021 № 99/2021/417580357			
Кадастровый номер:		02:17:000000:1364	

1. Правообладатель (правообладатели):	1.28.	Зиганшин Мидхат Хаматнурович
2. Вид, номер и дата государственной регистрации права:	2.28.	Долевая собственность, № 02:17:000000:1364-02/130/2019-45 от 27.12.2019, 1/122
Ограничение прав и обременение объекта недвижимости:		
3. 3.28.1.	вид:	Аренда (в том числе, субаренда)
	дата государственной регистрации:	03.02.2020
	номер государственной регистрации:	02:17:000000:1364-02/130/2020-124
	срок, на который установлено ограничение прав и обременение объекта недвижимости:	с 24.01.2020 по 23.01.2069
	лицо, в пользу которого установлено ограничение прав и обременение объекта недвижимости:	Гайфутдинова Ольга Леонидовна
	основание государственной регистрации:	'Договор аренды земельного участка' №бн от 24.01.2020

Государственный регистратор		ФГИС ЕГРН
полное наименование должности	подпись	инициалы, фамилия

М.П.

Земельный участок			
(вид объекта недвижимости)			
Лист № ___ Раздела <u>2</u>	Всего листов раздела <u>2</u> : ___	Всего разделов: ___	Всего листов выписки: ___
15.09.2021 № 99/2021/417580357			
Кадастровый номер:		02:17:000000:1364	

1. Правообладатель (правообладатели):	1.29.	Зиганшина Сазид Рахимьяновна
2. Вид, номер и дата государственной регистрации права:	2.29.	Долевая собственность, № 02:17:000000:1364-02/130/2019-39 от 27.12.2019, 1/122
Ограничение прав и обременение объекта недвижимости:		
3. 3.29.1.	вид:	Аренда (в том числе, субаренда)
	дата государственной регистрации:	03.02.2020
	номер государственной регистрации:	02:17:000000:1364-02/130/2020-124
	срок, на который установлено ограничение прав и обременение объекта недвижимости:	с 24.01.2020 по 23.01.2069
	лицо, в пользу которого установлено ограничение прав и обременение объекта недвижимости:	Гайфутдинова Ольга Леонидовна
	основание государственной регистрации:	'Договор аренды земельного участка' №бн от 24.01.2020

Государственный регистратор		ФГИС ЕГРН
полное наименование должности	подпись	инициалы, фамилия

М.П.

Земельный участок			
(вид объекта недвижимости)			
Лист № ___ Раздела <u>2</u>	Всего листов раздела <u>2</u> : ___	Всего разделов: ___	Всего листов выписки: ___
15.09.2021 № 99/2021/417580357			
Кадастровый номер:		02:17:000000:1364	

1.	Правообладатель (правообладатели):	1.30.	Валиева Миннерафига Мулагзамовна
2.	Вид, номер и дата государственной регистрации права:	2.30.	Долевая собственность, № 02:17:000000:1364-02/130/2019-41 от 27.12.2019, 1/122
Ограничение прав и обременение объекта недвижимости:			
3.	3.30.1.	вид:	Аренда (в том числе, субаренда)
		дата государственной регистрации:	03.02.2020
		номер государственной регистрации:	02:17:000000:1364-02/130/2020-124
		срок, на который установлено ограничение прав и обременение объекта недвижимости:	с 24.01.2020 по 23.01.2069
		лицо, в пользу которого установлено ограничение прав и обременение объекта недвижимости:	Гайфутдинова Ольга Леонидовна
		основание государственной регистрации:	'Договор аренды земельного участка' №бн от 24.01.2020

Государственный регистратор		ФГИС ЕГРН
полное наименование должности	подпись	инициалы, фамилия

М.П.

Земельный участок			
(вид объекта недвижимости)			
Лист № ___ Раздела <u>2</u>	Всего листов раздела <u>2</u> : ___	Всего разделов: ___	Всего листов выписки: ___
15.09.2021 № 99/2021/417580357			
Кадастровый номер:		02:17:000000:1364	

1.	Правообладатель (правообладатели):	1.31.	Арсланова Резеда Хабибовна
2.	Вид, номер и дата государственной регистрации права:	2.31.	Долевая собственность, № 02:17:000000:1364-02/130/2019-35 от 27.12.2019, 1/122
Ограничение прав и обременение объекта недвижимости:			
3.	3.31.1.	вид:	Аренда (в том числе, субаренда)
		дата государственной регистрации:	03.02.2020
		номер государственной регистрации:	02:17:000000:1364-02/130/2020-124
		срок, на который установлено ограничение прав и обременение объекта недвижимости:	с 24.01.2020 по 23.01.2069
		лицо, в пользу которого установлено ограничение прав и обременение объекта недвижимости:	Гайфутдинова Ольга Леонидовна
		основание государственной регистрации:	'Договор аренды земельного участка' №бн от 24.01.2020

Государственный регистратор		ФГИС ЕГРН
полное наименование должности	подпись	инициалы, фамилия

М.П.

Земельный участок			
(вид объекта недвижимости)			
Лист № ____ Раздела <u>2</u>	Всего листов раздела <u>2</u> : ____	Всего разделов: ____	Всего листов выписки: ____
15.09.2021 № 99/2021/417580357			
Кадастровый номер:		02:17:000000:1364	
1. Правообладатель (правообладатели):	1.32.	Зарипов Данис Хамитович	
2. Вид, номер и дата государственной регистрации права:	2.32.	Долевая собственность, № 02:17:000000:1364-02/130/2019-29 от 27.12.2019, 1/122	
Ограничение прав и обременение объекта недвижимости:			
3. 3.32.1.	вид:	Аренда (в том числе, субаренда)	
	дата государственной регистрации:	03.02.2020	
	номер государственной регистрации:	02:17:000000:1364-02/130/2020-124	
	срок, на который установлено ограничение прав и обременение объекта недвижимости:	с 24.01.2020 по 23.01.2069	
	лицо, в пользу которого установлено ограничение прав и обременение объекта недвижимости:	Гайфутдинова Ольга Леонидовна	
	основание государственной регистрации:	'Договор аренды земельного участка' №бн от 24.01.2020	

Государственный регистратор		ФГИС ЕГРН
полное наименование должности	подпись	инициалы, фамилия

М.П.

Земельный участок			
(вид объекта недвижимости)			
Лист № ____ Раздела <u>2</u>	Всего листов раздела <u>2</u> : ____	Всего разделов: ____	Всего листов выписки: ____
15.09.2021 № 99/2021/417580357			
Кадастровый номер:		02:17:000000:1364	
1. Правообладатель (правообладатели):	1.33.	Рафиков Фаниль Нурлиевич	
2. Вид, номер и дата государственной регистрации права:	2.33.	Долевая собственность, № 02:17:000000:1364-02/130/2019-31 от 27.12.2019, 1/122	
Ограничение прав и обременение объекта недвижимости:			
3. 3.33.1.	вид:	Аренда (в том числе, субаренда)	
	дата государственной регистрации:	03.02.2020	
	номер государственной регистрации:	02:17:000000:1364-02/130/2020-124	
	срок, на который установлено ограничение прав и обременение объекта недвижимости:	с 24.01.2020 по 23.01.2069	
	лицо, в пользу которого установлено ограничение прав и обременение объекта недвижимости:	Гайфутдинова Ольга Леонидовна	
	основание государственной регистрации:	'Договор аренды земельного участка' №бн от 24.01.2020	

Государственный регистратор		ФГИС ЕГРН
полное наименование должности	подпись	инициалы, фамилия

М.П.

Земельный участок			
(вид объекта недвижимости)			
Лист № ___ Раздела <u>2</u>	Всего листов раздела <u>2</u> : ___	Всего разделов: ___	Всего листов выписки: ___
15.09.2021 № 99/2021/417580357			
Кадастровый номер:		02:17:000000:1364	

1. Правообладатель (правообладатели):	1.34.	Фазылов Рауф Шайхнурович
2. Вид, номер и дата государственной регистрации права:	2.34.	Долевая собственность, № 02:17:000000:1364-02/130/2019-25 от 27.12.2019, 1/122
Ограничение прав и обременение объекта недвижимости:		
3. 3.34.1.	вид:	Аренда (в том числе, субаренда)
	дата государственной регистрации:	03.02.2020
	номер государственной регистрации:	02:17:000000:1364-02/130/2020-124
	срок, на который установлено ограничение прав и обременение объекта недвижимости:	с 24.01.2020 по 23.01.2069
	лицо, в пользу которого установлено ограничение прав и обременение объекта недвижимости:	Гайфутдинова Ольга Леонидовна
основание государственной регистрации:	'Договор аренды земельного участка' №бн от 24.01.2020	

Государственный регистратор		ФГИС ЕГРН
полное наименование должности	подпись	инициалы, фамилия

М.П.

Земельный участок			
(вид объекта недвижимости)			
Лист № ___ Раздела <u>2</u>	Всего листов раздела <u>2</u> : ___	Всего разделов: ___	Всего листов выписки: ___
15.09.2021 № 99/2021/417580357			
Кадастровый номер:		02:17:000000:1364	

1. Правообладатель (правообладатели):	1.35.	Манапов Фаязит Рахимьянович
2. Вид, номер и дата государственной регистрации права:	2.35.	Долевая собственность, № 02:17:000000:1364-02/130/2019-32 от 27.12.2019, 1/122
Ограничение прав и обременение объекта недвижимости:		
3. 3.35.1.	вид:	Аренда (в том числе, субаренда)
	дата государственной регистрации:	03.02.2020
	номер государственной регистрации:	02:17:000000:1364-02/130/2020-124
	срок, на который установлено ограничение прав и обременение объекта недвижимости:	с 24.01.2020 по 23.01.2069
	лицо, в пользу которого установлено ограничение прав и обременение объекта недвижимости:	Гайфутдинова Ольга Леонидовна
основание государственной регистрации:	'Договор аренды земельного участка' №бн от 24.01.2020	

Государственный регистратор		ФГИС ЕГРН
полное наименование должности	подпись	инициалы, фамилия

М.П.

Земельный участок			
(вид объекта недвижимости)			
Лист № ____ Раздела <u>2</u>	Всего листов раздела <u>2</u> : ____	Всего разделов: ____	Всего листов выписки: ____
15.09.2021 № 99/2021/417580357			
Кадастровый номер:		02:17:000000:1364	

1.	Правообладатель (правообладатели):	1.36.	Хазиева Наиля Камировна
2.	Вид, номер и дата государственной регистрации права:	2.36.	Долевая собственность, № 02:17:000000:1364-02/130/2019-13 от 27.12.2019, 1/122
Ограничение прав и обременение объекта недвижимости:			
3.	3.36.1.	вид:	Аренда (в том числе, субаренда)
		дата государственной регистрации:	03.02.2020
		номер государственной регистрации:	02:17:000000:1364-02/130/2020-124
		срок, на который установлено ограничение прав и обременение объекта недвижимости:	с 24.01.2020 по 23.01.2069
		лицо, в пользу которого установлено ограничение прав и обременение объекта недвижимости:	Гайфутдинова Ольга Леонидовна
		основание государственной регистрации:	'Договор аренды земельного участка' №бн от 24.01.2020

Государственный регистратор		ФГИС ЕГРН
полное наименование должности	подпись	инициалы, фамилия

М.П.

Земельный участок			
(вид объекта недвижимости)			
Лист № ____ Раздела <u>2</u>	Всего листов раздела <u>2</u> : ____	Всего разделов: ____	Всего листов выписки: ____
15.09.2021 № 99/2021/417580357			
Кадастровый номер:		02:17:000000:1364	

1.	Правообладатель (правообладатели):	1.37.	Зарипова Райхана Махмутовна
2.	Вид, номер и дата государственной регистрации права:	2.37.	Долевая собственность, № 02:17:000000:1364-02/130/2019-15 от 27.12.2019, 1/122
Ограничение прав и обременение объекта недвижимости:			
3.	3.37.1.	вид:	Аренда (в том числе, субаренда)
		дата государственной регистрации:	03.02.2020
		номер государственной регистрации:	02:17:000000:1364-02/130/2020-124
		срок, на который установлено ограничение прав и обременение объекта недвижимости:	с 24.01.2020 по 23.01.2069
		лицо, в пользу которого установлено ограничение прав и обременение объекта недвижимости:	Гайфутдинова Ольга Леонидовна
		основание государственной регистрации:	'Договор аренды земельного участка' №бн от 24.01.2020

Государственный регистратор		ФГИС ЕГРН
полное наименование должности	подпись	инициалы, фамилия

М.П.

Земельный участок			
(вид объекта недвижимости)			
Лист № <u> </u> Раздела <u> 2 </u>	Всего листов раздела <u> 2 </u> : <u> </u>	Всего разделов: <u> </u>	Всего листов выписки: <u> </u>
15.09.2021 № 99/2021/417580357			
Кадастровый номер:		02:17:000000:1364	

1.	Правообладатель (правообладатели):	1.38.	Мугаллимова Расима Гибайдулловна
2.	Вид, номер и дата государственной регистрации права:	2.38.	Долевая собственность, № 02:17:000000:1364-02/130/2019-5 от 27.12.2019, 1/122
Ограничение прав и обременение объекта недвижимости:			
3.	3.38.1.	вид:	Аренда (в том числе, субаренда)
		дата государственной регистрации:	03.02.2020
		номер государственной регистрации:	02:17:000000:1364-02/130/2020-124
		срок, на который установлено ограничение прав и обременение объекта недвижимости:	с 24.01.2020 по 23.01.2069
		лицо, в пользу которого установлено ограничение прав и обременение объекта недвижимости:	Гайфутдинова Ольга Леонидовна
		основание государственной регистрации:	'Договор аренды земельного участка' №бн от 24.01.2020

Государственный регистратор		ФГИС ЕГРН
полное наименование должности	подпись	инициалы, фамилия

М.П.

Земельный участок			
(вид объекта недвижимости)			
Лист № <u> </u> Раздела <u> 2 </u>	Всего листов раздела <u> 2 </u> : <u> </u>	Всего разделов: <u> </u>	Всего листов выписки: <u> </u>
15.09.2021 № 99/2021/417580357			
Кадастровый номер:		02:17:000000:1364	

1.	Правообладатель (правообладатели):	1.39.	Маликов Ранус Ясавиевич
2.	Вид, номер и дата государственной регистрации права:	2.39.	Долевая собственность, № 02:17:000000:1364-02/130/2019-46 от 27.12.2019, 1/122
Ограничение прав и обременение объекта недвижимости:			
3.	3.39.1.	вид:	Аренда (в том числе, субаренда)
		дата государственной регистрации:	03.02.2020
		номер государственной регистрации:	02:17:000000:1364-02/130/2020-124
		срок, на который установлено ограничение прав и обременение объекта недвижимости:	с 24.01.2020 по 23.01.2069
		лицо, в пользу которого установлено ограничение прав и обременение объекта недвижимости:	Гайфутдинова Ольга Леонидовна
		основание государственной регистрации:	'Договор аренды земельного участка' №бн от 24.01.2020

Государственный регистратор		ФГИС ЕГРН
полное наименование должности	подпись	инициалы, фамилия

М.П.

Земельный участок			
(вид объекта недвижимости)			
Лист № ____ Раздела <u>2</u>	Всего листов раздела <u>2</u> : ____	Всего разделов: ____	Всего листов выписки: ____
15.09.2021 № 99/2021/417580357			
Кадастровый номер:		02:17:000000:1364	

1.	Правообладатель (правообладатели):	1.40.	Мугаллимов Кадим Маганавиевич
2.	Вид, номер и дата государственной регистрации права:	2.40.	Долевая собственность, № 02:17:000000:1364-02/130/2019-33 от 27.12.2019, 1/122
Ограничение прав и обременение объекта недвижимости:			
3.	3.40.1.	вид:	Аренда (в том числе, субаренда)
		дата государственной регистрации:	03.02.2020
		номер государственной регистрации:	02:17:000000:1364-02/130/2020-124
		срок, на который установлено ограничение прав и обременение объекта недвижимости:	с 24.01.2020 по 23.01.2069
		лицо, в пользу которого установлено ограничение прав и обременение объекта недвижимости:	Гайфутдинова Ольга Леонидовна
		основание государственной регистрации:	'Договор аренды земельного участка' №бн от 24.01.2020

Государственный регистратор		ФГИС ЕГРН
полное наименование должности	подпись	инициалы, фамилия

М.П.

Земельный участок			
(вид объекта недвижимости)			
Лист № ____ Раздела <u>2</u>	Всего листов раздела <u>2</u> : ____	Всего разделов: ____	Всего листов выписки: ____
15.09.2021 № 99/2021/417580357			
Кадастровый номер:		02:17:000000:1364	

1.	Правообладатель (правообладатели):	1.41.	Гилемханова Резида Мулламухамедовна
2.	Вид, номер и дата государственной регистрации права:	2.41.	Долевая собственность, № 02:17:000000:1364-02/130/2019-19 от 27.12.2019, 1/122
Ограничение прав и обременение объекта недвижимости:			
3.	3.41.1.	вид:	Аренда (в том числе, субаренда)
		дата государственной регистрации:	03.02.2020
		номер государственной регистрации:	02:17:000000:1364-02/130/2020-124
		срок, на который установлено ограничение прав и обременение объекта недвижимости:	с 24.01.2020 по 23.01.2069
		лицо, в пользу которого установлено ограничение прав и обременение объекта недвижимости:	Гайфутдинова Ольга Леонидовна
		основание государственной регистрации:	'Договор аренды земельного участка' №бн от 24.01.2020

Государственный регистратор		ФГИС ЕГРН
полное наименование должности	подпись	инициалы, фамилия

М.П.

Земельный участок			
(вид объекта недвижимости)			
Лист № ____ Раздела <u>2</u>	Всего листов раздела <u>2</u> : ____	Всего разделов: ____	Всего листов выписки: ____
15.09.2021 № 99/2021/417580357			
Кадастровый номер:		02:17:000000:1364	

1. Правообладатель (правообладатели):	1.42.	Мидатова Ямиля Тимерхановна
2. Вид, номер и дата государственной регистрации права:	2.42.	Долевая собственность, № 02:17:000000:1364-02/130/2019-44 от 27.12.2019, 1/122
Ограничение прав и обременение объекта недвижимости:		
3. 3.42.1.	вид:	Аренда (в том числе, субаренда)
	дата государственной регистрации:	03.02.2020
	номер государственной регистрации:	02:17:000000:1364-02/130/2020-124
	срок, на который установлено ограничение прав и обременение объекта недвижимости:	с 24.01.2020 по 23.01.2069
	лицо, в пользу которого установлено ограничение прав и обременение объекта недвижимости:	Гайфутдинова Ольга Леонидовна
	основание государственной регистрации:	'Договор аренды земельного участка' №бн от 24.01.2020

Государственный регистратор		ФГИС ЕГРН
полное наименование должности	подпись	инициалы, фамилия

М.П.

Земельный участок			
(вид объекта недвижимости)			
Лист № ____ Раздела <u>2</u>	Всего листов раздела <u>2</u> : ____	Всего разделов: ____	Всего листов выписки: ____
15.09.2021 № 99/2021/417580357			
Кадастровый номер:		02:17:000000:1364	

1. Правообладатель (правообладатели):	1.43.	Хусниярова Альфида Хасбетдиновна
2. Вид, номер и дата государственной регистрации права:	2.43.	Долевая собственность, № 02:17:000000:1364-02/130/2019-12 от 27.12.2019, 1/122
Ограничение прав и обременение объекта недвижимости:		
3. 3.43.1.	вид:	Аренда (в том числе, субаренда)
	дата государственной регистрации:	03.02.2020
	номер государственной регистрации:	02:17:000000:1364-02/130/2020-124
	срок, на который установлено ограничение прав и обременение объекта недвижимости:	с 24.01.2020 по 23.01.2069
	лицо, в пользу которого установлено ограничение прав и обременение объекта недвижимости:	Гайфутдинова Ольга Леонидовна
	основание государственной регистрации:	'Договор аренды земельного участка' №бн от 24.01.2020

Государственный регистратор		ФГИС ЕГРН
полное наименование должности	подпись	инициалы, фамилия

М.П.

Земельный участок			
(вид объекта недвижимости)			
Лист № ____ Раздела <u>2</u>	Всего листов раздела <u>2</u> : ____	Всего разделов: ____	Всего листов выписки: ____
15.09.2021 № 99/2021/417580357			
Кадастровый номер:		02:17:000000:1364	

1. Правообладатель (правообладатели):	1.44.	Васимова Маулия Нурлыгаяновна
2. Вид, номер и дата государственной регистрации права:	2.44.	Долевая собственность, № 02:17:000000:1364-02/130/2019-11 от 27.12.2019, 1/122
Ограничение прав и обременение объекта недвижимости:		
3. 3.44.1.	вид:	Аренда (в том числе, субаренда)
	дата государственной регистрации:	03.02.2020
	номер государственной регистрации:	02:17:000000:1364-02/130/2020-124
	срок, на который установлено ограничение прав и обременение объекта недвижимости:	с 24.01.2020 по 23.01.2069
	лицо, в пользу которого установлено ограничение прав и обременение объекта недвижимости:	Гайфутдинова Ольга Леонидовна
	основание государственной регистрации:	'Договор аренды земельного участка' №бн от 24.01.2020

Государственный регистратор		ФГИС ЕГРН
полное наименование должности	подпись	инициалы, фамилия

М.П.

Земельный участок			
(вид объекта недвижимости)			
Лист № ____ Раздела <u>2</u>	Всего листов раздела <u>2</u> : ____	Всего разделов: ____	Всего листов выписки: ____
15.09.2021 № 99/2021/417580357			
Кадастровый номер:		02:17:000000:1364	

1. Правообладатель (правообладатели):	1.45.	Хайруллин Ямел Тимрянович
2. Вид, номер и дата государственной регистрации права:	2.45.	Долевая собственность, № 02:17:000000:1364-02/130/2019-10 от 27.12.2019, 1/122
Ограничение прав и обременение объекта недвижимости:		
3. 3.45.1.	вид:	Аренда (в том числе, субаренда)
	дата государственной регистрации:	03.02.2020
	номер государственной регистрации:	02:17:000000:1364-02/130/2020-124
	срок, на который установлено ограничение прав и обременение объекта недвижимости:	с 24.01.2020 по 23.01.2069
	лицо, в пользу которого установлено ограничение прав и обременение объекта недвижимости:	Гайфутдинова Ольга Леонидовна
	основание государственной регистрации:	'Договор аренды земельного участка' №бн от 24.01.2020

Государственный регистратор		ФГИС ЕГРН
полное наименование должности	подпись	инициалы, фамилия

М.П.

Земельный участок			
(вид объекта недвижимости)			
Лист № <u> </u> Раздела <u>2</u>	Всего листов раздела <u>2</u> : <u> </u>	Всего разделов: <u> </u>	Всего листов выписки: <u> </u>
15.09.2021 № 99/2021/417580357			
Кадастровый номер:		02:17:000000:1364	

1.	Правообладатель (правообладатели):	1.46.	Габдулхакова Анифа Сахиповна
2.	Вид, номер и дата государственной регистрации права:	2.46.	Долевая собственность, № 02:17:000000:1364-02/130/2019-40 от 27.12.2019, 1/122
Ограничение прав и обременение объекта недвижимости:			
3.	3.46.1.	вид:	Аренда (в том числе, субаренда)
		дата государственной регистрации:	03.02.2020
		номер государственной регистрации:	02:17:000000:1364-02/130/2020-124
		срок, на который установлено ограничение прав и обременение объекта недвижимости:	с 24.01.2020 по 23.01.2069
		лицо, в пользу которого установлено ограничение прав и обременение объекта недвижимости:	Гайфутдинова Ольга Леонидовна
		основание государственной регистрации:	'Договор аренды земельного участка' №бн от 24.01.2020

Государственный регистратор		ФГИС ЕГРН
полное наименование должности	подпись	инициалы, фамилия

М.П.

Земельный участок			
(вид объекта недвижимости)			
Лист № <u> </u> Раздела <u>2</u>	Всего листов раздела <u>2</u> : <u> </u>	Всего разделов: <u> </u>	Всего листов выписки: <u> </u>
15.09.2021 № 99/2021/417580357			
Кадастровый номер:		02:17:000000:1364	

1.	Правообладатель (правообладатели):	1.47.	Галиев Раис Мухаматдисович
2.	Вид, номер и дата государственной регистрации права:	2.47.	Долевая собственность, № 02:17:000000:1364-02/130/2019-28 от 27.12.2019, 1/122
Ограничение прав и обременение объекта недвижимости:			
3.	3.47.1.	вид:	Аренда (в том числе, субаренда)
		дата государственной регистрации:	03.02.2020
		номер государственной регистрации:	02:17:000000:1364-02/130/2020-124
		срок, на который установлено ограничение прав и обременение объекта недвижимости:	с 24.01.2020 по 23.01.2069
		лицо, в пользу которого установлено ограничение прав и обременение объекта недвижимости:	Гайфутдинова Ольга Леонидовна
		основание государственной регистрации:	'Договор аренды земельного участка' №бн от 24.01.2020

Государственный регистратор		ФГИС ЕГРН
полное наименование должности	подпись	инициалы, фамилия

М.П.

Земельный участок			
(вид объекта недвижимости)			
Лист № ____ Раздела <u>2</u>	Всего листов раздела <u>2</u> : ____	Всего разделов: ____	Всего листов выписки: ____
15.09.2021 № 99/2021/417580357			
Кадастровый номер:		02:17:000000:1364	
1. Правообладатель (правообладатели):	1.48.	Набиев Даги Сафиевич	
2. Вид, номер и дата государственной регистрации права:	2.48.	Долевая собственность, № 02:17:000000:1364-02/130/2019-84 от 27.12.2019, 1/122	
Ограничение прав и обременение объекта недвижимости:			
3. 3.48.1.	вид:	Аренда (в том числе, субаренда)	
	дата государственной регистрации:	03.02.2020	
	номер государственной регистрации:	02:17:000000:1364-02/130/2020-124	
	срок, на который установлено ограничение прав и обременение объекта недвижимости:	с 24.01.2020 по 23.01.2069	
	лицо, в пользу которого установлено ограничение прав и обременение объекта недвижимости:	Гайфутдинова Ольга Леонидовна	
основание государственной регистрации:	'Договор аренды земельного участка' №бн от 24.01.2020		

Государственный регистратор		ФГИС ЕГРН
полное наименование должности	подпись	инициалы, фамилия

М.П.

Земельный участок			
(вид объекта недвижимости)			
Лист № ____ Раздела <u>2</u>	Всего листов раздела <u>2</u> : ____	Всего разделов: ____	Всего листов выписки: ____
15.09.2021 № 99/2021/417580357			
Кадастровый номер:		02:17:000000:1364	
1. Правообладатель (правообладатели):	1.49.	Ахматьянова Рамзия Гиниятовна	
2. Вид, номер и дата государственной регистрации права:	2.49.	Долевая собственность, № 02:17:000000:1364-02/130/2019-110 от 27.12.2019, 1/122	
Ограничение прав и обременение объекта недвижимости:			
3. 3.49.1.	вид:	Аренда (в том числе, субаренда)	
	дата государственной регистрации:	03.02.2020	
	номер государственной регистрации:	02:17:000000:1364-02/130/2020-124	
	срок, на который установлено ограничение прав и обременение объекта недвижимости:	с 24.01.2020 по 23.01.2069	
	лицо, в пользу которого установлено ограничение прав и обременение объекта недвижимости:	Гайфутдинова Ольга Леонидовна	
основание государственной регистрации:	'Договор аренды земельного участка' №бн от 24.01.2020		

Государственный регистратор		ФГИС ЕГРН
полное наименование должности	подпись	инициалы, фамилия

М.П.

Земельный участок			
(вид объекта недвижимости)			
Лист № ____ Раздела <u>2</u>	Всего листов раздела <u>2</u> : ____	Всего разделов: ____	Всего листов выписки: ____
15.09.2021 № 99/2021/417580357			
Кадастровый номер:		02:17:000000:1364	

1.	Правообладатель (правообладатели):	1.50.	Хузина Гульниса Сафовна
2.	Вид, номер и дата государственной регистрации права:	2.50.	Долевая собственность, № 02:17:000000:1364-02/130/2019-95 от 27.12.2019, 1/122
Ограничение прав и обременение объекта недвижимости:			
3.	3.50.1.	вид:	Аренда (в том числе, субаренда)
		дата государственной регистрации:	03.02.2020
		номер государственной регистрации:	02:17:000000:1364-02/130/2020-124
		срок, на который установлено ограничение прав и обременение объекта недвижимости:	с 24.01.2020 по 23.01.2069
		лицо, в пользу которого установлено ограничение прав и обременение объекта недвижимости:	Гайфутдинова Ольга Леонидовна
		основание государственной регистрации:	'Договор аренды земельного участка' №бн от 24.01.2020

Государственный регистратор		ФГИС ЕГРН
полное наименование должности	подпись	инициалы, фамилия

М.П.

Земельный участок			
(вид объекта недвижимости)			
Лист № ____ Раздела <u>2</u>	Всего листов раздела <u>2</u> : ____	Всего разделов: ____	Всего листов выписки: ____
15.09.2021 № 99/2021/417580357			
Кадастровый номер:		02:17:000000:1364	

1.	Правообладатель (правообладатели):	1.51.	Фазылова Рафия Сулеймановна
2.	Вид, номер и дата государственной регистрации права:	2.51.	Долевая собственность, № 02:17:000000:1364-02/130/2019-121 от 27.12.2019, 1/122
Ограничение прав и обременение объекта недвижимости:			
3.	3.51.1.	вид:	Аренда (в том числе, субаренда)
		дата государственной регистрации:	03.02.2020
		номер государственной регистрации:	02:17:000000:1364-02/130/2020-124
		срок, на который установлено ограничение прав и обременение объекта недвижимости:	с 24.01.2020 по 23.01.2069
		лицо, в пользу которого установлено ограничение прав и обременение объекта недвижимости:	Гайфутдинова Ольга Леонидовна
		основание государственной регистрации:	'Договор аренды земельного участка' №бн от 24.01.2020

Государственный регистратор		ФГИС ЕГРН
полное наименование должности	подпись	инициалы, фамилия

М.П.

Земельный участок			
(вид объекта недвижимости)			
Лист № ____ Раздела <u>2</u>	Всего листов раздела <u>2</u> : ____	Всего разделов: ____	Всего листов выписки: ____
15.09.2021 № 99/2021/417580357			
Кадастровый номер:		02:17:000000:1364	

1. Правообладатель (правообладатели):	1.52.	Мугаллимов Рафаэль Гаделкарамович
2. Вид, номер и дата государственной регистрации права:	2.52.	Долевая собственность, № 02:17:000000:1364-02/130/2019-52 от 27.12.2019, 1/122
Ограничение прав и обременение объекта недвижимости:		
3. 3.52.1.	вид:	Аренда (в том числе, субаренда)
	дата государственной регистрации:	03.02.2020
	номер государственной регистрации:	02:17:000000:1364-02/130/2020-124
	срок, на который установлено ограничение прав и обременение объекта недвижимости:	с 24.01.2020 по 23.01.2069
	лицо, в пользу которого установлено ограничение прав и обременение объекта недвижимости:	Гайфутдинова Ольга Леонидовна
	основание государственной регистрации:	'Договор аренды земельного участка' №бн от 24.01.2020

Государственный регистратор		ФГИС ЕГРН
полное наименование должности	подпись	инициалы, фамилия

М.П.

Земельный участок			
(вид объекта недвижимости)			
Лист № ____ Раздела <u>2</u>	Всего листов раздела <u>2</u> : ____	Всего разделов: ____	Всего листов выписки: ____
15.09.2021 № 99/2021/417580357			
Кадастровый номер:		02:17:000000:1364	

1. Правообладатель (правообладатели):	1.53.	Ахматнуров Радил Хафизянович
2. Вид, номер и дата государственной регистрации права:	2.53.	Долевая собственность, № 02:17:000000:1364-02/130/2019-73 от 27.12.2019, 1/122
Ограничение прав и обременение объекта недвижимости:		
3. 3.53.1.	вид:	Аренда (в том числе, субаренда)
	дата государственной регистрации:	03.02.2020
	номер государственной регистрации:	02:17:000000:1364-02/130/2020-124
	срок, на который установлено ограничение прав и обременение объекта недвижимости:	с 24.01.2020 по 23.01.2069
	лицо, в пользу которого установлено ограничение прав и обременение объекта недвижимости:	Гайфутдинова Ольга Леонидовна
	основание государственной регистрации:	'Договор аренды земельного участка' №бн от 24.01.2020

Государственный регистратор		ФГИС ЕГРН
полное наименование должности	подпись	инициалы, фамилия

М.П.

Земельный участок			
(вид объекта недвижимости)			
Лист № <u> </u> Раздела <u>2</u>	Всего листов раздела <u>2</u> : <u> </u>	Всего разделов: <u> </u>	Всего листов выписки: <u> </u>
15.09.2021 № 99/2021/417580357			
Кадастровый номер:		02:17:000000:1364	

1.	Правообладатель (правообладатели):	1.54.	Назмутдинов Разим Мавлявиевич
2.	Вид, номер и дата государственной регистрации права:	2.54.	Долевая собственность, № 02:17:000000:1364-02/130/2019-99 от 27.12.2019, 1/122
Ограничение прав и обременение объекта недвижимости:			
3.	3.54.1.	вид:	Аренда (в том числе, субаренда)
		дата государственной регистрации:	03.02.2020
		номер государственной регистрации:	02:17:000000:1364-02/130/2020-124
		срок, на который установлено ограничение прав и обременение объекта недвижимости:	с 24.01.2020 по 23.01.2069
		лицо, в пользу которого установлено ограничение прав и обременение объекта недвижимости:	Гайфутдинова Ольга Леонидовна
		основание государственной регистрации:	'Договор аренды земельного участка' №бн от 24.01.2020

Государственный регистратор		ФГИС ЕГРН
полное наименование должности	подпись	инициалы, фамилия

М.П.

Земельный участок			
(вид объекта недвижимости)			
Лист № <u> </u> Раздела <u>2</u>	Всего листов раздела <u>2</u> : <u> </u>	Всего разделов: <u> </u>	Всего листов выписки: <u> </u>
15.09.2021 № 99/2021/417580357			
Кадастровый номер:		02:17:000000:1364	

1.	Правообладатель (правообладатели):	1.55.	Муллаяров Фанил Зиевич
2.	Вид, номер и дата государственной регистрации права:	2.55.	Долевая собственность, № 02:17:000000:1364-02/130/2019-88 от 27.12.2019, 1/122
Ограничение прав и обременение объекта недвижимости:			
3.	3.55.1.	вид:	Аренда (в том числе, субаренда)
		дата государственной регистрации:	03.02.2020
		номер государственной регистрации:	02:17:000000:1364-02/130/2020-124
		срок, на который установлено ограничение прав и обременение объекта недвижимости:	с 24.01.2020 по 23.01.2069
		лицо, в пользу которого установлено ограничение прав и обременение объекта недвижимости:	Гайфутдинова Ольга Леонидовна
		основание государственной регистрации:	'Договор аренды земельного участка' №бн от 24.01.2020

Государственный регистратор		ФГИС ЕГРН
полное наименование должности	подпись	инициалы, фамилия

М.П.

Земельный участок			
(вид объекта недвижимости)			
Лист № ____ Раздела <u>2</u>	Всего листов раздела <u>2</u> : ____	Всего разделов: ____	Всего листов выписки: ____
15.09.2021 № 99/2021/417580357			
Кадастровый номер:		02:17:000000:1364	

1.	Правообладатель (правообладатели):	1.56.	Ганиева Винария Амирьяновна
2.	Вид, номер и дата государственной регистрации права:	2.56.	Долевая собственность, № 02:17:000000:1364-02/130/2019-51 от 27.12.2019, 1/122
Ограничение прав и обременение объекта недвижимости:			
3.	3.56.1.	вид:	Аренда (в том числе, субаренда)
		дата государственной регистрации:	03.02.2020
		номер государственной регистрации:	02:17:000000:1364-02/130/2020-124
		срок, на который установлено ограничение прав и обременение объекта недвижимости:	с 24.01.2020 по 23.01.2069
		лицо, в пользу которого установлено ограничение прав и обременение объекта недвижимости:	Гайфутдинова Ольга Леонидовна
		основание государственной регистрации:	'Договор аренды земельного участка' №бн от 24.01.2020

Государственный регистратор		ФГИС ЕГРН
полное наименование должности	подпись	инициалы, фамилия

М.П.

Земельный участок			
(вид объекта недвижимости)			
Лист № ____ Раздела <u>2</u>	Всего листов раздела <u>2</u> : ____	Всего разделов: ____	Всего листов выписки: ____
15.09.2021 № 99/2021/417580357			
Кадастровый номер:		02:17:000000:1364	

1.	Правообладатель (правообладатели):	1.57.	Мидатов Илдус Тимергалиевич
2.	Вид, номер и дата государственной регистрации права:	2.57.	Долевая собственность, № 02:17:000000:1364-02/130/2019-79 от 27.12.2019, 1/122
Ограничение прав и обременение объекта недвижимости:			
3.	3.57.1.	вид:	Аренда (в том числе, субаренда)
		дата государственной регистрации:	03.02.2020
		номер государственной регистрации:	02:17:000000:1364-02/130/2020-124
		срок, на который установлено ограничение прав и обременение объекта недвижимости:	с 24.01.2020 по 23.01.2069
		лицо, в пользу которого установлено ограничение прав и обременение объекта недвижимости:	Гайфутдинова Ольга Леонидовна
		основание государственной регистрации:	'Договор аренды земельного участка' №бн от 24.01.2020

Государственный регистратор		ФГИС ЕГРН
полное наименование должности	подпись	инициалы, фамилия

М.П.

Земельный участок			
(вид объекта недвижимости)			
Лист № ____ Раздела <u>2</u>	Всего листов раздела <u>2</u> : ____	Всего разделов: ____	Всего листов выписки: ____
15.09.2021 № 99/2021/417580357			
Кадастровый номер:		02:17:000000:1364	

1.	Правообладатель (правообладатели):	1.58.	Мухаматянова Фидалия Хаматнуровна
2.	Вид, номер и дата государственной регистрации права:	2.58.	Долевая собственность, № 02:17:000000:1364-02/130/2019-96 от 27.12.2019, 1/122
Ограничение прав и обременение объекта недвижимости:			
3.	3.58.1.	вид:	Аренда (в том числе, субаренда)
		дата государственной регистрации:	03.02.2020
		номер государственной регистрации:	02:17:000000:1364-02/130/2020-124
		срок, на который установлено ограничение прав и обременение объекта недвижимости:	с 24.01.2020 по 23.01.2069
		лицо, в пользу которого установлено ограничение прав и обременение объекта недвижимости:	Гайфутдинова Ольга Леонидовна
		основание государственной регистрации:	'Договор аренды земельного участка' №бн от 24.01.2020

Государственный регистратор		ФГИС ЕГРН
полное наименование должности	подпись	инициалы, фамилия

М.П.

Земельный участок			
(вид объекта недвижимости)			
Лист № ____ Раздела <u>2</u>	Всего листов раздела <u>2</u> : ____	Всего разделов: ____	Всего листов выписки: ____
15.09.2021 № 99/2021/417580357			
Кадастровый номер:		02:17:000000:1364	

1.	Правообладатель (правообладатели):	1.59.	Ибрагимов Разуль Салихьянович
2.	Вид, номер и дата государственной регистрации права:	2.59.	Долевая собственность, № 02:17:000000:1364-02/130/2019-115 от 27.12.2019, 1/122
Ограничение прав и обременение объекта недвижимости:			
3.	3.59.1.	вид:	Аренда (в том числе, субаренда)
		дата государственной регистрации:	03.02.2020
		номер государственной регистрации:	02:17:000000:1364-02/130/2020-124
		срок, на который установлено ограничение прав и обременение объекта недвижимости:	с 24.01.2020 по 23.01.2069
		лицо, в пользу которого установлено ограничение прав и обременение объекта недвижимости:	Гайфутдинова Ольга Леонидовна
		основание государственной регистрации:	'Договор аренды земельного участка' №бн от 24.01.2020

Государственный регистратор		ФГИС ЕГРН
полное наименование должности	подпись	инициалы, фамилия

М.П.

Земельный участок			
(вид объекта недвижимости)			
Лист № ____ Раздела <u>2</u>	Всего листов раздела <u>2</u> : ____	Всего разделов: ____	Всего листов выписки: ____
15.09.2021 № 99/2021/417580357			
Кадастровый номер:		02:17:000000:1364	

1. Правообладатель (правообладатели):	1.60.	Гареева Райфа Миннегалиевна
2. Вид, номер и дата государственной регистрации права:	2.60.	Долевая собственность, № 02:17:000000:1364-02/130/2019-106 от 27.12.2019, 1/122
Ограничение прав и обременение объекта недвижимости:		
3. 3.60.1.	вид:	Аренда (в том числе, субаренда)
	дата государственной регистрации:	03.02.2020
	номер государственной регистрации:	02:17:000000:1364-02/130/2020-124
	срок, на который установлено ограничение прав и обременение объекта недвижимости:	с 24.01.2020 по 23.01.2069
	лицо, в пользу которого установлено ограничение прав и обременение объекта недвижимости:	Гайфутдинова Ольга Леонидовна
	основание государственной регистрации:	'Договор аренды земельного участка' №бн от 24.01.2020

Государственный регистратор		ФГИС ЕГРН
полное наименование должности	подпись	инициалы, фамилия

М.П.

Земельный участок			
(вид объекта недвижимости)			
Лист № ____ Раздела <u>2</u>	Всего листов раздела <u>2</u> : ____	Всего разделов: ____	Всего листов выписки: ____
15.09.2021 № 99/2021/417580357			
Кадастровый номер:		02:17:000000:1364	

1. Правообладатель (правообладатели):	1.61.	Сахаутдинова Идая Хановна
2. Вид, номер и дата государственной регистрации права:	2.61.	Долевая собственность, № 02:17:000000:1364-02/130/2019-69 от 27.12.2019, 1/122
Ограничение прав и обременение объекта недвижимости:		
3. 3.61.1.	вид:	Аренда (в том числе, субаренда)
	дата государственной регистрации:	03.02.2020
	номер государственной регистрации:	02:17:000000:1364-02/130/2020-124
	срок, на который установлено ограничение прав и обременение объекта недвижимости:	с 24.01.2020 по 23.01.2069
	лицо, в пользу которого установлено ограничение прав и обременение объекта недвижимости:	Гайфутдинова Ольга Леонидовна
	основание государственной регистрации:	'Договор аренды земельного участка' №бн от 24.01.2020

Государственный регистратор		ФГИС ЕГРН
полное наименование должности	подпись	инициалы, фамилия

М.П.

Земельный участок			
(вид объекта недвижимости)			
Лист № <u> </u> Раздела <u>2</u>	Всего листов раздела <u>2</u> : <u> </u>	Всего разделов: <u> </u>	Всего листов выписки: <u> </u>
15.09.2021 № 99/2021/417580357			
Кадастровый номер:		02:17:000000:1364	

1.	Правообладатель (правообладатели):	1.62.	Хузин Алфер Ависович
2.	Вид, номер и дата государственной регистрации права:	2.62.	Долевая собственность, № 02:17:000000:1364-02/130/2019-74 от 27.12.2019, 1/122
Ограничение прав и обременение объекта недвижимости:			
3.	3.62.1.	вид:	Аренда (в том числе, субаренда)
		дата государственной регистрации:	03.02.2020
		номер государственной регистрации:	02:17:000000:1364-02/130/2020-124
		срок, на который установлено ограничение прав и обременение объекта недвижимости:	с 24.01.2020 по 23.01.2069
		лицо, в пользу которого установлено ограничение прав и обременение объекта недвижимости:	Гайфутдинова Ольга Леонидовна
		основание государственной регистрации:	'Договор аренды земельного участка' №бн от 24.01.2020

Государственный регистратор		ФГИС ЕГРН
полное наименование должности	подпись	инициалы, фамилия

М.П.

Земельный участок			
(вид объекта недвижимости)			
Лист № <u> </u> Раздела <u>2</u>	Всего листов раздела <u>2</u> : <u> </u>	Всего разделов: <u> </u>	Всего листов выписки: <u> </u>
15.09.2021 № 99/2021/417580357			
Кадастровый номер:		02:17:000000:1364	

1.	Правообладатель (правообладатели):	1.63.	Янгирова Аниса Сарвартдиновна
2.	Вид, номер и дата государственной регистрации права:	2.63.	Долевая собственность, № 02:17:000000:1364-02/130/2019-58 от 27.12.2019, 1/122
Ограничение прав и обременение объекта недвижимости:			
3.	3.63.1.	вид:	Аренда (в том числе, субаренда)
		дата государственной регистрации:	03.02.2020
		номер государственной регистрации:	02:17:000000:1364-02/130/2020-124
		срок, на который установлено ограничение прав и обременение объекта недвижимости:	с 24.01.2020 по 23.01.2069
		лицо, в пользу которого установлено ограничение прав и обременение объекта недвижимости:	Гайфутдинова Ольга Леонидовна
		основание государственной регистрации:	'Договор аренды земельного участка' №бн от 24.01.2020

Государственный регистратор		ФГИС ЕГРН
полное наименование должности	подпись	инициалы, фамилия

М.П.

Земельный участок			
(вид объекта недвижимости)			
Лист № ____ Раздела <u>2</u>	Всего листов раздела <u>2</u> : ____	Всего разделов: ____	Всего листов выписки: ____
15.09.2021 № 99/2021/417580357			
Кадастровый номер:		02:17:000000:1364	

1. Правообладатель (правообладатели):	1.64.	Хайруллина Рима Сафовна
2. Вид, номер и дата государственной регистрации права:	2.64.	Долевая собственность, № 02:17:000000:1364-02/130/2019-91 от 27.12.2019, 1/122
Ограничение прав и обременение объекта недвижимости:		
3. 3.64.1.	вид:	Аренда (в том числе, субаренда)
	дата государственной регистрации:	03.02.2020
	номер государственной регистрации:	02:17:000000:1364-02/130/2020-124
	срок, на который установлено ограничение прав и обременение объекта недвижимости:	с 24.01.2020 по 23.01.2069
	лицо, в пользу которого установлено ограничение прав и обременение объекта недвижимости:	Гайфутдинова Ольга Леонидовна
основание государственной регистрации:	'Договор аренды земельного участка' №бн от 24.01.2020	

Государственный регистратор		ФГИС ЕГРН
полное наименование должности	подпись	инициалы, фамилия

М.П.

Земельный участок			
(вид объекта недвижимости)			
Лист № ____ Раздела <u>2</u>	Всего листов раздела <u>2</u> : ____	Всего разделов: ____	Всего листов выписки: ____
15.09.2021 № 99/2021/417580357			
Кадастровый номер:		02:17:000000:1364	

1. Правообладатель (правообладатели):	1.65.	Гаязова Физалия Маснабиевна
2. Вид, номер и дата государственной регистрации права:	2.65.	Долевая собственность, № 02:17:000000:1364-02/130/2019-97 от 27.12.2019, 1/122
Ограничение прав и обременение объекта недвижимости:		
3. 3.65.1.	вид:	Аренда (в том числе, субаренда)
	дата государственной регистрации:	03.02.2020
	номер государственной регистрации:	02:17:000000:1364-02/130/2020-124
	срок, на который установлено ограничение прав и обременение объекта недвижимости:	с 24.01.2020 по 23.01.2069
	лицо, в пользу которого установлено ограничение прав и обременение объекта недвижимости:	Гайфутдинова Ольга Леонидовна
основание государственной регистрации:	'Договор аренды земельного участка' №бн от 24.01.2020	

Государственный регистратор		ФГИС ЕГРН
полное наименование должности	подпись	инициалы, фамилия

М.П.

Земельный участок			
(вид объекта недвижимости)			
Лист № <u> </u> Раздела <u> 2 </u>	Всего листов раздела <u> 2 </u> : <u> </u>	Всего разделов: <u> </u>	Всего листов выписки: <u> </u>
15.09.2021 № 99/2021/417580357			
Кадастровый номер:		02:17:000000:1364	

1.	Правообладатель (правообладатели):	1.66.	Ибрагимов Владик Салихьянович
2.	Вид, номер и дата государственной регистрации права:	2.66.	Долевая собственность, № 02:17:000000:1364-02/130/2019-76 от 27.12.2019, 1/122
Ограничение прав и обременение объекта недвижимости:			
3.	3.66.1.	вид:	Аренда (в том числе, субаренда)
		дата государственной регистрации:	03.02.2020
		номер государственной регистрации:	02:17:000000:1364-02/130/2020-124
		срок, на который установлено ограничение прав и обременение объекта недвижимости:	с 24.01.2020 по 23.01.2069
		лицо, в пользу которого установлено ограничение прав и обременение объекта недвижимости:	Гайфутдинова Ольга Леонидовна
		основание государственной регистрации:	'Договор аренды земельного участка' №бн от 24.01.2020

Государственный регистратор		ФГИС ЕГРН
полное наименование должности	подпись	инициалы, фамилия

М.П.

Земельный участок			
(вид объекта недвижимости)			
Лист № <u> </u> Раздела <u> 2 </u>	Всего листов раздела <u> 2 </u> : <u> </u>	Всего разделов: <u> </u>	Всего листов выписки: <u> </u>
15.09.2021 № 99/2021/417580357			
Кадастровый номер:		02:17:000000:1364	

1.	Правообладатель (правообладатели):	1.67.	Марданов Фирдавис Анварович
2.	Вид, номер и дата государственной регистрации права:	2.67.	Долевая собственность, № 02:17:000000:1364-02/130/2019-122 от 27.12.2019, 1/122
Ограничение прав и обременение объекта недвижимости:			
3.	3.67.1.	вид:	Аренда (в том числе, субаренда)
		дата государственной регистрации:	03.02.2020
		номер государственной регистрации:	02:17:000000:1364-02/130/2020-124
		срок, на который установлено ограничение прав и обременение объекта недвижимости:	с 24.01.2020 по 23.01.2069
		лицо, в пользу которого установлено ограничение прав и обременение объекта недвижимости:	Гайфутдинова Ольга Леонидовна
		основание государственной регистрации:	'Договор аренды земельного участка' №бн от 24.01.2020

Государственный регистратор		ФГИС ЕГРН
полное наименование должности	подпись	инициалы, фамилия

М.П.

Земельный участок			
(вид объекта недвижимости)			
Лист № ____ Раздела <u>2</u>	Всего листов раздела <u>2</u> : ____	Всего разделов: ____	Всего листов выписки: ____
15.09.2021 № 99/2021/417580357			
Кадастровый номер:		02:17:000000:1364	

1.	Правообладатель (правообладатели):	1.68.	Гараев Борис Расихович
2.	Вид, номер и дата государственной регистрации права:	2.68.	Долевая собственность, № 02:17:000000:1364-02/130/2019-98 от 27.12.2019, 1/122
Ограничение прав и обременение объекта недвижимости:			
3.	3.68.1.	вид:	Аренда (в том числе, субаренда)
		дата государственной регистрации:	03.02.2020
		номер государственной регистрации:	02:17:000000:1364-02/130/2020-124
		срок, на который установлено ограничение прав и обременение объекта недвижимости:	с 24.01.2020 по 23.01.2069
		лицо, в пользу которого установлено ограничение прав и обременение объекта недвижимости:	Гайфутдинова Ольга Леонидовна
		основание государственной регистрации:	'Договор аренды земельного участка' №бн от 24.01.2020

Государственный регистратор		ФГИС ЕГРН
полное наименование должности	подпись	инициалы, фамилия

М.П.

Земельный участок			
(вид объекта недвижимости)			
Лист № ____ Раздела <u>2</u>	Всего листов раздела <u>2</u> : ____	Всего разделов: ____	Всего листов выписки: ____
15.09.2021 № 99/2021/417580357			
Кадастровый номер:		02:17:000000:1364	

1.	Правообладатель (правообладатели):	1.69.	Ибрагимова Гульнара Гаптелкаримовна
2.	Вид, номер и дата государственной регистрации права:	2.69.	Долевая собственность, № 02:17:000000:1364-02/130/2019-53 от 27.12.2019, 1/122
Ограничение прав и обременение объекта недвижимости:			
3.	3.69.1.	вид:	Аренда (в том числе, субаренда)
		дата государственной регистрации:	03.02.2020
		номер государственной регистрации:	02:17:000000:1364-02/130/2020-124
		срок, на который установлено ограничение прав и обременение объекта недвижимости:	с 24.01.2020 по 23.01.2069
		лицо, в пользу которого установлено ограничение прав и обременение объекта недвижимости:	Гайфутдинова Ольга Леонидовна
		основание государственной регистрации:	'Договор аренды земельного участка' №бн от 24.01.2020

Государственный регистратор		ФГИС ЕГРН
полное наименование должности	подпись	инициалы, фамилия

М.П.

Земельный участок			
(вид объекта недвижимости)			
Лист № ____ Раздела <u>2</u>	Всего листов раздела <u>2</u> : ____	Всего разделов: ____	Всего листов выписки: ____
15.09.2021 № 99/2021/417580357			
Кадастровый номер:		02:17:000000:1364	

1.	Правообладатель (правообладатели):	1.70.	Мухаматянова Фидалия Хаматнуровна
2.	Вид, номер и дата государственной регистрации права:	2.70.	Долевая собственность, № 02:17:000000:1364-02/130/2019-119 от 27.12.2019, 1/122
Ограничение прав и обременение объекта недвижимости:			
3.	3.70.1.	вид:	Аренда (в том числе, субаренда)
		дата государственной регистрации:	03.02.2020
		номер государственной регистрации:	02:17:000000:1364-02/130/2020-124
		срок, на который установлено ограничение прав и обременение объекта недвижимости:	с 24.01.2020 по 23.01.2069
		лицо, в пользу которого установлено ограничение прав и обременение объекта недвижимости:	Гайфутдинова Ольга Леонидовна
		основание государственной регистрации:	'Договор аренды земельного участка' №бн от 24.01.2020

Государственный регистратор		ФГИС ЕГРН
полное наименование должности	подпись	инициалы, фамилия

М.П.

Земельный участок			
(вид объекта недвижимости)			
Лист № ____ Раздела <u>2</u>	Всего листов раздела <u>2</u> : ____	Всего разделов: ____	Всего листов выписки: ____
15.09.2021 № 99/2021/417580357			
Кадастровый номер:		02:17:000000:1364	

1.	Правообладатель (правообладатели):	1.71.	Сагдиев Марсель Гиниятович
2.	Вид, номер и дата государственной регистрации права:	2.71.	Долевая собственность, № 02:17:000000:1364-02/130/2019-67 от 27.12.2019, 1/122
Ограничение прав и обременение объекта недвижимости:			
3.	3.71.1.	вид:	Аренда (в том числе, субаренда)
		дата государственной регистрации:	03.02.2020
		номер государственной регистрации:	02:17:000000:1364-02/130/2020-124
		срок, на который установлено ограничение прав и обременение объекта недвижимости:	с 24.01.2020 по 23.01.2069
		лицо, в пользу которого установлено ограничение прав и обременение объекта недвижимости:	Гайфутдинова Ольга Леонидовна
		основание государственной регистрации:	'Договор аренды земельного участка' №бн от 24.01.2020

Государственный регистратор		ФГИС ЕГРН
полное наименование должности	подпись	инициалы, фамилия

М.П.

Земельный участок			
(вид объекта недвижимости)			
Лист № <u> </u> Раздела <u>2</u>	Всего листов раздела <u>2</u> : <u> </u>	Всего разделов: <u> </u>	Всего листов выписки: <u> </u>
15.09.2021 № 99/2021/417580357			
Кадастровый номер:		02:17:000000:1364	
1. Правообладатель (правообладатели):	1.72.	Хусниязов Фандус Рафгатович	
2. Вид, номер и дата государственной регистрации права:	2.72.	Долевая собственность, № 02:17:000000:1364-02/130/2019-89 от 27.12.2019, 1/122	
Ограничение прав и обременение объекта недвижимости:			
3. 3.72.1.	вид:	Аренда (в том числе, субаренда)	
	дата государственной регистрации:	03.02.2020	
	номер государственной регистрации:	02:17:000000:1364-02/130/2020-124	
	срок, на который установлено ограничение прав и обременение объекта недвижимости:	с 24.01.2020 по 23.01.2069	
	лицо, в пользу которого установлено ограничение прав и обременение объекта недвижимости:	Гайфутдинова Ольга Леонидовна	
основание государственной регистрации:	'Договор аренды земельного участка' №бн от 24.01.2020		
Государственный регистратор		ФГИС ЕГРН	
полное наименование должности		подпись	инициалы, фамилия

М.П.

Земельный участок			
(вид объекта недвижимости)			
Лист № <u> </u> Раздела <u>2</u>	Всего листов раздела <u>2</u> : <u> </u>	Всего разделов: <u> </u>	Всего листов выписки: <u> </u>
15.09.2021 № 99/2021/417580357			
Кадастровый номер:		02:17:000000:1364	
1. Правообладатель (правообладатели):	1.73.	Ахметов Рубирт Сулейманович	
2. Вид, номер и дата государственной регистрации права:	2.73.	Долевая собственность, № 02:17:000000:1364-02/130/2019-63 от 27.12.2019, 1/122	
Ограничение прав и обременение объекта недвижимости:			
3. 3.73.1.	вид:	Аренда (в том числе, субаренда)	
	дата государственной регистрации:	03.02.2020	
	номер государственной регистрации:	02:17:000000:1364-02/130/2020-124	
	срок, на который установлено ограничение прав и обременение объекта недвижимости:	с 24.01.2020 по 23.01.2069	
	лицо, в пользу которого установлено ограничение прав и обременение объекта недвижимости:	Гайфутдинова Ольга Леонидовна	
основание государственной регистрации:	'Договор аренды земельного участка' №бн от 24.01.2020		
Государственный регистратор		ФГИС ЕГРН	
полное наименование должности		подпись	инициалы, фамилия

М.П.

Земельный участок			
(вид объекта недвижимости)			
Лист № ____ Раздела <u>2</u>	Всего листов раздела <u>2</u> : ____	Всего разделов: ____	Всего листов выписки: ____
15.09.2021 № 99/2021/417580357			
Кадастровый номер:		02:17:000000:1364	

1. Правообладатель (правообладатели):	1.74.	Ямалтдинов Гаяз Вахитович
2. Вид, номер и дата государственной регистрации права:	2.74.	Долевая собственность, № 02:17:000000:1364-02/130/2019-59 от 27.12.2019, 1/122
Ограничение прав и обременение объекта недвижимости:		
3. 3.74.1.	вид:	Аренда (в том числе, субаренда)
	дата государственной регистрации:	03.02.2020
	номер государственной регистрации:	02:17:000000:1364-02/130/2020-124
	срок, на который установлено ограничение прав и обременение объекта недвижимости:	с 24.01.2020 по 23.01.2069
	лицо, в пользу которого установлено ограничение прав и обременение объекта недвижимости:	Гайфутдинова Ольга Леонидовна
основание государственной регистрации:		'Договор аренды земельного участка' №бн от 24.01.2020

Государственный регистратор		ФГИС ЕГРН
полное наименование должности	подпись	инициалы, фамилия

М.П.

Земельный участок			
(вид объекта недвижимости)			
Лист № ____ Раздела <u>2</u>	Всего листов раздела <u>2</u> : ____	Всего разделов: ____	Всего листов выписки: ____
15.09.2021 № 99/2021/417580357			
Кадастровый номер:		02:17:000000:1364	

1. Правообладатель (правообладатели):	1.75.	Зиннатуллина Кашифа Сахиповна
2. Вид, номер и дата государственной регистрации права:	2.75.	Долевая собственность, № 02:17:000000:1364-02/130/2019-111 от 27.12.2019, 1/122
Ограничение прав и обременение объекта недвижимости:		
3. 3.75.1.	вид:	Аренда (в том числе, субаренда)
	дата государственной регистрации:	03.02.2020
	номер государственной регистрации:	02:17:000000:1364-02/130/2020-124
	срок, на который установлено ограничение прав и обременение объекта недвижимости:	с 24.01.2020 по 23.01.2069
	лицо, в пользу которого установлено ограничение прав и обременение объекта недвижимости:	Гайфутдинова Ольга Леонидовна
основание государственной регистрации:		'Договор аренды земельного участка' №бн от 24.01.2020

Государственный регистратор		ФГИС ЕГРН
полное наименование должности	подпись	инициалы, фамилия

М.П.

Земельный участок			
(вид объекта недвижимости)			
Лист № ____ Раздела <u>2</u>	Всего листов раздела <u>2</u> : ____	Всего разделов: ____	Всего листов выписки: ____
15.09.2021 № 99/2021/417580357			
Кадастровый номер:		02:17:000000:1364	

1.	Правообладатель (правообладатели):	1.76.	Хайруллина Рима Сафовна
2.	Вид, номер и дата государственной регистрации права:	2.76.	Долевая собственность, № 02:17:000000:1364-02/130/2019-120 от 27.12.2019, 1/122
Ограничение прав и обременение объекта недвижимости:			
3.	3.76.1.	вид:	Аренда (в том числе, субаренда)
		дата государственной регистрации:	03.02.2020
		номер государственной регистрации:	02:17:000000:1364-02/130/2020-124
		срок, на который установлено ограничение прав и обременение объекта недвижимости:	с 24.01.2020 по 23.01.2069
		лицо, в пользу которого установлено ограничение прав и обременение объекта недвижимости:	Гайфутдинова Ольга Леонидовна
		основание государственной регистрации:	'Договор аренды земельного участка' №бн от 24.01.2020

Государственный регистратор		ФГИС ЕГРН
полное наименование должности	подпись	инициалы, фамилия

М.П.

Земельный участок			
(вид объекта недвижимости)			
Лист № ____ Раздела <u>2</u>	Всего листов раздела <u>2</u> : ____	Всего разделов: ____	Всего листов выписки: ____
15.09.2021 № 99/2021/417580357			
Кадастровый номер:		02:17:000000:1364	

1.	Правообладатель (правообладатели):	1.77.	Гарасва Найля Файзиевна
2.	Вид, номер и дата государственной регистрации права:	2.77.	Долевая собственность, № 02:17:000000:1364-02/130/2019-118 от 27.12.2019, 1/122
Ограничение прав и обременение объекта недвижимости:			
3.	3.77.1.	вид:	Аренда (в том числе, субаренда)
		дата государственной регистрации:	03.02.2020
		номер государственной регистрации:	02:17:000000:1364-02/130/2020-124
		срок, на который установлено ограничение прав и обременение объекта недвижимости:	с 24.01.2020 по 23.01.2069
		лицо, в пользу которого установлено ограничение прав и обременение объекта недвижимости:	Гайфутдинова Ольга Леонидовна
		основание государственной регистрации:	'Договор аренды земельного участка' №бн от 24.01.2020

Государственный регистратор		ФГИС ЕГРН
полное наименование должности	подпись	инициалы, фамилия

М.П.

Земельный участок			
(вид объекта недвижимости)			
Лист № <u> </u> Раздела <u>2</u>	Всего листов раздела <u>2</u> : <u> </u>	Всего разделов: <u> </u>	Всего листов выписки: <u> </u>
15.09.2021 № 99/2021/417580357			
Кадастровый номер:		02:17:000000:1364	

1.	Правообладатель (правообладатели):	1.78.	Назмутдинов Ирек Мухсинович
2.	Вид, номер и дата государственной регистрации права:	2.78.	Долевая собственность, № 02:17:000000:1364-02/130/2019-71 от 27.12.2019, 1/122
Ограничение прав и обременение объекта недвижимости:			
3.	3.78.1.	вид:	Аренда (в том числе, субаренда)
		дата государственной регистрации:	03.02.2020
		номер государственной регистрации:	02:17:000000:1364-02/130/2020-124
		срок, на который установлено ограничение прав и обременение объекта недвижимости:	с 24.01.2020 по 23.01.2069
		лицо, в пользу которого установлено ограничение прав и обременение объекта недвижимости:	Гайфутдинова Ольга Леонидовна
		основание государственной регистрации:	'Договор аренды земельного участка' №бн от 24.01.2020

Государственный регистратор		ФГИС ЕГРН
полное наименование должности	подпись	инициалы, фамилия

М.П.

Земельный участок			
(вид объекта недвижимости)			
Лист № <u> </u> Раздела <u>2</u>	Всего листов раздела <u>2</u> : <u> </u>	Всего разделов: <u> </u>	Всего листов выписки: <u> </u>
15.09.2021 № 99/2021/417580357			
Кадастровый номер:		02:17:000000:1364	

1.	Правообладатель (правообладатели):	1.79.	Хайруллина Равия Габдулганиевна
2.	Вид, номер и дата государственной регистрации права:	2.79.	Долевая собственность, № 02:17:000000:1364-02/130/2019-94 от 27.12.2019, 1/122
Ограничение прав и обременение объекта недвижимости:			
3.	3.79.1.	вид:	Аренда (в том числе, субаренда)
		дата государственной регистрации:	03.02.2020
		номер государственной регистрации:	02:17:000000:1364-02/130/2020-124
		срок, на который установлено ограничение прав и обременение объекта недвижимости:	с 24.01.2020 по 23.01.2069
		лицо, в пользу которого установлено ограничение прав и обременение объекта недвижимости:	Гайфутдинова Ольга Леонидовна
		основание государственной регистрации:	'Договор аренды земельного участка' №бн от 24.01.2020

Государственный регистратор		ФГИС ЕГРН
полное наименование должности	подпись	инициалы, фамилия

М.П.

Земельный участок			
(вид объекта недвижимости)			
Лист № ____ Раздела <u>2</u>	Всего листов раздела <u>2</u> : ____	Всего разделов: ____	Всего листов выписки: ____
15.09.2021 № 99/2021/417580357			
Кадастровый номер:		02:17:000000:1364	

1.	Правообладатель (правообладатели):	1.80.	Галиев Данир Гилемьянович
2.	Вид, номер и дата государственной регистрации права:	2.80.	Долевая собственность, № 02:17:000000:1364-02/130/2019-105 от 27.12.2019, 1/122
Ограничение прав и обременение объекта недвижимости:			
3.	3.80.1.	вид:	Аренда (в том числе, субаренда)
		дата государственной регистрации:	03.02.2020
		номер государственной регистрации:	02:17:000000:1364-02/130/2020-124
		срок, на который установлено ограничение прав и обременение объекта недвижимости:	с 24.01.2020 по 23.01.2069
		лицо, в пользу которого установлено ограничение прав и обременение объекта недвижимости:	Гайфутдинова Ольга Леонидовна
		основание государственной регистрации:	'Договор аренды земельного участка' №бн от 24.01.2020

Государственный регистратор		ФГИС ЕГРН
полное наименование должности	подпись	инициалы, фамилия

М.П.

Земельный участок			
(вид объекта недвижимости)			
Лист № ____ Раздела <u>2</u>	Всего листов раздела <u>2</u> : ____	Всего разделов: ____	Всего листов выписки: ____
15.09.2021 № 99/2021/417580357			
Кадастровый номер:		02:17:000000:1364	

1.	Правообладатель (правообладатели):	1.81.	Гильфанова Маулия Кабировна
2.	Вид, номер и дата государственной регистрации права:	2.81.	Долевая собственность, № 02:17:000000:1364-02/130/2019-92 от 27.12.2019, 1/122
Ограничение прав и обременение объекта недвижимости:			
3.	3.81.1.	вид:	Аренда (в том числе, субаренда)
		дата государственной регистрации:	03.02.2020
		номер государственной регистрации:	02:17:000000:1364-02/130/2020-124
		срок, на который установлено ограничение прав и обременение объекта недвижимости:	с 24.01.2020 по 23.01.2069
		лицо, в пользу которого установлено ограничение прав и обременение объекта недвижимости:	Гайфутдинова Ольга Леонидовна
		основание государственной регистрации:	'Договор аренды земельного участка' №бн от 24.01.2020

Государственный регистратор		ФГИС ЕГРН
полное наименование должности	подпись	инициалы, фамилия

М.П.

Земельный участок			
(вид объекта недвижимости)			
Лист № <u> </u> Раздела <u>2</u>	Всего листов раздела <u>2</u> : <u> </u>	Всего разделов: <u> </u>	Всего листов выписки: <u> </u>
15.09.2021 № 99/2021/417580357			
Кадастровый номер:		02:17:000000:1364	

1.	Правообладатель (правообладатели):	1.82.	Хусниярова Миляуша Кавиевна
2.	Вид, номер и дата государственной регистрации права:	2.82.	Долевая собственность, № 02:17:000000:1364-02/130/2019-114 от 27.12.2019, 1/122
Ограничение прав и обременение объекта недвижимости:			
3.	3.82.1.	вид:	Аренда (в том числе, субаренда)
		дата государственной регистрации:	03.02.2020
		номер государственной регистрации:	02:17:000000:1364-02/130/2020-124
		срок, на который установлено ограничение прав и обременение объекта недвижимости:	с 24.01.2020 по 23.01.2069
		лицо, в пользу которого установлено ограничение прав и обременение объекта недвижимости:	Гайфутдинова Ольга Леонидовна
		основание государственной регистрации:	'Договор аренды земельного участка' №бн от 24.01.2020

Государственный регистратор		ФГИС ЕГРН
полное наименование должности	подпись	инициалы, фамилия

М.П.

Земельный участок			
(вид объекта недвижимости)			
Лист № <u> </u> Раздела <u>2</u>	Всего листов раздела <u>2</u> : <u> </u>	Всего разделов: <u> </u>	Всего листов выписки: <u> </u>
15.09.2021 № 99/2021/417580357			
Кадастровый номер:		02:17:000000:1364	

1.	Правообладатель (правообладатели):	1.83.	Гайсина Илюся Ахматуровна
2.	Вид, номер и дата государственной регистрации права:	2.83.	Долевая собственность, № 02:17:000000:1364-02/130/2019-108 от 27.12.2019, 1/122
Ограничение прав и обременение объекта недвижимости:			
3.	3.83.1.	вид:	Аренда (в том числе, субаренда)
		дата государственной регистрации:	03.02.2020
		номер государственной регистрации:	02:17:000000:1364-02/130/2020-124
		срок, на который установлено ограничение прав и обременение объекта недвижимости:	с 24.01.2020 по 23.01.2069
		лицо, в пользу которого установлено ограничение прав и обременение объекта недвижимости:	Гайфутдинова Ольга Леонидовна
		основание государственной регистрации:	'Договор аренды земельного участка' №бн от 24.01.2020

Государственный регистратор		ФГИС ЕГРН
полное наименование должности	подпись	инициалы, фамилия

М.П.

Земельный участок			
(вид объекта недвижимости)			
Лист № ____ Раздела <u>2</u>	Всего листов раздела <u>2</u> : ____	Всего разделов: ____	Всего листов выписки: ____
15.09.2021 № 99/2021/417580357			
Кадастровый номер:		02:17:000000:1364	
1. Правообладатель (правообладатели):	1.84.	Зарипов Маснави Мавлявиевич	
2. Вид, номер и дата государственной регистрации права:	2.84.	Долевая собственность, № 02:17:000000:1364-02/130/2019-54 от 27.12.2019, 1/122	
Ограничение прав и обременение объекта недвижимости:			
3. 3.84.1.	вид:	Аренда (в том числе, субаренда)	
	дата государственной регистрации:	03.02.2020	
	номер государственной регистрации:	02:17:000000:1364-02/130/2020-124	
	срок, на который установлено ограничение прав и обременение объекта недвижимости:	с 24.01.2020 по 23.01.2069	
	лицо, в пользу которого установлено ограничение прав и обременение объекта недвижимости:	Гайфутдинова Ольга Леонидовна	
	основание государственной регистрации:	'Договор аренды земельного участка' №бн от 24.01.2020	
Государственный регистратор		ФГИС ЕГРН	
полное наименование должности		подпись	инициалы, фамилия

М.П.

Земельный участок			
(вид объекта недвижимости)			
Лист № ____ Раздела <u>2</u>	Всего листов раздела <u>2</u> : ____	Всего разделов: ____	Всего листов выписки: ____
15.09.2021 № 99/2021/417580357			
Кадастровый номер:		02:17:000000:1364	
1. Правообладатель (правообладатели):	1.85.	Шакиров Мавлетьян Гайнияхматович	
2. Вид, номер и дата государственной регистрации права:	2.85.	Долевая собственность, № 02:17:000000:1364-02/130/2019-85 от 27.12.2019, 1/122	
Ограничение прав и обременение объекта недвижимости:			
3. 3.85.1.	вид:	Аренда (в том числе, субаренда)	
	дата государственной регистрации:	03.02.2020	
	номер государственной регистрации:	02:17:000000:1364-02/130/2020-124	
	срок, на который установлено ограничение прав и обременение объекта недвижимости:	с 24.01.2020 по 23.01.2069	
	лицо, в пользу которого установлено ограничение прав и обременение объекта недвижимости:	Гайфутдинова Ольга Леонидовна	
	основание государственной регистрации:	'Договор аренды земельного участка' №бн от 24.01.2020	
Государственный регистратор		ФГИС ЕГРН	
полное наименование должности		подпись	инициалы, фамилия

М.П.

Земельный участок			
(вид объекта недвижимости)			
Лист № <u> </u> Раздела <u>2</u>	Всего листов раздела <u>2</u> : <u> </u>	Всего разделов: <u> </u>	Всего листов выписки: <u> </u>
15.09.2021 № 99/2021/417580357			
Кадастровый номер:		02:17:000000:1364	

1.	Правообладатель (правообладатели):	1.86.	Ардаширов Фидарис
2.	Вид, номер и дата государственной регистрации права:	2.86.	Долевая собственность, № 02:17:000000:1364-02/130/2019-66 от 27.12.2019, 1/122
Ограничение прав и обременение объекта недвижимости:			
3.	3.86.1.	вид:	Аренда (в том числе, субаренда)
		дата государственной регистрации:	03.02.2020
		номер государственной регистрации:	02:17:000000:1364-02/130/2020-124
		срок, на который установлено ограничение прав и обременение объекта недвижимости:	с 24.01.2020 по 23.01.2069
		лицо, в пользу которого установлено ограничение прав и обременение объекта недвижимости:	Гайфутдинова Ольга Леонидовна
		основание государственной регистрации:	'Договор аренды земельного участка' №бн от 24.01.2020

Государственный регистратор		ФГИС ЕГРН
полное наименование должности	подпись	инициалы, фамилия

М.П.

Земельный участок			
(вид объекта недвижимости)			
Лист № <u> </u> Раздела <u>2</u>	Всего листов раздела <u>2</u> : <u> </u>	Всего разделов: <u> </u>	Всего листов выписки: <u> </u>
15.09.2021 № 99/2021/417580357			
Кадастровый номер:		02:17:000000:1364	

1.	Правообладатель (правообладатели):	1.87.	Латипова Рафида Хусайновна
2.	Вид, номер и дата государственной регистрации права:	2.87.	Долевая собственность, № 02:17:000000:1364-02/130/2019-75 от 27.12.2019, 1/122
Ограничение прав и обременение объекта недвижимости:			
3.	3.87.1.	вид:	Аренда (в том числе, субаренда)
		дата государственной регистрации:	03.02.2020
		номер государственной регистрации:	02:17:000000:1364-02/130/2020-124
		срок, на который установлено ограничение прав и обременение объекта недвижимости:	с 24.01.2020 по 23.01.2069
		лицо, в пользу которого установлено ограничение прав и обременение объекта недвижимости:	Гайфутдинова Ольга Леонидовна
		основание государственной регистрации:	'Договор аренды земельного участка' №бн от 24.01.2020

Государственный регистратор		ФГИС ЕГРН
полное наименование должности	подпись	инициалы, фамилия

М.П.

Земельный участок			
(вид объекта недвижимости)			
Лист № ____ Раздела <u>2</u>	Всего листов раздела <u>2</u> : ____	Всего разделов: ____	Всего листов выписки: ____
15.09.2021 № 99/2021/417580357			
Кадастровый номер:		02:17:000000:1364	
1. Правообладатель (правообладатели):	1.88.	Фазылова Гузалия Вакиловна	
2. Вид, номер и дата государственной регистрации права:	2.88.	Долевая собственность, № 02:17:000000:1364-02/130/2019-77 от 27.12.2019, 1/122	
Ограничение прав и обременение объекта недвижимости:			
3. 3.88.1.	вид:	Аренда (в том числе, субаренда)	
	дата государственной регистрации:	03.02.2020	
	номер государственной регистрации:	02:17:000000:1364-02/130/2020-124	
	срок, на который установлено ограничение прав и обременение объекта недвижимости:	с 24.01.2020 по 23.01.2069	
	лицо, в пользу которого установлено ограничение прав и обременение объекта недвижимости:	Гайфутдинова Ольга Леонидовна	
основание государственной регистрации:	'Договор аренды земельного участка' №бн от 24.01.2020		

Государственный регистратор		ФГИС ЕГРН
полное наименование должности	подпись	инициалы, фамилия

М.П.

Земельный участок			
(вид объекта недвижимости)			
Лист № ____ Раздела <u>2</u>	Всего листов раздела <u>2</u> : ____	Всего разделов: ____	Всего листов выписки: ____
15.09.2021 № 99/2021/417580357			
Кадастровый номер:		02:17:000000:1364	
1. Правообладатель (правообладатели):	1.89.	Ахунова Рита Тимерьяновна	
2. Вид, номер и дата государственной регистрации права:	2.89.	Долевая собственность, № 02:17:000000:1364-02/130/2019-101 от 27.12.2019, 1/122	
Ограничение прав и обременение объекта недвижимости:			
3. 3.89.1.	вид:	Аренда (в том числе, субаренда)	
	дата государственной регистрации:	03.02.2020	
	номер государственной регистрации:	02:17:000000:1364-02/130/2020-124	
	срок, на который установлено ограничение прав и обременение объекта недвижимости:	с 24.01.2020 по 23.01.2069	
	лицо, в пользу которого установлено ограничение прав и обременение объекта недвижимости:	Гайфутдинова Ольга Леонидовна	
основание государственной регистрации:	'Договор аренды земельного участка' №бн от 24.01.2020		

Государственный регистратор		ФГИС ЕГРН
полное наименование должности	подпись	инициалы, фамилия

М.П.

Земельный участок			
(вид объекта недвижимости)			
Лист № ____ Раздела <u>2</u>	Всего листов раздела <u>2</u> : ____	Всего разделов: ____	Всего листов выписки: ____
15.09.2021 № 99/2021/417580357			
Кадастровый номер:		02:17:000000:1364	

1.	Правообладатель (правообладатели):	1.90.	Сулейманов Мухаматъян Казиханович
2.	Вид, номер и дата государственной регистрации права:	2.90.	Долевая собственность, № 02:17:000000:1364-02/130/2019-113 от 27.12.2019, 1/122
Ограничение прав и обременение объекта недвижимости:			
3.	3.90.1.	вид:	Аренда (в том числе, субаренда)
		дата государственной регистрации:	03.02.2020
		номер государственной регистрации:	02:17:000000:1364-02/130/2020-124
		срок, на который установлено ограничение прав и обременение объекта недвижимости:	с 24.01.2020 по 23.01.2069
		лицо, в пользу которого установлено ограничение прав и обременение объекта недвижимости:	Гайфутдинова Ольга Леонидовна
		основание государственной регистрации:	'Договор аренды земельного участка' №бн от 24.01.2020

Государственный регистратор		ФГИС ЕГРН
полное наименование должности	подпись	инициалы, фамилия

М.П.

Земельный участок			
(вид объекта недвижимости)			
Лист № ____ Раздела <u>2</u>	Всего листов раздела <u>2</u> : ____	Всего разделов: ____	Всего листов выписки: ____
15.09.2021 № 99/2021/417580357			
Кадастровый номер:		02:17:000000:1364	

1.	Правообладатель (правообладатели):	1.91.	Маликова Зульфира Шираздановна
2.	Вид, номер и дата государственной регистрации права:	2.91.	Долевая собственность, № 02:17:000000:1364-02/130/2019-104 от 27.12.2019, 1/122
Ограничение прав и обременение объекта недвижимости:			
3.	3.91.1.	вид:	Аренда (в том числе, субаренда)
		дата государственной регистрации:	03.02.2020
		номер государственной регистрации:	02:17:000000:1364-02/130/2020-124
		срок, на который установлено ограничение прав и обременение объекта недвижимости:	с 24.01.2020 по 23.01.2069
		лицо, в пользу которого установлено ограничение прав и обременение объекта недвижимости:	Гайфутдинова Ольга Леонидовна
		основание государственной регистрации:	'Договор аренды земельного участка' №бн от 24.01.2020

Государственный регистратор		ФГИС ЕГРН
полное наименование должности	подпись	инициалы, фамилия

М.П.

Земельный участок			
(вид объекта недвижимости)			
Лист № ____ Раздела <u>2</u>	Всего листов раздела <u>2</u> : ____	Всего разделов: ____	Всего листов выписки: ____
15.09.2021 № 99/2021/417580357			
Кадастровый номер:		02:17:000000:1364	
1. Правообладатель (правообладатели):	1.92.	Фазылов Фидарит Фидагивич	
2. Вид, номер и дата государственной регистрации права:	2.92.	Долевая собственность, № 02:17:000000:1364-02/130/2019-107 от 27.12.2019, 1/122	
Ограничение прав и обременение объекта недвижимости:			
3. 3.92.1.	вид:	Аренда (в том числе, субаренда)	
	дата государственной регистрации:	03.02.2020	
	номер государственной регистрации:	02:17:000000:1364-02/130/2020-124	
	срок, на который установлено ограничение прав и обременение объекта недвижимости:	с 24.01.2020 по 23.01.2069	
	лицо, в пользу которого установлено ограничение прав и обременение объекта недвижимости:	Гайфутдинова Ольга Леонидовна	
основание государственной регистрации:	'Договор аренды земельного участка' №бн от 24.01.2020		

Государственный регистратор		ФГИС ЕГРН
полное наименование должности	подпись	инициалы, фамилия

М.П.

Земельный участок			
(вид объекта недвижимости)			
Лист № ____ Раздела <u>2</u>	Всего листов раздела <u>2</u> : ____	Всего разделов: ____	Всего листов выписки: ____
15.09.2021 № 99/2021/417580357			
Кадастровый номер:		02:17:000000:1364	
1. Правообладатель (правообладатели):	1.93.	Гаряева Разина Шарафисламовна	
2. Вид, номер и дата государственной регистрации права:	2.93.	Долевая собственность, № 02:17:000000:1364-02/130/2019-82 от 27.12.2019, 1/122	
Ограничение прав и обременение объекта недвижимости:			
3. 3.93.1.	вид:	Аренда (в том числе, субаренда)	
	дата государственной регистрации:	03.02.2020	
	номер государственной регистрации:	02:17:000000:1364-02/130/2020-124	
	срок, на который установлено ограничение прав и обременение объекта недвижимости:	с 24.01.2020 по 23.01.2069	
	лицо, в пользу которого установлено ограничение прав и обременение объекта недвижимости:	Гайфутдинова Ольга Леонидовна	
основание государственной регистрации:	'Договор аренды земельного участка' №бн от 24.01.2020		

Государственный регистратор		ФГИС ЕГРН
полное наименование должности	подпись	инициалы, фамилия

М.П.

Земельный участок			
(вид объекта недвижимости)			
Лист № <u> </u> Раздела <u>2</u>	Всего листов раздела <u>2</u> : <u> </u>	Всего разделов: <u> </u>	Всего листов выписки: <u> </u>
15.09.2021 № 99/2021/417580357			
Кадастровый номер:		02:17:000000:1364	

1.	Правообладатель (правообладатели):	1.94.	Фатхуллин Рашит Хатмуллович
2.	Вид, номер и дата государственной регистрации права:	2.94.	Долевая собственность, № 02:17:000000:1364-02/130/2019-93 от 27.12.2019, 1/122
Ограничение прав и обременение объекта недвижимости:			
3.	3.94.1.	вид:	Аренда (в том числе, субаренда)
		дата государственной регистрации:	03.02.2020
		номер государственной регистрации:	02:17:000000:1364-02/130/2020-124
		срок, на который установлено ограничение прав и обременение объекта недвижимости:	с 24.01.2020 по 23.01.2069
		лицо, в пользу которого установлено ограничение прав и обременение объекта недвижимости:	Гайфутдинова Ольга Леонидовна
		основание государственной регистрации:	'Договор аренды земельного участка' №бн от 24.01.2020

Государственный регистратор		ФГИС ЕГРН
полное наименование должности	подпись	инициалы, фамилия

М.П.

Земельный участок			
(вид объекта недвижимости)			
Лист № <u> </u> Раздела <u>2</u>	Всего листов раздела <u>2</u> : <u> </u>	Всего разделов: <u> </u>	Всего листов выписки: <u> </u>
15.09.2021 № 99/2021/417580357			
Кадастровый номер:		02:17:000000:1364	

1.	Правообладатель (правообладатели):	1.95.	Нуртдинов Фнур Рифгатович
2.	Вид, номер и дата государственной регистрации права:	2.95.	Долевая собственность, № 02:17:000000:1364-02/130/2019-86 от 27.12.2019, 1/122
Ограничение прав и обременение объекта недвижимости:			
3.	3.95.1.	вид:	Аренда (в том числе, субаренда)
		дата государственной регистрации:	03.02.2020
		номер государственной регистрации:	02:17:000000:1364-02/130/2020-124
		срок, на который установлено ограничение прав и обременение объекта недвижимости:	с 24.01.2020 по 23.01.2069
		лицо, в пользу которого установлено ограничение прав и обременение объекта недвижимости:	Гайфутдинова Ольга Леонидовна
		основание государственной регистрации:	'Договор аренды земельного участка' №бн от 24.01.2020

Государственный регистратор		ФГИС ЕГРН
полное наименование должности	подпись	инициалы, фамилия

М.П.

Земельный участок			
(вид объекта недвижимости)			
Лист № <u> </u> Раздела <u>2</u>	Всего листов раздела <u>2</u> : <u> </u>	Всего разделов: <u> </u>	Всего листов выписки: <u> </u>
15.09.2021 № 99/2021/417580357			
Кадастровый номер:		02:17:000000:1364	

1.	Правообладатель (правообладатели):	1.96.	Тимерьянова Флида Ибрагимовна
2.	Вид, номер и дата государственной регистрации права:	2.96.	Долевая собственность, № 02:17:000000:1364-02/130/2019-100 от 27.12.2019, 1/122
Ограничение прав и обременение объекта недвижимости:			
3.	3.96.1.	вид:	Аренда (в том числе, субаренда)
		дата государственной регистрации:	03.02.2020
		номер государственной регистрации:	02:17:000000:1364-02/130/2020-124
		срок, на который установлено ограничение прав и обременение объекта недвижимости:	с 24.01.2020 по 23.01.2069
		лицо, в пользу которого установлено ограничение прав и обременение объекта недвижимости:	Гайфутдинова Ольга Леонидовна
		основание государственной регистрации:	'Договор аренды земельного участка' №бн от 24.01.2020

Государственный регистратор		ФГИС ЕГРН
полное наименование должности	подпись	инициалы, фамилия

М.П.

Земельный участок			
(вид объекта недвижимости)			
Лист № <u> </u> Раздела <u>2</u>	Всего листов раздела <u>2</u> : <u> </u>	Всего разделов: <u> </u>	Всего листов выписки: <u> </u>
15.09.2021 № 99/2021/417580357			
Кадастровый номер:		02:17:000000:1364	

1.	Правообладатель (правообладатели):	1.97.	Исламов Фанис Бакирович
2.	Вид, номер и дата государственной регистрации права:	2.97.	Долевая собственность, № 02:17:000000:1364-02/130/2019-65 от 27.12.2019, 1/122
Ограничение прав и обременение объекта недвижимости:			
3.	3.97.1.	вид:	Аренда (в том числе, субаренда)
		дата государственной регистрации:	03.02.2020
		номер государственной регистрации:	02:17:000000:1364-02/130/2020-124
		срок, на который установлено ограничение прав и обременение объекта недвижимости:	с 24.01.2020 по 23.01.2069
		лицо, в пользу которого установлено ограничение прав и обременение объекта недвижимости:	Гайфутдинова Ольга Леонидовна
		основание государственной регистрации:	'Договор аренды земельного участка' №бн от 24.01.2020

Государственный регистратор		ФГИС ЕГРН
полное наименование должности	подпись	инициалы, фамилия

М.П.

Земельный участок			
(вид объекта недвижимости)			
Лист № <u> </u> Раздела <u>2</u>	Всего листов раздела <u>2</u> : <u> </u>	Всего разделов: <u> </u>	Всего листов выписки: <u> </u>
15.09.2021 № 99/2021/417580357			
Кадастровый номер:		02:17:000000:1364	

1.	Правообладатель (правообладатели):	1.98.	Галиева Гульячак Рафаиловна
2.	Вид, номер и дата государственной регистрации права:	2.98.	Долевая собственность, № 02:17:000000:1364-02/130/2019-87 от 27.12.2019, 1/122
Ограничение прав и обременение объекта недвижимости:			
3.	3.98.1.	вид:	Аренда (в том числе, субаренда)
		дата государственной регистрации:	03.02.2020
		номер государственной регистрации:	02:17:000000:1364-02/130/2020-124
		срок, на который установлено ограничение прав и обременение объекта недвижимости:	с 24.01.2020 по 23.01.2069
		лицо, в пользу которого установлено ограничение прав и обременение объекта недвижимости:	Гайфутдинова Ольга Леонидовна
		основание государственной регистрации:	'Договор аренды земельного участка' №бн от 24.01.2020

Государственный регистратор		ФГИС ЕГРН
полное наименование должности	подпись	инициалы, фамилия

М.П.

Земельный участок			
(вид объекта недвижимости)			
Лист № <u> </u> Раздела <u>2</u>	Всего листов раздела <u>2</u> : <u> </u>	Всего разделов: <u> </u>	Всего листов выписки: <u> </u>
15.09.2021 № 99/2021/417580357			
Кадастровый номер:		02:17:000000:1364	

1.	Правообладатель (правообладатели):	1.99.	Сагдиев Юрис Фарваздинович
2.	Вид, номер и дата государственной регистрации права:	2.99.	Долевая собственность, № 02:17:000000:1364-02/130/2019-78 от 27.12.2019, 1/122
Ограничение прав и обременение объекта недвижимости:			
3.	3.99.1.	вид:	Аренда (в том числе, субаренда)
		дата государственной регистрации:	03.02.2020
		номер государственной регистрации:	02:17:000000:1364-02/130/2020-124
		срок, на который установлено ограничение прав и обременение объекта недвижимости:	с 24.01.2020 по 23.01.2069
		лицо, в пользу которого установлено ограничение прав и обременение объекта недвижимости:	Гайфутдинова Ольга Леонидовна
		основание государственной регистрации:	'Договор аренды земельного участка' №бн от 24.01.2020

Государственный регистратор		ФГИС ЕГРН
полное наименование должности	подпись	инициалы, фамилия

М.П.

Земельный участок			
(вид объекта недвижимости)			
Лист № ____ Раздела <u>2</u>	Всего листов раздела <u>2</u> : ____	Всего разделов: ____	Всего листов выписки: ____
15.09.2021 № 99/2021/417580357			
Кадастровый номер:		02:17:000000:1364	
1. Правообладатель (правообладатели):	1.100.	Аюпова Галина Мухамадиевна	
2. Вид, номер и дата государственной регистрации права:	2.100.	Долевая собственность, № 02:17:000000:1364-02/130/2019-109 от 27.12.2019, 1/122	
Ограничение прав и обременение объекта недвижимости:			
3. 3.100.1.	вид:	Аренда (в том числе, субаренда)	
	дата государственной регистрации:	03.02.2020	
	номер государственной регистрации:	02:17:000000:1364-02/130/2020-124	
	срок, на который установлено ограничение прав и обременение объекта недвижимости:	с 24.01.2020 по 23.01.2069	
	лицо, в пользу которого установлено ограничение прав и обременение объекта недвижимости:	Гайфутдинова Ольга Леонидовна	
основание государственной регистрации:	'Договор аренды земельного участка' №бн от 24.01.2020		

Государственный регистратор		ФГИС ЕГРН
полное наименование должности	подпись	инициалы, фамилия

М.П.

Земельный участок			
(вид объекта недвижимости)			
Лист № ____ Раздела <u>2</u>	Всего листов раздела <u>2</u> : ____	Всего разделов: ____	Всего листов выписки: ____
15.09.2021 № 99/2021/417580357			
Кадастровый номер:		02:17:000000:1364	
1. Правообладатель (правообладатели):	1.101.	Хасанова Аниса Хакимовна	
2. Вид, номер и дата государственной регистрации права:	2.101.	Долевая собственность, № 02:17:000000:1364-02/130/2019-80 от 27.12.2019, 1/122	
Ограничение прав и обременение объекта недвижимости:			
3. 3.101.1.	вид:	Аренда (в том числе, субаренда)	
	дата государственной регистрации:	03.02.2020	
	номер государственной регистрации:	02:17:000000:1364-02/130/2020-124	
	срок, на который установлено ограничение прав и обременение объекта недвижимости:	с 24.01.2020 по 23.01.2069	
	лицо, в пользу которого установлено ограничение прав и обременение объекта недвижимости:	Гайфутдинова Ольга Леонидовна	
основание государственной регистрации:	'Договор аренды земельного участка' №бн от 24.01.2020		

Государственный регистратор		ФГИС ЕГРН
полное наименование должности	подпись	инициалы, фамилия

М.П.

Земельный участок			
(вид объекта недвижимости)			
Лист № ____ Раздела <u>2</u>	Всего листов раздела <u>2</u> : ____	Всего разделов: ____	Всего листов выписки: ____
15.09.2021 № 99/2021/417580357			
Кадастровый номер:		02:17:000000:1364	

1.	Правообладатель (правообладатели):	1.102.	Шайхетдинова Ямгия Аубакировна
2.	Вид, номер и дата государственной регистрации права:	2.102.	Долевая собственность, № 02:17:000000:1364-02/130/2019-56 от 27.12.2019, 1/122
Ограничение прав и обременение объекта недвижимости:			
3.	3.102.1.	вид:	Аренда (в том числе, субаренда)
		дата государственной регистрации:	03.02.2020
		номер государственной регистрации:	02:17:000000:1364-02/130/2020-124
		срок, на который установлено ограничение прав и обременение объекта недвижимости:	с 24.01.2020 по 23.01.2069
		лицо, в пользу которого установлено ограничение прав и обременение объекта недвижимости:	Гайфутдинова Ольга Леонидовна
основание государственной регистрации:		'Договор аренды земельного участка' №бн от 24.01.2020	

Государственный регистратор		ФГИС ЕГРН
полное наименование должности	подпись	инициалы, фамилия

М.П.

Земельный участок			
(вид объекта недвижимости)			
Лист № ____ Раздела <u>2</u>	Всего листов раздела <u>2</u> : ____	Всего разделов: ____	Всего листов выписки: ____
15.09.2021 № 99/2021/417580357			
Кадастровый номер:		02:17:000000:1364	

1.	Правообладатель (правообладатели):	1.103.	Гайсин Улфат Шагалиевич
2.	Вид, номер и дата государственной регистрации права:	2.103.	Долевая собственность, № 02:17:000000:1364-02/130/2019-70 от 27.12.2019, 1/122
Ограничение прав и обременение объекта недвижимости:			
3.	3.103.1.	вид:	Аренда (в том числе, субаренда)
		дата государственной регистрации:	03.02.2020
		номер государственной регистрации:	02:17:000000:1364-02/130/2020-124
		срок, на который установлено ограничение прав и обременение объекта недвижимости:	с 24.01.2020 по 23.01.2069
		лицо, в пользу которого установлено ограничение прав и обременение объекта недвижимости:	Гайфутдинова Ольга Леонидовна
основание государственной регистрации:		'Договор аренды земельного участка' №бн от 24.01.2020	

Государственный регистратор		ФГИС ЕГРН
полное наименование должности	подпись	инициалы, фамилия

М.П.

Земельный участок			
(вид объекта недвижимости)			
Лист № ____ Раздела <u>2</u>	Всего листов раздела <u>2</u> : ____	Всего разделов: ____	Всего листов выписки: ____
15.09.2021 № 99/2021/417580357			
Кадастровый номер:		02:17:000000:1364	
1. Правообладатель (правообладатели):	1.104.	Климина Каусария Кадировна	
2. Вид, номер и дата государственной регистрации права:	2.104.	Долевая собственность, № 02:17:000000:1364-02/130/2019-55 от 27.12.2019, 1/122	
Ограничение прав и обременение объекта недвижимости:			
3. 3.104.1.	вид:	Аренда (в том числе, субаренда)	
	дата государственной регистрации:	03.02.2020	
	номер государственной регистрации:	02:17:000000:1364-02/130/2020-124	
	срок, на который установлено ограничение прав и обременение объекта недвижимости:	с 24.01.2020 по 23.01.2069	
	лицо, в пользу которого установлено ограничение прав и обременение объекта недвижимости:	Гайфутдинова Ольга Леонидовна	
основание государственной регистрации:	'Договор аренды земельного участка' №бн от 24.01.2020		

Государственный регистратор		ФГИС ЕГРН
полное наименование должности	подпись	инициалы, фамилия

М.П.

Земельный участок			
(вид объекта недвижимости)			
Лист № ____ Раздела <u>2</u>	Всего листов раздела <u>2</u> : ____	Всего разделов: ____	Всего листов выписки: ____
15.09.2021 № 99/2021/417580357			
Кадастровый номер:		02:17:000000:1364	
1. Правообладатель (правообладатели):	1.105.	Марданова Земфира Рафиловна	
2. Вид, номер и дата государственной регистрации права:	2.105.	Долевая собственность, № 02:17:000000:1364-02/130/2019-50 от 27.12.2019, 1/122	
Ограничение прав и обременение объекта недвижимости:			
3. 3.105.1.	вид:	Аренда (в том числе, субаренда)	
	дата государственной регистрации:	03.02.2020	
	номер государственной регистрации:	02:17:000000:1364-02/130/2020-124	
	срок, на который установлено ограничение прав и обременение объекта недвижимости:	с 24.01.2020 по 23.01.2069	
	лицо, в пользу которого установлено ограничение прав и обременение объекта недвижимости:	Гайфутдинова Ольга Леонидовна	
основание государственной регистрации:	'Договор аренды земельного участка' №бн от 24.01.2020		

Государственный регистратор		ФГИС ЕГРН
полное наименование должности	подпись	инициалы, фамилия

М.П.

Земельный участок			
(вид объекта недвижимости)			
Лист № ____ Раздела <u>2</u>	Всего листов раздела <u>2</u> : ____	Всего разделов: ____	Всего листов выписки: ____
15.09.2021 № 99/2021/417580357			
Кадастровый номер:		02:17:000000:1364	

1.	Правообладатель (правообладатели):	1.106.	Курбанов Венер Рауфович
2.	Вид, номер и дата государственной регистрации права:	2.106.	Долевая собственность, № 02:17:000000:1364-02/130/2019-103 от 27.12.2019, 1/122
Ограничение прав и обременение объекта недвижимости:			
3.	3.106.1.	вид:	Аренда (в том числе, субаренда)
		дата государственной регистрации:	03.02.2020
		номер государственной регистрации:	02:17:000000:1364-02/130/2020-124
		срок, на который установлено ограничение прав и обременение объекта недвижимости:	с 24.01.2020 по 23.01.2069
		лицо, в пользу которого установлено ограничение прав и обременение объекта недвижимости:	Гайфутдинова Ольга Леонидовна
основание государственной регистрации:		'Договор аренды земельного участка' №бн от 24.01.2020	

Государственный регистратор		ФГИС ЕГРН
полное наименование должности	подпись	инициалы, фамилия

М.П.

Земельный участок			
(вид объекта недвижимости)			
Лист № ____ Раздела <u>2</u>	Всего листов раздела <u>2</u> : ____	Всего разделов: ____	Всего листов выписки: ____
15.09.2021 № 99/2021/417580357			
Кадастровый номер:		02:17:000000:1364	

1.	Правообладатель (правообладатели):	1.107.	Хазиева Нина Файзиевна
2.	Вид, номер и дата государственной регистрации права:	2.107.	Долевая собственность, № 02:17:000000:1364-02/130/2019-61 от 27.12.2019, 1/122
Ограничение прав и обременение объекта недвижимости:			
3.	3.107.1.	вид:	Аренда (в том числе, субаренда)
		дата государственной регистрации:	03.02.2020
		номер государственной регистрации:	02:17:000000:1364-02/130/2020-124
		срок, на который установлено ограничение прав и обременение объекта недвижимости:	с 24.01.2020 по 23.01.2069
		лицо, в пользу которого установлено ограничение прав и обременение объекта недвижимости:	Гайфутдинова Ольга Леонидовна
основание государственной регистрации:		'Договор аренды земельного участка' №бн от 24.01.2020	

Государственный регистратор		ФГИС ЕГРН
полное наименование должности	подпись	инициалы, фамилия

М.П.

Земельный участок			
(вид объекта недвижимости)			
Лист № ____ Раздела <u>2</u>	Всего листов раздела <u>2</u> : ____	Всего разделов: ____	Всего листов выписки: ____
15.09.2021 № 99/2021/417580357			
Кадастровый номер:		02:17:000000:1364	
1. Правообладатель (правообладатели):	1.108.	Нуриева Роза Рауфовна	
2. Вид, номер и дата государственной регистрации права:	2.108.	Долевая собственность, № 02:17:000000:1364-02/130/2019-90 от 27.12.2019, 1/122	
Ограничение прав и обременение объекта недвижимости:			
3. 3.108.1.	вид:	Аренда (в том числе, субаренда)	
	дата государственной регистрации:	03.02.2020	
	номер государственной регистрации:	02:17:000000:1364-02/130/2020-124	
	срок, на который установлено ограничение прав и обременение объекта недвижимости:	с 24.01.2020 по 23.01.2069	
	лицо, в пользу которого установлено ограничение прав и обременение объекта недвижимости:	Гайфутдинова Ольга Леонидовна	
основание государственной регистрации:	'Договор аренды земельного участка' №бн от 24.01.2020		
Государственный регистратор		ФГИС ЕГРН	
полное наименование должности		подпись	инициалы, фамилия

М.П.

Земельный участок			
(вид объекта недвижимости)			
Лист № ____ Раздела <u>2</u>	Всего листов раздела <u>2</u> : ____	Всего разделов: ____	Всего листов выписки: ____
15.09.2021 № 99/2021/417580357			
Кадастровый номер:		02:17:000000:1364	
1. Правообладатель (правообладатели):	1.109.	Галиева Гульфия Файзелгаяновна	
2. Вид, номер и дата государственной регистрации права:	2.109.	Долевая собственность, № 02:17:000000:1364-02/130/2019-72 от 27.12.2019, 1/122	
Ограничение прав и обременение объекта недвижимости:			
3. 3.109.1.	вид:	Аренда (в том числе, субаренда)	
	дата государственной регистрации:	03.02.2020	
	номер государственной регистрации:	02:17:000000:1364-02/130/2020-124	
	срок, на который установлено ограничение прав и обременение объекта недвижимости:	с 24.01.2020 по 23.01.2069	
	лицо, в пользу которого установлено ограничение прав и обременение объекта недвижимости:	Гайфутдинова Ольга Леонидовна	
основание государственной регистрации:	'Договор аренды земельного участка' №бн от 24.01.2020		
Государственный регистратор		ФГИС ЕГРН	
полное наименование должности		подпись	инициалы, фамилия

М.П.

Земельный участок			
(вид объекта недвижимости)			
Лист № <u> </u> Раздела <u>2</u>	Всего листов раздела <u>2</u> : <u> </u>	Всего разделов: <u> </u>	Всего листов выписки: <u> </u>
15.09.2021 № 99/2021/417580357			
Кадастровый номер:		02:17:000000:1364	

1.	Правообладатель (правообладатели):	1.110.	Хамадуллина Глара Мубаряковна
2.	Вид, номер и дата государственной регистрации права:	2.110.	Долевая собственность, № 02:17:000000:1364-02/130/2019-49 от 27.12.2019, 1/122
Ограничение прав и обременение объекта недвижимости:			
3.	3.110.1.	вид:	Аренда (в том числе, субаренда)
		дата государственной регистрации:	03.02.2020
		номер государственной регистрации:	02:17:000000:1364-02/130/2020-124
		срок, на который установлено ограничение прав и обременение объекта недвижимости:	с 24.01.2020 по 23.01.2069
		лицо, в пользу которого установлено ограничение прав и обременение объекта недвижимости:	Гайфутдинова Ольга Леонидовна
основание государственной регистрации:		'Договор аренды земельного участка' №бн от 24.01.2020	

Государственный регистратор		ФГИС ЕГРН
полное наименование должности	подпись	инициалы, фамилия

М.П.

Земельный участок			
(вид объекта недвижимости)			
Лист № <u> </u> Раздела <u>2</u>	Всего листов раздела <u>2</u> : <u> </u>	Всего разделов: <u> </u>	Всего листов выписки: <u> </u>
15.09.2021 № 99/2021/417580357			
Кадастровый номер:		02:17:000000:1364	

1.	Правообладатель (правообладатели):	1.111.	Миннихметов Радик Файзелкабирович
2.	Вид, номер и дата государственной регистрации права:	2.111.	Долевая собственность, № 02:17:000000:1364-02/130/2019-117 от 27.12.2019, 1/122
Ограничение прав и обременение объекта недвижимости:			
3.	3.111.1.	вид:	Аренда (в том числе, субаренда)
		дата государственной регистрации:	03.02.2020
		номер государственной регистрации:	02:17:000000:1364-02/130/2020-124
		срок, на который установлено ограничение прав и обременение объекта недвижимости:	с 24.01.2020 по 23.01.2069
		лицо, в пользу которого установлено ограничение прав и обременение объекта недвижимости:	Гайфутдинова Ольга Леонидовна
основание государственной регистрации:		'Договор аренды земельного участка' №бн от 24.01.2020	

Государственный регистратор		ФГИС ЕГРН
полное наименование должности	подпись	инициалы, фамилия

М.П.

Земельный участок			
(вид объекта недвижимости)			
Лист № <u> </u> Раздела <u>2</u>	Всего листов раздела <u>2</u> : <u> </u>	Всего разделов: <u> </u>	Всего листов выписки: <u> </u>
15.09.2021 № 99/2021/417580357			
Кадастровый номер:		02:17:000000:1364	
1. Правообладатель (правообладатели):	1.112.	Ямалтдинова Марьям Нурлыгаяновна	
2. Вид, номер и дата государственной регистрации права:	2.112.	Долевая собственность, № 02:17:000000:1364-02/130/2019-83 от 27.12.2019, 1/122	
Ограничение прав и обременение объекта недвижимости:			
3. 3.112.1.	вид:	Аренда (в том числе, субаренда)	
	дата государственной регистрации:	03.02.2020	
	номер государственной регистрации:	02:17:000000:1364-02/130/2020-124	
	срок, на который установлено ограничение прав и обременение объекта недвижимости:	с 24.01.2020 по 23.01.2069	
	лицо, в пользу которого установлено ограничение прав и обременение объекта недвижимости:	Гайфутдинова Ольга Леонидовна	
основание государственной регистрации:		'Договор аренды земельного участка' №бн от 24.01.2020	

Государственный регистратор		ФГИС ЕГРН
полное наименование должности	подпись	инициалы, фамилия

М.П.

Земельный участок			
(вид объекта недвижимости)			
Лист № <u> </u> Раздела <u>2</u>	Всего листов раздела <u>2</u> : <u> </u>	Всего разделов: <u> </u>	Всего листов выписки: <u> </u>
15.09.2021 № 99/2021/417580357			
Кадастровый номер:		02:17:000000:1364	
1. Правообладатель (правообладатели):	1.113.	Валиев Кагир Касимович	
2. Вид, номер и дата государственной регистрации права:	2.113.	Долевая собственность, № 02:17:000000:1364-02/130/2019-81 от 27.12.2019, 1/122	
Ограничение прав и обременение объекта недвижимости:			
3. 3.113.1.	вид:	Аренда (в том числе, субаренда)	
	дата государственной регистрации:	03.02.2020	
	номер государственной регистрации:	02:17:000000:1364-02/130/2020-124	
	срок, на который установлено ограничение прав и обременение объекта недвижимости:	с 24.01.2020 по 23.01.2069	
	лицо, в пользу которого установлено ограничение прав и обременение объекта недвижимости:	Гайфутдинова Ольга Леонидовна	
основание государственной регистрации:		'Договор аренды земельного участка' №бн от 24.01.2020	

Государственный регистратор		ФГИС ЕГРН
полное наименование должности	подпись	инициалы, фамилия

М.П.

Земельный участок			
(вид объекта недвижимости)			
Лист № <u> </u> Раздела <u> 2 </u>	Всего листов раздела <u> 2 </u> : <u> </u>	Всего разделов: <u> </u>	Всего листов выписки: <u> </u>
15.09.2021 № 99/2021/417580357			
Кадастровый номер:		02:17:000000:1364	

1.	Правообладатель (правообладатели):	1.114.	Набиев Данил Дагиевич
2.	Вид, номер и дата государственной регистрации права:	2.114.	Долевая собственность, № 02:17:000000:1364-02/130/2019-112 от 27.12.2019, 1/122
Ограничение прав и обременение объекта недвижимости:			
3.	3.114.1.	вид:	Аренда (в том числе, субаренда)
		дата государственной регистрации:	03.02.2020
		номер государственной регистрации:	02:17:000000:1364-02/130/2020-124
		срок, на который установлено ограничение прав и обременение объекта недвижимости:	с 24.01.2020 по 23.01.2069
		лицо, в пользу которого установлено ограничение прав и обременение объекта недвижимости:	Гайфутдинова Ольга Леонидовна
основание государственной регистрации:		'Договор аренды земельного участка' №бн от 24.01.2020	

Государственный регистратор		ФГИС ЕГРН
полное наименование должности	подпись	инициалы, фамилия

М.П.

Земельный участок			
(вид объекта недвижимости)			
Лист № <u> </u> Раздела <u> 2 </u>	Всего листов раздела <u> 2 </u> : <u> </u>	Всего разделов: <u> </u>	Всего листов выписки: <u> </u>
15.09.2021 № 99/2021/417580357			
Кадастровый номер:		02:17:000000:1364	

1.	Правообладатель (правообладатели):	1.115.	Миннихметов Радик Файзелкабирович
2.	Вид, номер и дата государственной регистрации права:	2.115.	Долевая собственность, № 02:17:000000:1364-02/130/2019-68 от 27.12.2019, 1/122
Ограничение прав и обременение объекта недвижимости:			
3.	3.115.1.	вид:	Аренда (в том числе, субаренда)
		дата государственной регистрации:	03.02.2020
		номер государственной регистрации:	02:17:000000:1364-02/130/2020-124
		срок, на который установлено ограничение прав и обременение объекта недвижимости:	с 24.01.2020 по 23.01.2069
		лицо, в пользу которого установлено ограничение прав и обременение объекта недвижимости:	Гайфутдинова Ольга Леонидовна
основание государственной регистрации:		'Договор аренды земельного участка' №бн от 24.01.2020	

Государственный регистратор		ФГИС ЕГРН
полное наименование должности	подпись	инициалы, фамилия

М.П.

Земельный участок			
(вид объекта недвижимости)			
Лист № ____ Раздела <u>2</u>	Всего листов раздела <u>2</u> : ____	Всего разделов: ____	Всего листов выписки: ____
15.09.2021 № 99/2021/417580357			
Кадастровый номер:		02:17:000000:1364	
1. Правообладатель (правообладатели):	1.116.	Галимзянов Радик Рифович	
2. Вид, номер и дата государственной регистрации права:	2.116.	Долевая собственность, № 02:17:000000:1364-02/130/2019-64 от 27.12.2019, 1/122	
Ограничение прав и обременение объекта недвижимости:			
3. 3.116.1.	вид:	Аренда (в том числе, субаренда)	
	дата государственной регистрации:	03.02.2020	
	номер государственной регистрации:	02:17:000000:1364-02/130/2020-124	
	срок, на который установлено ограничение прав и обременение объекта недвижимости:	с 24.01.2020 по 23.01.2069	
	лицо, в пользу которого установлено ограничение прав и обременение объекта недвижимости:	Гайфутдинова Ольга Леонидовна	
основание государственной регистрации:	'Договор аренды земельного участка' №бн от 24.01.2020		

Государственный регистратор		ФГИС ЕГРН
полное наименование должности	подпись	инициалы, фамилия

М.П.

Земельный участок			
(вид объекта недвижимости)			
Лист № ____ Раздела <u>2</u>	Всего листов раздела <u>2</u> : ____	Всего разделов: ____	Всего листов выписки: ____
15.09.2021 № 99/2021/417580357			
Кадастровый номер:		02:17:000000:1364	
1. Правообладатель (правообладатели):	1.117.	Зиганшин Фидарит Фаритович	
2. Вид, номер и дата государственной регистрации права:	2.117.	Долевая собственность, № 02:17:000000:1364-02/130/2019-57 от 27.12.2019, 1/122	
Ограничение прав и обременение объекта недвижимости:			
3. 3.117.1.	вид:	Аренда (в том числе, субаренда)	
	дата государственной регистрации:	03.02.2020	
	номер государственной регистрации:	02:17:000000:1364-02/130/2020-124	
	срок, на который установлено ограничение прав и обременение объекта недвижимости:	с 24.01.2020 по 23.01.2069	
	лицо, в пользу которого установлено ограничение прав и обременение объекта недвижимости:	Гайфутдинова Ольга Леонидовна	
основание государственной регистрации:	'Договор аренды земельного участка' №бн от 24.01.2020		

Государственный регистратор		ФГИС ЕГРН
полное наименование должности	подпись	инициалы, фамилия

М.П.

Земельный участок			
(вид объекта недвижимости)			
Лист № <u> </u> Раздела <u>2</u>	Всего листов раздела <u>2</u> : <u> </u>	Всего разделов: <u> </u>	Всего листов выписки: <u> </u>
15.09.2021 № 99/2021/417580357			
Кадастровый номер:		02:17:000000:1364	

1.	Правообладатель (правообладатели):	1.118.	Гараева Файруза Рафитовна
2.	Вид, номер и дата государственной регистрации права:	2.118.	Долевая собственность, № 02:17:000000:1364-02/130/2019-60 от 27.12.2019, 1/122
Ограничение прав и обременение объекта недвижимости:			
3.	3.118.1.	вид:	Аренда (в том числе, субаренда)
		дата государственной регистрации:	03.02.2020
		номер государственной регистрации:	02:17:000000:1364-02/130/2020-124
		срок, на который установлено ограничение прав и обременение объекта недвижимости:	с 24.01.2020 по 23.01.2069
		лицо, в пользу которого установлено ограничение прав и обременение объекта недвижимости:	Гайфутдинова Ольга Леонидовна
основание государственной регистрации:		'Договор аренды земельного участка' №бн от 24.01.2020	

Государственный регистратор		ФГИС ЕГРН
полное наименование должности	подпись	инициалы, фамилия

М.П.

Земельный участок			
(вид объекта недвижимости)			
Лист № <u> </u> Раздела <u>2</u>	Всего листов раздела <u>2</u> : <u> </u>	Всего разделов: <u> </u>	Всего листов выписки: <u> </u>
15.09.2021 № 99/2021/417580357			
Кадастровый номер:		02:17:000000:1364	

1.	Правообладатель (правообладатели):	1.119.	Мугаллимов Ринаф Рифович
2.	Вид, номер и дата государственной регистрации права:	2.119.	Долевая собственность, № 02:17:000000:1364-02/130/2019-116 от 27.12.2019, 1/122
Ограничение прав и обременение объекта недвижимости:			
3.	3.119.1.	вид:	Аренда (в том числе, субаренда)
		дата государственной регистрации:	03.02.2020
		номер государственной регистрации:	02:17:000000:1364-02/130/2020-124
		срок, на который установлено ограничение прав и обременение объекта недвижимости:	с 24.01.2020 по 23.01.2069
		лицо, в пользу которого установлено ограничение прав и обременение объекта недвижимости:	Гайфутдинова Ольга Леонидовна
основание государственной регистрации:		'Договор аренды земельного участка' №бн от 24.01.2020	

Государственный регистратор		ФГИС ЕГРН
полное наименование должности	подпись	инициалы, фамилия

М.П.

Земельный участок			
(вид объекта недвижимости)			
Лист № ____ Раздела <u>2</u>	Всего листов раздела <u>2</u> : ____	Всего разделов: ____	Всего листов выписки: ____
15.09.2021 № 99/2021/417580357			
Кадастровый номер:		02:17:000000:1364	

1.	Правообладатель (правообладатели):	1.120.	Гильмияров Азамат Амирьянович
2.	Вид, номер и дата государственной регистрации права:	2.120.	Долевая собственность, № 02:17:000000:1364-02/120/2020-126 от 25.08.2020, 1/122
3.	Ограничение прав и обременение объекта недвижимости:	не зарегистрировано	
1.	Правообладатель (правообладатели):	1.121.	Хайрулина Эльвира Идрисовна
2.	Вид, номер и дата государственной регистрации права:	2.121.	Долевая собственность, № 02:17:000000:1364-02/120/2021-132 от 26.01.2021, 2/122
3.	Ограничение прав и обременение объекта недвижимости:	не зарегистрировано	
4.	Договоры участия в долевом строительстве:	не зарегистрировано	
5.	Заявленные в судебном порядке права требования:	данные отсутствуют	
6.	Сведения о возражении в отношении зарегистрированного права:	данные отсутствуют	
7.	Сведения о наличии решения об изъятии объекта недвижимости для государственных и муниципальных нужд:	данные отсутствуют	
8.	Сведения о невозможности государственной регистрации без личного участия правообладателя или его законного представителя:		
9.	Правопритязания и сведения о наличии поступивших, но не рассмотренных заявлений о проведении государственной регистрации права (перехода, прекращения права), ограничения права или обременения объекта недвижимости, сделки в отношении объекта недвижимости:	данные отсутствуют	
10.	Сведения об осуществлении государственной регистрации сделки, права, ограничения права без необходимого в силу закона согласия третьего лица, органа:	данные отсутствуют	
11.	Сведения о невозможности государственной регистрации перехода, прекращения, ограничения права на земельный участок из земель сельскохозяйственного назначения:		

Государственный регистратор		ФГИС ЕГРН
полное наименование должности	подпись	инициалы, фамилия

М.П.

Раздел 3

Выписка из Единого государственного реестра недвижимости об объекте недвижимости
Описание местоположения земельного участка

Земельный участок			
(вид объекта недвижимости)			
Лист № ____ Раздела <u>3</u>	Всего листов раздела <u>3</u> : ____	Всего разделов: ____	Всего листов выписки: ____
15.09.2021 № 99/2021/417580357			
Кадастровый номер:		02:17:000000:1364	

План (чертеж, схема) земельного участка			
Масштаб 1: данные отсутствуют	Условные обозначения:		

Государственный регистратор		ФГИС ЕГРН
полное наименование должности	подпись	инициалы, фамилия

М.П.

Выписка из Единого государственного реестра недвижимости об объекте недвижимости
Сведения о частях земельного участка

Земельный участок			
<small>(вид объекта недвижимости)</small>			
Лист № __ Раздела 4	Всего листов раздела 4 : __	Всего разделов: __	Всего листов выписки: __
15.09.2021 № 99/2021/417580357			
Кадастровый номер:		02:17:000000:1364	

План (чертеж, схема) части земельного участка	Учетный номер части: 02:17:000000:1364/1
	
Масштаб 1: данные отсутствуют	Условные обозначения:

Государственный регистратор		ФГИС ЕГРН
полное наименование должности	подпись	инициалы, фамилия

М.П.

Выписка из Единого государственного реестра недвижимости об объекте недвижимости
Сведения о частях земельного участка

Земельный участок			
<small>(вид объекта недвижимости)</small>			
Лист № __ Раздела 4	Всего листов раздела 4 : __	Всего разделов: __	Всего листов выписки: __
15.09.2021 № 99/2021/417580357			
Кадастровый номер:		02:17:000000:1364	

План (чертеж, схема) части земельного участка	Учетный номер части: 02:17:000000:1364/2
	
Масштаб 1: данные отсутствуют	Условные обозначения:

Государственный регистратор		ФГИС ЕГРН
полное наименование должности	подпись	инициалы, фамилия

М.П.

Земельный участок			
(вид объекта недвижимости)			
Лист № __ Раздела 4	Всего листов раздела 4 : __	Всего разделов: __	Всего листов выписки: __
15.09.2021 № 99/2021/417580357			
Кадастровый номер:		02:17:000000:1364	

План (чертеж, схема) части земельного участка	Учетный номер части: 02:17:000000:1364/3
	
Масштаб 1: данные отсутствуют	Условные обозначения:

Государственный регистратор		ФГИС ЕГРН
полное наименование должности	подпись	инициалы, фамилия

М.П.

Раздел 4.1

Выписка из Единого государственного реестра недвижимости об объекте недвижимости
Сведения о частях земельного участка

Земельный участок			
(вид объекта недвижимости)			
Лист № __ Раздела 4.1	Всего листов раздела 4.1 : __	Всего разделов: __	Всего листов выписки: __
15.09.2021 № 99/2021/417580357			
Кадастровый номер:		02:17:000000:1364	

Учетный номер части	Площадь (м ²)	Содержание ограничения в использовании или ограничения права на объект недвижимости или обременения объекта недвижимости
1	2	3
1	9955	Ограничения прав на земельный участок, предусмотренные статьями 56, 56.1 Земельного кодекса Российской Федерации, Постановление Правительства Российской Федерации "О порядке установления охранных зон объектов электросетевого хозяйства и особых условий использования земельных участков, расположенных в границах таких зон" № 160 от 24.02.2009, срок действия: 24.12.2019
2	18210	Ограничения прав на земельный участок, предусмотренные статьями 56, 56.1 Земельного кодекса Российской Федерации, Водный кодекс Российской Федерации № 74 от 03.06.2006, срок действия: 09.08.2021
3	1071	Ограничения прав на земельный участок, предусмотренные статьями 56, 56.1 Земельного кодекса Российской Федерации, Водный кодекс Российской Федерации № 74 от 03.06.2006, срок действия: 10.08.2021

Государственный регистратор		ФГИС ЕГРН
полное наименование должности	подпись	инициалы, фамилия

М.П.

Выписка из Единого государственного реестра недвижимости об объекте недвижимости
Сведения о частях земельного участка

Земельный участок				
(вид объекта недвижимости)				
Лист № ____ Раздела 4.2		Всего листов раздела 4.2 : ____		Всего разделов: ____
15.09.2021 № 99/2021/417580357				
Кадастровый номер:			02:17:000000:1364	
Сведения о характерных точках границы части (частей) земельного участка				
Учетный номер части: 1				
Система координат: МСК-05				
Зона №				
Номер точки	Координаты, м		Описание закрепления на местности	Средняя квадратическая погрешность определения координат характерных точек границы части земельного участка, м
	X	Y		
1	2	3	4	5
1	767786.77	1313635.97	данные отсутствуют	данные отсутствуют
2	767790.49	1313639.72	данные отсутствуют	данные отсутствуют
3	767649.78	1313710.02	данные отсутствуют	данные отсутствуют
4	767574.96	1313746.39	данные отсутствуют	данные отсутствуют
5	767649.48	1313705.89	данные отсутствуют	данные отсутствуют
6	767456.37	1313796.18	данные отсутствуют	данные отсутствуют
7	767444.34	1313802.15	данные отсутствуют	данные отсутствуют
8	767408.28	1313819.68	данные отсутствуют	данные отсутствуют
9	767391.42	1313828.55	данные отсутствуют	данные отсутствуют
10	767346.61	1313848.86	данные отсутствуют	данные отсутствуют
11	767186.34	1313929.6	данные отсутствуют	данные отсутствуют
12	767108.31	1313968.2	данные отсутствуют	данные отсутствуют
13	767080.17	1313980.04	данные отсутствуют	данные отсутствуют
14	766954.06	1313993.93	данные отсутствуют	данные отсутствуют
15	766954.28	1313992.82	данные отсутствуют	данные отсутствуют
16	766958.36	1313971.83	данные отсутствуют	данные отсутствуют
Государственный регистратор			ФГИС ЕГРН	
полное наименование должности			подпись	
			инициалы, фамилия	

М.П.

Раздел 4.2

Выписка из Единого государственного реестра недвижимости об объекте недвижимости
Сведения о частях земельного участка

Земельный участок				
(вид объекта недвижимости)				
Лист № ____ Раздела 4.2		Всего листов раздела 4.2 : ____		Всего разделов: ____
15.09.2021 № 99/2021/417580357				
Кадастровый номер:			02:17:000000:1364	
Сведения о характерных точках границы части (частей) земельного участка				
Учетный номер части: 1				
Система координат: МСК-05				
Зона №				
Номер точки	Координаты, м		Описание закрепления на местности	Средняя квадратическая погрешность определения координат характерных точек границы части земельного участка, м
	X	Y		
1	2	3	4	5
17	767092.49	1313957.06	данные отсутствуют	данные отсутствуют
18	767454.99	1313780.82	данные отсутствуют	данные отсутствуют
19	769181.55	1314437.46	данные отсутствуют	данные отсутствуют
20	769179.21	1314435.27	данные отсутствуют	данные отсутствуют
21	769149.98	1314347.65	данные отсутствуют	данные отсутствуют
21	769149.98	1314347.65	данные отсутствуют	данные отсутствуют
22	769132.36	1314142.17	данные отсутствуют	данные отсутствуют
23	769101.61	1314091.55	данные отсутствуют	данные отсутствуют
23	769101.61	1314091.55	данные отсутствуют	данные отсутствуют
24	769107.61	1314056.68	данные отсутствуют	данные отсутствуют
25	769117.18	1314028.91	данные отсутствуют	данные отсутствуют
26	769120.12	1314033.58	данные отсутствуют	данные отсутствуют
27	769132.36	1314044.67	данные отсутствуют	данные отсутствуют
28	769146.21	1314061.8	данные отсутствуют	данные отсутствуют
29	769154.42	1314076.13	данные отсутствуют	данные отсутствуют
30	769160.15	1314091.62	данные отсутствуют	данные отсутствуют
31	769163.26	1314107.84	данные отсутствуют	данные отсутствуют
Государственный регистратор			ФГИС ЕГРН	
полное наименование должности			подпись	
			инициалы, фамилия	

М.П.

Земельный участок			
(вид объекта недвижимости)			
Лист № ____ Раздела 4.2	Всего листов раздела 4.2 : ____	Всего разделов: ____	Всего листов выписки: ____
15.09.2021 № 99/2021/417580357			
Кадастровый номер:		02:17:000000:1364	

Номер точки	Координаты, м		Описание закрепления на местности	Средняя квадратическая погрешность определения координат характерных точек границы части земельного участка, м
	X	Y		
1	2	3	4	5
32	769163.66	1314124.35	данные отсутствуют	данные отсутствуют
33	769162.57	1314143.57	данные отсутствуют	данные отсутствуют
34	769171.61	1314157.26	данные отсутствуют	данные отсутствуют
35	769179.39	1314170.42	данные отсутствуют	данные отсутствуют
36	769187.84	1314188.35	данные отсутствуют	данные отсутствуют
37	769192.61	1314204.16	данные отсутствуют	данные отсутствуют
38	769194.7	1314220.54	данные отсутствуют	данные отсутствуют
39	769194.28	1314250.76	данные отсутствуют	данные отсутствуют
40	769203.18	1314267.12	данные отсутствуют	данные отсутствуют
41	769208.43	1314282.78	данные отсутствуют	данные отсутствуют
42	769211.03	1314299.09	данные отсутствуют	данные отсутствуют
43	769210.91	1314315.6	данные отсутствуют	данные отсутствуют
44	769208.07	1314331.87	данные отсутствуют	данные отсутствуют
45	769203.19	1314350.19	данные отсутствуют	данные отсутствуют
46	769198.04	1314366.34	данные отсутствуют	данные отсутствуют
47	769194.25	1314387.44	данные отсутствуют	данные отсутствуют
48	769192.18	1314403.83	данные отсутствуют	данные отсутствуют
Государственный регистратор				ФГИС ЕГРН
полное наименование должности			подпись	инициалы, фамилия

М.П.

Земельный участок			
(вид объекта недвижимости)			
Лист № ____ Раздела 4.2	Всего листов раздела 4.2 : ____	Всего разделов: ____	Всего листов выписки: ____
15.09.2021 № 99/2021/417580357			
Кадастровый номер:		02:17:000000:1364	

Номер точки	Координаты, м		Описание закрепления на местности	Средняя квадратическая погрешность определения координат характерных точек границы части земельного участка, м
	X	Y		
1	2	3	4	5
49	769185.89	1314425.31	данные отсутствуют	данные отсутствуют
50	769159.87	1314294.7	данные отсутствуют	данные отсутствуют
51	769161.31	1314306.98	данные отсутствуют	данные отсутствуют
52	769159.69	1314319.25	данные отсутствуют	данные отсутствуют
53	769156.05	1314331.35	данные отсутствуют	данные отсутствуют
54	769150.76	1314349.98	данные отсутствуют	данные отсутствуют
55	769142.8	1314263.88	данные отсутствуют	данные отсутствуют
56	769148.23	1314271.94	данные отсутствуют	данные отсутствуют
57	769155.46	1314283.14	данные отсутствуют	данные отсутствуют
58	769144.79	1314226.04	данные отсутствуют	данные отсутствуют
59	769144.26	1314251.16	данные отсутствуют	данные отсутствуют
60	769142.65	1314262.17	данные отсутствуют	данные отсутствуют
61	769137.14	1314197.89	данные отсутствуют	данные отсутствуют
62	769139.65	1314202.89	данные отсутствуют	данные отсутствуют
63	769143.7	1314214.58	данные отсутствуют	данные отсутствуют
64	769110.72	1314101.12	данные отсутствуют	данные отсутствуют
65	769112.8	1314109.97	данные отсутствуют	данные отсутствуют
Государственный регистратор				ФГИС ЕГРН
полное наименование должности			подпись	инициалы, фамилия

М.П.

Земельный участок				
(вид объекта недвижимости)				
Лист № ____ Раздела 4.2		Всего листов раздела 4.2 : ____		Всего разделов: ____
15.09.2021 № 99/2021/417580357				
Кадастровый номер:			02:17:000000:1364	
Номер точки	Координаты, м		Описание закрепления на местности	Средняя квадратическая погрешность определения координат характерных точек границы части земельного участка, м
	X	Y		
1	2	3	4	5
66	769102.42	1314086.85	данные отсутствуют	данные отсутствуют
67	769105.02	1314090.14	данные отсутствуют	данные отсутствуют

Государственный регистратор		ФГИС ЕГРН	
полное наименование должности		подпись	
		инициалы, фамилия	

М.П.

Земельный участок				
(вид объекта недвижимости)				
Лист № ____ Раздела 4.2		Всего листов раздела 4.2 : ____		Всего разделов: ____
15.09.2021 № 99/2021/417580357				
Кадастровый номер:			02:17:000000:1364	
Сведения о характерных точках границы части (частей) земельного участка				
Учетный номер части: 2				
Система координат: МСК-05				
Зона №				
Номер точки	Координаты, м		Описание закрепления на местности	Средняя квадратическая погрешность определения координат характерных точек границы части земельного участка, м
	X	Y		
1	2	3	4	5
1	767786.77	1313635.97	данные отсутствуют	данные отсутствуют
2	767790.49	1313639.72	данные отсутствуют	данные отсутствуют
3	767649.78	1313710.02	данные отсутствуют	данные отсутствуют
4	767574.96	1313746.39	данные отсутствуют	данные отсутствуют
5	767649.48	1313705.89	данные отсутствуют	данные отсутствуют
6	767456.37	1313796.18	данные отсутствуют	данные отсутствуют
7	767444.34	1313802.15	данные отсутствуют	данные отсутствуют
8	767408.28	1313819.68	данные отсутствуют	данные отсутствуют
9	767391.42	1313828.55	данные отсутствуют	данные отсутствуют
10	767346.61	1313848.86	данные отсутствуют	данные отсутствуют
11	767186.34	1313929.6	данные отсутствуют	данные отсутствуют
12	767108.31	1313968.2	данные отсутствуют	данные отсутствуют
13	767080.17	1313980.04	данные отсутствуют	данные отсутствуют
14	766954.06	1313993.93	данные отсутствуют	данные отсутствуют
15	766954.28	1313992.82	данные отсутствуют	данные отсутствуют
16	766958.36	1313971.83	данные отсутствуют	данные отсутствуют

Государственный регистратор		ФГИС ЕГРН	
полное наименование должности		подпись	
		инициалы, фамилия	

М.П.

Земельный участок			
(вид объекта недвижимости)			
Лист № ____ Раздела 4.2	Всего листов раздела 4.2 : ____	Всего разделов: ____	Всего листов выписки: ____
15.09.2021 № 99/2021/417580357			
Кадастровый номер:		02:17:000000:1364	

Номер точки	Координаты, м		Описание закрепления на местности	Средняя квадратическая погрешность определения координат характерных точек границы части земельного участка, м
	X	Y		
1	2	3	4	5
17	767092.49	1313957.06	данные отсутствуют	данные отсутствуют
18	767454.99	1313780.82	данные отсутствуют	данные отсутствуют
19	769181.55	1314437.46	данные отсутствуют	данные отсутствуют
20	769179.21	1314435.27	данные отсутствуют	данные отсутствуют
21	769149.98	1314347.65	данные отсутствуют	данные отсутствуют
21	769149.98	1314347.65	данные отсутствуют	данные отсутствуют
22	769132.36	1314142.17	данные отсутствуют	данные отсутствуют
23	769101.61	1314091.55	данные отсутствуют	данные отсутствуют
23	769101.61	1314091.55	данные отсутствуют	данные отсутствуют
24	769107.61	1314056.68	данные отсутствуют	данные отсутствуют
25	769117.18	1314028.91	данные отсутствуют	данные отсутствуют
26	769120.12	1314033.58	данные отсутствуют	данные отсутствуют
27	769132.36	1314044.67	данные отсутствуют	данные отсутствуют
28	769146.21	1314061.8	данные отсутствуют	данные отсутствуют
29	769154.42	1314076.13	данные отсутствуют	данные отсутствуют
30	769160.15	1314091.62	данные отсутствуют	данные отсутствуют
31	769163.26	1314107.84	данные отсутствуют	данные отсутствуют
Государственный регистратор				ФГИС ЕГРН
полное наименование должности			подпись	инициалы, фамилия

М.П.

Раздел 4.2

Выписка из Единого государственного реестра недвижимости об объекте недвижимости
Сведения о частях земельного участка

Земельный участок			
(вид объекта недвижимости)			
Лист № ____ Раздела 4.2	Всего листов раздела 4.2 : ____	Всего разделов: ____	Всего листов выписки: ____
15.09.2021 № 99/2021/417580357			
Кадастровый номер:		02:17:000000:1364	

Номер точки	Координаты, м		Описание закрепления на местности	Средняя квадратическая погрешность определения координат характерных точек границы части земельного участка, м
	X	Y		
1	2	3	4	5
32	769163.66	1314124.35	данные отсутствуют	данные отсутствуют
33	769162.57	1314143.57	данные отсутствуют	данные отсутствуют
34	769171.61	1314157.26	данные отсутствуют	данные отсутствуют
35	769179.39	1314170.42	данные отсутствуют	данные отсутствуют
36	769187.84	1314188.35	данные отсутствуют	данные отсутствуют
37	769192.61	1314204.16	данные отсутствуют	данные отсутствуют
38	769194.7	1314220.54	данные отсутствуют	данные отсутствуют
39	769194.28	1314250.76	данные отсутствуют	данные отсутствуют
40	769203.18	1314267.12	данные отсутствуют	данные отсутствуют
41	769208.43	1314282.78	данные отсутствуют	данные отсутствуют
42	769211.03	1314299.09	данные отсутствуют	данные отсутствуют
43	769210.91	1314315.6	данные отсутствуют	данные отсутствуют
44	769208.07	1314331.87	данные отсутствуют	данные отсутствуют
45	769203.19	1314350.19	данные отсутствуют	данные отсутствуют
46	769198.04	1314366.34	данные отсутствуют	данные отсутствуют
47	769194.25	1314387.44	данные отсутствуют	данные отсутствуют
48	769192.18	1314403.83	данные отсутствуют	данные отсутствуют
Государственный регистратор				ФГИС ЕГРН
полное наименование должности			подпись	инициалы, фамилия

М.П.

Земельный участок			
(вид объекта недвижимости)			
Лист № ____ Раздела 4.2	Всего листов раздела 4.2 : ____	Всего разделов: ____	Всего листов выписки: ____
15.09.2021 № 99/2021/417580357			
Кадастровый номер:		02:17:000000:1364	

Номер точки	Координаты, м		Описание закрепления на местности	Средняя квадратическая погрешность определения координат характерных точек границы части земельного участка, м
	X	Y		
1	2	3	4	5
49	769185.89	1314425.31	данные отсутствуют	данные отсутствуют
50	769159.87	1314294.7	данные отсутствуют	данные отсутствуют
51	769161.31	1314306.98	данные отсутствуют	данные отсутствуют
52	769159.69	1314319.25	данные отсутствуют	данные отсутствуют
53	769156.05	1314331.35	данные отсутствуют	данные отсутствуют
54	769150.76	1314349.98	данные отсутствуют	данные отсутствуют
55	769142.8	1314263.88	данные отсутствуют	данные отсутствуют
56	769148.23	1314271.94	данные отсутствуют	данные отсутствуют
57	769155.46	1314283.14	данные отсутствуют	данные отсутствуют
58	769144.79	1314226.04	данные отсутствуют	данные отсутствуют
59	769144.26	1314251.16	данные отсутствуют	данные отсутствуют
60	769142.65	1314262.17	данные отсутствуют	данные отсутствуют
61	769137.14	1314197.89	данные отсутствуют	данные отсутствуют
62	769139.65	1314202.89	данные отсутствуют	данные отсутствуют
63	769143.7	1314214.58	данные отсутствуют	данные отсутствуют
64	769110.72	1314101.12	данные отсутствуют	данные отсутствуют
65	769112.8	1314109.97	данные отсутствуют	данные отсутствуют

Государственный регистратор		ФГИС ЕГРН
полное наименование должности	подпись	инициалы, фамилия

М.П.

Раздел 4.2

Выписка из Единого государственного реестра недвижимости об объекте недвижимости
Сведения о частях земельного участка

Земельный участок			
(вид объекта недвижимости)			
Лист № ____ Раздела 4.2	Всего листов раздела 4.2 : ____	Всего разделов: ____	Всего листов выписки: ____
15.09.2021 № 99/2021/417580357			
Кадастровый номер:		02:17:000000:1364	

Номер точки	Координаты, м		Описание закрепления на местности	Средняя квадратическая погрешность определения координат характерных точек границы части земельного участка, м
	X	Y		
1	2	3	4	5
66	769102.42	1314086.85	данные отсутствуют	данные отсутствуют
67	769105.02	1314090.14	данные отсутствуют	данные отсутствуют

Государственный регистратор		ФГИС ЕГРН
полное наименование должности	подпись	инициалы, фамилия

М.П.

Земельный участок				
(вид объекта недвижимости)				
Лист № ____ Раздела 4.2		Всего листов раздела 4.2 : ____		Всего разделов: ____
15.09.2021 № 99/2021/417580357				
Кадастровый номер:			02:17:000000:1364	
Сведения о характерных точках границы части (частей) земельного участка				
Учетный номер части: 3				
Система координат: МСК-05				
Зона №				
Номер точки	Координаты, м		Описание закрепления на местности	Средняя квадратическая погрешность определения координат характерных точек границы части земельного участка, м
	X	Y		
1	2	3	4	5
1	767786.77	1313635.97	данные отсутствуют	данные отсутствуют
2	767790.49	1313639.72	данные отсутствуют	данные отсутствуют
3	767649.78	1313710.02	данные отсутствуют	данные отсутствуют
4	767574.96	1313746.39	данные отсутствуют	данные отсутствуют
5	767649.48	1313705.89	данные отсутствуют	данные отсутствуют
6	767456.37	1313796.18	данные отсутствуют	данные отсутствуют
7	767444.34	1313802.15	данные отсутствуют	данные отсутствуют
8	767408.28	1313819.68	данные отсутствуют	данные отсутствуют
9	767391.42	1313828.55	данные отсутствуют	данные отсутствуют
10	767346.61	1313848.86	данные отсутствуют	данные отсутствуют
11	767186.34	1313929.6	данные отсутствуют	данные отсутствуют
12	767108.31	1313968.2	данные отсутствуют	данные отсутствуют
13	767080.17	1313980.04	данные отсутствуют	данные отсутствуют
14	766954.06	1313993.93	данные отсутствуют	данные отсутствуют
15	766954.28	1313992.82	данные отсутствуют	данные отсутствуют
16	766958.36	1313971.83	данные отсутствуют	данные отсутствуют

Государственный регистратор		ФГИС ЕГРН
полное наименование должности	подпись	инициалы, фамилия

М.П.

Раздел 4.2

Выписка из Единого государственного реестра недвижимости об объекте недвижимости
Сведения о частях земельного участка

Земельный участок				
(вид объекта недвижимости)				
Лист № ____ Раздела 4.2		Всего листов раздела 4.2 : ____		Всего разделов: ____
15.09.2021 № 99/2021/417580357				
Кадастровый номер:			02:17:000000:1364	
Сведения о характерных точках границы части (частей) земельного участка				
Учетный номер части: 3				
Система координат: МСК-05				
Зона №				
Номер точки	Координаты, м		Описание закрепления на местности	Средняя квадратическая погрешность определения координат характерных точек границы части земельного участка, м
	X	Y		
1	2	3	4	5
17	767092.49	1313957.06	данные отсутствуют	данные отсутствуют
18	767454.99	1313780.82	данные отсутствуют	данные отсутствуют
19	769181.55	1314437.46	данные отсутствуют	данные отсутствуют
20	769179.21	1314435.27	данные отсутствуют	данные отсутствуют
21	769149.98	1314347.65	данные отсутствуют	данные отсутствуют
21	769149.98	1314347.65	данные отсутствуют	данные отсутствуют
22	769132.36	1314142.17	данные отсутствуют	данные отсутствуют
23	769101.61	1314091.55	данные отсутствуют	данные отсутствуют
23	769101.61	1314091.55	данные отсутствуют	данные отсутствуют
24	769107.61	1314056.68	данные отсутствуют	данные отсутствуют
25	769117.18	1314028.91	данные отсутствуют	данные отсутствуют
26	769120.12	1314033.58	данные отсутствуют	данные отсутствуют
27	769132.36	1314044.67	данные отсутствуют	данные отсутствуют
28	769146.21	1314061.8	данные отсутствуют	данные отсутствуют
29	769154.42	1314076.13	данные отсутствуют	данные отсутствуют
30	769160.15	1314091.62	данные отсутствуют	данные отсутствуют
31	769163.26	1314107.84	данные отсутствуют	данные отсутствуют

Государственный регистратор		ФГИС ЕГРН
полное наименование должности	подпись	инициалы, фамилия

М.П.

Земельный участок			
(вид объекта недвижимости)			
Лист № ____ Раздела 4.2	Всего листов раздела 4.2 : ____	Всего разделов: ____	Всего листов выписки: ____
15.09.2021 № 99/2021/417580357			
Кадастровый номер:		02:17:000000:1364	

Номер точки	Координаты, м		Описание закрепления на местности	Средняя квадратическая погрешность определения координат характерных точек границы части земельного участка, м
	X	Y		
1	2	3	4	5
32	769163.66	1314124.35	данные отсутствуют	данные отсутствуют
33	769162.57	1314143.57	данные отсутствуют	данные отсутствуют
34	769171.61	1314157.26	данные отсутствуют	данные отсутствуют
35	769179.39	1314170.42	данные отсутствуют	данные отсутствуют
36	769187.84	1314188.35	данные отсутствуют	данные отсутствуют
37	769192.61	1314204.16	данные отсутствуют	данные отсутствуют
38	769194.7	1314220.54	данные отсутствуют	данные отсутствуют
39	769194.28	1314250.76	данные отсутствуют	данные отсутствуют
40	769203.18	1314267.12	данные отсутствуют	данные отсутствуют
41	769208.43	1314282.78	данные отсутствуют	данные отсутствуют
42	769211.03	1314299.09	данные отсутствуют	данные отсутствуют
43	769210.91	1314315.6	данные отсутствуют	данные отсутствуют
44	769208.07	1314331.87	данные отсутствуют	данные отсутствуют
45	769203.19	1314350.19	данные отсутствуют	данные отсутствуют
46	769198.04	1314366.34	данные отсутствуют	данные отсутствуют
47	769194.25	1314387.44	данные отсутствуют	данные отсутствуют
48	769192.18	1314403.83	данные отсутствуют	данные отсутствуют

Государственный регистратор		ФГИС ЕГРН
полное наименование должности	подпись	инициалы, фамилия

М.П.

Земельный участок			
(вид объекта недвижимости)			
Лист № ____ Раздела 4.2	Всего листов раздела 4.2 : ____	Всего разделов: ____	Всего листов выписки: ____
15.09.2021 № 99/2021/417580357			
Кадастровый номер:		02:17:000000:1364	

Номер точки	Координаты, м		Описание закрепления на местности	Средняя квадратическая погрешность определения координат характерных точек границы части земельного участка, м
	X	Y		
1	2	3	4	5
49	769185.89	1314425.31	данные отсутствуют	данные отсутствуют
50	769159.87	1314294.7	данные отсутствуют	данные отсутствуют
51	769161.31	1314306.98	данные отсутствуют	данные отсутствуют
52	769159.69	1314319.25	данные отсутствуют	данные отсутствуют
53	769156.05	1314331.35	данные отсутствуют	данные отсутствуют
54	769150.76	1314349.98	данные отсутствуют	данные отсутствуют
55	769142.8	1314263.88	данные отсутствуют	данные отсутствуют
56	769148.23	1314271.94	данные отсутствуют	данные отсутствуют
57	769155.46	1314283.14	данные отсутствуют	данные отсутствуют
58	769144.79	1314226.04	данные отсутствуют	данные отсутствуют
59	769144.26	1314251.16	данные отсутствуют	данные отсутствуют
60	769142.65	1314262.17	данные отсутствуют	данные отсутствуют
61	769137.14	1314197.89	данные отсутствуют	данные отсутствуют
62	769139.65	1314202.89	данные отсутствуют	данные отсутствуют
63	769143.7	1314214.58	данные отсутствуют	данные отсутствуют
64	769110.72	1314101.12	данные отсутствуют	данные отсутствуют
65	769112.8	1314109.97	данные отсутствуют	данные отсутствуют

Государственный регистратор		ФГИС ЕГРН
полное наименование должности	подпись	инициалы, фамилия

М.П.

Земельный участок				
(вид объекта недвижимости)				
Лист № ____ Раздела 4.2		Всего листов раздела 4.2 : ____		Всего разделов: ____
Всего листов выписки: ____				
15.09.2021 № 99/2021/417580357				
Кадастровый номер:			02:17:000000:1364	
Номер точки	Координаты, м		Описание закрепления на местности	Средняя квадратическая погрешность определения координат характерных точек границы части земельного участка, м
	X	Y		
1	2	3	4	5
66	769102.42	1314086.85	данные отсутствуют	данные отсутствуют
67	769105.02	1314090.14	данные отсутствуют	данные отсутствуют
Государственный регистратор			ФГИС ЕГРН	
полное наименование должности			подпись	
			инициалы, фамилия	

М.П.