

**Акционерное общество  
«Научно-исследовательский и проектный институт гражданского  
строительства, благоустройства и городского дизайна «Моспроект-3»  
АО «Моспроект-3»**



**Г Р У П П А   К О М П А Н И Й  
МОСПРОЕКТ-3**

**Свидетельство № СРО-П-132-01022010 от 24.06.2019г.**

**Заказчик – Государственная компания «Российские автомобильные дороги»**

***Строительство скоростной автомобильной дороги Казань –  
Екатеринбург на участке Дюртюли – Ачит***

**этап 1.1 км 0 – км 90  
Республика Башкортостан**

## **ПРОЕКТ МЕЖЕВАНИЯ ТЕРРИТОРИИ**

**Материалы по обоснованию проекта межевания территории  
Раздел 4. Материалы по обоснованию проекта межевания  
территории. Пояснительная записка**

**Том 2.4.19**

**Часть 19. Материалы по обоснованию проекта межевания  
территории. Приложения  
Кадастровые выписки (кад.квартал 02:17:000000)**

**8841-21-1.1-ПМТ- ПММО2.4.19**

Акционерное общество  
«Научно-исследовательский и проектный институт гражданского  
строительства, благоустройства и городского дизайна «Моспроект-3»  
АО «Моспроект-3»

*Строительство скоростной автомобильной дороги Казань –  
Екатеринбург на участке Дюртюли – Ачит*  
этап 1.1 км 0 – км 90  
Республика Башкортостан

**ПРОЕКТ МЕЖЕВАНИЯ ТЕРРИТОРИИ**

**Материалы по обоснованию проекта межевания территории**  
**Раздел 4. Материалы по обоснованию проекта межевания**  
**территории. Пояснительная записка**

**Том 2.4.19**

**Часть 19. Материалы по обоснованию проекта межевания**  
**территории. Приложения**  
**Кадастровые выписки (кад.квартал 02:17:000000)**

**8841-21-1.1-ПМТ- ПММО2.4.19**

Руководитель Дирекции  
по проектированию №2

Комплексный главный  
инженер проекта



Т.И. Гушляк

А.В. Федосеев

2021

Согласовано		
Взам. инв. №		
Подпись и дата		
Инв. № подл.		



**СТРОИТЕЛЬСТВО СКОРОСТНОЙ АВТОМОБИЛЬНОЙ ДОРОГИ  
КАЗАНЬ – ЕКАТЕРИНБУРГ НА УЧАСТКЕ ДЮРТЮЛИ – АЧИТ**

**Строительство скоростной автомобильной дороги Казань –  
Екатеринбург на участке Дюртюли – Ачит  
этап 1.1 км 0 – км 90  
Республика Башкортостан**

**Проект межевания территории  
Материалы по обоснованию проекта межевания территории  
Раздел 4. Материалы по обоснованию проекта межевания  
территории. Пояснительная записка**

**Том 2.4.19**

**Часть 19. Материалы по обоснованию проекта межевания территории.  
Приложения  
Кадастровые выписки (кад.квартал 02:17:000000)**

**8841-21-1.1-ПМТ- ПММО2.4.19**

**Генеральный директор**

**Комплексный ГИП**



**Ю.А. Орленко**

**О.Н. Андреева**

**Санкт-Петербург  
2021**



ИНН 7710946388 КПП 770901001 ОГРН 1137746777871  
Россия, 127006, г. Москва, Страстной бульвар, д. 9, эт. 3 пом. XV ком. 7  
Тел.: +7 (495) 775-99-20, post@avtodor-eng.ru, www.avtodor-eng.ru

---

## **ПРОЕКТ МЕЖЕВАНИЯ ТЕРРИТОРИИ ЛИНЕЙНОГО ОБЪЕКТА**

**«Строительство скоростной автомобильной дороги Казань – Екатеринбург на участке Дюртюли – Ачит», этап 1.1. км 0 – км 90, Республика Башкортостан»**

**Материалы по обоснованию проекта межевания территории  
Раздел 4. Материалы по обоснованию проекта межевания территории.  
Пояснительная записка**

**Том 2.4.19**

**Часть 19. Материалы по обоснованию проекта межевания территории.  
Приложения  
Кадастровые выписки (кад.квартал 02:17:000000)**

**8841-21-1.1-ПМТ- ПММО2.4.19**

Генеральный директор

Начальник управления  
территориального планирования



К.В. Могильный

Е.Ю. Погоньева

**Москва 2021**

СОСТАВ АВТОРСКОГО КОЛЛЕКТИВА  
ПРОЕКТА МЕЖЕВАНИЯ ТЕРРИТОРИИ ЛИНЕЙНОГО ОБЪЕКТА  
«Строительство скоростной автомобильной дороги Казань – Екатеринбург на участке  
Дюртюли – Ачит», этап 1.1 км 0 – км 90, Республика Башкортостан»

Начальник управления  
территориального планирования



(подпись)

Погоньева Е.Ю.


Начальник отдела  
территориального планирования



(подпись)

Рачкова Е.С.


Главный специалист отдела  
территориального планирования



(подпись)

Копейкина О.М.


Главный специалист отдела подготовки  
исходно-разрешительной документации



(подпись)

Минубаева Ю.Р.

Ведущий специалист отдела  
территориального планирования



(подпись)

Жарикова М.С.

Специалист отдела подготовки  
исходно-разрешительной документации



(подпись)

Янин Т.С.

**СОДЕРЖАНИЕ**

1. Состав документации по планировке территории (лист 1 – лист 14).....7
2. Выписка из Единого государственного реестра недвижимости об объекте недвижимости на земельный участок с кадастровым номером 02:17:000000:956.....21

**Строительство скоростной автомобильной дороги Казань –  
Екатеринбург на участке Дюртюли – Ачит**

Номер тома	Обозначение	Наименование	Примечание
<b>Строительство скоростной автомобильной дороги Казань – Екатеринбург на участке Дюртюли – Ачит», этап 1.1 км 0 – км 90, Республика Башкортостан</b>			
<b>Проект планировки территории</b>			
<b>1. Основная часть проекта планировки территории</b>			
<b>Раздел 1. «Проект планировки территории. Графическая часть»</b>			
Том 1.1.1	8841-21-1.1-ППТ-ППОЧ1.1.1	<b>Часть 1.</b> Чертежи красных линий. Муниципальный район Дюртюлинский район	АО «Петербургские дороги»
Том 1.1.2	8841-21-1.1-ППТ-ППОЧ1.1.2	<b>Часть 2.</b> Чертежи красных линий. Муниципальный район Бураевский район	АО «Петербургские дороги»
Том 1.1.3	8841-21-1.1-ППТ-ППОЧ1.1.3	<b>Часть 3.</b> Чертежи границ зон планируемого размещения линейных объектов, совмещенный с чертежом границ зон планируемого размещения линейных объектов, подлежащих реконструкции в связи с изменением их местоположения (автомобильных дорог). Муниципальный район Дюртюлинский район	АО «Петербургские дороги»
Том 1.1.4	8841-21-1.1-ППТ-ППОЧ1.1.4	<b>Часть 4.</b> Чертежи границ зон планируемого размещения линейных объектов, совмещенный с чертежом границ зон планируемого размещения линейных объектов, подлежащих реконструкции в связи с изменением их местоположения (автомобильных дорог). Муниципальный район Бураевский район	АО «Петербургские дороги»
Том 1.1.5	8841-21-1.1-ППТ-ППОЧ1.1.5	<b>Часть 5.</b> Чертежи границ зон планируемого размещения линейных объектов, подлежащих реконструкции в связи с изменением их местоположения (инженерных сетей и сооружений). Муниципальный район Дюртюлинский район	АО «Петербургские дороги»
Том 1.1.6	8841-21-1.1-ППТ-ППОЧ1.1.6	<b>Часть 6.</b> Чертежи границ зон планируемого размещения линейных объектов, подлежащих реконструкции в связи с изменением их местоположения (инженерных сетей и сооружений). Муниципальный район Бураевский район	АО «Петербургские дороги»

Согласовано

Взам. инв. №

Подпись и дата

Инв. № подл.

8841-21-1.1-СП

Изм.	Кол.уч.	Лист	№док.	Подпись	Дата
Разработал		Кудрявцева			10.21
Н.Контр.		Кузнецов			10.21
КГИП		Андреева			10.21

Состав документации  
по планировке территории

Стадия	Лист	Листов
ДПТ	1	14



**Строительство скоростной автомобильной дороги Казань –  
Екатеринбург на участке Дюртюли – Ачит**

**Раздел 2. «Положение о размещении линейных объектов»**

Том 1.2.1	8841-21-1.1-ППТ- ППОЧ1.2.1	<b>Часть 1.</b> Положение о размещении линейных объектов	АО «Петербургские дороги»
-----------	-------------------------------	--	---------------------------------

**2. Материалы по обоснованию проекта планировки территории**

**Раздел 3. «Материалы по обоснованию проекта планировки территории.  
Графическая часть»**

Том 2.3.1	8841-21-1.1-ППТ- ППМО2.3.1	<b>Часть 1.</b> Схема расположения элементов планировочной структуры. Схема использования территории в период подготовки проекта планировки территории. Муниципальный район Дюртюлинский район	АО «Петербургские дороги»
Том 2.3.2	8841-21-1.1-ППТ- ППМО2.3.2	<b>Часть 2.</b> Схема расположения элементов планировочной структуры. Схема использования территории в период подготовки проекта планировки территории. Муниципальный район Бураевский район	АО «Петербургские дороги»
Том 2.3.3	8841-21-1.1-ППТ- ППМО2.3.3	<b>Часть 3.</b> Схема организации улично-дорожной сети и движения транспорта. Муниципальный район Дюртюлинский район	АО «Петербургские дороги»
Том 2.3.4	8841-21-1.1-ППТ- ППМО2.3.4	<b>Часть 4.</b> Схема организации улично-дорожной сети и движения транспорта. Муниципальный район Бураевский район	АО «Петербургские дороги»
Том 2.3.5	8841-21-1.1-ППТ- ППМО2.3.5	<b>Часть 5.</b> Схема вертикальной планировки территории. Схема инженерной подготовки и инженерной защиты территории. Муниципальный район Дюртюлинский район	АО «Петербургские дороги»
Том 2.3.6	8841-21-1.1-ППТ- ППМО2.3.6	<b>Часть 6.</b> Схема вертикальной планировки территории. Схема инженерной подготовки и инженерной защиты территории. Муниципальный район Бураевский район	АО «Петербургские дороги»
Том 2.3.7	8841-21-1.1-ППТ- ППМО2.3.7	<b>Часть 7.</b> Схема границ зон с особыми условиями использования территорий, особо охраняемых природных территорий, лесничеств, границ территорий объектов культурного наследия. Схема границ территорий, подверженных риску возникновения чрезвычайных ситуаций природного и техногенного характера (пожар, взрыв, химическое, радиоактивное заражение, затопление, подтопление, оползень, карсты, эрозия и т.д. Муниципальный район Дюртюлинский район	АО «Петербургские дороги»

Инва. № подл.	Подпись и дата	Взам. инв. №

Изм.	Кол.уч.	Лист	№ док.	Подпись	Дата

8841-21-1.1-СП

Лист

2



**Строительство скоростной автомобильной дороги Казань –  
Екатеринбург на участке Дюртюли – Ачит**

Том 2.3.8	8841-21-1.1-ППТ- ППМО2.3.8	<b>Часть 8.</b> Схема границ зон с особыми условиями использования территорий, особо охраняемых природных территорий, лесничеств, границ территорий объектов культурного наследия. Схема границ территорий, подверженных риску возникновения чрезвычайных ситуаций природного и техногенного характера (пожар, взрыв, химическое, радиоактивное заражение, затопление, подтопление, оползень, карсты, эрозия и т.д. Муниципальный район Бураевский район	АО «Петербургские дороги»
Том 2.3.9	8841-21-1.1-ППТ- ППМО2.3.9	<b>Часть 9.</b> Схема конструктивных и планировочных решений. Муниципальный район Дюртюлинский район	АО «Петербургские дороги»
Том 2.3.10	8841-21-1.1-ППТ- ППМО2.3.10	<b>Часть 10.</b> Схема конструктивных и планировочных решений. Муниципальный район Бураевский район	АО «Петербургские дороги»

**Раздел 4. «Материалы по обоснованию проекта планировки территории.  
Пояснительная записка»**

Том 2.4.1	8841-21-1.1-ППТ- ППМО2.4.1	<b>Часть 1.</b> Пояснительная записка	АО «Петербургские дороги»
-----------	-------------------------------	---------------------------------------	------------------------------

**Проект межевания территории**

**1. Основная часть проекта межевания территории**

**Раздел 1. «Проект межевания территории. Графическая часть»**

Том 1.1.1	8841-21-1.1-ПМТ- ПМОЧ1.1.1	<b>Часть 1.</b> Проект межевания территории. Графическая часть. Сельское поселение Такарликовский сельсовет муниципального района Дюртюлинского района	АО «Петербургские дороги»/ ООО «Автодор-Инжиниринг»
Том 1.1.2	8841-21-1.1-ПМТ- ПМОЧ1.1.2	<b>Часть 2.</b> Проект межевания территории. Графическая часть. Сельское поселение Таймурзинский сельсовет муниципального района Дюртюлинского района	АО «Петербургские дороги»/ ООО «Автодор-Инжиниринг»
Том 1.1.3	8841-21-1.1-ПМТ- ПМОЧ1.1.3	<b>Часть 3.</b> Проект межевания территории. Графическая часть. Сельское поселение Суккуловский сельсовет муниципального района Дюртюлинского района	АО «Петербургские дороги»/ ООО «Автодор-Инжиниринг»
Том 1.1.4	8841-21-1.1-ПМТ- ПМОЧ1.1.4	<b>Часть 4.</b> Проект межевания территории. Графическая часть. Сельское поселение Учпилинский сельсовет муниципального района Дюртюлинского района	АО «Петербургские дороги»/ ООО «Автодор-Инжиниринг»
Том 1.1.5	8841-21-1.1-ПМТ- ПМОЧ1.1.5	<b>Часть 5.</b> Проект межевания территории. Графическая часть. Сельское поселение Староянтузовский сельсовет муниципального района Дюртюлинского района	АО «Петербургские дороги»/ ООО «Автодор-Инжиниринг»

Изм.	Кол.уч.	Лист	№ док.	Подпись	Дата

8841-21-1.1-СП

Лист

3

**Строительство скоростной автомобильной дороги Казань –  
Екатеринбург на участке Дюртюли – Ачит**

Том 1.1.6	8841-21-1.1-ПМТ-ПМОЧ1.1.6	<b>Часть 6.</b> Проект межевания территории. Графическая часть. Сельское поселение Вострецовский сельсовет муниципального района Бураевского района	АО «Петербургские дороги»/ ООО «Автодор-Инжиниринг»
Том 1.1.7	8841-21-1.1-ПМТ-ПМОЧ1.1.7	<b>Часть 7.</b> Проект межевания территории. Графическая часть. Сельское поселение Бардаковский сельсовет муниципального района Бураевского района	АО «Петербургские дороги»/ ООО «Автодор-Инжиниринг»
Том 1.1.8	8841-21-1.1-ПМТ-ПМОЧ1.1.8	<b>Часть 8.</b> Проект межевания территории. Графическая часть. Сельское поселение Каинлыковский сельсовет муниципального района Бураевского района	АО «Петербургские дороги»/ ООО «Автодор-Инжиниринг»
Том 1.1.9	8841-21-1.1-ПМТ-ПМОЧ1.1.9	<b>Часть 9.</b> Проект межевания территории. Графическая часть. Сельское поселение Кушманаковский сельсовет муниципального района Бураевского района	АО «Петербургские дороги»/ ООО «Автодор-Инжиниринг»
Том 1.1.10	8841-21-1.1-ПМТ-ПМОЧ1.1.10	<b>Часть 10.</b> Проект межевания территории. Графическая часть. Сельское поселение Бураевский сельсовет муниципального района Бураевского района	АО «Петербургские дороги»/ ООО «Автодор-Инжиниринг»
Том 1.1.11	8841-21-1.1-ПМТ-ПМОЧ1.1.11	<b>Часть 11.</b> Проект межевания территории. Графическая часть. Сельское поселение Кузбаевский сельсовет муниципального района Бураевского района	АО «Петербургские дороги»/ ООО «Автодор-Инжиниринг»
Том 1.1.12	8841-21-1.1-ПМТ-ПМОЧ1.1.12	<b>Часть 12.</b> Проект межевания территории. Графическая часть. Сельское поселение Ваньшевский сельсовет муниципального района Бураевского района	АО «Петербургские дороги»/ ООО «Автодор-Инжиниринг»
Том 1.1.13	8841-21-1.1-ПМТ-ПМОЧ1.1.13	<b>Часть 13.</b> Проект межевания территории. Графическая часть. Сельское поселение Тепляковский сельсовет муниципального района Бураевского района	АО «Петербургские дороги»/ ООО «Автодор-Инжиниринг»
<b>Раздел 2. «Проект межевания территории. Текстовая часть»</b>			
Том 1.2.1	8841-21-1.1-ПМТ-ПМОЧ1.2.1	Часть 1. Проект межевания территории. Текстовая часть	АО «Петербургские дороги»/ ООО «Автодор-Инжиниринг»
Том 1.2.2	8841-21-1.1-ПМТ-ПМОЧ1.2.2.	Часть 2. Проект межевания территории. Текстовая часть	АО «Петербургские дороги»/ ООО «Автодор-Инжиниринг»

Инов. № подл.	Подпись и дата	Взам. инв. №

Изм.	Кол.уч.	Лист	№ док.	Подпись	Дата

8841-21-1.1-СП

Лист

4

**Строительство скоростной автомобильной дороги Казань –  
Екатеринбург на участке Дюртюли – Ачит**

**2. Материалы по обоснованию проекта межевания территории**

**Раздел 3. «Материалы по обоснованию проекта межевания территории.  
Графическая часть»**

Том 2.3.1	8841-21-1.1-ПМТ-ПММО.2.3.1	<b>Часть 1.</b> Материалы по обоснованию проекта межевания территории. Графическая часть. Сельское поселение Такарликовский сельсовет муниципального района Дюртюлинского района	АО «Петербургские дороги»/ ООО «Автодор-Инжиниринг»
Том 2.3.2	8841-21-1.1-ПМТ-ПММО.2.3.2	<b>Часть 2.</b> Материалы по обоснованию проекта межевания территории. Графическая часть. Сельское поселение Таймурзинский сельсовет муниципального района Дюртюлинского района	АО «Петербургские дороги»/ ООО «Автодор-Инжиниринг»
Том 2.3.3	8841-21-1.1-ПМТ-ПММО.2.3.3	<b>Часть 3.</b> Материалы по обоснованию проекта межевания территории. Графическая часть. Сельское поселение Суккуловский сельсовет муниципального района Дюртюлинского района	АО «Петербургские дороги»/ ООО «Автодор-Инжиниринг»
Том 2.3.4	8841-21-1.1-ПМТ-ПММО.2.3.4	<b>Часть 4.</b> Материалы по обоснованию проекта межевания территории. Графическая часть. Сельское поселение Учпилинский сельсовет муниципального района Дюртюлинского района	АО «Петербургские дороги»/ ООО «Автодор-Инжиниринг»
Том 2.3.5	8841-21-1.1-ПМТ-ПММО.2.3.5	<b>Часть 5.</b> Материалы по обоснованию проекта межевания территории. Графическая часть. Сельское поселение Староянтузовский сельсовет муниципального района Дюртюлинского района	АО «Петербургские дороги»/ ООО «Автодор-Инжиниринг»
Том 2.3.6	8841-21-1.1-ПМТ-ПММО.2.3.6	<b>Часть 6.</b> Материалы по обоснованию проекта межевания территории. Графическая часть. Сельское поселение Вострецовский сельсовет муниципального района Бураевского района	АО «Петербургские дороги»/ ООО «Автодор-Инжиниринг»
Том 2.3.7	8841-21-1.1-ПМТ-ПММО.2.3.7	<b>Часть 7.</b> Материалы по обоснованию проекта межевания территории. Графическая часть. Сельское поселение Бардаковский сельсовет муниципального района Бураевского района	АО «Петербургские дороги»/ ООО «Автодор-Инжиниринг»
Том 2.3.8	8841-21-1.1-ПМТ-ПММО.2.3.8	<b>Часть 8.</b> Материалы по обоснованию проекта межевания территории. Графическая часть. Сельское поселение Каинлыковский сельсовет муниципального района Бураевского района	АО «Петербургские дороги»/ ООО «Автодор-Инжиниринг»
Том 2.3.9	8841-21-1.1-ПМТ-ПММО.2.3.9	<b>Часть 9.</b> Материалы по обоснованию проекта межевания территории. Графическая часть. Сельское поселение Кушманаковский сельсовет муниципального района Бураевского района	АО «Петербургские дороги»/ ООО «Автодор-Инжиниринг»

Интв. № подл.	Подпись и дата	Взам. инв. №

Изм.	Кол.уч.	Лист	№ док.	Подпись	Дата

8841-21-1.1-СП

Лист

5

**Строительство скоростной автомобильной дороги Казань –  
Екатеринбург на участке Дюртюли – Ачит**

Том 2.3.10	8841-21-1.1-ПМТ- ПММО.2.3.10	<b>Часть 10.</b> Материалы по обоснованию проекта межевания территории. Графическая часть. Сельское поселение Бураевский сельсовет муниципального района Бураевского района	АО «Петербургские дороги»/ ООО «Автодор-Инжиниринг»
Том 2.3.11	8841-21-1.1-ПМТ- ПММО.2.3.11	<b>Часть 11.</b> Материалы по обоснованию проекта межевания территории. Графическая часть. Сельское поселение Кузбаевский сельсовет муниципального района Бураевского района	АО «Петербургские дороги»/ ООО «Автодор-Инжиниринг»
Том 2.3.12	8841-21-1.1-ПМТ- ПММО.2.3.12	<b>Часть 12.</b> Материалы по обоснованию проекта межевания территории. Графическая часть. Сельское поселение Ваньшевский сельсовет муниципального района Бураевского района	АО «Петербургские дороги»/ ООО «Автодор-Инжиниринг»
Том 2.3.13	8841-21-1.1-ПМТ- ПММО.2.3.13	<b>Часть 13.</b> Материалы по обоснованию проекта межевания территории. Графическая часть. Сельское поселение Тепляковский сельсовет муниципального района Бураевского района	АО «Петербургские дороги»/ ООО «Автодор-Инжиниринг»

**Раздел 4. «Материалы по обоснованию проекта межевания территории.  
Пояснительная записка»**

Том 2.4.1	8841-21-1.1-ПМТ- ПММО2.4.1	<b>Часть 1.</b> Материалы по обоснованию проекта межевания территории. Пояснительная записка.	АО «Петербургские дороги»/ ООО «Автодор-Инжиниринг»
Том 2.4.2	8841-21-1.1-ПМТ- ПММО2.4.2	<b>Часть 2.</b> Материалы по обоснованию проекта межевания территории. Приложения (письма, приказы, распоряжения, иные материалы).	АО «Петербургские дороги»/ ООО «Автодор-Инжиниринг»
Том 2.4.3	8841-21-1.1-ПМТ- ПММО2.4.3	<b>Часть 3.</b> Материалы по обоснованию проекта межевания территории. Приложения. (письма, приказы, распоряжения, иные материалы)	АО «Петербургские дороги»/ ООО «Автодор-Инжиниринг»
Том 2.4.4	8841-21-1.1-ПМТ- ПММО2.4.4	<b>Часть 4.</b> Материалы по обоснованию проекта межевания территории. Приложения. (письма, приказы, распоряжения, иные материалы)	АО «Петербургские дороги»/ ООО «Автодор-Инжиниринг»

*Материалы на электронном носителе Том 2.4.4 – Том 2.4.41*

Том 2.4.5	8841-21-1.1-ПМТ- ПММО2.4.5	<b>Часть 5.</b> Материалы по обоснованию проекта межевания территории. Приложения Кадастровые выписки (кад.квартал 02:17:000000)	АО «Петербургские дороги»/ ООО «Автодор-Инжиниринг»
Том 2.4.6	8841-21-1.1-ПМТ- ПММО2.4.6	<b>Часть 6.</b> Материалы по обоснованию проекта межевания территории. Приложения Кадастровые выписки (кад.квартал 02:17:000000)	АО «Петербургские дороги»/ ООО «Автодор-Инжиниринг»

Инв. № подл.	
Подпись и дата	
Взам. инв. №	

Изм.	Кол.уч.	Лист	№ док.	Подпись	Дата

8841-21-1.1-СП

Лист

6

**Строительство скоростной автомобильной дороги Казань –  
Екатеринбург на участке Дюряули – Ачит**

			Инжиниринг»
Том 2.4.7	8841-21-1.1-ПМТ-ПММО2.4.7	<b>Часть 7.</b> Материалы по обоснованию проекта межевания территории. Приложения Кадастровые выписки (кад.квартал 02:17:000000)	АО «Петербургские дороги»/ ООО «Автодор-Инжиниринг»
Том 2.4.8	8841-21-1.1-ПМТ-ПММО2.4.8	<b>Часть 8.</b> Материалы по обоснованию проекта межевания территории. Приложения Кадастровые выписки (кад.квартал 02:17:000000)	АО «Петербургские дороги»/ ООО «Автодор-Инжиниринг»
Том 2.4.9	8841-21-1.1-ПМТ-ПММО2.4.9	<b>Часть 9.</b> Материалы по обоснованию проекта межевания территории. Приложения (кад.квартал 02:17:000000)	АО «Петербургские дороги»/ ООО «Автодор-Инжиниринг»
Том 2.4.10	8841-21-1.1-ПМТ-ПММО2.4.10	<b>Часть 10.</b> Материалы по обоснованию проекта межевания территории. Приложения (кад.квартал 02:17:000000)	АО «Петербургские дороги»/ ООО «Автодор-Инжиниринг»
Том 2.4.11	8841-21-1.1-ПМТ-ПММО2.4.11	<b>Часть 11.</b> Материалы по обоснованию проекта межевания территории. Приложения (кад.квартал 02:17:000000)	АО «Петербургские дороги»/ ООО «Автодор-Инжиниринг»
Том 2.4.12	8841-21-1.1-ПМТ-ПММО2.4.12	<b>Часть 12.</b> Материалы по обоснованию проекта межевания территории. Приложения (кад.квартал 02:17:000000)	АО «Петербургские дороги»/ ООО «Автодор-Инжиниринг»
Том 2.4.13	8841-21-1.1-ПМТ-ПММО2.4.13	<b>Часть 13.</b> Материалы по обоснованию проекта межевания территории. Приложения (кад.квартал 02:17:000000)	АО «Петербургские дороги»/ ООО «Автодор-Инжиниринг»
Том 2.4.14	8841-21-1.1-ПМТ-ПММО2.4.14	<b>Часть 14.</b> Материалы по обоснованию проекта межевания территории. Приложения (кад.квартал 02:17:000000)	АО «Петербургские дороги»/ ООО «Автодор-Инжиниринг»
Том 2.4.15	8841-21-1.1-ПМТ-ПММО2.4.15	<b>Часть 15.</b> Материалы по обоснованию проекта межевания территории. Приложения (кад.квартал 02:17:000000)	АО «Петербургские дороги»/ ООО «Автодор-Инжиниринг»
Том 2.4.16	8841-21-1.1-ПМТ-ПММО2.4.16	<b>Часть 16.</b> Материалы по обоснованию проекта межевания территории. Приложения (кад.квартал 02:17:000000)	АО «Петербургские дороги»/ ООО «Автодор-Инжиниринг»
Том 2.4.17	8841-21-1.1-ПМТ-ПММО2.4.17	<b>Часть 17.</b> Материалы по обоснованию проекта межевания территории. Приложения (кад.квартал 02:17:000000)	АО «Петербургские дороги»/ ООО «Автодор-Инжиниринг»
Том 2.4.18	8841-21-1.1-ПМТ-ПММО2.4.18	<b>Часть 18.</b> Материалы по обоснованию проекта межевания территории.	АО «Петербургские

Инв. № подл.	
Подпись и дата	
Взам. инв. №	

Изм.	Кол.уч.	Лист	№ док.	Подпись	Дата

8841-21-1.1-СП

Лист

7

**Строительство скоростной автомобильной дороги Казань –  
Екатеринбург на участке Дюряули – Ачит**

		Приложения (кад.квартал 02:17:000000)	дороги»/ ООО «Автодор- Инжиниринг»
Том 2.4.19	8841-21-1.1-ПМТ- ПММО2.4.19	<b>Часть 19.</b> Материалы по обоснованию проекта межевания территории. Приложения (кад.квартал 02:17:000000)	АО «Петербургские дороги»/ ООО «Автодор- Инжиниринг»
Том 2.4.20	8841-21-1.1-ПМТ- ПММО2.4.20	<b>Часть 20.</b> Материалы по обоснованию проекта межевания территории. Приложения (кад.квартал 02:17:000000)	АО «Петербургские дороги»/ ООО «Автодор- Инжиниринг»
Том 2.4.21	8841-21-1.1-ПМТ- ПММО2.4.21	<b>Часть 21.</b> Материалы по обоснованию проекта межевания территории. Приложения Кадастровые выписки (кад.кварталы 02:17:020701, 02:17:020702, 02:17:020703, 02:17:020801, 02:17:020802, 02:17:030501, 02:17:040601, 02:17:040801, 02:17:050703)	АО «Петербургские дороги»/ ООО «Автодор- Инжиниринг»
Том 2.4.22	8841-21-1.1-ПМТ- ПММО2.4.22	<b>Часть 22.</b> Материалы по обоснованию проекта межевания территории. Приложения Кадастровые выписки (кад.кварталы 02:17:050801, 02:17:050802, 02:17:050803, 02:17:050901, 02:17:050902, 02:17:060802, 02:17:060901, 02:17:060903, 02:17:061002, 02:17:070902, 02:17:101001)	АО «Петербургские дороги»/ ООО «Автодор- Инжиниринг»
Том 2.4.23	8841-21-1.1-ПМТ- ПММО2.4.23	<b>Часть 23.</b> Материалы по обоснованию проекта межевания территории. Приложения Кадастровые выписки (кад.кварталы 02:17:101002, 02:17:101202, 02:17:141303, 02:17:141501, 02:17:141502, 02:17:160701)	АО «Петербургские дороги»/ ООО «Автодор- Инжиниринг»
Том 2.4.24	8841-21-1.1-ПМТ- ПММО2.4.24	<b>Часть 24.</b> Материалы по обоснованию проекта межевания территории. Приложения Кадастровые выписки (кад.квартал 02:22:000000)	АО «Петербургские дороги»/ ООО «Автодор- Инжиниринг»
Том 2.4.25	8841-21-1.1-ПМТ- ПММО2.4.25	<b>Часть 25.</b> Материалы по обоснованию проекта межевания территории. Приложения Кадастровые выписки (кад.квартал 02:22:000000)	АО «Петербургские дороги»/ ООО «Автодор- Инжиниринг»
Том 2.4.26	8841-21-1.1-ПМТ- ПММО2.4.26	<b>Часть 26.</b> Материалы по обоснованию проекта межевания территории. Приложения Кадастровые выписки (кад.квартал 02:22:000000)	АО «Петербургские дороги»/ ООО «Автодор- Инжиниринг»
Том 2.4.27	8841-21-1.1-ПМТ- ПММО2.4.27	<b>Часть 27.</b> Материалы по обоснованию проекта межевания территории. Приложения Кадастровые выписки (кад.квартал 02:22:000000)	АО «Петербургские дороги»/ ООО «Автодор- Инжиниринг»
Том 2.4.28	8841-21-1.1-ПМТ- ПММО2.4.28	<b>Часть 28.</b> Материалы по обоснованию проекта межевания территории. Приложения Кадастровые выписки (кад.квартал 02:22:000000)	АО «Петербургские дороги»/ ООО «Автодор- Инжиниринг»

Взам. инв. №	
Подпись и дата	
Инв. № подл.	

Изм.	Кол.уч.	Лист	№док.	Подпись	Дата

8841-21-1.1-СП

Лист

8

**Строительство скоростной автомобильной дороги Казань –  
Екатеринбург на участке Дюртюли – Ачит**

Том 2.4.29	8841-21-1.1-ПМТ-ПММО2.4.29	<b>Часть 29.</b> Материалы по обоснованию проекта межевания территории. Приложения Кадастровые выписки (кад.квартал 02:22:000000)	АО «Петербургские дороги»/ ООО «Автодор-Инжиниринг»
Том 2.4.30	8841-21-1.1-ПМТ-ПММО2.4.30	<b>Часть 30.</b> Материалы по обоснованию проекта межевания территории. Приложения Кадастровые выписки (кад.квартал 02:22:000000)	АО «Петербургские дороги»/ ООО «Автодор-Инжиниринг»
Том 2.4.31	8841-21-1.1-ПМТ-ПММО2.4.31	<b>Часть 31.</b> Материалы по обоснованию проекта межевания территории. Приложения Кадастровые выписки (кад.квартал 02:22:000000)	АО «Петербургские дороги»/ ООО «Автодор-Инжиниринг»
Том 2.4.32	8841-21-1.1-ПМТ-ПММО2.4.32	<b>Часть 32.</b> Материалы по обоснованию проекта межевания территории. Приложения Кадастровые выписки (кад.квартал 02:22:000000)	АО «Петербургские дороги»/ ООО «Автодор-Инжиниринг»
Том 2.4.33	8841-21-1.1-ПМТ-ПММО2.4.33	<b>Часть 33.</b> Материалы по обоснованию проекта межевания территории. Приложения Кадастровые выписки (кад.квартал 02:22:000000)	АО «Петербургские дороги»/ ООО «Автодор-Инжиниринг»
Том 2.4.34	8841-21-1.1-ПМТ-ПММО2.4.34	<b>Часть 34.</b> Материалы по обоснованию проекта межевания территории. Приложения Кадастровые выписки (кад.квартал 02:22:000000)	АО «Петербургские дороги»/ ООО «Автодор-Инжиниринг»
Том 2.4.35	8841-21-1.1-ПМТ-ПММО2.4.35	<b>Часть 35.</b> Материалы по обоснованию проекта межевания территории. Приложения Кадастровые выписки (кад.квартал 02:22:000000)	АО «Петербургские дороги»/ ООО «Автодор-Инжиниринг»
Том 2.4.36	8841-21-1.1-ПМТ-ПММО2.4.36	<b>Часть 36.</b> Материалы по обоснованию проекта межевания территории. Приложения Кадастровые выписки (кад.квартал 02:22:000000)	АО «Петербургские дороги»/ ООО «Автодор-Инжиниринг»
Том 2.4.37	8841-21-1.1-ПМТ-ПММО2.4.37	<b>Часть 37.</b> Материалы по обоснованию проекта межевания территории. Приложения Кадастровые выписки (кад.кварталы 02:22:010201, 02:22:020603, 02:22:050504, 02:22:070101, 02:22:090801)	АО «Петербургские дороги»/ ООО «Автодор-Инжиниринг»
Том 2.4.38	8841-21-1.1-ПМТ-ПММО2.4.38	<b>Часть 38.</b> Материалы по обоснованию проекта межевания территории. Приложения Кадастровые выписки (кад.кварталы 02:22:090901, 02:22:140101, 02:22:140201, 02:22:140402, 02:22:150201, 02:22:150301, 02:22:150401, 02:22:150502, 02:22:150601, 02:22:150802, 02:22:151602)	АО «Петербургские дороги»/ ООО «Автодор-Инжиниринг»
Том 2.4.39	8841-21-1.1-ПМТ-ПММО2.4.39	<b>Часть 39.</b> Материалы по обоснованию проекта межевания территории. Приложения Кадастровые выписки	АО «Петербургские дороги»/ ООО «Автодор-

Инв. № подл.	Подпись и дата	Взам. инв. №

Изм.	Кол.уч.	Лист	№ док.	Подпись	Дата

8841-21-1.1-СП

Лист

9

**Строительство скоростной автомобильной дороги Казань –  
Екатеринбург на участке Дюряули – Ачит**

		(кад.квартал 02:22:000000)	Инжиниринг»
Том 2.4.40	8841-21-1.1-ПМТ-ПММО2.4.40	<b>Часть 407.</b> Материалы по обоснованию проекта межевания территории. Приложения Кадастровые выписки (кад.кварталы 02:70:000000, 02:70:013101)	АО «Петербургские дороги»/ ООО «Автодор-Инжиниринг»
Том 2.4.41	8841-21-1.1-ПМТ-ПММО2.4.41	<b>Часть 41.</b> Материалы по обоснованию проекта межевания территории. Приложения Кадастровые выписки (кад.кварталы 02:00:000000, 02:13:000000, 02:17:000000, 02:22:000000, 02:70:000000)	АО «Петербургские дороги»/ ООО «Автодор-Инжиниринг»

**Раздел 5. «Схема резервирования земель»**

Том 2.5.1	8841-21-1.1-ПМТ-ПМСР2.5.1	<b>Часть 1.</b> Схема резервирования земель. М 1:2000	АО «Петербургские дороги»/ ООО «Автодор-Инжиниринг»
Том 2.5.2	8841-21-1.1-ПМТ-ПМСР2.5.2	<b>Часть 2.</b> Схема резервирования земель. М 1:2000	АО «Петербургские дороги»/ ООО «Автодор-Инжиниринг»
Том 2.5.3	8841-21-1.1-ПМТ-ПМСР2.5.3	<b>Часть 3.</b> Схема резервирования земель. М 1:2000	АО «Петербургские дороги»/ ООО «Автодор-Инжиниринг»
Том 2.5.4	8841-21-1.1-ПМТ-ПМСР2.5.4	<b>Часть 4.</b> Схема резервирования земель. М 1:2000	АО «Петербургские дороги»/ ООО «Автодор-Инжиниринг»
Том 2.5.5	8841-21-1.1-ПМТ-ПМСР2.5.5	<b>Часть 5.</b> Схема резервирования земель. М 1:2000	АО «Петербургские дороги»/ ООО «Автодор-Инжиниринг»

**Приложения**

**Приложение 1. Инженерно-геодезические изыскания.**

Том 1.1	8841-21-2-ДПТ-ИГДИ1.1	<b>Книга 1.</b> Технический отчет по результатам инженерно-геодезических изысканий. Пояснительная записка. Текстовые приложения	ООО «Гипростроймост-Геотех»
Том 1.2	8841-21-2-ДПТ-ИГДИ1.2	<b>Книга 2.</b> Технический отчет по результатам инженерно-геодезических изысканий. Текстовые приложения	ООО «Гипростроймост-Геотех»
Том 1.3	8841-21-2-ДПТ-ИГДИ1.3	<b>Книга 3.</b> Технический отчет по результатам инженерно-геодезических изысканий. Программа инженерно-геодезических изысканий	ООО «Гипростроймост-Геотех»
Том 1.4	8841-21-2-ДПТ-ИГДИ1.4	<b>Книга 4.</b> Технический отчет по результатам инженерно-геодезических изысканий. Графические приложения	ООО «Гипростроймост-Геотех»

Изм.	Кол.уч.	Лист	№ док.	Подпись	Дата

8841-21-1.1-СП

Лист

10



**Строительство скоростной автомобильной дороги Казань –  
Екатеринбург на участке Дюртюли – Ачит**

Том 1.5	8841-21-2-ДПТ-ИГДИ1.5	<b>Книга 5.</b> Технический отчет по результатам инженерно-геодезических изысканий. Графические приложения	ООО «Гипростроймост-Геотех»
Том 1.6	8841-21-2-ДПТ-ИГДИ1.6	<b>Книга 6.</b> Технический отчет по результатам инженерно-геодезических изысканий. Графические приложения	ООО «Гипростроймост-Геотех»
<b>Приложение 2. Инженерно-геологические изыскания</b>			
Том 2.1	8841-21-2-ДПТ-ИГЛИ2.1	Книга 1. Технический отчет по результатам инженерно-геологических изысканий. Пояснительная записка	ООО «Гипростроймост-Геотех»
Том 2.2	8841-21-2-ДПТ-ИГЛИ2.2	Книга 2. Технический отчет по результатам инженерно-геологических изысканий. Текстовые приложения	ООО «Гипростроймост-Геотех»
Том 2.3	8841-21-2-ДПТ-ИГЛИ2.3	Книга 3. Технический отчет по результатам инженерно-геологических изысканий. Текстовые приложения	ООО «Гипростроймост-Геотех»
Том 2.4	8841-21-2-ДПТ-ИГЛИ2.4	Книга 4. Технический отчет по результатам инженерно-геологических изысканий. Текстовые приложения	ООО «Гипростроймост-Геотех»
Том 2.5	8841-21-2-ДПТ-ИГЛИ2.5	Книга 5. Технический отчет по результатам инженерно-геологических изысканий. Текстовые приложения	ООО «Гипростроймост-Геотех»
Том 2.6	8841-21-2-ДПТ-ИГЛИ2.6	Книга 6. Технический отчет по результатам инженерно-геологических изысканий. Текстовые приложения	ООО «Гипростроймост-Геотех»
Том 2.7	8841-21-2-ДПТ-ИГЛИ2.7	Книга 7. Технический отчет по результатам инженерно-геологических изысканий. Текстовые приложения	ООО «Гипростроймост-Геотех»
Том 2.8	8841-21-2-ДПТ-ИГЛИ2.8	Книга 8. Технический отчет по результатам инженерно-геологических изысканий. Текстовые приложения	ООО «Гипростроймост-Геотех»
Том 2.9	8841-21-2-ДПТ-ИГЛИ2.9	Книга 9. Технический отчет по результатам инженерно-геологических изысканий. Графические приложения	ООО «Гипростроймост-Геотех»
Том 2.10	8841-21-2-ДПТ-ИГЛИ2.10	Книга 10. Технический отчет по результатам инженерно-геологических изысканий. Графические приложения	ООО «Гипростроймост-Геотех»
Том 2.11	8841-21-2-ДПТ-ИГЛИ2.11	Книга 11. Технический отчет по результатам инженерно-геологических изысканий. Графические приложения	ООО «Гипростроймост-Геотех»
Том 2.12	8841-21-2-ДПТ-ИГЛИ2.12	Книга 12. Технический отчет по результатам инженерно-геологических изысканий. Графические приложения	ООО «Гипростроймост-Геотех»
Том 2.13	8841-21-2-ДПТ-ИГЛИ2.13	Книга 13. Технический отчет по результатам инженерно-геологических изысканий. Графические приложения	ООО «Гипростроймост-Геотех»
Том 2.14	8841-21-2-ДПТ-	Книга 14. Карстологические исследования.	ООО «ПКиБЗ»

Инв. № подл.	Взам. инв. №
	Подпись и дата

Изм.	Кол.уч.	Лист	№ док.	Подпись	Дата	8841-21-1.1-СП	Лист
							11

**Строительство скоростной автомобильной дороги Казань –  
Екатеринбург на участке Дюртюли – Ачит**

	ИГЛИ2.14	Текстовая часть. Текстовые приложения	
Том 2.15	8841-21-2-ДПТ-ИГЛИ2.15	Книга 15. Карстологические исследования. Графическая часть	ООО «ПКБЗ»
<b>Приложение 3. Инженерно-гидрометеорологические изыскания.</b>			
Том 3.1	8841-21-2-ДПТ-ИГМИ3.1	Книга 1. Технический отчет по результатам инженерно-гидрометеорологических изысканий. Пояснительная записка. Текстовые приложения	ООО «Гипростроймост-Геотех»
Том 3.2	8841-21-2-ДПТ-ИГМИ3.2	Книга 2. Технический отчет по результатам инженерно-гидрометеорологических изысканий. Текстовые приложения	ООО «Гипростроймост-Геотех»
Том 3.3	8841-21-2-ДПТ-ИГМИ3.3	Книга 3. Технический отчет по результатам инженерно-гидрометеорологических изысканий. Графические приложения	ООО «Гипростроймост-Геотех»
<b>Приложение 4. Инженерно-экологические изыскания.</b>			
Том 4.1	8841-21-2-ДПТ-ИЭИ4.1	Книга 1. Инженерно-экологические изыскания. Пояснительная записка	ООО «Гипростроймост-Геотех»
Том 4.2	8841-21-2-ДПТ-ИЭИ4.2	Книга 2. Инженерно-экологические изыскания. Текстовые приложения А, Б, В, Г, Д, Е	ООО «Гипростроймост-Геотех»
Том 4.3	8841-21-2-ДПТ-ИЭИ4.3	Книга 3. Инженерно-экологические изыскания. Текстовые приложения Ж, И, К. Графические приложения	ООО «Гипростроймост-Геотех»
<b>Приложение 5. Материалы, обосновывающие разработку документации по планировке территории</b>			
Том 5.1.1	8841-21-1.1-ДПТ-ОТР5.1.1	Книга 1. Обоснование выбора варианта трассы. Схемы предполагаемых вариантов прохождения трассы	АО «Институт Гипростроймост – Санкт-Петербург»
Том 5.1.2	8841-21-1.1-ДПТ-ОТР5.1.2	Книга 2. Обоснование основных технических решений по автомобильной дороге. Участок №1 ПК0 - ПК417	АО «Гипростроймост – Санкт-Петербург»
Том 5.1.3	8841-21-1.1-ДПТ-ОТР5.1.3	Книга 3. Обоснование основных технических решений по автомобильной дороге. Участок №2 ПК417 - ПК901	АО «Петербургские дороги»
Том 5.1.4	8841-21-1.1-ДПТ-ОТР5.1.4	Книга 4. Обоснование основных технических решений по пересечениям и примыканиям. Участок №1 ПК0 - ПК417	АО «Институт Гипростроймост – Санкт-Петербург»
Том 5.1.5	8841-21-1.1-ДПТ-ОТР5.1.5	Книга 5. Обоснование основных технических решений по пересечениям и примыканиям. Участок №2 ПК417 - ПК901	АО «Петербургские дороги»
Том 5.1.6	8841-21-1.1-ДПТ-ОТР5.1.6	Книга 6. Обоснование основных технических решений по искусственным сооружениям автомобильной дороги	АО «Гипростроймост – Санкт-Петербург»
Том 5.1.7	8841-21-1.1-ДПТ-ОТР5.1.7	Книга 7. Обоснование основных технических решений по искусственным	АО «Институт Гипростроймост – Санкт-

Изм.	Кол.уч.	Лист	№ док.	Подпись	Дата

8841-21-1.1-СП

Лист

12

**Строительство скоростной автомобильной дороги Казань –  
Екатеринбург на участке Дюряули – Ачит**

		сооружениям автомобильной дороги. Мост через р. Белая	Петербург»
Том 5.1.8	8841-21-1.1-ДПТ-ОТР5.1.8	Книга 8. Обоснование основных технических решений по искусственным сооружениям переустраиваемых автомобильных дорог	АО «Институт Гипростроймост – Санкт-Петербург»
Том 5.1.9	8841-21-1.1-ДПТ-ОТР5.1.9	Книга 9. Обоснование основных технических решений АСУДД и системы платности	КСМ
Том 5.1.10	8841-21-1.1-ДПТ-ОТР5.1.10	Книга 10. Обоснование основных технических решений и мест размещения объектов дорожного сервиса, МФЗ и иных зданий, и сооружений необходимых для содержания автомобильной дороги	АО «Петербургские дороги»
Том 5.1.11	8841-21-1.1-ДПТ-ОТР5.1.11	Книга 11. Мероприятия по переустройству коммуникаций	АО «Институт Гипростроймост – Санкт-Петербург»
Том 5.1.12	8841-21-1.1-ДПТ-ОТР5.1.12	Книга 12. Обоснование основных технических решений по транспортной безопасности	ГлобоТэк
Том 5.2	8841-21-1.1-ДПТ-ГОЧС5.2.13	Книга 13. Перечень мероприятий по гражданской обороне, мероприятий по предупреждению чрезвычайных ситуаций природного и техногенного характера	ГлобоТэк
Том 5.3	8841-21-1.1-ДПТ-ООС5.3.14	Книга 14. Мероприятия по охране окружающей среды	ООО «Транспроектинжиниринг»
Том 5.4	8841-21-1.1-ДПТ-АРХ5.4.15	Книга 15. Мероприятия по обеспечению сохранности выявленных объектов культурного наследия. Выполнение археологического и историко-культурного обследования.	ООО «Гипростроймост-Геотех»
Том 5.5.1	8841-21-1.1-ДПТ-ЭКИ5.5.16	Книга 16. Экономические изыскания по выбранному варианту размещения Объекта и основных технических решений. Характеристика социально-экономического развития зоны тяготения проектируемого Объекта.	ООО «А+С Транспроект» (SIMETRA)
Том 5.5.2	8841-21-1.1-ДПТ-ЭКИ5.5.17	Книга 17. Экономические изыскания по выбранному варианту размещения Объекта и основных технических решений. Анализ существующей транспортной сети.	ООО «А+С Транспроект» (SIMETRA)
Том 5.5.3	8841-21-1.1-ДПТ-ЭКИ5.5.18	Книга 18. Экономические изыскания по выбранному варианту размещения Объекта и основных технических решений. Прогноз интенсивности движения транспортных потоков.	ООО «А+С Транспроект» (SIMETRA)
Том 6	8841-21-1.1-ДПТ-РВИ6	<b>Приложение 6. Определение предварительного размера возмещения в</b>	АО «Институт Гипростроймост

Инв. № подл.	Подпись и дата	Взам. инв. №

Изм.	Кол.уч.	Лист	№ док.	Подпись	Дата	8841-21-1.1-СП					Лист
											13

**Строительство скоростной автомобильной дороги Казань –  
Екатеринбург на участке Дюртюли – Ачит**

		<i>связи с изъятием для государственных нужд земельных участков и (или) иных объектов недвижимого имущества, занятием земельных участков на время проведения строительно-монтажных работ (укрупненный расчет).</i>	– Санкт-Петербург»
Том 7	8841-21-1.1-ДПТ-ССР7	<i>Приложение 7. Сводный сметный расчет стоимости строительства Автомобильной дороги на основании укрупненных нормативов цены строительства или объектов аналогов.</i>	АО «Гипростроймост – Санкт-Петербург»
Том 8	8841-21-1.1-ДПТ-УРС8	<i>Приложение 8. Укрупненный расчет стоимости эксплуатации Автомобильной дороги и предлагаемой системы взимания платы на эксплуатационной стадии реализации проекта.</i>	АО «Петербургские дороги»
Том 9	8841-21-1.1-ДПТ-ДСТУ9	<i>Приложение 9. Документы согласований, технические требования и условия</i>	АО «Петербургские дороги»

Инв. № подл.	Подпись и дата	Взам. инв. №							8841-21-1.1-СП	Лист
			Изм.	Кол.уч.	Лист	№док.	Подпись	Дата		14

## Выписка из Единого государственного реестра недвижимости об объекте недвижимости

## Сведения о характеристиках объекта недвижимости

На основании запроса от 14.09.2021 г., поступившего на рассмотрение 14.09.2021 г., сообщаем, что согласно записям Единого государственного реестра недвижимости:

<b>Земельный участок</b>			
(вид объекта недвижимости)			
Лист № <u>   </u> Раздела <u>1</u>	Всего листов раздела <u>1</u> : <u>   </u>	Всего разделов: <u>   </u>	Всего листов выписки: <u>   </u>
<b>14.09.2021 № 99/2021/417323609</b>			
Кадастровый номер:		<b>02:17:000000:956</b>	

Номер кадастрового квартала:	02:17:000000
Дата присвоения кадастрового номера:	09.09.2014
Ранее присвоенный государственный учетный номер:	данные отсутствуют
Адрес:	установлено относительно ориентира, расположенного в границах участка. Почтовый адрес ориентира: Республика Башкортостан, р-н. Бураевский, с/с. Бадраковский
Площадь:	30063559 +/- 47976 кв. м
Кадастровая стоимость, руб.:	79969066.94
Кадастровые номера расположенных в пределах земельного участка объектов недвижимости:	данные отсутствуют
Кадастровые номера объектов недвижимости, из которых образован объект недвижимости:	02:17:000000:181, 02:17:020701:10, 02:17:020701:11, 02:17:020701:12, 02:17:020701:13, 02:17:020701:14, 02:17:020701:15, 02:17:020701:8, 02:17:020701:9, 02:17:020702:10, 02:17:020702:11, 02:17:020702:12, 02:17:020702:9, 02:17:020703:12, 02:17:020703:14, 02:17:020703:15, 02:17:020703:6, 02:17:020801:10, 02:17:020801:11, 02:17:020801:12, 02:17:020801:13, 02:17:020801:14, 02:17:020801:7, 02:17:020801:8, 02:17:020801:9, 02:17:020802:13, 02:17:020802:14, 02:17:020802:15, 02:17:020802:16, 02:17:020901:8, 02:17:021001:36, 02:17:021001:37, 02:17:021001:38, 02:17:021001:39, 02:17:021002:14, 02:17:021101:16, 02:17:021102:7, 02:17:021102:9, 02:17:030601:15, 02:17:030701:5, 02:17:030801:11, 02:17:030801:12, 02:17:060802:23, 02:17:070803:11, 02:17:070803:12, 02:17:070803:13, 02:17:070803:14
Кадастровые номера образованных объектов недвижимости:	02:17:000000:1364, 02:17:000000:1510, 02:17:021101:142, 02:17:020701:29
Сведения о включении объекта недвижимости в состав предприятия как имущественного комплекса:	

Государственный регистратор		ФГИС ЕГРН
полное наименование должности	подпись	инициалы, фамилия

М.П.

Раздел 1

## Выписка из Единого государственного реестра недвижимости об объекте недвижимости

## Сведения о характеристиках объекта недвижимости

<b>Земельный участок</b>			
(вид объекта недвижимости)			
Лист № <u>   </u> Раздела <u>1</u>	Всего листов раздела <u>1</u> : <u>   </u>	Всего разделов: <u>   </u>	Всего листов выписки: <u>   </u>
<b>14.09.2021 № 99/2021/417323609</b>			
Кадастровый номер:		<b>02:17:000000:956</b>	

Категория земель:	Земли сельскохозяйственного назначения
Виды разрешенного использования:	Для ведения сельскохозяйственного производства
Сведения о кадастровом инженере:	Шайхутдинова Лариса Фидарисовна №02-11-298
Сведения о лесах, водных объектах и об иных природных объектах, расположенных в пределах земельного участка:	данные отсутствуют
Сведения о том, что земельный участок полностью или частично расположен в границах зоны с особыми условиями использования территории или территории объекта культурного наследия	данные отсутствуют
Сведения о том, что земельный участок расположен в границах особой экономической зоны, территории опережающего социально-экономического развития, зоны территориального развития в Российской Федерации, игровой зоны:	данные отсутствуют
Сведения о том, что земельный участок расположен в границах особо охраняемой природной территории, охотничьих угодий, лесничеств, лесопарков:	данные отсутствуют
Сведения о результатах проведения государственного земельного надзора:	данные отсутствуют
Сведения о расположении земельного участка в границах территории, в отношении которой утвержден проект межевания территории:	данные отсутствуют

Государственный регистратор		ФГИС ЕГРН
полное наименование должности	подпись	инициалы, фамилия

М.П.

## Сведения о характеристиках объекта недвижимости

<b>Земельный участок</b>		
(вид объекта недвижимости)		
Лист № ____ Раздела <b>1</b>	Всего листов раздела <b>1</b> : ____	Всего разделов: ____
Всего листов выписки: ____		
14.09.2021 № 99/2021/417323609		
Кадастровый номер:		<b>02:17:000000:956</b>
Условный номер земельного участка:	данные отсутствуют	
Сведения о принятии акта и (или) заключении договора, предусматривающих предоставление в соответствии с земельным законодательством исполнительным органом государственной власти или органом местного самоуправления находящегося в государственной или муниципальной собственности земельного участка для строительства наемного дома социального использования или наемного дома коммерческого использования:	данные отсутствуют	
Сведения о том, что земельный участок или земельные участки образованы на основании решения об изъятии земельного участка и (или) расположенного на нем объекта недвижимости для государственных или муниципальных нужд:	данные отсутствуют	
Сведения о том, что земельный участок образован из земель или земельного участка, государственная собственность на которые не разграничена:	данные отсутствуют	
Сведения о наличии земельного спора о местоположении границ земельных участков:	данные отсутствуют	
Статус записи об объекте недвижимости:	Сведения об объекте недвижимости имеют статус "актуальные"	
Особые отметки:	Граница земельного участка не установлена в соответствии с требованиями земельного законодательства. Для данного земельного участка обеспечен доступ посредством земельного участка (земельных участков) с кадастровым номером (кадастровыми номерами) 02:17:000000:52. Посредством данного земельного участка обеспечен доступ к земельному участку (земельным участкам) с кадастровым номером (кадастровыми номерами) 02:17:000000:1364, 02:17:020702:25, 02:17:021101:142. Сведения о видах разрешенного использования имеют статус «Актуальные незасвидетельствованные». Право (ограничение права, обременение объекта недвижимости) зарегистрировано на данный объект недвижимости с видами разрешенного использования отсутствует. Сведения необходимые для заполнения раздела 3.1 отсутствуют. Сведения необходимые для заполнения раздела 3.2 отсутствуют.	
Получатель выписки:	Рачкова Елена Сергеевна	
Государственный регистратор		ФГИС ЕГРН
полное наименование должности	подпись	инициалы, фамилия

М.П.

Земельный участок			
(вид объекта недвижимости)			
Лист № __ Раздела <u>2</u>	Всего листов раздела <u>2</u> : __	Всего разделов: __	
14.09.2021 № 99/2021/417323609			
Кадастровый номер:		02:17:000000:956	
1.	Правообладатель (правообладатели):	1.1. Хабибдияров Фердавис Галлямович	
2.	Вид, номер и дата государственной регистрации права:	2.1. Долевая собственность, № 02-04/130-04/230/003/2015-200/1 от 11.02.2015, 1/544	
3.	Ограничение прав и обременение объекта недвижимости:		
	3.1.1.	вид:	Аренда (в том числе, субаренда)
		дата государственной регистрации:	10.04.2015
		номер государственной регистрации:	02-04/130-04/230/006/2015-763/2
		срок, на который установлено ограничение прав и обременение объекта недвижимости:	с 10.04.2015 НА 25 ЛЕТ
	лицо, в пользу которого установлено ограничение прав и обременение объекта недвижимости:	Общество с ограниченной ответственностью сельскохозяйственное предприятие им. Ленина, ИНН: 0217995055	
	основание государственной регистрации:	'Договор аренды земельного участка, находящегося в общей (долевой) собственности граждан, при множественности лиц на стороне арендодателей' №б/н от 07.04.2015	
Государственный регистратор		ФГИС ЕГРН	
полное наименование должности		инициалы, фамилия	

М.П.

Земельный участок			
(вид объекта недвижимости)			
Лист № __ Раздела <u>2</u>	Всего листов раздела <u>2</u> : __	Всего разделов: __	
14.09.2021 № 99/2021/417323609			
Кадастровый номер:		02:17:000000:956	
1.	Правообладатель (правообладатели):	1.2. Ахметьянова Лида Аксановна	
2.	Вид, номер и дата государственной регистрации права:	2.2. Долевая собственность, № 02-04/130-04/230/003/2015-246/1 от 11.02.2015, 1/544	
3.	Ограничение прав и обременение объекта недвижимости:		
	3.2.1.	вид:	Аренда (в том числе, субаренда)
		дата государственной регистрации:	10.04.2015
		номер государственной регистрации:	02-04/130-04/230/006/2015-763/2
		срок, на который установлено ограничение прав и обременение объекта недвижимости:	с 10.04.2015 НА 25 ЛЕТ
	лицо, в пользу которого установлено ограничение прав и обременение объекта недвижимости:	Общество с ограниченной ответственностью сельскохозяйственное предприятие им. Ленина, ИНН: 0217995055	
	основание государственной регистрации:	'Договор аренды земельного участка, находящегося в общей (долевой) собственности граждан, при множественности лиц на стороне арендодателей' №б/н от 07.04.2015	
Государственный регистратор		ФГИС ЕГРН	
полное наименование должности		инициалы, фамилия	

М.П.

<b>Земельный участок</b>			
(вид объекта недвижимости)			
Лист № ____ Раздела <u>2</u>	Всего листов раздела <u>2</u> : ____	Всего разделов: ____	Всего листов выписки: ____
14.09.2021 № 99/2021/417323609			
Кадастровый номер:		02:17:000000:956	

1.	Правообладатель (правообладатели):	1.3.	Шарафисламова Танзиля Хамитовна
2.	Вид, номер и дата государственной регистрации права:	2.3.	Долевая собственность, № 02-04/130-04/230/003/2015-250/1 от 11.02.2015, 1/544
Ограничение прав и обременение объекта недвижимости:			
3.	3.3.1.	вид:	Аренда (в том числе, субаренда)
		дата государственной регистрации:	10.04.2015
		номер государственной регистрации:	02-04/130-04/230/006/2015-763/2
		срок, на который установлено ограничение прав и обременение объекта недвижимости:	с 10.04.2015 НА 25 ЛЕТ
		лицо, в пользу которого установлено ограничение прав и обременение объекта недвижимости:	Общество с ограниченной ответственностью сельскохозяйственное предприятие им. Ленина, ИНН: 0217995055
основание государственной регистрации:		'Договор аренды земельного участка, находящегося в общей (долевой) собственности граждан, при множественности лиц на стороне арендодателей' №б/н от 07.04.2015	

Государственный регистратор		ФГИС ЕГРН
полное наименование должности	подпись	инициалы, фамилия

М.П.

<b>Земельный участок</b>			
(вид объекта недвижимости)			
Лист № ____ Раздела <u>2</u>	Всего листов раздела <u>2</u> : ____	Всего разделов: ____	Всего листов выписки: ____
14.09.2021 № 99/2021/417323609			
Кадастровый номер:		02:17:000000:956	

1.	Правообладатель (правообладатели):	1.4.	Шарипова Ляйсан Анилевна
2.	Вид, номер и дата государственной регистрации права:	2.4.	Долевая собственность, № 02-04/130-04/230/003/2015-232/1 от 11.02.2015, 1/544
Ограничение прав и обременение объекта недвижимости:			
3.	3.4.1.	вид:	Аренда (в том числе, субаренда)
		дата государственной регистрации:	10.04.2015
		номер государственной регистрации:	02-04/130-04/230/006/2015-763/2
		срок, на который установлено ограничение прав и обременение объекта недвижимости:	с 10.04.2015 НА 25 ЛЕТ
		лицо, в пользу которого установлено ограничение прав и обременение объекта недвижимости:	Общество с ограниченной ответственностью сельскохозяйственное предприятие им. Ленина, ИНН: 0217995055
основание государственной регистрации:		'Договор аренды земельного участка, находящегося в общей (долевой) собственности граждан, при множественности лиц на стороне арендодателей' №б/н от 07.04.2015	

Государственный регистратор		ФГИС ЕГРН
полное наименование должности	подпись	инициалы, фамилия

М.П.



<b>Земельный участок</b>			
(вид объекта недвижимости)			
Лист № <u>   </u> Раздела <u> 2 </u>	Всего листов раздела <u> 2 </u> : <u>   </u>	Всего разделов: <u>   </u>	Всего листов выписки: <u>   </u>
14.09.2021 № 99/2021/417323609			
Кадастровый номер:		02:17:000000:956	

1.	Правообладатель (правообладатели):	1.5.	Тимеров Алмаз Рависович
2.	Вид, номер и дата государственной регистрации права:	2.5.	Долевая собственность, № 02-04/130-04/230/003/2015-116/1 от 11.02.2015, 1/544
3.	Ограничение прав и обременение объекта недвижимости:		
	3.5.1.	вид:	Аренда (в том числе, субаренда)
		дата государственной регистрации:	10.04.2015
		номер государственной регистрации:	02-04/130-04/230/006/2015-763/2
		срок, на который установлено ограничение прав и обременение объекта недвижимости:	с 10.04.2015 НА 25 ЛЕТ
		лицо, в пользу которого установлено ограничение прав и обременение объекта недвижимости:	Общество с ограниченной ответственностью сельскохозяйственное предприятие им. Ленина, ИНН: 0217995055
	основание государственной регистрации:	'Договор аренды земельного участка, находящегося в общей (долевой) собственности граждан, при множественности лиц на стороне арендодателей' №б/н от 07.04.2015	

Государственный регистратор		ФГИС ЕГРН
полное наименование должности	подпись	инициалы, фамилия

М.П.

<b>Земельный участок</b>			
(вид объекта недвижимости)			
Лист № <u>   </u> Раздела <u> 2 </u>	Всего листов раздела <u> 2 </u> : <u>   </u>	Всего разделов: <u>   </u>	Всего листов выписки: <u>   </u>
14.09.2021 № 99/2021/417323609			
Кадастровый номер:		02:17:000000:956	

1.	Правообладатель (правообладатели):	1.6.	Баязитова Раля Мавлавиевна
2.	Вид, номер и дата государственной регистрации права:	2.6.	Долевая собственность, № 02-04/130-04/230/003/2015-94/1 от 11.02.2015, 1/544
3.	Ограничение прав и обременение объекта недвижимости:		
	3.6.1.	вид:	Аренда (в том числе, субаренда)
		дата государственной регистрации:	10.04.2015
		номер государственной регистрации:	02-04/130-04/230/006/2015-763/2
		срок, на который установлено ограничение прав и обременение объекта недвижимости:	с 10.04.2015 НА 25 ЛЕТ
		лицо, в пользу которого установлено ограничение прав и обременение объекта недвижимости:	Общество с ограниченной ответственностью сельскохозяйственное предприятие им. Ленина, ИНН: 0217995055
	основание государственной регистрации:	'Договор аренды земельного участка, находящегося в общей (долевой) собственности граждан, при множественности лиц на стороне арендодателей' №б/н от 07.04.2015	

Государственный регистратор		ФГИС ЕГРН
полное наименование должности	подпись	инициалы, фамилия

М.П.

<b>Земельный участок</b>			
(вид объекта недвижимости)			
Лист № ____ Раздела <u>2</u>	Всего листов раздела <u>2</u> : ____	Всего разделов: ____	Всего листов выписки: ____
<b>14.09.2021 № 99/2021/417323609</b>			
Кадастровый номер:		<b>02:17:000000:956</b>	

1.	Правообладатель (правообладатели):	1.7.	Галлямов Илдус Ямалтдинович
2.	Вид, номер и дата государственной регистрации права:	2.7.	Долевая собственность, № 02-04/130-04/230/003/2015-112/1 от 11.02.2015, 1/544
Ограничение прав и обременение объекта недвижимости:			
3.	3.7.1.	вид:	Аренда (в том числе, субаренда)
		дата государственной регистрации:	10.04.2015
		номер государственной регистрации:	02-04/130-04/230/006/2015-763/2
		срок, на который установлено ограничение прав и обременение объекта недвижимости:	с 10.04.2015 НА 25 ЛЕТ
		лицо, в пользу которого установлено ограничение прав и обременение объекта недвижимости:	Общество с ограниченной ответственностью сельскохозяйственное предприятие им. Ленина, ИНН: 0217995055
основание государственной регистрации:		'Договор аренды земельного участка, находящегося в общей (долевой) собственности граждан, при множественности лиц на стороне арендодателей' №б/н от 07.04.2015	

Государственный регистратор		ФГИС ЕГРН
полное наименование должности	подпись	инициалы, фамилия

М.П.

<b>Земельный участок</b>			
(вид объекта недвижимости)			
Лист № ____ Раздела <u>2</u>	Всего листов раздела <u>2</u> : ____	Всего разделов: ____	Всего листов выписки: ____
<b>14.09.2021 № 99/2021/417323609</b>			
Кадастровый номер:		<b>02:17:000000:956</b>	

1.	Правообладатель (правообладатели):	1.8.	Ахметгалиева Венера Гайсовна
2.	Вид, номер и дата государственной регистрации права:	2.8.	Долевая собственность, № 02-04/130-04/230/003/2015-103/1 от 11.02.2015, 1/544
Ограничение прав и обременение объекта недвижимости:			
3.	3.8.1.	вид:	Аренда (в том числе, субаренда)
		дата государственной регистрации:	10.04.2015
		номер государственной регистрации:	02-04/130-04/230/006/2015-763/2
		срок, на который установлено ограничение прав и обременение объекта недвижимости:	с 10.04.2015 НА 25 ЛЕТ
		лицо, в пользу которого установлено ограничение прав и обременение объекта недвижимости:	Общество с ограниченной ответственностью сельскохозяйственное предприятие им. Ленина, ИНН: 0217995055
основание государственной регистрации:		'Договор аренды земельного участка, находящегося в общей (долевой) собственности граждан, при множественности лиц на стороне арендодателей' №б/н от 07.04.2015	

Государственный регистратор		ФГИС ЕГРН
полное наименование должности	подпись	инициалы, фамилия

М.П.

<b>Земельный участок</b>			
(вид объекта недвижимости)			
Лист № <u>   </u> Раздела <u> 2 </u>	Всего листов раздела <u> 2 </u> : <u>   </u>	Всего разделов: <u>   </u>	Всего листов выписки: <u>   </u>
<b>14.09.2021 № 99/2021/417323609</b>			
Кадастровый номер:		<b>02:17:000000:956</b>	

1.	Правообладатель (правообладатели):	1.9.	Дементьева Рауза Салаховна
2.	Вид, номер и дата государственной регистрации права:	2.9.	Долевая собственность, № 02-04/130-04/230/003/2015-90/1 от 11.02.2015, 1/544
3.	Ограничение прав и обременение объекта недвижимости:		
	3.9.1.	вид:	Аренда (в том числе, субаренда)
		дата государственной регистрации:	10.04.2015
		номер государственной регистрации:	02-04/130-04/230/006/2015-763/2
		срок, на который установлено ограничение прав и обременение объекта недвижимости:	с 10.04.2015 НА 25 ЛЕТ
		лицо, в пользу которого установлено ограничение прав и обременение объекта недвижимости:	Общество с ограниченной ответственностью сельскохозяйственное предприятие им. Ленина, ИНН: 0217995055
	основание государственной регистрации:	'Договор аренды земельного участка, находящегося в общей (долевой) собственности граждан, при множественности лиц на стороне арендодателей' №б/н от 07.04.2015	

Государственный регистратор		ФГИС ЕГРН
полное наименование должности	подпись	инициалы, фамилия

М.П.

<b>Земельный участок</b>			
(вид объекта недвижимости)			
Лист № <u>   </u> Раздела <u> 2 </u>	Всего листов раздела <u> 2 </u> : <u>   </u>	Всего разделов: <u>   </u>	Всего листов выписки: <u>   </u>
<b>14.09.2021 № 99/2021/417323609</b>			
Кадастровый номер:		<b>02:17:000000:956</b>	

1.	Правообладатель (правообладатели):	1.10.	Юнусов Фаус Бадавиевич
2.	Вид, номер и дата государственной регистрации права:	2.10.	Долевая собственность, № 02-04/130-04/230/003/2015-63/1 от 11.02.2015, 1/544
3.	Ограничение прав и обременение объекта недвижимости:		
	3.10.1.	вид:	Аренда (в том числе, субаренда)
		дата государственной регистрации:	10.04.2015
		номер государственной регистрации:	02-04/130-04/230/006/2015-763/2
		срок, на который установлено ограничение прав и обременение объекта недвижимости:	с 10.04.2015 НА 25 ЛЕТ
		лицо, в пользу которого установлено ограничение прав и обременение объекта недвижимости:	Общество с ограниченной ответственностью сельскохозяйственное предприятие им. Ленина, ИНН: 0217995055
	основание государственной регистрации:	'Договор аренды земельного участка, находящегося в общей (долевой) собственности граждан, при множественности лиц на стороне арендодателей' №б/н от 07.04.2015	

Государственный регистратор		ФГИС ЕГРН
полное наименование должности	подпись	инициалы, фамилия

М.П.

<b>Земельный участок</b>			
(вид объекта недвижимости)			
Лист № ____ Раздела <u>2</u>	Всего листов раздела <u>2</u> : ____	Всего разделов: ____	Всего листов выписки: ____
14.09.2021 № 99/2021/417323609			
Кадастровый номер:		02:17:000000:956	

1.	Правообладатель (правообладатели):	1.11.	Каюмов Илгиз Рафилович
2.	Вид, номер и дата государственной регистрации права:	2.11.	Долевая собственность, № 02-04/130-04/230/003/2015-58/1 от 11.02.2015, 1/544
Ограничение прав и обременение объекта недвижимости:			
3.	3.11.1.	вид:	Аренда (в том числе, субаренда)
		дата государственной регистрации:	10.04.2015
		номер государственной регистрации:	02-04/130-04/230/006/2015-763/2
		срок, на который установлено ограничение прав и обременение объекта недвижимости:	с 10.04.2015 НА 25 ЛЕТ
		лицо, в пользу которого установлено ограничение прав и обременение объекта недвижимости:	Общество с ограниченной ответственностью сельскохозяйственное предприятие им. Ленина, ИНН: 0217995055
основание государственной регистрации:		'Договор аренды земельного участка, находящегося в общей (долевой) собственности граждан, при множественности лиц на стороне арендодателей' №б/н от 07.04.2015	

Государственный регистратор		ФГИС ЕГРН
полное наименование должности	подпись	инициалы, фамилия

М.П.

<b>Земельный участок</b>			
(вид объекта недвижимости)			
Лист № ____ Раздела <u>2</u>	Всего листов раздела <u>2</u> : ____	Всего разделов: ____	Всего листов выписки: ____
14.09.2021 № 99/2021/417323609			
Кадастровый номер:		02:17:000000:956	

1.	Правообладатель (правообладатели):	1.12.	Шарипов Явдат Гильмуллович
2.	Вид, номер и дата государственной регистрации права:	2.12.	Долевая собственность, № 02-04/130-04/230/003/2015-68/1 от 11.02.2015, 1/544
Ограничение прав и обременение объекта недвижимости:			
3.	3.12.1.	вид:	Аренда (в том числе, субаренда)
		дата государственной регистрации:	10.04.2015
		номер государственной регистрации:	02-04/130-04/230/006/2015-763/2
		срок, на который установлено ограничение прав и обременение объекта недвижимости:	с 10.04.2015 НА 25 ЛЕТ
		лицо, в пользу которого установлено ограничение прав и обременение объекта недвижимости:	Общество с ограниченной ответственностью сельскохозяйственное предприятие им. Ленина, ИНН: 0217995055
основание государственной регистрации:		'Договор аренды земельного участка, находящегося в общей (долевой) собственности граждан, при множественности лиц на стороне арендодателей' №б/н от 07.04.2015	

Государственный регистратор		ФГИС ЕГРН
полное наименование должности	подпись	инициалы, фамилия

М.П.

<b>Земельный участок</b>			
(вид объекта недвижимости)			
Лист № ____ Раздела <u>2</u>	Всего листов раздела <u>2</u> : ____	Всего разделов: ____	Всего листов выписки: ____
14.09.2021 № 99/2021/417323609			
Кадастровый номер:		02:17:000000:956	

1.	Правообладатель (правообладатели):	1.13.	Хасанов Наил Галиевич
2.	Вид, номер и дата государственной регистрации права:	2.13.	Долевая собственность, № 02-04/130-04/230/003/2015-77/1 от 11.02.2015, 1/544
Ограничение прав и обременение объекта недвижимости:			
3.	3.13.1.	вид:	Аренда (в том числе, субаренда)
		дата государственной регистрации:	10.04.2015
		номер государственной регистрации:	02-04/130-04/230/006/2015-763/2
		срок, на который установлено ограничение прав и обременение объекта недвижимости:	с 10.04.2015 НА 25 ЛЕТ
		лицо, в пользу которого установлено ограничение прав и обременение объекта недвижимости:	Общество с ограниченной ответственностью сельскохозяйственное предприятие им. Ленина, ИНН: 0217995055
		основание государственной регистрации:	'Договор аренды земельного участка, находящегося в общей (долевой) собственности граждан, при множественности лиц на стороне арендодателей' №б/н от 07.04.2015

Государственный регистратор		ФГИС ЕГРН
полное наименование должности	подпись	инициалы, фамилия

М.П.

<b>Земельный участок</b>			
(вид объекта недвижимости)			
Лист № ____ Раздела <u>2</u>	Всего листов раздела <u>2</u> : ____	Всего разделов: ____	Всего листов выписки: ____
14.09.2021 № 99/2021/417323609			
Кадастровый номер:		02:17:000000:956	

1.	Правообладатель (правообладатели):	1.14.	Лугманова Лигия Гарафиевна
2.	Вид, номер и дата государственной регистрации права:	2.14.	Долевая собственность, № 02-04/130-04/230/003/2015-54/1 от 11.02.2015, 1/544
Ограничение прав и обременение объекта недвижимости:			
3.	3.14.1.	вид:	Аренда (в том числе, субаренда)
		дата государственной регистрации:	10.04.2015
		номер государственной регистрации:	02-04/130-04/230/006/2015-763/2
		срок, на который установлено ограничение прав и обременение объекта недвижимости:	с 10.04.2015 НА 25 ЛЕТ
		лицо, в пользу которого установлено ограничение прав и обременение объекта недвижимости:	Общество с ограниченной ответственностью сельскохозяйственное предприятие им. Ленина, ИНН: 0217995055
		основание государственной регистрации:	'Договор аренды земельного участка, находящегося в общей (долевой) собственности граждан, при множественности лиц на стороне арендодателей' №б/н от 07.04.2015

Государственный регистратор		ФГИС ЕГРН
полное наименование должности	подпись	инициалы, фамилия

М.П.

<b>Земельный участок</b>			
(вид объекта недвижимости)			
Лист № ____ Раздела <u>2</u>	Всего листов раздела <u>2</u> : ____	Всего разделов: ____	Всего листов выписки: ____
14.09.2021 № 99/2021/417323609			
Кадастровый номер:		02:17:000000:956	

1.	Правообладатель (правообладатели):	1.15.	Хасбатуллин Венер Мулланурович
2.	Вид, номер и дата государственной регистрации права:	2.15.	Долевая собственность, № 02-04/130-04/230/003/2015-85/1 от 11.02.2015, 1/544
Ограничение прав и обременение объекта недвижимости:			
3.	3.15.1.	вид:	Аренда (в том числе, субаренда)
		дата государственной регистрации:	10.04.2015
		номер государственной регистрации:	02-04/130-04/230/006/2015-763/2
		срок, на который установлено ограничение прав и обременение объекта недвижимости:	с 10.04.2015 НА 25 ЛЕТ
		лицо, в пользу которого установлено ограничение прав и обременение объекта недвижимости:	Общество с ограниченной ответственностью сельскохозяйственное предприятие им. Ленина, ИНН: 0217995055
основание государственной регистрации:		'Договор аренды земельного участка, находящегося в общей (долевой) собственности граждан, при множественности лиц на стороне арендодателей' №б/н от 07.04.2015	

Государственный регистратор		ФГИС ЕГРН
полное наименование должности	подпись	инициалы, фамилия

М.П.

<b>Земельный участок</b>			
(вид объекта недвижимости)			
Лист № ____ Раздела <u>2</u>	Всего листов раздела <u>2</u> : ____	Всего разделов: ____	Всего листов выписки: ____
14.09.2021 № 99/2021/417323609			
Кадастровый номер:		02:17:000000:956	

1.	Правообладатель (правообладатели):	1.16.	Назмутдинов Рафит Загитович
2.	Вид, номер и дата государственной регистрации права:	2.16.	Долевая собственность, № 02-04/130-04/230/003/2015-41/1 от 11.02.2015, 1/544
Ограничение прав и обременение объекта недвижимости:			
3.	3.16.1.	вид:	Аренда (в том числе, субаренда)
		дата государственной регистрации:	10.04.2015
		номер государственной регистрации:	02-04/130-04/230/006/2015-763/2
		срок, на который установлено ограничение прав и обременение объекта недвижимости:	с 10.04.2015 НА 25 ЛЕТ
		лицо, в пользу которого установлено ограничение прав и обременение объекта недвижимости:	Общество с ограниченной ответственностью сельскохозяйственное предприятие им. Ленина, ИНН: 0217995055
основание государственной регистрации:		'Договор аренды земельного участка, находящегося в общей (долевой) собственности граждан, при множественности лиц на стороне арендодателей' №б/н от 07.04.2015	

Государственный регистратор		ФГИС ЕГРН
полное наименование должности	подпись	инициалы, фамилия

М.П.

<b>Земельный участок</b>			
(вид объекта недвижимости)			
Лист № <u>   </u> Раздела <u> 2 </u>	Всего листов раздела <u> 2 </u> : <u>   </u>	Всего разделов: <u>   </u>	Всего листов выписки: <u>   </u>
<b>14.09.2021 № 99/2021/417323609</b>			
Кадастровый номер:		<b>02:17:000000:956</b>	

1.	Правообладатель (правообладатели):	1.17.	Садикова Розалия Аглимовна
2.	Вид, номер и дата государственной регистрации права:	2.17.	Долевая собственность, № 02-04/130-04/230/003/2015-56/1 от 11.02.2015, 1/544
Ограничение прав и обременение объекта недвижимости:			
3.	3.17.1.	вид:	Аренда (в том числе, субаренда)
		дата государственной регистрации:	10.04.2015
		номер государственной регистрации:	02-04/130-04/230/006/2015-763/2
		срок, на который установлено ограничение прав и обременение объекта недвижимости:	с 10.04.2015 НА 25 ЛЕТ
		лицо, в пользу которого установлено ограничение прав и обременение объекта недвижимости:	Общество с ограниченной ответственностью сельскохозяйственное предприятие им. Ленина, ИНН: 0217995055
основание государственной регистрации:		'Договор аренды земельного участка, находящегося в общей (долевой) собственности граждан, при множественности лиц на стороне арендодателей' №б/н от 07.04.2015	

Государственный регистратор		ФГИС ЕГРН
полное наименование должности	подпись	инициалы, фамилия

М.П.

<b>Земельный участок</b>			
(вид объекта недвижимости)			
Лист № <u>   </u> Раздела <u> 2 </u>	Всего листов раздела <u> 2 </u> : <u>   </u>	Всего разделов: <u>   </u>	Всего листов выписки: <u>   </u>
<b>14.09.2021 № 99/2021/417323609</b>			
Кадастровый номер:		<b>02:17:000000:956</b>	

1.	Правообладатель (правообладатели):	1.18.	Хаматова Фарид Тимерьяновна
2.	Вид, номер и дата государственной регистрации права:	2.18.	Долевая собственность, № 02-04/130-04/230/003/2015-51/1 от 11.02.2015, 1/544
Ограничение прав и обременение объекта недвижимости:			
3.	3.18.1.	вид:	Аренда (в том числе, субаренда)
		дата государственной регистрации:	10.04.2015
		номер государственной регистрации:	02-04/130-04/230/006/2015-763/2
		срок, на который установлено ограничение прав и обременение объекта недвижимости:	с 10.04.2015 НА 25 ЛЕТ
		лицо, в пользу которого установлено ограничение прав и обременение объекта недвижимости:	Общество с ограниченной ответственностью сельскохозяйственное предприятие им. Ленина, ИНН: 0217995055
основание государственной регистрации:		'Договор аренды земельного участка, находящегося в общей (долевой) собственности граждан, при множественности лиц на стороне арендодателей' №б/н от 07.04.2015	

Государственный регистратор		ФГИС ЕГРН
полное наименование должности	подпись	инициалы, фамилия

М.П.

<b>Земельный участок</b>			
(вид объекта недвижимости)			
Лист № ____ Раздела <u>2</u>	Всего листов раздела <u>2</u> : ____	Всего разделов: ____	Всего листов выписки: ____
14.09.2021 № 99/2021/417323609			
Кадастровый номер:		02:17:000000:956	

1.	Правообладатель (правообладатели):	1.19.	Хаматов Раис Хакимович
2.	Вид, номер и дата государственной регистрации права:	2.19.	Долевая собственность, № 02-04/130-04/230/003/2015-48/1 от 11.02.2015, 1/544
Ограничение прав и обременение объекта недвижимости:			
3.	3.19.1.	вид:	Аренда (в том числе, субаренда)
		дата государственной регистрации:	10.04.2015
		номер государственной регистрации:	02-04/130-04/230/006/2015-763/2
		срок, на который установлено ограничение прав и обременение объекта недвижимости:	с 10.04.2015 НА 25 ЛЕТ
		лицо, в пользу которого установлено ограничение прав и обременение объекта недвижимости:	Общество с ограниченной ответственностью сельскохозяйственное предприятие им. Ленина, ИНН: 0217995055
основание государственной регистрации:		'Договор аренды земельного участка, находящегося в общей (долевой) собственности граждан, при множественности лиц на стороне арендодателей' №б/н от 07.04.2015	

Государственный регистратор		ФГИС ЕГРН
полное наименование должности	подпись	инициалы, фамилия

М.П.

<b>Земельный участок</b>			
(вид объекта недвижимости)			
Лист № ____ Раздела <u>2</u>	Всего листов раздела <u>2</u> : ____	Всего разделов: ____	Всего листов выписки: ____
14.09.2021 № 99/2021/417323609			
Кадастровый номер:		02:17:000000:956	

1.	Правообладатель (правообладатели):	1.20.	Гаделшина Амина Галиулловна
2.	Вид, номер и дата государственной регистрации права:	2.20.	Долевая собственность, № 02-04/130-04/230/003/2015-45/1 от 11.02.2015, 1/544
Ограничение прав и обременение объекта недвижимости:			
3.	3.20.1.	вид:	Аренда (в том числе, субаренда)
		дата государственной регистрации:	10.04.2015
		номер государственной регистрации:	02-04/130-04/230/006/2015-763/2
		срок, на который установлено ограничение прав и обременение объекта недвижимости:	с 10.04.2015 НА 25 ЛЕТ
		лицо, в пользу которого установлено ограничение прав и обременение объекта недвижимости:	Общество с ограниченной ответственностью сельскохозяйственное предприятие им. Ленина, ИНН: 0217995055
основание государственной регистрации:		'Договор аренды земельного участка, находящегося в общей (долевой) собственности граждан, при множественности лиц на стороне арендодателей' №б/н от 07.04.2015	

Государственный регистратор		ФГИС ЕГРН
полное наименование должности	подпись	инициалы, фамилия

М.П.



<b>Земельный участок</b>			
(вид объекта недвижимости)			
Лист № <u>   </u> Раздела <u> 2 </u>	Всего листов раздела <u> 2 </u> : <u>   </u>	Всего разделов: <u>   </u>	Всего листов выписки: <u>   </u>
14.09.2021 № 99/2021/417323609			
Кадастровый номер:		02:17:000000:956	

1.	Правообладатель (правообладатели):	1.21.	Давлетбаев Данис Мавлетдинович
2.	Вид, номер и дата государственной регистрации права:	2.21.	Долевая собственность, № 02-04/130-04/230/003/2015-173/1 от 11.02.2015, 1/544
Ограничение прав и обременение объекта недвижимости:			
3.	3.21.1.	вид:	Аренда (в том числе, субаренда)
		дата государственной регистрации:	10.04.2015
		номер государственной регистрации:	02-04/130-04/230/006/2015-763/2
		срок, на который установлено ограничение прав и обременение объекта недвижимости:	с 10.04.2015 НА 25 ЛЕТ
		лицо, в пользу которого установлено ограничение прав и обременение объекта недвижимости:	Общество с ограниченной ответственностью сельскохозяйственное предприятие им. Ленина, ИНН: 0217995055
основание государственной регистрации:		'Договор аренды земельного участка, находящегося в общей (долевой) собственности граждан, при множественности лиц на стороне арендодателей' №б/н от 07.04.2015	

Государственный регистратор		ФГИС ЕГРН
полное наименование должности	подпись	инициалы, фамилия

М.П.

<b>Земельный участок</b>			
(вид объекта недвижимости)			
Лист № <u>   </u> Раздела <u> 2 </u>	Всего листов раздела <u> 2 </u> : <u>   </u>	Всего разделов: <u>   </u>	Всего листов выписки: <u>   </u>
14.09.2021 № 99/2021/417323609			
Кадастровый номер:		02:17:000000:956	

1.	Правообладатель (правообладатели):	1.22.	Ахунов Роберт Нуриханович
2.	Вид, номер и дата государственной регистрации права:	2.22.	Долевая собственность, № 02-04/130-04/230/003/2015-160/1 от 11.02.2015, 1/544
Ограничение прав и обременение объекта недвижимости:			
3.	3.22.1.	вид:	Аренда (в том числе, субаренда)
		дата государственной регистрации:	10.04.2015
		номер государственной регистрации:	02-04/130-04/230/006/2015-763/2
		срок, на который установлено ограничение прав и обременение объекта недвижимости:	с 10.04.2015 НА 25 ЛЕТ
		лицо, в пользу которого установлено ограничение прав и обременение объекта недвижимости:	Общество с ограниченной ответственностью сельскохозяйственное предприятие им. Ленина, ИНН: 0217995055
основание государственной регистрации:		'Договор аренды земельного участка, находящегося в общей (долевой) собственности граждан, при множественности лиц на стороне арендодателей' №б/н от 07.04.2015	

Государственный регистратор		ФГИС ЕГРН
полное наименование должности	подпись	инициалы, фамилия

М.П.

<b>Земельный участок</b>			
(вид объекта недвижимости)			
Лист № ____ Раздела <u>2</u>	Всего листов раздела <u>2</u> : ____	Всего разделов: ____	Всего листов выписки: ____
14.09.2021 № 99/2021/417323609			
Кадастровый номер:		02:17:000000:956	

1.	Правообладатель (правообладатели):	1.23.	Тимеров Рафави Мулланурович
2.	Вид, номер и дата государственной регистрации права:	2.23.	Долевая собственность, № 02-04/130-04/230/003/2015-167/1 от 11.02.2015, 1/544
Ограничение прав и обременение объекта недвижимости:			
3.	3.23.1.	вид:	Аренда (в том числе, субаренда)
		дата государственной регистрации:	10.04.2015
		номер государственной регистрации:	02-04/130-04/230/006/2015-763/2
		срок, на который установлено ограничение прав и обременение объекта недвижимости:	с 10.04.2015 НА 25 ЛЕТ
		лицо, в пользу которого установлено ограничение прав и обременение объекта недвижимости:	Общество с ограниченной ответственностью сельскохозяйственное предприятие им. Ленина, ИНН: 0217995055
основание государственной регистрации:		'Договор аренды земельного участка, находящегося в общей (долевой) собственности граждан, при множественности лиц на стороне арендодателей' №б/н от 07.04.2015	

Государственный регистратор		ФГИС ЕГРН
полное наименование должности	подпись	инициалы, фамилия

М.П.

<b>Земельный участок</b>			
(вид объекта недвижимости)			
Лист № ____ Раздела <u>2</u>	Всего листов раздела <u>2</u> : ____	Всего разделов: ____	Всего листов выписки: ____
14.09.2021 № 99/2021/417323609			
Кадастровый номер:		02:17:000000:956	

1.	Правообладатель (правообладатели):	1.24.	Садиков Мухамат
2.	Вид, номер и дата государственной регистрации права:	2.24.	Долевая собственность, № 02-04/130-04/230/003/2015-170/1 от 11.02.2015, 1/544
Ограничение прав и обременение объекта недвижимости:			
3.	3.24.1.	вид:	Аренда (в том числе, субаренда)
		дата государственной регистрации:	10.04.2015
		номер государственной регистрации:	02-04/130-04/230/006/2015-763/2
		срок, на который установлено ограничение прав и обременение объекта недвижимости:	с 10.04.2015 НА 25 ЛЕТ
		лицо, в пользу которого установлено ограничение прав и обременение объекта недвижимости:	Общество с ограниченной ответственностью сельскохозяйственное предприятие им. Ленина, ИНН: 0217995055
основание государственной регистрации:		'Договор аренды земельного участка, находящегося в общей (долевой) собственности граждан, при множественности лиц на стороне арендодателей' №б/н от 07.04.2015	

Государственный регистратор		ФГИС ЕГРН
полное наименование должности	подпись	инициалы, фамилия

М.П.

<b>Земельный участок</b>			
(вид объекта недвижимости)			
Лист № <u>   </u> Раздела <u> 2 </u>	Всего листов раздела <u> 2 </u> : <u>   </u>	Всего разделов: <u>   </u>	Всего листов выписки: <u>   </u>
14.09.2021 № 99/2021/417323609			
Кадастровый номер:		02:17:000000:956	

1.	Правообладатель (правообладатели):	1.25.	Салихов Булат Тимерьянович
2.	Вид, номер и дата государственной регистрации права:	2.25.	Долевая собственность, № 02-04/130-04/230/003/2015-162/1 от 11.02.2015, 1/544
Ограничение прав и обременение объекта недвижимости:			
3.	3.25.1.	вид:	Аренда (в том числе, субаренда)
		дата государственной регистрации:	10.04.2015
		номер государственной регистрации:	02-04/130-04/230/006/2015-763/2
		срок, на который установлено ограничение прав и обременение объекта недвижимости:	с 10.04.2015 НА 25 ЛЕТ
		лицо, в пользу которого установлено ограничение прав и обременение объекта недвижимости:	Общество с ограниченной ответственностью сельскохозяйственное предприятие им. Ленина, ИНН: 0217995055
		основание государственной регистрации:	'Договор аренды земельного участка, находящегося в общей (долевой) собственности граждан, при множественности лиц на стороне арендодателей' №б/н от 07.04.2015

Государственный регистратор		ФГИС ЕГРН
полное наименование должности	подпись	инициалы, фамилия

М.П.

<b>Земельный участок</b>			
(вид объекта недвижимости)			
Лист № <u>   </u> Раздела <u> 2 </u>	Всего листов раздела <u> 2 </u> : <u>   </u>	Всего разделов: <u>   </u>	Всего листов выписки: <u>   </u>
14.09.2021 № 99/2021/417323609			
Кадастровый номер:		02:17:000000:956	

1.	Правообладатель (правообладатели):	1.26.	Латыпова Алфия Рифгатовна
2.	Вид, номер и дата государственной регистрации права:	2.26.	Долевая собственность, № 02-04/130-04/230/003/2015-147/1 от 11.02.2015, 1/544
Ограничение прав и обременение объекта недвижимости:			
3.	3.26.1.	вид:	Аренда (в том числе, субаренда)
		дата государственной регистрации:	10.04.2015
		номер государственной регистрации:	02-04/130-04/230/006/2015-763/2
		срок, на который установлено ограничение прав и обременение объекта недвижимости:	с 10.04.2015 НА 25 ЛЕТ
		лицо, в пользу которого установлено ограничение прав и обременение объекта недвижимости:	Общество с ограниченной ответственностью сельскохозяйственное предприятие им. Ленина, ИНН: 0217995055
		основание государственной регистрации:	'Договор аренды земельного участка, находящегося в общей (долевой) собственности граждан, при множественности лиц на стороне арендодателей' №б/н от 07.04.2015

Государственный регистратор		ФГИС ЕГРН
полное наименование должности	подпись	инициалы, фамилия

М.П.

<b>Земельный участок</b>			
(вид объекта недвижимости)			
Лист № ____ Раздела <u>2</u>	Всего листов раздела <u>2</u> : ____	Всего разделов: ____	Всего листов выписки: ____
14.09.2021 № 99/2021/417323609			
Кадастровый номер:		02:17:000000:956	

1.	Правообладатель (правообладатели):	1.27.	Фазлетдинова Гульназ Робертовна
2.	Вид, номер и дата государственной регистрации права:	2.27.	Долевая собственность, № 02-04/130-04/230/003/2015-142/1 от 11.02.2015, 1/544
Ограничение прав и обременение объекта недвижимости:			
3.	3.27.1.	вид:	Аренда (в том числе, субаренда)
		дата государственной регистрации:	10.04.2015
		номер государственной регистрации:	02-04/130-04/230/006/2015-763/2
		срок, на который установлено ограничение прав и обременение объекта недвижимости:	с 10.04.2015 НА 25 ЛЕТ
		лицо, в пользу которого установлено ограничение прав и обременение объекта недвижимости:	Общество с ограниченной ответственностью сельскохозяйственное предприятие им. Ленина, ИНН: 0217995055
основание государственной регистрации:		'Договор аренды земельного участка, находящегося в общей (долевой) собственности граждан, при множественности лиц на стороне арендодателей' №б/н от 07.04.2015	

Государственный регистратор		ФГИС ЕГРН
полное наименование должности	подпись	инициалы, фамилия

М.П.

<b>Земельный участок</b>			
(вид объекта недвижимости)			
Лист № ____ Раздела <u>2</u>	Всего листов раздела <u>2</u> : ____	Всего разделов: ____	Всего листов выписки: ____
14.09.2021 № 99/2021/417323609			
Кадастровый номер:		02:17:000000:956	

1.	Правообладатель (правообладатели):	1.28.	Гатауллина Линиза Бадавиевна
2.	Вид, номер и дата государственной регистрации права:	2.28.	Долевая собственность, № 02-04/130-04/230/003/2015-151/1 от 11.02.2015, 1/544
Ограничение прав и обременение объекта недвижимости:			
3.	3.28.1.	вид:	Аренда (в том числе, субаренда)
		дата государственной регистрации:	10.04.2015
		номер государственной регистрации:	02-04/130-04/230/006/2015-763/2
		срок, на который установлено ограничение прав и обременение объекта недвижимости:	с 10.04.2015 НА 25 ЛЕТ
		лицо, в пользу которого установлено ограничение прав и обременение объекта недвижимости:	Общество с ограниченной ответственностью сельскохозяйственное предприятие им. Ленина, ИНН: 0217995055
основание государственной регистрации:		'Договор аренды земельного участка, находящегося в общей (долевой) собственности граждан, при множественности лиц на стороне арендодателей' №б/н от 07.04.2015	

Государственный регистратор		ФГИС ЕГРН
полное наименование должности	подпись	инициалы, фамилия

М.П.

<b>Земельный участок</b>			
(вид объекта недвижимости)			
Лист № ____ Раздела <u>2</u>	Всего листов раздела <u>2</u> : ____	Всего разделов: ____	Всего листов выписки: ____
<b>14.09.2021 № 99/2021/417323609</b>			
Кадастровый номер:		<b>02:17:000000:956</b>	

1.	Правообладатель (правообладатели):	1.29.	Газизова Гульнара Ринатовна
2.	Вид, номер и дата государственной регистрации права:	2.29.	Долевая собственность, № 02-04/130-04/230/003/2015-155/1 от 11.02.2015, 1/544
Ограничение прав и обременение объекта недвижимости:			
3.	3.29.1.	вид:	Аренда (в том числе, субаренда)
		дата государственной регистрации:	10.04.2015
		номер государственной регистрации:	02-04/130-04/230/006/2015-763/2
		срок, на который установлено ограничение прав и обременение объекта недвижимости:	с 10.04.2015 НА 25 ЛЕТ
		лицо, в пользу которого установлено ограничение прав и обременение объекта недвижимости:	Общество с ограниченной ответственностью сельскохозяйственное предприятие им. Ленина, ИНН: 0217995055
		основание государственной регистрации:	'Договор аренды земельного участка, находящегося в общей (долевой) собственности граждан, при множественности лиц на стороне арендодателей' №б/н от 07.04.2015

Государственный регистратор		ФГИС ЕГРН
полное наименование должности	подпись	инициалы, фамилия

М.П.

<b>Земельный участок</b>			
(вид объекта недвижимости)			
Лист № ____ Раздела <u>2</u>	Всего листов раздела <u>2</u> : ____	Всего разделов: ____	Всего листов выписки: ____
<b>14.09.2021 № 99/2021/417323609</b>			
Кадастровый номер:		<b>02:17:000000:956</b>	

1.	Правообладатель (правообладатели):	1.30.	Галяутдинова Миниаклима Назифовна
2.	Вид, номер и дата государственной регистрации права:	2.30.	Долевая собственность, № 02-04/130-04/230/003/2015-134/1 от 11.02.2015, 1/544
Ограничение прав и обременение объекта недвижимости:			
3.	3.30.1.	вид:	Аренда (в том числе, субаренда)
		дата государственной регистрации:	10.04.2015
		номер государственной регистрации:	02-04/130-04/230/006/2015-763/2
		срок, на который установлено ограничение прав и обременение объекта недвижимости:	с 10.04.2015 НА 25 ЛЕТ
		лицо, в пользу которого установлено ограничение прав и обременение объекта недвижимости:	Общество с ограниченной ответственностью сельскохозяйственное предприятие им. Ленина, ИНН: 0217995055
		основание государственной регистрации:	'Договор аренды земельного участка, находящегося в общей (долевой) собственности граждан, при множественности лиц на стороне арендодателей' №б/н от 07.04.2015

Государственный регистратор		ФГИС ЕГРН
полное наименование должности	подпись	инициалы, фамилия

М.П.

<b>Земельный участок</b>			
(вид объекта недвижимости)			
Лист № <u>   </u> Раздела <u> 2 </u>	Всего листов раздела <u> 2 </u> : <u>   </u>	Всего разделов: <u>   </u>	Всего листов выписки: <u>   </u>
<b>14.09.2021 № 99/2021/417323609</b>			
Кадастровый номер:		<b>02:17:000000:956</b>	

1.	Правообладатель (правообладатели):	1.31.	Хасбатуллина Айгуль Расиховна
2.	Вид, номер и дата государственной регистрации права:	2.31.	Долевая собственность, № 02-04/130-04/230/003/2015-139/1 от 11.02.2015, 1/544
Ограничение прав и обременение объекта недвижимости:			
3.	3.31.1.	вид:	Аренда (в том числе, субаренда)
		дата государственной регистрации:	10.04.2015
		номер государственной регистрации:	02-04/130-04/230/006/2015-763/2
		срок, на который установлено ограничение прав и обременение объекта недвижимости:	с 10.04.2015 НА 25 ЛЕТ
		лицо, в пользу которого установлено ограничение прав и обременение объекта недвижимости:	Общество с ограниченной ответственностью сельскохозяйственное предприятие им. Ленина, ИНН: 0217995055
основание государственной регистрации:		'Договор аренды земельного участка, находящегося в общей (долевой) собственности граждан, при множественности лиц на стороне арендодателей' №б/н от 07.04.2015	

Государственный регистратор		ФГИС ЕГРН
полное наименование должности	подпись	инициалы, фамилия

М.П.

<b>Земельный участок</b>			
(вид объекта недвижимости)			
Лист № <u>   </u> Раздела <u> 2 </u>	Всего листов раздела <u> 2 </u> : <u>   </u>	Всего разделов: <u>   </u>	Всего листов выписки: <u>   </u>
<b>14.09.2021 № 99/2021/417323609</b>			
Кадастровый номер:		<b>02:17:000000:956</b>	

1.	Правообладатель (правообладатели):	1.32.	Садергдинова Муршида Мугаллимовна
2.	Вид, номер и дата государственной регистрации права:	2.32.	Долевая собственность, № 02-04/130-04/230/003/2015-205/1 от 11.02.2015, 1/544
Ограничение прав и обременение объекта недвижимости:			
3.	3.32.1.	вид:	Аренда (в том числе, субаренда)
		дата государственной регистрации:	10.04.2015
		номер государственной регистрации:	02-04/130-04/230/006/2015-763/2
		срок, на который установлено ограничение прав и обременение объекта недвижимости:	с 10.04.2015 НА 25 ЛЕТ
		лицо, в пользу которого установлено ограничение прав и обременение объекта недвижимости:	Общество с ограниченной ответственностью сельскохозяйственное предприятие им. Ленина, ИНН: 0217995055
основание государственной регистрации:		'Договор аренды земельного участка, находящегося в общей (долевой) собственности граждан, при множественности лиц на стороне арендодателей' №б/н от 07.04.2015	

Государственный регистратор		ФГИС ЕГРН
полное наименование должности	подпись	инициалы, фамилия

М.П.

<b>Земельный участок</b>			
(вид объекта недвижимости)			
Лист № ____ Раздела <u>2</u>	Всего листов раздела <u>2</u> : ____	Всего разделов: ____	Всего листов выписки: ____
14.09.2021 № 99/2021/417323609			
Кадастровый номер:		02:17:000000:956	

1.	Правообладатель (правообладатели):	1.33.	Самигуллин Динис Канифович
2.	Вид, номер и дата государственной регистрации права:	2.33.	Долевая собственность, № 02-04/130-04/230/003/2015-122/1 от 11.02.2015, 1/544
Ограничение прав и обременение объекта недвижимости:			
3.	3.33.1.	вид:	Аренда (в том числе, субаренда)
		дата государственной регистрации:	10.04.2015
		номер государственной регистрации:	02-04/130-04/230/006/2015-763/2
		срок, на который установлено ограничение прав и обременение объекта недвижимости:	с 10.04.2015 НА 25 ЛЕТ
		лицо, в пользу которого установлено ограничение прав и обременение объекта недвижимости:	Общество с ограниченной ответственностью сельскохозяйственное предприятие им. Ленина, ИНН: 0217995055
		основание государственной регистрации:	'Договор аренды земельного участка, находящегося в общей (долевой) собственности граждан, при множественности лиц на стороне арендодателей' №б/н от 07.04.2015

Государственный регистратор		ФГИС ЕГРН
полное наименование должности	подпись	инициалы, фамилия

М.П.

<b>Земельный участок</b>			
(вид объекта недвижимости)			
Лист № ____ Раздела <u>2</u>	Всего листов раздела <u>2</u> : ____	Всего разделов: ____	Всего листов выписки: ____
14.09.2021 № 99/2021/417323609			
Кадастровый номер:		02:17:000000:956	

1.	Правообладатель (правообладатели):	1.34.	Фаезова Зилия Назифовна
2.	Вид, номер и дата государственной регистрации права:	2.34.	Долевая собственность, № 02-04/130-04/230/003/2015-129/1 от 11.02.2015, 1/544
Ограничение прав и обременение объекта недвижимости:			
3.	3.34.1.	вид:	Аренда (в том числе, субаренда)
		дата государственной регистрации:	10.04.2015
		номер государственной регистрации:	02-04/130-04/230/006/2015-763/2
		срок, на который установлено ограничение прав и обременение объекта недвижимости:	с 10.04.2015 НА 25 ЛЕТ
		лицо, в пользу которого установлено ограничение прав и обременение объекта недвижимости:	Общество с ограниченной ответственностью сельскохозяйственное предприятие им. Ленина, ИНН: 0217995055
		основание государственной регистрации:	'Договор аренды земельного участка, находящегося в общей (долевой) собственности граждан, при множественности лиц на стороне арендодателей' №б/н от 07.04.2015

Государственный регистратор		ФГИС ЕГРН
полное наименование должности	подпись	инициалы, фамилия

М.П.

<b>Земельный участок</b>			
(вид объекта недвижимости)			
Лист № ____ Раздела <u>2</u>	Всего листов раздела <u>2</u> : ____	Всего разделов: ____	Всего листов выписки: ____
14.09.2021 № 99/2021/417323609			
Кадастровый номер:		02:17:000000:956	

1.	Правообладатель (правообладатели):	1.35.	Султанова Рамзия Бадиковна
2.	Вид, номер и дата государственной регистрации права:	2.35.	Долевая собственность, № 02-04/130-04/230/003/2015-125/1 от 11.02.2015, 1/544
Ограничение прав и обременение объекта недвижимости:			
3.	3.35.1.	вид:	Аренда (в том числе, субаренда)
		дата государственной регистрации:	10.04.2015
		номер государственной регистрации:	02-04/130-04/230/006/2015-763/2
		срок, на который установлено ограничение прав и обременение объекта недвижимости:	с 10.04.2015 НА 25 ЛЕТ
		лицо, в пользу которого установлено ограничение прав и обременение объекта недвижимости:	Общество с ограниченной ответственностью сельскохозяйственное предприятие им. Ленина, ИНН: 0217995055
основание государственной регистрации:		'Договор аренды земельного участка, находящегося в общей (долевой) собственности граждан, при множественности лиц на стороне арендодателей' №б/н от 07.04.2015	

Государственный регистратор		ФГИС ЕГРН
полное наименование должности	подпись	инициалы, фамилия

М.П.

<b>Земельный участок</b>			
(вид объекта недвижимости)			
Лист № ____ Раздела <u>2</u>	Всего листов раздела <u>2</u> : ____	Всего разделов: ____	Всего листов выписки: ____
14.09.2021 № 99/2021/417323609			
Кадастровый номер:		02:17:000000:956	

1.	Правообладатель (правообладатели):	1.36.	Дементьев Вячеслав Александрович
2.	Вид, номер и дата государственной регистрации права:	2.36.	Долевая собственность, № 02-04/130-04/230/003/2015-188/1 от 11.02.2015, 1/544
Ограничение прав и обременение объекта недвижимости:			
3.	3.36.1.	вид:	Аренда (в том числе, субаренда)
		дата государственной регистрации:	10.04.2015
		номер государственной регистрации:	02-04/130-04/230/006/2015-763/2
		срок, на который установлено ограничение прав и обременение объекта недвижимости:	с 10.04.2015 НА 25 ЛЕТ
		лицо, в пользу которого установлено ограничение прав и обременение объекта недвижимости:	Общество с ограниченной ответственностью сельскохозяйственное предприятие им. Ленина, ИНН: 0217995055
основание государственной регистрации:		'Договор аренды земельного участка, находящегося в общей (долевой) собственности граждан, при множественности лиц на стороне арендодателей' №б/н от 07.04.2015	

Государственный регистратор		ФГИС ЕГРН
полное наименование должности	подпись	инициалы, фамилия

М.П.



<b>Земельный участок</b>			
(вид объекта недвижимости)			
Лист № <u>   </u> Раздела <u>2</u>	Всего листов раздела <u>2</u> : <u>   </u>	Всего разделов: <u>   </u>	Всего листов выписки: <u>   </u>
14.09.2021 № 99/2021/417323609			
Кадастровый номер:		02:17:000000:956	

1.	Правообладатель (правообладатели):	1.37.	Галяветдинова Раумана Гилмулловна
2.	Вид, номер и дата государственной регистрации права:	2.37.	Долевая собственность, № 02-04/130-04/230/003/2015-210/1 от 11.02.2015, 1/544
Ограничение прав и обременение объекта недвижимости:			
3.	3.37.1.	вид:	Аренда (в том числе, субаренда)
		дата государственной регистрации:	10.04.2015
		номер государственной регистрации:	02-04/130-04/230/006/2015-763/2
		срок, на который установлено ограничение прав и обременение объекта недвижимости:	с 10.04.2015 НА 25 ЛЕТ
		лицо, в пользу которого установлено ограничение прав и обременение объекта недвижимости:	Общество с ограниченной ответственностью сельскохозяйственное предприятие им. Ленина, ИНН: 0217995055
основание государственной регистрации:		'Договор аренды земельного участка, находящегося в общей (долевой) собственности граждан, при множественности лиц на стороне арендодателей' №б/н от 07.04.2015	

Государственный регистратор		ФГИС ЕГРН
полное наименование должности	подпись	инициалы, фамилия

М.П.

<b>Земельный участок</b>			
(вид объекта недвижимости)			
Лист № <u>   </u> Раздела <u>2</u>	Всего листов раздела <u>2</u> : <u>   </u>	Всего разделов: <u>   </u>	Всего листов выписки: <u>   </u>
14.09.2021 № 99/2021/417323609			
Кадастровый номер:		02:17:000000:956	

1.	Правообладатель (правообладатели):	1.38.	Сагдиев Барис Гиниятович
2.	Вид, номер и дата государственной регистрации права:	2.38.	Долевая собственность, № 02-04/130-04/230/003/2015-220/1 от 11.02.2015, 1/544
Ограничение прав и обременение объекта недвижимости:			
3.	3.38.1.	вид:	Аренда (в том числе, субаренда)
		дата государственной регистрации:	10.04.2015
		номер государственной регистрации:	02-04/130-04/230/006/2015-763/2
		срок, на который установлено ограничение прав и обременение объекта недвижимости:	с 10.04.2015 НА 25 ЛЕТ
		лицо, в пользу которого установлено ограничение прав и обременение объекта недвижимости:	Общество с ограниченной ответственностью сельскохозяйственное предприятие им. Ленина, ИНН: 0217995055
основание государственной регистрации:		'Договор аренды земельного участка, находящегося в общей (долевой) собственности граждан, при множественности лиц на стороне арендодателей' №б/н от 07.04.2015	

Государственный регистратор		ФГИС ЕГРН
полное наименование должности	подпись	инициалы, фамилия

М.П.

<b>Земельный участок</b>			
(вид объекта недвижимости)			
Лист № <u>   </u> Раздела <u> 2 </u>	Всего листов раздела <u> 2 </u> : <u>   </u>	Всего разделов: <u>   </u>	Всего листов выписки: <u>   </u>
14.09.2021 № 99/2021/417323609			
Кадастровый номер:		02:17:000000:956	

1.	Правообладатель (правообладатели):	1.39.	Ахметгалиев Ирек Замирович
2.	Вид, номер и дата государственной регистрации права:	2.39.	Долевая собственность, № 02-04/130-04/230/003/2015-215/1 от 11.02.2015, 1/544
Ограничение прав и обременение объекта недвижимости:			
3.	3.39.1.	вид:	Аренда (в том числе, субаренда)
		дата государственной регистрации:	10.04.2015
		номер государственной регистрации:	02-04/130-04/230/006/2015-763/2
		срок, на который установлено ограничение прав и обременение объекта недвижимости:	с 10.04.2015 НА 25 ЛЕТ
		лицо, в пользу которого установлено ограничение прав и обременение объекта недвижимости:	Общество с ограниченной ответственностью сельскохозяйственное предприятие им. Ленина, ИНН: 0217995055
основание государственной регистрации:		'Договор аренды земельного участка, находящегося в общей (долевой) собственности граждан, при множественности лиц на стороне арендодателей' №б/н от 07.04.2015	

Государственный регистратор		ФГИС ЕГРН
полное наименование должности	подпись	инициалы, фамилия

М.П.

<b>Земельный участок</b>			
(вид объекта недвижимости)			
Лист № <u>   </u> Раздела <u> 2 </u>	Всего листов раздела <u> 2 </u> : <u>   </u>	Всего разделов: <u>   </u>	Всего листов выписки: <u>   </u>
14.09.2021 № 99/2021/417323609			
Кадастровый номер:		02:17:000000:956	

1.	Правообладатель (правообладатели):	1.40.	Фаезов Ильгиз Ринатович
2.	Вид, номер и дата государственной регистрации права:	2.40.	Долевая собственность, № 02-04/130-04/230/003/2015-226/1 от 11.02.2015, 1/544
Ограничение прав и обременение объекта недвижимости:			
3.	3.40.1.	вид:	Аренда (в том числе, субаренда)
		дата государственной регистрации:	10.04.2015
		номер государственной регистрации:	02-04/130-04/230/006/2015-763/2
		срок, на который установлено ограничение прав и обременение объекта недвижимости:	с 10.04.2015 НА 25 ЛЕТ
		лицо, в пользу которого установлено ограничение прав и обременение объекта недвижимости:	Общество с ограниченной ответственностью сельскохозяйственное предприятие им. Ленина, ИНН: 0217995055
основание государственной регистрации:		'Договор аренды земельного участка, находящегося в общей (долевой) собственности граждан, при множественности лиц на стороне арендодателей' №б/н от 07.04.2015	

Государственный регистратор		ФГИС ЕГРН
полное наименование должности	подпись	инициалы, фамилия

М.П.

<b>Земельный участок</b>			
(вид объекта недвижимости)			
Лист № <u>    </u> Раздела <u>2</u>	Всего листов раздела <u>2</u> : <u>    </u>	Всего разделов: <u>    </u>	Всего листов выписки: <u>    </u>
14.09.2021 № 99/2021/417323609			
Кадастровый номер:		02:17:000000:956	

1.	Правообладатель (правообладатели):	1.41.	Хазиева Ильмира Файзиевна
2.	Вид, номер и дата государственной регистрации права:	2.41.	Долевая собственность, № 02-04/130-04/230/003/2015-195/1 от 11.02.2015, 1/544
Ограничение прав и обременение объекта недвижимости:			
3.	3.41.1.	вид:	Аренда (в том числе, субаренда)
		дата государственной регистрации:	10.04.2015
		номер государственной регистрации:	02-04/130-04/230/006/2015-763/2
		срок, на который установлено ограничение прав и обременение объекта недвижимости:	с 10.04.2015 НА 25 ЛЕТ
		лицо, в пользу которого установлено ограничение прав и обременение объекта недвижимости:	Общество с ограниченной ответственностью сельскохозяйственное предприятие им. Ленина, ИНН: 0217995055
		основание государственной регистрации:	'Договор аренды земельного участка, находящегося в общей (долевой) собственности граждан, при множественности лиц на стороне арендодателей' №б/н от 07.04.2015

Государственный регистратор		ФГИС ЕГРН
полное наименование должности	подпись	инициалы, фамилия

М.П.

<b>Земельный участок</b>			
(вид объекта недвижимости)			
Лист № <u>    </u> Раздела <u>2</u>	Всего листов раздела <u>2</u> : <u>    </u>	Всего разделов: <u>    </u>	Всего листов выписки: <u>    </u>
14.09.2021 № 99/2021/417323609			
Кадастровый номер:		02:17:000000:956	

1.	Правообладатель (правообладатели):	1.42.	Назмутдинова Гульнара Ринатовна
2.	Вид, номер и дата государственной регистрации права:	2.42.	Долевая собственность, № 02-04/130-04/230/003/2015-176/1 от 11.02.2015, 1/544
Ограничение прав и обременение объекта недвижимости:			
3.	3.42.1.	вид:	Аренда (в том числе, субаренда)
		дата государственной регистрации:	10.04.2015
		номер государственной регистрации:	02-04/130-04/230/006/2015-763/2
		срок, на который установлено ограничение прав и обременение объекта недвижимости:	с 10.04.2015 НА 25 ЛЕТ
		лицо, в пользу которого установлено ограничение прав и обременение объекта недвижимости:	Общество с ограниченной ответственностью сельскохозяйственное предприятие им. Ленина, ИНН: 0217995055
		основание государственной регистрации:	'Договор аренды земельного участка, находящегося в общей (долевой) собственности граждан, при множественности лиц на стороне арендодателей' №б/н от 07.04.2015

Государственный регистратор		ФГИС ЕГРН
полное наименование должности	подпись	инициалы, фамилия

М.П.

<b>Земельный участок</b>			
(вид объекта недвижимости)			
Лист № ____ Раздела <u>2</u>	Всего листов раздела <u>2</u> : ____	Всего разделов: ____	Всего листов выписки: ____
14.09.2021 № 99/2021/417323609			
Кадастровый номер:		02:17:000000:956	

1.	Правообладатель (правообладатели):	1.43.	Габдеева Муниля Закиевна
2.	Вид, номер и дата государственной регистрации права:	2.43.	Долевая собственность, № 02-04/130-04/230/003/2015-182/1 от 11.02.2015, 1/544
Ограничение прав и обременение объекта недвижимости:			
3.	3.43.1.	вид:	Аренда (в том числе, субаренда)
		дата государственной регистрации:	10.04.2015
		номер государственной регистрации:	02-04/130-04/230/006/2015-763/2
		срок, на который установлено ограничение прав и обременение объекта недвижимости:	с 10.04.2015 НА 25 ЛЕТ
		лицо, в пользу которого установлено ограничение прав и обременение объекта недвижимости:	Общество с ограниченной ответственностью сельскохозяйственное предприятие им. Ленина, ИНН: 0217995055
		основание государственной регистрации:	'Договор аренды земельного участка, находящегося в общей (долевой) собственности граждан, при множественности лиц на стороне арендодателей' №б/н от 07.04.2015

Государственный регистратор		ФГИС ЕГРН
полное наименование должности	подпись	инициалы, фамилия

М.П.

<b>Земельный участок</b>			
(вид объекта недвижимости)			
Лист № ____ Раздела <u>2</u>	Всего листов раздела <u>2</u> : ____	Всего разделов: ____	Всего листов выписки: ____
14.09.2021 № 99/2021/417323609			
Кадастровый номер:		02:17:000000:956	

1.	Правообладатель (правообладатели):	1.44.	Ахметова Зия Римовна
2.	Вид, номер и дата государственной регистрации права:	2.44.	Долевая собственность, № 02-04/130-04/230/003/2015-192/1 от 11.02.2015, 1/544
Ограничение прав и обременение объекта недвижимости:			
3.	3.44.1.	вид:	Аренда (в том числе, субаренда)
		дата государственной регистрации:	10.04.2015
		номер государственной регистрации:	02-04/130-04/230/006/2015-763/2
		срок, на который установлено ограничение прав и обременение объекта недвижимости:	с 10.04.2015 НА 25 ЛЕТ
		лицо, в пользу которого установлено ограничение прав и обременение объекта недвижимости:	Общество с ограниченной ответственностью сельскохозяйственное предприятие им. Ленина, ИНН: 0217995055
		основание государственной регистрации:	'Договор аренды земельного участка, находящегося в общей (долевой) собственности граждан, при множественности лиц на стороне арендодателей' №б/н от 07.04.2015

Государственный регистратор		ФГИС ЕГРН
полное наименование должности	подпись	инициалы, фамилия

М.П.

<b>Земельный участок</b>			
(вид объекта недвижимости)			
Лист № <u>    </u> Раздела <u>2</u>	Всего листов раздела <u>2</u> : <u>    </u>	Всего разделов: <u>    </u>	Всего листов выписки: <u>    </u>
14.09.2021 № 99/2021/417323609			
Кадастровый номер:		02:17:000000:956	

1.	Правообладатель (правообладатели):	1.45.	Валиев Фидарис Агзамович
2.	Вид, номер и дата государственной регистрации права:	2.45.	Долевая собственность, № 02-04/130-04/230/003/2015-81/1 от 11.02.2015, 1/544
Ограничение прав и обременение объекта недвижимости:			
3.	3.45.1.	вид:	Аренда (в том числе, субаренда)
		дата государственной регистрации:	10.04.2015
		номер государственной регистрации:	02-04/130-04/230/006/2015-763/2
		срок, на который установлено ограничение прав и обременение объекта недвижимости:	с 10.04.2015 НА 25 ЛЕТ
		лицо, в пользу которого установлено ограничение прав и обременение объекта недвижимости:	Общество с ограниченной ответственностью сельскохозяйственное предприятие им. Ленина, ИНН: 0217995055
		основание государственной регистрации:	'Договор аренды земельного участка, находящегося в общей (долевой) собственности граждан, при множественности лиц на стороне арендодателей' №б/н от 07.04.2015

Государственный регистратор		ФГИС ЕГРН
полное наименование должности	подпись	инициалы, фамилия

М.П.

<b>Земельный участок</b>			
(вид объекта недвижимости)			
Лист № <u>    </u> Раздела <u>2</u>	Всего листов раздела <u>2</u> : <u>    </u>	Всего разделов: <u>    </u>	Всего листов выписки: <u>    </u>
14.09.2021 № 99/2021/417323609			
Кадастровый номер:		02:17:000000:956	

1.	Правообладатель (правообладатели):	1.46.	Алиева Чулкан Мирхайдаровна
2.	Вид, номер и дата государственной регистрации права:	2.46.	Долевая собственность, № 02-04/130-04/230/003/2015-99/1 от 12.02.2015, 1/544
Ограничение прав и обременение объекта недвижимости:			
3.	3.46.1.	вид:	Аренда (в том числе, субаренда)
		дата государственной регистрации:	10.04.2015
		номер государственной регистрации:	02-04/130-04/230/006/2015-763/2
		срок, на который установлено ограничение прав и обременение объекта недвижимости:	с 10.04.2015 НА 25 ЛЕТ
		лицо, в пользу которого установлено ограничение прав и обременение объекта недвижимости:	Общество с ограниченной ответственностью сельскохозяйственное предприятие им. Ленина, ИНН: 0217995055
		основание государственной регистрации:	'Договор аренды земельного участка, находящегося в общей (долевой) собственности граждан, при множественности лиц на стороне арендодателей' №б/н от 07.04.2015

Государственный регистратор		ФГИС ЕГРН
полное наименование должности	подпись	инициалы, фамилия

М.П.

<b>Земельный участок</b>			
(вид объекта недвижимости)			
Лист № ____ Раздела <u>2</u>	Всего листов раздела <u>2</u> : ____	Всего разделов: ____	Всего листов выписки: ____
14.09.2021 № 99/2021/417323609			
Кадастровый номер:		02:17:000000:956	

1.	Правообладатель (правообладатели):	1.47.	Гималтдинов Айдар Галлямович
2.	Вид, номер и дата государственной регистрации права:	2.47.	Долевая собственность, № 02-04/130-04/230/003/2015-403/1 от 13.02.2015, 1/544
Ограничение прав и обременение объекта недвижимости:			
3.	3.47.1.	вид:	Аренда (в том числе, субаренда)
		дата государственной регистрации:	10.04.2015
		номер государственной регистрации:	02-04/130-04/230/006/2015-763/2
		срок, на который установлено ограничение прав и обременение объекта недвижимости:	с 10.04.2015 НА 25 ЛЕТ
		лицо, в пользу которого установлено ограничение прав и обременение объекта недвижимости:	Общество с ограниченной ответственностью сельскохозяйственное предприятие им. Ленина, ИНН: 0217995055
основание государственной регистрации:		'Договор аренды земельного участка, находящегося в общей (долевой) собственности граждан, при множественности лиц на стороне арендодателей' №б/н от 07.04.2015	

Государственный регистратор		ФГИС ЕГРН
полное наименование должности	подпись	инициалы, фамилия

М.П.

<b>Земельный участок</b>			
(вид объекта недвижимости)			
Лист № ____ Раздела <u>2</u>	Всего листов раздела <u>2</u> : ____	Всего разделов: ____	Всего листов выписки: ____
14.09.2021 № 99/2021/417323609			
Кадастровый номер:		02:17:000000:956	

1.	Правообладатель (правообладатели):	1.48.	Садиков Рафаил Суфиярович
2.	Вид, номер и дата государственной регистрации права:	2.48.	Долевая собственность, № 02-04/130-04/230/003/2015-325/1 от 13.02.2015, 1/544
Ограничение прав и обременение объекта недвижимости:			
3.	3.48.1.	вид:	Аренда (в том числе, субаренда)
		дата государственной регистрации:	10.04.2015
		номер государственной регистрации:	02-04/130-04/230/006/2015-763/2
		срок, на который установлено ограничение прав и обременение объекта недвижимости:	с 10.04.2015 НА 25 ЛЕТ
		лицо, в пользу которого установлено ограничение прав и обременение объекта недвижимости:	Общество с ограниченной ответственностью сельскохозяйственное предприятие им. Ленина, ИНН: 0217995055
основание государственной регистрации:		'Договор аренды земельного участка, находящегося в общей (долевой) собственности граждан, при множественности лиц на стороне арендодателей' №б/н от 07.04.2015	

Государственный регистратор		ФГИС ЕГРН
полное наименование должности	подпись	инициалы, фамилия

М.П.

<b>Земельный участок</b>			
(вид объекта недвижимости)			
Лист № ____ Раздела <u>2</u>	Всего листов раздела <u>2</u> : ____	Всего разделов: ____	Всего листов выписки: ____
14.09.2021 № 99/2021/417323609			
Кадастровый номер:		02:17:000000:956	

1.	Правообладатель (правообладатели):	1.49.	Сабиров Марсель Ямилович
2.	Вид, номер и дата государственной регистрации права:	2.49.	Долевая собственность, № 02-04/130-04/230/003/2015-321/1 от 13.02.2015, 1/544
Ограничение прав и обременение объекта недвижимости:			
3.	3.49.1.	вид:	Аренда (в том числе, субаренда)
		дата государственной регистрации:	10.04.2015
		номер государственной регистрации:	02-04/130-04/230/006/2015-763/2
		срок, на который установлено ограничение прав и обременение объекта недвижимости:	с 10.04.2015 НА 25 ЛЕТ
		лицо, в пользу которого установлено ограничение прав и обременение объекта недвижимости:	Общество с ограниченной ответственностью сельскохозяйственное предприятие им. Ленина, ИНН: 0217995055
основание государственной регистрации:		'Договор аренды земельного участка, находящегося в общей (долевой) собственности граждан, при множественности лиц на стороне арендодателей' №б/н от 07.04.2015	

Государственный регистратор		ФГИС ЕГРН
полное наименование должности	подпись	инициалы, фамилия

М.П.

<b>Земельный участок</b>			
(вид объекта недвижимости)			
Лист № ____ Раздела <u>2</u>	Всего листов раздела <u>2</u> : ____	Всего разделов: ____	Всего листов выписки: ____
14.09.2021 № 99/2021/417323609			
Кадастровый номер:		02:17:000000:956	

1.	Правообладатель (правообладатели):	1.50.	Садиков Разави Сафович
2.	Вид, номер и дата государственной регистрации права:	2.50.	Долевая собственность, № 02-04/130-04/230/003/2015-331/1 от 13.02.2015, 1/544
Ограничение прав и обременение объекта недвижимости:			
3.	3.50.1.	вид:	Аренда (в том числе, субаренда)
		дата государственной регистрации:	10.04.2015
		номер государственной регистрации:	02-04/130-04/230/006/2015-763/2
		срок, на который установлено ограничение прав и обременение объекта недвижимости:	с 10.04.2015 НА 25 ЛЕТ
		лицо, в пользу которого установлено ограничение прав и обременение объекта недвижимости:	Общество с ограниченной ответственностью сельскохозяйственное предприятие им. Ленина, ИНН: 0217995055
основание государственной регистрации:		'Договор аренды земельного участка, находящегося в общей (долевой) собственности граждан, при множественности лиц на стороне арендодателей' №б/н от 07.04.2015	

Государственный регистратор		ФГИС ЕГРН
полное наименование должности	подпись	инициалы, фамилия

М.П.

<b>Земельный участок</b>			
(вид объекта недвижимости)			
Лист № ____ Раздела <u>2</u>	Всего листов раздела <u>2</u> : ____	Всего разделов: ____	Всего листов выписки: ____
14.09.2021 № 99/2021/417323609			
Кадастровый номер:		02:17:000000:956	

1.	Правообладатель (правообладатели):	1.51.	Хайруллин Камиль Борисович
2.	Вид, номер и дата государственной регистрации права:	2.51.	Долевая собственность, № 02-04/130-04/230/003/2015-426/1 от 13.02.2015, 1/544
Ограничение прав и обременение объекта недвижимости:			
3.	3.51.1.	вид:	Аренда (в том числе, субаренда)
		дата государственной регистрации:	10.04.2015
		номер государственной регистрации:	02-04/130-04/230/006/2015-763/2
		срок, на который установлено ограничение прав и обременение объекта недвижимости:	с 10.04.2015 НА 25 ЛЕТ
		лицо, в пользу которого установлено ограничение прав и обременение объекта недвижимости:	Общество с ограниченной ответственностью сельскохозяйственное предприятие им. Ленина, ИНН: 0217995055
основание государственной регистрации:		'Договор аренды земельного участка, находящегося в общей (долевой) собственности граждан, при множественности лиц на стороне арендодателей' №б/н от 07.04.2015	

Государственный регистратор		ФГИС ЕГРН
полное наименование должности	подпись	инициалы, фамилия

М.П.

<b>Земельный участок</b>			
(вид объекта недвижимости)			
Лист № ____ Раздела <u>2</u>	Всего листов раздела <u>2</u> : ____	Всего разделов: ____	Всего листов выписки: ____
14.09.2021 № 99/2021/417323609			
Кадастровый номер:		02:17:000000:956	

1.	Правообладатель (правообладатели):	1.52.	Билалова Ляйсан Радиловна
2.	Вид, номер и дата государственной регистрации права:	2.52.	Долевая собственность, № 02-04/130-04/230/003/2015-329/1 от 13.02.2015, 1/544
Ограничение прав и обременение объекта недвижимости:			
3.	3.52.1.	вид:	Аренда (в том числе, субаренда)
		дата государственной регистрации:	10.04.2015
		номер государственной регистрации:	02-04/130-04/230/006/2015-763/2
		срок, на который установлено ограничение прав и обременение объекта недвижимости:	с 10.04.2015 НА 25 ЛЕТ
		лицо, в пользу которого установлено ограничение прав и обременение объекта недвижимости:	Общество с ограниченной ответственностью сельскохозяйственное предприятие им. Ленина, ИНН: 0217995055
основание государственной регистрации:		'Договор аренды земельного участка, находящегося в общей (долевой) собственности граждан, при множественности лиц на стороне арендодателей' №б/н от 07.04.2015	

Государственный регистратор		ФГИС ЕГРН
полное наименование должности	подпись	инициалы, фамилия

М.П.



<b>Земельный участок</b>			
(вид объекта недвижимости)			
Лист № <u>    </u> Раздела <u> 2 </u>	Всего листов раздела <u> 2 </u> : <u>    </u>	Всего разделов: <u>    </u>	Всего листов выписки: <u>    </u>
<b>14.09.2021 № 99/2021/417323609</b>			
Кадастровый номер:		<b>02:17:000000:956</b>	

1.	Правообладатель (правообладатели):	1.53.	Ягафарова Гульсина
2.	Вид, номер и дата государственной регистрации права:	2.53.	Долевая собственность, № 02-04/130-04/230/003/2015-337/1 от 13.02.2015, 1/544
Ограничение прав и обременение объекта недвижимости:			
3.	3.53.1.	вид:	Аренда (в том числе, субаренда)
		дата государственной регистрации:	10.04.2015
		номер государственной регистрации:	02-04/130-04/230/006/2015-763/2
		срок, на который установлено ограничение прав и обременение объекта недвижимости:	с 10.04.2015 НА 25 ЛЕТ
		лицо, в пользу которого установлено ограничение прав и обременение объекта недвижимости:	Общество с ограниченной ответственностью сельскохозяйственное предприятие им. Ленина, ИНН: 0217995055
		основание государственной регистрации:	'Договор аренды земельного участка, находящегося в общей (долевой) собственности граждан, при множественности лиц на стороне арендодателей' №б/н от 07.04.2015

Государственный регистратор		ФГИС ЕГРН
полное наименование должности	подпись	инициалы, фамилия

М.П.

<b>Земельный участок</b>			
(вид объекта недвижимости)			
Лист № <u>    </u> Раздела <u> 2 </u>	Всего листов раздела <u> 2 </u> : <u>    </u>	Всего разделов: <u>    </u>	Всего листов выписки: <u>    </u>
<b>14.09.2021 № 99/2021/417323609</b>			
Кадастровый номер:		<b>02:17:000000:956</b>	

1.	Правообладатель (правообладатели):	1.54.	Нуртдинов Фидавиль Фаткылбаянович
2.	Вид, номер и дата государственной регистрации права:	2.54.	Долевая собственность, № 02-04/130-04/230/003/2015-335/1 от 13.02.2015, 1/544
Ограничение прав и обременение объекта недвижимости:			
3.	3.54.1.	вид:	Аренда (в том числе, субаренда)
		дата государственной регистрации:	10.04.2015
		номер государственной регистрации:	02-04/130-04/230/006/2015-763/2
		срок, на который установлено ограничение прав и обременение объекта недвижимости:	с 10.04.2015 НА 25 ЛЕТ
		лицо, в пользу которого установлено ограничение прав и обременение объекта недвижимости:	Общество с ограниченной ответственностью сельскохозяйственное предприятие им. Ленина, ИНН: 0217995055
		основание государственной регистрации:	'Договор аренды земельного участка, находящегося в общей (долевой) собственности граждан, при множественности лиц на стороне арендодателей' №б/н от 07.04.2015

Государственный регистратор		ФГИС ЕГРН
полное наименование должности	подпись	инициалы, фамилия

М.П.

<b>Земельный участок</b>			
(вид объекта недвижимости)			
Лист № ____ Раздела <u>2</u>	Всего листов раздела <u>2</u> : ____	Всего разделов: ____	Всего листов выписки: ____
14.09.2021 № 99/2021/417323609			
Кадастровый номер:		02:17:000000:956	

1.	Правообладатель (правообладатели):	1.55.	Шарафисламов Улфир Закиевич
2.	Вид, номер и дата государственной регистрации права:	2.55.	Долевая собственность, № 02-04/130-04/230/003/2015-323/1 от 13.02.2015, 1/544
Ограничение прав и обременение объекта недвижимости:			
3.	3.55.1.	вид:	Аренда (в том числе, субаренда)
		дата государственной регистрации:	10.04.2015
		номер государственной регистрации:	02-04/130-04/230/006/2015-763/2
		срок, на который установлено ограничение прав и обременение объекта недвижимости:	с 10.04.2015 НА 25 ЛЕТ
		лицо, в пользу которого установлено ограничение прав и обременение объекта недвижимости:	Общество с ограниченной ответственностью сельскохозяйственное предприятие им. Ленина, ИНН: 0217995055
основание государственной регистрации:		'Договор аренды земельного участка, находящегося в общей (долевой) собственности граждан, при множественности лиц на стороне арендодателей' №б/н от 07.04.2015	

Государственный регистратор		ФГИС ЕГРН
полное наименование должности	подпись	инициалы, фамилия

М.П.

<b>Земельный участок</b>			
(вид объекта недвижимости)			
Лист № ____ Раздела <u>2</u>	Всего листов раздела <u>2</u> : ____	Всего разделов: ____	Всего листов выписки: ____
14.09.2021 № 99/2021/417323609			
Кадастровый номер:		02:17:000000:956	

1.	Правообладатель (правообладатели):	1.56.	Мугаллимова Альфиса Мавлитдиновна
2.	Вид, номер и дата государственной регистрации права:	2.56.	Долевая собственность, № 02-04/130-04/230/003/2015-333/1 от 13.02.2015, 1/544
Ограничение прав и обременение объекта недвижимости:			
3.	3.56.1.	вид:	Аренда (в том числе, субаренда)
		дата государственной регистрации:	10.04.2015
		номер государственной регистрации:	02-04/130-04/230/006/2015-763/2
		срок, на который установлено ограничение прав и обременение объекта недвижимости:	с 10.04.2015 НА 25 ЛЕТ
		лицо, в пользу которого установлено ограничение прав и обременение объекта недвижимости:	Общество с ограниченной ответственностью сельскохозяйственное предприятие им. Ленина, ИНН: 0217995055
основание государственной регистрации:		'Договор аренды земельного участка, находящегося в общей (долевой) собственности граждан, при множественности лиц на стороне арендодателей' №б/н от 07.04.2015	

Государственный регистратор		ФГИС ЕГРН
полное наименование должности	подпись	инициалы, фамилия

М.П.

<b>Земельный участок</b>			
(вид объекта недвижимости)			
Лист № ____ Раздела <u>2</u>	Всего листов раздела <u>2</u> : ____	Всего разделов: ____	Всего листов выписки: ____
14.09.2021 № 99/2021/417323609			
Кадастровый номер:		02:17:000000:956	

1.	Правообладатель (правообладатели):	1.57.	Басиров Рустем Римович
2.	Вид, номер и дата государственной регистрации права:	2.57.	Долевая собственность, № 02-04/130-04/230/003/2015-281/1 от 13.02.2015, 1/544
Ограничение прав и обременение объекта недвижимости:			
3.	3.57.1.	вид:	Аренда (в том числе, субаренда)
		дата государственной регистрации:	10.04.2015
		номер государственной регистрации:	02-04/130-04/230/006/2015-763/2
		срок, на который установлено ограничение прав и обременение объекта недвижимости:	с 10.04.2015 НА 25 ЛЕТ
		лицо, в пользу которого установлено ограничение прав и обременение объекта недвижимости:	Общество с ограниченной ответственностью сельскохозяйственное предприятие им. Ленина, ИНН: 0217995055
		основание государственной регистрации:	'Договор аренды земельного участка, находящегося в общей (долевой) собственности граждан, при множественности лиц на стороне арендодателей' №б/н от 07.04.2015

Государственный регистратор		ФГИС ЕГРН
полное наименование должности	подпись	инициалы, фамилия

М.П.

<b>Земельный участок</b>			
(вид объекта недвижимости)			
Лист № ____ Раздела <u>2</u>	Всего листов раздела <u>2</u> : ____	Всего разделов: ____	Всего листов выписки: ____
14.09.2021 № 99/2021/417323609			
Кадастровый номер:		02:17:000000:956	

1.	Правообладатель (правообладатели):	1.58.	Фаезов Ринат Сагитович
2.	Вид, номер и дата государственной регистрации права:	2.58.	Долевая собственность, № 02-04/130-04/230/003/2015-272/1 от 13.02.2015, 1/544
Ограничение прав и обременение объекта недвижимости:			
3.	3.58.1.	вид:	Аренда (в том числе, субаренда)
		дата государственной регистрации:	10.04.2015
		номер государственной регистрации:	02-04/130-04/230/006/2015-763/2
		срок, на который установлено ограничение прав и обременение объекта недвижимости:	с 10.04.2015 НА 25 ЛЕТ
		лицо, в пользу которого установлено ограничение прав и обременение объекта недвижимости:	Общество с ограниченной ответственностью сельскохозяйственное предприятие им. Ленина, ИНН: 0217995055
		основание государственной регистрации:	'Договор аренды земельного участка, находящегося в общей (долевой) собственности граждан, при множественности лиц на стороне арендодателей' №б/н от 07.04.2015

Государственный регистратор		ФГИС ЕГРН
полное наименование должности	подпись	инициалы, фамилия

М.П.

<b>Земельный участок</b>			
(вид объекта недвижимости)			
Лист № <u>   </u> Раздела <u> 2 </u>	Всего листов раздела <u> 2 </u> : <u>   </u>	Всего разделов: <u>   </u>	Всего листов выписки: <u>   </u>
14.09.2021 № 99/2021/417323609			
Кадастровый номер:		02:17:000000:956	

1.	Правообладатель (правообладатели):	1.59.	Габидуллин Ирек Загитович
2.	Вид, номер и дата государственной регистрации права:	2.59.	Долевая собственность, № 02-04/130-04/230/003/2015-293/1 от 13.02.2015, 1/544
Ограничение прав и обременение объекта недвижимости:			
3.	3.59.1.	вид:	Аренда (в том числе, субаренда)
		дата государственной регистрации:	10.04.2015
		номер государственной регистрации:	02-04/130-04/230/006/2015-763/2
		срок, на который установлено ограничение прав и обременение объекта недвижимости:	с 10.04.2015 НА 25 ЛЕТ
		лицо, в пользу которого установлено ограничение прав и обременение объекта недвижимости:	Общество с ограниченной ответственностью сельскохозяйственное предприятие им. Ленина, ИНН: 0217995055
основание государственной регистрации:		'Договор аренды земельного участка, находящегося в общей (долевой) собственности граждан, при множественности лиц на стороне арендодателей' №б/н от 07.04.2015	

Государственный регистратор		ФГИС ЕГРН
полное наименование должности	подпись	инициалы, фамилия

М.П.

<b>Земельный участок</b>			
(вид объекта недвижимости)			
Лист № <u>   </u> Раздела <u> 2 </u>	Всего листов раздела <u> 2 </u> : <u>   </u>	Всего разделов: <u>   </u>	Всего листов выписки: <u>   </u>
14.09.2021 № 99/2021/417323609			
Кадастровый номер:		02:17:000000:956	

1.	Правообладатель (правообладатели):	1.60.	Гилемьянов Альберт Фанилович
2.	Вид, номер и дата государственной регистрации права:	2.60.	Долевая собственность, № 02-04/130-04/230/003/2015-422/1 от 13.02.2015, 1/544
Ограничение прав и обременение объекта недвижимости:			
3.	3.60.1.	вид:	Аренда (в том числе, субаренда)
		дата государственной регистрации:	10.04.2015
		номер государственной регистрации:	02-04/130-04/230/006/2015-763/2
		срок, на который установлено ограничение прав и обременение объекта недвижимости:	с 10.04.2015 НА 25 ЛЕТ
		лицо, в пользу которого установлено ограничение прав и обременение объекта недвижимости:	Общество с ограниченной ответственностью сельскохозяйственное предприятие им. Ленина, ИНН: 0217995055
основание государственной регистрации:		'Договор аренды земельного участка, находящегося в общей (долевой) собственности граждан, при множественности лиц на стороне арендодателей' №б/н от 07.04.2015	

Государственный регистратор		ФГИС ЕГРН
полное наименование должности	подпись	инициалы, фамилия

М.П.

<b>Земельный участок</b>			
(вид объекта недвижимости)			
Лист № <u>   </u> Раздела <u> 2 </u>	Всего листов раздела <u> 2 </u> : <u>   </u>	Всего разделов: <u>   </u>	Всего листов выписки: <u>   </u>
14.09.2021 № 99/2021/417323609			
Кадастровый номер:		02:17:000000:956	

1.	Правообладатель (правообладатели):	1.61.	Галяутдинов Риф Адгамович
2.	Вид, номер и дата государственной регистрации права:	2.61.	Долевая собственность, № 02-04/130-04/230/003/2015-409/1 от 13.02.2015, 1/544
Ограничение прав и обременение объекта недвижимости:			
3.	3.61.1.	вид:	Аренда (в том числе, субаренда)
		дата государственной регистрации:	10.04.2015
		номер государственной регистрации:	02-04/130-04/230/006/2015-763/2
		срок, на который установлено ограничение прав и обременение объекта недвижимости:	с 10.04.2015 НА 25 ЛЕТ
		лицо, в пользу которого установлено ограничение прав и обременение объекта недвижимости:	Общество с ограниченной ответственностью сельскохозяйственное предприятие им. Ленина, ИНН: 0217995055
основание государственной регистрации:		'Договор аренды земельного участка, находящегося в общей (долевой) собственности граждан, при множественности лиц на стороне арендодателей' №б/н от 07.04.2015	

Государственный регистратор		ФГИС ЕГРН
полное наименование должности	подпись	инициалы, фамилия

М.П.

<b>Земельный участок</b>			
(вид объекта недвижимости)			
Лист № <u>   </u> Раздела <u> 2 </u>	Всего листов раздела <u> 2 </u> : <u>   </u>	Всего разделов: <u>   </u>	Всего листов выписки: <u>   </u>
14.09.2021 № 99/2021/417323609			
Кадастровый номер:		02:17:000000:956	

1.	Правообладатель (правообладатели):	1.62.	Билалов Флорис Казиханович
2.	Вид, номер и дата государственной регистрации права:	2.62.	Долевая собственность, № 02-04/130-04/230/003/2015-287/1 от 13.02.2015, 1/544
Ограничение прав и обременение объекта недвижимости:			
3.	3.62.1.	вид:	Аренда (в том числе, субаренда)
		дата государственной регистрации:	10.04.2015
		номер государственной регистрации:	02-04/130-04/230/006/2015-763/2
		срок, на который установлено ограничение прав и обременение объекта недвижимости:	с 10.04.2015 НА 25 ЛЕТ
		лицо, в пользу которого установлено ограничение прав и обременение объекта недвижимости:	Общество с ограниченной ответственностью сельскохозяйственное предприятие им. Ленина, ИНН: 0217995055
основание государственной регистрации:		'Договор аренды земельного участка, находящегося в общей (долевой) собственности граждан, при множественности лиц на стороне арендодателей' №б/н от 07.04.2015	

Государственный регистратор		ФГИС ЕГРН
полное наименование должности	подпись	инициалы, фамилия

М.П.

<b>Земельный участок</b>			
(вид объекта недвижимости)			
Лист № ____ Раздела <u>2</u>	Всего листов раздела <u>2</u> : ____	Всего разделов: ____	Всего листов выписки: ____
14.09.2021 № 99/2021/417323609			
Кадастровый номер:		02:17:000000:956	

1.	Правообладатель (правообладатели):	1.63.	Ахметьянов Вильдан Рафитович
2.	Вид, номер и дата государственной регистрации права:	2.63.	Долевая собственность, № 02-04/130-04/230/003/2015-262/1 от 13.02.2015, 1/544
Ограничение прав и обременение объекта недвижимости:			
3.	3.63.1.	вид:	Аренда (в том числе, субаренда)
		дата государственной регистрации:	10.04.2015
		номер государственной регистрации:	02-04/130-04/230/006/2015-763/2
		срок, на который установлено ограничение прав и обременение объекта недвижимости:	с 10.04.2015 НА 25 ЛЕТ
		лицо, в пользу которого установлено ограничение прав и обременение объекта недвижимости:	Общество с ограниченной ответственностью сельскохозяйственное предприятие им. Ленина, ИНН: 0217995055
основание государственной регистрации:		'Договор аренды земельного участка, находящегося в общей (долевой) собственности граждан, при множественности лиц на стороне арендодателей' №б/н от 07.04.2015	

Государственный регистратор		ФГИС ЕГРН
полное наименование должности	подпись	инициалы, фамилия

М.П.

<b>Земельный участок</b>			
(вид объекта недвижимости)			
Лист № ____ Раздела <u>2</u>	Всего листов раздела <u>2</u> : ____	Всего разделов: ____	Всего листов выписки: ____
14.09.2021 № 99/2021/417323609			
Кадастровый номер:		02:17:000000:956	

1.	Правообладатель (правообладатели):	1.64.	Шакирьянов Равис Мирзаханович
2.	Вид, номер и дата государственной регистрации права:	2.64.	Долевая собственность, № 02-04/130-04/230/003/2015-318/1 от 13.02.2015, 1/544
Ограничение прав и обременение объекта недвижимости:			
3.	3.64.1.	вид:	Аренда (в том числе, субаренда)
		дата государственной регистрации:	10.04.2015
		номер государственной регистрации:	02-04/130-04/230/006/2015-763/2
		срок, на который установлено ограничение прав и обременение объекта недвижимости:	с 10.04.2015 НА 25 ЛЕТ
		лицо, в пользу которого установлено ограничение прав и обременение объекта недвижимости:	Общество с ограниченной ответственностью сельскохозяйственное предприятие им. Ленина, ИНН: 0217995055
основание государственной регистрации:		'Договор аренды земельного участка, находящегося в общей (долевой) собственности граждан, при множественности лиц на стороне арендодателей' №б/н от 07.04.2015	

Государственный регистратор		ФГИС ЕГРН
полное наименование должности	подпись	инициалы, фамилия

М.П.

<b>Земельный участок</b>			
(вид объекта недвижимости)			
Лист № <u>    </u> Раздела <u> 2 </u>	Всего листов раздела <u> 2 </u> : <u>    </u>	Всего разделов: <u>    </u>	Всего листов выписки: <u>    </u>
14.09.2021 № 99/2021/417323609			
Кадастровый номер:		02:17:000000:956	

1.	Правообладатель (правообладатели):	1.65.	Назмутдинов Ирек Рафитович
2.	Вид, номер и дата государственной регистрации права:	2.65.	Долевая собственность, № 02-04/130-04/230/003/2015-266/1 от 13.02.2015, 1/544
Ограничение прав и обременение объекта недвижимости:			
3.	3.65.1.	вид:	Аренда (в том числе, субаренда)
		дата государственной регистрации:	10.04.2015
		номер государственной регистрации:	02-04/130-04/230/006/2015-763/2
		срок, на который установлено ограничение прав и обременение объекта недвижимости:	с 10.04.2015 НА 25 ЛЕТ
		лицо, в пользу которого установлено ограничение прав и обременение объекта недвижимости:	Общество с ограниченной ответственностью сельскохозяйственное предприятие им. Ленина, ИНН: 0217995055
		основание государственной регистрации:	'Договор аренды земельного участка, находящегося в общей (долевой) собственности граждан, при множественности лиц на стороне арендодателей' №б/н от 07.04.2015

Государственный регистратор		ФГИС ЕГРН
полное наименование должности	подпись	инициалы, фамилия

М.П.

<b>Земельный участок</b>			
(вид объекта недвижимости)			
Лист № <u>    </u> Раздела <u> 2 </u>	Всего листов раздела <u> 2 </u> : <u>    </u>	Всего разделов: <u>    </u>	Всего листов выписки: <u>    </u>
14.09.2021 № 99/2021/417323609			
Кадастровый номер:		02:17:000000:956	

1.	Правообладатель (правообладатели):	1.66.	Садиков Явдат Суфиярович
2.	Вид, номер и дата государственной регистрации права:	2.66.	Долевая собственность, № 02-04/130-04/230/003/2015-268/1 от 13.02.2015, 1/544
Ограничение прав и обременение объекта недвижимости:			
3.	3.66.1.	вид:	Аренда (в том числе, субаренда)
		дата государственной регистрации:	10.04.2015
		номер государственной регистрации:	02-04/130-04/230/006/2015-763/2
		срок, на который установлено ограничение прав и обременение объекта недвижимости:	с 10.04.2015 НА 25 ЛЕТ
		лицо, в пользу которого установлено ограничение прав и обременение объекта недвижимости:	Общество с ограниченной ответственностью сельскохозяйственное предприятие им. Ленина, ИНН: 0217995055
		основание государственной регистрации:	'Договор аренды земельного участка, находящегося в общей (долевой) собственности граждан, при множественности лиц на стороне арендодателей' №б/н от 07.04.2015

Государственный регистратор		ФГИС ЕГРН
полное наименование должности	подпись	инициалы, фамилия

М.П.

<b>Земельный участок</b>			
(вид объекта недвижимости)			
Лист № ____ Раздела <u>2</u>	Всего листов раздела <u>2</u> : ____	Всего разделов: ____	Всего листов выписки: ____
14.09.2021 № 99/2021/417323609			
Кадастровый номер:		02:17:000000:956	

1.	Правообладатель (правообладатели):	1.67.	Назмутдинов Ришат Рафитович
2.	Вид, номер и дата государственной регистрации права:	2.67.	Долевая собственность, № 02-04/130-04/230/003/2015-289/1 от 13.02.2015, 1/544
Ограничение прав и обременение объекта недвижимости:			
3.	3.67.1.	вид:	Аренда (в том числе, субаренда)
		дата государственной регистрации:	10.04.2015
		номер государственной регистрации:	02-04/130-04/230/006/2015-763/2
		срок, на который установлено ограничение прав и обременение объекта недвижимости:	с 10.04.2015 НА 25 ЛЕТ
		лицо, в пользу которого установлено ограничение прав и обременение объекта недвижимости:	Общество с ограниченной ответственностью сельскохозяйственное предприятие им. Ленина, ИНН: 0217995055
основание государственной регистрации:		'Договор аренды земельного участка, находящегося в общей (долевой) собственности граждан, при множественности лиц на стороне арендодателей' №б/н от 07.04.2015	

Государственный регистратор		ФГИС ЕГРН
полное наименование должности	подпись	инициалы, фамилия

М.П.

<b>Земельный участок</b>			
(вид объекта недвижимости)			
Лист № ____ Раздела <u>2</u>	Всего листов раздела <u>2</u> : ____	Всего разделов: ____	Всего листов выписки: ____
14.09.2021 № 99/2021/417323609			
Кадастровый номер:		02:17:000000:956	

1.	Правообладатель (правообладатели):	1.68.	Хазинуллин Радик Урхулбаянович
2.	Вид, номер и дата государственной регистрации права:	2.68.	Долевая собственность, № 02-04/130-04/230/003/2015-313/1 от 13.02.2015, 1/544
Ограничение прав и обременение объекта недвижимости:			
3.	3.68.1.	вид:	Аренда (в том числе, субаренда)
		дата государственной регистрации:	10.04.2015
		номер государственной регистрации:	02-04/130-04/230/006/2015-763/2
		срок, на который установлено ограничение прав и обременение объекта недвижимости:	с 10.04.2015 НА 25 ЛЕТ
		лицо, в пользу которого установлено ограничение прав и обременение объекта недвижимости:	Общество с ограниченной ответственностью сельскохозяйственное предприятие им. Ленина, ИНН: 0217995055
основание государственной регистрации:		'Договор аренды земельного участка, находящегося в общей (долевой) собственности граждан, при множественности лиц на стороне арендодателей' №б/н от 07.04.2015	

Государственный регистратор		ФГИС ЕГРН
полное наименование должности	подпись	инициалы, фамилия

М.П.



<b>Земельный участок</b>			
(вид объекта недвижимости)			
Лист № ____ Раздела <u>2</u>	Всего листов раздела <u>2</u> : ____	Всего разделов: ____	Всего листов выписки: ____
14.09.2021 № 99/2021/417323609			
Кадастровый номер:		02:17:000000:956	

1.	Правообладатель (правообладатели):	1.69.	Назмутдинов Азат Рафитович
2.	Вид, номер и дата государственной регистрации права:	2.69.	Долевая собственность, № 02-04/130-04/230/003/2015-253/1 от 13.02.2015, 1/544
Ограничение прав и обременение объекта недвижимости:			
3.	3.69.1.	вид:	Аренда (в том числе, субаренда)
		дата государственной регистрации:	10.04.2015
		номер государственной регистрации:	02-04/130-04/230/006/2015-763/2
		срок, на который установлено ограничение прав и обременение объекта недвижимости:	с 10.04.2015 НА 25 ЛЕТ
		лицо, в пользу которого установлено ограничение прав и обременение объекта недвижимости:	Общество с ограниченной ответственностью сельскохозяйственное предприятие им. Ленина, ИНН: 0217995055
		основание государственной регистрации:	'Договор аренды земельного участка, находящегося в общей (долевой) собственности граждан, при множественности лиц на стороне арендодателей' №б/н от 07.04.2015

Государственный регистратор		ФГИС ЕГРН
полное наименование должности	подпись	инициалы, фамилия

М.П.

<b>Земельный участок</b>			
(вид объекта недвижимости)			
Лист № ____ Раздела <u>2</u>	Всего листов раздела <u>2</u> : ____	Всего разделов: ____	Всего листов выписки: ____
14.09.2021 № 99/2021/417323609			
Кадастровый номер:		02:17:000000:956	

1.	Правообладатель (правообладатели):	1.70.	Сабиров Ямил Амирянович
2.	Вид, номер и дата государственной регистрации права:	2.70.	Долевая собственность, № 02-04/130-04/230/003/2015-305/1 от 13.02.2015, 1/544
Ограничение прав и обременение объекта недвижимости:			
3.	3.70.1.	вид:	Аренда (в том числе, субаренда)
		дата государственной регистрации:	10.04.2015
		номер государственной регистрации:	02-04/130-04/230/006/2015-763/2
		срок, на который установлено ограничение прав и обременение объекта недвижимости:	с 10.04.2015 НА 25 ЛЕТ
		лицо, в пользу которого установлено ограничение прав и обременение объекта недвижимости:	Общество с ограниченной ответственностью сельскохозяйственное предприятие им. Ленина, ИНН: 0217995055
		основание государственной регистрации:	'Договор аренды земельного участка, находящегося в общей (долевой) собственности граждан, при множественности лиц на стороне арендодателей' №б/н от 07.04.2015

Государственный регистратор		ФГИС ЕГРН
полное наименование должности	подпись	инициалы, фамилия

М.П.

<b>Земельный участок</b>			
(вид объекта недвижимости)			
Лист № ____ Раздела <u>2</u>	Всего листов раздела <u>2</u> : ____	Всего разделов: ____	Всего листов выписки: ____
14.09.2021 № 99/2021/417323609			
Кадастровый номер:		02:17:000000:956	

1.	Правообладатель (правообладатели):	1.71.	Мусин Сагит Хамитович
2.	Вид, номер и дата государственной регистрации права:	2.71.	Долевая собственность, № 02-04/130-04/230/003/2015-279/1 от 13.02.2015, 1/544
Ограничение прав и обременение объекта недвижимости:			
3.	3.71.1.	вид:	Аренда (в том числе, субаренда)
		дата государственной регистрации:	10.04.2015
		номер государственной регистрации:	02-04/130-04/230/006/2015-763/2
		срок, на который установлено ограничение прав и обременение объекта недвижимости:	с 10.04.2015 НА 25 ЛЕТ
		лицо, в пользу которого установлено ограничение прав и обременение объекта недвижимости:	Общество с ограниченной ответственностью сельскохозяйственное предприятие им. Ленина, ИНН: 0217995055
основание государственной регистрации:		'Договор аренды земельного участка, находящегося в общей (долевой) собственности граждан, при множественности лиц на стороне арендодателей' №б/н от 07.04.2015	

Государственный регистратор		ФГИС ЕГРН
полное наименование должности	подпись	инициалы, фамилия

М.П.

<b>Земельный участок</b>			
(вид объекта недвижимости)			
Лист № ____ Раздела <u>2</u>	Всего листов раздела <u>2</u> : ____	Всего разделов: ____	Всего листов выписки: ____
14.09.2021 № 99/2021/417323609			
Кадастровый номер:		02:17:000000:956	

1.	Правообладатель (правообладатели):	1.72.	Хасанов Радик Газнавинович
2.	Вид, номер и дата государственной регистрации права:	2.72.	Долевая собственность, № 02-04/130-04/230/003/2015-307/1 от 13.02.2015, 1/544
Ограничение прав и обременение объекта недвижимости:			
3.	3.72.1.	вид:	Аренда (в том числе, субаренда)
		дата государственной регистрации:	10.04.2015
		номер государственной регистрации:	02-04/130-04/230/006/2015-763/2
		срок, на который установлено ограничение прав и обременение объекта недвижимости:	с 10.04.2015 НА 25 ЛЕТ
		лицо, в пользу которого установлено ограничение прав и обременение объекта недвижимости:	Общество с ограниченной ответственностью сельскохозяйственное предприятие им. Ленина, ИНН: 0217995055
основание государственной регистрации:		'Договор аренды земельного участка, находящегося в общей (долевой) собственности граждан, при множественности лиц на стороне арендодателей' №б/н от 07.04.2015	

Государственный регистратор		ФГИС ЕГРН
полное наименование должности	подпись	инициалы, фамилия

М.П.

<b>Земельный участок</b>			
(вид объекта недвижимости)			
Лист № <u>   </u> Раздела <u> 2 </u>	Всего листов раздела <u> 2 </u> : <u>   </u>	Всего разделов: <u>   </u>	Всего листов выписки: <u>   </u>
14.09.2021 № 99/2021/417323609			
Кадастровый номер:		02:17:000000:956	

1.	Правообладатель (правообладатели):	1.73.	Нафиков Раудаг Байзавиевич
2.	Вид, номер и дата государственной регистрации права:	2.73.	Долевая собственность, № 02-04/130-04/230/003/2015-414/1 от 13.02.2015, 1/544
Ограничение прав и обременение объекта недвижимости:			
3.	3.73.1.	вид:	Аренда (в том числе, субаренда)
		дата государственной регистрации:	10.04.2015
		номер государственной регистрации:	02-04/130-04/230/006/2015-763/2
		срок, на который установлено ограничение прав и обременение объекта недвижимости:	с 10.04.2015 НА 25 ЛЕТ
		лицо, в пользу которого установлено ограничение прав и обременение объекта недвижимости:	Общество с ограниченной ответственностью сельскохозяйственное предприятие им. Ленина, ИНН: 0217995055
		основание государственной регистрации:	'Договор аренды земельного участка, находящегося в общей (долевой) собственности граждан, при множественности лиц на стороне арендодателей' №б/н от 07.04.2015

Государственный регистратор		ФГИС ЕГРН
полное наименование должности	подпись	инициалы, фамилия

М.П.

<b>Земельный участок</b>			
(вид объекта недвижимости)			
Лист № <u>   </u> Раздела <u> 2 </u>	Всего листов раздела <u> 2 </u> : <u>   </u>	Всего разделов: <u>   </u>	Всего листов выписки: <u>   </u>
14.09.2021 № 99/2021/417323609			
Кадастровый номер:		02:17:000000:956	

1.	Правообладатель (правообладатели):	1.74.	Манапов Разиф Узбакович
2.	Вид, номер и дата государственной регистрации права:	2.74.	Долевая собственность, № 02-04/130-04/230/003/2015-424/1 от 13.02.2015, 1/544
Ограничение прав и обременение объекта недвижимости:			
3.	3.74.1.	вид:	Аренда (в том числе, субаренда)
		дата государственной регистрации:	10.04.2015
		номер государственной регистрации:	02-04/130-04/230/006/2015-763/2
		срок, на который установлено ограничение прав и обременение объекта недвижимости:	с 10.04.2015 НА 25 ЛЕТ
		лицо, в пользу которого установлено ограничение прав и обременение объекта недвижимости:	Общество с ограниченной ответственностью сельскохозяйственное предприятие им. Ленина, ИНН: 0217995055
		основание государственной регистрации:	'Договор аренды земельного участка, находящегося в общей (долевой) собственности граждан, при множественности лиц на стороне арендодателей' №б/н от 07.04.2015

Государственный регистратор		ФГИС ЕГРН
полное наименование должности	подпись	инициалы, фамилия

М.П.

<b>Земельный участок</b>			
(вид объекта недвижимости)			
Лист № ____ Раздела <u>2</u>	Всего листов раздела <u>2</u> : ____	Всего разделов: ____	Всего листов выписки: ____
14.09.2021 № 99/2021/417323609			
Кадастровый номер:		02:17:000000:956	

1.	Правообладатель (правообладатели):	1.75.	Лугманов Хабириян Закирянович
2.	Вид, номер и дата государственной регистрации права:	2.75.	Долевая собственность, № 02-04/130-04/230/003/2015-298/1 от 13.02.2015, 1/544
Ограничение прав и обременение объекта недвижимости:			
3.	3.75.1.	вид:	Аренда (в том числе, субаренда)
		дата государственной регистрации:	10.04.2015
		номер государственной регистрации:	02-04/130-04/230/006/2015-763/2
		срок, на который установлено ограничение прав и обременение объекта недвижимости:	с 10.04.2015 НА 25 ЛЕТ
		лицо, в пользу которого установлено ограничение прав и обременение объекта недвижимости:	Общество с ограниченной ответственностью сельскохозяйственное предприятие им. Ленина, ИНН: 0217995055
основание государственной регистрации:		'Договор аренды земельного участка, находящегося в общей (долевой) собственности граждан, при множественности лиц на стороне арендодателей' №б/н от 07.04.2015	

Государственный регистратор		ФГИС ЕГРН
полное наименование должности	подпись	инициалы, фамилия

М.П.

<b>Земельный участок</b>			
(вид объекта недвижимости)			
Лист № ____ Раздела <u>2</u>	Всего листов раздела <u>2</u> : ____	Всего разделов: ____	Всего листов выписки: ____
14.09.2021 № 99/2021/417323609			
Кадастровый номер:		02:17:000000:956	

1.	Правообладатель (правообладатели):	1.76.	Хазиев Барис Мадисович
2.	Вид, номер и дата государственной регистрации права:	2.76.	Долевая собственность, № 02-04/130-04/230/003/2015-316/1 от 13.02.2015, 1/544
Ограничение прав и обременение объекта недвижимости:			
3.	3.76.1.	вид:	Аренда (в том числе, субаренда)
		дата государственной регистрации:	10.04.2015
		номер государственной регистрации:	02-04/130-04/230/006/2015-763/2
		срок, на который установлено ограничение прав и обременение объекта недвижимости:	с 10.04.2015 НА 25 ЛЕТ
		лицо, в пользу которого установлено ограничение прав и обременение объекта недвижимости:	Общество с ограниченной ответственностью сельскохозяйственное предприятие им. Ленина, ИНН: 0217995055
основание государственной регистрации:		'Договор аренды земельного участка, находящегося в общей (долевой) собственности граждан, при множественности лиц на стороне арендодателей' №б/н от 07.04.2015	

Государственный регистратор		ФГИС ЕГРН
полное наименование должности	подпись	инициалы, фамилия

М.П.

<b>Земельный участок</b>			
(вид объекта недвижимости)			
Лист № ____ Раздела <u>2</u>	Всего листов раздела <u>2</u> : ____	Всего разделов: ____	Всего листов выписки: ____
14.09.2021 № 99/2021/417323609			
Кадастровый номер:		02:17:000000:956	

1.	Правообладатель (правообладатели):	1.77.	Исламов Флорис Рафисович
2.	Вид, номер и дата государственной регистрации права:	2.77.	Долевая собственность, № 02-04/130-04/230/003/2015-264/1 от 13.02.2015, 1/544
Ограничение прав и обременение объекта недвижимости:			
3.	3.77.1.	вид:	Аренда (в том числе, субаренда)
		дата государственной регистрации:	10.04.2015
		номер государственной регистрации:	02-04/130-04/230/006/2015-763/2
		срок, на который установлено ограничение прав и обременение объекта недвижимости:	с 10.04.2015 НА 25 ЛЕТ
		лицо, в пользу которого установлено ограничение прав и обременение объекта недвижимости:	Общество с ограниченной ответственностью сельскохозяйственное предприятие им. Ленина, ИНН: 0217995055
основание государственной регистрации:		'Договор аренды земельного участка, находящегося в общей (долевой) собственности граждан, при множественности лиц на стороне арендодателей' №б/н от 07.04.2015	

Государственный регистратор		ФГИС ЕГРН
полное наименование должности	подпись	инициалы, фамилия

М.П.

<b>Земельный участок</b>			
(вид объекта недвижимости)			
Лист № ____ Раздела <u>2</u>	Всего листов раздела <u>2</u> : ____	Всего разделов: ____	Всего листов выписки: ____
14.09.2021 № 99/2021/417323609			
Кадастровый номер:		02:17:000000:956	

1.	Правообладатель (правообладатели):	1.78.	Мусин Кадир Закиевич
2.	Вид, номер и дата государственной регистрации права:	2.78.	Долевая собственность, № 02-04/130-04/230/003/2015-296/1 от 13.02.2015, 1/544
Ограничение прав и обременение объекта недвижимости:			
3.	3.78.1.	вид:	Аренда (в том числе, субаренда)
		дата государственной регистрации:	10.04.2015
		номер государственной регистрации:	02-04/130-04/230/006/2015-763/2
		срок, на который установлено ограничение прав и обременение объекта недвижимости:	с 10.04.2015 НА 25 ЛЕТ
		лицо, в пользу которого установлено ограничение прав и обременение объекта недвижимости:	Общество с ограниченной ответственностью сельскохозяйственное предприятие им. Ленина, ИНН: 0217995055
основание государственной регистрации:		'Договор аренды земельного участка, находящегося в общей (долевой) собственности граждан, при множественности лиц на стороне арендодателей' №б/н от 07.04.2015	

Государственный регистратор		ФГИС ЕГРН
полное наименование должности	подпись	инициалы, фамилия

М.П.

<b>Земельный участок</b>			
(вид объекта недвижимости)			
Лист № ____ Раздела <u>2</u>	Всего листов раздела <u>2</u> : ____	Всего разделов: ____	Всего листов выписки: ____
14.09.2021 № 99/2021/417323609			
Кадастровый номер:		02:17:000000:956	

1.	Правообладатель (правообладатели):	1.79.	Бахтиев Хавил Раухатович
2.	Вид, номер и дата государственной регистрации права:	2.79.	Долевая собственность, № 02-04/130-04/230/003/2015-418/1 от 13.02.2015, 1/544
Ограничение прав и обременение объекта недвижимости:			
3.	3.79.1.	вид:	Аренда (в том числе, субаренда)
		дата государственной регистрации:	10.04.2015
		номер государственной регистрации:	02-04/130-04/230/006/2015-763/2
		срок, на который установлено ограничение прав и обременение объекта недвижимости:	с 10.04.2015 НА 25 ЛЕТ
		лицо, в пользу которого установлено ограничение прав и обременение объекта недвижимости:	Общество с ограниченной ответственностью сельскохозяйственное предприятие им. Ленина, ИНН: 0217995055
основание государственной регистрации:		'Договор аренды земельного участка, находящегося в общей (долевой) собственности граждан, при множественности лиц на стороне арендодателей' №б/н от 07.04.2015	

Государственный регистратор		ФГИС ЕГРН
полное наименование должности	подпись	инициалы, фамилия

М.П.

<b>Земельный участок</b>			
(вид объекта недвижимости)			
Лист № ____ Раздела <u>2</u>	Всего листов раздела <u>2</u> : ____	Всего разделов: ____	Всего листов выписки: ____
14.09.2021 № 99/2021/417323609			
Кадастровый номер:		02:17:000000:956	

1.	Правообладатель (правообладатели):	1.80.	Фаезов Ильдус Ринатович
2.	Вид, номер и дата государственной регистрации права:	2.80.	Долевая собственность, № 02-04/130-04/230/003/2015-260/1 от 13.02.2015, 1/544
Ограничение прав и обременение объекта недвижимости:			
3.	3.80.1.	вид:	Аренда (в том числе, субаренда)
		дата государственной регистрации:	10.04.2015
		номер государственной регистрации:	02-04/130-04/230/006/2015-763/2
		срок, на который установлено ограничение прав и обременение объекта недвижимости:	с 10.04.2015 НА 25 ЛЕТ
		лицо, в пользу которого установлено ограничение прав и обременение объекта недвижимости:	Общество с ограниченной ответственностью сельскохозяйственное предприятие им. Ленина, ИНН: 0217995055
основание государственной регистрации:		'Договор аренды земельного участка, находящегося в общей (долевой) собственности граждан, при множественности лиц на стороне арендодателей' №б/н от 07.04.2015	

Государственный регистратор		ФГИС ЕГРН
полное наименование должности	подпись	инициалы, фамилия

М.П.

<b>Земельный участок</b>			
(вид объекта недвижимости)			
Лист № ____ Раздела <u>2</u>	Всего листов раздела <u>2</u> : ____	Всего разделов: ____	Всего листов выписки: ____
14.09.2021 № 99/2021/417323609			
Кадастровый номер:		02:17:000000:956	

1.	Правообладатель (правообладатели):	1.81.	Фазезов Файзегаян Нурдавлетович
2.	Вид, номер и дата государственной регистрации права:	2.81.	Долевая собственность, № 02-04/130-04/230/003/2015-270/1 от 13.02.2015, 1/544
Ограничение прав и обременение объекта недвижимости:			
3.	3.81.1.	вид:	Аренда (в том числе, субаренда)
		дата государственной регистрации:	10.04.2015
		номер государственной регистрации:	02-04/130-04/230/006/2015-763/2
		срок, на который установлено ограничение прав и обременение объекта недвижимости:	с 10.04.2015 НА 25 ЛЕТ
		лицо, в пользу которого установлено ограничение прав и обременение объекта недвижимости:	Общество с ограниченной ответственностью сельскохозяйственное предприятие им. Ленина, ИНН: 0217995055
основание государственной регистрации:		'Договор аренды земельного участка, находящегося в общей (долевой) собственности граждан, при множественности лиц на стороне арендодателей' №б/н от 07.04.2015	

Государственный регистратор		ФГИС ЕГРН
полное наименование должности	подпись	инициалы, фамилия

М.П.

<b>Земельный участок</b>			
(вид объекта недвижимости)			
Лист № ____ Раздела <u>2</u>	Всего листов раздела <u>2</u> : ____	Всего разделов: ____	Всего листов выписки: ____
14.09.2021 № 99/2021/417323609			
Кадастровый номер:		02:17:000000:956	

1.	Правообладатель (правообладатели):	1.82.	Садиков Алфит Мубаракович
2.	Вид, номер и дата государственной регистрации права:	2.82.	Долевая собственность, № 02-04/130-04/230/003/2015-258/1 от 13.02.2015, 1/544
Ограничение прав и обременение объекта недвижимости:			
3.	3.82.1.	вид:	Аренда (в том числе, субаренда)
		дата государственной регистрации:	10.04.2015
		номер государственной регистрации:	02-04/130-04/230/006/2015-763/2
		срок, на который установлено ограничение прав и обременение объекта недвижимости:	с 10.04.2015 НА 25 ЛЕТ
		лицо, в пользу которого установлено ограничение прав и обременение объекта недвижимости:	Общество с ограниченной ответственностью сельскохозяйственное предприятие им. Ленина, ИНН: 0217995055
основание государственной регистрации:		'Договор аренды земельного участка, находящегося в общей (долевой) собственности граждан, при множественности лиц на стороне арендодателей' №б/н от 07.04.2015	

Государственный регистратор		ФГИС ЕГРН
полное наименование должности	подпись	инициалы, фамилия

М.П.

<b>Земельный участок</b>			
(вид объекта недвижимости)			
Лист № <u>   </u> Раздела <u> 2 </u>	Всего листов раздела <u> 2 </u> : <u>   </u>	Всего разделов: <u>   </u>	Всего листов выписки: <u>   </u>
14.09.2021 № 99/2021/417323609			
Кадастровый номер:		02:17:000000:956	

1.	Правообладатель (правообладатели):	1.83.	Садиков Рамиль Рафаилович
2.	Вид, номер и дата государственной регистрации права:	2.83.	Долевая собственность, № 02-04/130-04/230/003/2015-283/1 от 13.02.2015, 1/544
Ограничение прав и обременение объекта недвижимости:			
3.	3.83.1.	вид:	Аренда (в том числе, субаренда)
		дата государственной регистрации:	10.04.2015
		номер государственной регистрации:	02-04/130-04/230/006/2015-763/2
		срок, на который установлено ограничение прав и обременение объекта недвижимости:	с 10.04.2015 НА 25 ЛЕТ
		лицо, в пользу которого установлено ограничение прав и обременение объекта недвижимости:	Общество с ограниченной ответственностью сельскохозяйственное предприятие им. Ленина, ИНН: 0217995055
основание государственной регистрации:		'Договор аренды земельного участка, находящегося в общей (долевой) собственности граждан, при множественности лиц на стороне арендодателей' №б/н от 07.04.2015	

Государственный регистратор		ФГИС ЕГРН
полное наименование должности	подпись	инициалы, фамилия

М.П.

<b>Земельный участок</b>			
(вид объекта недвижимости)			
Лист № <u>   </u> Раздела <u> 2 </u>	Всего листов раздела <u> 2 </u> : <u>   </u>	Всего разделов: <u>   </u>	Всего листов выписки: <u>   </u>
14.09.2021 № 99/2021/417323609			
Кадастровый номер:		02:17:000000:956	

1.	Правообладатель (правообладатели):	1.84.	Садыйкова Муназиля Гусмановна
2.	Вид, номер и дата государственной регистрации права:	2.84.	Долевая собственность, № 02-04/130-04/230/003/2015-301/1 от 13.02.2015, 1/544
Ограничение прав и обременение объекта недвижимости:			
3.	3.84.1.	вид:	Аренда (в том числе, субаренда)
		дата государственной регистрации:	10.04.2015
		номер государственной регистрации:	02-04/130-04/230/006/2015-763/2
		срок, на который установлено ограничение прав и обременение объекта недвижимости:	с 10.04.2015 НА 25 ЛЕТ
		лицо, в пользу которого установлено ограничение прав и обременение объекта недвижимости:	Общество с ограниченной ответственностью сельскохозяйственное предприятие им. Ленина, ИНН: 0217995055
основание государственной регистрации:		'Договор аренды земельного участка, находящегося в общей (долевой) собственности граждан, при множественности лиц на стороне арендодателей' №б/н от 07.04.2015	

Государственный регистратор		ФГИС ЕГРН
полное наименование должности	подпись	инициалы, фамилия

М.П.



<b>Земельный участок</b>			
(вид объекта недвижимости)			
Лист № <u>   </u> Раздела <u> 2 </u>	Всего листов раздела <u> 2 </u> : <u>   </u>	Всего разделов: <u>   </u>	Всего листов выписки: <u>   </u>
14.09.2021 № 99/2021/417323609			
Кадастровый номер:		02:17:000000:956	

1.	Правообладатель (правообладатели):	1.85.	Султанов Рустям Хаматнурович
2.	Вид, номер и дата государственной регистрации права:	2.85.	Долевая собственность, № 02-04/130-04/230/003/2015-303/1 от 13.02.2015, 1/544
Ограничение прав и обременение объекта недвижимости:			
3.	3.85.1.	вид:	Аренда (в том числе, субаренда)
		дата государственной регистрации:	10.04.2015
		номер государственной регистрации:	02-04/130-04/230/006/2015-763/2
		срок, на который установлено ограничение прав и обременение объекта недвижимости:	с 10.04.2015 НА 25 ЛЕТ
		лицо, в пользу которого установлено ограничение прав и обременение объекта недвижимости:	Общество с ограниченной ответственностью сельскохозяйственное предприятие им. Ленина, ИНН: 0217995055
		основание государственной регистрации:	'Договор аренды земельного участка, находящегося в общей (долевой) собственности граждан, при множественности лиц на стороне арендодателей' №б/н от 07.04.2015

Государственный регистратор		ФГИС ЕГРН
полное наименование должности	подпись	инициалы, фамилия

М.П.

<b>Земельный участок</b>			
(вид объекта недвижимости)			
Лист № <u>   </u> Раздела <u> 2 </u>	Всего листов раздела <u> 2 </u> : <u>   </u>	Всего разделов: <u>   </u>	Всего листов выписки: <u>   </u>
14.09.2021 № 99/2021/417323609			
Кадастровый номер:		02:17:000000:956	

1.	Правообладатель (правообладатели):	1.86.	Басирова Гулнара Римовна
2.	Вид, номер и дата государственной регистрации права:	2.86.	Долевая собственность, № 02-04/130-04/230/003/2015-256/1 от 13.02.2015, 1/544
Ограничение прав и обременение объекта недвижимости:			
3.	3.86.1.	вид:	Аренда (в том числе, субаренда)
		дата государственной регистрации:	10.04.2015
		номер государственной регистрации:	02-04/130-04/230/006/2015-763/2
		срок, на который установлено ограничение прав и обременение объекта недвижимости:	с 10.04.2015 НА 25 ЛЕТ
		лицо, в пользу которого установлено ограничение прав и обременение объекта недвижимости:	Общество с ограниченной ответственностью сельскохозяйственное предприятие им. Ленина, ИНН: 0217995055
		основание государственной регистрации:	'Договор аренды земельного участка, находящегося в общей (долевой) собственности граждан, при множественности лиц на стороне арендодателей' №б/н от 07.04.2015

Государственный регистратор		ФГИС ЕГРН
полное наименование должности	подпись	инициалы, фамилия

М.П.

<b>Земельный участок</b>			
(вид объекта недвижимости)			
Лист № <u>    </u> Раздела <u>2</u>	Всего листов раздела <u>2</u> : <u>    </u>	Всего разделов: <u>    </u>	Всего листов выписки: <u>    </u>
14.09.2021 № 99/2021/417323609			
Кадастровый номер:		02:17:000000:956	

1.	Правообладатель (правообладатели):	1.87.	Валиев Илюс Агзамович
2.	Вид, номер и дата государственной регистрации права:	2.87.	Долевая собственность, № 02-04/130-04/230/003/2015-291/1 от 13.02.2015, 1/544
Ограничение прав и обременение объекта недвижимости:			
3.	3.87.1.	вид:	Аренда (в том числе, субаренда)
		дата государственной регистрации:	10.04.2015
		номер государственной регистрации:	02-04/130-04/230/006/2015-763/2
		срок, на который установлено ограничение прав и обременение объекта недвижимости:	с 10.04.2015 НА 25 ЛЕТ
		лицо, в пользу которого установлено ограничение прав и обременение объекта недвижимости:	Общество с ограниченной ответственностью сельскохозяйственное предприятие им. Ленина, ИНН: 0217995055
основание государственной регистрации:		'Договор аренды земельного участка, находящегося в общей (долевой) собственности граждан, при множественности лиц на стороне арендодателей' №б/н от 07.04.2015	

Государственный регистратор		ФГИС ЕГРН
полное наименование должности	подпись	инициалы, фамилия

М.П.

<b>Земельный участок</b>			
(вид объекта недвижимости)			
Лист № <u>    </u> Раздела <u>2</u>	Всего листов раздела <u>2</u> : <u>    </u>	Всего разделов: <u>    </u>	Всего листов выписки: <u>    </u>
14.09.2021 № 99/2021/417323609			
Кадастровый номер:		02:17:000000:956	

1.	Правообладатель (правообладатели):	1.88.	Валиев Мавлетян Хазипович
2.	Вид, номер и дата государственной регистрации права:	2.88.	Долевая собственность, № 02-04/130-04/230/003/2015-277/1 от 13.02.2015, 1/544
Ограничение прав и обременение объекта недвижимости:			
3.	3.88.1.	вид:	Аренда (в том числе, субаренда)
		дата государственной регистрации:	10.04.2015
		номер государственной регистрации:	02-04/130-04/230/006/2015-763/2
		срок, на который установлено ограничение прав и обременение объекта недвижимости:	с 10.04.2015 НА 25 ЛЕТ
		лицо, в пользу которого установлено ограничение прав и обременение объекта недвижимости:	Общество с ограниченной ответственностью сельскохозяйственное предприятие им. Ленина, ИНН: 0217995055
основание государственной регистрации:		'Договор аренды земельного участка, находящегося в общей (долевой) собственности граждан, при множественности лиц на стороне арендодателей' №б/н от 07.04.2015	

Государственный регистратор		ФГИС ЕГРН
полное наименование должности	подпись	инициалы, фамилия

М.П.

<b>Земельный участок</b>			
(вид объекта недвижимости)			
Лист № ____ Раздела <u>2</u>	Всего листов раздела <u>2</u> : ____	Всего разделов: ____	Всего листов выписки: ____
14.09.2021 № 99/2021/417323609			
Кадастровый номер:		02:17:000000:956	

1.	Правообладатель (правообладатели):	1.89.	Хайруллин Илгиз Рависович
2.	Вид, номер и дата государственной регистрации права:	2.89.	Долевая собственность, № 02-04/130-04/230/003/2015-457/1 от 13.02.2015, 1/544
Ограничение прав и обременение объекта недвижимости:			
3.	3.89.1.	вид:	Аренда (в том числе, субаренда)
		дата государственной регистрации:	10.04.2015
		номер государственной регистрации:	02-04/130-04/230/006/2015-763/2
		срок, на который установлено ограничение прав и обременение объекта недвижимости:	с 10.04.2015 НА 25 ЛЕТ
		лицо, в пользу которого установлено ограничение прав и обременение объекта недвижимости:	Общество с ограниченной ответственностью сельскохозяйственное предприятие им. Ленина, ИНН: 0217995055
основание государственной регистрации:		'Договор аренды земельного участка, находящегося в общей (долевой) собственности граждан, при множественности лиц на стороне арендодателей' №б/н от 07.04.2015	

Государственный регистратор		ФГИС ЕГРН
полное наименование должности	подпись	инициалы, фамилия

М.П.

<b>Земельный участок</b>			
(вид объекта недвижимости)			
Лист № ____ Раздела <u>2</u>	Всего листов раздела <u>2</u> : ____	Всего разделов: ____	Всего листов выписки: ____
14.09.2021 № 99/2021/417323609			
Кадастровый номер:		02:17:000000:956	

1.	Правообладатель (правообладатели):	1.90.	Шайхлисламов Фирдавис Анасович
2.	Вид, номер и дата государственной регистрации права:	2.90.	Долевая собственность, № 02-04/130-04/230/003/2015-428/1 от 13.02.2015, 1/544
Ограничение прав и обременение объекта недвижимости:			
3.	3.90.1.	вид:	Аренда (в том числе, субаренда)
		дата государственной регистрации:	10.04.2015
		номер государственной регистрации:	02-04/130-04/230/006/2015-763/2
		срок, на который установлено ограничение прав и обременение объекта недвижимости:	с 10.04.2015 НА 25 ЛЕТ
		лицо, в пользу которого установлено ограничение прав и обременение объекта недвижимости:	Общество с ограниченной ответственностью сельскохозяйственное предприятие им. Ленина, ИНН: 0217995055
основание государственной регистрации:		'Договор аренды земельного участка, находящегося в общей (долевой) собственности граждан, при множественности лиц на стороне арендодателей' №б/н от 07.04.2015	

Государственный регистратор		ФГИС ЕГРН
полное наименование должности	подпись	инициалы, фамилия

М.П.

<b>Земельный участок</b>			
(вид объекта недвижимости)			
Лист № ____ Раздела <u>2</u>	Всего листов раздела <u>2</u> : ____	Всего разделов: ____	Всего листов выписки: ____
14.09.2021 № 99/2021/417323609			
Кадастровый номер:		02:17:000000:956	

1.	Правообладатель (правообладатели):	1.91.	Вторых Разина Разимовна
2.	Вид, номер и дата государственной регистрации права:	2.91.	Долевая собственность, № 02-04/130-04/230/003/2015-472/1 от 13.02.2015, 1/544
Ограничение прав и обременение объекта недвижимости:			
3.	3.91.1.	вид:	Аренда (в том числе, субаренда)
		дата государственной регистрации:	10.04.2015
		номер государственной регистрации:	02-04/130-04/230/006/2015-763/2
		срок, на который установлено ограничение прав и обременение объекта недвижимости:	с 10.04.2015 НА 25 ЛЕТ
		лицо, в пользу которого установлено ограничение прав и обременение объекта недвижимости:	Общество с ограниченной ответственностью сельскохозяйственное предприятие им. Ленина, ИНН: 0217995055
основание государственной регистрации:		'Договор аренды земельного участка, находящегося в общей (долевой) собственности граждан, при множественности лиц на стороне арендодателей' №б/н от 07.04.2015	

Государственный регистратор		ФГИС ЕГРН
полное наименование должности	подпись	инициалы, фамилия

М.П.

<b>Земельный участок</b>			
(вид объекта недвижимости)			
Лист № ____ Раздела <u>2</u>	Всего листов раздела <u>2</u> : ____	Всего разделов: ____	Всего листов выписки: ____
14.09.2021 № 99/2021/417323609			
Кадастровый номер:		02:17:000000:956	

1.	Правообладатель (правообладатели):	1.92.	Фаметдинов Данис Агзамович
2.	Вид, номер и дата государственной регистрации права:	2.92.	Долевая собственность, № 02-04/130-04/230/003/2015-432/1 от 13.02.2015, 1/544
Ограничение прав и обременение объекта недвижимости:			
3.	3.92.1.	вид:	Аренда (в том числе, субаренда)
		дата государственной регистрации:	10.04.2015
		номер государственной регистрации:	02-04/130-04/230/006/2015-763/2
		срок, на который установлено ограничение прав и обременение объекта недвижимости:	с 10.04.2015 НА 25 ЛЕТ
		лицо, в пользу которого установлено ограничение прав и обременение объекта недвижимости:	Общество с ограниченной ответственностью сельскохозяйственное предприятие им. Ленина, ИНН: 0217995055
основание государственной регистрации:		'Договор аренды земельного участка, находящегося в общей (долевой) собственности граждан, при множественности лиц на стороне арендодателей' №б/н от 07.04.2015	

Государственный регистратор		ФГИС ЕГРН
полное наименование должности	подпись	инициалы, фамилия

М.П.

<b>Земельный участок</b>			
(вид объекта недвижимости)			
Лист № <u>    </u> Раздела <u>2</u>	Всего листов раздела <u>2</u> : <u>    </u>	Всего разделов: <u>    </u>	Всего листов выписки: <u>    </u>
<b>14.09.2021 № 99/2021/417323609</b>			
Кадастровый номер:		<b>02:17:000000:956</b>	

1.	Правообладатель (правообладатели):	1.93.	Камалов Гаптелхай Агзамович
2.	Вид, номер и дата государственной регистрации права:	2.93.	Долевая собственность, № 02-04/130-04/230/003/2015-501/1 от 13.02.2015, 1/544
Ограничение прав и обременение объекта недвижимости:			
3.	3.93.1.	вид:	Аренда (в том числе, субаренда)
		дата государственной регистрации:	10.04.2015
		номер государственной регистрации:	02-04/130-04/230/006/2015-763/2
		срок, на который установлено ограничение прав и обременение объекта недвижимости:	с 10.04.2015 НА 25 ЛЕТ
		лицо, в пользу которого установлено ограничение прав и обременение объекта недвижимости:	Общество с ограниченной ответственностью сельскохозяйственное предприятие им. Ленина, ИНН: 0217995055
		основание государственной регистрации:	'Договор аренды земельного участка, находящегося в общей (долевой) собственности граждан, при множественности лиц на стороне арендодателей' №б/н от 07.04.2015

Государственный регистратор		ФГИС ЕГРН
полное наименование должности	подпись	инициалы, фамилия

М.П.

<b>Земельный участок</b>			
(вид объекта недвижимости)			
Лист № <u>    </u> Раздела <u>2</u>	Всего листов раздела <u>2</u> : <u>    </u>	Всего разделов: <u>    </u>	Всего листов выписки: <u>    </u>
<b>14.09.2021 № 99/2021/417323609</b>			
Кадастровый номер:		<b>02:17:000000:956</b>	

1.	Правообладатель (правообладатели):	1.94.	Сибгатуллин Мунир Муллаянович
2.	Вид, номер и дата государственной регистрации права:	2.94.	Долевая собственность, № 02-04/130-04/230/003/2015-441/1 от 13.02.2015, 1/544
Ограничение прав и обременение объекта недвижимости:			
3.	3.94.1.	вид:	Иные ограничения (обременения) прав
		дата государственной регистрации:	09.12.2019
		номер государственной регистрации:	02:17:000000:956-02/131/2019-34
		срок, на который установлено ограничение прав и обременение объекта недвижимости:	
		лицо, в пользу которого установлено ограничение прав и обременение объекта недвижимости:	
		основание государственной регистрации:	'Постановление о запрете на совершение действий по регистрации ' №54824060/0239 от 02.12.2019, Бураевский районный отдел судебных приставов
3.	3.94.2.	вид:	Аренда (в том числе, субаренда)
		дата государственной регистрации:	10.04.2015
		номер государственной регистрации:	02-04/130-04/230/006/2015-763/2
		срок, на который установлено ограничение прав и обременение объекта недвижимости:	с 10.04.2015 НА 25 ЛЕТ
		лицо, в пользу которого установлено ограничение прав и обременение объекта недвижимости:	Общество с ограниченной ответственностью сельскохозяйственное предприятие им. Ленина, ИНН: 0217995055
		основание государственной регистрации:	'Договор аренды земельного участка, находящегося в общей (долевой) собственности граждан, при множественности лиц на стороне арендодателей' №б/н от 07.04.2015

Государственный регистратор		ФГИС ЕГРН
полное наименование должности	подпись	инициалы, фамилия

М.П.

Земельный участок		(вид объекта недвижимости)	
Лист № ____ Раздела <u>2</u>	Всего листов раздела <u>2</u> : ____	Всего разделов: ____	Всего листов выписки: ____
14.09.2021 № 99/2021/417323609			
Кадастровый номер:		02:17:000000:956	
3.94.3.	вид:	Иные ограничения (обременения) прав	
	дата государственной регистрации:	31.05.2019	
	номер государственной регистрации:	02:17:000000:956-02/164/2019-18	
	срок, на который установлено ограничение прав и обременение объекта недвижимости:		
	лицо, в пользу которого установлено ограничение прав и обременение объекта недвижимости:		
	основание государственной регистрации:	'Постановление о запрете на совершение действий по регистрации ' №52237271/0239 от 27.05.2019, Бураевский районный отдел судебных приставов	
3.94.4.	вид:	Иные ограничения (обременения) прав	
	дата государственной регистрации:	18.06.2020	
	номер государственной регистрации:	02:17:000000:956-02/114/2020-186	
	срок, на который установлено ограничение прав и обременение объекта недвижимости:		
	лицо, в пользу которого установлено ограничение прав и обременение объекта недвижимости:		
	основание государственной регистрации:	'Постановление о запрете на совершение действий по регистрации ' №56644481/0239 от 17.06.2020, Бураевское районное отделение судебных приставов	
3.94.5.	вид:	Иные ограничения (обременения) прав	
	дата государственной регистрации:	19.02.2021	
	номер государственной регистрации:	02:17:000000:956-02/370/2021-206	
	срок, на который установлено ограничение прав и обременение объекта недвижимости:		
	лицо, в пользу которого установлено ограничение прав и обременение объекта недвижимости:	не определено	
	основание государственной регистрации:	'Постановление о запрете на совершение действий по регистрации (pdf)' №58441198/0239 от 6735/16/02039-ИП от 21.12.2020, Бураевское районное отделение судебных приставов	

Государственный регистратор		ФГИС ЕГРН
полное наименование должности	подпись	инициалы, фамилия

М.П.

Земельный участок		(вид объекта недвижимости)	
Лист № ____ Раздела <u>2</u>	Всего листов раздела <u>2</u> : ____	Всего разделов: ____	Всего листов выписки: ____
14.09.2021 № 99/2021/417323609			
Кадастровый номер:		02:17:000000:956	
3.94.6.	вид:	Иные ограничения (обременения) прав	
	дата государственной регистрации:	18.06.2020	
	номер государственной регистрации:	02:17:000000:956-02/114/2020-185	
	срок, на который установлено ограничение прав и обременение объекта недвижимости:		
	лицо, в пользу которого установлено ограничение прав и обременение объекта недвижимости:		
	основание государственной регистрации:	'Постановление о запрете на совершение действий по регистрации ' №56644469/0239 от 17.06.2020, Бураевское районное отделение судебных приставов	

Государственный регистратор		ФГИС ЕГРН
полное наименование должности	подпись	инициалы, фамилия

М.П.

<b>Земельный участок</b>			
(вид объекта недвижимости)			
Лист № <u>    </u> Раздела <u> 2 </u>	Всего листов раздела <u> 2 </u> : <u>    </u>	Всего разделов: <u>    </u>	Всего листов выписки: <u>    </u>
14.09.2021 № 99/2021/417323609			
Кадастровый номер:		02:17:000000:956	

1.	Правообладатель (правообладатели):	1.95.	Гилемьянова Гулнара Рафиковна
2.	Вид, номер и дата государственной регистрации права:	2.95.	Долевая собственность, № 02-04/130-04/230/003/2015-452/1 от 13.02.2015, 1/544
Ограничение прав и обременение объекта недвижимости:			
3.	3.95.1.	вид:	Аренда (в том числе, субаренда)
		дата государственной регистрации:	10.04.2015
		номер государственной регистрации:	02-04/130-04/230/006/2015-763/2
		срок, на который установлено ограничение прав и обременение объекта недвижимости:	с 10.04.2015 НА 25 ЛЕТ
		лицо, в пользу которого установлено ограничение прав и обременение объекта недвижимости:	Общество с ограниченной ответственностью сельскохозяйственное предприятие им. Ленина, ИНН: 0217995055
основание государственной регистрации:		'Договор аренды земельного участка, находящегося в общей (долевой) собственности граждан, при множественности лиц на стороне арендодателей' №б/н от 07.04.2015	

Государственный регистратор		ФГИС ЕГРН
полное наименование должности	подпись	инициалы, фамилия

М.П.

<b>Земельный участок</b>			
(вид объекта недвижимости)			
Лист № <u>    </u> Раздела <u> 2 </u>	Всего листов раздела <u> 2 </u> : <u>    </u>	Всего разделов: <u>    </u>	Всего листов выписки: <u>    </u>
14.09.2021 № 99/2021/417323609			
Кадастровый номер:		02:17:000000:956	

1.	Правообладатель (правообладатели):	1.96.	Набиев Даги Сафиевич
2.	Вид, номер и дата государственной регистрации права:	2.96.	Долевая собственность, № 02-04/130-04/230/003/2015-506/1 от 13.02.2015, 1/544
Ограничение прав и обременение объекта недвижимости:			
3.	3.96.1.	вид:	Аренда (в том числе, субаренда)
		дата государственной регистрации:	10.04.2015
		номер государственной регистрации:	02-04/130-04/230/006/2015-763/2
		срок, на который установлено ограничение прав и обременение объекта недвижимости:	с 10.04.2015 НА 25 ЛЕТ
		лицо, в пользу которого установлено ограничение прав и обременение объекта недвижимости:	Общество с ограниченной ответственностью сельскохозяйственное предприятие им. Ленина, ИНН: 0217995055
основание государственной регистрации:		'Договор аренды земельного участка, находящегося в общей (долевой) собственности граждан, при множественности лиц на стороне арендодателей' №б/н от 07.04.2015	

Государственный регистратор		ФГИС ЕГРН
полное наименование должности	подпись	инициалы, фамилия

М.П.

<b>Земельный участок</b>			
(вид объекта недвижимости)			
Лист № ____ Раздела <u>2</u>	Всего листов раздела <u>2</u> : ____	Всего разделов: ____	Всего листов выписки: ____
14.09.2021 № 99/2021/417323609			
Кадастровый номер:		02:17:000000:956	

1.	Правообладатель (правообладатели):	1.97.	Сахаутинов Борис Бадертдинович
2.	Вид, номер и дата государственной регистрации права:	2.97.	Долевая собственность, № 02-04/130-04/230/003/2015-438/1 от 13.02.2015, 1/544
Ограничение прав и обременение объекта недвижимости:			
3.	3.97.1.	вид:	Аренда (в том числе, субаренда)
		дата государственной регистрации:	10.04.2015
		номер государственной регистрации:	02-04/130-04/230/006/2015-763/2
		срок, на который установлено ограничение прав и обременение объекта недвижимости:	с 10.04.2015 НА 25 ЛЕТ
		лицо, в пользу которого установлено ограничение прав и обременение объекта недвижимости:	Общество с ограниченной ответственностью сельскохозяйственное предприятие им. Ленина, ИНН: 0217995055
основание государственной регистрации:		'Договор аренды земельного участка, находящегося в общей (долевой) собственности граждан, при множественности лиц на стороне арендодателей' №б/н от 07.04.2015	

Государственный регистратор		ФГИС ЕГРН
полное наименование должности	подпись	инициалы, фамилия

М.П.

<b>Земельный участок</b>			
(вид объекта недвижимости)			
Лист № ____ Раздела <u>2</u>	Всего листов раздела <u>2</u> : ____	Всего разделов: ____	Всего листов выписки: ____
14.09.2021 № 99/2021/417323609			
Кадастровый номер:		02:17:000000:956	

1.	Правообладатель (правообладатели):	1.98.	Нуртдинов Мирзагит Ахматнурович
2.	Вид, номер и дата государственной регистрации права:	2.98.	Долевая собственность, № 02-04/130-04/230/003/2015-434/1 от 13.02.2015, 1/544
Ограничение прав и обременение объекта недвижимости:			
3.	3.98.1.	вид:	Аренда (в том числе, субаренда)
		дата государственной регистрации:	10.04.2015
		номер государственной регистрации:	02-04/130-04/230/006/2015-763/2
		срок, на который установлено ограничение прав и обременение объекта недвижимости:	с 10.04.2015 НА 25 ЛЕТ
		лицо, в пользу которого установлено ограничение прав и обременение объекта недвижимости:	Общество с ограниченной ответственностью сельскохозяйственное предприятие им. Ленина, ИНН: 0217995055
основание государственной регистрации:		'Договор аренды земельного участка, находящегося в общей (долевой) собственности граждан, при множественности лиц на стороне арендодателей' №б/н от 07.04.2015	

Государственный регистратор		ФГИС ЕГРН
полное наименование должности	подпись	инициалы, фамилия

М.П.



<b>Земельный участок</b>			
(вид объекта недвижимости)			
Лист № <u>    </u> Раздела <u> 2 </u>	Всего листов раздела <u> 2 </u> : <u>    </u>	Всего разделов: <u>    </u>	Всего листов выписки: <u>    </u>
14.09.2021 № 99/2021/417323609			
Кадастровый номер:		02:17:000000:956	

1.	Правообладатель (правообладатели):	1.99.	Манапова Гузалия Хамзаевна
2.	Вид, номер и дата государственной регистрации права:	2.99.	Долевая собственность, № 02-04/130-04/230/003/2015-447/1 от 13.02.2015, 1/544
Ограничение прав и обременение объекта недвижимости:			
3.	3.99.1.	вид:	Аренда (в том числе, субаренда)
		дата государственной регистрации:	10.04.2015
		номер государственной регистрации:	02-04/130-04/230/006/2015-763/2
		срок, на который установлено ограничение прав и обременение объекта недвижимости:	с 10.04.2015 НА 25 ЛЕТ
		лицо, в пользу которого установлено ограничение прав и обременение объекта недвижимости:	Общество с ограниченной ответственностью сельскохозяйственное предприятие им. Ленина, ИНН: 0217995055
основание государственной регистрации:		'Договор аренды земельного участка, находящегося в общей (долевой) собственности граждан, при множественности лиц на стороне арендодателей' №б/н от 07.04.2015	

Государственный регистратор		ФГИС ЕГРН
полное наименование должности	подпись	инициалы, фамилия

М.П.

<b>Земельный участок</b>			
(вид объекта недвижимости)			
Лист № <u>    </u> Раздела <u> 2 </u>	Всего листов раздела <u> 2 </u> : <u>    </u>	Всего разделов: <u>    </u>	Всего листов выписки: <u>    </u>
14.09.2021 № 99/2021/417323609			
Кадастровый номер:		02:17:000000:956	

1.	Правообладатель (правообладатели):	1.100.	Сафиуллин Альфус Рафаэлович
2.	Вид, номер и дата государственной регистрации права:	2.100.	Долевая собственность, № 02-04/130-04/230/003/2015-468/1 от 13.02.2015, 1/544
Ограничение прав и обременение объекта недвижимости:			
3.	3.100.1.	вид:	Аренда (в том числе, субаренда)
		дата государственной регистрации:	10.04.2015
		номер государственной регистрации:	02-04/130-04/230/006/2015-763/2
		срок, на который установлено ограничение прав и обременение объекта недвижимости:	с 10.04.2015 НА 25 ЛЕТ
		лицо, в пользу которого установлено ограничение прав и обременение объекта недвижимости:	Общество с ограниченной ответственностью сельскохозяйственное предприятие им. Ленина, ИНН: 0217995055
основание государственной регистрации:		'Договор аренды земельного участка, находящегося в общей (долевой) собственности граждан, при множественности лиц на стороне арендодателей' №б/н от 07.04.2015	

Государственный регистратор		ФГИС ЕГРН
полное наименование должности	подпись	инициалы, фамилия

М.П.

<b>Земельный участок</b>			
(вид объекта недвижимости)			
Лист № ____ Раздела <u>2</u>	Всего листов раздела <u>2</u> : ____	Всего разделов: ____	Всего листов выписки: ____
14.09.2021 № 99/2021/417323609			
Кадастровый номер:		02:17:000000:956	

1.	Правообладатель (правообладатели):	1.101.	Якупов Фидариг Наилевич
2.	Вид, номер и дата государственной регистрации права:	2.101.	Долевая собственность, № 02-04/130-04/230/003/2015-510/1 от 13.02.2015, 1/544
Ограничение прав и обременение объекта недвижимости:			
3.	3.101.1.	вид:	Аренда (в том числе, субаренда)
		дата государственной регистрации:	10.04.2015
		номер государственной регистрации:	02-04/130-04/230/006/2015-763/2
		срок, на который установлено ограничение прав и обременение объекта недвижимости:	с 10.04.2015 НА 25 ЛЕТ
		лицо, в пользу которого установлено ограничение прав и обременение объекта недвижимости:	Общество с ограниченной ответственностью сельскохозяйственное предприятие им. Ленина, ИНН: 0217995055
основание государственной регистрации:		'Договор аренды земельного участка, находящегося в общей (долевой) собственности граждан, при множественности лиц на стороне арендодателей' №б/н от 07.04.2015	

Государственный регистратор		ФГИС ЕГРН
полное наименование должности	подпись	инициалы, фамилия

М.П.

<b>Земельный участок</b>			
(вид объекта недвижимости)			
Лист № ____ Раздела <u>2</u>	Всего листов раздела <u>2</u> : ____	Всего разделов: ____	Всего листов выписки: ____
14.09.2021 № 99/2021/417323609			
Кадастровый номер:		02:17:000000:956	

1.	Правообладатель (правообладатели):	1.102.	Хайруллина Лариса Азифовна
2.	Вид, номер и дата государственной регистрации права:	2.102.	Долевая собственность, № 02-04/130-04/230/003/2015-462/1 от 16.02.2015, 1/544
Ограничение прав и обременение объекта недвижимости:			
3.	3.102.1.	вид:	Аренда (в том числе, субаренда)
		дата государственной регистрации:	10.04.2015
		номер государственной регистрации:	02-04/130-04/230/006/2015-763/2
		срок, на который установлено ограничение прав и обременение объекта недвижимости:	с 10.04.2015 НА 25 ЛЕТ
		лицо, в пользу которого установлено ограничение прав и обременение объекта недвижимости:	Общество с ограниченной ответственностью сельскохозяйственное предприятие им. Ленина, ИНН: 0217995055
основание государственной регистрации:		'Договор аренды земельного участка, находящегося в общей (долевой) собственности граждан, при множественности лиц на стороне арендодателей' №б/н от 07.04.2015	

Государственный регистратор		ФГИС ЕГРН
полное наименование должности	подпись	инициалы, фамилия

М.П.

<b>Земельный участок</b>			
(вид объекта недвижимости)			
Лист № ____ Раздела <u>2</u>	Всего листов раздела <u>2</u> : ____	Всего разделов: ____	Всего листов выписки: ____
14.09.2021 № 99/2021/417323609			
Кадастровый номер:		02:17:000000:956	

1.	Правообладатель (правообладатели):	1.103.	Фазлетдинова Фазиля Гарифьяновна
2.	Вид, номер и дата государственной регистрации права:	2.103.	Долевая собственность, № 02-04/130-04/230/003/2015-713/1 от 16.02.2015, 1/544
Ограничение прав и обременение объекта недвижимости:			
3.	3.103.1.	вид:	Аренда (в том числе, субаренда)
		дата государственной регистрации:	10.04.2015
		номер государственной регистрации:	02-04/130-04/230/006/2015-763/2
		срок, на который установлено ограничение прав и обременение объекта недвижимости:	с 10.04.2015 НА 25 ЛЕТ
		лицо, в пользу которого установлено ограничение прав и обременение объекта недвижимости:	Общество с ограниченной ответственностью сельскохозяйственное предприятие им. Ленина, ИНН: 0217995055
основание государственной регистрации:		'Договор аренды земельного участка, находящегося в общей (долевой) собственности граждан, при множественности лиц на стороне арендодателей' №б/н от 07.04.2015	

Государственный регистратор		ФГИС ЕГРН
полное наименование должности	подпись	инициалы, фамилия

М.П.

<b>Земельный участок</b>			
(вид объекта недвижимости)			
Лист № ____ Раздела <u>2</u>	Всего листов раздела <u>2</u> : ____	Всего разделов: ____	Всего листов выписки: ____
14.09.2021 № 99/2021/417323609			
Кадастровый номер:		02:17:000000:956	

1.	Правообладатель (правообладатели):	1.104.	Гатауллин Фирдавис Фанисович
2.	Вид, номер и дата государственной регистрации права:	2.104.	Долевая собственность, № 02-04/130-04/230/003/2015-634/1 от 16.02.2015, 1/544
Ограничение прав и обременение объекта недвижимости:			
3.	3.104.1.	вид:	Аренда (в том числе, субаренда)
		дата государственной регистрации:	10.04.2015
		номер государственной регистрации:	02-04/130-04/230/006/2015-763/2
		срок, на который установлено ограничение прав и обременение объекта недвижимости:	с 10.04.2015 НА 25 ЛЕТ
		лицо, в пользу которого установлено ограничение прав и обременение объекта недвижимости:	Общество с ограниченной ответственностью сельскохозяйственное предприятие им. Ленина, ИНН: 0217995055
основание государственной регистрации:		'Договор аренды земельного участка, находящегося в общей (долевой) собственности граждан, при множественности лиц на стороне арендодателей' №б/н от 07.04.2015	

Государственный регистратор		ФГИС ЕГРН
полное наименование должности	подпись	инициалы, фамилия

М.П.

<b>Земельный участок</b>			
(вид объекта недвижимости)			
Лист № ____ Раздела <u>2</u>	Всего листов раздела <u>2</u> : ____	Всего разделов: ____	Всего листов выписки: ____
14.09.2021 № 99/2021/417323609			
Кадастровый номер:		02:17:000000:956	

1.	Правообладатель (правообладатели):	1.105.	Гафарова Лариса Маснабиевна
2.	Вид, номер и дата государственной регистрации права:	2.105.	Долевая собственность, № 02-04/130-04/230/003/2015-642/1 от 16.02.2015, 1/544
Ограничение прав и обременение объекта недвижимости:			
3.	3.105.1.	вид:	Аренда (в том числе, субаренда)
		дата государственной регистрации:	10.04.2015
		номер государственной регистрации:	02-04/130-04/230/006/2015-763/2
		срок, на который установлено ограничение прав и обременение объекта недвижимости:	с 10.04.2015 НА 25 ЛЕТ
		лицо, в пользу которого установлено ограничение прав и обременение объекта недвижимости:	Общество с ограниченной ответственностью сельскохозяйственное предприятие им. Ленина, ИНН: 0217995055
основание государственной регистрации:		'Договор аренды земельного участка, находящегося в общей (долевой) собственности граждан, при множественности лиц на стороне арендодателей' №б/н от 07.04.2015	

Государственный регистратор		ФГИС ЕГРН
полное наименование должности	подпись	инициалы, фамилия

М.П.

<b>Земельный участок</b>			
(вид объекта недвижимости)			
Лист № ____ Раздела <u>2</u>	Всего листов раздела <u>2</u> : ____	Всего разделов: ____	Всего листов выписки: ____
14.09.2021 № 99/2021/417323609			
Кадастровый номер:		02:17:000000:956	

1.	Правообладатель (правообладатели):	1.106.	Мусина Язиля Яхиевна
2.	Вид, номер и дата государственной регистрации права:	2.106.	Долевая собственность, № 02-04/130-04/230/003/2015-628/1 от 16.02.2015, 1/544
Ограничение прав и обременение объекта недвижимости:			
3.	3.106.1.	вид:	Аренда (в том числе, субаренда)
		дата государственной регистрации:	10.04.2015
		номер государственной регистрации:	02-04/130-04/230/006/2015-763/2
		срок, на который установлено ограничение прав и обременение объекта недвижимости:	с 10.04.2015 НА 25 ЛЕТ
		лицо, в пользу которого установлено ограничение прав и обременение объекта недвижимости:	Общество с ограниченной ответственностью сельскохозяйственное предприятие им. Ленина, ИНН: 0217995055
основание государственной регистрации:		'Договор аренды земельного участка, находящегося в общей (долевой) собственности граждан, при множественности лиц на стороне арендодателей' №б/н от 07.04.2015	

Государственный регистратор		ФГИС ЕГРН
полное наименование должности	подпись	инициалы, фамилия

М.П.

<b>Земельный участок</b>			
(вид объекта недвижимости)			
Лист № ____ Раздела <u>2</u>	Всего листов раздела <u>2</u> : ____	Всего разделов: ____	Всего листов выписки: ____
14.09.2021 № 99/2021/417323609			
Кадастровый номер:		02:17:000000:956	

1.	Правообладатель (правообладатели):	1.107.	Давлетбаева Илфира Анасовна
2.	Вид, номер и дата государственной регистрации права:	2.107.	Долевая собственность, № 02-04/130-04/230/003/2015-617/1 от 16.02.2015, 1/544
Ограничение прав и обременение объекта недвижимости:			
3.	3.107.1.	вид:	Аренда (в том числе, субаренда)
		дата государственной регистрации:	10.04.2015
		номер государственной регистрации:	02-04/130-04/230/006/2015-763/2
		срок, на который установлено ограничение прав и обременение объекта недвижимости:	с 10.04.2015 НА 25 ЛЕТ
		лицо, в пользу которого установлено ограничение прав и обременение объекта недвижимости:	Общество с ограниченной ответственностью сельскохозяйственное предприятие им. Ленина, ИНН: 0217995055
основание государственной регистрации:		'Договор аренды земельного участка, находящегося в общей (долевой) собственности граждан, при множественности лиц на стороне арендодателей' №б/н от 07.04.2015	

Государственный регистратор		ФГИС ЕГРН
полное наименование должности	подпись	инициалы, фамилия

М.П.

<b>Земельный участок</b>			
(вид объекта недвижимости)			
Лист № ____ Раздела <u>2</u>	Всего листов раздела <u>2</u> : ____	Всего разделов: ____	Всего листов выписки: ____
14.09.2021 № 99/2021/417323609			
Кадастровый номер:		02:17:000000:956	

1.	Правообладатель (правообладатели):	1.108.	Зиннатуллин Фанус Назифович
2.	Вид, номер и дата государственной регистрации права:	2.108.	Долевая собственность, № 02-04/130-04/230/003/2015-698/1 от 16.02.2015, 1/544
Ограничение прав и обременение объекта недвижимости:			
3.	3.108.1.	вид:	Аренда (в том числе, субаренда)
		дата государственной регистрации:	10.04.2015
		номер государственной регистрации:	02-04/130-04/230/006/2015-763/2
		срок, на который установлено ограничение прав и обременение объекта недвижимости:	с 10.04.2015 НА 25 ЛЕТ
		лицо, в пользу которого установлено ограничение прав и обременение объекта недвижимости:	Общество с ограниченной ответственностью сельскохозяйственное предприятие им. Ленина, ИНН: 0217995055
основание государственной регистрации:		'Договор аренды земельного участка, находящегося в общей (долевой) собственности граждан, при множественности лиц на стороне арендодателей' №б/н от 07.04.2015	

Государственный регистратор		ФГИС ЕГРН
полное наименование должности	подпись	инициалы, фамилия

М.П.

<b>Земельный участок</b>			
(вид объекта недвижимости)			
Лист № ____ Раздела <u>2</u>	Всего листов раздела <u>2</u> : ____	Всего разделов: ____	Всего листов выписки: ____
14.09.2021 № 99/2021/417323609			
Кадастровый номер:		02:17:000000:956	

1.	Правообладатель (правообладатели):	1.109.	Сарваев Рафис Рифгатович
2.	Вид, номер и дата государственной регистрации права:	2.109.	Долевая собственность, № 02-04/130-04/230/003/2015-701/1 от 16.02.2015, 1/544
Ограничение прав и обременение объекта недвижимости:			
3.	3.109.1.	вид:	Аренда (в том числе, субаренда)
		дата государственной регистрации:	10.04.2015
		номер государственной регистрации:	02-04/130-04/230/006/2015-763/2
		срок, на который установлено ограничение прав и обременение объекта недвижимости:	с 10.04.2015 НА 25 ЛЕТ
		лицо, в пользу которого установлено ограничение прав и обременение объекта недвижимости:	Общество с ограниченной ответственностью сельскохозяйственное предприятие им. Ленина, ИНН: 0217995055
основание государственной регистрации:		'Договор аренды земельного участка, находящегося в общей (долевой) собственности граждан, при множественности лиц на стороне арендодателей' №б/н от 07.04.2015	

Государственный регистратор		ФГИС ЕГРН
полное наименование должности	подпись	инициалы, фамилия

М.П.

<b>Земельный участок</b>			
(вид объекта недвижимости)			
Лист № ____ Раздела <u>2</u>	Всего листов раздела <u>2</u> : ____	Всего разделов: ____	Всего листов выписки: ____
14.09.2021 № 99/2021/417323609			
Кадастровый номер:		02:17:000000:956	

1.	Правообладатель (правообладатели):	1.110.	Мусин Ильяс Зиявич
2.	Вид, номер и дата государственной регистрации права:	2.110.	Долевая собственность, № 02-04/130-04/230/003/2015-626/1 от 16.02.2015, 1/544
Ограничение прав и обременение объекта недвижимости:			
3.	3.110.1.	вид:	Аренда (в том числе, субаренда)
		дата государственной регистрации:	10.04.2015
		номер государственной регистрации:	02-04/130-04/230/006/2015-763/2
		срок, на который установлено ограничение прав и обременение объекта недвижимости:	с 10.04.2015 НА 25 ЛЕТ
		лицо, в пользу которого установлено ограничение прав и обременение объекта недвижимости:	Общество с ограниченной ответственностью сельскохозяйственное предприятие им. Ленина, ИНН: 0217995055
основание государственной регистрации:		'Договор аренды земельного участка, находящегося в общей (долевой) собственности граждан, при множественности лиц на стороне арендодателей' №б/н от 07.04.2015	

Государственный регистратор		ФГИС ЕГРН
полное наименование должности	подпись	инициалы, фамилия

М.П.

<b>Земельный участок</b>			
(вид объекта недвижимости)			
Лист № ____ Раздела <u>2</u>	Всего листов раздела <u>2</u> : ____	Всего разделов: ____	Всего листов выписки: ____
14.09.2021 № 99/2021/417323609			
Кадастровый номер:		02:17:000000:956	

1.	Правообладатель (правообладатели):	1.111.	Маликов Габделян Гарифьянович
2.	Вид, номер и дата государственной регистрации права:	2.111.	Долевая собственность, № 02-04/130-04/230/003/2015-630/1 от 16.02.2015, 1/544
Ограничение прав и обременение объекта недвижимости:			
3.	3.111.1.	вид:	Аренда (в том числе, субаренда)
		дата государственной регистрации:	10.04.2015
		номер государственной регистрации:	02-04/130-04/230/006/2015-763/2
		срок, на который установлено ограничение прав и обременение объекта недвижимости:	с 10.04.2015 НА 25 ЛЕТ
		лицо, в пользу которого установлено ограничение прав и обременение объекта недвижимости:	Общество с ограниченной ответственностью сельскохозяйственное предприятие им. Ленина, ИНН: 0217995055
основание государственной регистрации:		'Договор аренды земельного участка, находящегося в общей (долевой) собственности граждан, при множественности лиц на стороне арендодателей' №б/н от 07.04.2015	

Государственный регистратор		ФГИС ЕГРН
полное наименование должности	подпись	инициалы, фамилия

М.П.

<b>Земельный участок</b>			
(вид объекта недвижимости)			
Лист № ____ Раздела <u>2</u>	Всего листов раздела <u>2</u> : ____	Всего разделов: ____	Всего листов выписки: ____
14.09.2021 № 99/2021/417323609			
Кадастровый номер:		02:17:000000:956	

1.	Правообладатель (правообладатели):	1.112.	Кутуев Рафис Рашитович
2.	Вид, номер и дата государственной регистрации права:	2.112.	Долевая собственность, № 02-04/130-04/230/003/2015-640/1 от 16.02.2015, 1/544
Ограничение прав и обременение объекта недвижимости:			
3.	3.112.1.	вид:	Аренда (в том числе, субаренда)
		дата государственной регистрации:	10.04.2015
		номер государственной регистрации:	02-04/130-04/230/006/2015-763/2
		срок, на который установлено ограничение прав и обременение объекта недвижимости:	с 10.04.2015 НА 25 ЛЕТ
		лицо, в пользу которого установлено ограничение прав и обременение объекта недвижимости:	Общество с ограниченной ответственностью сельскохозяйственное предприятие им. Ленина, ИНН: 0217995055
основание государственной регистрации:		'Договор аренды земельного участка, находящегося в общей (долевой) собственности граждан, при множественности лиц на стороне арендодателей' №б/н от 07.04.2015	

Государственный регистратор		ФГИС ЕГРН
полное наименование должности	подпись	инициалы, фамилия

М.П.

<b>Земельный участок</b>			
(вид объекта недвижимости)			
Лист № <u>   </u> Раздела <u> 2 </u>	Всего листов раздела <u> 2 </u> : <u>   </u>	Всего разделов: <u>   </u>	Всего листов выписки: <u>   </u>
14.09.2021 № 99/2021/417323609			
Кадастровый номер:		02:17:000000:956	

1.	Правообладатель (правообладатели):	1.113.	Зиннурова Гулчира Фанавиевна
2.	Вид, номер и дата государственной регистрации права:	2.113.	Долевая собственность, № 02-04/130-04/230/003/2015-636/1 от 16.02.2015, 1/544
Ограничение прав и обременение объекта недвижимости:			
3.	3.113.1.	вид:	Аренда (в том числе, субаренда)
		дата государственной регистрации:	10.04.2015
		номер государственной регистрации:	02-04/130-04/230/006/2015-763/2
		срок, на который установлено ограничение прав и обременение объекта недвижимости:	с 10.04.2015 НА 25 ЛЕТ
		лицо, в пользу которого установлено ограничение прав и обременение объекта недвижимости:	Общество с ограниченной ответственностью сельскохозяйственное предприятие им. Ленина, ИНН: 0217995055
		основание государственной регистрации:	'Договор аренды земельного участка, находящегося в общей (долевой) собственности граждан, при множественности лиц на стороне арендодателей' №б/н от 07.04.2015

Государственный регистратор		ФГИС ЕГРН
полное наименование должности	подпись	инициалы, фамилия

М.П.

<b>Земельный участок</b>			
(вид объекта недвижимости)			
Лист № <u>   </u> Раздела <u> 2 </u>	Всего листов раздела <u> 2 </u> : <u>   </u>	Всего разделов: <u>   </u>	Всего листов выписки: <u>   </u>
14.09.2021 № 99/2021/417323609			
Кадастровый номер:		02:17:000000:956	

1.	Правообладатель (правообладатели):	1.114.	Янгиров Гаян Амирьянович	
2.	Вид, номер и дата государственной регистрации права:	2.114.	Долевая собственность, № 02-04/130-04/230/003/2015-689/1 от 16.02.2015, 1/544	
Ограничение прав и обременение объекта недвижимости:				
3.	3.114.1.	вид:	Иные ограничения (обременения) прав	
		дата государственной регистрации:	04.03.2016	
		номер государственной регистрации:	02-04/101-04/101/006/2016-4566/1	
		срок, на который установлено ограничение прав и обременение объекта недвижимости:		
		лицо, в пользу которого установлено ограничение прав и обременение объекта недвижимости:		
	3.114.2.	основание государственной регистрации:	'Постановление о запрете на совершение действий по регистрации' №19752306/0239 от 25.02.2016, Бураевский районный отдел судебных приставов Управления Федеральной службы судебных приставов России по Республике Башкортостан	
		вид:	Аренда (в том числе, субаренда)	
		дата государственной регистрации:	10.04.2015	
		номер государственной регистрации:	02-04/130-04/230/006/2015-763/2	
		срок, на который установлено ограничение прав и обременение объекта недвижимости:	с 10.04.2015 НА 25 ЛЕТ	
лицо, в пользу которого установлено ограничение прав и обременение объекта недвижимости:	Общество с ограниченной ответственностью сельскохозяйственное предприятие им. Ленина, ИНН: 0217995055			
основание государственной регистрации:	'Договор аренды земельного участка, находящегося в общей (долевой) собственности граждан, при множественности лиц на стороне арендодателей' №б/н от 07.04.2015			

Государственный регистратор		ФГИС ЕГРН
полное наименование должности	подпись	инициалы, фамилия

М.П.



<b>Земельный участок</b>			
(вид объекта недвижимости)			
Лист № ____ Раздела <u>2</u>	Всего листов раздела <u>2</u> : ____	Всего разделов: ____	Всего листов выписки: ____
14.09.2021 № 99/2021/417323609			
Кадастровый номер:		02:17:000000:956	

1.	Правообладатель (правообладатели):	1.115.	Шакиров Фаузельян Гайниахматович
2.	Вид, номер и дата государственной регистрации права:	2.115.	Долевая собственность, № 02-04/130-04/230/003/2015-624/1 от 16.02.2015, 1/544
Ограничение прав и обременение объекта недвижимости:			
3.	3.115.1.	вид:	Аренда (в том числе, субаренда)
		дата государственной регистрации:	10.04.2015
		номер государственной регистрации:	02-04/130-04/230/006/2015-763/2
		срок, на который установлено ограничение прав и обременение объекта недвижимости:	с 10.04.2015 НА 25 ЛЕТ
		лицо, в пользу которого установлено ограничение прав и обременение объекта недвижимости:	Общество с ограниченной ответственностью сельскохозяйственное предприятие им. Ленина, ИНН: 0217995055
основание государственной регистрации:		'Договор аренды земельного участка, находящегося в общей (долевой) собственности граждан, при множественности лиц на стороне арендодателей' №б/н от 07.04.2015	

Государственный регистратор		ФГИС ЕГРН
полное наименование должности	подпись	инициалы, фамилия

М.П.

<b>Земельный участок</b>			
(вид объекта недвижимости)			
Лист № ____ Раздела <u>2</u>	Всего листов раздела <u>2</u> : ____	Всего разделов: ____	Всего листов выписки: ____
14.09.2021 № 99/2021/417323609			
Кадастровый номер:		02:17:000000:956	

1.	Правообладатель (правообладатели):	1.116.	Хайруллин Явгар Ямилевич
2.	Вид, номер и дата государственной регистрации права:	2.116.	Долевая собственность, № 02-04/130-04/230/003/2015-715/1 от 16.02.2015, 1/544
Ограничение прав и обременение объекта недвижимости:			
3.	3.116.1.	вид:	Аренда (в том числе, субаренда)
		дата государственной регистрации:	10.04.2015
		номер государственной регистрации:	02-04/130-04/230/006/2015-763/2
		срок, на который установлено ограничение прав и обременение объекта недвижимости:	с 10.04.2015 НА 25 ЛЕТ
		лицо, в пользу которого установлено ограничение прав и обременение объекта недвижимости:	Общество с ограниченной ответственностью сельскохозяйственное предприятие им. Ленина, ИНН: 0217995055
основание государственной регистрации:		'Договор аренды земельного участка, находящегося в общей (долевой) собственности граждан, при множественности лиц на стороне арендодателей' №б/н от 07.04.2015	

Государственный регистратор		ФГИС ЕГРН
полное наименование должности	подпись	инициалы, фамилия

М.П.

<b>Земельный участок</b>			
(вид объекта недвижимости)			
Лист № ____ Раздела <u>2</u>	Всего листов раздела <u>2</u> : ____	Всего разделов: ____	Всего листов выписки: ____
14.09.2021 № 99/2021/417323609			
Кадастровый номер:		02:17:000000:956	

1.	Правообладатель (правообладатели):	1.117.	Сарваев Ульфат Бадртдинович
2.	Вид, номер и дата государственной регистрации права:	2.117.	Долевая собственность, № 02-04/130-04/230/003/2015-696/1 от 16.02.2015, 1/544
Ограничение прав и обременение объекта недвижимости:			
3.	3.117.1.	вид:	Аренда (в том числе, субаренда)
		дата государственной регистрации:	10.04.2015
		номер государственной регистрации:	02-04/130-04/230/006/2015-763/2
		срок, на который установлено ограничение прав и обременение объекта недвижимости:	с 10.04.2015 НА 25 ЛЕТ
		лицо, в пользу которого установлено ограничение прав и обременение объекта недвижимости:	Общество с ограниченной ответственностью сельскохозяйственное предприятие им. Ленина, ИНН: 0217995055
основание государственной регистрации:		'Договор аренды земельного участка, находящегося в общей (долевой) собственности граждан, при множественности лиц на стороне арендодателей' №б/н от 07.04.2015	

Государственный регистратор		ФГИС ЕГРН
полное наименование должности	подпись	инициалы, фамилия

М.П.

<b>Земельный участок</b>			
(вид объекта недвижимости)			
Лист № ____ Раздела <u>2</u>	Всего листов раздела <u>2</u> : ____	Всего разделов: ____	Всего листов выписки: ____
14.09.2021 № 99/2021/417323609			
Кадастровый номер:		02:17:000000:956	

1.	Правообладатель (правообладатели):	1.118.	Мукагганов Фаварис Раисович
2.	Вид, номер и дата государственной регистрации права:	2.118.	Долевая собственность, № 02-04/130-04/230/003/2015-670/1 от 16.02.2015, 1/544
Ограничение прав и обременение объекта недвижимости:			
3.	3.118.1.	вид:	Аренда (в том числе, субаренда)
		дата государственной регистрации:	10.04.2015
		номер государственной регистрации:	02-04/130-04/230/006/2015-763/2
		срок, на который установлено ограничение прав и обременение объекта недвижимости:	с 10.04.2015 НА 25 ЛЕТ
		лицо, в пользу которого установлено ограничение прав и обременение объекта недвижимости:	Общество с ограниченной ответственностью сельскохозяйственное предприятие им. Ленина, ИНН: 0217995055
основание государственной регистрации:		'Договор аренды земельного участка, находящегося в общей (долевой) собственности граждан, при множественности лиц на стороне арендодателей' №б/н от 07.04.2015	

Государственный регистратор		ФГИС ЕГРН
полное наименование должности	подпись	инициалы, фамилия

М.П.

<b>Земельный участок</b>			
(вид объекта недвижимости)			
Лист № <u>    </u> Раздела <u> 2 </u>	Всего листов раздела <u> 2 </u> : <u>    </u>	Всего разделов: <u>    </u>	Всего листов выписки: <u>    </u>
14.09.2021 № 99/2021/417323609			
Кадастровый номер:		02:17:000000:956	

1.	Правообладатель (правообладатели):	1.119.	Гайсин Адис Шагалиевич
2.	Вид, номер и дата государственной регистрации права:	2.119.	Долевая собственность, № 02-04/130-04/230/003/2015-676/1 от 16.02.2015, 1/544
Ограничение прав и обременение объекта недвижимости:			
3.	3.119.1.	вид:	Аренда (в том числе, субаренда)
		дата государственной регистрации:	10.04.2015
		номер государственной регистрации:	02-04/130-04/230/006/2015-763/2
		срок, на который установлено ограничение прав и обременение объекта недвижимости:	с 10.04.2015 НА 25 ЛЕТ
		лицо, в пользу которого установлено ограничение прав и обременение объекта недвижимости:	Общество с ограниченной ответственностью сельскохозяйственное предприятие им. Ленина, ИНН: 0217995055
основание государственной регистрации:		'Договор аренды земельного участка, находящегося в общей (долевой) собственности граждан, при множественности лиц на стороне арендодателей' №б/н от 07.04.2015	

Государственный регистратор		ФГИС ЕГРН
полное наименование должности	подпись	инициалы, фамилия

М.П.

<b>Земельный участок</b>			
(вид объекта недвижимости)			
Лист № <u>    </u> Раздела <u> 2 </u>	Всего листов раздела <u> 2 </u> : <u>    </u>	Всего разделов: <u>    </u>	Всего листов выписки: <u>    </u>
14.09.2021 № 99/2021/417323609			
Кадастровый номер:		02:17:000000:956	

1.	Правообладатель (правообладатели):	1.120.	Шайхиева Инзиля Назифовна
2.	Вид, номер и дата государственной регистрации права:	2.120.	Долевая собственность, № 02-04/130-04/230/003/2015-638/1 от 16.02.2015, 1/544
Ограничение прав и обременение объекта недвижимости:			
3.	3.120.1.	вид:	Аренда (в том числе, субаренда)
		дата государственной регистрации:	10.04.2015
		номер государственной регистрации:	02-04/130-04/230/006/2015-763/2
		срок, на который установлено ограничение прав и обременение объекта недвижимости:	с 10.04.2015 НА 25 ЛЕТ
		лицо, в пользу которого установлено ограничение прав и обременение объекта недвижимости:	Общество с ограниченной ответственностью сельскохозяйственное предприятие им. Ленина, ИНН: 0217995055
основание государственной регистрации:		'Договор аренды земельного участка, находящегося в общей (долевой) собственности граждан, при множественности лиц на стороне арендодателей' №б/н от 07.04.2015	

Государственный регистратор		ФГИС ЕГРН
полное наименование должности	подпись	инициалы, фамилия

М.П.

<b>Земельный участок</b>			
(вид объекта недвижимости)			
Лист № ____ Раздела <u>2</u>	Всего листов раздела <u>2</u> : ____	Всего разделов: ____	Всего листов выписки: ____
14.09.2021 № 99/2021/417323609			
Кадастровый номер:		02:17:000000:956	

1.	Правообладатель (правообладатели):	1.121.	Галиев Мударис Мукатдисович
2.	Вид, номер и дата государственной регистрации права:	2.121.	Долевая собственность, № 02-04/130-04/230/003/2015-678/1 от 16.02.2015, 1/544
Ограничение прав и обременение объекта недвижимости:			
3.	3.121.1.	вид:	Аренда (в том числе, субаренда)
		дата государственной регистрации:	10.04.2015
		номер государственной регистрации:	02-04/130-04/230/006/2015-763/2
		срок, на который установлено ограничение прав и обременение объекта недвижимости:	с 10.04.2015 НА 25 ЛЕТ
		лицо, в пользу которого установлено ограничение прав и обременение объекта недвижимости:	Общество с ограниченной ответственностью сельскохозяйственное предприятие им. Ленина, ИНН: 0217995055
основание государственной регистрации:		'Договор аренды земельного участка, находящегося в общей (долевой) собственности граждан, при множественности лиц на стороне арендодателей' №б/н от 07.04.2015	

Государственный регистратор		ФГИС ЕГРН
полное наименование должности	подпись	инициалы, фамилия

М.П.

<b>Земельный участок</b>			
(вид объекта недвижимости)			
Лист № ____ Раздела <u>2</u>	Всего листов раздела <u>2</u> : ____	Всего разделов: ____	Всего листов выписки: ____
14.09.2021 № 99/2021/417323609			
Кадастровый номер:		02:17:000000:956	

1.	Правообладатель (правообладатели):	1.122.	Хузин Фидус Фанавиевич
2.	Вид, номер и дата государственной регистрации права:	2.122.	Долевая собственность, № 02-04/130-04/230/003/2015-565/1 от 16.02.2015, 1/544
Ограничение прав и обременение объекта недвижимости:			
3.	3.122.1.	вид:	Аренда (в том числе, субаренда)
		дата государственной регистрации:	10.04.2015
		номер государственной регистрации:	02-04/130-04/230/006/2015-763/2
		срок, на который установлено ограничение прав и обременение объекта недвижимости:	с 10.04.2015 НА 25 ЛЕТ
		лицо, в пользу которого установлено ограничение прав и обременение объекта недвижимости:	Общество с ограниченной ответственностью сельскохозяйственное предприятие им. Ленина, ИНН: 0217995055
основание государственной регистрации:		'Договор аренды земельного участка, находящегося в общей (долевой) собственности граждан, при множественности лиц на стороне арендодателей' №б/н от 07.04.2015	

Государственный регистратор		ФГИС ЕГРН
полное наименование должности	подпись	инициалы, фамилия

М.П.

<b>Земельный участок</b>			
(вид объекта недвижимости)			
Лист № ____ Раздела <u>2</u>	Всего листов раздела <u>2</u> : ____	Всего разделов: ____	Всего листов выписки: ____
<b>14.09.2021 № 99/2021/417323609</b>			
Кадастровый номер:		<b>02:17:000000:956</b>	

1.	Правообладатель (правообладатели):	1.123.	Гибадуллина Эльмира Кагировна
2.	Вид, номер и дата государственной регистрации права:	2.123.	Долевая собственность, № 02-04/130-04/230/003/2015-590/1 от 16.02.2015, 1/544
Ограничение прав и обременение объекта недвижимости:			
3.	3.123.1.	вид:	Аренда (в том числе, субаренда)
		дата государственной регистрации:	10.04.2015
		номер государственной регистрации:	02-04/130-04/230/006/2015-763/2
		срок, на который установлено ограничение прав и обременение объекта недвижимости:	с 10.04.2015 НА 25 ЛЕТ
		лицо, в пользу которого установлено ограничение прав и обременение объекта недвижимости:	Общество с ограниченной ответственностью сельскохозяйственное предприятие им. Ленина, ИНН: 0217995055
основание государственной регистрации:		'Договор аренды земельного участка, находящегося в общей (долевой) собственности граждан, при множественности лиц на стороне арендодателей' №б/н от 07.04.2015	

Государственный регистратор		ФГИС ЕГРН
полное наименование должности	подпись	инициалы, фамилия

М.П.

<b>Земельный участок</b>			
(вид объекта недвижимости)			
Лист № ____ Раздела <u>2</u>	Всего листов раздела <u>2</u> : ____	Всего разделов: ____	Всего листов выписки: ____
<b>14.09.2021 № 99/2021/417323609</b>			
Кадастровый номер:		<b>02:17:000000:956</b>	

1.	Правообладатель (правообладатели):	1.124.	Нургаянов Азат Гайнелбаянович
2.	Вид, номер и дата государственной регистрации права:	2.124.	Долевая собственность, № 02-04/130-04/230/003/2015-545/1 от 16.02.2015, 1/544
Ограничение прав и обременение объекта недвижимости:			
3.	3.124.1.	вид:	Аренда (в том числе, субаренда)
		дата государственной регистрации:	10.04.2015
		номер государственной регистрации:	02-04/130-04/230/006/2015-763/2
		срок, на который установлено ограничение прав и обременение объекта недвижимости:	с 10.04.2015 НА 25 ЛЕТ
		лицо, в пользу которого установлено ограничение прав и обременение объекта недвижимости:	Общество с ограниченной ответственностью сельскохозяйственное предприятие им. Ленина, ИНН: 0217995055
основание государственной регистрации:		'Договор аренды земельного участка, находящегося в общей (долевой) собственности граждан, при множественности лиц на стороне арендодателей' №б/н от 07.04.2015	

Государственный регистратор		ФГИС ЕГРН
полное наименование должности	подпись	инициалы, фамилия

М.П.

<b>Земельный участок</b>			
(вид объекта недвижимости)			
Лист № ____ Раздела <u>2</u>	Всего листов раздела <u>2</u> : ____	Всего разделов: ____	Всего листов выписки: ____
14.09.2021 № 99/2021/417323609			
Кадастровый номер:		02:17:000000:956	

1.	Правообладатель (правообладатели):	1.125.	Муллаяров Ильдус Рафитович
2.	Вид, номер и дата государственной регистрации права:	2.125.	Долевая собственность, № 02-04/130-04/230/003/2015-559/1 от 16.02.2015, 1/544
Ограничение прав и обременение объекта недвижимости:			
3.	3.125.1.	вид:	Аренда (в том числе, субаренда)
		дата государственной регистрации:	10.04.2015
		номер государственной регистрации:	02-04/130-04/230/006/2015-763/2
		срок, на который установлено ограничение прав и обременение объекта недвижимости:	с 10.04.2015 НА 25 ЛЕТ
		лицо, в пользу которого установлено ограничение прав и обременение объекта недвижимости:	Общество с ограниченной ответственностью сельскохозяйственное предприятие им. Ленина, ИНН: 0217995055
основание государственной регистрации:		'Договор аренды земельного участка, находящегося в общей (долевой) собственности граждан, при множественности лиц на стороне арендодателей' №б/н от 07.04.2015	

Государственный регистратор		ФГИС ЕГРН
полное наименование должности	подпись	инициалы, фамилия

М.П.

<b>Земельный участок</b>			
(вид объекта недвижимости)			
Лист № ____ Раздела <u>2</u>	Всего листов раздела <u>2</u> : ____	Всего разделов: ____	Всего листов выписки: ____
14.09.2021 № 99/2021/417323609			
Кадастровый номер:		02:17:000000:956	

1.	Правообладатель (правообладатели):	1.126.	Гайсин Ильшат Канифович
2.	Вид, номер и дата государственной регистрации права:	2.126.	Долевая собственность, № 02-04/130-04/230/003/2015-540/1 от 16.02.2015, 1/544
Ограничение прав и обременение объекта недвижимости:			
3.	3.126.1.	вид:	Аренда (в том числе, субаренда)
		дата государственной регистрации:	10.04.2015
		номер государственной регистрации:	02-04/130-04/230/006/2015-763/2
		срок, на который установлено ограничение прав и обременение объекта недвижимости:	с 10.04.2015 НА 25 ЛЕТ
		лицо, в пользу которого установлено ограничение прав и обременение объекта недвижимости:	Общество с ограниченной ответственностью сельскохозяйственное предприятие им. Ленина, ИНН: 0217995055
основание государственной регистрации:		'Договор аренды земельного участка, находящегося в общей (долевой) собственности граждан, при множественности лиц на стороне арендодателей' №б/н от 07.04.2015	

Государственный регистратор		ФГИС ЕГРН
полное наименование должности	подпись	инициалы, фамилия

М.П.

<b>Земельный участок</b>			
(вид объекта недвижимости)			
Лист № ____ Раздела <u>2</u>	Всего листов раздела <u>2</u> : ____	Всего разделов: ____	Всего листов выписки: ____
14.09.2021 № 99/2021/417323609			
Кадастровый номер:		02:17:000000:956	

1.	Правообладатель (правообладатели):	1.127.	Зиннуров Роберт Манафович
2.	Вид, номер и дата государственной регистрации права:	2.127.	Долевая собственность, № 02-04/130-04/230/003/2015-554/1 от 16.02.2015, 1/544
Ограничение прав и обременение объекта недвижимости:			
3.	3.127.1.	вид:	Аренда (в том числе, субаренда)
		дата государственной регистрации:	10.04.2015
		номер государственной регистрации:	02-04/130-04/230/006/2015-763/2
		срок, на который установлено ограничение прав и обременение объекта недвижимости:	с 10.04.2015 НА 25 ЛЕТ
		лицо, в пользу которого установлено ограничение прав и обременение объекта недвижимости:	Общество с ограниченной ответственностью сельскохозяйственное предприятие им. Ленина, ИНН: 0217995055
основание государственной регистрации:		'Договор аренды земельного участка, находящегося в общей (долевой) собственности граждан, при множественности лиц на стороне арендодателей' №б/н от 07.04.2015	

Государственный регистратор		ФГИС ЕГРН
полное наименование должности	подпись	инициалы, фамилия

М.П.

<b>Земельный участок</b>			
(вид объекта недвижимости)			
Лист № ____ Раздела <u>2</u>	Всего листов раздела <u>2</u> : ____	Всего разделов: ____	Всего листов выписки: ____
14.09.2021 № 99/2021/417323609			
Кадастровый номер:		02:17:000000:956	

1.	Правообладатель (правообладатели):	1.128.	Гибадуллин Марат Ялаевич
2.	Вид, номер и дата государственной регистрации права:	2.128.	Долевая собственность, № 02-04/130-04/230/003/2015-601/1 от 16.02.2015, 1/544
Ограничение прав и обременение объекта недвижимости:			
3.	3.128.1.	вид:	Аренда (в том числе, субаренда)
		дата государственной регистрации:	10.04.2015
		номер государственной регистрации:	02-04/130-04/230/006/2015-763/2
		срок, на который установлено ограничение прав и обременение объекта недвижимости:	с 10.04.2015 НА 25 ЛЕТ
		лицо, в пользу которого установлено ограничение прав и обременение объекта недвижимости:	Общество с ограниченной ответственностью сельскохозяйственное предприятие им. Ленина, ИНН: 0217995055
основание государственной регистрации:		'Договор аренды земельного участка, находящегося в общей (долевой) собственности граждан, при множественности лиц на стороне арендодателей' №б/н от 07.04.2015	

Государственный регистратор		ФГИС ЕГРН
полное наименование должности	подпись	инициалы, фамилия

М.П.

<b>Земельный участок</b>			
(вид объекта недвижимости)			
Лист № ____ Раздела <u>2</u>	Всего листов раздела <u>2</u> : ____	Всего разделов: ____	Всего листов выписки: ____
14.09.2021 № 99/2021/417323609			
Кадастровый номер:		02:17:000000:956	

1.	Правообладатель (правообладатели):	1.129.	Гараев Мингабдрахман Фазлькабирович
2.	Вид, номер и дата государственной регистрации права:	2.129.	Долевая собственность, № 02-04/130-04/230/003/2015-879/1 от 17.02.2015, 1/544
Ограничение прав и обременение объекта недвижимости:			
3.	3.129.1.	вид:	Аренда (в том числе, субаренда)
		дата государственной регистрации:	10.04.2015
		номер государственной регистрации:	02-04/130-04/230/006/2015-763/2
		срок, на который установлено ограничение прав и обременение объекта недвижимости:	с 10.04.2015 НА 25 ЛЕТ
		лицо, в пользу которого установлено ограничение прав и обременение объекта недвижимости:	Общество с ограниченной ответственностью сельскохозяйственное предприятие им. Ленина, ИНН: 0217995055
основание государственной регистрации:		'Договор аренды земельного участка, находящегося в общей (долевой) собственности граждан, при множественности лиц на стороне арендодателей' №б/н от 07.04.2015	

Государственный регистратор		ФГИС ЕГРН
полное наименование должности	подпись	инициалы, фамилия

М.П.

<b>Земельный участок</b>			
(вид объекта недвижимости)			
Лист № ____ Раздела <u>2</u>	Всего листов раздела <u>2</u> : ____	Всего разделов: ____	Всего листов выписки: ____
14.09.2021 № 99/2021/417323609			
Кадастровый номер:		02:17:000000:956	

1.	Правообладатель (правообладатели):	1.130.	Салихова Назия Галиулловна
2.	Вид, номер и дата государственной регистрации права:	2.130.	Долевая собственность, № 02-04/130-04/230/003/2015-844/1 от 17.02.2015, 1/544
Ограничение прав и обременение объекта недвижимости:			
3.	3.130.1.	вид:	Аренда (в том числе, субаренда)
		дата государственной регистрации:	10.04.2015
		номер государственной регистрации:	02-04/130-04/230/006/2015-763/2
		срок, на который установлено ограничение прав и обременение объекта недвижимости:	с 10.04.2015 НА 25 ЛЕТ
		лицо, в пользу которого установлено ограничение прав и обременение объекта недвижимости:	Общество с ограниченной ответственностью сельскохозяйственное предприятие им. Ленина, ИНН: 0217995055
основание государственной регистрации:		'Договор аренды земельного участка, находящегося в общей (долевой) собственности граждан, при множественности лиц на стороне арендодателей' №б/н от 07.04.2015	

Государственный регистратор		ФГИС ЕГРН
полное наименование должности	подпись	инициалы, фамилия

М.П.



<b>Земельный участок</b>			
(вид объекта недвижимости)			
Лист № ____ Раздела <u>2</u>	Всего листов раздела <u>2</u> : ____	Всего разделов: ____	Всего листов выписки: ____
14.09.2021 № 99/2021/417323609			
Кадастровый номер:		02:17:000000:956	

1.	Правообладатель (правообладатели):	1.131.	Гливанова Гулрайхан Салахтдиновна
2.	Вид, номер и дата государственной регистрации права:	2.131.	Долевая собственность, № 02-04/130-04/230/003/2015-893/1 от 17.02.2015, 1/544
Ограничение прав и обременение объекта недвижимости:			
3.	3.131.1.	вид:	Аренда (в том числе, субаренда)
		дата государственной регистрации:	10.04.2015
		номер государственной регистрации:	02-04/130-04/230/006/2015-763/2
		срок, на который установлено ограничение прав и обременение объекта недвижимости:	с 10.04.2015 НА 25 ЛЕТ
		лицо, в пользу которого установлено ограничение прав и обременение объекта недвижимости:	Общество с ограниченной ответственностью сельскохозяйственное предприятие им. Ленина, ИНН: 0217995055
основание государственной регистрации:		'Договор аренды земельного участка, находящегося в общей (долевой) собственности граждан, при множественности лиц на стороне арендодателей' №б/н от 07.04.2015	

Государственный регистратор		ФГИС ЕГРН
полное наименование должности	подпись	инициалы, фамилия

М.П.

<b>Земельный участок</b>			
(вид объекта недвижимости)			
Лист № ____ Раздела <u>2</u>	Всего листов раздела <u>2</u> : ____	Всего разделов: ____	Всего листов выписки: ____
14.09.2021 № 99/2021/417323609			
Кадастровый номер:		02:17:000000:956	

1.	Правообладатель (правообладатели):	1.132.	Султанова Алфиза Ибрагимовна
2.	Вид, номер и дата государственной регистрации права:	2.132.	Долевая собственность, № 02-04/130-04/230/003/2015-871/1 от 17.02.2015, 1/544
Ограничение прав и обременение объекта недвижимости:			
3.	3.132.1.	вид:	Аренда (в том числе, субаренда)
		дата государственной регистрации:	10.04.2015
		номер государственной регистрации:	02-04/130-04/230/006/2015-763/2
		срок, на который установлено ограничение прав и обременение объекта недвижимости:	с 10.04.2015 НА 25 ЛЕТ
		лицо, в пользу которого установлено ограничение прав и обременение объекта недвижимости:	Общество с ограниченной ответственностью сельскохозяйственное предприятие им. Ленина, ИНН: 0217995055
основание государственной регистрации:		'Договор аренды земельного участка, находящегося в общей (долевой) собственности граждан, при множественности лиц на стороне арендодателей' №б/н от 07.04.2015	

Государственный регистратор		ФГИС ЕГРН
полное наименование должности	подпись	инициалы, фамилия

М.П.

<b>Земельный участок</b>			
(вид объекта недвижимости)			
Лист № ____ Раздела <u>2</u>	Всего листов раздела <u>2</u> : ____	Всего разделов: ____	Всего листов выписки: ____
14.09.2021 № 99/2021/417323609			
Кадастровый номер:		02:17:000000:956	

1.	Правообладатель (правообладатели):	1.133.	Миннебаева Минзиган Габдулхаковна
2.	Вид, номер и дата государственной регистрации права:	2.133.	Долевая собственность, № 02-04/130-04/230/003/2015-859/1 от 17.02.2015, 1/544
Ограничение прав и обременение объекта недвижимости:			
3.	3.133.1.	вид:	Аренда (в том числе, субаренда)
		дата государственной регистрации:	10.04.2015
		номер государственной регистрации:	02-04/130-04/230/006/2015-763/2
		срок, на который установлено ограничение прав и обременение объекта недвижимости:	с 10.04.2015 НА 25 ЛЕТ
		лицо, в пользу которого установлено ограничение прав и обременение объекта недвижимости:	Общество с ограниченной ответственностью сельскохозяйственное предприятие им. Ленина, ИНН: 0217995055
основание государственной регистрации:		'Договор аренды земельного участка, находящегося в общей (долевой) собственности граждан, при множественности лиц на стороне арендодателей' №б/н от 07.04.2015	

Государственный регистратор		ФГИС ЕГРН
полное наименование должности	подпись	инициалы, фамилия

М.П.

<b>Земельный участок</b>			
(вид объекта недвижимости)			
Лист № ____ Раздела <u>2</u>	Всего листов раздела <u>2</u> : ____	Всего разделов: ____	Всего листов выписки: ____
14.09.2021 № 99/2021/417323609			
Кадастровый номер:		02:17:000000:956	

1.	Правообладатель (правообладатели):	1.134.	Сагдиева Ильсояр Рафиковна
2.	Вид, номер и дата государственной регистрации права:	2.134.	Долевая собственность, № 02-04/130-04/230/003/2015-812/1 от 17.02.2015, 1/544
Ограничение прав и обременение объекта недвижимости:			
3.	3.134.1.	вид:	Аренда (в том числе, субаренда)
		дата государственной регистрации:	10.04.2015
		номер государственной регистрации:	02-04/130-04/230/006/2015-763/2
		срок, на который установлено ограничение прав и обременение объекта недвижимости:	с 10.04.2015 НА 25 ЛЕТ
		лицо, в пользу которого установлено ограничение прав и обременение объекта недвижимости:	Общество с ограниченной ответственностью сельскохозяйственное предприятие им. Ленина, ИНН: 0217995055
основание государственной регистрации:		'Договор аренды земельного участка, находящегося в общей (долевой) собственности граждан, при множественности лиц на стороне арендодателей' №б/н от 07.04.2015	

Государственный регистратор		ФГИС ЕГРН
полное наименование должности	подпись	инициалы, фамилия

М.П.

<b>Земельный участок</b>			
(вид объекта недвижимости)			
Лист № <u>    </u> Раздела <u>2</u>	Всего листов раздела <u>2</u> : <u>    </u>	Всего разделов: <u>    </u>	Всего листов выписки: <u>    </u>
14.09.2021 № 99/2021/417323609			
Кадастровый номер:		02:17:000000:956	

1.	Правообладатель (правообладатели):	1.135.	Ахметдинова Зоя Алетдиновна
2.	Вид, номер и дата государственной регистрации права:	2.135.	Долевая собственность, № 02-04/130-04/230/003/2015-887/1 от 17.02.2015, 1/544
Ограничение прав и обременение объекта недвижимости:			
3.	3.135.1.	вид:	Аренда (в том числе, субаренда)
		дата государственной регистрации:	10.04.2015
		номер государственной регистрации:	02-04/130-04/230/006/2015-763/2
		срок, на который установлено ограничение прав и обременение объекта недвижимости:	с 10.04.2015 НА 25 ЛЕТ
		лицо, в пользу которого установлено ограничение прав и обременение объекта недвижимости:	Общество с ограниченной ответственностью сельскохозяйственное предприятие им. Ленина, ИНН: 0217995055
основание государственной регистрации:		'Договор аренды земельного участка, находящегося в общей (долевой) собственности граждан, при множественности лиц на стороне арендодателей' №б/н от 07.04.2015	

Государственный регистратор		ФГИС ЕГРН
полное наименование должности	подпись	инициалы, фамилия

М.П.

<b>Земельный участок</b>			
(вид объекта недвижимости)			
Лист № <u>    </u> Раздела <u>2</u>	Всего листов раздела <u>2</u> : <u>    </u>	Всего разделов: <u>    </u>	Всего листов выписки: <u>    </u>
14.09.2021 № 99/2021/417323609			
Кадастровый номер:		02:17:000000:956	

1.	Правообладатель (правообладатели):	1.136.	Ахунов Нурихан Ситдикович
2.	Вид, номер и дата государственной регистрации права:	2.136.	Долевая собственность, № 02-04/130-04/230/003/2015-897/1 от 17.02.2015, 1/544
Ограничение прав и обременение объекта недвижимости:			
3.	3.136.1.	вид:	Аренда (в том числе, субаренда)
		дата государственной регистрации:	10.04.2015
		номер государственной регистрации:	02-04/130-04/230/006/2015-763/2
		срок, на который установлено ограничение прав и обременение объекта недвижимости:	с 10.04.2015 НА 25 ЛЕТ
		лицо, в пользу которого установлено ограничение прав и обременение объекта недвижимости:	Общество с ограниченной ответственностью сельскохозяйственное предприятие им. Ленина, ИНН: 0217995055
основание государственной регистрации:		'Договор аренды земельного участка, находящегося в общей (долевой) собственности граждан, при множественности лиц на стороне арендодателей' №б/н от 07.04.2015	

Государственный регистратор		ФГИС ЕГРН
полное наименование должности	подпись	инициалы, фамилия

М.П.

<b>Земельный участок</b>			
(вид объекта недвижимости)			
Лист № ____ Раздела <u>2</u>	Всего листов раздела <u>2</u> : ____	Всего разделов: ____	Всего листов выписки: ____
14.09.2021 № 99/2021/417323609			
Кадастровый номер:		02:17:000000:956	

1.	Правообладатель (правообладатели):	1.137.	Мустафина Гузалия Гилемхановна
2.	Вид, номер и дата государственной регистрации права:	2.137.	Долевая собственность, № 02-04/130-04/230/003/2015-821/1 от 17.02.2015, 1/544
Ограничение прав и обременение объекта недвижимости:			
3.	3.137.1.	вид:	Аренда (в том числе, субаренда)
		дата государственной регистрации:	10.04.2015
		номер государственной регистрации:	02-04/130-04/230/006/2015-763/2
		срок, на который установлено ограничение прав и обременение объекта недвижимости:	с 10.04.2015 НА 25 ЛЕТ
		лицо, в пользу которого установлено ограничение прав и обременение объекта недвижимости:	Общество с ограниченной ответственностью сельскохозяйственное предприятие им. Ленина, ИНН: 0217995055
основание государственной регистрации:		'Договор аренды земельного участка, находящегося в общей (долевой) собственности граждан, при множественности лиц на стороне арендодателей' №б/н от 07.04.2015	

Государственный регистратор		ФГИС ЕГРН
полное наименование должности	подпись	инициалы, фамилия

М.П.

<b>Земельный участок</b>			
(вид объекта недвижимости)			
Лист № ____ Раздела <u>2</u>	Всего листов раздела <u>2</u> : ____	Всего разделов: ____	Всего листов выписки: ____
14.09.2021 № 99/2021/417323609			
Кадастровый номер:		02:17:000000:956	

1.	Правообладатель (правообладатели):	1.138.	Юнусова Гульфира Галихановна
2.	Вид, номер и дата государственной регистрации права:	2.138.	Долевая собственность, № 02-04/130-04/230/003/2015-905/1 от 17.02.2015, 1/544
Ограничение прав и обременение объекта недвижимости:			
3.	3.138.1.	вид:	Аренда (в том числе, субаренда)
		дата государственной регистрации:	10.04.2015
		номер государственной регистрации:	02-04/130-04/230/006/2015-763/2
		срок, на который установлено ограничение прав и обременение объекта недвижимости:	с 10.04.2015 НА 25 ЛЕТ
		лицо, в пользу которого установлено ограничение прав и обременение объекта недвижимости:	Общество с ограниченной ответственностью сельскохозяйственное предприятие им. Ленина, ИНН: 0217995055
основание государственной регистрации:		'Договор аренды земельного участка, находящегося в общей (долевой) собственности граждан, при множественности лиц на стороне арендодателей' №б/н от 07.04.2015	

Государственный регистратор		ФГИС ЕГРН
полное наименование должности	подпись	инициалы, фамилия

М.П.

<b>Земельный участок</b>			
(вид объекта недвижимости)			
Лист № ____ Раздела <u>2</u>	Всего листов раздела <u>2</u> : ____	Всего разделов: ____	Всего листов выписки: ____
14.09.2021 № 99/2021/417323609			
Кадастровый номер:		02:17:000000:956	

1.	Правообладатель (правообладатели):	1.139.	Давлетшина Флида
2.	Вид, номер и дата государственной регистрации права:	2.139.	Долевая собственность, № 02-04/130-04/230/003/2015-839/1 от 17.02.2015, 1/544
Ограничение прав и обременение объекта недвижимости:			
3.	3.139.1.	вид:	Аренда (в том числе, субаренда)
		дата государственной регистрации:	10.04.2015
		номер государственной регистрации:	02-04/130-04/230/006/2015-763/2
		срок, на который установлено ограничение прав и обременение объекта недвижимости:	с 10.04.2015 НА 25 ЛЕТ
		лицо, в пользу которого установлено ограничение прав и обременение объекта недвижимости:	Общество с ограниченной ответственностью сельскохозяйственное предприятие им. Ленина, ИНН: 0217995055
основание государственной регистрации:		'Договор аренды земельного участка, находящегося в общей (долевой) собственности граждан, при множественности лиц на стороне арендодателей' №б/н от 07.04.2015	

Государственный регистратор		ФГИС ЕГРН
полное наименование должности	подпись	инициалы, фамилия

М.П.

<b>Земельный участок</b>			
(вид объекта недвижимости)			
Лист № ____ Раздела <u>2</u>	Всего листов раздела <u>2</u> : ____	Всего разделов: ____	Всего листов выписки: ____
14.09.2021 № 99/2021/417323609			
Кадастровый номер:		02:17:000000:956	

1.	Правообладатель (правообладатели):	1.140.	Гаряева Аниса Аглимовна
2.	Вид, номер и дата государственной регистрации права:	2.140.	Долевая собственность, № 02-04/130-04/230/003/2015-883/1 от 17.02.2015, 1/544
Ограничение прав и обременение объекта недвижимости:			
3.	3.140.1.	вид:	Аренда (в том числе, субаренда)
		дата государственной регистрации:	10.04.2015
		номер государственной регистрации:	02-04/130-04/230/006/2015-763/2
		срок, на который установлено ограничение прав и обременение объекта недвижимости:	с 10.04.2015 НА 25 ЛЕТ
		лицо, в пользу которого установлено ограничение прав и обременение объекта недвижимости:	Общество с ограниченной ответственностью сельскохозяйственное предприятие им. Ленина, ИНН: 0217995055
основание государственной регистрации:		'Договор аренды земельного участка, находящегося в общей (долевой) собственности граждан, при множественности лиц на стороне арендодателей' №б/н от 07.04.2015	

Государственный регистратор		ФГИС ЕГРН
полное наименование должности	подпись	инициалы, фамилия

М.П.

<b>Земельный участок</b>			
(вид объекта недвижимости)			
Лист № ____ Раздела <u>2</u>	Всего листов раздела <u>2</u> : ____	Всего разделов: ____	Всего листов выписки: ____
14.09.2021 № 99/2021/417323609			
Кадастровый номер:		02:17:000000:956	

1.	Правообладатель (правообладатели):	1.141.	Галяутдинов Гайнегилям Зиевич
2.	Вид, номер и дата государственной регистрации права:	2.141.	Долевая собственность, № 02-04/130-04/230/003/2015-907/1 от 17.02.2015, 1/544
Ограничение прав и обременение объекта недвижимости:			
3.	3.141.1.	вид:	Аренда (в том числе, субаренда)
		дата государственной регистрации:	10.04.2015
		номер государственной регистрации:	02-04/130-04/230/006/2015-763/2
		срок, на который установлено ограничение прав и обременение объекта недвижимости:	с 10.04.2015 НА 25 ЛЕТ
		лицо, в пользу которого установлено ограничение прав и обременение объекта недвижимости:	Общество с ограниченной ответственностью сельскохозяйственное предприятие им. Ленина, ИНН: 0217995055
основание государственной регистрации:		'Договор аренды земельного участка, находящегося в общей (долевой) собственности граждан, при множественности лиц на стороне арендодателей' №б/н от 07.04.2015	

Государственный регистратор		ФГИС ЕГРН
полное наименование должности	подпись	инициалы, фамилия

М.П.

<b>Земельный участок</b>			
(вид объекта недвижимости)			
Лист № ____ Раздела <u>2</u>	Всего листов раздела <u>2</u> : ____	Всего разделов: ____	Всего листов выписки: ____
14.09.2021 № 99/2021/417323609			
Кадастровый номер:		02:17:000000:956	

1.	Правообладатель (правообладатели):	1.142.	Назмутдинова Чулпан Марсовна
2.	Вид, номер и дата государственной регистрации права:	2.142.	Долевая собственность, № 02-04/130-04/230/003/2015-876/1 от 17.02.2015, 1/544
Ограничение прав и обременение объекта недвижимости:			
3.	3.142.1.	вид:	Аренда (в том числе, субаренда)
		дата государственной регистрации:	10.04.2015
		номер государственной регистрации:	02-04/130-04/230/006/2015-763/2
		срок, на который установлено ограничение прав и обременение объекта недвижимости:	с 10.04.2015 НА 25 ЛЕТ
		лицо, в пользу которого установлено ограничение прав и обременение объекта недвижимости:	Общество с ограниченной ответственностью сельскохозяйственное предприятие им. Ленина, ИНН: 0217995055
основание государственной регистрации:		'Договор аренды земельного участка, находящегося в общей (долевой) собственности граждан, при множественности лиц на стороне арендодателей' №б/н от 07.04.2015	

Государственный регистратор		ФГИС ЕГРН
полное наименование должности	подпись	инициалы, фамилия

М.П.

<b>Земельный участок</b>			
(вид объекта недвижимости)			
Лист № ____ Раздела <u>2</u>	Всего листов раздела <u>2</u> : ____	Всего разделов: ____	Всего листов выписки: ____
14.09.2021 № 99/2021/417323609			
Кадастровый номер:		02:17:000000:956	

1.	Правообладатель (правообладатели):	1.143.	Гараев Рафик Ямаевич
2.	Вид, номер и дата государственной регистрации права:	2.143.	Долевая собственность, № 02-04/130-04/230/003/2015-891/1 от 17.02.2015, 1/544
Ограничение прав и обременение объекта недвижимости:			
3.	3.143.1.	вид:	Аренда (в том числе, субаренда)
		дата государственной регистрации:	10.04.2015
		номер государственной регистрации:	02-04/130-04/230/006/2015-763/2
		срок, на который установлено ограничение прав и обременение объекта недвижимости:	с 10.04.2015 НА 25 ЛЕТ
		лицо, в пользу которого установлено ограничение прав и обременение объекта недвижимости:	Общество с ограниченной ответственностью сельскохозяйственное предприятие им. Ленина, ИНН: 0217995055
основание государственной регистрации:		'Договор аренды земельного участка, находящегося в общей (долевой) собственности граждан, при множественности лиц на стороне арендодателей' №б/н от 07.04.2015	

Государственный регистратор		ФГИС ЕГРН
полное наименование должности	подпись	инициалы, фамилия

М.П.

<b>Земельный участок</b>			
(вид объекта недвижимости)			
Лист № ____ Раздела <u>2</u>	Всего листов раздела <u>2</u> : ____	Всего разделов: ____	Всего листов выписки: ____
14.09.2021 № 99/2021/417323609			
Кадастровый номер:		02:17:000000:956	

1.	Правообладатель (правообладатели):	1.144.	Фазлетдинов Афгал Исмагзамович
2.	Вид, номер и дата государственной регистрации права:	2.144.	Долевая собственность, № 02-04/130-04/230/003/2015-831/1 от 17.02.2015, 1/544
Ограничение прав и обременение объекта недвижимости:			
3.	3.144.1.	вид:	Аренда (в том числе, субаренда)
		дата государственной регистрации:	10.04.2015
		номер государственной регистрации:	02-04/130-04/230/006/2015-763/2
		срок, на который установлено ограничение прав и обременение объекта недвижимости:	с 10.04.2015 НА 25 ЛЕТ
		лицо, в пользу которого установлено ограничение прав и обременение объекта недвижимости:	Общество с ограниченной ответственностью сельскохозяйственное предприятие им. Ленина, ИНН: 0217995055
основание государственной регистрации:		'Договор аренды земельного участка, находящегося в общей (долевой) собственности граждан, при множественности лиц на стороне арендодателей' №б/н от 07.04.2015	

Государственный регистратор		ФГИС ЕГРН
полное наименование должности	подпись	инициалы, фамилия

М.П.

<b>Земельный участок</b>			
(вид объекта недвижимости)			
Лист № ____ Раздела <u>2</u>	Всего листов раздела <u>2</u> : ____	Всего разделов: ____	Всего листов выписки: ____
14.09.2021 № 99/2021/417323609			
Кадастровый номер:		02:17:000000:956	

1.	Правообладатель (правообладатели):	1.145.	Шакирова Мухлиса Кашаповна
2.	Вид, номер и дата государственной регистрации права:	2.145.	Долевая собственность, № 02-04/130-04/230/003/2015-849/1 от 17.02.2015, 1/544
Ограничение прав и обременение объекта недвижимости:			
3.	3.145.1.	вид:	Аренда (в том числе, субаренда)
		дата государственной регистрации:	10.04.2015
		номер государственной регистрации:	02-04/130-04/230/006/2015-763/2
		срок, на который установлено ограничение прав и обременение объекта недвижимости:	с 10.04.2015 НА 25 ЛЕТ
		лицо, в пользу которого установлено ограничение прав и обременение объекта недвижимости:	Общество с ограниченной ответственностью сельскохозяйственное предприятие им. Ленина, ИНН: 0217995055
основание государственной регистрации:		'Договор аренды земельного участка, находящегося в общей (долевой) собственности граждан, при множественности лиц на стороне арендодателей' №б/н от 07.04.2015	

Государственный регистратор		ФГИС ЕГРН
полное наименование должности	подпись	инициалы, фамилия

М.П.

<b>Земельный участок</b>			
(вид объекта недвижимости)			
Лист № ____ Раздела <u>2</u>	Всего листов раздела <u>2</u> : ____	Всего разделов: ____	Всего листов выписки: ____
14.09.2021 № 99/2021/417323609			
Кадастровый номер:		02:17:000000:956	

1.	Правообладатель (правообладатели):	1.146.	Юнусов Бадавий Тимирянович
2.	Вид, номер и дата государственной регистрации права:	2.146.	Долевая собственность, № 02-04/130-04/230/003/2015-903/1 от 17.02.2015, 1/544
Ограничение прав и обременение объекта недвижимости:			
3.	3.146.1.	вид:	Аренда (в том числе, субаренда)
		дата государственной регистрации:	10.04.2015
		номер государственной регистрации:	02-04/130-04/230/006/2015-763/2
		срок, на который установлено ограничение прав и обременение объекта недвижимости:	с 10.04.2015 НА 25 ЛЕТ
		лицо, в пользу которого установлено ограничение прав и обременение объекта недвижимости:	Общество с ограниченной ответственностью сельскохозяйственное предприятие им. Ленина, ИНН: 0217995055
основание государственной регистрации:		'Договор аренды земельного участка, находящегося в общей (долевой) собственности граждан, при множественности лиц на стороне арендодателей' №б/н от 07.04.2015	

Государственный регистратор		ФГИС ЕГРН
полное наименование должности	подпись	инициалы, фамилия

М.П.



<b>Земельный участок</b>			
(вид объекта недвижимости)			
Лист № ____ Раздела <u>2</u>	Всего листов раздела <u>2</u> : ____	Всего разделов: ____	Всего листов выписки: ____
14.09.2021 № 99/2021/417323609			
Кадастровый номер:		02:17:000000:956	

1.	Правообладатель (правообладатели):	1.147.	Гареева Фанида Тахавиевна
2.	Вид, номер и дата государственной регистрации права:	2.147.	Долевая собственность, № 02-04/130-04/230/003/2015-774/1 от 17.02.2015, 1/544
Ограничение прав и обременение объекта недвижимости:			
3.	3.147.1.	вид:	Аренда (в том числе, субаренда)
		дата государственной регистрации:	10.04.2015
		номер государственной регистрации:	02-04/130-04/230/006/2015-763/2
		срок, на который установлено ограничение прав и обременение объекта недвижимости:	с 10.04.2015 НА 25 ЛЕТ
		лицо, в пользу которого установлено ограничение прав и обременение объекта недвижимости:	Общество с ограниченной ответственностью сельскохозяйственное предприятие им. Ленина, ИНН: 0217995055
основание государственной регистрации:		'Договор аренды земельного участка, находящегося в общей (долевой) собственности граждан, при множественности лиц на стороне арендодателей' №б/н от 07.04.2015	

Государственный регистратор		ФГИС ЕГРН
полное наименование должности	подпись	инициалы, фамилия

М.П.

<b>Земельный участок</b>			
(вид объекта недвижимости)			
Лист № ____ Раздела <u>2</u>	Всего листов раздела <u>2</u> : ____	Всего разделов: ____	Всего листов выписки: ____
14.09.2021 № 99/2021/417323609			
Кадастровый номер:		02:17:000000:956	

1.	Правообладатель (правообладатели):	1.148.	Басирова Гульфера Лугмановна
2.	Вид, номер и дата государственной регистрации права:	2.148.	Долевая собственность, № 02-04/130-04/230/003/2015-854/1 от 17.02.2015, 1/544
Ограничение прав и обременение объекта недвижимости:			
3.	3.148.1.	вид:	Аренда (в том числе, субаренда)
		дата государственной регистрации:	10.04.2015
		номер государственной регистрации:	02-04/130-04/230/006/2015-763/2
		срок, на который установлено ограничение прав и обременение объекта недвижимости:	с 10.04.2015 НА 25 ЛЕТ
		лицо, в пользу которого установлено ограничение прав и обременение объекта недвижимости:	Общество с ограниченной ответственностью сельскохозяйственное предприятие им. Ленина, ИНН: 0217995055
основание государственной регистрации:		'Договор аренды земельного участка, находящегося в общей (долевой) собственности граждан, при множественности лиц на стороне арендодателей' №б/н от 07.04.2015	

Государственный регистратор		ФГИС ЕГРН
полное наименование должности	подпись	инициалы, фамилия

М.П.

<b>Земельный участок</b>			
(вид объекта недвижимости)			
Лист № ____ Раздела <u>2</u>	Всего листов раздела <u>2</u> : ____	Всего разделов: ____	Всего листов выписки: ____
14.09.2021 № 99/2021/417323609			
Кадастровый номер:		02:17:000000:956	

1.	Правообладатель (правообладатели):	1.149.	Мугаллимов Фанзави Мугултдинович
2.	Вид, номер и дата государственной регистрации права:	2.149.	Долевая собственность, № 02-04/130-04/230/003/2015-826/1 от 17.02.2015, 1/544
Ограничение прав и обременение объекта недвижимости:			
3.	3.149.1.	вид:	Аренда (в том числе, субаренда)
		дата государственной регистрации:	10.04.2015
		номер государственной регистрации:	02-04/130-04/230/006/2015-763/2
		срок, на который установлено ограничение прав и обременение объекта недвижимости:	с 10.04.2015 НА 25 ЛЕТ
		лицо, в пользу которого установлено ограничение прав и обременение объекта недвижимости:	Общество с ограниченной ответственностью сельскохозяйственное предприятие им. Ленина, ИНН: 0217995055
основание государственной регистрации:		'Договор аренды земельного участка, находящегося в общей (долевой) собственности граждан, при множественности лиц на стороне арендодателей' №б/н от 07.04.2015	

Государственный регистратор		ФГИС ЕГРН
полное наименование должности	подпись	инициалы, фамилия

М.П.

<b>Земельный участок</b>			
(вид объекта недвижимости)			
Лист № ____ Раздела <u>2</u>	Всего листов раздела <u>2</u> : ____	Всего разделов: ____	Всего листов выписки: ____
14.09.2021 № 99/2021/417323609			
Кадастровый номер:		02:17:000000:956	

1.	Правообладатель (правообладатели):	1.150.	Ахунова Галия Махияновна
2.	Вид, номер и дата государственной регистрации права:	2.150.	Долевая собственность, № 02-04/130-04/230/003/2015-900/1 от 17.02.2015, 1/544
Ограничение прав и обременение объекта недвижимости:			
3.	3.150.1.	вид:	Аренда (в том числе, субаренда)
		дата государственной регистрации:	10.04.2015
		номер государственной регистрации:	02-04/130-04/230/006/2015-763/2
		срок, на который установлено ограничение прав и обременение объекта недвижимости:	с 10.04.2015 НА 25 ЛЕТ
		лицо, в пользу которого установлено ограничение прав и обременение объекта недвижимости:	Общество с ограниченной ответственностью сельскохозяйственное предприятие им. Ленина, ИНН: 0217995055
основание государственной регистрации:		'Договор аренды земельного участка, находящегося в общей (долевой) собственности граждан, при множественности лиц на стороне арендодателей' №б/н от 07.04.2015	

Государственный регистратор		ФГИС ЕГРН
полное наименование должности	подпись	инициалы, фамилия

М.П.

<b>Земельный участок</b>			
(вид объекта недвижимости)			
Лист № <u>   </u> Раздела <u>2</u>	Всего листов раздела <u>2</u> : <u>   </u>	Всего разделов: <u>   </u>	Всего листов выписки: <u>   </u>
<b>14.09.2021 № 99/2021/417323609</b>			
Кадастровый номер:		<b>02:17:000000:956</b>	

1.	Правообладатель (правообладатели):	1.151.	Хазиев Илгиз Бариевич
2.	Вид, номер и дата государственной регистрации права:	2.151.	Долевая собственность, № 02-04/130-04/230/003/2015-728/1 от 17.02.2015, 1/544
Ограничение прав и обременение объекта недвижимости:			
3.	3.151.1.	вид:	Иные ограничения (обременения) прав
		дата государственной регистрации:	19.10.2020
		номер государственной регистрации:	02:17:000000:956-02/370/2020-203
		срок, на который установлено ограничение прав и обременение объекта недвижимости:	
		лицо, в пользу которого установлено ограничение прав и обременение объекта недвижимости:	не определено
		основание государственной регистрации:	'Постановление о запрете на совершение действий по регистрации (pdf)' №57788451/0239, по 20208/20/02039-ИП от 14.10.2020, Бураевское районное отделение судебных приставов
3.151.2.	3.151.2.	вид:	Иные ограничения (обременения) прав
		дата государственной регистрации:	02.07.2021
		номер государственной регистрации:	02:17:000000:956-02/370/2021-221
		срок, на который установлено ограничение прав и обременение объекта недвижимости:	
		лицо, в пользу которого установлено ограничение прав и обременение объекта недвижимости:	не определено
		основание государственной регистрации:	'Постановление о запрете на совершение действий по регистрации (pdf)' №59919327/0239, по 11987/21/02039-ИП от 03.06.2021, Бураевское районное отделение судебных приставов

Государственный регистратор		ФГИС ЕГРН
полное наименование должности	подпись	инициалы, фамилия

М.П.

<b>Земельный участок</b>					
(вид объекта недвижимости)					
Лист № <u>   </u> Раздела <u>2</u>	Всего листов раздела <u>2</u> : <u>   </u>	Всего разделов: <u>   </u>	Всего листов выписки: <u>   </u>		
<b>14.09.2021 № 99/2021/417323609</b>					
Кадастровый номер:		<b>02:17:000000:956</b>			
3.151.3.	3.151.3.	вид:	Иные ограничения (обременения) прав		
		дата государственной регистрации:	19.10.2020		
		номер государственной регистрации:	02:17:000000:956-02/370/2020-202		
		срок, на который установлено ограничение прав и обременение объекта недвижимости:			
		лицо, в пользу которого установлено ограничение прав и обременение объекта недвижимости:	не определено		
		основание государственной регистрации:	'Постановление о запрете на совершение действий по регистрации (pdf)' №57788487/0239, по 20206/20/02039-ИП от 14.10.2020, Бураевское районное отделение судебных приставов		
		3.151.4.	3.151.4.	вид:	Аренда (в том числе, субаренда)
				дата государственной регистрации:	10.04.2015
				номер государственной регистрации:	02-04/130-04/230/006/2015-763/2
				срок, на который установлено ограничение прав и обременение объекта недвижимости:	с 10.04.2015 НА 25 ЛЕТ
				лицо, в пользу которого установлено ограничение прав и обременение объекта недвижимости:	Общество с ограниченной ответственностью сельскохозяйственное предприятие им. Ленина, ИНН: 0217995055
				основание государственной регистрации:	'Договор аренды земельного участка, находящегося в общей (долевой) собственности граждан, при множественности лиц на стороне арендодателей' №6/н от 07.04.2015
3.151.5.	3.151.5.	вид:	Иные ограничения (обременения) прав		
		дата государственной регистрации:	06.05.2021		
		номер государственной регистрации:	02:17:000000:956-02/370/2021-212		
		срок, на который установлено ограничение прав и обременение объекта недвижимости:			
		лицо, в пользу которого установлено ограничение прав и обременение объекта недвижимости:	Не определено		
		основание государственной регистрации:	'Постановление о запрете на совершение действий по регистрации' №59652183/0239, по 329/21/02039-ИП от 04.05.2021, Бураевское районное отделение судебных приставов		

Государственный регистратор		ФГИС ЕГРН
полное наименование должности	подпись	инициалы, фамилия

М.П.

Земельный участок		(вид объекта недвижимости)	
Лист № ____ Раздела <u>2</u>	Всего листов раздела <u>2</u> : ____	Всего разделов: ____	Всего листов выписки: ____
14.09.2021 № 99/2021/417323609		Кадастровый номер: <b>02:17:000000:956</b>	
3.151.6.	вид:	Иные ограничения (обременения) прав	
	дата государственной регистрации:	19.10.2020	
	номер государственной регистрации:	02:17:000000:956-02/370/2020-201	
	срок, на который установлено ограничение прав и обременение объекта недвижимости:		
	лицо, в пользу которого установлено ограничение прав и обременение объекта недвижимости:	не определено	
3.151.7.	основание государственной регистрации:	'Постановление о запрете на совершение действий по регистрации (pdf)' №57788499/0239, по 20203/20/02039-ИП от 14.10.2020, Бураевское районное отделение судебных приставов	
	вид:	Иные ограничения (обременения) прав	
	дата государственной регистрации:	31.03.2021	
	номер государственной регистрации:	02:17:000000:956-02/120/2021-211	
	срок, на который установлено ограничение прав и обременение объекта недвижимости:		
3.151.8.	лицо, в пользу которого установлено ограничение прав и обременение объекта недвижимости:	не определено	
	основание государственной регистрации:	'Постановление о запрете на совершение действий по регистрации (pdf)' №59248436/0239, по 5778/21/02039-ИП от 26.03.2021, Бураевское районное отделение судебных приставов	
	вид:	Иные ограничения (обременения) прав	
	дата государственной регистрации:	23.03.2021	
	номер государственной регистрации:	02:17:000000:956-02/370/2021-209	
3.151.8.	срок, на который установлено ограничение прав и обременение объекта недвижимости:		
	лицо, в пользу которого установлено ограничение прав и обременение объекта недвижимости:	Не определено	
	основание государственной регистрации:	'Постановление о запрете на совершение действий по регистрации (pdf)' №59176197/0239, от 19.03.2021, Бураевское районное отделение судебных приставов	

Государственный регистратор		ФГИС ЕГРН
полное наименование должности	подпись	инициалы, фамилия

М.П.

Земельный участок		(вид объекта недвижимости)	
Лист № ____ Раздела <u>2</u>	Всего листов раздела <u>2</u> : ____	Всего разделов: ____	Всего листов выписки: ____
14.09.2021 № 99/2021/417323609		Кадастровый номер: <b>02:17:000000:956</b>	
3.151.9.	вид:	Иные ограничения (обременения) прав	
	дата государственной регистрации:	05.03.2021	
	номер государственной регистрации:	02:17:000000:956-02/127/2021-207	
	срок, на который установлено ограничение прав и обременение объекта недвижимости:		
	лицо, в пользу которого установлено ограничение прав и обременение объекта недвижимости:	не определено	
3.151.10.	основание государственной регистрации:	'Постановление о запрете на совершение действий по регистрации (pdf)' №59053536/0239, по 4608/20/02039-ИП от 03.03.2021, Бураевское районное отделение судебных приставов	
	вид:	Иные ограничения (обременения) прав	
	дата государственной регистрации:	29.03.2021	
	номер государственной регистрации:	02:17:000000:956-02/371/2021-210	
	срок, на который установлено ограничение прав и обременение объекта недвижимости:		
3.151.10.	лицо, в пользу которого установлено ограничение прав и обременение объекта недвижимости:	не определено	
	основание государственной регистрации:	'Постановление о запрете на совершение действий по регистрации (pdf)' №59227236/0239, по 20206/20/02039-ИП от 24.03.2021, Бураевское районное отделение судебных приставов	

Государственный регистратор		ФГИС ЕГРН
полное наименование должности	подпись	инициалы, фамилия

М.П.

<b>Земельный участок</b>			
(вид объекта недвижимости)			
Лист № ____ Раздела <u>2</u>	Всего листов раздела <u>2</u> : ____	Всего разделов: ____	Всего листов выписки: ____
14.09.2021 № 99/2021/417323609			
Кадастровый номер:		02:17:000000:956	

1.	Правообладатель (правообладатели):	1.152.	Ахмадуллин Исмагил Ахмадиевич
2.	Вид, номер и дата государственной регистрации права:	2.152.	Долевая собственность, № 02-04/130-04/230/004/2015-96/1 от 18.02.2015, 1/544
Ограничение прав и обременение объекта недвижимости:			
3.	3.152.1.	вид:	Аренда (в том числе, субаренда)
		дата государственной регистрации:	10.04.2015
		номер государственной регистрации:	02-04/130-04/230/006/2015-763/2
		срок, на который установлено ограничение прав и обременение объекта недвижимости:	с 10.04.2015 НА 25 ЛЕТ
		лицо, в пользу которого установлено ограничение прав и обременение объекта недвижимости:	Общество с ограниченной ответственностью сельскохозяйственное предприятие им. Ленина, ИНН: 0217995055
основание государственной регистрации:		'Договор аренды земельного участка, находящегося в общей (долевой) собственности граждан, при множественности лиц на стороне арендодателей' №б/н от 07.04.2015	

Государственный регистратор		ФГИС ЕГРН
полное наименование должности	подпись	инициалы, фамилия

М.П.

<b>Земельный участок</b>			
(вид объекта недвижимости)			
Лист № ____ Раздела <u>2</u>	Всего листов раздела <u>2</u> : ____	Всего разделов: ____	Всего листов выписки: ____
14.09.2021 № 99/2021/417323609			
Кадастровый номер:		02:17:000000:956	

1.	Правообладатель (правообладатели):	1.153.	Самигуллина Ания Магсумовна
2.	Вид, номер и дата государственной регистрации права:	2.153.	Долевая собственность, № 02-04/130-04/230/004/2015-30/1 от 18.02.2015, 1/544
Ограничение прав и обременение объекта недвижимости:			
3.	3.153.1.	вид:	Аренда (в том числе, субаренда)
		дата государственной регистрации:	10.04.2015
		номер государственной регистрации:	02-04/130-04/230/006/2015-763/2
		срок, на который установлено ограничение прав и обременение объекта недвижимости:	с 10.04.2015 НА 25 ЛЕТ
		лицо, в пользу которого установлено ограничение прав и обременение объекта недвижимости:	Общество с ограниченной ответственностью сельскохозяйственное предприятие им. Ленина, ИНН: 0217995055
основание государственной регистрации:		'Договор аренды земельного участка, находящегося в общей (долевой) собственности граждан, при множественности лиц на стороне арендодателей' №б/н от 07.04.2015	

Государственный регистратор		ФГИС ЕГРН
полное наименование должности	подпись	инициалы, фамилия

М.П.

<b>Земельный участок</b>			
(вид объекта недвижимости)			
Лист № ____ Раздела <u>2</u>	Всего листов раздела <u>2</u> : ____	Всего разделов: ____	Всего листов выписки: ____
14.09.2021 № 99/2021/417323609			
Кадастровый номер:		02:17:000000:956	

1.	Правообладатель (правообладатели):	1.154.	Ханнанова Кабира Салиховна
2.	Вид, номер и дата государственной регистрации права:	2.154.	Долевая собственность, № 02-04/130-04/230/004/2015-19/1 от 18.02.2015, 1/544
Ограничение прав и обременение объекта недвижимости:			
3.	3.154.1.	вид:	Аренда (в том числе, субаренда)
		дата государственной регистрации:	10.04.2015
		номер государственной регистрации:	02-04/130-04/230/006/2015-763/2
		срок, на который установлено ограничение прав и обременение объекта недвижимости:	с 10.04.2015 НА 25 ЛЕТ
		лицо, в пользу которого установлено ограничение прав и обременение объекта недвижимости:	Общество с ограниченной ответственностью сельскохозяйственное предприятие им. Ленина, ИНН: 0217995055
основание государственной регистрации:		'Договор аренды земельного участка, находящегося в общей (долевой) собственности граждан, при множественности лиц на стороне арендодателей' №б/н от 07.04.2015	

Государственный регистратор		ФГИС ЕГРН
полное наименование должности	подпись	инициалы, фамилия

М.П.

<b>Земельный участок</b>			
(вид объекта недвижимости)			
Лист № ____ Раздела <u>2</u>	Всего листов раздела <u>2</u> : ____	Всего разделов: ____	Всего листов выписки: ____
14.09.2021 № 99/2021/417323609			
Кадастровый номер:		02:17:000000:956	

1.	Правообладатель (правообладатели):	1.155.	Зарипова Нафиза Ахматтарифовна
2.	Вид, номер и дата государственной регистрации права:	2.155.	Долевая собственность, № 02-04/130-04/230/004/2015-35/1 от 18.02.2015, 1/544
Ограничение прав и обременение объекта недвижимости:			
3.	3.155.1.	вид:	Аренда (в том числе, субаренда)
		дата государственной регистрации:	10.04.2015
		номер государственной регистрации:	02-04/130-04/230/006/2015-763/2
		срок, на который установлено ограничение прав и обременение объекта недвижимости:	с 10.04.2015 НА 25 ЛЕТ
		лицо, в пользу которого установлено ограничение прав и обременение объекта недвижимости:	Общество с ограниченной ответственностью сельскохозяйственное предприятие им. Ленина, ИНН: 0217995055
основание государственной регистрации:		'Договор аренды земельного участка, находящегося в общей (долевой) собственности граждан, при множественности лиц на стороне арендодателей' №б/н от 07.04.2015	

Государственный регистратор		ФГИС ЕГРН
полное наименование должности	подпись	инициалы, фамилия

М.П.

<b>Земельный участок</b>			
(вид объекта недвижимости)			
Лист № ____ Раздела <u>2</u>	Всего листов раздела <u>2</u> : ____	Всего разделов: ____	Всего листов выписки: ____
14.09.2021 № 99/2021/417323609			
Кадастровый номер:		02:17:000000:956	

1.	Правообладатель (правообладатели):	1.156.	Гильмутдинова Рахилия Садрисламовна
2.	Вид, номер и дата государственной регистрации права:	2.156.	Долевая собственность, № 02-04/130-04/230/004/2015-64/1 от 18.02.2015, 1/544
Ограничение прав и обременение объекта недвижимости:			
3.	3.156.1.	вид:	Аренда (в том числе, субаренда)
		дата государственной регистрации:	10.04.2015
		номер государственной регистрации:	02-04/130-04/230/006/2015-763/2
		срок, на который установлено ограничение прав и обременение объекта недвижимости:	с 10.04.2015 НА 25 ЛЕТ
		лицо, в пользу которого установлено ограничение прав и обременение объекта недвижимости:	Общество с ограниченной ответственностью сельскохозяйственное предприятие им. Ленина, ИНН: 0217995055
основание государственной регистрации:		'Договор аренды земельного участка, находящегося в общей (долевой) собственности граждан, при множественности лиц на стороне арендодателей' №б/н от 07.04.2015	

Государственный регистратор		ФГИС ЕГРН
полное наименование должности	подпись	инициалы, фамилия

М.П.

<b>Земельный участок</b>			
(вид объекта недвижимости)			
Лист № ____ Раздела <u>2</u>	Всего листов раздела <u>2</u> : ____	Всего разделов: ____	Всего листов выписки: ____
14.09.2021 № 99/2021/417323609			
Кадастровый номер:		02:17:000000:956	

1.	Правообладатель (правообладатели):	1.157.	Камалтдинова Райса Муллагалиевна
2.	Вид, номер и дата государственной регистрации права:	2.157.	Долевая собственность, № 02-04/130-04/230/004/2015-69/1 от 18.02.2015, 1/544
Ограничение прав и обременение объекта недвижимости:			
3.	3.157.1.	вид:	Аренда (в том числе, субаренда)
		дата государственной регистрации:	10.04.2015
		номер государственной регистрации:	02-04/130-04/230/006/2015-763/2
		срок, на который установлено ограничение прав и обременение объекта недвижимости:	с 10.04.2015 НА 25 ЛЕТ
		лицо, в пользу которого установлено ограничение прав и обременение объекта недвижимости:	Общество с ограниченной ответственностью сельскохозяйственное предприятие им. Ленина, ИНН: 0217995055
основание государственной регистрации:		'Договор аренды земельного участка, находящегося в общей (долевой) собственности граждан, при множественности лиц на стороне арендодателей' №б/н от 07.04.2015	

Государственный регистратор		ФГИС ЕГРН
полное наименование должности	подпись	инициалы, фамилия

М.П.

<b>Земельный участок</b>			
(вид объекта недвижимости)			
Лист № ____ Раздела <u>2</u>	Всего листов раздела <u>2</u> : ____	Всего разделов: ____	Всего листов выписки: ____
14.09.2021 № 99/2021/417323609			
Кадастровый номер:		02:17:000000:956	

1.	Правообладатель (правообладатели):	1.158.	Хамадиев Роберт Зайнуллович
2.	Вид, номер и дата государственной регистрации права:	2.158.	Долевая собственность, № 02-04/130-04/230/004/2015-90/1 от 18.02.2015, 1/544
Ограничение прав и обременение объекта недвижимости:			
3.	3.158.1.	вид:	Аренда (в том числе, субаренда)
		дата государственной регистрации:	10.04.2015
		номер государственной регистрации:	02-04/130-04/230/006/2015-763/2
		срок, на который установлено ограничение прав и обременение объекта недвижимости:	с 10.04.2015 НА 25 ЛЕТ
		лицо, в пользу которого установлено ограничение прав и обременение объекта недвижимости:	Общество с ограниченной ответственностью сельскохозяйственное предприятие им. Ленина, ИНН: 0217995055
	основание государственной регистрации:	'Договор аренды земельного участка, находящегося в общей (долевой) собственности граждан, при множественности лиц на стороне арендодателей' №б/н от 07.04.2015	

Государственный регистратор		ФГИС ЕГРН
полное наименование должности	подпись	инициалы, фамилия

М.П.

<b>Земельный участок</b>			
(вид объекта недвижимости)			
Лист № ____ Раздела <u>2</u>	Всего листов раздела <u>2</u> : ____	Всего разделов: ____	Всего листов выписки: ____
14.09.2021 № 99/2021/417323609			
Кадастровый номер:		02:17:000000:956	

1.	Правообладатель (правообладатели):	1.159.	Мустафина Гулямиля Файзиевна
2.	Вид, номер и дата государственной регистрации права:	2.159.	Долевая собственность, № 02-04/130-04/230/004/2015-60/1 от 18.02.2015, 1/544
Ограничение прав и обременение объекта недвижимости:			
3.	3.159.1.	вид:	Аренда (в том числе, субаренда)
		дата государственной регистрации:	10.04.2015
		номер государственной регистрации:	02-04/130-04/230/006/2015-763/2
		срок, на который установлено ограничение прав и обременение объекта недвижимости:	с 10.04.2015 НА 25 ЛЕТ
		лицо, в пользу которого установлено ограничение прав и обременение объекта недвижимости:	Общество с ограниченной ответственностью сельскохозяйственное предприятие им. Ленина, ИНН: 0217995055
	основание государственной регистрации:	'Договор аренды земельного участка, находящегося в общей (долевой) собственности граждан, при множественности лиц на стороне арендодателей' №б/н от 07.04.2015	

Государственный регистратор		ФГИС ЕГРН
полное наименование должности	подпись	инициалы, фамилия

М.П.



<b>Земельный участок</b>			
(вид объекта недвижимости)			
Лист № ____ Раздела <u>2</u>	Всего листов раздела <u>2</u> : ____	Всего разделов: ____	Всего листов выписки: ____
14.09.2021 № 99/2021/417323609			
Кадастровый номер:		02:17:000000:956	

1.	Правообладатель (правообладатели):	1.160.	Махмутов Мулланур Мухаматгараевич
2.	Вид, номер и дата государственной регистрации права:	2.160.	Долевая собственность, № 02-04/130-04/230/004/2015-78/1 от 18.02.2015, 1/544
Ограничение прав и обременение объекта недвижимости:			
3.	3.160.1.	вид:	Аренда (в том числе, субаренда)
		дата государственной регистрации:	10.04.2015
		номер государственной регистрации:	02-04/130-04/230/006/2015-763/2
		срок, на который установлено ограничение прав и обременение объекта недвижимости:	с 10.04.2015 НА 25 ЛЕТ
		лицо, в пользу которого установлено ограничение прав и обременение объекта недвижимости:	Общество с ограниченной ответственностью сельскохозяйственное предприятие им. Ленина, ИНН: 0217995055
	основание государственной регистрации:	'Договор аренды земельного участка, находящегося в общей (долевой) собственности граждан, при множественности лиц на стороне арендодателей' №б/н от 07.04.2015	

Государственный регистратор		ФГИС ЕГРН
полное наименование должности	подпись	инициалы, фамилия

М.П.

<b>Земельный участок</b>			
(вид объекта недвижимости)			
Лист № ____ Раздела <u>2</u>	Всего листов раздела <u>2</u> : ____	Всего разделов: ____	Всего листов выписки: ____
14.09.2021 № 99/2021/417323609			
Кадастровый номер:		02:17:000000:956	

1.	Правообладатель (правообладатели):	1.161.	Ягафаров Равис Салихьянович
2.	Вид, номер и дата государственной регистрации права:	2.161.	Долевая собственность, № 02-04/130-04/230/004/2015-100/1 от 18.02.2015, 1/544
Ограничение прав и обременение объекта недвижимости:			
3.	3.161.1.	вид:	Аренда (в том числе, субаренда)
		дата государственной регистрации:	10.04.2015
		номер государственной регистрации:	02-04/130-04/230/006/2015-763/2
		срок, на который установлено ограничение прав и обременение объекта недвижимости:	с 10.04.2015 НА 25 ЛЕТ
		лицо, в пользу которого установлено ограничение прав и обременение объекта недвижимости:	Общество с ограниченной ответственностью сельскохозяйственное предприятие им. Ленина, ИНН: 0217995055
	основание государственной регистрации:	'Договор аренды земельного участка, находящегося в общей (долевой) собственности граждан, при множественности лиц на стороне арендодателей' №б/н от 07.04.2015	

Государственный регистратор		ФГИС ЕГРН
полное наименование должности	подпись	инициалы, фамилия

М.П.

<b>Земельный участок</b>			
(вид объекта недвижимости)			
Лист № ____ Раздела <u>2</u>	Всего листов раздела <u>2</u> : ____	Всего разделов: ____	Всего листов выписки: ____
14.09.2021 № 99/2021/417323609			
Кадастровый номер:		02:17:000000:956	

1.	Правообладатель (правообладатели):	1.162.	Сабилова Роза Фазлетдиновна
2.	Вид, номер и дата государственной регистрации права:	2.162.	Долевая собственность, № 02-04/130-04/230/004/2015-76/1 от 18.02.2015, 1/544
Ограничение прав и обременение объекта недвижимости:			
3.	3.162.1.	вид:	Аренда (в том числе, субаренда)
		дата государственной регистрации:	10.04.2015
		номер государственной регистрации:	02-04/130-04/230/006/2015-763/2
		срок, на который установлено ограничение прав и обременение объекта недвижимости:	с 10.04.2015 НА 25 ЛЕТ
		лицо, в пользу которого установлено ограничение прав и обременение объекта недвижимости:	Общество с ограниченной ответственностью сельскохозяйственное предприятие им. Ленина, ИНН: 0217995055
основание государственной регистрации:		'Договор аренды земельного участка, находящегося в общей (долевой) собственности граждан, при множественности лиц на стороне арендодателей' №б/н от 07.04.2015	

Государственный регистратор		ФГИС ЕГРН
полное наименование должности	подпись	инициалы, фамилия

М.П.

<b>Земельный участок</b>			
(вид объекта недвижимости)			
Лист № ____ Раздела <u>2</u>	Всего листов раздела <u>2</u> : ____	Всего разделов: ____	Всего листов выписки: ____
14.09.2021 № 99/2021/417323609			
Кадастровый номер:		02:17:000000:956	

1.	Правообладатель (правообладатели):	1.163.	Сахипгареева Равила Хасановна
2.	Вид, номер и дата государственной регистрации права:	2.163.	Долевая собственность, № 02-04/130-04/230/004/2015-73/1 от 18.02.2015, 1/544
Ограничение прав и обременение объекта недвижимости:			
3.	3.163.1.	вид:	Аренда (в том числе, субаренда)
		дата государственной регистрации:	10.04.2015
		номер государственной регистрации:	02-04/130-04/230/006/2015-763/2
		срок, на который установлено ограничение прав и обременение объекта недвижимости:	с 10.04.2015 НА 25 ЛЕТ
		лицо, в пользу которого установлено ограничение прав и обременение объекта недвижимости:	Общество с ограниченной ответственностью сельскохозяйственное предприятие им. Ленина, ИНН: 0217995055
основание государственной регистрации:		'Договор аренды земельного участка, находящегося в общей (долевой) собственности граждан, при множественности лиц на стороне арендодателей' №б/н от 07.04.2015	

Государственный регистратор		ФГИС ЕГРН
полное наименование должности	подпись	инициалы, фамилия

М.П.

<b>Земельный участок</b>			
(вид объекта недвижимости)			
Лист № ____ Раздела <u>2</u>	Всего листов раздела <u>2</u> : ____	Всего разделов: ____	Всего листов выписки: ____
<b>14.09.2021 № 99/2021/417323609</b>			
Кадастровый номер:		<b>02:17:000000:956</b>	

1.	Правообладатель (правообладатели):	1.164.	Фаезова Миннигулсум Гилимхановна
2.	Вид, номер и дата государственной регистрации права:	2.164.	Долевая собственность, № 02-04/130-04/230/004/2015-58/1 от 18.02.2015, 1/544
Ограничение прав и обременение объекта недвижимости:			
3.	3.164.1.	вид:	Аренда (в том числе, субаренда)
		дата государственной регистрации:	10.04.2015
		номер государственной регистрации:	02-04/130-04/230/006/2015-763/2
		срок, на который установлено ограничение прав и обременение объекта недвижимости:	с 10.04.2015 НА 25 ЛЕТ
		лицо, в пользу которого установлено ограничение прав и обременение объекта недвижимости:	Общество с ограниченной ответственностью сельскохозяйственное предприятие им. Ленина, ИНН: 0217995055
основание государственной регистрации:		'Договор аренды земельного участка, находящегося в общей (долевой) собственности граждан, при множественности лиц на стороне арендодателей' №б/н от 07.04.2015	

Государственный регистратор		ФГИС ЕГРН
полное наименование должности	подпись	инициалы, фамилия

М.П.

<b>Земельный участок</b>			
(вид объекта недвижимости)			
Лист № ____ Раздела <u>2</u>	Всего листов раздела <u>2</u> : ____	Всего разделов: ____	Всего листов выписки: ____
<b>14.09.2021 № 99/2021/417323609</b>			
Кадастровый номер:		<b>02:17:000000:956</b>	

1.	Правообладатель (правообладатели):	1.165.	Газизова Магида Мирзахановна
2.	Вид, номер и дата государственной регистрации права:	2.165.	Долевая собственность, № 02-04/130-04/230/004/2015-22/1 от 18.02.2015, 1/544
Ограничение прав и обременение объекта недвижимости:			
3.	3.165.1.	вид:	Аренда (в том числе, субаренда)
		дата государственной регистрации:	10.04.2015
		номер государственной регистрации:	02-04/130-04/230/006/2015-763/2
		срок, на который установлено ограничение прав и обременение объекта недвижимости:	с 10.04.2015 НА 25 ЛЕТ
		лицо, в пользу которого установлено ограничение прав и обременение объекта недвижимости:	Общество с ограниченной ответственностью сельскохозяйственное предприятие им. Ленина, ИНН: 0217995055
основание государственной регистрации:		'Договор аренды земельного участка, находящегося в общей (долевой) собственности граждан, при множественности лиц на стороне арендодателей' №б/н от 07.04.2015	

Государственный регистратор		ФГИС ЕГРН
полное наименование должности	подпись	инициалы, фамилия

М.П.

<b>Земельный участок</b>			
(вид объекта недвижимости)			
Лист № ____ Раздела <u>2</u>	Всего листов раздела <u>2</u> : ____	Всего разделов: ____	Всего листов выписки: ____
<b>14.09.2021 № 99/2021/417323609</b>			
Кадастровый номер:		<b>02:17:000000:956</b>	

1.	Правообладатель (правообладатели):	1.166.	Шакиров Фидаил Гизетдинович
2.	Вид, номер и дата государственной регистрации права:	2.166.	Долевая собственность, № 02-04/130-04/230/004/2015-42/1 от 18.02.2015, 1/544
Ограничение прав и обременение объекта недвижимости:			
3.	3.166.1.	вид:	Аренда (в том числе, субаренда)
		дата государственной регистрации:	10.04.2015
		номер государственной регистрации:	02-04/130-04/230/006/2015-763/2
		срок, на который установлено ограничение прав и обременение объекта недвижимости:	с 10.04.2015 НА 25 ЛЕТ
		лицо, в пользу которого установлено ограничение прав и обременение объекта недвижимости:	Общество с ограниченной ответственностью сельскохозяйственное предприятие им. Ленина, ИНН: 0217995055
основание государственной регистрации:		'Договор аренды земельного участка, находящегося в общей (долевой) собственности граждан, при множественности лиц на стороне арендодателей' №б/н от 07.04.2015	

Государственный регистратор		ФГИС ЕГРН
полное наименование должности	подпись	инициалы, фамилия

М.П.

<b>Земельный участок</b>			
(вид объекта недвижимости)			
Лист № ____ Раздела <u>2</u>	Всего листов раздела <u>2</u> : ____	Всего разделов: ____	Всего листов выписки: ____
<b>14.09.2021 № 99/2021/417323609</b>			
Кадастровый номер:		<b>02:17:000000:956</b>	

1.	Правообладатель (правообладатели):	1.167.	Гараева Файхуна Габдулловна
2.	Вид, номер и дата государственной регистрации права:	2.167.	Долевая собственность, № 02-04/130-04/230/004/2015-39/1 от 18.02.2015, 1/544
Ограничение прав и обременение объекта недвижимости:			
3.	3.167.1.	вид:	Аренда (в том числе, субаренда)
		дата государственной регистрации:	10.04.2015
		номер государственной регистрации:	02-04/130-04/230/006/2015-763/2
		срок, на который установлено ограничение прав и обременение объекта недвижимости:	с 10.04.2015 НА 25 ЛЕТ
		лицо, в пользу которого установлено ограничение прав и обременение объекта недвижимости:	Общество с ограниченной ответственностью сельскохозяйственное предприятие им. Ленина, ИНН: 0217995055
основание государственной регистрации:		'Договор аренды земельного участка, находящегося в общей (долевой) собственности граждан, при множественности лиц на стороне арендодателей' №б/н от 07.04.2015	

Государственный регистратор		ФГИС ЕГРН
полное наименование должности	подпись	инициалы, фамилия

М.П.

<b>Земельный участок</b>			
(вид объекта недвижимости)			
Лист № ____ Раздела <u>2</u>	Всего листов раздела <u>2</u> : ____	Всего разделов: ____	Всего листов выписки: ____
14.09.2021 № 99/2021/417323609			
Кадастровый номер:		02:17:000000:956	

1.	Правообладатель (правообладатели):	1.168.	Тимерова Мунира Файзиевна
2.	Вид, номер и дата государственной регистрации права:	2.168.	Долевая собственность, № 02-04/130-04/230/004/2015-15/1 от 18.02.2015, 1/544
Ограничение прав и обременение объекта недвижимости:			
3.	3.168.1.	вид:	Аренда (в том числе, субаренда)
		дата государственной регистрации:	10.04.2015
		номер государственной регистрации:	02-04/130-04/230/006/2015-763/2
		срок, на который установлено ограничение прав и обременение объекта недвижимости:	с 10.04.2015 НА 25 ЛЕТ
		лицо, в пользу которого установлено ограничение прав и обременение объекта недвижимости:	Общество с ограниченной ответственностью сельскохозяйственное предприятие им. Ленина, ИНН: 0217995055
основание государственной регистрации:		'Договор аренды земельного участка, находящегося в общей (долевой) собственности граждан, при множественности лиц на стороне арендодателей' №б/н от 07.04.2015	

Государственный регистратор		ФГИС ЕГРН
полное наименование должности	подпись	инициалы, фамилия

М.П.

<b>Земельный участок</b>			
(вид объекта недвижимости)			
Лист № ____ Раздела <u>2</u>	Всего листов раздела <u>2</u> : ____	Всего разделов: ____	Всего листов выписки: ____
14.09.2021 № 99/2021/417323609			
Кадастровый номер:		02:17:000000:956	

1.	Правообладатель (правообладатели):	1.169.	Ягафарова Денира Масалимовна
2.	Вид, номер и дата государственной регистрации права:	2.169.	Долевая собственность, № 02-04/130-04/230/004/2015-102/1 от 18.02.2015, 1/544
Ограничение прав и обременение объекта недвижимости:			
3.	3.169.1.	вид:	Аренда (в том числе, субаренда)
		дата государственной регистрации:	10.04.2015
		номер государственной регистрации:	02-04/130-04/230/006/2015-763/2
		срок, на который установлено ограничение прав и обременение объекта недвижимости:	с 10.04.2015 НА 25 ЛЕТ
		лицо, в пользу которого установлено ограничение прав и обременение объекта недвижимости:	Общество с ограниченной ответственностью сельскохозяйственное предприятие им. Ленина, ИНН: 0217995055
основание государственной регистрации:		'Договор аренды земельного участка, находящегося в общей (долевой) собственности граждан, при множественности лиц на стороне арендодателей' №б/н от 07.04.2015	

Государственный регистратор		ФГИС ЕГРН
полное наименование должности	подпись	инициалы, фамилия

М.П.

<b>Земельный участок</b>			
(вид объекта недвижимости)			
Лист № ____ Раздела <u>2</u>	Всего листов раздела <u>2</u> : ____	Всего разделов: ____	Всего листов выписки: ____
14.09.2021 № 99/2021/417323609			
Кадастровый номер:		02:17:000000:956	

1.	Правообладатель (правообладатели):	1.170.	Махмутова Флида Амеровна
2.	Вид, номер и дата государственной регистрации права:	2.170.	Долевая собственность, № 02-04/130-04/230/004/2015-80/1 от 18.02.2015, 1/544
Ограничение прав и обременение объекта недвижимости:			
3.	3.170.1.	вид:	Аренда (в том числе, субаренда)
		дата государственной регистрации:	10.04.2015
		номер государственной регистрации:	02-04/130-04/230/006/2015-763/2
		срок, на который установлено ограничение прав и обременение объекта недвижимости:	с 10.04.2015 НА 25 ЛЕТ
		лицо, в пользу которого установлено ограничение прав и обременение объекта недвижимости:	Общество с ограниченной ответственностью сельскохозяйственное предприятие им. Ленина, ИНН: 0217995055
основание государственной регистрации:		'Договор аренды земельного участка, находящегося в общей (долевой) собственности граждан, при множественности лиц на стороне арендодателей' №б/н от 07.04.2015	

Государственный регистратор		ФГИС ЕГРН
полное наименование должности	подпись	инициалы, фамилия

М.П.

<b>Земельный участок</b>			
(вид объекта недвижимости)			
Лист № ____ Раздела <u>2</u>	Всего листов раздела <u>2</u> : ____	Всего разделов: ____	Всего листов выписки: ____
14.09.2021 № 99/2021/417323609			
Кадастровый номер:		02:17:000000:956	

1.	Правообладатель (правообладатели):	1.171.	Фаезов Нурдавлят Хафизович
2.	Вид, номер и дата государственной регистрации права:	2.171.	Долевая собственность, № 02-04/130-04/230/004/2015-62/1 от 18.02.2015, 1/544
Ограничение прав и обременение объекта недвижимости:			
3.	3.171.1.	вид:	Аренда (в том числе, субаренда)
		дата государственной регистрации:	10.04.2015
		номер государственной регистрации:	02-04/130-04/230/006/2015-763/2
		срок, на который установлено ограничение прав и обременение объекта недвижимости:	с 10.04.2015 НА 25 ЛЕТ
		лицо, в пользу которого установлено ограничение прав и обременение объекта недвижимости:	Общество с ограниченной ответственностью сельскохозяйственное предприятие им. Ленина, ИНН: 0217995055
основание государственной регистрации:		'Договор аренды земельного участка, находящегося в общей (долевой) собственности граждан, при множественности лиц на стороне арендодателей' №б/н от 07.04.2015	

Государственный регистратор		ФГИС ЕГРН
полное наименование должности	подпись	инициалы, фамилия

М.П.

<b>Земельный участок</b>			
(вид объекта недвижимости)			
Лист № ____ Раздела <u>2</u>	Всего листов раздела <u>2</u> : ____	Всего разделов: ____	Всего листов выписки: ____
14.09.2021 № 99/2021/417323609			
Кадастровый номер:		02:17:000000:956	

1.	Правообладатель (правообладатели):	1.172.	Валиева Алия Салиховна
2.	Вид, номер и дата государственной регистрации права:	2.172.	Долевая собственность, № 02-04/130-04/230/004/2015-7/1 от 18.02.2015, 1/544
Ограничение прав и обременение объекта недвижимости:			
3.	3.172.1.	вид:	Аренда (в том числе, субаренда)
		дата государственной регистрации:	10.04.2015
		номер государственной регистрации:	02-04/130-04/230/006/2015-763/2
		срок, на который установлено ограничение прав и обременение объекта недвижимости:	с 10.04.2015 НА 25 ЛЕТ
		лицо, в пользу которого установлено ограничение прав и обременение объекта недвижимости:	Общество с ограниченной ответственностью сельскохозяйственное предприятие им. Ленина, ИНН: 0217995055
основание государственной регистрации:		'Договор аренды земельного участка, находящегося в общей (долевой) собственности граждан, при множественности лиц на стороне арендодателей' №б/н от 07.04.2015	

Государственный регистратор		ФГИС ЕГРН
полное наименование должности	подпись	инициалы, фамилия

М.П.

<b>Земельный участок</b>			
(вид объекта недвижимости)			
Лист № ____ Раздела <u>2</u>	Всего листов раздела <u>2</u> : ____	Всего разделов: ____	Всего листов выписки: ____
14.09.2021 № 99/2021/417323609			
Кадастровый номер:		02:17:000000:956	

1.	Правообладатель (правообладатели):	1.173.	Садикова Майсара Хаккиевна
2.	Вид, номер и дата государственной регистрации права:	2.173.	Долевая собственность, № 02-04/130-04/230/004/2015-104/1 от 18.02.2015, 1/544
Ограничение прав и обременение объекта недвижимости:			
3.	3.173.1.	вид:	Аренда (в том числе, субаренда)
		дата государственной регистрации:	10.04.2015
		номер государственной регистрации:	02-04/130-04/230/006/2015-763/2
		срок, на который установлено ограничение прав и обременение объекта недвижимости:	с 10.04.2015 НА 25 ЛЕТ
		лицо, в пользу которого установлено ограничение прав и обременение объекта недвижимости:	Общество с ограниченной ответственностью сельскохозяйственное предприятие им. Ленина, ИНН: 0217995055
основание государственной регистрации:		'Договор аренды земельного участка, находящегося в общей (долевой) собственности граждан, при множественности лиц на стороне арендодателей' №б/н от 07.04.2015	

Государственный регистратор		ФГИС ЕГРН
полное наименование должности	подпись	инициалы, фамилия

М.П.

<b>Земельный участок</b>			
(вид объекта недвижимости)			
Лист № ____ Раздела <u>2</u>	Всего листов раздела <u>2</u> : ____	Всего разделов: ____	Всего листов выписки: ____
14.09.2021 № 99/2021/417323609			
Кадастровый номер:		02:17:000000:956	

1.	Правообладатель (правообладатели):	1.174.	Валиева Танзиля Яляевна
2.	Вид, номер и дата государственной регистрации права:	2.174.	Долевая собственность, № 02-04/130-04/230/004/2015-54/1 от 18.02.2015, 1/544
Ограничение прав и обременение объекта недвижимости:			
3.	3.174.1.	вид:	Аренда (в том числе, субаренда)
		дата государственной регистрации:	10.04.2015
		номер государственной регистрации:	02-04/130-04/230/006/2015-763/2
		срок, на который установлено ограничение прав и обременение объекта недвижимости:	с 10.04.2015 НА 25 ЛЕТ
		лицо, в пользу которого установлено ограничение прав и обременение объекта недвижимости:	Общество с ограниченной ответственностью сельскохозяйственное предприятие им. Ленина, ИНН: 0217995055
основание государственной регистрации:		'Договор аренды земельного участка, находящегося в общей (долевой) собственности граждан, при множественности лиц на стороне арендодателей' №б/н от 07.04.2015	

Государственный регистратор		ФГИС ЕГРН
полное наименование должности	подпись	инициалы, фамилия

М.П.

<b>Земельный участок</b>			
(вид объекта недвижимости)			
Лист № ____ Раздела <u>2</u>	Всего листов раздела <u>2</u> : ____	Всего разделов: ____	Всего листов выписки: ____
14.09.2021 № 99/2021/417323609			
Кадастровый номер:		02:17:000000:956	

1.	Правообладатель (правообладатели):	1.175.	Гиляева Хунна Мубараковна
2.	Вид, номер и дата государственной регистрации права:	2.175.	Долевая собственность, № 02-04/130-04/230/004/2015-50/1 от 18.02.2015, 1/544
Ограничение прав и обременение объекта недвижимости:			
3.	3.175.1.	вид:	Аренда (в том числе, субаренда)
		дата государственной регистрации:	10.04.2015
		номер государственной регистрации:	02-04/130-04/230/006/2015-763/2
		срок, на который установлено ограничение прав и обременение объекта недвижимости:	с 10.04.2015 НА 25 ЛЕТ
		лицо, в пользу которого установлено ограничение прав и обременение объекта недвижимости:	Общество с ограниченной ответственностью сельскохозяйственное предприятие им. Ленина, ИНН: 0217995055
основание государственной регистрации:		'Договор аренды земельного участка, находящегося в общей (долевой) собственности граждан, при множественности лиц на стороне арендодателей' №б/н от 07.04.2015	

Государственный регистратор		ФГИС ЕГРН
полное наименование должности	подпись	инициалы, фамилия

М.П.



<b>Земельный участок</b>			
(вид объекта недвижимости)			
Лист № ____ Раздела <u>2</u>	Всего листов раздела <u>2</u> : ____	Всего разделов: ____	Всего листов выписки: ____
14.09.2021 № 99/2021/417323609			
Кадастровый номер:		02:17:000000:956	

1.	Правообладатель (правообладатели):	1.176.	Тимеров Равис Назмутдинович
2.	Вид, номер и дата государственной регистрации права:	2.176.	Долевая собственность, № 02-04/130-04/230/004/2015-11/1 от 18.02.2015, 1/544
Ограничение прав и обременение объекта недвижимости:			
3.	3.176.1.	вид:	Аренда (в том числе, субаренда)
		дата государственной регистрации:	10.04.2015
		номер государственной регистрации:	02-04/130-04/230/006/2015-763/2
		срок, на который установлено ограничение прав и обременение объекта недвижимости:	с 10.04.2015 НА 25 ЛЕТ
		лицо, в пользу которого установлено ограничение прав и обременение объекта недвижимости:	Общество с ограниченной ответственностью сельскохозяйственное предприятие им. Ленина, ИНН: 0217995055
основание государственной регистрации:		'Договор аренды земельного участка, находящегося в общей (долевой) собственности граждан, при множественности лиц на стороне арендодателей' №б/н от 07.04.2015	

Государственный регистратор		ФГИС ЕГРН
полное наименование должности	подпись	инициалы, фамилия

М.П.

<b>Земельный участок</b>			
(вид объекта недвижимости)			
Лист № ____ Раздела <u>2</u>	Всего листов раздела <u>2</u> : ____	Всего разделов: ____	Всего листов выписки: ____
14.09.2021 № 99/2021/417323609			
Кадастровый номер:		02:17:000000:956	

1.	Правообладатель (правообладатели):	1.177.	Фазлгдинова Гульнафига Гарифулловна
2.	Вид, номер и дата государственной регистрации права:	2.177.	Долевая собственность, № 02-04/130-04/230/004/2015-83/1 от 18.02.2015, 1/544
Ограничение прав и обременение объекта недвижимости:			
3.	3.177.1.	вид:	Аренда (в том числе, субаренда)
		дата государственной регистрации:	10.04.2015
		номер государственной регистрации:	02-04/130-04/230/006/2015-763/2
		срок, на который установлено ограничение прав и обременение объекта недвижимости:	с 10.04.2015 НА 25 ЛЕТ
		лицо, в пользу которого установлено ограничение прав и обременение объекта недвижимости:	Общество с ограниченной ответственностью сельскохозяйственное предприятие им. Ленина, ИНН: 0217995055
основание государственной регистрации:		'Договор аренды земельного участка, находящегося в общей (долевой) собственности граждан, при множественности лиц на стороне арендодателей' №б/н от 07.04.2015	

Государственный регистратор		ФГИС ЕГРН
полное наименование должности	подпись	инициалы, фамилия

М.П.

<b>Земельный участок</b>			
(вид объекта недвижимости)			
Лист № ____ Раздела <u>2</u>	Всего листов раздела <u>2</u> : ____	Всего разделов: ____	Всего листов выписки: ____
14.09.2021 № 99/2021/417323609			
Кадастровый номер:		02:17:000000:956	

1.	Правообладатель (правообладатели):	1.178.	Фазлудинова Гульяннат Мазитовна
2.	Вид, номер и дата государственной регистрации права:	2.178.	Долевая собственность, № 02-04/130-04/230/004/2015-86/1 от 18.02.2015, 1/544
Ограничение прав и обременение объекта недвижимости:			
3.	3.178.1.	вид:	Аренда (в том числе, субаренда)
		дата государственной регистрации:	10.04.2015
		номер государственной регистрации:	02-04/130-04/230/006/2015-763/2
		срок, на который установлено ограничение прав и обременение объекта недвижимости:	с 10.04.2015 НА 25 ЛЕТ
		лицо, в пользу которого установлено ограничение прав и обременение объекта недвижимости:	Общество с ограниченной ответственностью сельскохозяйственное предприятие им. Ленина, ИНН: 0217995055
основание государственной регистрации:		'Договор аренды земельного участка, находящегося в общей (долевой) собственности граждан, при множественности лиц на стороне арендодателей' №б/н от 07.04.2015	

Государственный регистратор		ФГИС ЕГРН
полное наименование должности	подпись	инициалы, фамилия

М.П.

<b>Земельный участок</b>			
(вид объекта недвижимости)			
Лист № ____ Раздела <u>2</u>	Всего листов раздела <u>2</u> : ____	Всего разделов: ____	Всего листов выписки: ____
14.09.2021 № 99/2021/417323609			
Кадастровый номер:		02:17:000000:956	

1.	Правообладатель (правообладатели):	1.179.	Ахметьянова Назия Салиховна
2.	Вид, номер и дата государственной регистрации права:	2.179.	Долевая собственность, № 02-04/130-04/230/004/2015-67/1 от 18.02.2015, 1/544
Ограничение прав и обременение объекта недвижимости:			
3.	3.179.1.	вид:	Аренда (в том числе, субаренда)
		дата государственной регистрации:	10.04.2015
		номер государственной регистрации:	02-04/130-04/230/006/2015-763/2
		срок, на который установлено ограничение прав и обременение объекта недвижимости:	с 10.04.2015 НА 25 ЛЕТ
		лицо, в пользу которого установлено ограничение прав и обременение объекта недвижимости:	Общество с ограниченной ответственностью сельскохозяйственное предприятие им. Ленина, ИНН: 0217995055
основание государственной регистрации:		'Договор аренды земельного участка, находящегося в общей (долевой) собственности граждан, при множественности лиц на стороне арендодателей' №б/н от 07.04.2015	

Государственный регистратор		ФГИС ЕГРН
полное наименование должности	подпись	инициалы, фамилия

М.П.

<b>Земельный участок</b>			
(вид объекта недвижимости)			
Лист № ____ Раздела <u>2</u>	Всего листов раздела <u>2</u> : ____	Всего разделов: ____	Всего листов выписки: ____
14.09.2021 № 99/2021/417323609			
Кадастровый номер:		02:17:000000:956	

1.	Правообладатель (правообладатели):	1.180.	Валиев Нурихан Гилимханович
2.	Вид, номер и дата государственной регистрации права:	2.180.	Долевая собственность, № 02-04/130-04/230/004/2015-3/1 от 18.02.2015, 1/544
Ограничение прав и обременение объекта недвижимости:			
3.	3.180.1.	вид:	Аренда (в том числе, субаренда)
		дата государственной регистрации:	10.04.2015
		номер государственной регистрации:	02-04/130-04/230/006/2015-763/2
		срок, на который установлено ограничение прав и обременение объекта недвижимости:	с 10.04.2015 НА 25 ЛЕТ
		лицо, в пользу которого установлено ограничение прав и обременение объекта недвижимости:	Общество с ограниченной ответственностью сельскохозяйственное предприятие им. Ленина, ИНН: 0217995055
	основание государственной регистрации:	'Договор аренды земельного участка, находящегося в общей (долевой) собственности граждан, при множественности лиц на стороне арендодателей' №б/н от 07.04.2015	

Государственный регистратор		ФГИС ЕГРН
полное наименование должности	подпись	инициалы, фамилия

М.П.

<b>Земельный участок</b>			
(вид объекта недвижимости)			
Лист № ____ Раздела <u>2</u>	Всего листов раздела <u>2</u> : ____	Всего разделов: ____	Всего листов выписки: ____
14.09.2021 № 99/2021/417323609			
Кадастровый номер:		02:17:000000:956	

1.	Правообладатель (правообладатели):	1.181.	Назмутдинов Рафит Загитович
2.	Вид, номер и дата государственной регистрации права:	2.181.	Долевая собственность, № 02-04/130-04/230/003/2015-934/1 от 18.02.2015, 1/544
Ограничение прав и обременение объекта недвижимости:			
3.	3.181.1.	вид:	Аренда (в том числе, субаренда)
		дата государственной регистрации:	10.04.2015
		номер государственной регистрации:	02-04/130-04/230/006/2015-763/2
		срок, на который установлено ограничение прав и обременение объекта недвижимости:	с 10.04.2015 НА 25 ЛЕТ
		лицо, в пользу которого установлено ограничение прав и обременение объекта недвижимости:	Общество с ограниченной ответственностью сельскохозяйственное предприятие им. Ленина, ИНН: 0217995055
	основание государственной регистрации:	'Договор аренды земельного участка, находящегося в общей (долевой) собственности граждан, при множественности лиц на стороне арендодателей' №б/н от 07.04.2015	

Государственный регистратор		ФГИС ЕГРН
полное наименование должности	подпись	инициалы, фамилия

М.П.

<b>Земельный участок</b>			
(вид объекта недвижимости)			
Лист № ____ Раздела <u>2</u>	Всего листов раздела <u>2</u> : ____	Всего разделов: ____	Всего листов выписки: ____
14.09.2021 № 99/2021/417323609			
Кадастровый номер:		02:17:000000:956	

1.	Правообладатель (правообладатели):	1.182.	Каюмова Ямиля Галимяновна
2.	Вид, номер и дата государственной регистрации права:	2.182.	Долевая собственность, № 02-04/130-04/230/003/2015-943/1 от 18.02.2015, 1/544
Ограничение прав и обременение объекта недвижимости:			
3.	3.182.1.	вид:	Аренда (в том числе, субаренда)
		дата государственной регистрации:	10.04.2015
		номер государственной регистрации:	02-04/130-04/230/006/2015-763/2
		срок, на который установлено ограничение прав и обременение объекта недвижимости:	с 10.04.2015 НА 25 ЛЕТ
		лицо, в пользу которого установлено ограничение прав и обременение объекта недвижимости:	Общество с ограниченной ответственностью сельскохозяйственное предприятие им. Ленина, ИНН: 0217995055
основание государственной регистрации:		'Договор аренды земельного участка, находящегося в общей (долевой) собственности граждан, при множественности лиц на стороне арендодателей' №б/н от 07.04.2015	

Государственный регистратор		ФГИС ЕГРН
полное наименование должности	подпись	инициалы, фамилия

М.П.

<b>Земельный участок</b>			
(вид объекта недвижимости)			
Лист № ____ Раздела <u>2</u>	Всего листов раздела <u>2</u> : ____	Всего разделов: ____	Всего листов выписки: ____
14.09.2021 № 99/2021/417323609			
Кадастровый номер:		02:17:000000:956	

1.	Правообладатель (правообладатели):	1.183.	Нафикова Факия Мухутдиновна
2.	Вид, номер и дата государственной регистрации права:	2.183.	Долевая собственность, № 02-04/130-04/230/003/2015-987/1 от 18.02.2015, 1/544
Ограничение прав и обременение объекта недвижимости:			
3.	3.183.1.	вид:	Аренда (в том числе, субаренда)
		дата государственной регистрации:	10.04.2015
		номер государственной регистрации:	02-04/130-04/230/006/2015-763/2
		срок, на который установлено ограничение прав и обременение объекта недвижимости:	с 10.04.2015 НА 25 ЛЕТ
		лицо, в пользу которого установлено ограничение прав и обременение объекта недвижимости:	Общество с ограниченной ответственностью сельскохозяйственное предприятие им. Ленина, ИНН: 0217995055
основание государственной регистрации:		'Договор аренды земельного участка, находящегося в общей (долевой) собственности граждан, при множественности лиц на стороне арендодателей' №б/н от 07.04.2015	

Государственный регистратор		ФГИС ЕГРН
полное наименование должности	подпись	инициалы, фамилия

М.П.

<b>Земельный участок</b>			
(вид объекта недвижимости)			
Лист № ____ Раздела <u>2</u>	Всего листов раздела <u>2</u> : ____	Всего разделов: ____	Всего листов выписки: ____
14.09.2021 № 99/2021/417323609			
Кадастровый номер:		02:17:000000:956	

1.	Правообладатель (правообладатели):	1.184.	Валиева Фауза
2.	Вид, номер и дата государственной регистрации права:	2.184.	Долевая собственность, № 02-04/130-04/230/003/2015-948/1 от 18.02.2015, 1/544
Ограничение прав и обременение объекта недвижимости:			
3.	3.184.1.	вид:	Аренда (в том числе, субаренда)
		дата государственной регистрации:	10.04.2015
		номер государственной регистрации:	02-04/130-04/230/006/2015-763/2
		срок, на который установлено ограничение прав и обременение объекта недвижимости:	с 10.04.2015 НА 25 ЛЕТ
		лицо, в пользу которого установлено ограничение прав и обременение объекта недвижимости:	Общество с ограниченной ответственностью сельскохозяйственное предприятие им. Ленина, ИНН: 0217995055
основание государственной регистрации:		'Договор аренды земельного участка, находящегося в общей (долевой) собственности граждан, при множественности лиц на стороне арендодателей' №б/н от 07.04.2015	

Государственный регистратор		ФГИС ЕГРН
полное наименование должности	подпись	инициалы, фамилия

М.П.

<b>Земельный участок</b>			
(вид объекта недвижимости)			
Лист № ____ Раздела <u>2</u>	Всего листов раздела <u>2</u> : ____	Всего разделов: ____	Всего листов выписки: ____
14.09.2021 № 99/2021/417323609			
Кадастровый номер:		02:17:000000:956	

1.	Правообладатель (правообладатели):	1.185.	Ахиярtdинова Рагина Агзамовна
2.	Вид, номер и дата государственной регистрации права:	2.185.	Долевая собственность, № 02-04/130-04/230/003/2015-999/1 от 18.02.2015, 1/544
Ограничение прав и обременение объекта недвижимости:			
3.	3.185.1.	вид:	Аренда (в том числе, субаренда)
		дата государственной регистрации:	10.04.2015
		номер государственной регистрации:	02-04/130-04/230/006/2015-763/2
		срок, на который установлено ограничение прав и обременение объекта недвижимости:	с 10.04.2015 НА 25 ЛЕТ
		лицо, в пользу которого установлено ограничение прав и обременение объекта недвижимости:	Общество с ограниченной ответственностью сельскохозяйственное предприятие им. Ленина, ИНН: 0217995055
основание государственной регистрации:		'Договор аренды земельного участка, находящегося в общей (долевой) собственности граждан, при множественности лиц на стороне арендодателей' №б/н от 07.04.2015	

Государственный регистратор		ФГИС ЕГРН
полное наименование должности	подпись	инициалы, фамилия

М.П.

<b>Земельный участок</b>			
(вид объекта недвижимости)			
Лист № ____ Раздела <u>2</u>	Всего листов раздела <u>2</u> : ____	Всего разделов: ____	Всего листов выписки: ____
14.09.2021 № 99/2021/417323609			
Кадастровый номер:		02:17:000000:956	

1.	Правообладатель (правообладатели):	1.186.	Билалова Рауфа Васбирахмановна
2.	Вид, номер и дата государственной регистрации права:	2.186.	Долевая собственность, № 02-04/130-04/230/003/2015-960/1 от 18.02.2015, 1/544
Ограничение прав и обременение объекта недвижимости:			
3.	3.186.1.	вид:	Аренда (в том числе, субаренда)
		дата государственной регистрации:	10.04.2015
		номер государственной регистрации:	02-04/130-04/230/006/2015-763/2
		срок, на который установлено ограничение прав и обременение объекта недвижимости:	с 10.04.2015 НА 25 ЛЕТ
		лицо, в пользу которого установлено ограничение прав и обременение объекта недвижимости:	Общество с ограниченной ответственностью сельскохозяйственное предприятие им. Ленина, ИНН: 0217995055
основание государственной регистрации:		'Договор аренды земельного участка, находящегося в общей (долевой) собственности граждан, при множественности лиц на стороне арендодателей' №б/н от 07.04.2015	

Государственный регистратор		ФГИС ЕГРН
полное наименование должности	подпись	инициалы, фамилия

М.П.

<b>Земельный участок</b>			
(вид объекта недвижимости)			
Лист № ____ Раздела <u>2</u>	Всего листов раздела <u>2</u> : ____	Всего разделов: ____	Всего листов выписки: ____
14.09.2021 № 99/2021/417323609			
Кадастровый номер:		02:17:000000:956	

1.	Правообладатель (правообладатели):	1.187.	Махмутова Багиза Абдуловна
2.	Вид, номер и дата государственной регистрации права:	2.187.	Долевая собственность, № 02-04/130-04/230/003/2015-928/1 от 18.02.2015, 1/544
Ограничение прав и обременение объекта недвижимости:			
3.	3.187.1.	вид:	Аренда (в том числе, субаренда)
		дата государственной регистрации:	10.04.2015
		номер государственной регистрации:	02-04/130-04/230/006/2015-763/2
		срок, на который установлено ограничение прав и обременение объекта недвижимости:	с 10.04.2015 НА 25 ЛЕТ
		лицо, в пользу которого установлено ограничение прав и обременение объекта недвижимости:	Общество с ограниченной ответственностью сельскохозяйственное предприятие им. Ленина, ИНН: 0217995055
основание государственной регистрации:		'Договор аренды земельного участка, находящегося в общей (долевой) собственности граждан, при множественности лиц на стороне арендодателей' №б/н от 07.04.2015	

Государственный регистратор		ФГИС ЕГРН
полное наименование должности	подпись	инициалы, фамилия

М.П.

<b>Земельный участок</b>			
(вид объекта недвижимости)			
Лист № ____ Раздела <u>2</u>	Всего листов раздела <u>2</u> : ____	Всего разделов: ____	Всего листов выписки: ____
14.09.2021 № 99/2021/417323609			
Кадастровый номер:		02:17:000000:956	

1.	Правообладатель (правообладатели):	1.188.	Каюмов Рафил Тимергалиевич
2.	Вид, номер и дата государственной регистрации права:	2.188.	Долевая собственность, № 02-04/130-04/230/003/2015-938/1 от 18.02.2015, 1/544
Ограничение прав и обременение объекта недвижимости:			
3.	3.188.1.	вид:	Аренда (в том числе, субаренда)
		дата государственной регистрации:	10.04.2015
		номер государственной регистрации:	02-04/130-04/230/006/2015-763/2
		срок, на который установлено ограничение прав и обременение объекта недвижимости:	с 10.04.2015 НА 25 ЛЕТ
		лицо, в пользу которого установлено ограничение прав и обременение объекта недвижимости:	Общество с ограниченной ответственностью сельскохозяйственное предприятие им. Ленина, ИНН: 0217995055
основание государственной регистрации:		'Договор аренды земельного участка, находящегося в общей (долевой) собственности граждан, при множественности лиц на стороне арендодателей' №б/н от 07.04.2015	

Государственный регистратор		ФГИС ЕГРН
полное наименование должности	подпись	инициалы, фамилия

М.П.

<b>Земельный участок</b>			
(вид объекта недвижимости)			
Лист № ____ Раздела <u>2</u>	Всего листов раздела <u>2</u> : ____	Всего разделов: ____	Всего листов выписки: ____
14.09.2021 № 99/2021/417323609			
Кадастровый номер:		02:17:000000:956	

1.	Правообладатель (правообладатели):	1.189.	Газизова Гулбустан Гарайевна
2.	Вид, номер и дата государственной регистрации права:	2.189.	Долевая собственность, № 02-04/130-04/230/003/2015-979/1 от 18.02.2015, 1/544
Ограничение прав и обременение объекта недвижимости:			
3.	3.189.1.	вид:	Аренда (в том числе, субаренда)
		дата государственной регистрации:	10.04.2015
		номер государственной регистрации:	02-04/130-04/230/006/2015-763/2
		срок, на который установлено ограничение прав и обременение объекта недвижимости:	с 10.04.2015 НА 25 ЛЕТ
		лицо, в пользу которого установлено ограничение прав и обременение объекта недвижимости:	Общество с ограниченной ответственностью сельскохозяйственное предприятие им. Ленина, ИНН: 0217995055
основание государственной регистрации:		'Договор аренды земельного участка, находящегося в общей (долевой) собственности граждан, при множественности лиц на стороне арендодателей' №б/н от 07.04.2015	

Государственный регистратор		ФГИС ЕГРН
полное наименование должности	подпись	инициалы, фамилия

М.П.

<b>Земельный участок</b>			
(вид объекта недвижимости)			
Лист № ____ Раздела <u>2</u>	Всего листов раздела <u>2</u> : ____	Всего разделов: ____	Всего листов выписки: ____
14.09.2021 № 99/2021/417323609			
Кадастровый номер:		02:17:000000:956	

1.	Правообладатель (правообладатели):	1.190.	Газизов Фидарис Рауфович
2.	Вид, номер и дата государственной регистрации права:	2.190.	Долевая собственность, № 02-04/130-04/230/003/2015-985/1 от 18.02.2015, 1/544
Ограничение прав и обременение объекта недвижимости:			
3.	3.190.1.	вид:	Аренда (в том числе, субаренда)
		дата государственной регистрации:	10.04.2015
		номер государственной регистрации:	02-04/130-04/230/006/2015-763/2
		срок, на который установлено ограничение прав и обременение объекта недвижимости:	с 10.04.2015 НА 25 ЛЕТ
		лицо, в пользу которого установлено ограничение прав и обременение объекта недвижимости:	Общество с ограниченной ответственностью сельскохозяйственное предприятие им. Ленина, ИНН: 0217995055
основание государственной регистрации:		'Договор аренды земельного участка, находящегося в общей (долевой) собственности граждан, при множественности лиц на стороне арендодателей' №б/н от 07.04.2015	

Государственный регистратор		ФГИС ЕГРН
полное наименование должности	подпись	инициалы, фамилия

М.П.

<b>Земельный участок</b>			
(вид объекта недвижимости)			
Лист № ____ Раздела <u>2</u>	Всего листов раздела <u>2</u> : ____	Всего разделов: ____	Всего листов выписки: ____
14.09.2021 № 99/2021/417323609			
Кадастровый номер:		02:17:000000:956	

1.	Правообладатель (правообладатели):	1.191.	Нигматуллина Танзиля Гилимхановна
2.	Вид, номер и дата государственной регистрации права:	2.191.	Долевая собственность, № 02-04/130-04/230/003/2015-956/1 от 18.02.2015, 1/544
Ограничение прав и обременение объекта недвижимости:			
3.	3.191.1.	вид:	Аренда (в том числе, субаренда)
		дата государственной регистрации:	10.04.2015
		номер государственной регистрации:	02-04/130-04/230/006/2015-763/2
		срок, на который установлено ограничение прав и обременение объекта недвижимости:	с 10.04.2015 НА 25 ЛЕТ
		лицо, в пользу которого установлено ограничение прав и обременение объекта недвижимости:	Общество с ограниченной ответственностью сельскохозяйственное предприятие им. Ленина, ИНН: 0217995055
основание государственной регистрации:		'Договор аренды земельного участка, находящегося в общей (долевой) собственности граждан, при множественности лиц на стороне арендодателей' №б/н от 07.04.2015	

Государственный регистратор		ФГИС ЕГРН
полное наименование должности	подпись	инициалы, фамилия

М.П.



<b>Земельный участок</b>			
(вид объекта недвижимости)			
Лист № ____ Раздела <u>2</u>	Всего листов раздела <u>2</u> : ____	Всего разделов: ____	Всего листов выписки: ____
14.09.2021 № 99/2021/417323609			
Кадастровый номер:		02:17:000000:956	

1.	Правообладатель (правообладатели):	1.192.	Шарипова Марьям Муллахановна
2.	Вид, номер и дата государственной регистрации права:	2.192.	Долевая собственность, № 02-04/130-04/230/003/2015-924/1 от 18.02.2015, 1/544
Ограничение прав и обременение объекта недвижимости:			
3.	3.192.1.	вид:	Аренда (в том числе, субаренда)
		дата государственной регистрации:	10.04.2015
		номер государственной регистрации:	02-04/130-04/230/006/2015-763/2
		срок, на который установлено ограничение прав и обременение объекта недвижимости:	с 10.04.2015 НА 25 ЛЕТ
		лицо, в пользу которого установлено ограничение прав и обременение объекта недвижимости:	Общество с ограниченной ответственностью сельскохозяйственное предприятие им. Ленина, ИНН: 0217995055
основание государственной регистрации:		'Договор аренды земельного участка, находящегося в общей (долевой) собственности граждан, при множественности лиц на стороне арендодателей' №б/н от 07.04.2015	

Государственный регистратор		ФГИС ЕГРН
полное наименование должности	подпись	инициалы, фамилия

М.П.

<b>Земельный участок</b>			
(вид объекта недвижимости)			
Лист № ____ Раздела <u>2</u>	Всего листов раздела <u>2</u> : ____	Всего разделов: ____	Всего листов выписки: ____
14.09.2021 № 99/2021/417323609			
Кадастровый номер:		02:17:000000:956	

1.	Правообладатель (правообладатели):	1.193.	Гараева Рашида Фаузыловна
2.	Вид, номер и дата государственной регистрации права:	2.193.	Долевая собственность, № 02-04/130-04/230/003/2015-952/1 от 18.02.2015, 1/544
Ограничение прав и обременение объекта недвижимости:			
3.	3.193.1.	вид:	Аренда (в том числе, субаренда)
		дата государственной регистрации:	10.04.2015
		номер государственной регистрации:	02-04/130-04/230/006/2015-763/2
		срок, на который установлено ограничение прав и обременение объекта недвижимости:	с 10.04.2015 НА 25 ЛЕТ
		лицо, в пользу которого установлено ограничение прав и обременение объекта недвижимости:	Общество с ограниченной ответственностью сельскохозяйственное предприятие им. Ленина, ИНН: 0217995055
основание государственной регистрации:		'Договор аренды земельного участка, находящегося в общей (долевой) собственности граждан, при множественности лиц на стороне арендодателей' №б/н от 07.04.2015	

Государственный регистратор		ФГИС ЕГРН
полное наименование должности	подпись	инициалы, фамилия

М.П.

<b>Земельный участок</b>			
(вид объекта недвижимости)			
Лист № ____ Раздела <u>2</u>	Всего листов раздела <u>2</u> : ____	Всего разделов: ____	Всего листов выписки: ____
14.09.2021 № 99/2021/417323609			
Кадастровый номер:		02:17:000000:956	

1.	Правообладатель (правообладатели):	1.194.	Габдрафикова Аниса Шараевна
2.	Вид, номер и дата государственной регистрации права:	2.194.	Долевая собственность, № 02-04/130-04/230/003/2015-977/1 от 18.02.2015, 1/544
Ограничение прав и обременение объекта недвижимости:			
3.	3.194.1.	вид:	Аренда (в том числе, субаренда)
		дата государственной регистрации:	10.04.2015
		номер государственной регистрации:	02-04/130-04/230/006/2015-763/2
		срок, на который установлено ограничение прав и обременение объекта недвижимости:	с 10.04.2015 НА 25 ЛЕТ
		лицо, в пользу которого установлено ограничение прав и обременение объекта недвижимости:	Общество с ограниченной ответственностью сельскохозяйственное предприятие им. Ленина, ИНН: 0217995055
основание государственной регистрации:		'Договор аренды земельного участка, находящегося в общей (долевой) собственности граждан, при множественности лиц на стороне арендодателей' №б/н от 07.04.2015	

Государственный регистратор		ФГИС ЕГРН
полное наименование должности	подпись	инициалы, фамилия

М.П.

<b>Земельный участок</b>			
(вид объекта недвижимости)			
Лист № ____ Раздела <u>2</u>	Всего листов раздела <u>2</u> : ____	Всего разделов: ____	Всего листов выписки: ____
14.09.2021 № 99/2021/417323609			
Кадастровый номер:		02:17:000000:956	

1.	Правообладатель (правообладатели):	1.195.	Ахметянова Ания Ахияртдиновна
2.	Вид, номер и дата государственной регистрации права:	2.195.	Долевая собственность, № 02-04/130-04/230/003/2015-970/1 от 18.02.2015, 1/544
Ограничение прав и обременение объекта недвижимости:			
3.	3.195.1.	вид:	Аренда (в том числе, субаренда)
		дата государственной регистрации:	10.04.2015
		номер государственной регистрации:	02-04/130-04/230/006/2015-763/2
		срок, на который установлено ограничение прав и обременение объекта недвижимости:	с 10.04.2015 НА 25 ЛЕТ
		лицо, в пользу которого установлено ограничение прав и обременение объекта недвижимости:	Общество с ограниченной ответственностью сельскохозяйственное предприятие им. Ленина, ИНН: 0217995055
основание государственной регистрации:		'Договор аренды земельного участка, находящегося в общей (долевой) собственности граждан, при множественности лиц на стороне арендодателей' №б/н от 07.04.2015	

Государственный регистратор		ФГИС ЕГРН
полное наименование должности	подпись	инициалы, фамилия

М.П.

<b>Земельный участок</b>			
(вид объекта недвижимости)			
Лист № ____ Раздела <u>2</u>	Всего листов раздела <u>2</u> : ____	Всего разделов: ____	Всего листов выписки: ____
14.09.2021 № 99/2021/417323609			
Кадастровый номер:		02:17:000000:956	

1.	Правообладатель (правообладатели):	1.196.	Хасбатуллин Мулланур Габдуллович
2.	Вид, номер и дата государственной регистрации права:	2.196.	Долевая собственность, № 02-04/130-04/230/003/2015-973/1 от 18.02.2015, 1/544
Ограничение прав и обременение объекта недвижимости:			
3.	3.196.1.	вид:	Аренда (в том числе, субаренда)
		дата государственной регистрации:	10.04.2015
		номер государственной регистрации:	02-04/130-04/230/006/2015-763/2
		срок, на который установлено ограничение прав и обременение объекта недвижимости:	с 10.04.2015 НА 25 ЛЕТ
		лицо, в пользу которого установлено ограничение прав и обременение объекта недвижимости:	Общество с ограниченной ответственностью сельскохозяйственное предприятие им. Ленина, ИНН: 0217995055
основание государственной регистрации:		'Договор аренды земельного участка, находящегося в общей (долевой) собственности граждан, при множественности лиц на стороне арендодателей' №б/н от 07.04.2015	

Государственный регистратор		ФГИС ЕГРН
полное наименование должности	подпись	инициалы, фамилия

М.П.

<b>Земельный участок</b>			
(вид объекта недвижимости)			
Лист № ____ Раздела <u>2</u>	Всего листов раздела <u>2</u> : ____	Всего разделов: ____	Всего листов выписки: ____
14.09.2021 № 99/2021/417323609			
Кадастровый номер:		02:17:000000:956	

1.	Правообладатель (правообладатели):	1.197.	Ахметьянов Адгам Загирович
2.	Вид, номер и дата государственной регистрации права:	2.197.	Долевая собственность, № 02-04/130-04/230/003/2015-964/1 от 18.02.2015, 1/544
Ограничение прав и обременение объекта недвижимости:			
3.	3.197.1.	вид:	Аренда (в том числе, субаренда)
		дата государственной регистрации:	10.04.2015
		номер государственной регистрации:	02-04/130-04/230/006/2015-763/2
		срок, на который установлено ограничение прав и обременение объекта недвижимости:	с 10.04.2015 НА 25 ЛЕТ
		лицо, в пользу которого установлено ограничение прав и обременение объекта недвижимости:	Общество с ограниченной ответственностью сельскохозяйственное предприятие им. Ленина, ИНН: 0217995055
основание государственной регистрации:		'Договор аренды земельного участка, находящегося в общей (долевой) собственности граждан, при множественности лиц на стороне арендодателей' №б/н от 07.04.2015	

Государственный регистратор		ФГИС ЕГРН
полное наименование должности	подпись	инициалы, фамилия

М.П.

<b>Земельный участок</b>			
(вид объекта недвижимости)			
Лист № ____ Раздела <u>2</u>	Всего листов раздела <u>2</u> : ____	Всего разделов: ____	Всего листов выписки: ____
14.09.2021 № 99/2021/417323609			
Кадастровый номер:		02:17:000000:956	

1.	Правообладатель (правообладатели):	1.198.	Хузиев Рафик Нуриевич
2.	Вид, номер и дата государственной регистрации права:	2.198.	Долевая собственность, № 02-04/130-04/230/004/2015-222/1 от 19.02.2015, 1/544
Ограничение прав и обременение объекта недвижимости:			
3.	3.198.1.	вид:	Аренда (в том числе, субаренда)
		дата государственной регистрации:	10.04.2015
		номер государственной регистрации:	02-04/130-04/230/006/2015-763/2
		срок, на который установлено ограничение прав и обременение объекта недвижимости:	с 10.04.2015 НА 25 ЛЕТ
		лицо, в пользу которого установлено ограничение прав и обременение объекта недвижимости:	Общество с ограниченной ответственностью сельскохозяйственное предприятие им. Ленина, ИНН: 0217995055
основание государственной регистрации:		'Договор аренды земельного участка, находящегося в общей (долевой) собственности граждан, при множественности лиц на стороне арендодателей' №б/н от 07.04.2015	

Государственный регистратор		ФГИС ЕГРН
полное наименование должности	подпись	инициалы, фамилия

М.П.

<b>Земельный участок</b>			
(вид объекта недвижимости)			
Лист № ____ Раздела <u>2</u>	Всего листов раздела <u>2</u> : ____	Всего разделов: ____	Всего листов выписки: ____
14.09.2021 № 99/2021/417323609			
Кадастровый номер:		02:17:000000:956	

1.	Правообладатель (правообладатели):	1.199.	Садертдинов Фадис Исмагзамович
2.	Вид, номер и дата государственной регистрации права:	2.199.	Долевая собственность, № 02-04/130-04/230/004/2015-182/1 от 19.02.2015, 1/544
Ограничение прав и обременение объекта недвижимости:			
3.	3.199.1.	вид:	Аренда (в том числе, субаренда)
		дата государственной регистрации:	10.04.2015
		номер государственной регистрации:	02-04/130-04/230/006/2015-763/2
		срок, на который установлено ограничение прав и обременение объекта недвижимости:	с 10.04.2015 НА 25 ЛЕТ
		лицо, в пользу которого установлено ограничение прав и обременение объекта недвижимости:	Общество с ограниченной ответственностью сельскохозяйственное предприятие им. Ленина, ИНН: 0217995055
основание государственной регистрации:		'Договор аренды земельного участка, находящегося в общей (долевой) собственности граждан, при множественности лиц на стороне арендодателей' №б/н от 07.04.2015	

Государственный регистратор		ФГИС ЕГРН
полное наименование должности	подпись	инициалы, фамилия

М.П.

<b>Земельный участок</b>			
(вид объекта недвижимости)			
Лист № ____ Раздела <u>2</u>	Всего листов раздела <u>2</u> : ____	Всего разделов: ____	Всего листов выписки: ____
14.09.2021 № 99/2021/417323609			
Кадастровый номер:		02:17:000000:956	

1.	Правообладатель (правообладатели):	1.200.	Ахунова Фардуна Хаматгареевна
2.	Вид, номер и дата государственной регистрации права:	2.200.	Долевая собственность, № 02-04/130-04/230/004/2015-190/1 от 19.02.2015, 1/544
Ограничение прав и обременение объекта недвижимости:			
3.	3.200.1.	вид:	Аренда (в том числе, субаренда)
		дата государственной регистрации:	10.04.2015
		номер государственной регистрации:	02-04/130-04/230/006/2015-763/2
		срок, на который установлено ограничение прав и обременение объекта недвижимости:	с 10.04.2015 НА 25 ЛЕТ
		лицо, в пользу которого установлено ограничение прав и обременение объекта недвижимости:	Общество с ограниченной ответственностью сельскохозяйственное предприятие им. Ленина, ИНН: 0217995055
основание государственной регистрации:		'Договор аренды земельного участка, находящегося в общей (долевой) собственности граждан, при множественности лиц на стороне арендодателей' №б/н от 07.04.2015	

Государственный регистратор		ФГИС ЕГРН
полное наименование должности	подпись	инициалы, фамилия

М.П.

<b>Земельный участок</b>			
(вид объекта недвижимости)			
Лист № ____ Раздела <u>2</u>	Всего листов раздела <u>2</u> : ____	Всего разделов: ____	Всего листов выписки: ____
14.09.2021 № 99/2021/417323609			
Кадастровый номер:		02:17:000000:956	

1.	Правообладатель (правообладатели):	1.201.	Шайхетдинова Алфинур Фатхыловна
2.	Вид, номер и дата государственной регистрации права:	2.201.	Долевая собственность, № 02-04/130-04/230/004/2015-208/1 от 19.02.2015, 1/544
Ограничение прав и обременение объекта недвижимости:			
3.	3.201.1.	вид:	Аренда (в том числе, субаренда)
		дата государственной регистрации:	10.04.2015
		номер государственной регистрации:	02-04/130-04/230/006/2015-763/2
		срок, на который установлено ограничение прав и обременение объекта недвижимости:	с 10.04.2015 НА 25 ЛЕТ
		лицо, в пользу которого установлено ограничение прав и обременение объекта недвижимости:	Общество с ограниченной ответственностью сельскохозяйственное предприятие им. Ленина, ИНН: 0217995055
основание государственной регистрации:		'Договор аренды земельного участка, находящегося в общей (долевой) собственности граждан, при множественности лиц на стороне арендодателей' №б/н от 07.04.2015	

Государственный регистратор		ФГИС ЕГРН
полное наименование должности	подпись	инициалы, фамилия

М.П.

<b>Земельный участок</b>			
(вид объекта недвижимости)			
Лист № ____ Раздела <u>2</u>	Всего листов раздела <u>2</u> : ____	Всего разделов: ____	Всего листов выписки: ____
<b>14.09.2021 № 99/2021/417323609</b>			
Кадастровый номер:		<b>02:17:000000:956</b>	

1.	Правообладатель (правообладатели):	1.202.	Гараев Расих Фаузелович
2.	Вид, номер и дата государственной регистрации права:	2.202.	Долевая собственность, № 02-04/130-04/230/004/2015-204/1 от 19.02.2015, 1/544
Ограничение прав и обременение объекта недвижимости:			
3.	3.202.1.	вид:	Аренда (в том числе, субаренда)
		дата государственной регистрации:	10.04.2015
		номер государственной регистрации:	02-04/130-04/230/006/2015-763/2
		срок, на который установлено ограничение прав и обременение объекта недвижимости:	с 10.04.2015 НА 25 ЛЕТ
		лицо, в пользу которого установлено ограничение прав и обременение объекта недвижимости:	Общество с ограниченной ответственностью сельскохозяйственное предприятие им. Ленина, ИНН: 0217995055
основание государственной регистрации:		'Договор аренды земельного участка, находящегося в общей (долевой) собственности граждан, при множественности лиц на стороне арендодателей' №б/н от 07.04.2015	

Государственный регистратор		ФГИС ЕГРН
полное наименование должности	подпись	инициалы, фамилия

М.П.

<b>Земельный участок</b>			
(вид объекта недвижимости)			
Лист № ____ Раздела <u>2</u>	Всего листов раздела <u>2</u> : ____	Всего разделов: ____	Всего листов выписки: ____
<b>14.09.2021 № 99/2021/417323609</b>			
Кадастровый номер:		<b>02:17:000000:956</b>	

1.	Правообладатель (правообладатели):	1.203.	Исламова Магафура Бурхановна
2.	Вид, номер и дата государственной регистрации права:	2.203.	Долевая собственность, № 02-04/130-04/230/004/2015-266/1 от 19.02.2015, 1/544
Ограничение прав и обременение объекта недвижимости:			
3.	3.203.1.	вид:	Аренда (в том числе, субаренда)
		дата государственной регистрации:	10.04.2015
		номер государственной регистрации:	02-04/130-04/230/006/2015-763/2
		срок, на который установлено ограничение прав и обременение объекта недвижимости:	с 10.04.2015 НА 25 ЛЕТ
		лицо, в пользу которого установлено ограничение прав и обременение объекта недвижимости:	Общество с ограниченной ответственностью сельскохозяйственное предприятие им. Ленина, ИНН: 0217995055
основание государственной регистрации:		'Договор аренды земельного участка, находящегося в общей (долевой) собственности граждан, при множественности лиц на стороне арендодателей' №б/н от 07.04.2015	

Государственный регистратор		ФГИС ЕГРН
полное наименование должности	подпись	инициалы, фамилия

М.П.

<b>Земельный участок</b>			
(вид объекта недвижимости)			
Лист № ____ Раздела <u>2</u>	Всего листов раздела <u>2</u> : ____	Всего разделов: ____	Всего листов выписки: ____
14.09.2021 № 99/2021/417323609			
Кадастровый номер:		02:17:000000:956	

1.	Правообладатель (правообладатели):	1.204.	Нафиков Байзави Абубакирович
2.	Вид, номер и дата государственной регистрации права:	2.204.	Долевая собственность, № 02-04/130-04/230/004/2015-238/1 от 19.02.2015, 1/544
Ограничение прав и обременение объекта недвижимости:			
3.	3.204.1.	вид:	Аренда (в том числе, субаренда)
		дата государственной регистрации:	10.04.2015
		номер государственной регистрации:	02-04/130-04/230/006/2015-763/2
		срок, на который установлено ограничение прав и обременение объекта недвижимости:	с 10.04.2015 НА 25 ЛЕТ
		лицо, в пользу которого установлено ограничение прав и обременение объекта недвижимости:	Общество с ограниченной ответственностью сельскохозяйственное предприятие им. Ленина, ИНН: 0217995055
	основание государственной регистрации:	'Договор аренды земельного участка, находящегося в общей (долевой) собственности граждан, при множественности лиц на стороне арендодателей' №б/н от 07.04.2015	

Государственный регистратор		ФГИС ЕГРН
полное наименование должности	подпись	инициалы, фамилия

М.П.

<b>Земельный участок</b>			
(вид объекта недвижимости)			
Лист № ____ Раздела <u>2</u>	Всего листов раздела <u>2</u> : ____	Всего разделов: ____	Всего листов выписки: ____
14.09.2021 № 99/2021/417323609			
Кадастровый номер:		02:17:000000:956	

1.	Правообладатель (правообладатели):	1.205.	Манапова Рашида Мирзахановна
2.	Вид, номер и дата государственной регистрации права:	2.205.	Долевая собственность, № 02-04/130-04/230/004/2015-215/1 от 19.02.2015, 1/544
Ограничение прав и обременение объекта недвижимости:			
3.	3.205.1.	вид:	Аренда (в том числе, субаренда)
		дата государственной регистрации:	10.04.2015
		номер государственной регистрации:	02-04/130-04/230/006/2015-763/2
		срок, на который установлено ограничение прав и обременение объекта недвижимости:	с 10.04.2015 НА 25 ЛЕТ
		лицо, в пользу которого установлено ограничение прав и обременение объекта недвижимости:	Общество с ограниченной ответственностью сельскохозяйственное предприятие им. Ленина, ИНН: 0217995055
	основание государственной регистрации:	'Договор аренды земельного участка, находящегося в общей (долевой) собственности граждан, при множественности лиц на стороне арендодателей' №б/н от 07.04.2015	

Государственный регистратор		ФГИС ЕГРН
полное наименование должности	подпись	инициалы, фамилия

М.П.

<b>Земельный участок</b>			
(вид объекта недвижимости)			
Лист № ____ Раздела <u>2</u>	Всего листов раздела <u>2</u> : ____	Всего разделов: ____	Всего листов выписки: ____
14.09.2021 № 99/2021/417323609			
Кадастровый номер:		02:17:000000:956	

1.	Правообладатель (правообладатели):	1.206.	Нуртдинова Римма Сариновна
2.	Вид, номер и дата государственной регистрации права:	2.206.	Долевая собственность, № 02-04/130-04/230/004/2015-186/1 от 19.02.2015, 1/544
Ограничение прав и обременение объекта недвижимости:			
3.	3.206.1.	вид:	Аренда (в том числе, субаренда)
		дата государственной регистрации:	10.04.2015
		номер государственной регистрации:	02-04/130-04/230/006/2015-763/2
		срок, на который установлено ограничение прав и обременение объекта недвижимости:	с 10.04.2015 НА 25 ЛЕТ
		лицо, в пользу которого установлено ограничение прав и обременение объекта недвижимости:	Общество с ограниченной ответственностью сельскохозяйственное предприятие им. Ленина, ИНН: 0217995055
	основание государственной регистрации:	'Договор аренды земельного участка, находящегося в общей (долевой) собственности граждан, при множественности лиц на стороне арендодателей' №б/н от 07.04.2015	

Государственный регистратор		ФГИС ЕГРН
полное наименование должности	подпись	инициалы, фамилия

М.П.

<b>Земельный участок</b>			
(вид объекта недвижимости)			
Лист № ____ Раздела <u>2</u>	Всего листов раздела <u>2</u> : ____	Всего разделов: ____	Всего листов выписки: ____
14.09.2021 № 99/2021/417323609			
Кадастровый номер:		02:17:000000:956	

1.	Правообладатель (правообладатели):	1.207.	Нафикова Менавара Кашаповна
2.	Вид, номер и дата государственной регистрации права:	2.207.	Долевая собственность, № 02-04/130-04/230/004/2015-242/1 от 19.02.2015, 1/544
Ограничение прав и обременение объекта недвижимости:			
3.	3.207.1.	вид:	Аренда (в том числе, субаренда)
		дата государственной регистрации:	10.04.2015
		номер государственной регистрации:	02-04/130-04/230/006/2015-763/2
		срок, на который установлено ограничение прав и обременение объекта недвижимости:	с 10.04.2015 НА 25 ЛЕТ
		лицо, в пользу которого установлено ограничение прав и обременение объекта недвижимости:	Общество с ограниченной ответственностью сельскохозяйственное предприятие им. Ленина, ИНН: 0217995055
	основание государственной регистрации:	'Договор аренды земельного участка, находящегося в общей (долевой) собственности граждан, при множественности лиц на стороне арендодателей' №б/н от 07.04.2015	

Государственный регистратор		ФГИС ЕГРН
полное наименование должности	подпись	инициалы, фамилия

М.П.



<b>Земельный участок</b>			
(вид объекта недвижимости)			
Лист № ____ Раздела <u>2</u>	Всего листов раздела <u>2</u> : ____	Всего разделов: ____	Всего листов выписки: ____
<b>14.09.2021 № 99/2021/417323609</b>			
Кадастровый номер:		<b>02:17:000000:956</b>	

1.	Правообладатель (правообладатели):	1.208.	Гайсина Сания Нуриахматовна
2.	Вид, номер и дата государственной регистрации права:	2.208.	Долевая собственность, № 02-04/130-04/230/004/2015-233/1 от 19.02.2015, 1/544
Ограничение прав и обременение объекта недвижимости:			
3.	3.208.1.	вид:	Аренда (в том числе, субаренда)
		дата государственной регистрации:	10.04.2015
		номер государственной регистрации:	02-04/130-04/230/006/2015-763/2
		срок, на который установлено ограничение прав и обременение объекта недвижимости:	с 10.04.2015 НА 25 ЛЕТ
		лицо, в пользу которого установлено ограничение прав и обременение объекта недвижимости:	Общество с ограниченной ответственностью сельскохозяйственное предприятие им. Ленина, ИНН: 0217995055
основание государственной регистрации:		'Договор аренды земельного участка, находящегося в общей (долевой) собственности граждан, при множественности лиц на стороне арендодателей' №б/н от 07.04.2015	

Государственный регистратор		ФГИС ЕГРН
полное наименование должности	подпись	инициалы, фамилия

М.П.

<b>Земельный участок</b>			
(вид объекта недвижимости)			
Лист № ____ Раздела <u>2</u>	Всего листов раздела <u>2</u> : ____	Всего разделов: ____	Всего листов выписки: ____
<b>14.09.2021 № 99/2021/417323609</b>			
Кадастровый номер:		<b>02:17:000000:956</b>	

1.	Правообладатель (правообладатели):	1.209.	Нафикова Фагиля Нурлыевна
2.	Вид, номер и дата государственной регистрации права:	2.209.	Долевая собственность, № 02-04/130-04/230/004/2015-230/1 от 19.02.2015, 1/544
Ограничение прав и обременение объекта недвижимости:			
3.	3.209.1.	вид:	Аренда (в том числе, субаренда)
		дата государственной регистрации:	10.04.2015
		номер государственной регистрации:	02-04/130-04/230/006/2015-763/2
		срок, на который установлено ограничение прав и обременение объекта недвижимости:	с 10.04.2015 НА 25 ЛЕТ
		лицо, в пользу которого установлено ограничение прав и обременение объекта недвижимости:	Общество с ограниченной ответственностью сельскохозяйственное предприятие им. Ленина, ИНН: 0217995055
основание государственной регистрации:		'Договор аренды земельного участка, находящегося в общей (долевой) собственности граждан, при множественности лиц на стороне арендодателей' №б/н от 07.04.2015	

Государственный регистратор		ФГИС ЕГРН
полное наименование должности	подпись	инициалы, фамилия

М.П.

<b>Земельный участок</b>			
(вид объекта недвижимости)			
Лист № ____ Раздела <u>2</u>	Всего листов раздела <u>2</u> : ____	Всего разделов: ____	Всего листов выписки: ____
<b>14.09.2021 № 99/2021/417323609</b>			
Кадастровый номер:		<b>02:17:000000:956</b>	

1.	Правообладатель (правообладатели):	1.210.	Шайхлисламова Федуся Хазихановна
2.	Вид, номер и дата государственной регистрации права:	2.210.	Долевая собственность, № 02-04/130-04/230/004/2015-272/1 от 19.02.2015, 1/544
Ограничение прав и обременение объекта недвижимости:			
3.	3.210.1.	вид:	Аренда (в том числе, субаренда)
		дата государственной регистрации:	10.04.2015
		номер государственной регистрации:	02-04/130-04/230/006/2015-763/2
		срок, на который установлено ограничение прав и обременение объекта недвижимости:	с 10.04.2015 НА 25 ЛЕТ
		лицо, в пользу которого установлено ограничение прав и обременение объекта недвижимости:	Общество с ограниченной ответственностью сельскохозяйственное предприятие им. Ленина, ИНН: 0217995055
основание государственной регистрации:		'Договор аренды земельного участка, находящегося в общей (долевой) собственности граждан, при множественности лиц на стороне арендодателей' №б/н от 07.04.2015	

Государственный регистратор		ФГИС ЕГРН
полное наименование должности	подпись	инициалы, фамилия

М.П.

<b>Земельный участок</b>			
(вид объекта недвижимости)			
Лист № ____ Раздела <u>2</u>	Всего листов раздела <u>2</u> : ____	Всего разделов: ____	Всего листов выписки: ____
<b>14.09.2021 № 99/2021/417323609</b>			
Кадастровый номер:		<b>02:17:000000:956</b>	

1.	Правообладатель (правообладатели):	1.211.	Самигуллина Люция Сынtimerовна
2.	Вид, номер и дата государственной регистрации права:	2.211.	Долевая собственность, № 02-04/130-04/230/004/2015-195/1 от 19.02.2015, 1/544
Ограничение прав и обременение объекта недвижимости:			
3.	3.211.1.	вид:	Аренда (в том числе, субаренда)
		дата государственной регистрации:	10.04.2015
		номер государственной регистрации:	02-04/130-04/230/006/2015-763/2
		срок, на который установлено ограничение прав и обременение объекта недвижимости:	с 10.04.2015 НА 25 ЛЕТ
		лицо, в пользу которого установлено ограничение прав и обременение объекта недвижимости:	Общество с ограниченной ответственностью сельскохозяйственное предприятие им. Ленина, ИНН: 0217995055
основание государственной регистрации:		'Договор аренды земельного участка, находящегося в общей (долевой) собственности граждан, при множественности лиц на стороне арендодателей' №б/н от 07.04.2015	

Государственный регистратор		ФГИС ЕГРН
полное наименование должности	подпись	инициалы, фамилия

М.П.

<b>Земельный участок</b>			
(вид объекта недвижимости)			
Лист № ____ Раздела <u>2</u>	Всего листов раздела <u>2</u> : ____	Всего разделов: ____	Всего листов выписки: ____
14.09.2021 № 99/2021/417323609			
Кадастровый номер:		02:17:000000:956	

1.	Правообладатель (правообладатели):	1.212.	Фаметдинова Расима Фатхиевна
2.	Вид, номер и дата государственной регистрации права:	2.212.	Долевая собственность, № 02-04/130-04/230/004/2015-254/1 от 19.02.2015, 1/544
Ограничение прав и обременение объекта недвижимости:			
3.	3.212.1.	вид:	Аренда (в том числе, субаренда)
		дата государственной регистрации:	10.04.2015
		номер государственной регистрации:	02-04/130-04/230/006/2015-763/2
		срок, на который установлено ограничение прав и обременение объекта недвижимости:	с 10.04.2015 НА 25 ЛЕТ
		лицо, в пользу которого установлено ограничение прав и обременение объекта недвижимости:	Общество с ограниченной ответственностью сельскохозяйственное предприятие им. Ленина, ИНН: 0217995055
	основание государственной регистрации:	'Договор аренды земельного участка, находящегося в общей (долевой) собственности граждан, при множественности лиц на стороне арендодателей' №б/н от 07.04.2015	

Государственный регистратор		ФГИС ЕГРН
полное наименование должности	подпись	инициалы, фамилия

М.П.

<b>Земельный участок</b>			
(вид объекта недвижимости)			
Лист № ____ Раздела <u>2</u>	Всего листов раздела <u>2</u> : ____	Всего разделов: ____	Всего листов выписки: ____
14.09.2021 № 99/2021/417323609			
Кадастровый номер:		02:17:000000:956	

1.	Правообладатель (правообладатели):	1.213.	Башарова Галия Анваровна
2.	Вид, номер и дата государственной регистрации права:	2.213.	Долевая собственность, № 02-04/130-04/230/004/2015-173/1 от 19.02.2015, 1/544
Ограничение прав и обременение объекта недвижимости:			
3.	3.213.1.	вид:	Аренда (в том числе, субаренда)
		дата государственной регистрации:	10.04.2015
		номер государственной регистрации:	02-04/130-04/230/006/2015-763/2
		срок, на который установлено ограничение прав и обременение объекта недвижимости:	с 10.04.2015 НА 25 ЛЕТ
		лицо, в пользу которого установлено ограничение прав и обременение объекта недвижимости:	Общество с ограниченной ответственностью сельскохозяйственное предприятие им. Ленина, ИНН: 0217995055
	основание государственной регистрации:	'Договор аренды земельного участка, находящегося в общей (долевой) собственности граждан, при множественности лиц на стороне арендодателей' №б/н от 07.04.2015	

Государственный регистратор		ФГИС ЕГРН
полное наименование должности	подпись	инициалы, фамилия

М.П.

<b>Земельный участок</b>			
(вид объекта недвижимости)			
Лист № ____ Раздела <u>2</u>	Всего листов раздела <u>2</u> : ____	Всего разделов: ____	Всего листов выписки: ____
14.09.2021 № 99/2021/417323609			
Кадастровый номер:		02:17:000000:956	

1.	Правообладатель (правообладатели):	1.214.	Хайруллин Равис Фатихович
2.	Вид, номер и дата государственной регистрации права:	2.214.	Долевая собственность, № 02-04/130-04/230/004/2015-249/1 от 19.02.2015, 1/544
Ограничение прав и обременение объекта недвижимости:			
3.	3.214.1.	вид:	Аренда (в том числе, субаренда)
		дата государственной регистрации:	10.04.2015
		номер государственной регистрации:	02-04/130-04/230/006/2015-763/2
		срок, на который установлено ограничение прав и обременение объекта недвижимости:	с 10.04.2015 НА 25 ЛЕТ
		лицо, в пользу которого установлено ограничение прав и обременение объекта недвижимости:	Общество с ограниченной ответственностью сельскохозяйственное предприятие им. Ленина, ИНН: 0217995055
основание государственной регистрации:		'Договор аренды земельного участка, находящегося в общей (долевой) собственности граждан, при множественности лиц на стороне арендодателей' №б/н от 07.04.2015	

Государственный регистратор		ФГИС ЕГРН
полное наименование должности	подпись	инициалы, фамилия

М.П.

<b>Земельный участок</b>			
(вид объекта недвижимости)			
Лист № ____ Раздела <u>2</u>	Всего листов раздела <u>2</u> : ____	Всего разделов: ____	Всего листов выписки: ____
14.09.2021 № 99/2021/417323609			
Кадастровый номер:		02:17:000000:956	

1.	Правообладатель (правообладатели):	1.215.	Гилемьянов Венер Муллахматович
2.	Вид, номер и дата государственной регистрации права:	2.215.	Долевая собственность, № 02-04/130-04/230/004/2015-261/1 от 19.02.2015, 1/544
Ограничение прав и обременение объекта недвижимости:			
3.	3.215.1.	вид:	Аренда (в том числе, субаренда)
		дата государственной регистрации:	10.04.2015
		номер государственной регистрации:	02-04/130-04/230/006/2015-763/2
		срок, на который установлено ограничение прав и обременение объекта недвижимости:	с 10.04.2015 НА 25 ЛЕТ
		лицо, в пользу которого установлено ограничение прав и обременение объекта недвижимости:	Общество с ограниченной ответственностью сельскохозяйственное предприятие им. Ленина, ИНН: 0217995055
основание государственной регистрации:		'Договор аренды земельного участка, находящегося в общей (долевой) собственности граждан, при множественности лиц на стороне арендодателей' №б/н от 07.04.2015	

Государственный регистратор		ФГИС ЕГРН
полное наименование должности	подпись	инициалы, фамилия

М.П.

<b>Земельный участок</b>			
(вид объекта недвижимости)			
Лист № ____ Раздела <u>2</u>	Всего листов раздела <u>2</u> : ____	Всего разделов: ____	Всего листов выписки: ____
14.09.2021 № 99/2021/417323609			
Кадастровый номер:		02:17:000000:956	

1.	Правообладатель (правообладатели):	1.216.	Билалов Фенун Нигаматович
2.	Вид, номер и дата государственной регистрации права:	2.216.	Долевая собственность, № 02-04/130-04/230/004/2015-200/1 от 19.02.2015, 1/544
Ограничение прав и обременение объекта недвижимости:			
3.	3.216.1.	вид:	Аренда (в том числе, субаренда)
		дата государственной регистрации:	10.04.2015
		номер государственной регистрации:	02-04/130-04/230/006/2015-763/2
		срок, на который установлено ограничение прав и обременение объекта недвижимости:	с 10.04.2015 НА 25 ЛЕТ
		лицо, в пользу которого установлено ограничение прав и обременение объекта недвижимости:	Общество с ограниченной ответственностью сельскохозяйственное предприятие им. Ленина, ИНН: 0217995055
основание государственной регистрации:		'Договор аренды земельного участка, находящегося в общей (долевой) собственности граждан, при множественности лиц на стороне арендодателей' №б/н от 07.04.2015	

Государственный регистратор		ФГИС ЕГРН
полное наименование должности	подпись	инициалы, фамилия

М.П.

<b>Земельный участок</b>			
(вид объекта недвижимости)			
Лист № ____ Раздела <u>2</u>	Всего листов раздела <u>2</u> : ____	Всего разделов: ____	Всего листов выписки: ____
14.09.2021 № 99/2021/417323609			
Кадастровый номер:		02:17:000000:956	

1.	Правообладатель (правообладатели):	1.217.	Хаматова Гульямия Маликовна
2.	Вид, номер и дата государственной регистрации права:	2.217.	Долевая собственность, № 02-04/130-04/230/004/2015-178/1 от 19.02.2015, 1/544
Ограничение прав и обременение объекта недвижимости:			
3.	3.217.1.	вид:	Аренда (в том числе, субаренда)
		дата государственной регистрации:	10.04.2015
		номер государственной регистрации:	02-04/130-04/230/006/2015-763/2
		срок, на который установлено ограничение прав и обременение объекта недвижимости:	с 10.04.2015 НА 25 ЛЕТ
		лицо, в пользу которого установлено ограничение прав и обременение объекта недвижимости:	Общество с ограниченной ответственностью сельскохозяйственное предприятие им. Ленина, ИНН: 0217995055
основание государственной регистрации:		'Договор аренды земельного участка, находящегося в общей (долевой) собственности граждан, при множественности лиц на стороне арендодателей' №б/н от 07.04.2015	

Государственный регистратор		ФГИС ЕГРН
полное наименование должности	подпись	инициалы, фамилия

М.П.

<b>Земельный участок</b>			
(вид объекта недвижимости)			
Лист № ____ Раздела <u>2</u>	Всего листов раздела <u>2</u> : ____	Всего разделов: ____	Всего листов выписки: ____
14.09.2021 № 99/2021/417323609			
Кадастровый номер:		02:17:000000:956	

1.	Правообладатель (правообладатели):	1.218.	Фаметдинова Аклима Агзамовна
2.	Вид, номер и дата государственной регистрации права:	2.218.	Долевая собственность, № 02-04/130-04/230/004/2015-258/1 от 19.02.2015, 1/544
Ограничение прав и обременение объекта недвижимости:			
3.	3.218.1.	вид:	Аренда (в том числе, субаренда)
		дата государственной регистрации:	10.04.2015
		номер государственной регистрации:	02-04/130-04/230/006/2015-763/2
		срок, на который установлено ограничение прав и обременение объекта недвижимости:	с 10.04.2015 НА 25 ЛЕТ
		лицо, в пользу которого установлено ограничение прав и обременение объекта недвижимости:	Общество с ограниченной ответственностью сельскохозяйственное предприятие им. Ленина, ИНН: 0217995055
основание государственной регистрации:		'Договор аренды земельного участка, находящегося в общей (долевой) собственности граждан, при множественности лиц на стороне арендодателей' №б/н от 07.04.2015	

Государственный регистратор		ФГИС ЕГРН
полное наименование должности	подпись	инициалы, фамилия

М.П.

<b>Земельный участок</b>			
(вид объекта недвижимости)			
Лист № ____ Раздела <u>2</u>	Всего листов раздела <u>2</u> : ____	Всего разделов: ____	Всего листов выписки: ____
14.09.2021 № 99/2021/417323609			
Кадастровый номер:		02:17:000000:956	

1.	Правообладатель (правообладатели):	1.219.	Гималтдинова Бибисауда Муллахановна
2.	Вид, номер и дата государственной регистрации права:	2.219.	Долевая собственность, № 02-04/130-04/230/004/2015-278/1 от 19.02.2015, 1/544
Ограничение прав и обременение объекта недвижимости:			
3.	3.219.1.	вид:	Аренда (в том числе, субаренда)
		дата государственной регистрации:	10.04.2015
		номер государственной регистрации:	02-04/130-04/230/006/2015-763/2
		срок, на который установлено ограничение прав и обременение объекта недвижимости:	с 10.04.2015 НА 25 ЛЕТ
		лицо, в пользу которого установлено ограничение прав и обременение объекта недвижимости:	Общество с ограниченной ответственностью сельскохозяйственное предприятие им. Ленина, ИНН: 0217995055
основание государственной регистрации:		'Договор аренды земельного участка, находящегося в общей (долевой) собственности граждан, при множественности лиц на стороне арендодателей' №б/н от 07.04.2015	

Государственный регистратор		ФГИС ЕГРН
полное наименование должности	подпись	инициалы, фамилия

М.П.

<b>Земельный участок</b>			
(вид объекта недвижимости)			
Лист № ____ Раздела <u>2</u>	Всего листов раздела <u>2</u> : ____	Всего разделов: ____	Всего листов выписки: ____
14.09.2021 № 99/2021/417323609			
Кадастровый номер:		02:17:000000:956	

1.	Правообладатель (правообладатели):	1.220.	Фаметдинов Агзам Ахьямович
2.	Вид, номер и дата государственной регистрации права:	2.220.	Долевая собственность, № 02-04/130-04/230/004/2015-246/1 от 19.02.2015, 1/544
Ограничение прав и обременение объекта недвижимости:			
3.	3.220.1.	вид:	Аренда (в том числе, субаренда)
		дата государственной регистрации:	10.04.2015
		номер государственной регистрации:	02-04/130-04/230/006/2015-763/2
		срок, на который установлено ограничение прав и обременение объекта недвижимости:	с 10.04.2015 НА 25 ЛЕТ
		лицо, в пользу которого установлено ограничение прав и обременение объекта недвижимости:	Общество с ограниченной ответственностью сельскохозяйственное предприятие им. Ленина, ИНН: 0217995055
основание государственной регистрации:		'Договор аренды земельного участка, находящегося в общей (долевой) собственности граждан, при множественности лиц на стороне арендодателей' №б/н от 07.04.2015	

Государственный регистратор		ФГИС ЕГРН
полное наименование должности	подпись	инициалы, фамилия

М.П.

<b>Земельный участок</b>			
(вид объекта недвижимости)			
Лист № ____ Раздела <u>2</u>	Всего листов раздела <u>2</u> : ____	Всего разделов: ____	Всего листов выписки: ____
14.09.2021 № 99/2021/417323609			
Кадастровый номер:		02:17:000000:956	

1.	Правообладатель (правообладатели):	1.221.	Хасанова Сайфа Минязовна
2.	Вид, номер и дата государственной регистрации права:	2.221.	Долевая собственность, № 02-04/130-04/230/004/2015-146/1 от 19.02.2015, 1/544
Ограничение прав и обременение объекта недвижимости:			
3.	3.221.1.	вид:	Аренда (в том числе, субаренда)
		дата государственной регистрации:	10.04.2015
		номер государственной регистрации:	02-04/130-04/230/006/2015-763/2
		срок, на который установлено ограничение прав и обременение объекта недвижимости:	с 10.04.2015 НА 25 ЛЕТ
		лицо, в пользу которого установлено ограничение прав и обременение объекта недвижимости:	Общество с ограниченной ответственностью сельскохозяйственное предприятие им. Ленина, ИНН: 0217995055
основание государственной регистрации:		'Договор аренды земельного участка, находящегося в общей (долевой) собственности граждан, при множественности лиц на стороне арендодателей' №б/н от 07.04.2015	

Государственный регистратор		ФГИС ЕГРН
полное наименование должности	подпись	инициалы, фамилия

М.П.

<b>Земельный участок</b>			
(вид объекта недвижимости)			
Лист № ____ Раздела <u>2</u>	Всего листов раздела <u>2</u> : ____	Всего разделов: ____	Всего листов выписки: ____
14.09.2021 № 99/2021/417323609			
Кадастровый номер:		02:17:000000:956	

1.	Правообладатель (правообладатели):	1.222.	Тимергазина Замфера Фаткылбаяновна
2.	Вид, номер и дата государственной регистрации права:	2.222.	Долевая собственность, № 02-04/130-04/230/004/2015-126/1 от 19.02.2015, 1/544
Ограничение прав и обременение объекта недвижимости:			
3.	3.222.1.	вид:	Аренда (в том числе, субаренда)
		дата государственной регистрации:	10.04.2015
		номер государственной регистрации:	02-04/130-04/230/006/2015-763/2
		срок, на который установлено ограничение прав и обременение объекта недвижимости:	с 10.04.2015 НА 25 ЛЕТ
		лицо, в пользу которого установлено ограничение прав и обременение объекта недвижимости:	Общество с ограниченной ответственностью сельскохозяйственное предприятие им. Ленина, ИНН: 0217995055
основание государственной регистрации:		'Договор аренды земельного участка, находящегося в общей (долевой) собственности граждан, при множественности лиц на стороне арендодателей' №б/н от 07.04.2015	

Государственный регистратор		ФГИС ЕГРН
полное наименование должности	подпись	инициалы, фамилия

М.П.

<b>Земельный участок</b>			
(вид объекта недвижимости)			
Лист № ____ Раздела <u>2</u>	Всего листов раздела <u>2</u> : ____	Всего разделов: ____	Всего листов выписки: ____
14.09.2021 № 99/2021/417323609			
Кадастровый номер:		02:17:000000:956	

1.	Правообладатель (правообладатели):	1.223.	Хаматзянова Зайтуна Галинуровна
2.	Вид, номер и дата государственной регистрации права:	2.223.	Долевая собственность, № 02-04/130-04/230/004/2015-138/1 от 19.02.2015, 1/544
Ограничение прав и обременение объекта недвижимости:			
3.	3.223.1.	вид:	Аренда (в том числе, субаренда)
		дата государственной регистрации:	10.04.2015
		номер государственной регистрации:	02-04/130-04/230/006/2015-763/2
		срок, на который установлено ограничение прав и обременение объекта недвижимости:	с 10.04.2015 НА 25 ЛЕТ
		лицо, в пользу которого установлено ограничение прав и обременение объекта недвижимости:	Общество с ограниченной ответственностью сельскохозяйственное предприятие им. Ленина, ИНН: 0217995055
основание государственной регистрации:		'Договор аренды земельного участка, находящегося в общей (долевой) собственности граждан, при множественности лиц на стороне арендодателей' №б/н от 07.04.2015	

Государственный регистратор		ФГИС ЕГРН
полное наименование должности	подпись	инициалы, фамилия

М.П.



<b>Земельный участок</b>			
(вид объекта недвижимости)			
Лист № ____ Раздела <u>2</u>	Всего листов раздела <u>2</u> : ____	Всего разделов: ____	Всего листов выписки: ____
14.09.2021 № 99/2021/417323609			
Кадастровый номер:		02:17:000000:956	

1.	Правообладатель (правообладатели):	1.224.	Фазлетдинова Фазиля Гарифьяновна
2.	Вид, номер и дата государственной регистрации права:	2.224.	Долевая собственность, № 02-04/130-04/230/004/2015-169/1 от 19.02.2015, 1/544
Ограничение прав и обременение объекта недвижимости:			
3.	3.224.1.	вид:	Аренда (в том числе, субаренда)
		дата государственной регистрации:	10.04.2015
		номер государственной регистрации:	02-04/130-04/230/006/2015-763/2
		срок, на который установлено ограничение прав и обременение объекта недвижимости:	с 10.04.2015 НА 25 ЛЕТ
		лицо, в пользу которого установлено ограничение прав и обременение объекта недвижимости:	Общество с ограниченной ответственностью сельскохозяйственное предприятие им. Ленина, ИНН: 0217995055
основание государственной регистрации:		'Договор аренды земельного участка, находящегося в общей (долевой) собственности граждан, при множественности лиц на стороне арендодателей' №б/н от 07.04.2015	

Государственный регистратор		ФГИС ЕГРН
полное наименование должности	подпись	инициалы, фамилия

М.П.

<b>Земельный участок</b>			
(вид объекта недвижимости)			
Лист № ____ Раздела <u>2</u>	Всего листов раздела <u>2</u> : ____	Всего разделов: ____	Всего листов выписки: ____
14.09.2021 № 99/2021/417323609			
Кадастровый номер:		02:17:000000:956	

1.	Правообладатель (правообладатели):	1.225.	Мустафин Вакил Шафигарданович
2.	Вид, номер и дата государственной регистрации права:	2.225.	Долевая собственность, № 02-04/130-04/230/004/2015-156/1 от 19.02.2015, 1/544
Ограничение прав и обременение объекта недвижимости:			
3.	3.225.1.	вид:	Аренда (в том числе, субаренда)
		дата государственной регистрации:	10.04.2015
		номер государственной регистрации:	02-04/130-04/230/006/2015-763/2
		срок, на который установлено ограничение прав и обременение объекта недвижимости:	с 10.04.2015 НА 25 ЛЕТ
		лицо, в пользу которого установлено ограничение прав и обременение объекта недвижимости:	Общество с ограниченной ответственностью сельскохозяйственное предприятие им. Ленина, ИНН: 0217995055
основание государственной регистрации:		'Договор аренды земельного участка, находящегося в общей (долевой) собственности граждан, при множественности лиц на стороне арендодателей' №б/н от 07.04.2015	

Государственный регистратор		ФГИС ЕГРН
полное наименование должности	подпись	инициалы, фамилия

М.П.

<b>Земельный участок</b>			
(вид объекта недвижимости)			
Лист № ____ Раздела <u>2</u>	Всего листов раздела <u>2</u> : ____	Всего разделов: ____	Всего листов выписки: ____
14.09.2021 № 99/2021/417323609			
Кадастровый номер:		02:17:000000:956	

1.	Правообладатель (правообладатели):	1.226.	Фазлетдинов Рифгат Закевич
2.	Вид, номер и дата государственной регистрации права:	2.226.	Долевая собственность, № 02-04/130-04/230/004/2015-114/1 от 19.02.2015, 1/544
Ограничение прав и обременение объекта недвижимости:			
3.	3.226.1.	вид:	Аренда (в том числе, субаренда)
		дата государственной регистрации:	10.04.2015
		номер государственной регистрации:	02-04/130-04/230/006/2015-763/2
		срок, на который установлено ограничение прав и обременение объекта недвижимости:	с 10.04.2015 НА 25 ЛЕТ
		лицо, в пользу которого установлено ограничение прав и обременение объекта недвижимости:	Общество с ограниченной ответственностью сельскохозяйственное предприятие им. Ленина, ИНН: 0217995055
	основание государственной регистрации:	'Договор аренды земельного участка, находящегося в общей (долевой) собственности граждан, при множественности лиц на стороне арендодателей' №б/н от 07.04.2015	

Государственный регистратор		ФГИС ЕГРН
полное наименование должности	подпись	инициалы, фамилия

М.П.

<b>Земельный участок</b>			
(вид объекта недвижимости)			
Лист № ____ Раздела <u>2</u>	Всего листов раздела <u>2</u> : ____	Всего разделов: ____	Всего листов выписки: ____
14.09.2021 № 99/2021/417323609			
Кадастровый номер:		02:17:000000:956	

1.	Правообладатель (правообладатели):	1.227.	Ханова Расима Нурдавлятовна
2.	Вид, номер и дата государственной регистрации права:	2.227.	Долевая собственность, № 02-04/130-04/230/004/2015-142/1 от 19.02.2015, 1/544
Ограничение прав и обременение объекта недвижимости:			
3.	3.227.1.	вид:	Аренда (в том числе, субаренда)
		дата государственной регистрации:	10.04.2015
		номер государственной регистрации:	02-04/130-04/230/006/2015-763/2
		срок, на который установлено ограничение прав и обременение объекта недвижимости:	с 10.04.2015 НА 25 ЛЕТ
		лицо, в пользу которого установлено ограничение прав и обременение объекта недвижимости:	Общество с ограниченной ответственностью сельскохозяйственное предприятие им. Ленина, ИНН: 0217995055
	основание государственной регистрации:	'Договор аренды земельного участка, находящегося в общей (долевой) собственности граждан, при множественности лиц на стороне арендодателей' №б/н от 07.04.2015	

Государственный регистратор		ФГИС ЕГРН
полное наименование должности	подпись	инициалы, фамилия

М.П.

<b>Земельный участок</b>			
(вид объекта недвижимости)			
Лист № ____ Раздела <u>2</u>	Всего листов раздела <u>2</u> : ____	Всего разделов: ____	Всего листов выписки: ____
<b>14.09.2021 № 99/2021/417323609</b>			
Кадастровый номер:		<b>02:17:000000:956</b>	

1.	Правообладатель (правообладатели):	1.228.	Фазлетдинова Насиба Шарыфгалиевна
2.	Вид, номер и дата государственной регистрации права:	2.228.	Долевая собственность, № 02-04/130-04/230/004/2015-118/1 от 19.02.2015, 1/544
Ограничение прав и обременение объекта недвижимости:			
3.	3.228.1.	вид:	Аренда (в том числе, субаренда)
		дата государственной регистрации:	10.04.2015
		номер государственной регистрации:	02-04/130-04/230/006/2015-763/2
		срок, на который установлено ограничение прав и обременение объекта недвижимости:	с 10.04.2015 НА 25 ЛЕТ
		лицо, в пользу которого установлено ограничение прав и обременение объекта недвижимости:	Общество с ограниченной ответственностью сельскохозяйственное предприятие им. Ленина, ИНН: 0217995055
основание государственной регистрации:		'Договор аренды земельного участка, находящегося в общей (долевой) собственности граждан, при множественности лиц на стороне арендодателей' №б/н от 07.04.2015	

Государственный регистратор		ФГИС ЕГРН
полное наименование должности	подпись	инициалы, фамилия

М.П.

<b>Земельный участок</b>			
(вид объекта недвижимости)			
Лист № ____ Раздела <u>2</u>	Всего листов раздела <u>2</u> : ____	Всего разделов: ____	Всего листов выписки: ____
<b>14.09.2021 № 99/2021/417323609</b>			
Кадастровый номер:		<b>02:17:000000:956</b>	

1.	Правообладатель (правообладатели):	1.229.	Хасанова Фарида Салиховна
2.	Вид, номер и дата государственной регистрации права:	2.229.	Долевая собственность, № 02-04/130-04/230/004/2015-151/1 от 19.02.2015, 1/544
Ограничение прав и обременение объекта недвижимости:			
3.	3.229.1.	вид:	Аренда (в том числе, субаренда)
		дата государственной регистрации:	10.04.2015
		номер государственной регистрации:	02-04/130-04/230/006/2015-763/2
		срок, на который установлено ограничение прав и обременение объекта недвижимости:	с 10.04.2015 НА 25 ЛЕТ
		лицо, в пользу которого установлено ограничение прав и обременение объекта недвижимости:	Общество с ограниченной ответственностью сельскохозяйственное предприятие им. Ленина, ИНН: 0217995055
основание государственной регистрации:		'Договор аренды земельного участка, находящегося в общей (долевой) собственности граждан, при множественности лиц на стороне арендодателей' №б/н от 07.04.2015	

Государственный регистратор		ФГИС ЕГРН
полное наименование должности	подпись	инициалы, фамилия

М.П.

<b>Земельный участок</b>			
(вид объекта недвижимости)			
Лист № ____ Раздела <u>2</u>	Всего листов раздела <u>2</u> : ____	Всего разделов: ____	Всего листов выписки: ____
14.09.2021 № 99/2021/417323609			
Кадастровый номер:		02:17:000000:956	

1.	Правообладатель (правообладатели):	1.230.	Хазиуллина Рафида Кабировна
2.	Вид, номер и дата государственной регистрации права:	2.230.	Долевая собственность, № 02-04/130-04/230/004/2015-159/1 от 19.02.2015, 1/544
Ограничение прав и обременение объекта недвижимости:			
3.	3.230.1.	вид:	Аренда (в том числе, субаренда)
		дата государственной регистрации:	10.04.2015
		номер государственной регистрации:	02-04/130-04/230/006/2015-763/2
		срок, на который установлено ограничение прав и обременение объекта недвижимости:	с 10.04.2015 НА 25 ЛЕТ
		лицо, в пользу которого установлено ограничение прав и обременение объекта недвижимости:	Общество с ограниченной ответственностью сельскохозяйственное предприятие им. Ленина, ИНН: 0217995055
основание государственной регистрации:		'Договор аренды земельного участка, находящегося в общей (долевой) собственности граждан, при множественности лиц на стороне арендодателей' №б/н от 07.04.2015	

Государственный регистратор		ФГИС ЕГРН
полное наименование должности	подпись	инициалы, фамилия

М.П.

<b>Земельный участок</b>			
(вид объекта недвижимости)			
Лист № ____ Раздела <u>2</u>	Всего листов раздела <u>2</u> : ____	Всего разделов: ____	Всего листов выписки: ____
14.09.2021 № 99/2021/417323609			
Кадастровый номер:		02:17:000000:956	

1.	Правообладатель (правообладатели):	1.231.	Гильмияров Илдус Амирьянович
2.	Вид, номер и дата государственной регистрации права:	2.231.	Долевая собственность, № 02-04/130-04/230/004/2015-131/1 от 19.02.2015, 1/544
Ограничение прав и обременение объекта недвижимости:			
3.	3.231.1.	вид:	Аренда (в том числе, субаренда)
		дата государственной регистрации:	10.04.2015
		номер государственной регистрации:	02-04/130-04/230/006/2015-763/2
		срок, на который установлено ограничение прав и обременение объекта недвижимости:	с 10.04.2015 НА 25 ЛЕТ
		лицо, в пользу которого установлено ограничение прав и обременение объекта недвижимости:	Общество с ограниченной ответственностью сельскохозяйственное предприятие им. Ленина, ИНН: 0217995055
основание государственной регистрации:		'Договор аренды земельного участка, находящегося в общей (долевой) собственности граждан, при множественности лиц на стороне арендодателей' №б/н от 07.04.2015	

Государственный регистратор		ФГИС ЕГРН
полное наименование должности	подпись	инициалы, фамилия

М.П.

<b>Земельный участок</b>			
(вид объекта недвижимости)			
Лист № ____ Раздела <u>2</u>	Всего листов раздела <u>2</u> : ____	Всего разделов: ____	Всего листов выписки: ____
14.09.2021 № 99/2021/417323609			
Кадастровый номер:		02:17:000000:956	

1.	Правообладатель (правообладатели):	1.232.	Тимергазин Мазгар Агзамович
2.	Вид, номер и дата государственной регистрации права:	2.232.	Долевая собственность, № 02-04/130-04/230/004/2015-121/1 от 19.02.2015, 1/544
Ограничение прав и обременение объекта недвижимости:			
3.	3.232.1.	вид:	Аренда (в том числе, субаренда)
		дата государственной регистрации:	10.04.2015
		номер государственной регистрации:	02-04/130-04/230/006/2015-763/2
		срок, на который установлено ограничение прав и обременение объекта недвижимости:	с 10.04.2015 НА 25 ЛЕТ
		лицо, в пользу которого установлено ограничение прав и обременение объекта недвижимости:	Общество с ограниченной ответственностью сельскохозяйственное предприятие им. Ленина, ИНН: 0217995055
основание государственной регистрации:		'Договор аренды земельного участка, находящегося в общей (долевой) собственности граждан, при множественности лиц на стороне арендодателей' №б/н от 07.04.2015	

Государственный регистратор		ФГИС ЕГРН
полное наименование должности	подпись	инициалы, фамилия

М.П.

<b>Земельный участок</b>			
(вид объекта недвижимости)			
Лист № ____ Раздела <u>2</u>	Всего листов раздела <u>2</u> : ____	Всего разделов: ____	Всего листов выписки: ____
14.09.2021 № 99/2021/417323609			
Кадастровый номер:		02:17:000000:956	

1.	Правообладатель (правообладатели):	1.233.	Нургаянова Рима Файзрахмановна
2.	Вид, номер и дата государственной регистрации права:	2.233.	Долевая собственность, № 02-04/130-04/230/004/2015-408/1 от 20.02.2015, 1/544
Ограничение прав и обременение объекта недвижимости:			
3.	3.233.1.	вид:	Аренда (в том числе, субаренда)
		дата государственной регистрации:	10.04.2015
		номер государственной регистрации:	02-04/130-04/230/006/2015-763/2
		срок, на который установлено ограничение прав и обременение объекта недвижимости:	с 10.04.2015 НА 25 ЛЕТ
		лицо, в пользу которого установлено ограничение прав и обременение объекта недвижимости:	Общество с ограниченной ответственностью сельскохозяйственное предприятие им. Ленина, ИНН: 0217995055
основание государственной регистрации:		'Договор аренды земельного участка, находящегося в общей (долевой) собственности граждан, при множественности лиц на стороне арендодателей' №б/н от 07.04.2015	

Государственный регистратор		ФГИС ЕГРН
полное наименование должности	подпись	инициалы, фамилия

М.П.

<b>Земельный участок</b>			
(вид объекта недвижимости)			
Лист № ____ Раздела <u>2</u>	Всего листов раздела <u>2</u> : ____	Всего разделов: ____	Всего листов выписки: ____
14.09.2021 № 99/2021/417323609			
Кадастровый номер:		02:17:000000:956	

1.	Правообладатель (правообладатели):	1.234.	Фазылов Магнави Хаматнурович
2.	Вид, номер и дата государственной регистрации права:	2.234.	Долевая собственность, № 02-04/130-04/230/004/2015-383/1 от 20.02.2015, 1/544
Ограничение прав и обременение объекта недвижимости:			
3.	3.234.1.	вид:	Аренда (в том числе, субаренда)
		дата государственной регистрации:	10.04.2015
		номер государственной регистрации:	02-04/130-04/230/006/2015-763/2
		срок, на который установлено ограничение прав и обременение объекта недвижимости:	с 10.04.2015 НА 25 ЛЕТ
		лицо, в пользу которого установлено ограничение прав и обременение объекта недвижимости:	Общество с ограниченной ответственностью сельскохозяйственное предприятие им. Ленина, ИНН: 0217995055
основание государственной регистрации:		'Договор аренды земельного участка, находящегося в общей (долевой) собственности граждан, при множественности лиц на стороне арендодателей' №б/н от 07.04.2015	

Государственный регистратор		ФГИС ЕГРН
полное наименование должности	подпись	инициалы, фамилия

М.П.

<b>Земельный участок</b>			
(вид объекта недвижимости)			
Лист № ____ Раздела <u>2</u>	Всего листов раздела <u>2</u> : ____	Всего разделов: ____	Всего листов выписки: ____
14.09.2021 № 99/2021/417323609			
Кадастровый номер:		02:17:000000:956	

1.	Правообладатель (правообладатели):	1.235.	Гараева Рауза Гатиновна
2.	Вид, номер и дата государственной регистрации права:	2.235.	Долевая собственность, № 02-04/130-04/230/004/2015-331/1 от 20.02.2015, 1/544
Ограничение прав и обременение объекта недвижимости:			
3.	3.235.1.	вид:	Аренда (в том числе, субаренда)
		дата государственной регистрации:	10.04.2015
		номер государственной регистрации:	02-04/130-04/230/006/2015-763/2
		срок, на который установлено ограничение прав и обременение объекта недвижимости:	с 10.04.2015 НА 25 ЛЕТ
		лицо, в пользу которого установлено ограничение прав и обременение объекта недвижимости:	Общество с ограниченной ответственностью сельскохозяйственное предприятие им. Ленина, ИНН: 0217995055
основание государственной регистрации:		'Договор аренды земельного участка, находящегося в общей (долевой) собственности граждан, при множественности лиц на стороне арендодателей' №б/н от 07.04.2015	

Государственный регистратор		ФГИС ЕГРН
полное наименование должности	подпись	инициалы, фамилия

М.П.

<b>Земельный участок</b>			
(вид объекта недвижимости)			
Лист № ____ Раздела <u>2</u>	Всего листов раздела <u>2</u> : ____	Всего разделов: ____	Всего листов выписки: ____
14.09.2021 № 99/2021/417323609			
Кадастровый номер:		02:17:000000:956	

1.	Правообладатель (правообладатели):	1.236.	Кутуева Зиля Фатиховна
2.	Вид, номер и дата государственной регистрации права:	2.236.	Долевая собственность, № 02-04/130-04/230/004/2015-356/1 от 20.02.2015, 1/544
Ограничение прав и обременение объекта недвижимости:			
3.	3.236.1.	вид:	Аренда (в том числе, субаренда)
		дата государственной регистрации:	10.04.2015
		номер государственной регистрации:	02-04/130-04/230/006/2015-763/2
		срок, на который установлено ограничение прав и обременение объекта недвижимости:	с 10.04.2015 НА 25 ЛЕТ
		лицо, в пользу которого установлено ограничение прав и обременение объекта недвижимости:	Общество с ограниченной ответственностью сельскохозяйственное предприятие им. Ленина, ИНН: 0217995055
основание государственной регистрации:		'Договор аренды земельного участка, находящегося в общей (долевой) собственности граждан, при множественности лиц на стороне арендодателей' №б/н от 07.04.2015	

Государственный регистратор		ФГИС ЕГРН
полное наименование должности	подпись	инициалы, фамилия

М.П.

<b>Земельный участок</b>			
(вид объекта недвижимости)			
Лист № ____ Раздела <u>2</u>	Всего листов раздела <u>2</u> : ____	Всего разделов: ____	Всего листов выписки: ____
14.09.2021 № 99/2021/417323609			
Кадастровый номер:		02:17:000000:956	

1.	Правообладатель (правообладатели):	1.237.	Рахматуллина Флура Хайрулловна
2.	Вид, номер и дата государственной регистрации права:	2.237.	Долевая собственность, № 02-04/130-04/230/004/2015-372/1 от 20.02.2015, 1/544
Ограничение прав и обременение объекта недвижимости:			
3.	3.237.1.	вид:	Аренда (в том числе, субаренда)
		дата государственной регистрации:	10.04.2015
		номер государственной регистрации:	02-04/130-04/230/006/2015-763/2
		срок, на который установлено ограничение прав и обременение объекта недвижимости:	с 10.04.2015 НА 25 ЛЕТ
		лицо, в пользу которого установлено ограничение прав и обременение объекта недвижимости:	Общество с ограниченной ответственностью сельскохозяйственное предприятие им. Ленина, ИНН: 0217995055
основание государственной регистрации:		'Договор аренды земельного участка, находящегося в общей (долевой) собственности граждан, при множественности лиц на стороне арендодателей' №б/н от 07.04.2015	

Государственный регистратор		ФГИС ЕГРН
полное наименование должности	подпись	инициалы, фамилия

М.П.

<b>Земельный участок</b>			
(вид объекта недвижимости)			
Лист № ____ Раздела <u>2</u>	Всего листов раздела <u>2</u> : ____	Всего разделов: ____	Всего листов выписки: ____
14.09.2021 № 99/2021/417323609			
Кадастровый номер:		02:17:000000:956	

1.	Правообладатель (правообладатели):	1.238.	Бадамшин Мухаматвакил Карамович
2.	Вид, номер и дата государственной регистрации права:	2.238.	Долевая собственность, № 02-04/130-04/230/004/2015-377/1 от 20.02.2015, 1/544
Ограничение прав и обременение объекта недвижимости:			
3.	3.238.1.	вид:	Аренда (в том числе, субаренда)
		дата государственной регистрации:	10.04.2015
		номер государственной регистрации:	02-04/130-04/230/006/2015-763/2
		срок, на который установлено ограничение прав и обременение объекта недвижимости:	с 10.04.2015 НА 25 ЛЕТ
		лицо, в пользу которого установлено ограничение прав и обременение объекта недвижимости:	Общество с ограниченной ответственностью сельскохозяйственное предприятие им. Ленина, ИНН: 0217995055
основание государственной регистрации:		'Договор аренды земельного участка, находящегося в общей (долевой) собственности граждан, при множественности лиц на стороне арендодателей' №б/н от 07.04.2015	

Государственный регистратор		ФГИС ЕГРН
полное наименование должности	подпись	инициалы, фамилия

М.П.

<b>Земельный участок</b>			
(вид объекта недвижимости)			
Лист № ____ Раздела <u>2</u>	Всего листов раздела <u>2</u> : ____	Всего разделов: ____	Всего листов выписки: ____
14.09.2021 № 99/2021/417323609			
Кадастровый номер:		02:17:000000:956	

1.	Правообладатель (правообладатели):	1.239.	Хаертдинова Хунна Хакимовна
2.	Вид, номер и дата государственной регистрации права:	2.239.	Долевая собственность, № 02-04/130-04/230/004/2015-316/1 от 20.02.2015, 1/544
Ограничение прав и обременение объекта недвижимости:			
3.	3.239.1.	вид:	Аренда (в том числе, субаренда)
		дата государственной регистрации:	10.04.2015
		номер государственной регистрации:	02-04/130-04/230/006/2015-763/2
		срок, на который установлено ограничение прав и обременение объекта недвижимости:	с 10.04.2015 НА 25 ЛЕТ
		лицо, в пользу которого установлено ограничение прав и обременение объекта недвижимости:	Общество с ограниченной ответственностью сельскохозяйственное предприятие им. Ленина, ИНН: 0217995055
основание государственной регистрации:		'Договор аренды земельного участка, находящегося в общей (долевой) собственности граждан, при множественности лиц на стороне арендодателей' №б/н от 07.04.2015	

Государственный регистратор		ФГИС ЕГРН
полное наименование должности	подпись	инициалы, фамилия

М.П.



<b>Земельный участок</b>			
(вид объекта недвижимости)			
Лист № ____ Раздела <u>2</u>	Всего листов раздела <u>2</u> : ____	Всего разделов: ____	Всего листов выписки: ____
14.09.2021 № 99/2021/417323609			
Кадастровый номер:		02:17:000000:956	

1.	Правообладатель (правообладатели):	1.240.	Назмутдинова Хуснинур Мардамшиновна
2.	Вид, номер и дата государственной регистрации права:	2.240.	Долевая собственность, № 02-04/130-04/230/004/2015-336/1 от 20.02.2015, 1/544
Ограничение прав и обременение объекта недвижимости:			
3.	3.240.1.	вид:	Аренда (в том числе, субаренда)
		дата государственной регистрации:	10.04.2015
		номер государственной регистрации:	02-04/130-04/230/006/2015-763/2
		срок, на который установлено ограничение прав и обременение объекта недвижимости:	с 10.04.2015 НА 25 ЛЕТ
		лицо, в пользу которого установлено ограничение прав и обременение объекта недвижимости:	Общество с ограниченной ответственностью сельскохозяйственное предприятие им. Ленина, ИНН: 0217995055
основание государственной регистрации:		'Договор аренды земельного участка, находящегося в общей (долевой) собственности граждан, при множественности лиц на стороне арендодателей' №б/н от 07.04.2015	

Государственный регистратор		ФГИС ЕГРН
полное наименование должности	подпись	инициалы, фамилия

М.П.

<b>Земельный участок</b>			
(вид объекта недвижимости)			
Лист № ____ Раздела <u>2</u>	Всего листов раздела <u>2</u> : ____	Всего разделов: ____	Всего листов выписки: ____
14.09.2021 № 99/2021/417323609			
Кадастровый номер:		02:17:000000:956	

1.	Правообладатель (правообладатели):	1.241.	Шарафисламова Фина Кашаповна
2.	Вид, номер и дата государственной регистрации права:	2.241.	Долевая собственность, № 02-04/130-04/230/004/2015-395/1 от 20.02.2015, 1/544
Ограничение прав и обременение объекта недвижимости:			
3.	3.241.1.	вид:	Аренда (в том числе, субаренда)
		дата государственной регистрации:	10.04.2015
		номер государственной регистрации:	02-04/130-04/230/006/2015-763/2
		срок, на который установлено ограничение прав и обременение объекта недвижимости:	с 10.04.2015 НА 25 ЛЕТ
		лицо, в пользу которого установлено ограничение прав и обременение объекта недвижимости:	Общество с ограниченной ответственностью сельскохозяйственное предприятие им. Ленина, ИНН: 0217995055
основание государственной регистрации:		'Договор аренды земельного участка, находящегося в общей (долевой) собственности граждан, при множественности лиц на стороне арендодателей' №б/н от 07.04.2015	

Государственный регистратор		ФГИС ЕГРН
полное наименование должности	подпись	инициалы, фамилия

М.П.

<b>Земельный участок</b>			
(вид объекта недвижимости)			
Лист № ____ Раздела <u>2</u>	Всего листов раздела <u>2</u> : ____	Всего разделов: ____	Всего листов выписки: ____
14.09.2021 № 99/2021/417323609			
Кадастровый номер:		02:17:000000:956	

1.	Правообладатель (правообладатели):	1.242.	Гарипова Канифа Ахметгареевна
2.	Вид, номер и дата государственной регистрации права:	2.242.	Долевая собственность, № 02-04/130-04/230/004/2015-362/1 от 20.02.2015, 1/544
Ограничение прав и обременение объекта недвижимости:			
3.	3.242.1.	вид:	Аренда (в том числе, субаренда)
		дата государственной регистрации:	10.04.2015
		номер государственной регистрации:	02-04/130-04/230/006/2015-763/2
		срок, на который установлено ограничение прав и обременение объекта недвижимости:	с 10.04.2015 НА 25 ЛЕТ
		лицо, в пользу которого установлено ограничение прав и обременение объекта недвижимости:	Общество с ограниченной ответственностью сельскохозяйственное предприятие им. Ленина, ИНН: 0217995055
основание государственной регистрации:		'Договор аренды земельного участка, находящегося в общей (долевой) собственности граждан, при множественности лиц на стороне арендодателей' №б/н от 07.04.2015	

Государственный регистратор		ФГИС ЕГРН
полное наименование должности	подпись	инициалы, фамилия

М.П.

<b>Земельный участок</b>			
(вид объекта недвижимости)			
Лист № ____ Раздела <u>2</u>	Всего листов раздела <u>2</u> : ____	Всего разделов: ____	Всего листов выписки: ____
14.09.2021 № 99/2021/417323609			
Кадастровый номер:		02:17:000000:956	

1.	Правообладатель (правообладатели):	1.243.	Зиннурова Гелмизада Закирьяновна
2.	Вид, номер и дата государственной регистрации права:	2.243.	Долевая собственность, № 02-04/130-04/230/004/2015-346/1 от 20.02.2015, 1/544
Ограничение прав и обременение объекта недвижимости:			
3.	3.243.1.	вид:	Аренда (в том числе, субаренда)
		дата государственной регистрации:	10.04.2015
		номер государственной регистрации:	02-04/130-04/230/006/2015-763/2
		срок, на который установлено ограничение прав и обременение объекта недвижимости:	с 10.04.2015 НА 25 ЛЕТ
		лицо, в пользу которого установлено ограничение прав и обременение объекта недвижимости:	Общество с ограниченной ответственностью сельскохозяйственное предприятие им. Ленина, ИНН: 0217995055
основание государственной регистрации:		'Договор аренды земельного участка, находящегося в общей (долевой) собственности граждан, при множественности лиц на стороне арендодателей' №б/н от 07.04.2015	

Государственный регистратор		ФГИС ЕГРН
полное наименование должности	подпись	инициалы, фамилия

М.П.

<b>Земельный участок</b>			
(вид объекта недвижимости)			
Лист № ____ Раздела <u>2</u>	Всего листов раздела <u>2</u> : ____	Всего разделов: ____	Всего листов выписки: ____
14.09.2021 № 99/2021/417323609			
Кадастровый номер:		02:17:000000:956	

1.	Правообладатель (правообладатели):	1.244.	Нурмехаметова Фанида Давлетяровна
2.	Вид, номер и дата государственной регистрации права:	2.244.	Долевая собственность, № 02-04/130-04/230/004/2015-417/1 от 20.02.2015, 1/544
Ограничение прав и обременение объекта недвижимости:			
3.	3.244.1.	вид:	Аренда (в том числе, субаренда)
		дата государственной регистрации:	10.04.2015
		номер государственной регистрации:	02-04/130-04/230/006/2015-763/2
		срок, на который установлено ограничение прав и обременение объекта недвижимости:	с 10.04.2015 НА 25 ЛЕТ
		лицо, в пользу которого установлено ограничение прав и обременение объекта недвижимости:	Общество с ограниченной ответственностью сельскохозяйственное предприятие им. Ленина, ИНН: 0217995055
	основание государственной регистрации:	'Договор аренды земельного участка, находящегося в общей (долевой) собственности граждан, при множественности лиц на стороне арендодателей' №б/н от 07.04.2015	

Государственный регистратор		ФГИС ЕГРН
полное наименование должности	подпись	инициалы, фамилия

М.П.

<b>Земельный участок</b>			
(вид объекта недвижимости)			
Лист № ____ Раздела <u>2</u>	Всего листов раздела <u>2</u> : ____	Всего разделов: ____	Всего листов выписки: ____
14.09.2021 № 99/2021/417323609			
Кадастровый номер:		02:17:000000:956	

1.	Правообладатель (правообладатели):	1.245.	Гайнетдинова Фагиля Харисьяновна
2.	Вид, номер и дата государственной регистрации права:	2.245.	Долевая собственность, № 02-04/130-04/230/004/2015-344/1 от 20.02.2015, 1/544
Ограничение прав и обременение объекта недвижимости:			
3.	3.245.1.	вид:	Аренда (в том числе, субаренда)
		дата государственной регистрации:	10.04.2015
		номер государственной регистрации:	02-04/130-04/230/006/2015-763/2
		срок, на который установлено ограничение прав и обременение объекта недвижимости:	с 10.04.2015 НА 25 ЛЕТ
		лицо, в пользу которого установлено ограничение прав и обременение объекта недвижимости:	Общество с ограниченной ответственностью сельскохозяйственное предприятие им. Ленина, ИНН: 0217995055
	основание государственной регистрации:	'Договор аренды земельного участка, находящегося в общей (долевой) собственности граждан, при множественности лиц на стороне арендодателей' №б/н от 07.04.2015	

Государственный регистратор		ФГИС ЕГРН
полное наименование должности	подпись	инициалы, фамилия

М.П.

<b>Земельный участок</b>			
(вид объекта недвижимости)			
Лист № ____ Раздела <u>2</u>	Всего листов раздела <u>2</u> : ____	Всего разделов: ____	Всего листов выписки: ____
14.09.2021 № 99/2021/417323609			
Кадастровый номер:		02:17:000000:956	

1.	Правообладатель (правообладатели):	1.246.	Хаматнурова Василя Зарафетдиновна
2.	Вид, номер и дата государственной регистрации права:	2.246.	Долевая собственность, № 02-04/130-04/230/004/2015-405/1 от 20.02.2015, 1/544
Ограничение прав и обременение объекта недвижимости:			
3.	3.246.1.	вид:	Аренда (в том числе, субаренда)
		дата государственной регистрации:	10.04.2015
		номер государственной регистрации:	02-04/130-04/230/006/2015-763/2
		срок, на который установлено ограничение прав и обременение объекта недвижимости:	с 10.04.2015 НА 25 ЛЕТ
		лицо, в пользу которого установлено ограничение прав и обременение объекта недвижимости:	Общество с ограниченной ответственностью сельскохозяйственное предприятие им. Ленина, ИНН: 0217995055
основание государственной регистрации:		'Договор аренды земельного участка, находящегося в общей (долевой) собственности граждан, при множественности лиц на стороне арендодателей' №б/н от 07.04.2015	

Государственный регистратор		ФГИС ЕГРН
полное наименование должности	подпись	инициалы, фамилия

М.П.

<b>Земельный участок</b>			
(вид объекта недвижимости)			
Лист № ____ Раздела <u>2</u>	Всего листов раздела <u>2</u> : ____	Всего разделов: ____	Всего листов выписки: ____
14.09.2021 № 99/2021/417323609			
Кадастровый номер:		02:17:000000:956	

1.	Правообладатель (правообладатели):	1.247.	Лукманова Альфия Хабраевна
2.	Вид, номер и дата государственной регистрации права:	2.247.	Долевая собственность, № 02-04/130-04/230/004/2015-333/1 от 20.02.2015, 1/544
Ограничение прав и обременение объекта недвижимости:			
3.	3.247.1.	вид:	Аренда (в том числе, субаренда)
		дата государственной регистрации:	10.04.2015
		номер государственной регистрации:	02-04/130-04/230/006/2015-763/2
		срок, на который установлено ограничение прав и обременение объекта недвижимости:	с 10.04.2015 НА 25 ЛЕТ
		лицо, в пользу которого установлено ограничение прав и обременение объекта недвижимости:	Общество с ограниченной ответственностью сельскохозяйственное предприятие им. Ленина, ИНН: 0217995055
основание государственной регистрации:		'Договор аренды земельного участка, находящегося в общей (долевой) собственности граждан, при множественности лиц на стороне арендодателей' №б/н от 07.04.2015	

Государственный регистратор		ФГИС ЕГРН
полное наименование должности	подпись	инициалы, фамилия

М.П.

<b>Земельный участок</b>			
(вид объекта недвижимости)			
Лист № ____ Раздела <u>2</u>	Всего листов раздела <u>2</u> : ____	Всего разделов: ____	Всего листов выписки: ____
14.09.2021 № 99/2021/417323609			
Кадастровый номер:		02:17:000000:956	

1.	Правообладатель (правообладатели):	1.248.	Гаффарова Рафида Бакировна
2.	Вид, номер и дата государственной регистрации права:	2.248.	Долевая собственность, № 02-04/130-04/230/004/2015-348/1 от 20.02.2015, 1/544
Ограничение прав и обременение объекта недвижимости:			
3.	3.248.1.	вид:	Аренда (в том числе, субаренда)
		дата государственной регистрации:	10.04.2015
		номер государственной регистрации:	02-04/130-04/230/006/2015-763/2
		срок, на который установлено ограничение прав и обременение объекта недвижимости:	с 10.04.2015 НА 25 ЛЕТ
		лицо, в пользу которого установлено ограничение прав и обременение объекта недвижимости:	Общество с ограниченной ответственностью сельскохозяйственное предприятие им. Ленина, ИНН: 0217995055
основание государственной регистрации:		'Договор аренды земельного участка, находящегося в общей (долевой) собственности граждан, при множественности лиц на стороне арендодателей' №б/н от 07.04.2015	

Государственный регистратор		ФГИС ЕГРН
полное наименование должности	подпись	инициалы, фамилия

М.П.

<b>Земельный участок</b>			
(вид объекта недвижимости)			
Лист № ____ Раздела <u>2</u>	Всего листов раздела <u>2</u> : ____	Всего разделов: ____	Всего листов выписки: ____
14.09.2021 № 99/2021/417323609			
Кадастровый номер:		02:17:000000:956	

1.	Правообладатель (правообладатели):	1.249.	Назмутдинова Халима Гилязовна
2.	Вид, номер и дата государственной регистрации права:	2.249.	Долевая собственность, № 02-04/130-04/230/004/2015-359/1 от 20.02.2015, 1/544
Ограничение прав и обременение объекта недвижимости:			
3.	3.249.1.	вид:	Аренда (в том числе, субаренда)
		дата государственной регистрации:	10.04.2015
		номер государственной регистрации:	02-04/130-04/230/006/2015-763/2
		срок, на который установлено ограничение прав и обременение объекта недвижимости:	с 10.04.2015 НА 25 ЛЕТ
		лицо, в пользу которого установлено ограничение прав и обременение объекта недвижимости:	Общество с ограниченной ответственностью сельскохозяйственное предприятие им. Ленина, ИНН: 0217995055
основание государственной регистрации:		'Договор аренды земельного участка, находящегося в общей (долевой) собственности граждан, при множественности лиц на стороне арендодателей' №б/н от 07.04.2015	

Государственный регистратор		ФГИС ЕГРН
полное наименование должности	подпись	инициалы, фамилия

М.П.

<b>Земельный участок</b>			
(вид объекта недвижимости)			
Лист № ____ Раздела <u>2</u>	Всего листов раздела <u>2</u> : ____	Всего разделов: ____	Всего листов выписки: ____
14.09.2021 № 99/2021/417323609			
Кадастровый номер:		02:17:000000:956	

1.	Правообладатель (правообладатели):	1.250.	Хаертдинов Сагит Габдуллович
2.	Вид, номер и дата государственной регистрации права:	2.250.	Долевая собственность, № 02-04/130-04/230/004/2015-314/1 от 20.02.2015, 1/544
Ограничение прав и обременение объекта недвижимости:			
3.	3.250.1.	вид:	Аренда (в том числе, субаренда)
		дата государственной регистрации:	10.04.2015
		номер государственной регистрации:	02-04/130-04/230/006/2015-763/2
		срок, на который установлено ограничение прав и обременение объекта недвижимости:	с 10.04.2015 НА 25 ЛЕТ
		лицо, в пользу которого установлено ограничение прав и обременение объекта недвижимости:	Общество с ограниченной ответственностью сельскохозяйственное предприятие им. Ленина, ИНН: 0217995055
основание государственной регистрации:		'Договор аренды земельного участка, находящегося в общей (долевой) собственности граждан, при множественности лиц на стороне арендодателей' №б/н от 07.04.2015	

Государственный регистратор		ФГИС ЕГРН
полное наименование должности	подпись	инициалы, фамилия

М.П.

<b>Земельный участок</b>			
(вид объекта недвижимости)			
Лист № ____ Раздела <u>2</u>	Всего листов раздела <u>2</u> : ____	Всего разделов: ____	Всего листов выписки: ____
14.09.2021 № 99/2021/417323609			
Кадастровый номер:		02:17:000000:956	

1.	Правообладатель (правообладатели):	1.251.	Муллаярова Маклюфа Салихязювна
2.	Вид, номер и дата государственной регистрации права:	2.251.	Долевая собственность, № 02-04/130-04/230/004/2015-295/1 от 20.02.2015, 1/544
Ограничение прав и обременение объекта недвижимости:			
3.	3.251.1.	вид:	Аренда (в том числе, субаренда)
		дата государственной регистрации:	10.04.2015
		номер государственной регистрации:	02-04/130-04/230/006/2015-763/2
		срок, на который установлено ограничение прав и обременение объекта недвижимости:	с 10.04.2015 НА 25 ЛЕТ
		лицо, в пользу которого установлено ограничение прав и обременение объекта недвижимости:	Общество с ограниченной ответственностью сельскохозяйственное предприятие им. Ленина, ИНН: 0217995055
основание государственной регистрации:		'Договор аренды земельного участка, находящегося в общей (долевой) собственности граждан, при множественности лиц на стороне арендодателей' №б/н от 07.04.2015	

Государственный регистратор		ФГИС ЕГРН
полное наименование должности	подпись	инициалы, фамилия

М.П.

<b>Земельный участок</b>			
(вид объекта недвижимости)			
Лист № ____ Раздела <u>2</u>	Всего листов раздела <u>2</u> : ____	Всего разделов: ____	Всего листов выписки: ____
14.09.2021 № 99/2021/417323609			
Кадастровый номер:		02:17:000000:956	

1.	Правообладатель (правообладатели):	1.252.	Шакиров Кавый Хусаинович
2.	Вид, номер и дата государственной регистрации права:	2.252.	Долевая собственность, № 02-04/130-04/230/004/2015-289/1 от 20.02.2015, 1/544
Ограничение прав и обременение объекта недвижимости:			
3.	3.252.1.	вид:	Аренда (в том числе, субаренда)
		дата государственной регистрации:	10.04.2015
		номер государственной регистрации:	02-04/130-04/230/006/2015-763/2
		срок, на который установлено ограничение прав и обременение объекта недвижимости:	с 10.04.2015 НА 25 ЛЕТ
		лицо, в пользу которого установлено ограничение прав и обременение объекта недвижимости:	Общество с ограниченной ответственностью сельскохозяйственное предприятие им. Ленина, ИНН: 0217995055
основание государственной регистрации:		'Договор аренды земельного участка, находящегося в общей (долевой) собственности граждан, при множественности лиц на стороне арендодателей' №б/н от 07.04.2015	

Государственный регистратор		ФГИС ЕГРН
полное наименование должности	подпись	инициалы, фамилия

М.П.

<b>Земельный участок</b>			
(вид объекта недвижимости)			
Лист № ____ Раздела <u>2</u>	Всего листов раздела <u>2</u> : ____	Всего разделов: ____	Всего листов выписки: ____
14.09.2021 № 99/2021/417323609			
Кадастровый номер:		02:17:000000:956	

1.	Правообладатель (правообладатели):	1.253.	Муллаяров Рафид Ахматзиевич
2.	Вид, номер и дата государственной регистрации права:	2.253.	Долевая собственность, № 02-04/130-04/230/004/2015-293/1 от 20.02.2015, 1/544
Ограничение прав и обременение объекта недвижимости:			
3.	3.253.1.	вид:	Аренда (в том числе, субаренда)
		дата государственной регистрации:	10.04.2015
		номер государственной регистрации:	02-04/130-04/230/006/2015-763/2
		срок, на который установлено ограничение прав и обременение объекта недвижимости:	с 10.04.2015 НА 25 ЛЕТ
		лицо, в пользу которого установлено ограничение прав и обременение объекта недвижимости:	Общество с ограниченной ответственностью сельскохозяйственное предприятие им. Ленина, ИНН: 0217995055
основание государственной регистрации:		'Договор аренды земельного участка, находящегося в общей (долевой) собственности граждан, при множественности лиц на стороне арендодателей' №б/н от 07.04.2015	

Государственный регистратор		ФГИС ЕГРН
полное наименование должности	подпись	инициалы, фамилия

М.П.

<b>Земельный участок</b>			
(вид объекта недвижимости)			
Лист № ____ Раздела <u>2</u>	Всего листов раздела <u>2</u> : ____	Всего разделов: ____	Всего листов выписки: ____
14.09.2021 № 99/2021/417323609			
Кадастровый номер:		02:17:000000:956	

1.	Правообладатель (правообладатели):	1.254.	Фазылова Рауза Нуриахматовна
2.	Вид, номер и дата государственной регистрации права:	2.254.	Долевая собственность, № 02-04/130-04/230/004/2015-300/1 от 20.02.2015, 1/544
Ограничение прав и обременение объекта недвижимости:			
3.	3.254.1.	вид:	Аренда (в том числе, субаренда)
		дата государственной регистрации:	10.04.2015
		номер государственной регистрации:	02-04/130-04/230/006/2015-763/2
		срок, на который установлено ограничение прав и обременение объекта недвижимости:	с 10.04.2015 НА 25 ЛЕТ
		лицо, в пользу которого установлено ограничение прав и обременение объекта недвижимости:	Общество с ограниченной ответственностью сельскохозяйственное предприятие им. Ленина, ИНН: 0217995055
основание государственной регистрации:		'Договор аренды земельного участка, находящегося в общей (долевой) собственности граждан, при множественности лиц на стороне арендодателей' №б/н от 07.04.2015	

Государственный регистратор		ФГИС ЕГРН
полное наименование должности	подпись	инициалы, фамилия

М.П.

<b>Земельный участок</b>			
(вид объекта недвижимости)			
Лист № ____ Раздела <u>2</u>	Всего листов раздела <u>2</u> : ____	Всего разделов: ____	Всего листов выписки: ____
14.09.2021 № 99/2021/417323609			
Кадастровый номер:		02:17:000000:956	

1.	Правообладатель (правообладатели):	1.255.	Шуварова Фания Закиевна
2.	Вид, номер и дата государственной регистрации права:	2.255.	Долевая собственность, № 02-04/130-04/230/004/2015-287/1 от 20.02.2015, 1/544
Ограничение прав и обременение объекта недвижимости:			
3.	3.255.1.	вид:	Аренда (в том числе, субаренда)
		дата государственной регистрации:	10.04.2015
		номер государственной регистрации:	02-04/130-04/230/006/2015-763/2
		срок, на который установлено ограничение прав и обременение объекта недвижимости:	с 10.04.2015 НА 25 ЛЕТ
		лицо, в пользу которого установлено ограничение прав и обременение объекта недвижимости:	Общество с ограниченной ответственностью сельскохозяйственное предприятие им. Ленина, ИНН: 0217995055
основание государственной регистрации:		'Договор аренды земельного участка, находящегося в общей (долевой) собственности граждан, при множественности лиц на стороне арендодателей' №б/н от 07.04.2015	

Государственный регистратор		ФГИС ЕГРН
полное наименование должности	подпись	инициалы, фамилия

М.П.



<b>Земельный участок</b>			
(вид объекта недвижимости)			
Лист № ____ Раздела <u>2</u>	Всего листов раздела <u>2</u> : ____	Всего разделов: ____	Всего листов выписки: ____
14.09.2021 № 99/2021/417323609			
Кадастровый номер:		02:17:000000:956	

1.	Правообладатель (правообладатели):	1.256.	Муллаяров Рафаэль Рашитович
2.	Вид, номер и дата государственной регистрации права:	2.256.	Долевая собственность, № 02-04/130-04/230/004/2015-302/1 от 20.02.2015, 1/544
Ограничение прав и обременение объекта недвижимости:			
3.	3.256.1.	вид:	Аренда (в том числе, субаренда)
		дата государственной регистрации:	10.04.2015
		номер государственной регистрации:	02-04/130-04/230/006/2015-763/2
		срок, на который установлено ограничение прав и обременение объекта недвижимости:	с 10.04.2015 НА 25 ЛЕТ
		лицо, в пользу которого установлено ограничение прав и обременение объекта недвижимости:	Общество с ограниченной ответственностью сельскохозяйственное предприятие им. Ленина, ИНН: 0217995055
основание государственной регистрации:		'Договор аренды земельного участка, находящегося в общей (долевой) собственности граждан, при множественности лиц на стороне арендодателей' №б/н от 07.04.2015	

Государственный регистратор		ФГИС ЕГРН
полное наименование должности	подпись	инициалы, фамилия

М.П.

<b>Земельный участок</b>			
(вид объекта недвижимости)			
Лист № ____ Раздела <u>2</u>	Всего листов раздела <u>2</u> : ____	Всего разделов: ____	Всего листов выписки: ____
14.09.2021 № 99/2021/417323609			
Кадастровый номер:		02:17:000000:956	

1.	Правообладатель (правообладатели):	1.257.	Хузина Фануза Шакировна
2.	Вид, номер и дата государственной регистрации права:	2.257.	Долевая собственность, № 02-04/130-04/230/004/2015-312/1 от 20.02.2015, 1/544
Ограничение прав и обременение объекта недвижимости:			
3.	3.257.1.	вид:	Аренда (в том числе, субаренда)
		дата государственной регистрации:	10.04.2015
		номер государственной регистрации:	02-04/130-04/230/006/2015-763/2
		срок, на который установлено ограничение прав и обременение объекта недвижимости:	с 10.04.2015 НА 25 ЛЕТ
		лицо, в пользу которого установлено ограничение прав и обременение объекта недвижимости:	Общество с ограниченной ответственностью сельскохозяйственное предприятие им. Ленина, ИНН: 0217995055
основание государственной регистрации:		'Договор аренды земельного участка, находящегося в общей (долевой) собственности граждан, при множественности лиц на стороне арендодателей' №б/н от 07.04.2015	

Государственный регистратор		ФГИС ЕГРН
полное наименование должности	подпись	инициалы, фамилия

М.П.

<b>Земельный участок</b>			
(вид объекта недвижимости)			
Лист № ____ Раздела <u>2</u>	Всего листов раздела <u>2</u> : ____	Всего разделов: ____	Всего листов выписки: ____
14.09.2021 № 99/2021/417323609			
Кадастровый номер:		02:17:000000:956	

1.	Правообладатель (правообладатели):	1.258.	Нуриахметов Ямур Нуриханович
2.	Вид, номер и дата государственной регистрации права:	2.258.	Долевая собственность, № 02-04/130-04/230/004/2015-308/1 от 20.02.2015, 1/544
Ограничение прав и обременение объекта недвижимости:			
3.	3.258.1.	вид:	Аренда (в том числе, субаренда)
		дата государственной регистрации:	10.04.2015
		номер государственной регистрации:	02-04/130-04/230/006/2015-763/2
		срок, на который установлено ограничение прав и обременение объекта недвижимости:	с 10.04.2015 НА 25 ЛЕТ
		лицо, в пользу которого установлено ограничение прав и обременение объекта недвижимости:	Общество с ограниченной ответственностью сельскохозяйственное предприятие им. Ленина, ИНН: 0217995055
основание государственной регистрации:		'Договор аренды земельного участка, находящегося в общей (долевой) собственности граждан, при множественности лиц на стороне арендодателей' №б/н от 07.04.2015	

Государственный регистратор		ФГИС ЕГРН
полное наименование должности	подпись	инициалы, фамилия

М.П.

<b>Земельный участок</b>			
(вид объекта недвижимости)			
Лист № ____ Раздела <u>2</u>	Всего листов раздела <u>2</u> : ____	Всего разделов: ____	Всего листов выписки: ____
14.09.2021 № 99/2021/417323609			
Кадастровый номер:		02:17:000000:956	

1.	Правообладатель (правообладатели):	1.259.	Фазылова Алманур Шагарисламовна
2.	Вид, номер и дата государственной регистрации права:	2.259.	Долевая собственность, № 02-04/130-04/230/004/2015-298/1 от 20.02.2015, 1/544
Ограничение прав и обременение объекта недвижимости:			
3.	3.259.1.	вид:	Аренда (в том числе, субаренда)
		дата государственной регистрации:	10.04.2015
		номер государственной регистрации:	02-04/130-04/230/006/2015-763/2
		срок, на который установлено ограничение прав и обременение объекта недвижимости:	с 10.04.2015 НА 25 ЛЕТ
		лицо, в пользу которого установлено ограничение прав и обременение объекта недвижимости:	Общество с ограниченной ответственностью сельскохозяйственное предприятие им. Ленина, ИНН: 0217995055
основание государственной регистрации:		'Договор аренды земельного участка, находящегося в общей (долевой) собственности граждан, при множественности лиц на стороне арендодателей' №б/н от 07.04.2015	

Государственный регистратор		ФГИС ЕГРН
полное наименование должности	подпись	инициалы, фамилия

М.П.

<b>Земельный участок</b>			
(вид объекта недвижимости)			
Лист № ____ Раздела <u>2</u>	Всего листов раздела <u>2</u> : ____	Всего разделов: ____	Всего листов выписки: ____
14.09.2021 № 99/2021/417323609			
Кадастровый номер:		02:17:000000:956	

1.	Правообладатель (правообладатели):	1.260.	Зарипов Фанави Гадельянович
2.	Вид, номер и дата государственной регистрации права:	2.260.	Долевая собственность, № 02-04/130-04/230/004/2015-581/1 от 24.02.2015, 1/544
Ограничение прав и обременение объекта недвижимости:			
3.	3.260.1.	вид:	Аренда (в том числе, субаренда)
		дата государственной регистрации:	10.04.2015
		номер государственной регистрации:	02-04/130-04/230/006/2015-763/2
		срок, на который установлено ограничение прав и обременение объекта недвижимости:	с 10.04.2015 НА 25 ЛЕТ
		лицо, в пользу которого установлено ограничение прав и обременение объекта недвижимости:	Общество с ограниченной ответственностью сельскохозяйственное предприятие им. Ленина, ИНН: 0217995055
основание государственной регистрации:		'Договор аренды земельного участка, находящегося в общей (долевой) собственности граждан, при множественности лиц на стороне арендодателей' №б/н от 07.04.2015	

Государственный регистратор		ФГИС ЕГРН
полное наименование должности	подпись	инициалы, фамилия

М.П.

<b>Земельный участок</b>			
(вид объекта недвижимости)			
Лист № ____ Раздела <u>2</u>	Всего листов раздела <u>2</u> : ____	Всего разделов: ____	Всего листов выписки: ____
14.09.2021 № 99/2021/417323609			
Кадастровый номер:		02:17:000000:956	

1.	Правообладатель (правообладатели):	1.261.	Фахертдинова Кифая Хатмулловна
2.	Вид, номер и дата государственной регистрации права:	2.261.	Долевая собственность, № 02-04/130-04/230/004/2015-588/1 от 24.02.2015, 1/544
Ограничение прав и обременение объекта недвижимости:			
3.	3.261.1.	вид:	Аренда (в том числе, субаренда)
		дата государственной регистрации:	10.04.2015
		номер государственной регистрации:	02-04/130-04/230/006/2015-763/2
		срок, на который установлено ограничение прав и обременение объекта недвижимости:	с 10.04.2015 НА 25 ЛЕТ
		лицо, в пользу которого установлено ограничение прав и обременение объекта недвижимости:	Общество с ограниченной ответственностью сельскохозяйственное предприятие им. Ленина, ИНН: 0217995055
основание государственной регистрации:		'Договор аренды земельного участка, находящегося в общей (долевой) собственности граждан, при множественности лиц на стороне арендодателей' №б/н от 07.04.2015	

Государственный регистратор		ФГИС ЕГРН
полное наименование должности	подпись	инициалы, фамилия

М.П.

<b>Земельный участок</b>			
(вид объекта недвижимости)			
Лист № ____ Раздела <u>2</u>	Всего листов раздела <u>2</u> : ____	Всего разделов: ____	Всего листов выписки: ____
14.09.2021 № 99/2021/417323609			
Кадастровый номер:		02:17:000000:956	

1.	Правообладатель (правообладатели):	1.262.	Фахергдинов Фаниль Ясавиевич
2.	Вид, номер и дата государственной регистрации права:	2.262.	Долевая собственность, № 02-04/130-04/230/004/2015-585/1 от 24.02.2015, 1/544
Ограничение прав и обременение объекта недвижимости:			
3.	3.262.1.	вид:	Аренда (в том числе, субаренда)
		дата государственной регистрации:	10.04.2015
		номер государственной регистрации:	02-04/130-04/230/006/2015-763/2
		срок, на который установлено ограничение прав и обременение объекта недвижимости:	с 10.04.2015 НА 25 ЛЕТ
		лицо, в пользу которого установлено ограничение прав и обременение объекта недвижимости:	Общество с ограниченной ответственностью сельскохозяйственное предприятие им. Ленина, ИНН: 0217995055
основание государственной регистрации:		'Договор аренды земельного участка, находящегося в общей (долевой) собственности граждан, при множественности лиц на стороне арендодателей' №б/н от 07.04.2015	

Государственный регистратор		ФГИС ЕГРН
полное наименование должности	подпись	инициалы, фамилия

М.П.

<b>Земельный участок</b>			
(вид объекта недвижимости)			
Лист № ____ Раздела <u>2</u>	Всего листов раздела <u>2</u> : ____	Всего разделов: ____	Всего листов выписки: ____
14.09.2021 № 99/2021/417323609			
Кадастровый номер:		02:17:000000:956	

1.	Правообладатель (правообладатели):	1.263.	Каримова Фагима Салиховна
2.	Вид, номер и дата государственной регистрации права:	2.263.	Долевая собственность, № 02-04/130-04/230/004/2015-579/1 от 24.02.2015, 1/544
Ограничение прав и обременение объекта недвижимости:			
3.	3.263.1.	вид:	Аренда (в том числе, субаренда)
		дата государственной регистрации:	10.04.2015
		номер государственной регистрации:	02-04/130-04/230/006/2015-763/2
		срок, на который установлено ограничение прав и обременение объекта недвижимости:	с 10.04.2015 НА 25 ЛЕТ
		лицо, в пользу которого установлено ограничение прав и обременение объекта недвижимости:	Общество с ограниченной ответственностью сельскохозяйственное предприятие им. Ленина, ИНН: 0217995055
основание государственной регистрации:		'Договор аренды земельного участка, находящегося в общей (долевой) собственности граждан, при множественности лиц на стороне арендодателей' №б/н от 07.04.2015	

Государственный регистратор		ФГИС ЕГРН
полное наименование должности	подпись	инициалы, фамилия

М.П.

<b>Земельный участок</b>			
(вид объекта недвижимости)			
Лист № ____ Раздела <u>2</u>	Всего листов раздела <u>2</u> : ____	Всего разделов: ____	Всего листов выписки: ____
14.09.2021 № 99/2021/417323609			
Кадастровый номер:		02:17:000000:956	

1.	Правообладатель (правообладатели):	1.264.	Мугаллимов Фаметдин Мугелтдинович
2.	Вид, номер и дата государственной регистрации права:	2.264.	Долевая собственность, № 02-04/130-04/230/004/2015-574/1 от 24.02.2015, 1/544
Ограничение прав и обременение объекта недвижимости:			
3.	3.264.1.	вид:	Аренда (в том числе, субаренда)
		дата государственной регистрации:	10.04.2015
		номер государственной регистрации:	02-04/130-04/230/006/2015-763/2
		срок, на который установлено ограничение прав и обременение объекта недвижимости:	с 10.04.2015 НА 25 ЛЕТ
		лицо, в пользу которого установлено ограничение прав и обременение объекта недвижимости:	Общество с ограниченной ответственностью сельскохозяйственное предприятие им. Ленина, ИНН: 0217995055
основание государственной регистрации:		'Договор аренды земельного участка, находящегося в общей (долевой) собственности граждан, при множественности лиц на стороне арендодателей' №б/н от 07.04.2015	

Государственный регистратор		ФГИС ЕГРН
полное наименование должности	подпись	инициалы, фамилия

М.П.

<b>Земельный участок</b>			
(вид объекта недвижимости)			
Лист № ____ Раздела <u>2</u>	Всего листов раздела <u>2</u> : ____	Всего разделов: ____	Всего листов выписки: ____
14.09.2021 № 99/2021/417323609			
Кадастровый номер:		02:17:000000:956	

1.	Правообладатель (правообладатели):	1.265.	Сарваева Закия Маликовна
2.	Вид, номер и дата государственной регистрации права:	2.265.	Долевая собственность, № 02-04/130-04/230/004/2015-479/1 от 24.02.2015, 1/544
Ограничение прав и обременение объекта недвижимости:			
3.	3.265.1.	вид:	Аренда (в том числе, субаренда)
		дата государственной регистрации:	10.04.2015
		номер государственной регистрации:	02-04/130-04/230/006/2015-763/2
		срок, на который установлено ограничение прав и обременение объекта недвижимости:	с 10.04.2015 НА 25 ЛЕТ
		лицо, в пользу которого установлено ограничение прав и обременение объекта недвижимости:	Общество с ограниченной ответственностью сельскохозяйственное предприятие им. Ленина, ИНН: 0217995055
основание государственной регистрации:		'Договор аренды земельного участка, находящегося в общей (долевой) собственности граждан, при множественности лиц на стороне арендодателей' №б/н от 07.04.2015	

Государственный регистратор		ФГИС ЕГРН
полное наименование должности	подпись	инициалы, фамилия

М.П.

<b>Земельный участок</b>			
(вид объекта недвижимости)			
Лист № ____ Раздела <u>2</u>	Всего листов раздела <u>2</u> : ____	Всего разделов: ____	Всего листов выписки: ____
14.09.2021 № 99/2021/417323609			
Кадастровый номер:		02:17:000000:956	

1.	Правообладатель (правообладатели):	1.266.	Султанова Наиля Хатмуллиновна
2.	Вид, номер и дата государственной регистрации права:	2.266.	Долевая собственность, № 02-04/130-04/230/004/2015-446/1 от 24.02.2015, 1/544
Ограничение прав и обременение объекта недвижимости:			
3.	3.266.1.	вид:	Аренда (в том числе, субаренда)
		дата государственной регистрации:	10.04.2015
		номер государственной регистрации:	02-04/130-04/230/006/2015-763/2
		срок, на который установлено ограничение прав и обременение объекта недвижимости:	с 10.04.2015 НА 25 ЛЕТ
		лицо, в пользу которого установлено ограничение прав и обременение объекта недвижимости:	Общество с ограниченной ответственностью сельскохозяйственное предприятие им. Ленина, ИНН: 0217995055
основание государственной регистрации:		'Договор аренды земельного участка, находящегося в общей (долевой) собственности граждан, при множественности лиц на стороне арендодателей' №б/н от 07.04.2015	

Государственный регистратор		ФГИС ЕГРН
полное наименование должности	подпись	инициалы, фамилия

М.П.

<b>Земельный участок</b>			
(вид объекта недвижимости)			
Лист № ____ Раздела <u>2</u>	Всего листов раздела <u>2</u> : ____	Всего разделов: ____	Всего листов выписки: ____
14.09.2021 № 99/2021/417323609			
Кадастровый номер:		02:17:000000:956	

1.	Правообладатель (правообладатели):	1.267.	Янгирова Рашида Хаматнуровна
2.	Вид, номер и дата государственной регистрации права:	2.267.	Долевая собственность, № 02-04/130-04/230/004/2015-525/1 от 24.02.2015, 1/544
Ограничение прав и обременение объекта недвижимости:			
3.	3.267.1.	вид:	Аренда (в том числе, субаренда)
		дата государственной регистрации:	10.04.2015
		номер государственной регистрации:	02-04/130-04/230/006/2015-763/2
		срок, на который установлено ограничение прав и обременение объекта недвижимости:	с 10.04.2015 НА 25 ЛЕТ
		лицо, в пользу которого установлено ограничение прав и обременение объекта недвижимости:	Общество с ограниченной ответственностью сельскохозяйственное предприятие им. Ленина, ИНН: 0217995055
основание государственной регистрации:		'Договор аренды земельного участка, находящегося в общей (долевой) собственности граждан, при множественности лиц на стороне арендодателей' №б/н от 07.04.2015	

Государственный регистратор		ФГИС ЕГРН
полное наименование должности	подпись	инициалы, фамилия

М.П.

<b>Земельный участок</b>			
(вид объекта недвижимости)			
Лист № ____ Раздела <u>2</u>	Всего листов раздела <u>2</u> : ____	Всего разделов: ____	Всего листов выписки: ____
14.09.2021 № 99/2021/417323609			
Кадастровый номер:		02:17:000000:956	

1.	Правообладатель (правообладатели):	1.268.	Латыпова Танзиля Хузиевна
2.	Вид, номер и дата государственной регистрации права:	2.268.	Долевая собственность, № 02-04/130-04/230/004/2015-492/1 от 24.02.2015, 1/544
Ограничение прав и обременение объекта недвижимости:			
3.	3.268.1.	вид:	Аренда (в том числе, субаренда)
		дата государственной регистрации:	10.04.2015
		номер государственной регистрации:	02-04/130-04/230/006/2015-763/2
		срок, на который установлено ограничение прав и обременение объекта недвижимости:	с 10.04.2015 НА 25 ЛЕТ
		лицо, в пользу которого установлено ограничение прав и обременение объекта недвижимости:	Общество с ограниченной ответственностью сельскохозяйственное предприятие им. Ленина, ИНН: 0217995055
основание государственной регистрации:		'Договор аренды земельного участка, находящегося в общей (долевой) собственности граждан, при множественности лиц на стороне арендодателей' №б/н от 07.04.2015	

Государственный регистратор		ФГИС ЕГРН
полное наименование должности	подпись	инициалы, фамилия

М.П.

<b>Земельный участок</b>			
(вид объекта недвижимости)			
Лист № ____ Раздела <u>2</u>	Всего листов раздела <u>2</u> : ____	Всего разделов: ____	Всего листов выписки: ____
14.09.2021 № 99/2021/417323609			
Кадастровый номер:		02:17:000000:956	

1.	Правообладатель (правообладатели):	1.269.	Султанов Назиф Муллаянович
2.	Вид, номер и дата государственной регистрации права:	2.269.	Долевая собственность, № 02-04/130-04/230/004/2015-442/1 от 24.02.2015, 1/544
Ограничение прав и обременение объекта недвижимости:			
3.	3.269.1.	вид:	Аренда (в том числе, субаренда)
		дата государственной регистрации:	10.04.2015
		номер государственной регистрации:	02-04/130-04/230/006/2015-763/2
		срок, на который установлено ограничение прав и обременение объекта недвижимости:	с 10.04.2015 НА 25 ЛЕТ
		лицо, в пользу которого установлено ограничение прав и обременение объекта недвижимости:	Общество с ограниченной ответственностью сельскохозяйственное предприятие им. Ленина, ИНН: 0217995055
основание государственной регистрации:		'Договор аренды земельного участка, находящегося в общей (долевой) собственности граждан, при множественности лиц на стороне арендодателей' №б/н от 07.04.2015	

Государственный регистратор		ФГИС ЕГРН
полное наименование должности	подпись	инициалы, фамилия

М.П.

<b>Земельный участок</b>			
(вид объекта недвижимости)			
Лист № ____ Раздела <u>2</u>	Всего листов раздела <u>2</u> : ____	Всего разделов: ____	Всего листов выписки: ____
14.09.2021 № 99/2021/417323609			
Кадастровый номер:		02:17:000000:956	

1.	Правообладатель (правообладатели):	1.270.	Ситдикова Муршида Кашаповна
2.	Вид, номер и дата государственной регистрации права:	2.270.	Долевая собственность, № 02-04/130-04/230/004/2015-455/1 от 24.02.2015, 1/544
Ограничение прав и обременение объекта недвижимости:			
3.	3.270.1.	вид:	Аренда (в том числе, субаренда)
		дата государственной регистрации:	10.04.2015
		номер государственной регистрации:	02-04/130-04/230/006/2015-763/2
		срок, на который установлено ограничение прав и обременение объекта недвижимости:	с 10.04.2015 НА 25 ЛЕТ
		лицо, в пользу которого установлено ограничение прав и обременение объекта недвижимости:	Общество с ограниченной ответственностью сельскохозяйственное предприятие им. Ленина, ИНН: 0217995055
основание государственной регистрации:		'Договор аренды земельного участка, находящегося в общей (долевой) собственности граждан, при множественности лиц на стороне арендодателей' №б/н от 07.04.2015	

Государственный регистратор		ФГИС ЕГРН
полное наименование должности	подпись	инициалы, фамилия

М.П.

<b>Земельный участок</b>			
(вид объекта недвижимости)			
Лист № ____ Раздела <u>2</u>	Всего листов раздела <u>2</u> : ____	Всего разделов: ____	Всего листов выписки: ____
14.09.2021 № 99/2021/417323609			
Кадастровый номер:		02:17:000000:956	

1.	Правообладатель (правообладатели):	1.271.	Сарваева Фатима Хафизовна
2.	Вид, номер и дата государственной регистрации права:	2.271.	Долевая собственность, № 02-04/130-04/230/004/2015-452/1 от 24.02.2015, 1/544
Ограничение прав и обременение объекта недвижимости:			
3.	3.271.1.	вид:	Аренда (в том числе, субаренда)
		дата государственной регистрации:	10.04.2015
		номер государственной регистрации:	02-04/130-04/230/006/2015-763/2
		срок, на который установлено ограничение прав и обременение объекта недвижимости:	с 10.04.2015 НА 25 ЛЕТ
		лицо, в пользу которого установлено ограничение прав и обременение объекта недвижимости:	Общество с ограниченной ответственностью сельскохозяйственное предприятие им. Ленина, ИНН: 0217995055
основание государственной регистрации:		'Договор аренды земельного участка, находящегося в общей (долевой) собственности граждан, при множественности лиц на стороне арендодателей' №б/н от 07.04.2015	

Государственный регистратор		ФГИС ЕГРН
полное наименование должности	подпись	инициалы, фамилия

М.П.



<b>Земельный участок</b>			
(вид объекта недвижимости)			
Лист № ____ Раздела <u>2</u>	Всего листов раздела <u>2</u> : ____	Всего разделов: ____	Всего листов выписки: ____
14.09.2021 № 99/2021/417323609			
Кадастровый номер:		02:17:000000:956	

1.	Правообладатель (правообладатели):	1.272.	Мугаллимова Альмира Сафаровна
2.	Вид, номер и дата государственной регистрации права:	2.272.	Долевая собственность, № 02-04/130-04/230/004/2015-520/1 от 24.02.2015, 1/544
Ограничение прав и обременение объекта недвижимости:			
3.	3.272.1.	вид:	Аренда (в том числе, субаренда)
		дата государственной регистрации:	10.04.2015
		номер государственной регистрации:	02-04/130-04/230/006/2015-763/2
		срок, на который установлено ограничение прав и обременение объекта недвижимости:	с 10.04.2015 НА 25 ЛЕТ
		лицо, в пользу которого установлено ограничение прав и обременение объекта недвижимости:	Общество с ограниченной ответственностью сельскохозяйственное предприятие им. Ленина, ИНН: 0217995055
основание государственной регистрации:		'Договор аренды земельного участка, находящегося в общей (долевой) собственности граждан, при множественности лиц на стороне арендодателей' №б/н от 07.04.2015	

Государственный регистратор		ФГИС ЕГРН
полное наименование должности	подпись	инициалы, фамилия

М.П.

<b>Земельный участок</b>			
(вид объекта недвижимости)			
Лист № ____ Раздела <u>2</u>	Всего листов раздела <u>2</u> : ____	Всего разделов: ____	Всего листов выписки: ____
14.09.2021 № 99/2021/417323609			
Кадастровый номер:		02:17:000000:956	

1.	Правообладатель (правообладатели):	1.273.	Файзова Нагира Шайхимансуровна
2.	Вид, номер и дата государственной регистрации права:	2.273.	Долевая собственность, № 02-04/130-04/230/004/2015-571/1 от 24.02.2015, 1/544
Ограничение прав и обременение объекта недвижимости:			
3.	3.273.1.	вид:	Аренда (в том числе, субаренда)
		дата государственной регистрации:	10.04.2015
		номер государственной регистрации:	02-04/130-04/230/006/2015-763/2
		срок, на который установлено ограничение прав и обременение объекта недвижимости:	с 10.04.2015 НА 25 ЛЕТ
		лицо, в пользу которого установлено ограничение прав и обременение объекта недвижимости:	Общество с ограниченной ответственностью сельскохозяйственное предприятие им. Ленина, ИНН: 0217995055
основание государственной регистрации:		'Договор аренды земельного участка, находящегося в общей (долевой) собственности граждан, при множественности лиц на стороне арендодателей' №б/н от 07.04.2015	

Государственный регистратор		ФГИС ЕГРН
полное наименование должности	подпись	инициалы, фамилия

М.П.

<b>Земельный участок</b>			
(вид объекта недвижимости)			
Лист № ____ Раздела <u>2</u>	Всего листов раздела <u>2</u> : ____	Всего разделов: ____	Всего листов выписки: ____
14.09.2021 № 99/2021/417323609			
Кадастровый номер:		02:17:000000:956	

1.	Правообладатель (правообладатели):	1.274.	Ибрагимова Замфира Сахиповна
2.	Вид, номер и дата государственной регистрации права:	2.274.	Долевая собственность, № 02-04/130-04/230/004/2015-440/1 от 24.02.2015, 1/544
Ограничение прав и обременение объекта недвижимости:			
3.	3.274.1.	вид:	Аренда (в том числе, субаренда)
		дата государственной регистрации:	10.04.2015
		номер государственной регистрации:	02-04/130-04/230/006/2015-763/2
		срок, на который установлено ограничение прав и обременение объекта недвижимости:	с 10.04.2015 НА 25 ЛЕТ
		лицо, в пользу которого установлено ограничение прав и обременение объекта недвижимости:	Общество с ограниченной ответственностью сельскохозяйственное предприятие им. Ленина, ИНН: 0217995055
основание государственной регистрации:		'Договор аренды земельного участка, находящегося в общей (долевой) собственности граждан, при множественности лиц на стороне арендодателей' №б/н от 07.04.2015	

Государственный регистратор		ФГИС ЕГРН
полное наименование должности	подпись	инициалы, фамилия

М.П.

<b>Земельный участок</b>			
(вид объекта недвижимости)			
Лист № ____ Раздела <u>2</u>	Всего листов раздела <u>2</u> : ____	Всего разделов: ____	Всего листов выписки: ____
14.09.2021 № 99/2021/417323609			
Кадастровый номер:		02:17:000000:956	

1.	Правообладатель (правообладатели):	1.275.	Хакимова Рушания Римовна
2.	Вид, номер и дата государственной регистрации права:	2.275.	Долевая собственность, № 02-04/130-04/230/004/2015-468/1 от 24.02.2015, 1/544
Ограничение прав и обременение объекта недвижимости:			
3.	3.275.1.	вид:	Аренда (в том числе, субаренда)
		дата государственной регистрации:	10.04.2015
		номер государственной регистрации:	02-04/130-04/230/006/2015-763/2
		срок, на который установлено ограничение прав и обременение объекта недвижимости:	с 10.04.2015 НА 25 ЛЕТ
		лицо, в пользу которого установлено ограничение прав и обременение объекта недвижимости:	Общество с ограниченной ответственностью сельскохозяйственное предприятие им. Ленина, ИНН: 0217995055
основание государственной регистрации:		'Договор аренды земельного участка, находящегося в общей (долевой) собственности граждан, при множественности лиц на стороне арендодателей' №б/н от 07.04.2015	

Государственный регистратор		ФГИС ЕГРН
полное наименование должности	подпись	инициалы, фамилия

М.П.

<b>Земельный участок</b>			
(вид объекта недвижимости)			
Лист № ____ Раздела <u>2</u>	Всего листов раздела <u>2</u> : ____	Всего разделов: ____	Всего листов выписки: ____
14.09.2021 № 99/2021/417323609			
Кадастровый номер:		02:17:000000:956	

1.	Правообладатель (правообладатели):	1.276.	Якупова Алия Закиевна
2.	Вид, номер и дата государственной регистрации права:	2.276.	Долевая собственность, № 02-04/130-04/230/004/2015-498/1 от 24.02.2015, 1/544
Ограничение прав и обременение объекта недвижимости:			
3.	3.276.1.	вид:	Аренда (в том числе, субаренда)
		дата государственной регистрации:	10.04.2015
		номер государственной регистрации:	02-04/130-04/230/006/2015-763/2
		срок, на который установлено ограничение прав и обременение объекта недвижимости:	с 10.04.2015 НА 25 ЛЕТ
		лицо, в пользу которого установлено ограничение прав и обременение объекта недвижимости:	Общество с ограниченной ответственностью сельскохозяйственное предприятие им. Ленина, ИНН: 0217995055
основание государственной регистрации:		'Договор аренды земельного участка, находящегося в общей (долевой) собственности граждан, при множественности лиц на стороне арендодателей' №б/н от 07.04.2015	

Государственный регистратор		ФГИС ЕГРН
полное наименование должности	подпись	инициалы, фамилия

М.П.

<b>Земельный участок</b>			
(вид объекта недвижимости)			
Лист № ____ Раздела <u>2</u>	Всего листов раздела <u>2</u> : ____	Всего разделов: ____	Всего листов выписки: ____
14.09.2021 № 99/2021/417323609			
Кадастровый номер:		02:17:000000:956	

1.	Правообладатель (правообладатели):	1.277.	Сарваев Шамсетдин Фархетдинович
2.	Вид, номер и дата государственной регистрации права:	2.277.	Долевая собственность, № 02-04/130-04/230/004/2015-449/1 от 24.02.2015, 1/544
Ограничение прав и обременение объекта недвижимости:			
3.	3.277.1.	вид:	Аренда (в том числе, субаренда)
		дата государственной регистрации:	10.04.2015
		номер государственной регистрации:	02-04/130-04/230/006/2015-763/2
		срок, на который установлено ограничение прав и обременение объекта недвижимости:	с 10.04.2015 НА 25 ЛЕТ
		лицо, в пользу которого установлено ограничение прав и обременение объекта недвижимости:	Общество с ограниченной ответственностью сельскохозяйственное предприятие им. Ленина, ИНН: 0217995055
основание государственной регистрации:		'Договор аренды земельного участка, находящегося в общей (долевой) собственности граждан, при множественности лиц на стороне арендодателей' №б/н от 07.04.2015	

Государственный регистратор		ФГИС ЕГРН
полное наименование должности	подпись	инициалы, фамилия

М.П.

<b>Земельный участок</b>			
(вид объекта недвижимости)			
Лист № ____ Раздела <u>2</u>	Всего листов раздела <u>2</u> : ____	Всего разделов: ____	Всего листов выписки: ____
14.09.2021 № 99/2021/417323609			
Кадастровый номер:		02:17:000000:956	

1.	Правообладатель (правообладатели):	1.278.	Газетдинова Рафида Зиннаговна
2.	Вид, номер и дата государственной регистрации права:	2.278.	Долевая собственность, № 02-04/130-04/230/004/2015-504/1 от 24.02.2015, 1/544
Ограничение прав и обременение объекта недвижимости:			
3.	3.278.1.	вид:	Аренда (в том числе, субаренда)
		дата государственной регистрации:	10.04.2015
		номер государственной регистрации:	02-04/130-04/230/006/2015-763/2
		срок, на который установлено ограничение прав и обременение объекта недвижимости:	с 10.04.2015 НА 25 ЛЕТ
		лицо, в пользу которого установлено ограничение прав и обременение объекта недвижимости:	Общество с ограниченной ответственностью сельскохозяйственное предприятие им. Ленина, ИНН: 0217995055
	основание государственной регистрации:	'Договор аренды земельного участка, находящегося в общей (долевой) собственности граждан, при множественности лиц на стороне арендодателей' №б/н от 07.04.2015	

Государственный регистратор		ФГИС ЕГРН
полное наименование должности	подпись	инициалы, фамилия

М.П.

<b>Земельный участок</b>			
(вид объекта недвижимости)			
Лист № ____ Раздела <u>2</u>	Всего листов раздела <u>2</u> : ____	Всего разделов: ____	Всего листов выписки: ____
14.09.2021 № 99/2021/417323609			
Кадастровый номер:		02:17:000000:956	

1.	Правообладатель (правообладатели):	1.279.	Фаюршина Гульфина Ризовна
2.	Вид, номер и дата государственной регистрации права:	2.279.	Долевая собственность, № 02-04/130-04/230/004/2015-713/1 от 25.02.2015, 1/544
Ограничение прав и обременение объекта недвижимости:			
3.	3.279.1.	вид:	Аренда (в том числе, субаренда)
		дата государственной регистрации:	10.04.2015
		номер государственной регистрации:	02-04/130-04/230/006/2015-763/2
		срок, на который установлено ограничение прав и обременение объекта недвижимости:	с 10.04.2015 НА 25 ЛЕТ
		лицо, в пользу которого установлено ограничение прав и обременение объекта недвижимости:	Общество с ограниченной ответственностью сельскохозяйственное предприятие им. Ленина, ИНН: 0217995055
	основание государственной регистрации:	'Договор аренды земельного участка, находящегося в общей (долевой) собственности граждан, при множественности лиц на стороне арендодателей' №б/н от 07.04.2015	

Государственный регистратор		ФГИС ЕГРН
полное наименование должности	подпись	инициалы, фамилия

М.П.

<b>Земельный участок</b>			
(вид объекта недвижимости)			
Лист № ____ Раздела <u>2</u>	Всего листов раздела <u>2</u> : ____	Всего разделов: ____	Всего листов выписки: ____
14.09.2021 № 99/2021/417323609			
Кадастровый номер:		02:17:000000:956	

1.	Правообладатель (правообладатели):	1.280.	Нафикова Гульназ Фенуновна
2.	Вид, номер и дата государственной регистрации права:	2.280.	Долевая собственность, № 02-04/130-04/230/004/2015-715/1 от 25.02.2015, 1/544
Ограничение прав и обременение объекта недвижимости:			
3.	3.280.1.	вид:	Аренда (в том числе, субаренда)
		дата государственной регистрации:	10.04.2015
		номер государственной регистрации:	02-04/130-04/230/006/2015-763/2
		срок, на который установлено ограничение прав и обременение объекта недвижимости:	с 10.04.2015 НА 25 ЛЕТ
		лицо, в пользу которого установлено ограничение прав и обременение объекта недвижимости:	Общество с ограниченной ответственностью сельскохозяйственное предприятие им. Ленина, ИНН: 0217995055
основание государственной регистрации:		'Договор аренды земельного участка, находящегося в общей (долевой) собственности граждан, при множественности лиц на стороне арендодателей' №б/н от 07.04.2015	

Государственный регистратор		ФГИС ЕГРН
полное наименование должности	подпись	инициалы, фамилия

М.П.

<b>Земельный участок</b>			
(вид объекта недвижимости)			
Лист № ____ Раздела <u>2</u>	Всего листов раздела <u>2</u> : ____	Всего разделов: ____	Всего листов выписки: ____
14.09.2021 № 99/2021/417323609			
Кадастровый номер:		02:17:000000:956	

1.	Правообладатель (правообладатели):	1.281.	Султанова Альмира Рависовна
2.	Вид, номер и дата государственной регистрации права:	2.281.	Долевая собственность, № 02-04/130-04/230/004/2015-722/1 от 25.02.2015, 1/544
Ограничение прав и обременение объекта недвижимости:			
3.	3.281.1.	вид:	Аренда (в том числе, субаренда)
		дата государственной регистрации:	10.04.2015
		номер государственной регистрации:	02-04/130-04/230/006/2015-763/2
		срок, на который установлено ограничение прав и обременение объекта недвижимости:	с 10.04.2015 НА 25 ЛЕТ
		лицо, в пользу которого установлено ограничение прав и обременение объекта недвижимости:	Общество с ограниченной ответственностью сельскохозяйственное предприятие им. Ленина, ИНН: 0217995055
основание государственной регистрации:		'Договор аренды земельного участка, находящегося в общей (долевой) собственности граждан, при множественности лиц на стороне арендодателей' №б/н от 07.04.2015	

Государственный регистратор		ФГИС ЕГРН
полное наименование должности	подпись	инициалы, фамилия

М.П.

<b>Земельный участок</b>			
(вид объекта недвижимости)			
Лист № ____ Раздела <u>2</u>	Всего листов раздела <u>2</u> : ____	Всего разделов: ____	Всего листов выписки: ____
14.09.2021 № 99/2021/417323609			
Кадастровый номер:		02:17:000000:956	

1.	Правообладатель (правообладатели):	1.282.	Халиуллина Райса Муллануровна
2.	Вид, номер и дата государственной регистрации права:	2.282.	Долевая собственность, № 02-04/130-04/230/004/2015-703/1 от 25.02.2015, 1/544
Ограничение прав и обременение объекта недвижимости:			
3.	3.282.1.	вид:	Аренда (в том числе, субаренда)
		дата государственной регистрации:	10.04.2015
		номер государственной регистрации:	02-04/130-04/230/006/2015-763/2
		срок, на который установлено ограничение прав и обременение объекта недвижимости:	с 10.04.2015 НА 25 ЛЕТ
		лицо, в пользу которого установлено ограничение прав и обременение объекта недвижимости:	Общество с ограниченной ответственностью сельскохозяйственное предприятие им. Ленина, ИНН: 0217995055
основание государственной регистрации:		'Договор аренды земельного участка, находящегося в общей (долевой) собственности граждан, при множественности лиц на стороне арендодателей' №б/н от 07.04.2015	

Государственный регистратор		ФГИС ЕГРН
полное наименование должности	подпись	инициалы, фамилия

М.П.

<b>Земельный участок</b>			
(вид объекта недвижимости)			
Лист № ____ Раздела <u>2</u>	Всего листов раздела <u>2</u> : ____	Всего разделов: ____	Всего листов выписки: ____
14.09.2021 № 99/2021/417323609			
Кадастровый номер:		02:17:000000:956	

1.	Правообладатель (правообладатели):	1.283.	Гараев Ахнаф Исламович
2.	Вид, номер и дата государственной регистрации права:	2.283.	Долевая собственность, № 02-04/130-04/230/004/2015-709/1 от 25.02.2015, 1/544
Ограничение прав и обременение объекта недвижимости:			
3.	3.283.1.	вид:	Аренда (в том числе, субаренда)
		дата государственной регистрации:	10.04.2015
		номер государственной регистрации:	02-04/130-04/230/006/2015-763/2
		срок, на который установлено ограничение прав и обременение объекта недвижимости:	с 10.04.2015 НА 25 ЛЕТ
		лицо, в пользу которого установлено ограничение прав и обременение объекта недвижимости:	Общество с ограниченной ответственностью сельскохозяйственное предприятие им. Ленина, ИНН: 0217995055
основание государственной регистрации:		'Договор аренды земельного участка, находящегося в общей (долевой) собственности граждан, при множественности лиц на стороне арендодателей' №б/н от 07.04.2015	

Государственный регистратор		ФГИС ЕГРН
полное наименование должности	подпись	инициалы, фамилия

М.П.

<b>Земельный участок</b>			
(вид объекта недвижимости)			
Лист № ____ Раздела <u>2</u>	Всего листов раздела <u>2</u> : ____	Всего разделов: ____	Всего листов выписки: ____
14.09.2021 № 99/2021/417323609			
Кадастровый номер:		02:17:000000:956	

1.	Правообладатель (правообладатели):	1.284.	Гараева Дамира Нурлиевна
2.	Вид, номер и дата государственной регистрации права:	2.284.	Долевая собственность, № 02-04/130-04/230/004/2015-720/1 от 25.02.2015, 1/544
Ограничение прав и обременение объекта недвижимости:			
3.	3.284.1.	вид:	Аренда (в том числе, субаренда)
		дата государственной регистрации:	10.04.2015
		номер государственной регистрации:	02-04/130-04/230/006/2015-763/2
		срок, на который установлено ограничение прав и обременение объекта недвижимости:	с 10.04.2015 НА 25 ЛЕТ
		лицо, в пользу которого установлено ограничение прав и обременение объекта недвижимости:	Общество с ограниченной ответственностью сельскохозяйственное предприятие им. Ленина, ИНН: 0217995055
основание государственной регистрации:		'Договор аренды земельного участка, находящегося в общей (долевой) собственности граждан, при множественности лиц на стороне арендодателей' №б/н от 07.04.2015	

Государственный регистратор		ФГИС ЕГРН
полное наименование должности	подпись	инициалы, фамилия

М.П.

<b>Земельный участок</b>			
(вид объекта недвижимости)			
Лист № ____ Раздела <u>2</u>	Всего листов раздела <u>2</u> : ____	Всего разделов: ____	Всего листов выписки: ____
14.09.2021 № 99/2021/417323609			
Кадастровый номер:		02:17:000000:956	

1.	Правообладатель (правообладатели):	1.285.	Фаюршин Фарит Нурлыгаянович
2.	Вид, номер и дата государственной регистрации права:	2.285.	Долевая собственность, № 02-04/130-04/230/004/2015-711/1 от 25.02.2015, 1/544
Ограничение прав и обременение объекта недвижимости:			
3.	3.285.1.	вид:	Аренда (в том числе, субаренда)
		дата государственной регистрации:	10.04.2015
		номер государственной регистрации:	02-04/130-04/230/006/2015-763/2
		срок, на который установлено ограничение прав и обременение объекта недвижимости:	с 10.04.2015 НА 25 ЛЕТ
		лицо, в пользу которого установлено ограничение прав и обременение объекта недвижимости:	Общество с ограниченной ответственностью сельскохозяйственное предприятие им. Ленина, ИНН: 0217995055
основание государственной регистрации:		'Договор аренды земельного участка, находящегося в общей (долевой) собственности граждан, при множественности лиц на стороне арендодателей' №б/н от 07.04.2015	

Государственный регистратор		ФГИС ЕГРН
полное наименование должности	подпись	инициалы, фамилия

М.П.

<b>Земельный участок</b>			
(вид объекта недвижимости)			
Лист № <u>    </u> Раздела <u> 2 </u>	Всего листов раздела <u> 2 </u> : <u>    </u>	Всего разделов: <u>    </u>	Всего листов выписки: <u>    </u>
14.09.2021 № 99/2021/417323609			
Кадастровый номер:		02:17:000000:956	

1.	Правообладатель (правообладатели):	1.286.	Сарваева Гульнара Абзалтдиновна
2.	Вид, номер и дата государственной регистрации права:	2.286.	Долевая собственность, № 02-04/130-04/230/004/2015-707/1 от 25.02.2015, 1/544
Ограничение прав и обременение объекта недвижимости:			
3.	3.286.1.	вид:	Аренда (в том числе, субаренда)
		дата государственной регистрации:	10.04.2015
		номер государственной регистрации:	02-04/130-04/230/006/2015-763/2
		срок, на который установлено ограничение прав и обременение объекта недвижимости:	с 10.04.2015 НА 25 ЛЕТ
		лицо, в пользу которого установлено ограничение прав и обременение объекта недвижимости:	Общество с ограниченной ответственностью сельскохозяйственное предприятие им. Ленина, ИНН: 0217995055
основание государственной регистрации:		'Договор аренды земельного участка, находящегося в общей (долевой) собственности граждан, при множественности лиц на стороне арендодателей' №б/н от 07.04.2015	

Государственный регистратор		ФГИС ЕГРН
полное наименование должности	подпись	инициалы, фамилия

М.П.

<b>Земельный участок</b>			
(вид объекта недвижимости)			
Лист № <u>    </u> Раздела <u> 2 </u>	Всего листов раздела <u> 2 </u> : <u>    </u>	Всего разделов: <u>    </u>	Всего листов выписки: <u>    </u>
14.09.2021 № 99/2021/417323609			
Кадастровый номер:		02:17:000000:956	

1.	Правообладатель (правообладатели):	1.287.	Назмутдинова Гульфия Тимерьяновна
2.	Вид, номер и дата государственной регистрации права:	2.287.	Долевая собственность, № 02-04/130-04/230/004/2015-724/1 от 25.02.2015, 1/544
Ограничение прав и обременение объекта недвижимости:			
3.	3.287.1.	вид:	Аренда (в том числе, субаренда)
		дата государственной регистрации:	10.04.2015
		номер государственной регистрации:	02-04/130-04/230/006/2015-763/2
		срок, на который установлено ограничение прав и обременение объекта недвижимости:	с 10.04.2015 НА 25 ЛЕТ
		лицо, в пользу которого установлено ограничение прав и обременение объекта недвижимости:	Общество с ограниченной ответственностью сельскохозяйственное предприятие им. Ленина, ИНН: 0217995055
основание государственной регистрации:		'Договор аренды земельного участка, находящегося в общей (долевой) собственности граждан, при множественности лиц на стороне арендодателей' №б/н от 07.04.2015	

Государственный регистратор		ФГИС ЕГРН
полное наименование должности	подпись	инициалы, фамилия

М.П.



<b>Земельный участок</b>			
(вид объекта недвижимости)			
Лист № ____ Раздела <u>2</u>	Всего листов раздела <u>2</u> : ____	Всего разделов: ____	Всего листов выписки: ____
14.09.2021 № 99/2021/417323609			
Кадастровый номер:		02:17:000000:956	

1.	Правообладатель (правообладатели):	1.288.	Ахметьянова Римма Назиповна
2.	Вид, номер и дата государственной регистрации права:	2.288.	Долевая собственность, № 02-04/130-04/230/004/2015-732/1 от 25.02.2015, 1/544
Ограничение прав и обременение объекта недвижимости:			
3.	3.288.1.	вид:	Аренда (в том числе, субаренда)
		дата государственной регистрации:	10.04.2015
		номер государственной регистрации:	02-04/130-04/230/006/2015-763/2
		срок, на который установлено ограничение прав и обременение объекта недвижимости:	с 10.04.2015 НА 25 ЛЕТ
		лицо, в пользу которого установлено ограничение прав и обременение объекта недвижимости:	Общество с ограниченной ответственностью сельскохозяйственное предприятие им. Ленина, ИНН: 0217995055
основание государственной регистрации:		'Договор аренды земельного участка, находящегося в общей (долевой) собственности граждан, при множественности лиц на стороне арендодателей' №б/н от 07.04.2015	

Государственный регистратор		ФГИС ЕГРН
полное наименование должности	подпись	инициалы, фамилия

М.П.

<b>Земельный участок</b>			
(вид объекта недвижимости)			
Лист № ____ Раздела <u>2</u>	Всего листов раздела <u>2</u> : ____	Всего разделов: ____	Всего листов выписки: ____
14.09.2021 № 99/2021/417323609			
Кадастровый номер:		02:17:000000:956	

1.	Правообладатель (правообладатели):	1.289.	Габдрахманова Ания Вахитовна
2.	Вид, номер и дата государственной регистрации права:	2.289.	Долевая собственность, № 02-04/130-04/230/004/2015-718/1 от 25.02.2015, 1/544
Ограничение прав и обременение объекта недвижимости:			
3.	3.289.1.	вид:	Аренда (в том числе, субаренда)
		дата государственной регистрации:	10.04.2015
		номер государственной регистрации:	02-04/130-04/230/006/2015-763/2
		срок, на который установлено ограничение прав и обременение объекта недвижимости:	с 10.04.2015 НА 25 ЛЕТ
		лицо, в пользу которого установлено ограничение прав и обременение объекта недвижимости:	Общество с ограниченной ответственностью сельскохозяйственное предприятие им. Ленина, ИНН: 0217995055
основание государственной регистрации:		'Договор аренды земельного участка, находящегося в общей (долевой) собственности граждан, при множественности лиц на стороне арендодателей' №б/н от 07.04.2015	

Государственный регистратор		ФГИС ЕГРН
полное наименование должности	подпись	инициалы, фамилия

М.П.

<b>Земельный участок</b>			
(вид объекта недвижимости)			
Лист № ____ Раздела <u>2</u>	Всего листов раздела <u>2</u> : ____	Всего разделов: ____	Всего листов выписки: ____
14.09.2021 № 99/2021/417323609			
Кадастровый номер:		02:17:000000:956	

1.	Правообладатель (правообладатели):	1.290.	Салихова Алсу Советовна
2.	Вид, номер и дата государственной регистрации права:	2.290.	Долевая собственность, № 02-04/130-04/230/004/2015-726/1 от 25.02.2015, 1/544
Ограничение прав и обременение объекта недвижимости:			
3.	3.290.1.	вид:	Аренда (в том числе, субаренда)
		дата государственной регистрации:	10.04.2015
		номер государственной регистрации:	02-04/130-04/230/006/2015-763/2
		срок, на который установлено ограничение прав и обременение объекта недвижимости:	с 10.04.2015 НА 25 ЛЕТ
		лицо, в пользу которого установлено ограничение прав и обременение объекта недвижимости:	Общество с ограниченной ответственностью сельскохозяйственное предприятие им. Ленина, ИНН: 0217995055
основание государственной регистрации:		'Договор аренды земельного участка, находящегося в общей (долевой) собственности граждан, при множественности лиц на стороне арендодателей' №б/н от 07.04.2015	

Государственный регистратор		ФГИС ЕГРН
полное наименование должности	подпись	инициалы, фамилия

М.П.

<b>Земельный участок</b>			
(вид объекта недвижимости)			
Лист № ____ Раздела <u>2</u>	Всего листов раздела <u>2</u> : ____	Всего разделов: ____	Всего листов выписки: ____
14.09.2021 № 99/2021/417323609			
Кадастровый номер:		02:17:000000:956	

1.	Правообладатель (правообладатели):	1.291.	Гилязова Рамиля Анваровна
2.	Вид, номер и дата государственной регистрации права:	2.291.	Долевая собственность, № 02-04/130-04/230/004/2015-730/1 от 25.02.2015, 1/544
Ограничение прав и обременение объекта недвижимости:			
3.	3.291.1.	вид:	Аренда (в том числе, субаренда)
		дата государственной регистрации:	10.04.2015
		номер государственной регистрации:	02-04/130-04/230/006/2015-763/2
		срок, на который установлено ограничение прав и обременение объекта недвижимости:	с 10.04.2015 НА 25 ЛЕТ
		лицо, в пользу которого установлено ограничение прав и обременение объекта недвижимости:	Общество с ограниченной ответственностью сельскохозяйственное предприятие им. Ленина, ИНН: 0217995055
основание государственной регистрации:		'Договор аренды земельного участка, находящегося в общей (долевой) собственности граждан, при множественности лиц на стороне арендодателей' №б/н от 07.04.2015	

Государственный регистратор		ФГИС ЕГРН
полное наименование должности	подпись	инициалы, фамилия

М.П.

<b>Земельный участок</b>			
(вид объекта недвижимости)			
Лист № ____ Раздела <u>2</u>	Всего листов раздела <u>2</u> : ____	Всего разделов: ____	Всего листов выписки: ____
14.09.2021 № 99/2021/417323609			
Кадастровый номер:		02:17:000000:956	

1.	Правообладатель (правообладатели):	1.292.	Ахунова Ляйсян Мунавировна
2.	Вид, номер и дата государственной регистрации права:	2.292.	Долевая собственность, № 02-04/130-04/230/004/2015-705/1 от 25.02.2015, 1/544
Ограничение прав и обременение объекта недвижимости:			
3.	3.292.1.	вид:	Аренда (в том числе, субаренда)
		дата государственной регистрации:	10.04.2015
		номер государственной регистрации:	02-04/130-04/230/006/2015-763/2
		срок, на который установлено ограничение прав и обременение объекта недвижимости:	с 10.04.2015 НА 25 ЛЕТ
		лицо, в пользу которого установлено ограничение прав и обременение объекта недвижимости:	Общество с ограниченной ответственностью сельскохозяйственное предприятие им. Ленина, ИНН: 0217995055
основание государственной регистрации:		'Договор аренды земельного участка, находящегося в общей (долевой) собственности граждан, при множественности лиц на стороне арендодателей' №б/н от 07.04.2015	

Государственный регистратор		ФГИС ЕГРН
полное наименование должности	подпись	инициалы, фамилия

М.П.

<b>Земельный участок</b>			
(вид объекта недвижимости)			
Лист № ____ Раздела <u>2</u>	Всего листов раздела <u>2</u> : ____	Всего разделов: ____	Всего листов выписки: ____
14.09.2021 № 99/2021/417323609			
Кадастровый номер:		02:17:000000:956	

1.	Правообладатель (правообладатели):	1.293.	Гилемьянова Гульнара Рависовна
2.	Вид, номер и дата государственной регистрации права:	2.293.	Долевая собственность, № 02-04/130-04/230/004/2015-728/1 от 25.02.2015, 1/544
Ограничение прав и обременение объекта недвижимости:			
3.	3.293.1.	вид:	Аренда (в том числе, субаренда)
		дата государственной регистрации:	10.04.2015
		номер государственной регистрации:	02-04/130-04/230/006/2015-763/2
		срок, на который установлено ограничение прав и обременение объекта недвижимости:	с 10.04.2015 НА 25 ЛЕТ
		лицо, в пользу которого установлено ограничение прав и обременение объекта недвижимости:	Общество с ограниченной ответственностью сельскохозяйственное предприятие им. Ленина, ИНН: 0217995055
основание государственной регистрации:		'Договор аренды земельного участка, находящегося в общей (долевой) собственности граждан, при множественности лиц на стороне арендодателей' №б/н от 07.04.2015	

Государственный регистратор		ФГИС ЕГРН
полное наименование должности	подпись	инициалы, фамилия

М.П.

<b>Земельный участок</b>			
(вид объекта недвижимости)			
Лист № ____ Раздела <u>2</u>	Всего листов раздела <u>2</u> : ____	Всего разделов: ____	Всего листов выписки: ____
14.09.2021 № 99/2021/417323609			
Кадастровый номер:		02:17:000000:956	

1.	Правообладатель (правообладатели):	1.294.	Нуриахметова Альфия Шараевна
2.	Вид, номер и дата государственной регистрации права:	2.294.	Долевая собственность, № 02-04/130-04/230/004/2015-625/1 от 25.02.2015, 1/544
Ограничение прав и обременение объекта недвижимости:			
3.	3.294.1.	вид:	Аренда (в том числе, субаренда)
		дата государственной регистрации:	10.04.2015
		номер государственной регистрации:	02-04/130-04/230/006/2015-763/2
		срок, на который установлено ограничение прав и обременение объекта недвижимости:	с 10.04.2015 НА 25 ЛЕТ
		лицо, в пользу которого установлено ограничение прав и обременение объекта недвижимости:	Общество с ограниченной ответственностью сельскохозяйственное предприятие им. Ленина, ИНН: 0217995055
основание государственной регистрации:		'Договор аренды земельного участка, находящегося в общей (долевой) собственности граждан, при множественности лиц на стороне арендодателей' №б/н от 07.04.2015	

Государственный регистратор		ФГИС ЕГРН
полное наименование должности	подпись	инициалы, фамилия

М.П.

<b>Земельный участок</b>			
(вид объекта недвижимости)			
Лист № ____ Раздела <u>2</u>	Всего листов раздела <u>2</u> : ____	Всего разделов: ____	Всего листов выписки: ____
14.09.2021 № 99/2021/417323609			
Кадастровый номер:		02:17:000000:956	

1.	Правообладатель (правообладатели):	1.295.	Назмутдинова Валентина Михайловна
2.	Вид, номер и дата государственной регистрации права:	2.295.	Долевая собственность, № 02-04/130-04/230/004/2015-680/1 от 25.02.2015, 1/544
Ограничение прав и обременение объекта недвижимости:			
3.	3.295.1.	вид:	Аренда (в том числе, субаренда)
		дата государственной регистрации:	10.04.2015
		номер государственной регистрации:	02-04/130-04/230/006/2015-763/2
		срок, на который установлено ограничение прав и обременение объекта недвижимости:	с 10.04.2015 НА 25 ЛЕТ
		лицо, в пользу которого установлено ограничение прав и обременение объекта недвижимости:	Общество с ограниченной ответственностью сельскохозяйственное предприятие им. Ленина, ИНН: 0217995055
основание государственной регистрации:		'Договор аренды земельного участка, находящегося в общей (долевой) собственности граждан, при множественности лиц на стороне арендодателей' №б/н от 07.04.2015	

Государственный регистратор		ФГИС ЕГРН
полное наименование должности	подпись	инициалы, фамилия

М.П.

<b>Земельный участок</b>			
(вид объекта недвижимости)			
Лист № ____ Раздела <u>2</u>	Всего листов раздела <u>2</u> : ____	Всего разделов: ____	Всего листов выписки: ____
14.09.2021 № 99/2021/417323609			
Кадастровый номер:		02:17:000000:956	

1.	Правообладатель (правообладатели):	1.296.	Гареева Мунавара Адиевна
2.	Вид, номер и дата государственной регистрации права:	2.296.	Долевая собственность, № 02-04/130-04/230/004/2015-608/1 от 25.02.2015, 1/544
Ограничение прав и обременение объекта недвижимости:			
3.	3.296.1.	вид:	Аренда (в том числе, субаренда)
		дата государственной регистрации:	10.04.2015
		номер государственной регистрации:	02-04/130-04/230/006/2015-763/2
		срок, на который установлено ограничение прав и обременение объекта недвижимости:	с 10.04.2015 НА 25 ЛЕТ
		лицо, в пользу которого установлено ограничение прав и обременение объекта недвижимости:	Общество с ограниченной ответственностью сельскохозяйственное предприятие им. Ленина, ИНН: 0217995055
основание государственной регистрации:		'Договор аренды земельного участка, находящегося в общей (долевой) собственности граждан, при множественности лиц на стороне арендодателей' №б/н от 07.04.2015	

Государственный регистратор		ФГИС ЕГРН
полное наименование должности	подпись	инициалы, фамилия

М.П.

<b>Земельный участок</b>			
(вид объекта недвижимости)			
Лист № ____ Раздела <u>2</u>	Всего листов раздела <u>2</u> : ____	Всего разделов: ____	Всего листов выписки: ____
14.09.2021 № 99/2021/417323609			
Кадастровый номер:		02:17:000000:956	

1.	Правообладатель (правообладатели):	1.297.	Ханнанова Флюза Фарахетдиновна
2.	Вид, номер и дата государственной регистрации права:	2.297.	Долевая собственность, № 02-04/130-04/230/004/2015-629/1 от 25.02.2015, 1/544
Ограничение прав и обременение объекта недвижимости:			
3.	3.297.1.	вид:	Аренда (в том числе, субаренда)
		дата государственной регистрации:	10.04.2015
		номер государственной регистрации:	02-04/130-04/230/006/2015-763/2
		срок, на который установлено ограничение прав и обременение объекта недвижимости:	с 10.04.2015 НА 25 ЛЕТ
		лицо, в пользу которого установлено ограничение прав и обременение объекта недвижимости:	Общество с ограниченной ответственностью сельскохозяйственное предприятие им. Ленина, ИНН: 0217995055
основание государственной регистрации:		'Договор аренды земельного участка, находящегося в общей (долевой) собственности граждан, при множественности лиц на стороне арендодателей' №б/н от 07.04.2015	

Государственный регистратор		ФГИС ЕГРН
полное наименование должности	подпись	инициалы, фамилия

М.П.

<b>Земельный участок</b>			
(вид объекта недвижимости)			
Лист № ____ Раздела <u>2</u>	Всего листов раздела <u>2</u> : ____	Всего разделов: ____	Всего листов выписки: ____
14.09.2021 № 99/2021/417323609			
Кадастровый номер:		02:17:000000:956	

1.	Правообладатель (правообладатели):	1.298.	Миннихметова Равия Фатиховна
2.	Вид, номер и дата государственной регистрации права:	2.298.	Долевая собственность, № 02-04/130-04/230/004/2015-602/1 от 25.02.2015, 1/544
Ограничение прав и обременение объекта недвижимости:			
3.	3.298.1.	вид:	Аренда (в том числе, субаренда)
		дата государственной регистрации:	10.04.2015
		номер государственной регистрации:	02-04/130-04/230/006/2015-763/2
		срок, на который установлено ограничение прав и обременение объекта недвижимости:	с 10.04.2015 НА 25 ЛЕТ
		лицо, в пользу которого установлено ограничение прав и обременение объекта недвижимости:	Общество с ограниченной ответственностью сельскохозяйственное предприятие им. Ленина, ИНН: 0217995055
основание государственной регистрации:		'Договор аренды земельного участка, находящегося в общей (долевой) собственности граждан, при множественности лиц на стороне арендодателей' №б/н от 07.04.2015	

Государственный регистратор		ФГИС ЕГРН
полное наименование должности	подпись	инициалы, фамилия

М.П.

<b>Земельный участок</b>			
(вид объекта недвижимости)			
Лист № ____ Раздела <u>2</u>	Всего листов раздела <u>2</u> : ____	Всего разделов: ____	Всего листов выписки: ____
14.09.2021 № 99/2021/417323609			
Кадастровый номер:		02:17:000000:956	

1.	Правообладатель (правообладатели):	1.299.	Нуриахметов Касим Хаматнурович
2.	Вид, номер и дата государственной регистрации права:	2.299.	Долевая собственность, № 02-04/130-04/230/004/2015-618/1 от 25.02.2015, 1/544
Ограничение прав и обременение объекта недвижимости:			
3.	3.299.1.	вид:	Аренда (в том числе, субаренда)
		дата государственной регистрации:	10.04.2015
		номер государственной регистрации:	02-04/130-04/230/006/2015-763/2
		срок, на который установлено ограничение прав и обременение объекта недвижимости:	с 10.04.2015 НА 25 ЛЕТ
		лицо, в пользу которого установлено ограничение прав и обременение объекта недвижимости:	Общество с ограниченной ответственностью сельскохозяйственное предприятие им. Ленина, ИНН: 0217995055
основание государственной регистрации:		'Договор аренды земельного участка, находящегося в общей (долевой) собственности граждан, при множественности лиц на стороне арендодателей' №б/н от 07.04.2015	

Государственный регистратор		ФГИС ЕГРН
полное наименование должности	подпись	инициалы, фамилия

М.П.

<b>Земельный участок</b>			
(вид объекта недвижимости)			
Лист № ____ Раздела <u>2</u>	Всего листов раздела <u>2</u> : ____	Всего разделов: ____	Всего листов выписки: ____
<b>14.09.2021 № 99/2021/417323609</b>			
Кадастровый номер:		<b>02:17:000000:956</b>	

1.	Правообладатель (правообладатели):	1.300.	Халиуллин Ильхам Хабибович
2.	Вид, номер и дата государственной регистрации права:	2.300.	Долевая собственность, № 02-04/130-04/230/004/2015-699/1 от 25.02.2015, 1/544
Ограничение прав и обременение объекта недвижимости:			
3.	3.300.1.	вид:	Аренда (в том числе, субаренда)
		дата государственной регистрации:	10.04.2015
		номер государственной регистрации:	02-04/130-04/230/006/2015-763/2
		срок, на который установлено ограничение прав и обременение объекта недвижимости:	с 10.04.2015 НА 25 ЛЕТ
		лицо, в пользу которого установлено ограничение прав и обременение объекта недвижимости:	Общество с ограниченной ответственностью сельскохозяйственное предприятие им. Ленина, ИНН: 0217995055
основание государственной регистрации:		'Договор аренды земельного участка, находящегося в общей (долевой) собственности граждан, при множественности лиц на стороне арендодателей' №б/н от 07.04.2015	

Государственный регистратор		ФГИС ЕГРН
полное наименование должности	подпись	инициалы, фамилия

М.П.

<b>Земельный участок</b>			
(вид объекта недвижимости)			
Лист № ____ Раздела <u>2</u>	Всего листов раздела <u>2</u> : ____	Всего разделов: ____	Всего листов выписки: ____
<b>14.09.2021 № 99/2021/417323609</b>			
Кадастровый номер:		<b>02:17:000000:956</b>	

1.	Правообладатель (правообладатели):	1.301.	Ханнанова Найзя Шариповна
2.	Вид, номер и дата государственной регистрации права:	2.301.	Долевая собственность, № 02-04/130-04/230/004/2015-698/1 от 25.02.2015, 1/544
Ограничение прав и обременение объекта недвижимости:			
3.	3.301.1.	вид:	Аренда (в том числе, субаренда)
		дата государственной регистрации:	10.04.2015
		номер государственной регистрации:	02-04/130-04/230/006/2015-763/2
		срок, на который установлено ограничение прав и обременение объекта недвижимости:	с 10.04.2015 НА 25 ЛЕТ
		лицо, в пользу которого установлено ограничение прав и обременение объекта недвижимости:	Общество с ограниченной ответственностью сельскохозяйственное предприятие им. Ленина, ИНН: 0217995055
основание государственной регистрации:		'Договор аренды земельного участка, находящегося в общей (долевой) собственности граждан, при множественности лиц на стороне арендодателей' №б/н от 07.04.2015	

Государственный регистратор		ФГИС ЕГРН
полное наименование должности	подпись	инициалы, фамилия

М.П.

<b>Земельный участок</b>			
(вид объекта недвижимости)			
Лист № ____ Раздела <u>2</u>	Всего листов раздела <u>2</u> : ____	Всего разделов: ____	Всего листов выписки: ____
14.09.2021 № 99/2021/417323609			
Кадастровый номер:		02:17:000000:956	

1.	Правообладатель (правообладатели):	1.302.	Мухаметянова Рафина Фатхлисламовна
2.	Вид, номер и дата государственной регистрации права:	2.302.	Долевая собственность, № 02-04/130-04/230/004/2015-676/1 от 25.02.2015, 1/544
Ограничение прав и обременение объекта недвижимости:			
3.	3.302.1.	вид:	Аренда (в том числе, субаренда)
		дата государственной регистрации:	10.04.2015
		номер государственной регистрации:	02-04/130-04/230/006/2015-763/2
		срок, на который установлено ограничение прав и обременение объекта недвижимости:	с 10.04.2015 НА 25 ЛЕТ
		лицо, в пользу которого установлено ограничение прав и обременение объекта недвижимости:	Общество с ограниченной ответственностью сельскохозяйственное предприятие им. Ленина, ИНН: 0217995055
основание государственной регистрации:		'Договор аренды земельного участка, находящегося в общей (долевой) собственности граждан, при множественности лиц на стороне арендодателей' №б/н от 07.04.2015	

Государственный регистратор		ФГИС ЕГРН
полное наименование должности	подпись	инициалы, фамилия

М.П.

<b>Земельный участок</b>			
(вид объекта недвижимости)			
Лист № ____ Раздела <u>2</u>	Всего листов раздела <u>2</u> : ____	Всего разделов: ____	Всего листов выписки: ____
14.09.2021 № 99/2021/417323609			
Кадастровый номер:		02:17:000000:956	

1.	Правообладатель (правообладатели):	1.303.	Нурмухаметова Сайма Мардамшиновна
2.	Вид, номер и дата государственной регистрации права:	2.303.	Долевая собственность, № 02-04/130-04/230/004/2015-653/1 от 25.02.2015, 1/544
Ограничение прав и обременение объекта недвижимости:			
3.	3.303.1.	вид:	Аренда (в том числе, субаренда)
		дата государственной регистрации:	10.04.2015
		номер государственной регистрации:	02-04/130-04/230/006/2015-763/2
		срок, на который установлено ограничение прав и обременение объекта недвижимости:	с 10.04.2015 НА 25 ЛЕТ
		лицо, в пользу которого установлено ограничение прав и обременение объекта недвижимости:	Общество с ограниченной ответственностью сельскохозяйственное предприятие им. Ленина, ИНН: 0217995055
основание государственной регистрации:		'Договор аренды земельного участка, находящегося в общей (долевой) собственности граждан, при множественности лиц на стороне арендодателей' №б/н от 07.04.2015	

Государственный регистратор		ФГИС ЕГРН
полное наименование должности	подпись	инициалы, фамилия

М.П.



<b>Земельный участок</b>			
(вид объекта недвижимости)			
Лист № ____ Раздела <u>2</u>	Всего листов раздела <u>2</u> : ____	Всего разделов: ____	Всего листов выписки: ____
14.09.2021 № 99/2021/417323609			
Кадастровый номер:		02:17:000000:956	

1.	Правообладатель (правообладатели):	1.304.	Сайтова Фаги́ма Камаловна
2.	Вид, номер и дата государственной регистрации права:	2.304.	Долевая собственность, № 02-04/130-04/230/004/2015-657/1 от 25.02.2015, 1/544
Ограничение прав и обременение объекта недвижимости:			
3.	3.304.1.	вид:	Аренда (в том числе, субаренда)
		дата государственной регистрации:	10.04.2015
		номер государственной регистрации:	02-04/130-04/230/006/2015-763/2
		срок, на который установлено ограничение прав и обременение объекта недвижимости:	с 10.04.2015 НА 25 ЛЕТ
		лицо, в пользу которого установлено ограничение прав и обременение объекта недвижимости:	Общество с ограниченной ответственностью сельскохозяйственное предприятие им. Ленина, ИНН: 0217995055
основание государственной регистрации:		'Договор аренды земельного участка, находящегося в общей (долевой) собственности граждан, при множественности лиц на стороне арендодателей' №б/н от 07.04.2015	

Государственный регистратор		ФГИС ЕГРН
полное наименование должности	подпись	инициалы, фамилия

М.П.

<b>Земельный участок</b>			
(вид объекта недвижимости)			
Лист № ____ Раздела <u>2</u>	Всего листов раздела <u>2</u> : ____	Всего разделов: ____	Всего листов выписки: ____
14.09.2021 № 99/2021/417323609			
Кадастровый номер:		02:17:000000:956	

1.	Правообладатель (правообладатели):	1.305.	Каримова Савия Саби́ровна
2.	Вид, номер и дата государственной регистрации права:	2.305.	Долевая собственность, № 02-04/130-04/230/004/2015-687/1 от 25.02.2015, 1/544
Ограничение прав и обременение объекта недвижимости:			
3.	3.305.1.	вид:	Аренда (в том числе, субаренда)
		дата государственной регистрации:	10.04.2015
		номер государственной регистрации:	02-04/130-04/230/006/2015-763/2
		срок, на который установлено ограничение прав и обременение объекта недвижимости:	с 10.04.2015 НА 25 ЛЕТ
		лицо, в пользу которого установлено ограничение прав и обременение объекта недвижимости:	Общество с ограниченной ответственностью сельскохозяйственное предприятие им. Ленина, ИНН: 0217995055
основание государственной регистрации:		'Договор аренды земельного участка, находящегося в общей (долевой) собственности граждан, при множественности лиц на стороне арендодателей' №б/н от 07.04.2015	

Государственный регистратор		ФГИС ЕГРН
полное наименование должности	подпись	инициалы, фамилия

М.П.

<b>Земельный участок</b>			
(вид объекта недвижимости)			
Лист № ____ Раздела <u>2</u>	Всего листов раздела <u>2</u> : ____	Всего разделов: ____	Всего листов выписки: ____
14.09.2021 № 99/2021/417323609			
Кадастровый номер:		02:17:000000:956	

1.	Правообладатель (правообладатели):	1.306.	Миннихметова Назия Хазиахметовна
2.	Вид, номер и дата государственной регистрации права:	2.306.	Долевая собственность, № 02-04/130-04/230/004/2015-685/1 от 25.02.2015, 1/544
Ограничение прав и обременение объекта недвижимости:			
3.	3.306.1.	вид:	Аренда (в том числе, субаренда)
		дата государственной регистрации:	10.04.2015
		номер государственной регистрации:	02-04/130-04/230/006/2015-763/2
		срок, на который установлено ограничение прав и обременение объекта недвижимости:	с 10.04.2015 НА 25 ЛЕТ
		лицо, в пользу которого установлено ограничение прав и обременение объекта недвижимости:	Общество с ограниченной ответственностью сельскохозяйственное предприятие им. Ленина, ИНН: 0217995055
основание государственной регистрации:		'Договор аренды земельного участка, находящегося в общей (долевой) собственности граждан, при множественности лиц на стороне арендодателей' №б/н от 07.04.2015	

Государственный регистратор		ФГИС ЕГРН
полное наименование должности	подпись	инициалы, фамилия

М.П.

<b>Земельный участок</b>			
(вид объекта недвижимости)			
Лист № ____ Раздела <u>2</u>	Всего листов раздела <u>2</u> : ____	Всего разделов: ____	Всего листов выписки: ____
14.09.2021 № 99/2021/417323609			
Кадастровый номер:		02:17:000000:956	

1.	Правообладатель (правообладатели):	1.307.	Гайфуллина Аклма Файзелгаяновна
2.	Вид, номер и дата государственной регистрации права:	2.307.	Долевая собственность, № 02-04/130-04/230/004/2015-635/1 от 25.02.2015, 1/544
Ограничение прав и обременение объекта недвижимости:			
3.	3.307.1.	вид:	Аренда (в том числе, субаренда)
		дата государственной регистрации:	10.04.2015
		номер государственной регистрации:	02-04/130-04/230/006/2015-763/2
		срок, на который установлено ограничение прав и обременение объекта недвижимости:	с 10.04.2015 НА 25 ЛЕТ
		лицо, в пользу которого установлено ограничение прав и обременение объекта недвижимости:	Общество с ограниченной ответственностью сельскохозяйственное предприятие им. Ленина, ИНН: 0217995055
основание государственной регистрации:		'Договор аренды земельного участка, находящегося в общей (долевой) собственности граждан, при множественности лиц на стороне арендодателей' №б/н от 07.04.2015	

Государственный регистратор		ФГИС ЕГРН
полное наименование должности	подпись	инициалы, фамилия

М.П.

<b>Земельный участок</b>			
(вид объекта недвижимости)			
Лист № ____ Раздела <u>2</u>	Всего листов раздела <u>2</u> : ____	Всего разделов: ____	Всего листов выписки: ____
14.09.2021 № 99/2021/417323609			
Кадастровый номер:		02:17:000000:956	

1.	Правообладатель (правообладатели):	1.308.	Шакирова Рада Давлитхаевна
2.	Вид, номер и дата государственной регистрации права:	2.308.	Долевая собственность, № 02-04/130-04/230/004/2015-683/1 от 25.02.2015, 1/544
Ограничение прав и обременение объекта недвижимости:			
3.	3.308.1.	вид:	Аренда (в том числе, субаренда)
		дата государственной регистрации:	10.04.2015
		номер государственной регистрации:	02-04/130-04/230/006/2015-763/2
		срок, на который установлено ограничение прав и обременение объекта недвижимости:	с 10.04.2015 НА 25 ЛЕТ
		лицо, в пользу которого установлено ограничение прав и обременение объекта недвижимости:	Общество с ограниченной ответственностью сельскохозяйственное предприятие им. Ленина, ИНН: 0217995055
основание государственной регистрации:		'Договор аренды земельного участка, находящегося в общей (долевой) собственности граждан, при множественности лиц на стороне арендодателей' №б/н от 07.04.2015	

Государственный регистратор		ФГИС ЕГРН
полное наименование должности	подпись	инициалы, фамилия

М.П.

<b>Земельный участок</b>			
(вид объекта недвижимости)			
Лист № ____ Раздела <u>2</u>	Всего листов раздела <u>2</u> : ____	Всего разделов: ____	Всего листов выписки: ____
14.09.2021 № 99/2021/417323609			
Кадастровый номер:		02:17:000000:956	

1.	Правообладатель (правообладатели):	1.309.	Ахметшина Разиля Ринатовна
2.	Вид, номер и дата государственной регистрации права:	2.309.	Долевая собственность, № 02-04/130-04/230/004/2015-828/1 от 26.02.2015, 1/544
Ограничение прав и обременение объекта недвижимости:			
3.	3.309.1.	вид:	Аренда (в том числе, субаренда)
		дата государственной регистрации:	10.04.2015
		номер государственной регистрации:	02-04/130-04/230/006/2015-763/2
		срок, на который установлено ограничение прав и обременение объекта недвижимости:	с 10.04.2015 НА 25 ЛЕТ
		лицо, в пользу которого установлено ограничение прав и обременение объекта недвижимости:	Общество с ограниченной ответственностью сельскохозяйственное предприятие им. Ленина, ИНН: 0217995055
основание государственной регистрации:		'Договор аренды земельного участка, находящегося в общей (долевой) собственности граждан, при множественности лиц на стороне арендодателей' №б/н от 07.04.2015	

Государственный регистратор		ФГИС ЕГРН
полное наименование должности	подпись	инициалы, фамилия

М.П.

<b>Земельный участок</b>			
(вид объекта недвижимости)			
Лист № ____ Раздела <u>2</u>	Всего листов раздела <u>2</u> : ____	Всего разделов: ____	Всего листов выписки: ____
14.09.2021 № 99/2021/417323609			
Кадастровый номер:		02:17:000000:956	

1.	Правообладатель (правообладатели):	1.310.	Гайсина Фанила Табзиловна
2.	Вид, номер и дата государственной регистрации права:	2.310.	Долевая собственность, № 02-04/130-04/230/004/2015-779/1 от 26.02.2015, 1/544
Ограничение прав и обременение объекта недвижимости:			
3.	3.310.1.	вид:	Аренда (в том числе, субаренда)
		дата государственной регистрации:	10.04.2015
		номер государственной регистрации:	02-04/130-04/230/006/2015-763/2
		срок, на который установлено ограничение прав и обременение объекта недвижимости:	с 10.04.2015 НА 25 ЛЕТ
		лицо, в пользу которого установлено ограничение прав и обременение объекта недвижимости:	Общество с ограниченной ответственностью сельскохозяйственное предприятие им. Ленина, ИНН: 0217995055
основание государственной регистрации:		'Договор аренды земельного участка, находящегося в общей (долевой) собственности граждан, при множественности лиц на стороне арендодателей' №б/н от 07.04.2015	

Государственный регистратор		ФГИС ЕГРН
полное наименование должности	подпись	инициалы, фамилия

М.П.

<b>Земельный участок</b>			
(вид объекта недвижимости)			
Лист № ____ Раздела <u>2</u>	Всего листов раздела <u>2</u> : ____	Всего разделов: ____	Всего листов выписки: ____
14.09.2021 № 99/2021/417323609			
Кадастровый номер:		02:17:000000:956	

1.	Правообладатель (правообладатели):	1.311.	Муллаярова Айгуль Рафисовна
2.	Вид, номер и дата государственной регистрации права:	2.311.	Долевая собственность, № 02-04/130-04/230/004/2015-804/1 от 26.02.2015, 1/544
Ограничение прав и обременение объекта недвижимости:			
3.	3.311.1.	вид:	Аренда (в том числе, субаренда)
		дата государственной регистрации:	10.04.2015
		номер государственной регистрации:	02-04/130-04/230/006/2015-763/2
		срок, на который установлено ограничение прав и обременение объекта недвижимости:	с 10.04.2015 НА 25 ЛЕТ
		лицо, в пользу которого установлено ограничение прав и обременение объекта недвижимости:	Общество с ограниченной ответственностью сельскохозяйственное предприятие им. Ленина, ИНН: 0217995055
основание государственной регистрации:		'Договор аренды земельного участка, находящегося в общей (долевой) собственности граждан, при множественности лиц на стороне арендодателей' №б/н от 07.04.2015	

Государственный регистратор		ФГИС ЕГРН
полное наименование должности	подпись	инициалы, фамилия

М.П.

<b>Земельный участок</b>			
(вид объекта недвижимости)			
Лист № ____ Раздела <u>2</u>	Всего листов раздела <u>2</u> : ____	Всего разделов: ____	Всего листов выписки: ____
14.09.2021 № 99/2021/417323609			
Кадастровый номер:		02:17:000000:956	

1.	Правообладатель (правообладатели):	1.312.	Хасанова Гулруза Разимовна
2.	Вид, номер и дата государственной регистрации права:	2.312.	Долевая собственность, № 02-04/130-04/230/004/2015-736/1 от 26.02.2015, 1/544
Ограничение прав и обременение объекта недвижимости:			
3.	3.312.1.	вид:	Аренда (в том числе, субаренда)
		дата государственной регистрации:	10.04.2015
		номер государственной регистрации:	02-04/130-04/230/006/2015-763/2
		срок, на который установлено ограничение прав и обременение объекта недвижимости:	с 10.04.2015 НА 25 ЛЕТ
		лицо, в пользу которого установлено ограничение прав и обременение объекта недвижимости:	Общество с ограниченной ответственностью сельскохозяйственное предприятие им. Ленина, ИНН: 0217995055
основание государственной регистрации:		'Договор аренды земельного участка, находящегося в общей (долевой) собственности граждан, при множественности лиц на стороне арендодателей' №б/н от 07.04.2015	

Государственный регистратор		ФГИС ЕГРН
полное наименование должности	подпись	инициалы, фамилия

М.П.

<b>Земельный участок</b>			
(вид объекта недвижимости)			
Лист № ____ Раздела <u>2</u>	Всего листов раздела <u>2</u> : ____	Всего разделов: ____	Всего листов выписки: ____
14.09.2021 № 99/2021/417323609			
Кадастровый номер:		02:17:000000:956	

1.	Правообладатель (правообладатели):	1.313.	Сабиров Радис Рафилович
2.	Вид, номер и дата государственной регистрации права:	2.313.	Долевая собственность, № 02-04/130-04/230/004/2015-742/1 от 26.02.2015, 1/544
Ограничение прав и обременение объекта недвижимости:			
3.	3.313.1.	вид:	Аренда (в том числе, субаренда)
		дата государственной регистрации:	10.04.2015
		номер государственной регистрации:	02-04/130-04/230/006/2015-763/2
		срок, на который установлено ограничение прав и обременение объекта недвижимости:	с 10.04.2015 НА 25 ЛЕТ
		лицо, в пользу которого установлено ограничение прав и обременение объекта недвижимости:	Общество с ограниченной ответственностью сельскохозяйственное предприятие им. Ленина, ИНН: 0217995055
основание государственной регистрации:		'Договор аренды земельного участка, находящегося в общей (долевой) собственности граждан, при множественности лиц на стороне арендодателей' №б/н от 07.04.2015	

Государственный регистратор		ФГИС ЕГРН
полное наименование должности	подпись	инициалы, фамилия

М.П.

<b>Земельный участок</b>			
(вид объекта недвижимости)			
Лист № ____ Раздела <u>2</u>	Всего листов раздела <u>2</u> : ____	Всего разделов: ____	Всего листов выписки: ____
14.09.2021 № 99/2021/417323609			
Кадастровый номер:		02:17:000000:956	

1.	Правообладатель (правообладатели):	1.314.	Батхиева Зугра Амирянвна
2.	Вид, номер и дата государственной регистрации права:	2.314.	Долевая собственность, № 02-04/130-04/230/004/2015-782/1 от 26.02.2015, 1/544
Ограничение прав и обременение объекта недвижимости:			
3.	3.314.1.	вид:	Аренда (в том числе, субаренда)
		дата государственной регистрации:	10.04.2015
		номер государственной регистрации:	02-04/130-04/230/006/2015-763/2
		срок, на который установлено ограничение прав и обременение объекта недвижимости:	с 10.04.2015 НА 25 ЛЕТ
		лицо, в пользу которого установлено ограничение прав и обременение объекта недвижимости:	Общество с ограниченной ответственностью сельскохозяйственное предприятие им. Ленина, ИНН: 0217995055
основание государственной регистрации:		'Договор аренды земельного участка, находящегося в общей (долевой) собственности граждан, при множественности лиц на стороне арендодателей' №б/н от 07.04.2015	

Государственный регистратор		ФГИС ЕГРН
полное наименование должности	подпись	инициалы, фамилия

М.П.

<b>Земельный участок</b>			
(вид объекта недвижимости)			
Лист № ____ Раздела <u>2</u>	Всего листов раздела <u>2</u> : ____	Всего разделов: ____	Всего листов выписки: ____
14.09.2021 № 99/2021/417323609			
Кадастровый номер:		02:17:000000:956	

1.	Правообладатель (правообладатели):	1.315.	Нафикова Нэля Наилвна
2.	Вид, номер и дата государственной регистрации права:	2.315.	Долевая собственность, № 02-04/130-04/230/004/2015-766/1 от 26.02.2015, 1/544
Ограничение прав и обременение объекта недвижимости:			
3.	3.315.1.	вид:	Аренда (в том числе, субаренда)
		дата государственной регистрации:	10.04.2015
		номер государственной регистрации:	02-04/130-04/230/006/2015-763/2
		срок, на который установлено ограничение прав и обременение объекта недвижимости:	с 10.04.2015 НА 25 ЛЕТ
		лицо, в пользу которого установлено ограничение прав и обременение объекта недвижимости:	Общество с ограниченной ответственностью сельскохозяйственное предприятие им. Ленина, ИНН: 0217995055
основание государственной регистрации:		'Договор аренды земельного участка, находящегося в общей (долевой) собственности граждан, при множественности лиц на стороне арендодателей' №б/н от 07.04.2015	

Государственный регистратор		ФГИС ЕГРН
полное наименование должности	подпись	инициалы, фамилия

М.П.

<b>Земельный участок</b>			
(вид объекта недвижимости)			
Лист № ____ Раздела <u>2</u>	Всего листов раздела <u>2</u> : ____	Всего разделов: ____	Всего листов выписки: ____
14.09.2021 № 99/2021/417323609			
Кадастровый номер:		02:17:000000:956	

1.	Правообладатель (правообладатели):	1.316.	Хаматов Занави Хакимович
2.	Вид, номер и дата государственной регистрации права:	2.316.	Долевая собственность, № 02-04/130-04/230/004/2015-748/1 от 26.02.2015, 1/544
Ограничение прав и обременение объекта недвижимости:			
3.	3.316.1.	вид:	Аренда (в том числе, субаренда)
		дата государственной регистрации:	10.04.2015
		номер государственной регистрации:	02-04/130-04/230/006/2015-763/2
		срок, на который установлено ограничение прав и обременение объекта недвижимости:	с 10.04.2015 НА 25 ЛЕТ
		лицо, в пользу которого установлено ограничение прав и обременение объекта недвижимости:	Общество с ограниченной ответственностью сельскохозяйственное предприятие им. Ленина, ИНН: 0217995055
основание государственной регистрации:		'Договор аренды земельного участка, находящегося в общей (долевой) собственности граждан, при множественности лиц на стороне арендодателей' №б/н от 07.04.2015	

Государственный регистратор		ФГИС ЕГРН
полное наименование должности	подпись	инициалы, фамилия

М.П.

<b>Земельный участок</b>			
(вид объекта недвижимости)			
Лист № ____ Раздела <u>2</u>	Всего листов раздела <u>2</u> : ____	Всего разделов: ____	Всего листов выписки: ____
14.09.2021 № 99/2021/417323609			
Кадастровый номер:		02:17:000000:956	

1.	Правообладатель (правообладатели):	1.317.	Газизов Альфис Фидарисович
2.	Вид, номер и дата государственной регистрации права:	2.317.	Долевая собственность, № 02-04/130-04/230/004/2015-752/1 от 26.02.2015, 1/544
Ограничение прав и обременение объекта недвижимости:			
3.	3.317.1.	вид:	Аренда (в том числе, субаренда)
		дата государственной регистрации:	10.04.2015
		номер государственной регистрации:	02-04/130-04/230/006/2015-763/2
		срок, на который установлено ограничение прав и обременение объекта недвижимости:	с 10.04.2015 НА 25 ЛЕТ
		лицо, в пользу которого установлено ограничение прав и обременение объекта недвижимости:	Общество с ограниченной ответственностью сельскохозяйственное предприятие им. Ленина, ИНН: 0217995055
основание государственной регистрации:		'Договор аренды земельного участка, находящегося в общей (долевой) собственности граждан, при множественности лиц на стороне арендодателей' №б/н от 07.04.2015	

Государственный регистратор		ФГИС ЕГРН
полное наименование должности	подпись	инициалы, фамилия

М.П.

<b>Земельный участок</b>			
(вид объекта недвижимости)			
Лист № ____ Раздела <u>2</u>	Всего листов раздела <u>2</u> : ____	Всего разделов: ____	Всего листов выписки: ____
14.09.2021 № 99/2021/417323609			
Кадастровый номер:		02:17:000000:956	

1.	Правообладатель (правообладатели):	1.318.	Камалтдинова Рзуза Фагиновна
2.	Вид, номер и дата государственной регистрации права:	2.318.	Долевая собственность, № 02-04/130-04/230/004/2015-774/1 от 26.02.2015, 1/544
Ограничение прав и обременение объекта недвижимости:			
3.	3.318.1.	вид:	Аренда (в том числе, субаренда)
		дата государственной регистрации:	10.04.2015
		номер государственной регистрации:	02-04/130-04/230/006/2015-763/2
		срок, на который установлено ограничение прав и обременение объекта недвижимости:	с 10.04.2015 НА 25 ЛЕТ
		лицо, в пользу которого установлено ограничение прав и обременение объекта недвижимости:	Общество с ограниченной ответственностью сельскохозяйственное предприятие им. Ленина, ИНН: 0217995055
основание государственной регистрации:		'Договор аренды земельного участка, находящегося в общей (долевой) собственности граждан, при множественности лиц на стороне арендодателей' №б/н от 07.04.2015	

Государственный регистратор		ФГИС ЕГРН
полное наименование должности	подпись	инициалы, фамилия

М.П.

<b>Земельный участок</b>			
(вид объекта недвижимости)			
Лист № ____ Раздела <u>2</u>	Всего листов раздела <u>2</u> : ____	Всего разделов: ____	Всего листов выписки: ____
14.09.2021 № 99/2021/417323609			
Кадастровый номер:		02:17:000000:956	

1.	Правообладатель (правообладатели):	1.319.	Нафикова Глаза Сагитовна
2.	Вид, номер и дата государственной регистрации права:	2.319.	Долевая собственность, № 02-04/130-04/230/004/2015-745/1 от 26.02.2015, 1/544
Ограничение прав и обременение объекта недвижимости:			
3.	3.319.1.	вид:	Аренда (в том числе, субаренда)
		дата государственной регистрации:	10.04.2015
		номер государственной регистрации:	02-04/130-04/230/006/2015-763/2
		срок, на который установлено ограничение прав и обременение объекта недвижимости:	с 10.04.2015 НА 25 ЛЕТ
		лицо, в пользу которого установлено ограничение прав и обременение объекта недвижимости:	Общество с ограниченной ответственностью сельскохозяйственное предприятие им. Ленина, ИНН: 0217995055
основание государственной регистрации:		'Договор аренды земельного участка, находящегося в общей (долевой) собственности граждан, при множественности лиц на стороне арендодателей' №б/н от 07.04.2015	

Государственный регистратор		ФГИС ЕГРН
полное наименование должности	подпись	инициалы, фамилия

М.П.



<b>Земельный участок</b>			
(вид объекта недвижимости)			
Лист № ____ Раздела <u>2</u>	Всего листов раздела <u>2</u> : ____	Всего разделов: ____	Всего листов выписки: ____
<b>14.09.2021 № 99/2021/417323609</b>			
Кадастровый номер:		<b>02:17:000000:956</b>	

1.	Правообладатель (правообладатели):	1.320.	Фаезова Гульсара Зулькариаевна
2.	Вид, номер и дата государственной регистрации права:	2.320.	Долевая собственность, № 02-04/130-04/230/004/2015-772/1 от 26.02.2015, 1/544
Ограничение прав и обременение объекта недвижимости:			
3.	3.320.1.	вид:	Аренда (в том числе, субаренда)
		дата государственной регистрации:	10.04.2015
		номер государственной регистрации:	02-04/130-04/230/006/2015-763/2
		срок, на который установлено ограничение прав и обременение объекта недвижимости:	с 10.04.2015 НА 25 ЛЕТ
		лицо, в пользу которого установлено ограничение прав и обременение объекта недвижимости:	Общество с ограниченной ответственностью сельскохозяйственное предприятие им. Ленина, ИНН: 0217995055
основание государственной регистрации:		'Договор аренды земельного участка, находящегося в общей (долевой) собственности граждан, при множественности лиц на стороне арендодателей' №б/н от 07.04.2015	

Государственный регистратор		ФГИС ЕГРН
полное наименование должности	подпись	инициалы, фамилия

М.П.

<b>Земельный участок</b>			
(вид объекта недвижимости)			
Лист № ____ Раздела <u>2</u>	Всего листов раздела <u>2</u> : ____	Всего разделов: ____	Всего листов выписки: ____
<b>14.09.2021 № 99/2021/417323609</b>			
Кадастровый номер:		<b>02:17:000000:956</b>	

1.	Правообладатель (правообладатели):	1.321.	Ханнанова Раиса Гальмиахметовна
2.	Вид, номер и дата государственной регистрации права:	2.321.	Долевая собственность, № 02-04/130-04/230/004/2015-754/1 от 26.02.2015, 1/544
Ограничение прав и обременение объекта недвижимости:			
3.	3.321.1.	вид:	Аренда (в том числе, субаренда)
		дата государственной регистрации:	10.04.2015
		номер государственной регистрации:	02-04/130-04/230/006/2015-763/2
		срок, на который установлено ограничение прав и обременение объекта недвижимости:	с 10.04.2015 НА 25 ЛЕТ
		лицо, в пользу которого установлено ограничение прав и обременение объекта недвижимости:	Общество с ограниченной ответственностью сельскохозяйственное предприятие им. Ленина, ИНН: 0217995055
основание государственной регистрации:		'Договор аренды земельного участка, находящегося в общей (долевой) собственности граждан, при множественности лиц на стороне арендодателей' №б/н от 07.04.2015	

Государственный регистратор		ФГИС ЕГРН
полное наименование должности	подпись	инициалы, фамилия

М.П.

<b>Земельный участок</b>			
(вид объекта недвижимости)			
Лист № ____ Раздела <u>2</u>	Всего листов раздела <u>2</u> : ____	Всего разделов: ____	Всего листов выписки: ____
14.09.2021 № 99/2021/417323609			
Кадастровый номер:		02:17:000000:956	

1.	Правообладатель (правообладатели):	1.322.	Фазлетдинова Гузель Мунировна
2.	Вид, номер и дата государственной регистрации права:	2.322.	Долевая собственность, № 02-04/130-04/230/004/2015-819/1 от 26.02.2015, 1/544
Ограничение прав и обременение объекта недвижимости:			
3.	3.322.1.	вид:	Аренда (в том числе, субаренда)
		дата государственной регистрации:	10.04.2015
		номер государственной регистрации:	02-04/130-04/230/006/2015-763/2
		срок, на который установлено ограничение прав и обременение объекта недвижимости:	с 10.04.2015 НА 25 ЛЕТ
		лицо, в пользу которого установлено ограничение прав и обременение объекта недвижимости:	Общество с ограниченной ответственностью сельскохозяйственное предприятие им. Ленина, ИНН: 0217995055
основание государственной регистрации:		'Договор аренды земельного участка, находящегося в общей (долевой) собственности граждан, при множественности лиц на стороне арендодателей' №б/н от 07.04.2015	

Государственный регистратор		ФГИС ЕГРН
полное наименование должности	подпись	инициалы, фамилия

М.П.

<b>Земельный участок</b>			
(вид объекта недвижимости)			
Лист № ____ Раздела <u>2</u>	Всего листов раздела <u>2</u> : ____	Всего разделов: ____	Всего листов выписки: ____
14.09.2021 № 99/2021/417323609			
Кадастровый номер:		02:17:000000:956	

1.	Правообладатель (правообладатели):	1.323.	Арсланов Хурматулла Ахматнурович
2.	Вид, номер и дата государственной регистрации права:	2.323.	Долевая собственность, № 02-04/130-04/230/004/2015-786/1 от 26.02.2015, 1/544
Ограничение прав и обременение объекта недвижимости:			
3.	3.323.1.	вид:	Аренда (в том числе, субаренда)
		дата государственной регистрации:	10.04.2015
		номер государственной регистрации:	02-04/130-04/230/006/2015-763/2
		срок, на который установлено ограничение прав и обременение объекта недвижимости:	с 10.04.2015 НА 25 ЛЕТ
		лицо, в пользу которого установлено ограничение прав и обременение объекта недвижимости:	Общество с ограниченной ответственностью сельскохозяйственное предприятие им. Ленина, ИНН: 0217995055
основание государственной регистрации:		'Договор аренды земельного участка, находящегося в общей (долевой) собственности граждан, при множественности лиц на стороне арендодателей' №б/н от 07.04.2015	

Государственный регистратор		ФГИС ЕГРН
полное наименование должности	подпись	инициалы, фамилия

М.П.

<b>Земельный участок</b>			
(вид объекта недвижимости)			
Лист № ____ Раздела <u>2</u>	Всего листов раздела <u>2</u> : ____	Всего разделов: ____	Всего листов выписки: ____
14.09.2021 № 99/2021/417323609			
Кадастровый номер:		02:17:000000:956	

1.	Правообладатель (правообладатели):	1.324.	Валиева Зиля Мирзахановна
2.	Вид, номер и дата государственной регистрации права:	2.324.	Долевая собственность, № 02-04/130-04/230/004/2015-776/1 от 26.02.2015, 1/544
Ограничение прав и обременение объекта недвижимости:			
3.	3.324.1.	вид:	Аренда (в том числе, субаренда)
		дата государственной регистрации:	10.04.2015
		номер государственной регистрации:	02-04/130-04/230/006/2015-763/2
		срок, на который установлено ограничение прав и обременение объекта недвижимости:	с 10.04.2015 НА 25 ЛЕТ
		лицо, в пользу которого установлено ограничение прав и обременение объекта недвижимости:	Общество с ограниченной ответственностью сельскохозяйственное предприятие им. Ленина, ИНН: 0217995055
основание государственной регистрации:		'Договор аренды земельного участка, находящегося в общей (долевой) собственности граждан, при множественности лиц на стороне арендодателей' №б/н от 07.04.2015	

Государственный регистратор		ФГИС ЕГРН
полное наименование должности	подпись	инициалы, фамилия

М.П.

<b>Земельный участок</b>			
(вид объекта недвижимости)			
Лист № ____ Раздела <u>2</u>	Всего листов раздела <u>2</u> : ____	Всего разделов: ____	Всего листов выписки: ____
14.09.2021 № 99/2021/417323609			
Кадастровый номер:		02:17:000000:956	

1.	Правообладатель (правообладатели):	1.325.	Ахунова Алия Нурихановна
2.	Вид, номер и дата государственной регистрации права:	2.325.	Долевая собственность, № 02-04/130-04/230/004/2015-769/1 от 26.02.2015, 1/544
Ограничение прав и обременение объекта недвижимости:			
3.	3.325.1.	вид:	Аренда (в том числе, субаренда)
		дата государственной регистрации:	10.04.2015
		номер государственной регистрации:	02-04/130-04/230/006/2015-763/2
		срок, на который установлено ограничение прав и обременение объекта недвижимости:	с 10.04.2015 НА 25 ЛЕТ
		лицо, в пользу которого установлено ограничение прав и обременение объекта недвижимости:	Общество с ограниченной ответственностью сельскохозяйственное предприятие им. Ленина, ИНН: 0217995055
основание государственной регистрации:		'Договор аренды земельного участка, находящегося в общей (долевой) собственности граждан, при множественности лиц на стороне арендодателей' №б/н от 07.04.2015	

Государственный регистратор		ФГИС ЕГРН
полное наименование должности	подпись	инициалы, фамилия

М.П.

<b>Земельный участок</b>			
(вид объекта недвижимости)			
Лист № ____ Раздела <u>2</u>	Всего листов раздела <u>2</u> : ____	Всего разделов: ____	Всего листов выписки: ____
14.09.2021 № 99/2021/417323609			
Кадастровый номер:		02:17:000000:956	

1.	Правообладатель (правообладатели):	1.326.	Садикова Гульшат Муллауровна
2.	Вид, номер и дата государственной регистрации права:	2.326.	Долевая собственность, № 02-04/130-04/230/004/2015-734/1 от 26.02.2015, 1/544
Ограничение прав и обременение объекта недвижимости:			
3.	3.326.1.	вид:	Аренда (в том числе, субаренда)
		дата государственной регистрации:	10.04.2015
		номер государственной регистрации:	02-04/130-04/230/006/2015-763/2
		срок, на который установлено ограничение прав и обременение объекта недвижимости:	с 10.04.2015 НА 25 ЛЕТ
		лицо, в пользу которого установлено ограничение прав и обременение объекта недвижимости:	Общество с ограниченной ответственностью сельскохозяйственное предприятие им. Ленина, ИНН: 0217995055
основание государственной регистрации:		'Договор аренды земельного участка, находящегося в общей (долевой) собственности граждан, при множественности лиц на стороне арендодателей' №б/н от 07.04.2015	

Государственный регистратор		ФГИС ЕГРН
полное наименование должности	подпись	инициалы, фамилия

М.П.

<b>Земельный участок</b>			
(вид объекта недвижимости)			
Лист № ____ Раздела <u>2</u>	Всего листов раздела <u>2</u> : ____	Всего разделов: ____	Всего листов выписки: ____
14.09.2021 № 99/2021/417323609			
Кадастровый номер:		02:17:000000:956	

1.	Правообладатель (правообладатели):	1.327.	Хаматов Занави Хакимович
2.	Вид, номер и дата государственной регистрации права:	2.327.	Долевая собственность, № 02-04/130-04/230/004/2015-760/1 от 26.02.2015, 1/544
Ограничение прав и обременение объекта недвижимости:			
3.	3.327.1.	вид:	Аренда (в том числе, субаренда)
		дата государственной регистрации:	10.04.2015
		номер государственной регистрации:	02-04/130-04/230/006/2015-763/2
		срок, на который установлено ограничение прав и обременение объекта недвижимости:	с 10.04.2015 НА 25 ЛЕТ
		лицо, в пользу которого установлено ограничение прав и обременение объекта недвижимости:	Общество с ограниченной ответственностью сельскохозяйственное предприятие им. Ленина, ИНН: 0217995055
основание государственной регистрации:		'Договор аренды земельного участка, находящегося в общей (долевой) собственности граждан, при множественности лиц на стороне арендодателей' №б/н от 07.04.2015	

Государственный регистратор		ФГИС ЕГРН
полное наименование должности	подпись	инициалы, фамилия

М.П.

<b>Земельный участок</b>			
(вид объекта недвижимости)			
Лист № ____ Раздела <u>2</u>	Всего листов раздела <u>2</u> : ____	Всего разделов: ____	Всего листов выписки: ____
<b>14.09.2021 № 99/2021/417323609</b>			
Кадастровый номер:		<b>02:17:000000:956</b>	

1.	Правообладатель (правообладатели):	1.328.	Арсланова Раифа Мавлавиевна
2.	Вид, номер и дата государственной регистрации права:	2.328.	Долевая собственность, № 02-04/130-04/230/004/2015-784/1 от 26.02.2015, 1/544
Ограничение прав и обременение объекта недвижимости:			
3.	3.328.1.	вид:	Аренда (в том числе, субаренда)
		дата государственной регистрации:	10.04.2015
		номер государственной регистрации:	02-04/130-04/230/006/2015-763/2
		срок, на который установлено ограничение прав и обременение объекта недвижимости:	с 10.04.2015 НА 25 ЛЕТ
		лицо, в пользу которого установлено ограничение прав и обременение объекта недвижимости:	Общество с ограниченной ответственностью сельскохозяйственное предприятие им. Ленина, ИНН: 0217995055
основание государственной регистрации:		'Договор аренды земельного участка, находящегося в общей (долевой) собственности граждан, при множественности лиц на стороне арендодателей' №б/н от 07.04.2015	

Государственный регистратор		ФГИС ЕГРН
полное наименование должности	подпись	инициалы, фамилия

М.П.

<b>Земельный участок</b>			
(вид объекта недвижимости)			
Лист № ____ Раздела <u>2</u>	Всего листов раздела <u>2</u> : ____	Всего разделов: ____	Всего листов выписки: ____
<b>14.09.2021 № 99/2021/417323609</b>			
Кадастровый номер:		<b>02:17:000000:956</b>	

1.	Правообладатель (правообладатели):	1.329.	Мифтахова Резида Рафилевна
2.	Вид, номер и дата государственной регистрации права:	2.329.	Долевая собственность, № 02-04/130-04/230/004/2015-763/1 от 26.02.2015, 1/544
Ограничение прав и обременение объекта недвижимости:			
3.	3.329.1.	вид:	Аренда (в том числе, субаренда)
		дата государственной регистрации:	10.04.2015
		номер государственной регистрации:	02-04/130-04/230/006/2015-763/2
		срок, на который установлено ограничение прав и обременение объекта недвижимости:	с 10.04.2015 НА 25 ЛЕТ
		лицо, в пользу которого установлено ограничение прав и обременение объекта недвижимости:	Общество с ограниченной ответственностью сельскохозяйственное предприятие им. Ленина, ИНН: 0217995055
основание государственной регистрации:		'Договор аренды земельного участка, находящегося в общей (долевой) собственности граждан, при множественности лиц на стороне арендодателей' №б/н от 07.04.2015	

Государственный регистратор		ФГИС ЕГРН
полное наименование должности	подпись	инициалы, фамилия

М.П.

<b>Земельный участок</b>			
(вид объекта недвижимости)			
Лист № <u>    </u> Раздела <u>2</u>	Всего листов раздела <u>2</u> : <u>    </u>	Всего разделов: <u>    </u>	Всего листов выписки: <u>    </u>
14.09.2021 № 99/2021/417323609			
Кадастровый номер:		02:17:000000:956	

1.	Правообладатель (правообладатели):	1.330.	Фаезова Флария Нурлыевна
2.	Вид, номер и дата государственной регистрации права:	2.330.	Долевая собственность, № 02-04/130-04/230/004/2015-757/1 от 26.02.2015, 1/544
Ограничение прав и обременение объекта недвижимости:			
3.	3.330.1.	вид:	Аренда (в том числе, субаренда)
		дата государственной регистрации:	10.04.2015
		номер государственной регистрации:	02-04/130-04/230/006/2015-763/2
		срок, на который установлено ограничение прав и обременение объекта недвижимости:	с 10.04.2015 НА 25 ЛЕТ
		лицо, в пользу которого установлено ограничение прав и обременение объекта недвижимости:	Общество с ограниченной ответственностью сельскохозяйственное предприятие им. Ленина, ИНН: 0217995055
основание государственной регистрации:		'Договор аренды земельного участка, находящегося в общей (долевой) собственности граждан, при множественности лиц на стороне арендодателей' №б/н от 07.04.2015	

Государственный регистратор		ФГИС ЕГРН
полное наименование должности	подпись	инициалы, фамилия

М.П.

<b>Земельный участок</b>			
(вид объекта недвижимости)			
Лист № <u>    </u> Раздела <u>2</u>	Всего листов раздела <u>2</u> : <u>    </u>	Всего разделов: <u>    </u>	Всего листов выписки: <u>    </u>
14.09.2021 № 99/2021/417323609			
Кадастровый номер:		02:17:000000:956	

1.	Правообладатель (правообладатели):	1.331.	Мифтахов Илгиз Мугинович
2.	Вид, номер и дата государственной регистрации права:	2.331.	Долевая собственность, № 02-04/130-04/230/004/2015-750/1 от 26.02.2015, 1/544
Ограничение прав и обременение объекта недвижимости:			
3.	3.331.1.	вид:	Аренда (в том числе, субаренда)
		дата государственной регистрации:	10.04.2015
		номер государственной регистрации:	02-04/130-04/230/006/2015-763/2
		срок, на который установлено ограничение прав и обременение объекта недвижимости:	с 10.04.2015 НА 25 ЛЕТ
		лицо, в пользу которого установлено ограничение прав и обременение объекта недвижимости:	Общество с ограниченной ответственностью сельскохозяйственное предприятие им. Ленина, ИНН: 0217995055
основание государственной регистрации:		'Договор аренды земельного участка, находящегося в общей (долевой) собственности граждан, при множественности лиц на стороне арендодателей' №б/н от 07.04.2015	

Государственный регистратор		ФГИС ЕГРН
полное наименование должности	подпись	инициалы, фамилия

М.П.

<b>Земельный участок</b>			
(вид объекта недвижимости)			
Лист № ____ Раздела <u>2</u>	Всего листов раздела <u>2</u> : ____	Всего разделов: ____	Всего листов выписки: ____
14.09.2021 № 99/2021/417323609			
Кадастровый номер:		02:17:000000:956	

1.	Правообладатель (правообладатели):	1.332.	Хасанов Алфир Анвартдинович
2.	Вид, номер и дата государственной регистрации права:	2.332.	Долевая собственность, № 02-04/130-04/230/004/2015-740/1 от 26.02.2015, 1/544
Ограничение прав и обременение объекта недвижимости:			
3.	3.332.1.	вид:	Аренда (в том числе, субаренда)
		дата государственной регистрации:	10.04.2015
		номер государственной регистрации:	02-04/130-04/230/006/2015-763/2
		срок, на который установлено ограничение прав и обременение объекта недвижимости:	с 10.04.2015 НА 25 ЛЕТ
		лицо, в пользу которого установлено ограничение прав и обременение объекта недвижимости:	Общество с ограниченной ответственностью сельскохозяйственное предприятие им. Ленина, ИНН: 0217995055
основание государственной регистрации:		'Договор аренды земельного участка, находящегося в общей (долевой) собственности граждан, при множественности лиц на стороне арендодателей' №б/н от 07.04.2015	

Государственный регистратор		ФГИС ЕГРН
полное наименование должности	подпись	инициалы, фамилия

М.П.

<b>Земельный участок</b>			
(вид объекта недвижимости)			
Лист № ____ Раздела <u>2</u>	Всего листов раздела <u>2</u> : ____	Всего разделов: ____	Всего листов выписки: ____
14.09.2021 № 99/2021/417323609			
Кадастровый номер:		02:17:000000:956	

1.	Правообладатель (правообладатели):	1.333.	Галауетдинова Илуса Ахматнуровна
2.	Вид, номер и дата государственной регистрации права:	2.333.	Долевая собственность, № 02-04/130-04/230/004/2015-898/1 от 02.03.2015, 1/544
Ограничение прав и обременение объекта недвижимости:			
3.	3.333.1.	вид:	Аренда (в том числе, субаренда)
		дата государственной регистрации:	10.04.2015
		номер государственной регистрации:	02-04/130-04/230/006/2015-763/2
		срок, на который установлено ограничение прав и обременение объекта недвижимости:	с 10.04.2015 НА 25 ЛЕТ
		лицо, в пользу которого установлено ограничение прав и обременение объекта недвижимости:	Общество с ограниченной ответственностью сельскохозяйственное предприятие им. Ленина, ИНН: 0217995055
основание государственной регистрации:		'Договор аренды земельного участка, находящегося в общей (долевой) собственности граждан, при множественности лиц на стороне арендодателей' №б/н от 07.04.2015	

Государственный регистратор		ФГИС ЕГРН
полное наименование должности	подпись	инициалы, фамилия

М.П.

<b>Земельный участок</b>			
(вид объекта недвижимости)			
Лист № <u>    </u> Раздела <u>2</u>	Всего листов раздела <u>2</u> : <u>    </u>	Всего разделов: <u>    </u>	Всего листов выписки: <u>    </u>
14.09.2021 № 99/2021/417323609			
Кадастровый номер:		02:17:000000:956	

1.	Правообладатель (правообладатели):	1.334.	Гараева Гульнара Ралифовна
2.	Вид, номер и дата государственной регистрации права:	2.334.	Долевая собственность, № 02-04/130-04/230/004/2015-866/1 от 02.03.2015, 1/544
Ограничение прав и обременение объекта недвижимости:			
3.	3.334.1.	вид:	Аренда (в том числе, субаренда)
		дата государственной регистрации:	10.04.2015
		номер государственной регистрации:	02-04/130-04/230/006/2015-763/2
		срок, на который установлено ограничение прав и обременение объекта недвижимости:	с 10.04.2015 НА 25 ЛЕТ
		лицо, в пользу которого установлено ограничение прав и обременение объекта недвижимости:	Общество с ограниченной ответственностью сельскохозяйственное предприятие им. Ленина, ИНН: 0217995055
основание государственной регистрации:		'Договор аренды земельного участка, находящегося в общей (долевой) собственности граждан, при множественности лиц на стороне арендодателей' №б/н от 07.04.2015	

Государственный регистратор		ФГИС ЕГРН
полное наименование должности	подпись	инициалы, фамилия

М.П.

<b>Земельный участок</b>			
(вид объекта недвижимости)			
Лист № <u>    </u> Раздела <u>2</u>	Всего листов раздела <u>2</u> : <u>    </u>	Всего разделов: <u>    </u>	Всего листов выписки: <u>    </u>
14.09.2021 № 99/2021/417323609			
Кадастровый номер:		02:17:000000:956	

1.	Правообладатель (правообладатели):	1.335.	Рафикова Ирина Раудатовна
2.	Вид, номер и дата государственной регистрации права:	2.335.	Долевая собственность, № 02-04/130-04/230/004/2015-873/1 от 02.03.2015, 1/544
Ограничение прав и обременение объекта недвижимости:			
3.	3.335.1.	вид:	Аренда (в том числе, субаренда)
		дата государственной регистрации:	10.04.2015
		номер государственной регистрации:	02-04/130-04/230/006/2015-763/2
		срок, на который установлено ограничение прав и обременение объекта недвижимости:	с 10.04.2015 НА 25 ЛЕТ
		лицо, в пользу которого установлено ограничение прав и обременение объекта недвижимости:	Общество с ограниченной ответственностью сельскохозяйственное предприятие им. Ленина, ИНН: 0217995055
основание государственной регистрации:		'Договор аренды земельного участка, находящегося в общей (долевой) собственности граждан, при множественности лиц на стороне арендодателей' №б/н от 07.04.2015	

Государственный регистратор		ФГИС ЕГРН
полное наименование должности	подпись	инициалы, фамилия

М.П.



<b>Земельный участок</b>			
(вид объекта недвижимости)			
Лист № ____ Раздела <u>2</u>	Всего листов раздела <u>2</u> : ____	Всего разделов: ____	Всего листов выписки: ____
14.09.2021 № 99/2021/417323609			
Кадастровый номер:		02:17:000000:956	

1.	Правообладатель (правообладатели):	1.336.	Якупов Ильмир Маснаевич
2.	Вид, номер и дата государственной регистрации права:	2.336.	Долевая собственность, № 02-04/130-04/230/004/2015-893/1 от 02.03.2015, 1/544
Ограничение прав и обременение объекта недвижимости:			
3.	3.336.1.	вид:	Аренда (в том числе, субаренда)
		дата государственной регистрации:	10.04.2015
		номер государственной регистрации:	02-04/130-04/230/006/2015-763/2
		срок, на который установлено ограничение прав и обременение объекта недвижимости:	с 10.04.2015 НА 25 ЛЕТ
		лицо, в пользу которого установлено ограничение прав и обременение объекта недвижимости:	Общество с ограниченной ответственностью сельскохозяйственное предприятие им. Ленина, ИНН: 0217995055
основание государственной регистрации:		'Договор аренды земельного участка, находящегося в общей (долевой) собственности граждан, при множественности лиц на стороне арендодателей' №б/н от 07.04.2015	

Государственный регистратор		ФГИС ЕГРН
полное наименование должности	подпись	инициалы, фамилия

М.П.

<b>Земельный участок</b>			
(вид объекта недвижимости)			
Лист № ____ Раздела <u>2</u>	Всего листов раздела <u>2</u> : ____	Всего разделов: ____	Всего листов выписки: ____
14.09.2021 № 99/2021/417323609			
Кадастровый номер:		02:17:000000:956	

1.	Правообладатель (правообладатели):	1.337.	Якупова Алсу Робертовна
2.	Вид, номер и дата государственной регистрации права:	2.337.	Долевая собственность, № 02-04/130-04/230/004/2015-871/1 от 02.03.2015, 1/544
Ограничение прав и обременение объекта недвижимости:			
3.	3.337.1.	вид:	Аренда (в том числе, субаренда)
		дата государственной регистрации:	10.04.2015
		номер государственной регистрации:	02-04/130-04/230/006/2015-763/2
		срок, на который установлено ограничение прав и обременение объекта недвижимости:	с 10.04.2015 НА 25 ЛЕТ
		лицо, в пользу которого установлено ограничение прав и обременение объекта недвижимости:	Общество с ограниченной ответственностью сельскохозяйственное предприятие им. Ленина, ИНН: 0217995055
основание государственной регистрации:		'Договор аренды земельного участка, находящегося в общей (долевой) собственности граждан, при множественности лиц на стороне арендодателей' №б/н от 07.04.2015	

Государственный регистратор		ФГИС ЕГРН
полное наименование должности	подпись	инициалы, фамилия

М.П.

<b>Земельный участок</b>			
(вид объекта недвижимости)			
Лист № ____ Раздела <u>2</u>	Всего листов раздела <u>2</u> : ____	Всего разделов: ____	Всего листов выписки: ____
14.09.2021 № 99/2021/417323609			
Кадастровый номер:		02:17:000000:956	

1.	Правообладатель (правообладатели):	1.338.	Рахимьянова Разиля Гилмулловна
2.	Вид, номер и дата государственной регистрации права:	2.338.	Долевая собственность, № 02-04/130-04/230/004/2015-987/1 от 03.03.2015, 1/544
Ограничение прав и обременение объекта недвижимости:			
3.	3.338.1.	вид:	Аренда (в том числе, субаренда)
		дата государственной регистрации:	10.04.2015
		номер государственной регистрации:	02-04/130-04/230/006/2015-763/2
		срок, на который установлено ограничение прав и обременение объекта недвижимости:	с 10.04.2015 НА 25 ЛЕТ
		лицо, в пользу которого установлено ограничение прав и обременение объекта недвижимости:	Общество с ограниченной ответственностью сельскохозяйственное предприятие им. Ленина, ИНН: 0217995055
основание государственной регистрации:		'Договор аренды земельного участка, находящегося в общей (долевой) собственности граждан, при множественности лиц на стороне арендодателей' №б/н от 07.04.2015	

Государственный регистратор		ФГИС ЕГРН
полное наименование должности	подпись	инициалы, фамилия

М.П.

<b>Земельный участок</b>			
(вид объекта недвижимости)			
Лист № ____ Раздела <u>2</u>	Всего листов раздела <u>2</u> : ____	Всего разделов: ____	Всего листов выписки: ____
14.09.2021 № 99/2021/417323609			
Кадастровый номер:		02:17:000000:956	

1.	Правообладатель (правообладатели):	1.339.	Ахунов Фаязит Урхылбаянович
2.	Вид, номер и дата государственной регистрации права:	2.339.	Долевая собственность, № 02-04/130-04/230/005/2015-107/1 от 03.03.2015, 1/544
Ограничение прав и обременение объекта недвижимости:			
3.	3.339.1.	вид:	Аренда (в том числе, субаренда)
		дата государственной регистрации:	10.04.2015
		номер государственной регистрации:	02-04/130-04/230/006/2015-763/2
		срок, на который установлено ограничение прав и обременение объекта недвижимости:	с 10.04.2015 НА 25 ЛЕТ
		лицо, в пользу которого установлено ограничение прав и обременение объекта недвижимости:	Общество с ограниченной ответственностью сельскохозяйственное предприятие им. Ленина, ИНН: 0217995055
основание государственной регистрации:		'Договор аренды земельного участка, находящегося в общей (долевой) собственности граждан, при множественности лиц на стороне арендодателей' №б/н от 07.04.2015	

Государственный регистратор		ФГИС ЕГРН
полное наименование должности	подпись	инициалы, фамилия

М.П.

<b>Земельный участок</b>			
(вид объекта недвижимости)			
Лист № ____ Раздела <u>2</u>	Всего листов раздела <u>2</u> : ____	Всего разделов: ____	Всего листов выписки: ____
14.09.2021 № 99/2021/417323609			
Кадастровый номер:		02:17:000000:956	

1.	Правообладатель (правообладатели):	1.340.	Шарипова Фанузя Талиповна
2.	Вид, номер и дата государственной регистрации права:	2.340.	Долевая собственность, № 02-04/130-04/230/005/2015-113/1 от 03.03.2015, 1/544
Ограничение прав и обременение объекта недвижимости:			
3.	3.340.1.	вид:	Аренда (в том числе, субаренда)
		дата государственной регистрации:	10.04.2015
		номер государственной регистрации:	02-04/130-04/230/006/2015-763/2
		срок, на который установлено ограничение прав и обременение объекта недвижимости:	с 10.04.2015 НА 25 ЛЕТ
		лицо, в пользу которого установлено ограничение прав и обременение объекта недвижимости:	Общество с ограниченной ответственностью сельскохозяйственное предприятие им. Ленина, ИНН: 0217995055
основание государственной регистрации:		'Договор аренды земельного участка, находящегося в общей (долевой) собственности граждан, при множественности лиц на стороне арендодателей' №б/н от 07.04.2015	

Государственный регистратор		ФГИС ЕГРН
полное наименование должности	подпись	инициалы, фамилия

М.П.

<b>Земельный участок</b>			
(вид объекта недвижимости)			
Лист № ____ Раздела <u>2</u>	Всего листов раздела <u>2</u> : ____	Всего разделов: ____	Всего листов выписки: ____
14.09.2021 № 99/2021/417323609			
Кадастровый номер:		02:17:000000:956	

1.	Правообладатель (правообладатели):	1.341.	Шарипов Дамир Казиханович
2.	Вид, номер и дата государственной регистрации права:	2.341.	Долевая собственность, № 02-04/130-04/230/005/2015-109/1 от 03.03.2015, 1/544
Ограничение прав и обременение объекта недвижимости:			
3.	3.341.1.	вид:	Аренда (в том числе, субаренда)
		дата государственной регистрации:	10.04.2015
		номер государственной регистрации:	02-04/130-04/230/006/2015-763/2
		срок, на который установлено ограничение прав и обременение объекта недвижимости:	с 10.04.2015 НА 25 ЛЕТ
		лицо, в пользу которого установлено ограничение прав и обременение объекта недвижимости:	Общество с ограниченной ответственностью сельскохозяйственное предприятие им. Ленина, ИНН: 0217995055
основание государственной регистрации:		'Договор аренды земельного участка, находящегося в общей (долевой) собственности граждан, при множественности лиц на стороне арендодателей' №б/н от 07.04.2015	

Государственный регистратор		ФГИС ЕГРН
полное наименование должности	подпись	инициалы, фамилия

М.П.

<b>Земельный участок</b>			
(вид объекта недвижимости)			
Лист № ____ Раздела <u>2</u>	Всего листов раздела <u>2</u> : ____	Всего разделов: ____	Всего листов выписки: ____
14.09.2021 № 99/2021/417323609			
Кадастровый номер:		02:17:000000:956	

1.	Правообладатель (правообладатели):	1.342.	Галютудинова Сагьдат Муллахановна
2.	Вид, номер и дата государственной регистрации права:	2.342.	Долевая собственность, № 02-04/130-04/230/005/2015-137/1 от 03.03.2015, 1/544
Ограничение прав и обременение объекта недвижимости:			
3.	3.342.1.	вид:	Аренда (в том числе, субаренда)
		дата государственной регистрации:	10.04.2015
		номер государственной регистрации:	02-04/130-04/230/006/2015-763/2
		срок, на который установлено ограничение прав и обременение объекта недвижимости:	с 10.04.2015 НА 25 ЛЕТ
		лицо, в пользу которого установлено ограничение прав и обременение объекта недвижимости:	Общество с ограниченной ответственностью сельскохозяйственное предприятие им. Ленина, ИНН: 0217995055
основание государственной регистрации:		'Договор аренды земельного участка, находящегося в общей (долевой) собственности граждан, при множественности лиц на стороне арендодателей' №б/н от 07.04.2015	

Государственный регистратор		ФГИС ЕГРН
полное наименование должности	подпись	инициалы, фамилия

М.П.

<b>Земельный участок</b>			
(вид объекта недвижимости)			
Лист № ____ Раздела <u>2</u>	Всего листов раздела <u>2</u> : ____	Всего разделов: ____	Всего листов выписки: ____
14.09.2021 № 99/2021/417323609			
Кадастровый номер:		02:17:000000:956	

1.	Правообладатель (правообладатели):	1.343.	Ахметьянова Гюзелия Фавиевна
2.	Вид, номер и дата государственной регистрации права:	2.343.	Долевая собственность, № 02-04/130-04/230/004/2015-982/1 от 03.03.2015, 1/544
Ограничение прав и обременение объекта недвижимости:			
3.	3.343.1.	вид:	Аренда (в том числе, субаренда)
		дата государственной регистрации:	10.04.2015
		номер государственной регистрации:	02-04/130-04/230/006/2015-763/2
		срок, на который установлено ограничение прав и обременение объекта недвижимости:	с 10.04.2015 НА 25 ЛЕТ
		лицо, в пользу которого установлено ограничение прав и обременение объекта недвижимости:	Общество с ограниченной ответственностью сельскохозяйственное предприятие им. Ленина, ИНН: 0217995055
основание государственной регистрации:		'Договор аренды земельного участка, находящегося в общей (долевой) собственности граждан, при множественности лиц на стороне арендодателей' №б/н от 07.04.2015	

Государственный регистратор		ФГИС ЕГРН
полное наименование должности	подпись	инициалы, фамилия

М.П.

<b>Земельный участок</b>			
(вид объекта недвижимости)			
Лист № <u>    </u> Раздела <u> 2 </u>	Всего листов раздела <u> 2 </u> : <u>    </u>	Всего разделов: <u>    </u>	Всего листов выписки: <u>    </u>
14.09.2021 № 99/2021/417323609			
Кадастровый номер:		02:17:000000:956	

1.	Правообладатель (правообладатели):	1.344.	Давлетшина Мунира Гусмановна
2.	Вид, номер и дата государственной регистрации права:	2.344.	Долевая собственность, № 02-04/130-04/230/005/2015-32/1 от 03.03.2015, 1/544
Ограничение прав и обременение объекта недвижимости:			
3.	3.344.1.	вид:	Аренда (в том числе, субаренда)
		дата государственной регистрации:	10.04.2015
		номер государственной регистрации:	02-04/130-04/230/006/2015-763/2
		срок, на который установлено ограничение прав и обременение объекта недвижимости:	с 10.04.2015 НА 25 ЛЕТ
		лицо, в пользу которого установлено ограничение прав и обременение объекта недвижимости:	Общество с ограниченной ответственностью сельскохозяйственное предприятие им. Ленина, ИНН: 0217995055
основание государственной регистрации:		'Договор аренды земельного участка, находящегося в общей (долевой) собственности граждан, при множественности лиц на стороне арендодателей' №б/н от 07.04.2015	

Государственный регистратор		ФГИС ЕГРН
полное наименование должности	подпись	инициалы, фамилия

М.П.

<b>Земельный участок</b>			
(вид объекта недвижимости)			
Лист № <u>    </u> Раздела <u> 2 </u>	Всего листов раздела <u> 2 </u> : <u>    </u>	Всего разделов: <u>    </u>	Всего листов выписки: <u>    </u>
14.09.2021 № 99/2021/417323609			
Кадастровый номер:		02:17:000000:956	

1.	Правообладатель (правообладатели):	1.345.	Шакирова Флида Ибрагимовна
2.	Вид, номер и дата государственной регистрации права:	2.345.	Долевая собственность, № 02-04/130-04/230/004/2015-992/1 от 03.03.2015, 1/544
Ограничение прав и обременение объекта недвижимости:			
3.	3.345.1.	вид:	Аренда (в том числе, субаренда)
		дата государственной регистрации:	10.04.2015
		номер государственной регистрации:	02-04/130-04/230/006/2015-763/2
		срок, на который установлено ограничение прав и обременение объекта недвижимости:	с 10.04.2015 НА 25 ЛЕТ
		лицо, в пользу которого установлено ограничение прав и обременение объекта недвижимости:	Общество с ограниченной ответственностью сельскохозяйственное предприятие им. Ленина, ИНН: 0217995055
основание государственной регистрации:		'Договор аренды земельного участка, находящегося в общей (долевой) собственности граждан, при множественности лиц на стороне арендодателей' №б/н от 07.04.2015	

Государственный регистратор		ФГИС ЕГРН
полное наименование должности	подпись	инициалы, фамилия

М.П.

<b>Земельный участок</b>			
(вид объекта недвижимости)			
Лист № ____ Раздела <u>2</u>	Всего листов раздела <u>2</u> : ____	Всего разделов: ____	Всего листов выписки: ____
14.09.2021 № 99/2021/417323609			
Кадастровый номер:		02:17:000000:956	

1.	Правообладатель (правообладатели):	1.346.	Билалов Фидарис Казиханович
2.	Вид, номер и дата государственной регистрации права:	2.346.	Долевая собственность, № 02-04/130-04/230/005/2015-125/1 от 03.03.2015, 1/544
Ограничение прав и обременение объекта недвижимости:			
3.	3.346.1.	вид:	Аренда (в том числе, субаренда)
		дата государственной регистрации:	10.04.2015
		номер государственной регистрации:	02-04/130-04/230/006/2015-763/2
		срок, на который установлено ограничение прав и обременение объекта недвижимости:	с 10.04.2015 НА 25 ЛЕТ
		лицо, в пользу которого установлено ограничение прав и обременение объекта недвижимости:	Общество с ограниченной ответственностью сельскохозяйственное предприятие им. Ленина, ИНН: 0217995055
основание государственной регистрации:		'Договор аренды земельного участка, находящегося в общей (долевой) собственности граждан, при множественности лиц на стороне арендодателей' №б/н от 07.04.2015	

Государственный регистратор		ФГИС ЕГРН
полное наименование должности	подпись	инициалы, фамилия

М.П.

<b>Земельный участок</b>			
(вид объекта недвижимости)			
Лист № ____ Раздела <u>2</u>	Всего листов раздела <u>2</u> : ____	Всего разделов: ____	Всего листов выписки: ____
14.09.2021 № 99/2021/417323609			
Кадастровый номер:		02:17:000000:956	

1.	Правообладатель (правообладатели):	1.347.	Давлетшин Марат Мусаевич
2.	Вид, номер и дата государственной регистрации права:	2.347.	Долевая собственность, № 02-04/130-04/230/005/2015-35/1 от 03.03.2015, 1/544
Ограничение прав и обременение объекта недвижимости:			
3.	3.347.1.	вид:	Аренда (в том числе, субаренда)
		дата государственной регистрации:	10.04.2015
		номер государственной регистрации:	02-04/130-04/230/006/2015-763/2
		срок, на который установлено ограничение прав и обременение объекта недвижимости:	с 10.04.2015 НА 25 ЛЕТ
		лицо, в пользу которого установлено ограничение прав и обременение объекта недвижимости:	Общество с ограниченной ответственностью сельскохозяйственное предприятие им. Ленина, ИНН: 0217995055
основание государственной регистрации:		'Договор аренды земельного участка, находящегося в общей (долевой) собственности граждан, при множественности лиц на стороне арендодателей' №б/н от 07.04.2015	

Государственный регистратор		ФГИС ЕГРН
полное наименование должности	подпись	инициалы, фамилия

М.П.

<b>Земельный участок</b>			
(вид объекта недвижимости)			
Лист № ____ Раздела <u>2</u>	Всего листов раздела <u>2</u> : ____	Всего разделов: ____	Всего листов выписки: ____
14.09.2021 № 99/2021/417323609			
Кадастровый номер:		02:17:000000:956	

1.	Правообладатель (правообладатели):	1.348.	Гараев Гарай Мингараевич
2.	Вид, номер и дата государственной регистрации права:	2.348.	Долевая собственность, № 02-04/130-04/230/005/2015-135/1 от 03.03.2015, 1/544
Ограничение прав и обременение объекта недвижимости:			
3.	3.348.1.	вид:	Аренда (в том числе, субаренда)
		дата государственной регистрации:	10.04.2015
		номер государственной регистрации:	02-04/130-04/230/006/2015-763/2
		срок, на который установлено ограничение прав и обременение объекта недвижимости:	с 10.04.2015 НА 25 ЛЕТ
		лицо, в пользу которого установлено ограничение прав и обременение объекта недвижимости:	Общество с ограниченной ответственностью сельскохозяйственное предприятие им. Ленина, ИНН: 0217995055
основание государственной регистрации:		'Договор аренды земельного участка, находящегося в общей (долевой) собственности граждан, при множественности лиц на стороне арендодателей' №б/н от 07.04.2015	

Государственный регистратор		ФГИС ЕГРН
полное наименование должности	подпись	инициалы, фамилия

М.П.

<b>Земельный участок</b>			
(вид объекта недвижимости)			
Лист № ____ Раздела <u>2</u>	Всего листов раздела <u>2</u> : ____	Всего разделов: ____	Всего листов выписки: ____
14.09.2021 № 99/2021/417323609			
Кадастровый номер:		02:17:000000:956	

1.	Правообладатель (правообладатели):	1.349.	Рафикова Разита Габдулловна
2.	Вид, номер и дата государственной регистрации права:	2.349.	Долевая собственность, № 02-04/130-04/230/005/2015-123/1 от 03.03.2015, 1/544
Ограничение прав и обременение объекта недвижимости:			
3.	3.349.1.	вид:	Аренда (в том числе, субаренда)
		дата государственной регистрации:	10.04.2015
		номер государственной регистрации:	02-04/130-04/230/006/2015-763/2
		срок, на который установлено ограничение прав и обременение объекта недвижимости:	с 10.04.2015 НА 25 ЛЕТ
		лицо, в пользу которого установлено ограничение прав и обременение объекта недвижимости:	Общество с ограниченной ответственностью сельскохозяйственное предприятие им. Ленина, ИНН: 0217995055
основание государственной регистрации:		'Договор аренды земельного участка, находящегося в общей (долевой) собственности граждан, при множественности лиц на стороне арендодателей' №б/н от 07.04.2015	

Государственный регистратор		ФГИС ЕГРН
полное наименование должности	подпись	инициалы, фамилия

М.П.

<b>Земельный участок</b>			
(вид объекта недвижимости)			
Лист № ____ Раздела <u>2</u>	Всего листов раздела <u>2</u> : ____	Всего разделов: ____	Всего листов выписки: ____
14.09.2021 № 99/2021/417323609			
Кадастровый номер:		02:17:000000:956	

1.	Правообладатель (правообладатели):	1.350.	Сагдиева Фарид Гиниятовна
2.	Вид, номер и дата государственной регистрации права:	2.350.	Долевая собственность, № 02-04/130-04/230/005/2015-26/1 от 03.03.2015, 1/544
Ограничение прав и обременение объекта недвижимости:			
3.	3.350.1.	вид:	Аренда (в том числе, субаренда)
		дата государственной регистрации:	10.04.2015
		номер государственной регистрации:	02-04/130-04/230/006/2015-763/2
		срок, на который установлено ограничение прав и обременение объекта недвижимости:	с 10.04.2015 НА 25 ЛЕТ
		лицо, в пользу которого установлено ограничение прав и обременение объекта недвижимости:	Общество с ограниченной ответственностью сельскохозяйственное предприятие им. Ленина, ИНН: 0217995055
основание государственной регистрации:		'Договор аренды земельного участка, находящегося в общей (долевой) собственности граждан, при множественности лиц на стороне арендодателей' №б/н от 07.04.2015	

Государственный регистратор		ФГИС ЕГРН
полное наименование должности	подпись	инициалы, фамилия

М.П.

<b>Земельный участок</b>			
(вид объекта недвижимости)			
Лист № ____ Раздела <u>2</u>	Всего листов раздела <u>2</u> : ____	Всего разделов: ____	Всего листов выписки: ____
14.09.2021 № 99/2021/417323609			
Кадастровый номер:		02:17:000000:956	

1.	Правообладатель (правообладатели):	1.351.	Садыйкова Муназиля Гусмановна
2.	Вид, номер и дата государственной регистрации права:	2.351.	Долевая собственность, № 02-04/130-04/230/005/2015-28/1 от 03.03.2015, 1/544
Ограничение прав и обременение объекта недвижимости:			
3.	3.351.1.	вид:	Аренда (в том числе, субаренда)
		дата государственной регистрации:	10.04.2015
		номер государственной регистрации:	02-04/130-04/230/006/2015-763/2
		срок, на который установлено ограничение прав и обременение объекта недвижимости:	с 10.04.2015 НА 25 ЛЕТ
		лицо, в пользу которого установлено ограничение прав и обременение объекта недвижимости:	Общество с ограниченной ответственностью сельскохозяйственное предприятие им. Ленина, ИНН: 0217995055
основание государственной регистрации:		'Договор аренды земельного участка, находящегося в общей (долевой) собственности граждан, при множественности лиц на стороне арендодателей' №б/н от 07.04.2015	

Государственный регистратор		ФГИС ЕГРН
полное наименование должности	подпись	инициалы, фамилия

М.П.



<b>Земельный участок</b>			
(вид объекта недвижимости)			
Лист № ____ Раздела <u>2</u>	Всего листов раздела <u>2</u> : ____	Всего разделов: ____	Всего листов выписки: ____
<b>14.09.2021 № 99/2021/417323609</b>			
Кадастровый номер:		<b>02:17:000000:956</b>	

1.	Правообладатель (правообладатели):	1.352.	Нуртдинова Римма Талгатовна
2.	Вид, номер и дата государственной регистрации права:	2.352.	Долевая собственность, № 02-04/130-04/230/005/2015-8/1 от 03.03.2015, 1/544
Ограничение прав и обременение объекта недвижимости:			
3.	3.352.1.	вид:	Аренда (в том числе, субаренда)
		дата государственной регистрации:	10.04.2015
		номер государственной регистрации:	02-04/130-04/230/006/2015-763/2
		срок, на который установлено ограничение прав и обременение объекта недвижимости:	с 10.04.2015 НА 25 ЛЕТ
		лицо, в пользу которого установлено ограничение прав и обременение объекта недвижимости:	Общество с ограниченной ответственностью сельскохозяйственное предприятие им. Ленина, ИНН: 0217995055
основание государственной регистрации:		'Договор аренды земельного участка, находящегося в общей (долевой) собственности граждан, при множественности лиц на стороне арендодателей' №б/н от 07.04.2015	

Государственный регистратор		ФГИС ЕГРН
полное наименование должности	подпись	инициалы, фамилия

М.П.

<b>Земельный участок</b>			
(вид объекта недвижимости)			
Лист № ____ Раздела <u>2</u>	Всего листов раздела <u>2</u> : ____	Всего разделов: ____	Всего листов выписки: ____
<b>14.09.2021 № 99/2021/417323609</b>			
Кадастровый номер:		<b>02:17:000000:956</b>	

1.	Правообладатель (правообладатели):	1.353.	Назмутдинова Чулпан Марсовна
2.	Вид, номер и дата государственной регистрации права:	2.353.	Долевая собственность, № 02-04/130-04/230/005/2015-12/1 от 03.03.2015, 1/544
Ограничение прав и обременение объекта недвижимости:			
3.	3.353.1.	вид:	Аренда (в том числе, субаренда)
		дата государственной регистрации:	10.04.2015
		номер государственной регистрации:	02-04/130-04/230/006/2015-763/2
		срок, на который установлено ограничение прав и обременение объекта недвижимости:	с 10.04.2015 НА 25 ЛЕТ
		лицо, в пользу которого установлено ограничение прав и обременение объекта недвижимости:	Общество с ограниченной ответственностью сельскохозяйственное предприятие им. Ленина, ИНН: 0217995055
основание государственной регистрации:		'Договор аренды земельного участка, находящегося в общей (долевой) собственности граждан, при множественности лиц на стороне арендодателей' №б/н от 07.04.2015	

Государственный регистратор		ФГИС ЕГРН
полное наименование должности	подпись	инициалы, фамилия

М.П.

<b>Земельный участок</b>			
(вид объекта недвижимости)			
Лист № <u>    </u> Раздела <u> 2 </u>	Всего листов раздела <u> 2 </u> : <u>    </u>	Всего разделов: <u>    </u>	Всего листов выписки: <u>    </u>
14.09.2021 № 99/2021/417323609			
Кадастровый номер:		02:17:000000:956	

1.	Правообладатель (правообладатели):	1.354.	Мукаттанова Залифа Бадртдиновна
2.	Вид, номер и дата государственной регистрации права:	2.354.	Долевая собственность, № 02-04/130-04/230/005/2015-133/1 от 03.03.2015, 1/544
Ограничение прав и обременение объекта недвижимости:			
3.	3.354.1.	вид:	Аренда (в том числе, субаренда)
		дата государственной регистрации:	10.04.2015
		номер государственной регистрации:	02-04/130-04/230/006/2015-763/2
		срок, на который установлено ограничение прав и обременение объекта недвижимости:	с 10.04.2015 НА 25 ЛЕТ
		лицо, в пользу которого установлено ограничение прав и обременение объекта недвижимости:	Общество с ограниченной ответственностью сельскохозяйственное предприятие им. Ленина, ИНН: 0217995055
основание государственной регистрации:		'Договор аренды земельного участка, находящегося в общей (долевой) собственности граждан, при множественности лиц на стороне арендодателей' №б/н от 07.04.2015	

Государственный регистратор		ФГИС ЕГРН
полное наименование должности	подпись	инициалы, фамилия

М.П.

<b>Земельный участок</b>			
(вид объекта недвижимости)			
Лист № <u>    </u> Раздела <u> 2 </u>	Всего листов раздела <u> 2 </u> : <u>    </u>	Всего разделов: <u>    </u>	Всего листов выписки: <u>    </u>
14.09.2021 № 99/2021/417323609			
Кадастровый номер:		02:17:000000:956	

1.	Правообладатель (правообладатели):	1.355.	Гималтдинов Гаяз Шамсиевич
2.	Вид, номер и дата государственной регистрации права:	2.355.	Долевая собственность, № 02-04/130-04/230/005/2015-117/1 от 03.03.2015, 1/544
Ограничение прав и обременение объекта недвижимости:			
3.	3.355.1.	вид:	Аренда (в том числе, субаренда)
		дата государственной регистрации:	10.04.2015
		номер государственной регистрации:	02-04/130-04/230/006/2015-763/2
		срок, на который установлено ограничение прав и обременение объекта недвижимости:	с 10.04.2015 НА 25 ЛЕТ
		лицо, в пользу которого установлено ограничение прав и обременение объекта недвижимости:	Общество с ограниченной ответственностью сельскохозяйственное предприятие им. Ленина, ИНН: 0217995055
основание государственной регистрации:		'Договор аренды земельного участка, находящегося в общей (долевой) собственности граждан, при множественности лиц на стороне арендодателей' №б/н от 07.04.2015	

Государственный регистратор		ФГИС ЕГРН
полное наименование должности	подпись	инициалы, фамилия

М.П.

<b>Земельный участок</b>			
(вид объекта недвижимости)			
Лист № ____ Раздела <u>2</u>	Всего листов раздела <u>2</u> : ____	Всего разделов: ____	Всего листов выписки: ____
<b>14.09.2021 № 99/2021/417323609</b>			
Кадастровый номер:		<b>02:17:000000:956</b>	

1.	Правообладатель (правообладатели):	1.356.	Мустафин Фадис Вакилович
2.	Вид, номер и дата государственной регистрации права:	2.356.	Долевая собственность, № 02-04/130-04/230/005/2015-15/1 от 03.03.2015, 1/544
Ограничение прав и обременение объекта недвижимости:			
3.	3.356.1.	вид:	Аренда (в том числе, субаренда)
		дата государственной регистрации:	10.04.2015
		номер государственной регистрации:	02-04/130-04/230/006/2015-763/2
		срок, на который установлено ограничение прав и обременение объекта недвижимости:	с 10.04.2015 НА 25 ЛЕТ
		лицо, в пользу которого установлено ограничение прав и обременение объекта недвижимости:	Общество с ограниченной ответственностью сельскохозяйственное предприятие им. Ленина, ИНН: 0217995055
основание государственной регистрации:		'Договор аренды земельного участка, находящегося в общей (долевой) собственности граждан, при множественности лиц на стороне арендодателей' №б/н от 07.04.2015	

Государственный регистратор		ФГИС ЕГРН
полное наименование должности	подпись	инициалы, фамилия

М.П.

<b>Земельный участок</b>			
(вид объекта недвижимости)			
Лист № ____ Раздела <u>2</u>	Всего листов раздела <u>2</u> : ____	Всего разделов: ____	Всего листов выписки: ____
<b>14.09.2021 № 99/2021/417323609</b>			
Кадастровый номер:		<b>02:17:000000:956</b>	

1.	Правообладатель (правообладатели):	1.357.	Тимерова Фандалия Сабировна
2.	Вид, номер и дата государственной регистрации права:	2.357.	Долевая собственность, № 02-04/130-04/230/005/2015-64/1 от 03.03.2015, 1/544
Ограничение прав и обременение объекта недвижимости:			
3.	3.357.1.	вид:	Аренда (в том числе, субаренда)
		дата государственной регистрации:	10.04.2015
		номер государственной регистрации:	02-04/130-04/230/006/2015-763/2
		срок, на который установлено ограничение прав и обременение объекта недвижимости:	с 10.04.2015 НА 25 ЛЕТ
		лицо, в пользу которого установлено ограничение прав и обременение объекта недвижимости:	Общество с ограниченной ответственностью сельскохозяйственное предприятие им. Ленина, ИНН: 0217995055
основание государственной регистрации:		'Договор аренды земельного участка, находящегося в общей (долевой) собственности граждан, при множественности лиц на стороне арендодателей' №б/н от 07.04.2015	

Государственный регистратор		ФГИС ЕГРН
полное наименование должности	подпись	инициалы, фамилия

М.П.

<b>Земельный участок</b>			
(вид объекта недвижимости)			
Лист № ____ Раздела <u>2</u>	Всего листов раздела <u>2</u> : ____	Всего разделов: ____	Всего листов выписки: ____
14.09.2021 № 99/2021/417323609			
Кадастровый номер:		02:17:000000:956	

1.	Правообладатель (правообладатели):	1.358.	Рафиков Хатип Зекриевич
2.	Вид, номер и дата государственной регистрации права:	2.358.	Долевая собственность, № 02-04/130-04/230/005/2015-51/1 от 03.03.2015, 1/544
Ограничение прав и обременение объекта недвижимости:			
3.	3.358.1.	вид:	Аренда (в том числе, субаренда)
		дата государственной регистрации:	10.04.2015
		номер государственной регистрации:	02-04/130-04/230/006/2015-763/2
		срок, на который установлено ограничение прав и обременение объекта недвижимости:	с 10.04.2015 НА 25 ЛЕТ
		лицо, в пользу которого установлено ограничение прав и обременение объекта недвижимости:	Общество с ограниченной ответственностью сельскохозяйственное предприятие им. Ленина, ИНН: 0217995055
основание государственной регистрации:		'Договор аренды земельного участка, находящегося в общей (долевой) собственности граждан, при множественности лиц на стороне арендодателей' №б/н от 07.04.2015	

Государственный регистратор		ФГИС ЕГРН
полное наименование должности	подпись	инициалы, фамилия

М.П.

<b>Земельный участок</b>			
(вид объекта недвижимости)			
Лист № ____ Раздела <u>2</u>	Всего листов раздела <u>2</u> : ____	Всего разделов: ____	Всего листов выписки: ____
14.09.2021 № 99/2021/417323609			
Кадастровый номер:		02:17:000000:956	

1.	Правообладатель (правообладатели):	1.359.	Хазидуллина Вария Ясавиевна
2.	Вид, номер и дата государственной регистрации права:	2.359.	Долевая собственность, № 02-04/130-04/230/005/2015-70/1 от 03.03.2015, 1/544
Ограничение прав и обременение объекта недвижимости:			
3.	3.359.1.	вид:	Аренда (в том числе, субаренда)
		дата государственной регистрации:	10.04.2015
		номер государственной регистрации:	02-04/130-04/230/006/2015-763/2
		срок, на который установлено ограничение прав и обременение объекта недвижимости:	с 10.04.2015 НА 25 ЛЕТ
		лицо, в пользу которого установлено ограничение прав и обременение объекта недвижимости:	Общество с ограниченной ответственностью сельскохозяйственное предприятие им. Ленина, ИНН: 0217995055
основание государственной регистрации:		'Договор аренды земельного участка, находящегося в общей (долевой) собственности граждан, при множественности лиц на стороне арендодателей' №б/н от 07.04.2015	

Государственный регистратор		ФГИС ЕГРН
полное наименование должности	подпись	инициалы, фамилия

М.П.

<b>Земельный участок</b>			
(вид объекта недвижимости)			
Лист № ____ Раздела <u>2</u>	Всего листов раздела <u>2</u> : ____	Всего разделов: ____	Всего листов выписки: ____
14.09.2021 № 99/2021/417323609			
Кадастровый номер:		02:17:000000:956	

1.	Правообладатель (правообладатели):	1.360.	Зайруллина Земфера Хаматсафовна
2.	Вид, номер и дата государственной регистрации права:	2.360.	Долевая собственность, № 02-04/130-04/230/005/2015-61/1 от 03.03.2015, 1/544
Ограничение прав и обременение объекта недвижимости:			
3.	3.360.1.	вид:	Аренда (в том числе, субаренда)
		дата государственной регистрации:	10.04.2015
		номер государственной регистрации:	02-04/130-04/230/006/2015-763/2
		срок, на который установлено ограничение прав и обременение объекта недвижимости:	с 10.04.2015 НА 25 ЛЕТ
		лицо, в пользу которого установлено ограничение прав и обременение объекта недвижимости:	Общество с ограниченной ответственностью сельскохозяйственное предприятие им. Ленина, ИНН: 0217995055
основание государственной регистрации:		'Договор аренды земельного участка, находящегося в общей (долевой) собственности граждан, при множественности лиц на стороне арендодателей' №б/н от 07.04.2015	

Государственный регистратор		ФГИС ЕГРН
полное наименование должности	подпись	инициалы, фамилия

М.П.

<b>Земельный участок</b>			
(вид объекта недвижимости)			
Лист № ____ Раздела <u>2</u>	Всего листов раздела <u>2</u> : ____	Всего разделов: ____	Всего листов выписки: ____
14.09.2021 № 99/2021/417323609			
Кадастровый номер:		02:17:000000:956	

1.	Правообладатель (правообладатели):	1.361.	Габдрахманов Ахнаф
2.	Вид, номер и дата государственной регистрации права:	2.361.	Долевая собственность, № 02-04/130-04/230/005/2015-97/1 от 03.03.2015, 1/544
Ограничение прав и обременение объекта недвижимости:			
3.	3.361.1.	вид:	Аренда (в том числе, субаренда)
		дата государственной регистрации:	10.04.2015
		номер государственной регистрации:	02-04/130-04/230/006/2015-763/2
		срок, на который установлено ограничение прав и обременение объекта недвижимости:	с 10.04.2015 НА 25 ЛЕТ
		лицо, в пользу которого установлено ограничение прав и обременение объекта недвижимости:	Общество с ограниченной ответственностью сельскохозяйственное предприятие им. Ленина, ИНН: 0217995055
основание государственной регистрации:		'Договор аренды земельного участка, находящегося в общей (долевой) собственности граждан, при множественности лиц на стороне арендодателей' №б/н от 07.04.2015	

Государственный регистратор		ФГИС ЕГРН
полное наименование должности	подпись	инициалы, фамилия

М.П.

<b>Земельный участок</b>			
(вид объекта недвижимости)			
Лист № ____ Раздела <u>2</u>	Всего листов раздела <u>2</u> : ____	Всего разделов: ____	Всего листов выписки: ____
14.09.2021 № 99/2021/417323609			
Кадастровый номер:		02:17:000000:956	

1.	Правообладатель (правообладатели):	1.362.	Садргдинова Миавара Хамаевна
2.	Вид, номер и дата государственной регистрации права:	2.362.	Долевая собственность, № 02-04/130-04/230/005/2015-100/1 от 03.03.2015, 1/544
Ограничение прав и обременение объекта недвижимости:			
3.	3.362.1.	вид:	Аренда (в том числе, субаренда)
		дата государственной регистрации:	10.04.2015
		номер государственной регистрации:	02-04/130-04/230/006/2015-763/2
		срок, на который установлено ограничение прав и обременение объекта недвижимости:	с 10.04.2015 НА 25 ЛЕТ
		лицо, в пользу которого установлено ограничение прав и обременение объекта недвижимости:	Общество с ограниченной ответственностью сельскохозяйственное предприятие им. Ленина, ИНН: 0217995055
основание государственной регистрации:		'Договор аренды земельного участка, находящегося в общей (долевой) собственности граждан, при множественности лиц на стороне арендодателей' №б/н от 07.04.2015	

Государственный регистратор		ФГИС ЕГРН
полное наименование должности	подпись	инициалы, фамилия

М.П.

<b>Земельный участок</b>			
(вид объекта недвижимости)			
Лист № ____ Раздела <u>2</u>	Всего листов раздела <u>2</u> : ____	Всего разделов: ____	Всего листов выписки: ____
14.09.2021 № 99/2021/417323609			
Кадастровый номер:		02:17:000000:956	

1.	Правообладатель (правообладатели):	1.363.	Ахунова Лилия Нурихановна
2.	Вид, номер и дата государственной регистрации права:	2.363.	Долевая собственность, № 02-04/130-04/230/005/2015-103/1 от 03.03.2015, 1/544
Ограничение прав и обременение объекта недвижимости:			
3.	3.363.1.	вид:	Аренда (в том числе, субаренда)
		дата государственной регистрации:	10.04.2015
		номер государственной регистрации:	02-04/130-04/230/006/2015-763/2
		срок, на который установлено ограничение прав и обременение объекта недвижимости:	с 10.04.2015 НА 25 ЛЕТ
		лицо, в пользу которого установлено ограничение прав и обременение объекта недвижимости:	Общество с ограниченной ответственностью сельскохозяйственное предприятие им. Ленина, ИНН: 0217995055
основание государственной регистрации:		'Договор аренды земельного участка, находящегося в общей (долевой) собственности граждан, при множественности лиц на стороне арендодателей' №б/н от 07.04.2015	

Государственный регистратор		ФГИС ЕГРН
полное наименование должности	подпись	инициалы, фамилия

М.П.

<b>Земельный участок</b>			
(вид объекта недвижимости)			
Лист № ____ Раздела <u>2</u>	Всего листов раздела <u>2</u> : ____	Всего разделов: ____	Всего листов выписки: ____
14.09.2021 № 99/2021/417323609			
Кадастровый номер:		02:17:000000:956	

1.	Правообладатель (правообладатели):	1.364.	Шайхетдинов Фарит Зиевич
2.	Вид, номер и дата государственной регистрации права:	2.364.	Долевая собственность, № 02-04/130-04/230/005/2015-94/1 от 03.03.2015, 1/544
Ограничение прав и обременение объекта недвижимости:			
3.	3.364.1.	вид:	Аренда (в том числе, субаренда)
		дата государственной регистрации:	10.04.2015
		номер государственной регистрации:	02-04/130-04/230/006/2015-763/2
		срок, на который установлено ограничение прав и обременение объекта недвижимости:	с 10.04.2015 НА 25 ЛЕТ
		лицо, в пользу которого установлено ограничение прав и обременение объекта недвижимости:	Общество с ограниченной ответственностью сельскохозяйственное предприятие им. Ленина, ИНН: 0217995055
основание государственной регистрации:		'Договор аренды земельного участка, находящегося в общей (долевой) собственности граждан, при множественности лиц на стороне арендодателей' №б/н от 07.04.2015	

Государственный регистратор		ФГИС ЕГРН
полное наименование должности	подпись	инициалы, фамилия

М.П.

<b>Земельный участок</b>			
(вид объекта недвижимости)			
Лист № ____ Раздела <u>2</u>	Всего листов раздела <u>2</u> : ____	Всего разделов: ____	Всего листов выписки: ____
14.09.2021 № 99/2021/417323609			
Кадастровый номер:		02:17:000000:956	

1.	Правообладатель (правообладатели):	1.365.	Исламова Ляля Фатиховна
2.	Вид, номер и дата государственной регистрации права:	2.365.	Долевая собственность, № 02-04/130-04/230/005/2015-57/1 от 03.03.2015, 1/544
Ограничение прав и обременение объекта недвижимости:			
3.	3.365.1.	вид:	Аренда (в том числе, субаренда)
		дата государственной регистрации:	10.04.2015
		номер государственной регистрации:	02-04/130-04/230/006/2015-763/2
		срок, на который установлено ограничение прав и обременение объекта недвижимости:	с 10.04.2015 НА 25 ЛЕТ
		лицо, в пользу которого установлено ограничение прав и обременение объекта недвижимости:	Общество с ограниченной ответственностью сельскохозяйственное предприятие им. Ленина, ИНН: 0217995055
основание государственной регистрации:		'Договор аренды земельного участка, находящегося в общей (долевой) собственности граждан, при множественности лиц на стороне арендодателей' №б/н от 07.04.2015	

Государственный регистратор		ФГИС ЕГРН
полное наименование должности	подпись	инициалы, фамилия

М.П.

<b>Земельный участок</b>			
(вид объекта недвижимости)			
Лист № <u>    </u> Раздела <u> 2 </u>	Всего листов раздела <u> 2 </u> : <u>    </u>	Всего разделов: <u>    </u>	Всего листов выписки: <u>    </u>
14.09.2021 № 99/2021/417323609			
Кадастровый номер:		02:17:000000:956	

1.	Правообладатель (правообладатели):	1.366.	Хазиуллин Айнур Радикович
2.	Вид, номер и дата государственной регистрации права:	2.366.	Долевая собственность, № 02-04/130-04/230/005/2015-105/1 от 03.03.2015, 1/544
Ограничение прав и обременение объекта недвижимости:			
3.	3.366.1.	вид:	Аренда (в том числе, субаренда)
		дата государственной регистрации:	10.04.2015
		номер государственной регистрации:	02-04/130-04/230/006/2015-763/2
		срок, на который установлено ограничение прав и обременение объекта недвижимости:	с 10.04.2015 НА 25 ЛЕТ
		лицо, в пользу которого установлено ограничение прав и обременение объекта недвижимости:	Общество с ограниченной ответственностью сельскохозяйственное предприятие им. Ленина, ИНН: 0217995055
основание государственной регистрации:		'Договор аренды земельного участка, находящегося в общей (долевой) собственности граждан, при множественности лиц на стороне арендодателей' №б/н от 07.04.2015	

Государственный регистратор		ФГИС ЕГРН
полное наименование должности	подпись	инициалы, фамилия

М.П.

<b>Земельный участок</b>			
(вид объекта недвижимости)			
Лист № <u>    </u> Раздела <u> 2 </u>	Всего листов раздела <u> 2 </u> : <u>    </u>	Всего разделов: <u>    </u>	Всего листов выписки: <u>    </u>
14.09.2021 № 99/2021/417323609			
Кадастровый номер:		02:17:000000:956	

1.	Правообладатель (правообладатели):	1.367.	Фаезов Нурлыгаян Нурдавлятович
2.	Вид, номер и дата государственной регистрации права:	2.367.	Долевая собственность, № 02-04/130-04/230/005/2015-88/1 от 03.03.2015, 1/544
Ограничение прав и обременение объекта недвижимости:			
3.	3.367.1.	вид:	Аренда (в том числе, субаренда)
		дата государственной регистрации:	10.04.2015
		номер государственной регистрации:	02-04/130-04/230/006/2015-763/2
		срок, на который установлено ограничение прав и обременение объекта недвижимости:	с 10.04.2015 НА 25 ЛЕТ
		лицо, в пользу которого установлено ограничение прав и обременение объекта недвижимости:	Общество с ограниченной ответственностью сельскохозяйственное предприятие им. Ленина, ИНН: 0217995055
основание государственной регистрации:		'Договор аренды земельного участка, находящегося в общей (долевой) собственности граждан, при множественности лиц на стороне арендодателей' №б/н от 07.04.2015	

Государственный регистратор		ФГИС ЕГРН
полное наименование должности	подпись	инициалы, фамилия

М.П.



<b>Земельный участок</b>			
(вид объекта недвижимости)			
Лист № ____ Раздела <u>2</u>	Всего листов раздела <u>2</u> : ____	Всего разделов: ____	Всего листов выписки: ____
<b>14.09.2021 № 99/2021/417323609</b>			
Кадастровый номер:		<b>02:17:000000:956</b>	

1.	Правообладатель (правообладатели):	1.368.	Сайфутдинов Назиф Фаритович
2.	Вид, номер и дата государственной регистрации права:	2.368.	Долевая собственность, № 02-04/130-04/230/005/2015-47/1 от 03.03.2015, 1/544
Ограничение прав и обременение объекта недвижимости:			
3.	3.368.1.	вид:	Аренда (в том числе, субаренда)
		дата государственной регистрации:	10.04.2015
		номер государственной регистрации:	02-04/130-04/230/006/2015-763/2
		срок, на который установлено ограничение прав и обременение объекта недвижимости:	с 10.04.2015 НА 25 ЛЕТ
		лицо, в пользу которого установлено ограничение прав и обременение объекта недвижимости:	Общество с ограниченной ответственностью сельскохозяйственное предприятие им. Ленина, ИНН: 0217995055
основание государственной регистрации:		'Договор аренды земельного участка, находящегося в общей (долевой) собственности граждан, при множественности лиц на стороне арендодателей' №б/н от 07.04.2015	

Государственный регистратор		ФГИС ЕГРН
полное наименование должности	подпись	инициалы, фамилия

М.П.

<b>Земельный участок</b>			
(вид объекта недвижимости)			
Лист № ____ Раздела <u>2</u>	Всего листов раздела <u>2</u> : ____	Всего разделов: ____	Всего листов выписки: ____
<b>14.09.2021 № 99/2021/417323609</b>			
Кадастровый номер:		<b>02:17:000000:956</b>	

1.	Правообладатель (правообладатели):	1.369.	Исламов Эрик Флорисович
2.	Вид, номер и дата государственной регистрации права:	2.369.	Долевая собственность, № 02-04/130-04/230/005/2015-74/1 от 03.03.2015, 1/544
Ограничение прав и обременение объекта недвижимости:			
3.	3.369.1.	вид:	Аренда (в том числе, субаренда)
		дата государственной регистрации:	10.04.2015
		номер государственной регистрации:	02-04/130-04/230/006/2015-763/2
		срок, на который установлено ограничение прав и обременение объекта недвижимости:	с 10.04.2015 НА 25 ЛЕТ
		лицо, в пользу которого установлено ограничение прав и обременение объекта недвижимости:	Общество с ограниченной ответственностью сельскохозяйственное предприятие им. Ленина, ИНН: 0217995055
основание государственной регистрации:		'Договор аренды земельного участка, находящегося в общей (долевой) собственности граждан, при множественности лиц на стороне арендодателей' №б/н от 07.04.2015	

Государственный регистратор		ФГИС ЕГРН
полное наименование должности	подпись	инициалы, фамилия

М.П.

<b>Земельный участок</b>			
(вид объекта недвижимости)			
Лист № ____ Раздела <u>2</u>	Всего листов раздела <u>2</u> : ____	Всего разделов: ____	Всего листов выписки: ____
14.09.2021 № 99/2021/417323609			
Кадастровый номер:		02:17:000000:956	

1.	Правообладатель (правообладатели):	1.370.	Хайруллина Рина Рафиковна
2.	Вид, номер и дата государственной регистрации права:	2.370.	Долевая собственность, № 02-04/130-04/230/005/2015-66/1 от 03.03.2015, 1/544
Ограничение прав и обременение объекта недвижимости:			
3.	3.370.1.	вид:	Аренда (в том числе, субаренда)
		дата государственной регистрации:	10.04.2015
		номер государственной регистрации:	02-04/130-04/230/006/2015-763/2
		срок, на который установлено ограничение прав и обременение объекта недвижимости:	с 10.04.2015 НА 25 ЛЕТ
		лицо, в пользу которого установлено ограничение прав и обременение объекта недвижимости:	Общество с ограниченной ответственностью сельскохозяйственное предприятие им. Ленина, ИНН: 0217995055
основание государственной регистрации:		'Договор аренды земельного участка, находящегося в общей (долевой) собственности граждан, при множественности лиц на стороне арендодателей' №б/н от 07.04.2015	

Государственный регистратор		ФГИС ЕГРН
полное наименование должности	подпись	инициалы, фамилия

М.П.

<b>Земельный участок</b>			
(вид объекта недвижимости)			
Лист № ____ Раздела <u>2</u>	Всего листов раздела <u>2</u> : ____	Всего разделов: ____	Всего листов выписки: ____
14.09.2021 № 99/2021/417323609			
Кадастровый номер:		02:17:000000:956	

1.	Правообладатель (правообладатели):	1.371.	Шагиахметова Райса Гиниятовна
2.	Вид, номер и дата государственной регистрации права:	2.371.	Долевая собственность, № 02-04/130-04/230/005/2015-55/1 от 03.03.2015, 1/544
Ограничение прав и обременение объекта недвижимости:			
3.	3.371.1.	вид:	Аренда (в том числе, субаренда)
		дата государственной регистрации:	10.04.2015
		номер государственной регистрации:	02-04/130-04/230/006/2015-763/2
		срок, на который установлено ограничение прав и обременение объекта недвижимости:	с 10.04.2015 НА 25 ЛЕТ
		лицо, в пользу которого установлено ограничение прав и обременение объекта недвижимости:	Общество с ограниченной ответственностью сельскохозяйственное предприятие им. Ленина, ИНН: 0217995055
основание государственной регистрации:		'Договор аренды земельного участка, находящегося в общей (долевой) собственности граждан, при множественности лиц на стороне арендодателей' №б/н от 07.04.2015	

Государственный регистратор		ФГИС ЕГРН
полное наименование должности	подпись	инициалы, фамилия

М.П.

<b>Земельный участок</b>			
(вид объекта недвижимости)			
Лист № ____ Раздела <u>2</u>	Всего листов раздела <u>2</u> : ____	Всего разделов: ____	Всего листов выписки: ____
14.09.2021 № 99/2021/417323609			
Кадастровый номер:		02:17:000000:956	

1.	Правообладатель (правообладатели):	1.372.	Якупова Клара Ханифовна
2.	Вид, номер и дата государственной регистрации права:	2.372.	Долевая собственность, № 02-04/130-04/230/005/2015-40/1 от 03.03.2015, 1/544
Ограничение прав и обременение объекта недвижимости:			
3.	3.372.1.	вид:	Аренда (в том числе, субаренда)
		дата государственной регистрации:	10.04.2015
		номер государственной регистрации:	02-04/130-04/230/006/2015-763/2
		срок, на который установлено ограничение прав и обременение объекта недвижимости:	с 10.04.2015 НА 25 ЛЕТ
		лицо, в пользу которого установлено ограничение прав и обременение объекта недвижимости:	Общество с ограниченной ответственностью сельскохозяйственное предприятие им. Ленина, ИНН: 0217995055
основание государственной регистрации:		'Договор аренды земельного участка, находящегося в общей (долевой) собственности граждан, при множественности лиц на стороне арендодателей' №б/н от 07.04.2015	

Государственный регистратор		ФГИС ЕГРН
полное наименование должности	подпись	инициалы, фамилия

М.П.

<b>Земельный участок</b>			
(вид объекта недвижимости)			
Лист № ____ Раздела <u>2</u>	Всего листов раздела <u>2</u> : ____	Всего разделов: ____	Всего листов выписки: ____
14.09.2021 № 99/2021/417323609			
Кадастровый номер:		02:17:000000:956	

1.	Правообладатель (правообладатели):	1.373.	Гаряев Илдар Габдылфаязович
2.	Вид, номер и дата государственной регистрации права:	2.373.	Долевая собственность, № 02-04/130-04/230/005/2015-86/1 от 03.03.2015, 1/544
Ограничение прав и обременение объекта недвижимости:			
3.	3.373.1.	вид:	Аренда (в том числе, субаренда)
		дата государственной регистрации:	10.04.2015
		номер государственной регистрации:	02-04/130-04/230/006/2015-763/2
		срок, на который установлено ограничение прав и обременение объекта недвижимости:	с 10.04.2015 НА 25 ЛЕТ
		лицо, в пользу которого установлено ограничение прав и обременение объекта недвижимости:	Общество с ограниченной ответственностью сельскохозяйственное предприятие им. Ленина, ИНН: 0217995055
основание государственной регистрации:		'Договор аренды земельного участка, находящегося в общей (долевой) собственности граждан, при множественности лиц на стороне арендодателей' №б/н от 07.04.2015	

Государственный регистратор		ФГИС ЕГРН
полное наименование должности	подпись	инициалы, фамилия

М.П.

<b>Земельный участок</b>			
(вид объекта недвижимости)			
Лист № ____ Раздела <u>2</u>	Всего листов раздела <u>2</u> : ____	Всего разделов: ____	Всего листов выписки: ____
<b>14.09.2021 № 99/2021/417323609</b>			
Кадастровый номер:		<b>02:17:000000:956</b>	

1.	Правообладатель (правообладатели):	1.374.	Рахимьянов Завирьян Закирьянович
2.	Вид, номер и дата государственной регистрации права:	2.374.	Долевая собственность, № 02-04/130-04/230/005/2015-53/1 от 03.03.2015, 1/544
Ограничение прав и обременение объекта недвижимости:			
3.	3.374.1.	вид:	Аренда (в том числе, субаренда)
		дата государственной регистрации:	10.04.2015
		номер государственной регистрации:	02-04/130-04/230/006/2015-763/2
		срок, на который установлено ограничение прав и обременение объекта недвижимости:	с 10.04.2015 НА 25 ЛЕТ
		лицо, в пользу которого установлено ограничение прав и обременение объекта недвижимости:	Общество с ограниченной ответственностью сельскохозяйственное предприятие им. Ленина, ИНН: 0217995055
основание государственной регистрации:		'Договор аренды земельного участка, находящегося в общей (долевой) собственности граждан, при множественности лиц на стороне арендодателей' №б/н от 07.04.2015	

Государственный регистратор		ФГИС ЕГРН
полное наименование должности	подпись	инициалы, фамилия

М.П.

<b>Земельный участок</b>			
(вид объекта недвижимости)			
Лист № ____ Раздела <u>2</u>	Всего листов раздела <u>2</u> : ____	Всего разделов: ____	Всего листов выписки: ____
<b>14.09.2021 № 99/2021/417323609</b>			
Кадастровый номер:		<b>02:17:000000:956</b>	

1.	Правообладатель (правообладатели):	1.375.	Жиямбаева Фуария Фаниловна
2.	Вид, номер и дата государственной регистрации права:	2.375.	Долевая собственность, № 02-04/130-04/230/005/2015-83/1 от 03.03.2015, 1/544
Ограничение прав и обременение объекта недвижимости:			
3.	3.375.1.	вид:	Аренда (в том числе, субаренда)
		дата государственной регистрации:	10.04.2015
		номер государственной регистрации:	02-04/130-04/230/006/2015-763/2
		срок, на который установлено ограничение прав и обременение объекта недвижимости:	с 10.04.2015 НА 25 ЛЕТ
		лицо, в пользу которого установлено ограничение прав и обременение объекта недвижимости:	Общество с ограниченной ответственностью сельскохозяйственное предприятие им. Ленина, ИНН: 0217995055
основание государственной регистрации:		'Договор аренды земельного участка, находящегося в общей (долевой) собственности граждан, при множественности лиц на стороне арендодателей' №б/н от 07.04.2015	

Государственный регистратор		ФГИС ЕГРН
полное наименование должности	подпись	инициалы, фамилия

М.П.

<b>Земельный участок</b>			
(вид объекта недвижимости)			
Лист № ____ Раздела <u>2</u>	Всего листов раздела <u>2</u> : ____	Всего разделов: ____	Всего листов выписки: ____
14.09.2021 № 99/2021/417323609			
Кадастровый номер:		02:17:000000:956	

1.	Правообладатель (правообладатели):	1.376.	Муллаяров Рафаэль Рашитович
2.	Вид, номер и дата государственной регистрации права:	2.376.	Долевая собственность, № 02-04/130-04/230/005/2015-130/1 от 03.03.2015, 1/544
Ограничение прав и обременение объекта недвижимости:			
3.	3.376.1.	вид:	Аренда (в том числе, субаренда)
		дата государственной регистрации:	10.04.2015
		номер государственной регистрации:	02-04/130-04/230/006/2015-763/2
		срок, на который установлено ограничение прав и обременение объекта недвижимости:	с 10.04.2015 НА 25 ЛЕТ
		лицо, в пользу которого установлено ограничение прав и обременение объекта недвижимости:	Общество с ограниченной ответственностью сельскохозяйственное предприятие им. Ленина, ИНН: 0217995055
основание государственной регистрации:		'Договор аренды земельного участка, находящегося в общей (долевой) собственности граждан, при множественности лиц на стороне арендодателей' №б/н от 07.04.2015	

Государственный регистратор		ФГИС ЕГРН
полное наименование должности	подпись	инициалы, фамилия

М.П.

<b>Земельный участок</b>			
(вид объекта недвижимости)			
Лист № ____ Раздела <u>2</u>	Всего листов раздела <u>2</u> : ____	Всего разделов: ____	Всего листов выписки: ____
14.09.2021 № 99/2021/417323609			
Кадастровый номер:		02:17:000000:956	

1.	Правообладатель (правообладатели):	1.377.	Хайруллин Ильшат Борисович
2.	Вид, номер и дата государственной регистрации права:	2.377.	Долевая собственность, № 02-04/130-04/230/003/2015-327/1 от 06.03.2015, 1/544
Ограничение прав и обременение объекта недвижимости:			
3.	3.377.1.	вид:	Аренда (в том числе, субаренда)
		дата государственной регистрации:	10.04.2015
		номер государственной регистрации:	02-04/130-04/230/006/2015-763/2
		срок, на который установлено ограничение прав и обременение объекта недвижимости:	с 10.04.2015 НА 25 ЛЕТ
		лицо, в пользу которого установлено ограничение прав и обременение объекта недвижимости:	Общество с ограниченной ответственностью сельскохозяйственное предприятие им. Ленина, ИНН: 0217995055
основание государственной регистрации:		'Договор аренды земельного участка, находящегося в общей (долевой) собственности граждан, при множественности лиц на стороне арендодателей' №б/н от 07.04.2015	

Государственный регистратор		ФГИС ЕГРН
полное наименование должности	подпись	инициалы, фамилия

М.П.

<b>Земельный участок</b>			
(вид объекта недвижимости)			
Лист № ____ Раздела <u>2</u>	Всего листов раздела <u>2</u> : ____	Всего разделов: ____	Всего листов выписки: ____
14.09.2021 № 99/2021/417323609			
Кадастровый номер:		02:17:000000:956	

1.	Правообладатель (правообладатели):	1.378.	Хазиев Айрат Ахматьянович
2.	Вид, номер и дата государственной регистрации права:	2.378.	Долевая собственность, № 02-04/130-04/230/006/2015-286/2 от 19.03.2015, 1/544
Ограничение прав и обременение объекта недвижимости:			
3.	3.378.1.	вид:	Аренда (в том числе, субаренда)
		дата государственной регистрации:	10.04.2015
		номер государственной регистрации:	02-04/130-04/230/006/2015-763/2
		срок, на который установлено ограничение прав и обременение объекта недвижимости:	с 10.04.2015 НА 25 ЛЕТ
		лицо, в пользу которого установлено ограничение прав и обременение объекта недвижимости:	Общество с ограниченной ответственностью сельскохозяйственное предприятие им. Ленина, ИНН: 0217995055
основание государственной регистрации:		'Договор аренды земельного участка, находящегося в общей (долевой) собственности граждан, при множественности лиц на стороне арендодателей' №б/н от 07.04.2015	

Государственный регистратор		ФГИС ЕГРН
полное наименование должности	подпись	инициалы, фамилия

М.П.

<b>Земельный участок</b>			
(вид объекта недвижимости)			
Лист № ____ Раздела <u>2</u>	Всего листов раздела <u>2</u> : ____	Всего разделов: ____	Всего листов выписки: ____
14.09.2021 № 99/2021/417323609			
Кадастровый номер:		02:17:000000:956	

1.	Правообладатель (правообладатели):	1.379.	Давлетбаева Илфира Анасовна
2.	Вид, номер и дата государственной регистрации права:	2.379.	Долевая собственность, № 02-04/130-04/230/006/2015-354/2 от 20.03.2015, 1/544
Ограничение прав и обременение объекта недвижимости:			
3.	3.379.1.	вид:	Аренда (в том числе, субаренда)
		дата государственной регистрации:	10.04.2015
		номер государственной регистрации:	02-04/130-04/230/006/2015-763/2
		срок, на который установлено ограничение прав и обременение объекта недвижимости:	с 10.04.2015 НА 25 ЛЕТ
		лицо, в пользу которого установлено ограничение прав и обременение объекта недвижимости:	Общество с ограниченной ответственностью сельскохозяйственное предприятие им. Ленина, ИНН: 0217995055
основание государственной регистрации:		'Договор аренды земельного участка, находящегося в общей (долевой) собственности граждан, при множественности лиц на стороне арендодателей' №б/н от 07.04.2015	

Государственный регистратор		ФГИС ЕГРН
полное наименование должности	подпись	инициалы, фамилия

М.П.

<b>Земельный участок</b>			
(вид объекта недвижимости)			
Лист № ____ Раздела <u>2</u>	Всего листов раздела <u>2</u> : ____	Всего разделов: ____	Всего листов выписки: ____
14.09.2021 № 99/2021/417323609			
Кадастровый номер:		02:17:000000:956	

1.	Правообладатель (правообладатели):	1.380.	Миннегалиева Загида Рахимовна
2.	Вид, номер и дата государственной регистрации права:	2.380.	Долевая собственность, № 02-04/130-04/230/006/2015-136/1 от 20.03.2015, 1/544
Ограничение прав и обременение объекта недвижимости:			
3.	3.380.1.	вид:	Аренда (в том числе, субаренда)
		дата государственной регистрации:	10.04.2015
		номер государственной регистрации:	02-04/130-04/230/006/2015-763/2
		срок, на который установлено ограничение прав и обременение объекта недвижимости:	с 10.04.2015 НА 25 ЛЕТ
		лицо, в пользу которого установлено ограничение прав и обременение объекта недвижимости:	Общество с ограниченной ответственностью сельскохозяйственное предприятие им. Ленина, ИНН: 0217995055
основание государственной регистрации:		'Договор аренды земельного участка, находящегося в общей (долевой) собственности граждан, при множественности лиц на стороне арендодателей' №б/н от 07.04.2015	

Государственный регистратор		ФГИС ЕГРН
полное наименование должности	подпись	инициалы, фамилия

М.П.

<b>Земельный участок</b>			
(вид объекта недвижимости)			
Лист № ____ Раздела <u>2</u>	Всего листов раздела <u>2</u> : ____	Всего разделов: ____	Всего листов выписки: ____
14.09.2021 № 99/2021/417323609			
Кадастровый номер:		02:17:000000:956	

1.	Правообладатель (правообладатели):	1.381.	Латыпова Танзиля Хузиевна
2.	Вид, номер и дата государственной регистрации права:	2.381.	Долевая собственность, № 02-04/130-04/230/006/2015-414/2 от 23.03.2015, 1/544
Ограничение прав и обременение объекта недвижимости:			
3.	3.381.1.	вид:	Аренда (в том числе, субаренда)
		дата государственной регистрации:	10.04.2015
		номер государственной регистрации:	02-04/130-04/230/006/2015-763/2
		срок, на который установлено ограничение прав и обременение объекта недвижимости:	с 10.04.2015 НА 25 ЛЕТ
		лицо, в пользу которого установлено ограничение прав и обременение объекта недвижимости:	Общество с ограниченной ответственностью сельскохозяйственное предприятие им. Ленина, ИНН: 0217995055
основание государственной регистрации:		'Договор аренды земельного участка, находящегося в общей (долевой) собственности граждан, при множественности лиц на стороне арендодателей' №б/н от 07.04.2015	

Государственный регистратор		ФГИС ЕГРН
полное наименование должности	подпись	инициалы, фамилия

М.П.

<b>Земельный участок</b>			
(вид объекта недвижимости)			
Лист № ____ Раздела <u>2</u>	Всего листов раздела <u>2</u> : ____	Всего разделов: ____	Всего листов выписки: ____
14.09.2021 № 99/2021/417323609			
Кадастровый номер:		02:17:000000:956	

1.	Правообладатель (правообладатели):	1.382.	Гусманова Светлана Равиловна
2.	Вид, номер и дата государственной регистрации права:	2.382.	Долевая собственность, № 02-04/130-04/230/006/2015-415/2 от 23.03.2015, 1/544
Ограничение прав и обременение объекта недвижимости:			
3.	3.382.1.	вид:	Аренда (в том числе, субаренда)
		дата государственной регистрации:	10.04.2015
		номер государственной регистрации:	02-04/130-04/230/006/2015-763/2
		срок, на который установлено ограничение прав и обременение объекта недвижимости:	с 10.04.2015 НА 25 ЛЕТ
		лицо, в пользу которого установлено ограничение прав и обременение объекта недвижимости:	Общество с ограниченной ответственностью сельскохозяйственное предприятие им. Ленина, ИНН: 0217995055
основание государственной регистрации:		'Договор аренды земельного участка, находящегося в общей (долевой) собственности граждан, при множественности лиц на стороне арендодателей' №б/н от 07.04.2015	

Государственный регистратор		ФГИС ЕГРН
полное наименование должности	подпись	инициалы, фамилия

М.П.

<b>Земельный участок</b>			
(вид объекта недвижимости)			
Лист № ____ Раздела <u>2</u>	Всего листов раздела <u>2</u> : ____	Всего разделов: ____	Всего листов выписки: ____
14.09.2021 № 99/2021/417323609			
Кадастровый номер:		02:17:000000:956	

1.	Правообладатель (правообладатели):	1.383.	Сафарова Раиля Фоатовна
2.	Вид, номер и дата государственной регистрации права:	2.383.	Долевая собственность, № 02-04/130-04/230/006/2015-413/2 от 23.03.2015, 1/544
Ограничение прав и обременение объекта недвижимости:			
3.	3.383.1.	вид:	Аренда (в том числе, субаренда)
		дата государственной регистрации:	10.04.2015
		номер государственной регистрации:	02-04/130-04/230/006/2015-763/2
		срок, на который установлено ограничение прав и обременение объекта недвижимости:	с 10.04.2015 НА 25 ЛЕТ
		лицо, в пользу которого установлено ограничение прав и обременение объекта недвижимости:	Общество с ограниченной ответственностью сельскохозяйственное предприятие им. Ленина, ИНН: 0217995055
основание государственной регистрации:		'Договор аренды земельного участка, находящегося в общей (долевой) собственности граждан, при множественности лиц на стороне арендодателей' №б/н от 07.04.2015	

Государственный регистратор		ФГИС ЕГРН
полное наименование должности	подпись	инициалы, фамилия

М.П.



<b>Земельный участок</b>			
(вид объекта недвижимости)			
Лист № ____ Раздела <u>2</u>	Всего листов раздела <u>2</u> : ____	Всего разделов: ____	Всего листов выписки: ____
14.09.2021 № 99/2021/417323609			
Кадастровый номер:		02:17:000000:956	

1.	Правообладатель (правообладатели):	1.384.	Хазиуллина Рафида Кабировна
2.	Вид, номер и дата государственной регистрации права:	2.384.	Долевая собственность, № 02-04/130-04/230/006/2015-416/1 от 24.03.2015, 1/3264
Ограничение прав и обременение объекта недвижимости:			
3.	3.384.1.	вид:	Аренда (в том числе, субаренда)
		дата государственной регистрации:	10.04.2015
		номер государственной регистрации:	02-04/130-04/230/006/2015-763/2
		срок, на который установлено ограничение прав и обременение объекта недвижимости:	с 10.04.2015 НА 25 ЛЕТ
		лицо, в пользу которого установлено ограничение прав и обременение объекта недвижимости:	Общество с ограниченной ответственностью сельскохозяйственное предприятие им. Ленина, ИНН: 0217995055
основание государственной регистрации:		'Договор аренды земельного участка, находящегося в общей (долевой) собственности граждан, при множественности лиц на стороне арендодателей' №б/н от 07.04.2015	

Государственный регистратор		ФГИС ЕГРН
полное наименование должности	подпись	инициалы, фамилия

М.П.

<b>Земельный участок</b>			
(вид объекта недвижимости)			
Лист № ____ Раздела <u>2</u>	Всего листов раздела <u>2</u> : ____	Всего разделов: ____	Всего листов выписки: ____
14.09.2021 № 99/2021/417323609			
Кадастровый номер:		02:17:000000:956	

1.	Правообладатель (правообладатели):	1.385.	Ибрагимова Гузалия Фаузеевна
2.	Вид, номер и дата государственной регистрации права:	2.385.	Долевая собственность, № 02-04/130-04/230/006/2015-462/2 от 25.03.2015, 1/544
Ограничение прав и обременение объекта недвижимости:			
3.	3.385.1.	вид:	Аренда (в том числе, субаренда)
		дата государственной регистрации:	10.04.2015
		номер государственной регистрации:	02-04/130-04/230/006/2015-763/2
		срок, на который установлено ограничение прав и обременение объекта недвижимости:	с 10.04.2015 НА 25 ЛЕТ
		лицо, в пользу которого установлено ограничение прав и обременение объекта недвижимости:	Общество с ограниченной ответственностью сельскохозяйственное предприятие им. Ленина, ИНН: 0217995055
основание государственной регистрации:		'Договор аренды земельного участка, находящегося в общей (долевой) собственности граждан, при множественности лиц на стороне арендодателей' №б/н от 07.04.2015	

Государственный регистратор		ФГИС ЕГРН
полное наименование должности	подпись	инициалы, фамилия

М.П.

<b>Земельный участок</b>			
(вид объекта недвижимости)			
Лист № ____ Раздела <u>2</u>	Всего листов раздела <u>2</u> : ____	Всего разделов: ____	Всего листов выписки: ____
14.09.2021 № 99/2021/417323609			
Кадастровый номер:		02:17:000000:956	

1.	Правообладатель (правообладатели):	1.386.	Тагиров Назгад Рифгатович
2.	Вид, номер и дата государственной регистрации права:	2.386.	Долевая собственность, № 02-04/130-04/230/006/2015-512/1 от 25.03.2015, 1/544
Ограничение прав и обременение объекта недвижимости:			
3.	3.386.1.	вид:	Аренда (в том числе, субаренда)
		дата государственной регистрации:	10.04.2015
		номер государственной регистрации:	02-04/130-04/230/006/2015-763/2
		срок, на который установлено ограничение прав и обременение объекта недвижимости:	с 10.04.2015 НА 25 ЛЕТ
		лицо, в пользу которого установлено ограничение прав и обременение объекта недвижимости:	Общество с ограниченной ответственностью сельскохозяйственное предприятие им. Ленина, ИНН: 0217995055
основание государственной регистрации:		'Договор аренды земельного участка, находящегося в общей (долевой) собственности граждан, при множественности лиц на стороне арендодателей' №б/н от 07.04.2015	

Государственный регистратор		ФГИС ЕГРН
полное наименование должности	подпись	инициалы, фамилия

М.П.

<b>Земельный участок</b>			
(вид объекта недвижимости)			
Лист № ____ Раздела <u>2</u>	Всего листов раздела <u>2</u> : ____	Всего разделов: ____	Всего листов выписки: ____
14.09.2021 № 99/2021/417323609			
Кадастровый номер:		02:17:000000:956	

1.	Правообладатель (правообладатели):	1.387.	Хасанов Флорит Алтдинович
2.	Вид, номер и дата государственной регистрации права:	2.387.	Долевая собственность, № 02-04/130-04/230/006/2015-464/2 от 25.03.2015, 1/1088
Ограничение прав и обременение объекта недвижимости:			
3.	3.387.1.	вид:	Аренда (в том числе, субаренда)
		дата государственной регистрации:	10.04.2015
		номер государственной регистрации:	02-04/130-04/230/006/2015-763/2
		срок, на который установлено ограничение прав и обременение объекта недвижимости:	с 10.04.2015 НА 25 ЛЕТ
		лицо, в пользу которого установлено ограничение прав и обременение объекта недвижимости:	Общество с ограниченной ответственностью сельскохозяйственное предприятие им. Ленина, ИНН: 0217995055
основание государственной регистрации:		'Договор аренды земельного участка, находящегося в общей (долевой) собственности граждан, при множественности лиц на стороне арендодателей' №б/н от 07.04.2015	

Государственный регистратор		ФГИС ЕГРН
полное наименование должности	подпись	инициалы, фамилия

М.П.

<b>Земельный участок</b>			
(вид объекта недвижимости)			
Лист № ____ Раздела <u>2</u>	Всего листов раздела <u>2</u> : ____	Всего разделов: ____	Всего листов выписки: ____
14.09.2021 № 99/2021/417323609			
Кадастровый номер:		02:17:000000:956	

1.	Правообладатель (правообладатели):	1.388.	Сунгатова Азалия Алетдиновна
2.	Вид, номер и дата государственной регистрации права:	2.388.	Долевая собственность, № 02-04/130-04/230/006/2015-465/1 от 25.03.2015, 1/1088
Ограничение прав и обременение объекта недвижимости:			
3.	3.388.1.	вид:	Аренда (в том числе, субаренда)
		дата государственной регистрации:	10.04.2015
		номер государственной регистрации:	02-04/130-04/230/006/2015-763/2
		срок, на который установлено ограничение прав и обременение объекта недвижимости:	с 10.04.2015 НА 25 ЛЕТ
		лицо, в пользу которого установлено ограничение прав и обременение объекта недвижимости:	Общество с ограниченной ответственностью сельскохозяйственное предприятие им. Ленина, ИНН: 0217995055
	основание государственной регистрации:	'Договор аренды земельного участка, находящегося в общей (долевой) собственности граждан, при множественности лиц на стороне арендодателей' №б/н от 07.04.2015	
3.	3.388.2.	вид:	Иные ограничения (обременения) прав
		дата государственной регистрации:	12.05.2020
		номер государственной регистрации:	02:17:000000:956-02/101/2020-172
		срок, на который установлено ограничение прав и обременение объекта недвижимости:	
		лицо, в пользу которого установлено ограничение прав и обременение объекта недвижимости:	
	основание государственной регистрации:	'Постановление о запрете на совершение действий по регистрации' №67801770/0242 от 03.05.2020, ОСП по Дуванскому и Кигинскому районам УФССП России по РБ	

Государственный регистратор		ФГИС ЕГРН
полное наименование должности	подпись	инициалы, фамилия

М.П.

<b>Земельный участок</b>			
(вид объекта недвижимости)			
Лист № ____ Раздела <u>2</u>	Всего листов раздела <u>2</u> : ____	Всего разделов: ____	Всего листов выписки: ____
14.09.2021 № 99/2021/417323609			
Кадастровый номер:		02:17:000000:956	

1.	Правообладатель (правообладатели):	1.389.	Балибардина Альфия Ибрагимовна
2.	Вид, номер и дата государственной регистрации права:	2.389.	Долевая собственность, № 02-04/130-04/230/006/2015-482/2 от 26.03.2015, 1/544
Ограничение прав и обременение объекта недвижимости:			
3.	3.389.1.	вид:	Аренда (в том числе, субаренда)
		дата государственной регистрации:	10.04.2015
		номер государственной регистрации:	02-04/130-04/230/006/2015-763/2
		срок, на который установлено ограничение прав и обременение объекта недвижимости:	с 10.04.2015 НА 25 ЛЕТ
		лицо, в пользу которого установлено ограничение прав и обременение объекта недвижимости:	Общество с ограниченной ответственностью сельскохозяйственное предприятие им. Ленина, ИНН: 0217995055
	основание государственной регистрации:	'Договор аренды земельного участка, находящегося в общей (долевой) собственности граждан, при множественности лиц на стороне арендодателей' №б/н от 07.04.2015	

Государственный регистратор		ФГИС ЕГРН
полное наименование должности	подпись	инициалы, фамилия

М.П.

<b>Земельный участок</b>			
(вид объекта недвижимости)			
Лист № <u>   </u> Раздела <u> 2 </u>	Всего листов раздела <u> 2 </u> : <u>   </u>	Всего разделов: <u>   </u>	Всего листов выписки: <u>   </u>
<b>14.09.2021 № 99/2021/417323609</b>			
Кадастровый номер:		<b>02:17:000000:956</b>	

1.	Правообладатель (правообладатели):	1.390.	Гафаров Урал Мухаматзагитович
2.	Вид, номер и дата государственной регистрации права:	2.390.	Долевая собственность, № 02-04/130-04/230/006/2015-483/3 от 26.03.2015, 2/544
Ограничение прав и обременение объекта недвижимости:			
3.	3.390.1.	вид:	Иные ограничения (обременения) прав
		дата государственной регистрации:	27.08.2021
		номер государственной регистрации:	02:17:000000:956-02/334/2021-222
		срок, на который установлено ограничение прав и обременение объекта недвижимости:	
		лицо, в пользу которого установлено ограничение прав и обременение объекта недвижимости:	не определено
		основание государственной регистрации:	'Постановление о запрете на совершение действий по регистрации (pdf)' №349858316/6643 по 185752/20/66043-ИП от 25.08.2021, Первоуральское РОСП
3.390.2.	вид:	Иные ограничения (обременения) прав	
	дата государственной регистрации:	19.03.2021	
	номер государственной регистрации:	02:17:000000:956-02/370/2021-208	
	срок, на который установлено ограничение прав и обременение объекта недвижимости:		
	лицо, в пользу которого установлено ограничение прав и обременение объекта недвижимости:	Не определено	
	основание государственной регистрации:	'Постановление о запрете на совершение действий по регистрации (pdf)' №335150690/6643 по 10580/21/66043-ИП от 16.03.2021, Первоуральское РОСП	

Государственный регистратор		ФГИС ЕГРН
полное наименование должности	подпись	инициалы, фамилия

М.П.

<b>Земельный участок</b>			
(вид объекта недвижимости)			
Лист № <u>   </u> Раздела <u> 2 </u>	Всего листов раздела <u> 2 </u> : <u>   </u>	Всего разделов: <u>   </u>	Всего листов выписки: <u>   </u>
<b>14.09.2021 № 99/2021/417323609</b>			
Кадастровый номер:		<b>02:17:000000:956</b>	
3.390.3.	вид:	Аренда (в том числе, субаренда)	
	дата государственной регистрации:	10.04.2015	
	номер государственной регистрации:	02-04/130-04/230/006/2015-763/2	
	срок, на который установлено ограничение прав и обременение объекта недвижимости:	с 10.04.2015 НА 25 ЛЕТ	
	лицо, в пользу которого установлено ограничение прав и обременение объекта недвижимости:	Общество с ограниченной ответственностью сельскохозяйственное предприятие им. Ленина, ИНН: 0217995055	
	основание государственной регистрации:	'Договор аренды земельного участка, находящегося в общей (долевой) собственности граждан, при множественности лиц на стороне арендодателей' №б/н от 07.04.2015	

Государственный регистратор		ФГИС ЕГРН
полное наименование должности	подпись	инициалы, фамилия

М.П.

<b>Земельный участок</b>			
(вид объекта недвижимости)			
Лист № ____ Раздела <u>2</u>	Всего листов раздела <u>2</u> : ____	Всего разделов: ____	Всего листов выписки: ____
14.09.2021 № 99/2021/417323609			
Кадастровый номер:		02:17:000000:956	

1.	Правообладатель (правообладатели):	1.391.	Зарипов Рафис Разифович
2.	Вид, номер и дата государственной регистрации права:	2.391.	Долевая собственность, № 02-04/130-04/230/006/2015-517/1 от 31.03.2015, 1/544
Ограничение прав и обременение объекта недвижимости:			
3.	3.391.1.	вид:	Аренда (в том числе, субаренда)
		дата государственной регистрации:	10.04.2015
		номер государственной регистрации:	02-04/130-04/230/006/2015-763/2
		срок, на который установлено ограничение прав и обременение объекта недвижимости:	с 10.04.2015 НА 25 ЛЕТ
		лицо, в пользу которого установлено ограничение прав и обременение объекта недвижимости:	Общество с ограниченной ответственностью сельскохозяйственное предприятие им. Ленина, ИНН: 0217995055
основание государственной регистрации:		'Договор аренды земельного участка, находящегося в общей (долевой) собственности граждан, при множественности лиц на стороне арендодателей' №б/н от 07.04.2015	

Государственный регистратор		ФГИС ЕГРН
полное наименование должности	подпись	инициалы, фамилия

М.П.

<b>Земельный участок</b>			
(вид объекта недвижимости)			
Лист № ____ Раздела <u>2</u>	Всего листов раздела <u>2</u> : ____	Всего разделов: ____	Всего листов выписки: ____
14.09.2021 № 99/2021/417323609			
Кадастровый номер:		02:17:000000:956	

1.	Правообладатель (правообладатели):	1.392.	Ахматнуров Самат Раисович
2.	Вид, номер и дата государственной регистрации права:	2.392.	Долевая собственность, № 02-04/130-04/230/006/2015-516/1 от 31.03.2015, 1/544
Ограничение прав и обременение объекта недвижимости:			
3.	3.392.1.	вид:	Аренда (в том числе, субаренда)
		дата государственной регистрации:	10.04.2015
		номер государственной регистрации:	02-04/130-04/230/006/2015-763/2
		срок, на который установлено ограничение прав и обременение объекта недвижимости:	с 10.04.2015 НА 25 ЛЕТ
		лицо, в пользу которого установлено ограничение прав и обременение объекта недвижимости:	Общество с ограниченной ответственностью сельскохозяйственное предприятие им. Ленина, ИНН: 0217995055
основание государственной регистрации:		'Договор аренды земельного участка, находящегося в общей (долевой) собственности граждан, при множественности лиц на стороне арендодателей' №б/н от 07.04.2015	

Государственный регистратор		ФГИС ЕГРН
полное наименование должности	подпись	инициалы, фамилия

М.П.

<b>Земельный участок</b>			
(вид объекта недвижимости)			
Лист № ____ Раздела <u>2</u>	Всего листов раздела <u>2</u> : ____	Всего разделов: ____	Всего листов выписки: ____
14.09.2021 № 99/2021/417323609			
Кадастровый номер:		02:17:000000:956	

1.	Правообладатель (правообладатели):	1.393.	Хазиуллина Римма Рифгатовна
2.	Вид, номер и дата государственной регистрации права:	2.393.	Долевая собственность, № 02-04/130-04/230/006/2015-531/1 от 01.04.2015, 1/816
Ограничение прав и обременение объекта недвижимости:			
3.	3.393.1.	вид:	Аренда (в том числе, субаренда)
		дата государственной регистрации:	10.04.2015
		номер государственной регистрации:	02-04/130-04/230/006/2015-763/2
		срок, на который установлено ограничение прав и обременение объекта недвижимости:	с 10.04.2015 НА 25 ЛЕТ
		лицо, в пользу которого установлено ограничение прав и обременение объекта недвижимости:	Общество с ограниченной ответственностью сельскохозяйственное предприятие им. Ленина, ИНН: 0217995055
основание государственной регистрации:		'Договор аренды земельного участка, находящегося в общей (долевой) собственности граждан, при множественности лиц на стороне арендодателей' №б/н от 07.04.2015	

Государственный регистратор		ФГИС ЕГРН
полное наименование должности	подпись	инициалы, фамилия

М.П.

<b>Земельный участок</b>			
(вид объекта недвижимости)			
Лист № ____ Раздела <u>2</u>	Всего листов раздела <u>2</u> : ____	Всего разделов: ____	Всего листов выписки: ____
14.09.2021 № 99/2021/417323609			
Кадастровый номер:		02:17:000000:956	

1.	Правообладатель (правообладатели):	1.394.	Хазиуллина Гульназ Рамиловна
2.	Вид, номер и дата государственной регистрации права:	2.394.	Долевая собственность, № 02-04/130-04/230/006/2015-532/1 от 01.04.2015, 1/3264
Ограничение прав и обременение объекта недвижимости:			
3.	3.394.1.	вид:	Аренда (в том числе, субаренда)
		дата государственной регистрации:	10.04.2015
		номер государственной регистрации:	02-04/130-04/230/006/2015-763/2
		срок, на который установлено ограничение прав и обременение объекта недвижимости:	с 10.04.2015 НА 25 ЛЕТ
		лицо, в пользу которого установлено ограничение прав и обременение объекта недвижимости:	Общество с ограниченной ответственностью сельскохозяйственное предприятие им. Ленина, ИНН: 0217995055
основание государственной регистрации:		'Договор аренды земельного участка, находящегося в общей (долевой) собственности граждан, при множественности лиц на стороне арендодателей' №б/н от 07.04.2015	

Государственный регистратор		ФГИС ЕГРН
полное наименование должности	подпись	инициалы, фамилия

М.П.

<b>Земельный участок</b>			
(вид объекта недвижимости)			
Лист № <u>   </u> Раздела <u>2</u>	Всего листов раздела <u>2</u> : <u>   </u>	Всего разделов: <u>   </u>	Всего листов выписки: <u>   </u>
<b>14.09.2021 № 99/2021/417323609</b>			
Кадастровый номер:		<b>02:17:000000:956</b>	

1.	Правообладатель (правообладатели):	1.395.	Сельское поселение Бадраковский сельсовет муниципального района Бураевский район Республики Башкортостан
2.	Вид, номер и дата государственной регистрации права:	2.395.	Долевая собственность, № 02-04/130-04/330/012/2015-600/2 от 28.12.2015, 1/544
3.	Ограничение прав и обременение объекта недвижимости:		
	3.395.1.	вид:	Аренда (в том числе, субаренда)
		дата государственной регистрации:	10.04.2015
		номер государственной регистрации:	02-04/130-04/230/006/2015-763/2
		срок, на который установлено ограничение прав и обременение объекта недвижимости:	с 10.04.2015 НА 25 ЛЕТ
		лицо, в пользу которого установлено ограничение прав и обременение объекта недвижимости:	Общество с ограниченной ответственностью сельскохозяйственное предприятие им. Ленина, ИНН: 0217995055
основание государственной регистрации:	'Договор аренды земельного участка, находящегося в общей (долевой) собственности граждан, при множественности лиц на стороне арендодателей' №б/н от 07.04.2015		

Государственный регистратор		ФГИС ЕГРН
полное наименование должности	подпись	инициалы, фамилия

М.П.

<b>Земельный участок</b>			
(вид объекта недвижимости)			
Лист № <u>   </u> Раздела <u>2</u>	Всего листов раздела <u>2</u> : <u>   </u>	Всего разделов: <u>   </u>	Всего листов выписки: <u>   </u>
<b>14.09.2021 № 99/2021/417323609</b>			
Кадастровый номер:		<b>02:17:000000:956</b>	

1.	Правообладатель (правообладатели):	1.396.	Ахияртдинова Рагина Агзамовна
2.	Вид, номер и дата государственной регистрации права:	2.396.	Долевая собственность, № 02-04/130-04/330/001/2016-1263/2 от 13.04.2016, 1/544
3.	Ограничение прав и обременение объекта недвижимости:		
	3.396.1.	вид:	Аренда (в том числе, субаренда)
		дата государственной регистрации:	10.04.2015
		номер государственной регистрации:	02-04/130-04/230/006/2015-763/2
		срок, на который установлено ограничение прав и обременение объекта недвижимости:	с 10.04.2015 НА 25 ЛЕТ
		лицо, в пользу которого установлено ограничение прав и обременение объекта недвижимости:	Общество с ограниченной ответственностью сельскохозяйственное предприятие им. Ленина, ИНН: 0217995055
основание государственной регистрации:	'Договор аренды земельного участка, находящегося в общей (долевой) собственности граждан, при множественности лиц на стороне арендодателей' №б/н от 07.04.2015		
1.	Правообладатель (правообладатели):	1.397.	Сельское поселение Бадраковский сельсовет муниципального района Бураевский район Республики Башкортостан
2.	Вид, номер и дата государственной регистрации права:	2.397.	Долевая собственность, № 02-04/130-04/330/001/2016-2425/2 от 03.08.2016, 1/544
3.	Ограничение прав и обременение объекта недвижимости:	не зарегистрировано	
1.	Правообладатель (правообладатели):	1.398.	Сельское поселение Бадраковский сельсовет муниципального района Бураевский район Республики Башкортостан
2.	Вид, номер и дата государственной регистрации права:	2.398.	Долевая собственность, № 02-04/130-04/330/001/2016-2426/2 от 03.08.2016, 1/544
3.	Ограничение прав и обременение объекта недвижимости:	не зарегистрировано	

Государственный регистратор		ФГИС ЕГРН
полное наименование должности	подпись	инициалы, фамилия

М.П.

<b>Земельный участок</b>			
(вид объекта недвижимости)			
Лист № ____ Раздела <u>2</u>	Всего листов раздела <u>2</u> : ____	Всего разделов: ____	Всего листов выписки: ____
14.09.2021 № 99/2021/417323609			
Кадастровый номер:		02:17:000000:956	

1.	Правообладатель (правообладатели):	1.399.	Сельское поселение Бадраковский сельсовет муниципального района Бураевский район Республики Башкортостан
2.	Вид, номер и дата государственной регистрации права:	2.399.	Долевая собственность, № 02-04/130-04/330/001/2016-2427/2 от 03.08.2016, 1/544
Ограничение прав и обременение объекта недвижимости:			
3.	3.399.1.	вид:	Аренда (в том числе, субаренда)
		дата государственной регистрации:	10.04.2015
		номер государственной регистрации:	02-04/130-04/230/006/2015-763/2
		срок, на который установлено ограничение прав и обременение объекта недвижимости:	с 10.04.2015 НА 25 ЛЕТ
		лицо, в пользу которого установлено ограничение прав и обременение объекта недвижимости:	Общество с ограниченной ответственностью сельскохозяйственное предприятие им. Ленина, ИНН: 0217995055
основание государственной регистрации:		'Договор аренды земельного участка, находящегося в общей (долевой) собственности граждан, при множественности лиц на стороне арендодателей' №б/н от 07.04.2015	

Государственный регистратор		ФГИС ЕГРН
полное наименование должности	подпись	инициалы, фамилия

М.П.

<b>Земельный участок</b>			
(вид объекта недвижимости)			
Лист № ____ Раздела <u>2</u>	Всего листов раздела <u>2</u> : ____	Всего разделов: ____	Всего листов выписки: ____
14.09.2021 № 99/2021/417323609			
Кадастровый номер:		02:17:000000:956	

1.	Правообладатель (правообладатели):	1.400.	Хазинуллин Мадис Муллаханович
2.	Вид, номер и дата государственной регистрации права:	2.400.	Долевая собственность, № 02:17:000000:956-02/130/2017-2 от 01.03.2017, 1/544
Ограничение прав и обременение объекта недвижимости:			
3.	3.400.1.	вид:	Аренда (в том числе, субаренда)
		дата государственной регистрации:	10.04.2015
		номер государственной регистрации:	02-04/130-04/230/006/2015-763/2
		срок, на который установлено ограничение прав и обременение объекта недвижимости:	с 10.04.2015 НА 25 ЛЕТ
		лицо, в пользу которого установлено ограничение прав и обременение объекта недвижимости:	Общество с ограниченной ответственностью сельскохозяйственное предприятие им. Ленина, ИНН: 0217995055
основание государственной регистрации:		'Договор аренды земельного участка, находящегося в общей (долевой) собственности граждан, при множественности лиц на стороне арендодателей' №б/н от 07.04.2015	

Государственный регистратор		ФГИС ЕГРН
полное наименование должности	подпись	инициалы, фамилия

М.П.



<b>Земельный участок</b>			
(вид объекта недвижимости)			
Лист № ____ Раздела <u>2</u>	Всего листов раздела <u>2</u> : ____	Всего разделов: ____	Всего листов выписки: ____
14.09.2021 № 99/2021/417323609			
Кадастровый номер:		02:17:000000:956	

1.	Правообладатель (правообладатели):	1.401.	Садрисламова Лилия Рифовна
2.	Вид, номер и дата государственной регистрации права:	2.401.	Долевая собственность, № 02:17:000000:956-02/130/2017-4 от 25.04.2017, 1/544
3.	Ограничение прав и обременение объекта недвижимости:		
	3.401.1.	вид:	Аренда (в том числе, субаренда)
		дата государственной регистрации:	10.04.2015
		номер государственной регистрации:	02-04/130-04/230/006/2015-763/2
		срок, на который установлено ограничение прав и обременение объекта недвижимости:	с 10.04.2015 НА 25 ЛЕТ
	лицо, в пользу которого установлено ограничение прав и обременение объекта недвижимости:	Общество с ограниченной ответственностью сельскохозяйственное предприятие им. Ленина, ИНН: 0217995055	
	основание государственной регистрации:	'Договор аренды земельного участка, находящегося в общей (долевой) собственности граждан, при множественности лиц на стороне арендодателей' №б/н от 07.04.2015	

Государственный регистратор		ФГИС ЕГРН
полное наименование должности	подпись	инициалы, фамилия

М.П.

<b>Земельный участок</b>			
(вид объекта недвижимости)			
Лист № ____ Раздела <u>2</u>	Всего листов раздела <u>2</u> : ____	Всего разделов: ____	Всего листов выписки: ____
14.09.2021 № 99/2021/417323609			
Кадастровый номер:		02:17:000000:956	

1.	Правообладатель (правообладатели):	1.402.	Хамидуллина Зурия Агзамовна
2.	Вид, номер и дата государственной регистрации права:	2.402.	Долевая собственность, № 02:17:000000:956-02/130/2017-6 от 19.10.2017, 1/544
3.	Ограничение прав и обременение объекта недвижимости:		
	3.402.1.	вид:	Аренда (в том числе, субаренда)
		дата государственной регистрации:	10.04.2015
		номер государственной регистрации:	02-04/130-04/230/006/2015-763/2
		срок, на который установлено ограничение прав и обременение объекта недвижимости:	с 10.04.2015 НА 25 ЛЕТ
	лицо, в пользу которого установлено ограничение прав и обременение объекта недвижимости:	Общество с ограниченной ответственностью сельскохозяйственное предприятие им. Ленина, ИНН: 0217995055	
	основание государственной регистрации:	'Договор аренды земельного участка, находящегося в общей (долевой) собственности граждан, при множественности лиц на стороне арендодателей' №б/н от 07.04.2015	

Государственный регистратор		ФГИС ЕГРН
полное наименование должности	подпись	инициалы, фамилия

М.П.

<b>Земельный участок</b>			
(вид объекта недвижимости)			
Лист № ____ Раздела <u>2</u>	Всего листов раздела <u>2</u> : ____	Всего разделов: ____	Всего листов выписки: ____
14.09.2021 № 99/2021/417323609			
Кадастровый номер:		02:17:000000:956	

1.	Правообладатель (правообладатели):	1.403.	Сельское поселение Бадраковский сельсовет муниципального района Бураевский район Республики Башкортостан
2.	Вид, номер и дата государственной регистрации права:	2.403.	Долевая собственность, № 02:17:000000:956-02/130/2017-8 от 20.10.2017, 1/544
Ограничение прав и обременение объекта недвижимости:			
3.	3.403.1.	вид:	Аренда (в том числе, субаренда)
		дата государственной регистрации:	10.04.2015
		номер государственной регистрации:	02-04/130-04/230/006/2015-763/2
		срок, на который установлено ограничение прав и обременение объекта недвижимости:	с 10.04.2015 НА 25 ЛЕТ
		лицо, в пользу которого установлено ограничение прав и обременение объекта недвижимости:	Общество с ограниченной ответственностью сельскохозяйственное предприятие им. Ленина, ИНН: 0217995055
основание государственной регистрации:		'Договор аренды земельного участка, находящегося в общей (долевой) собственности граждан, при множественности лиц на стороне арендодателей' №б/н от 07.04.2015	

Государственный регистратор		ФГИС ЕГРН
полное наименование должности	подпись	инициалы, фамилия

М.П.

<b>Земельный участок</b>			
(вид объекта недвижимости)			
Лист № ____ Раздела <u>2</u>	Всего листов раздела <u>2</u> : ____	Всего разделов: ____	Всего листов выписки: ____
14.09.2021 № 99/2021/417323609			
Кадастровый номер:		02:17:000000:956	

1.	Правообладатель (правообладатели):	1.404.	Сулейманова Голфира Мубараковна
2.	Вид, номер и дата государственной регистрации права:	2.404.	Долевая собственность, № 02:17:000000:956-02/130/2017-10 от 31.10.2017, 1/544
Ограничение прав и обременение объекта недвижимости:			
3.	3.404.1.	вид:	Аренда (в том числе, субаренда)
		дата государственной регистрации:	10.04.2015
		номер государственной регистрации:	02-04/130-04/230/006/2015-763/2
		срок, на который установлено ограничение прав и обременение объекта недвижимости:	с 10.04.2015 НА 25 ЛЕТ
		лицо, в пользу которого установлено ограничение прав и обременение объекта недвижимости:	Общество с ограниченной ответственностью сельскохозяйственное предприятие им. Ленина, ИНН: 0217995055
основание государственной регистрации:		'Договор аренды земельного участка, находящегося в общей (долевой) собственности граждан, при множественности лиц на стороне арендодателей' №б/н от 07.04.2015	

Государственный регистратор		ФГИС ЕГРН
полное наименование должности	подпись	инициалы, фамилия

М.П.

<b>Земельный участок</b>			
(вид объекта недвижимости)			
Лист № ____ Раздела <u>2</u>	Всего листов раздела <u>2</u> : ____	Всего разделов: ____	Всего листов выписки: ____
14.09.2021 № 99/2021/417323609			
Кадастровый номер:		02:17:000000:956	

1.	Правообладатель (правообладатели):	1.405.	Нургаянова Рима Файзрахмановна
2.	Вид, номер и дата государственной регистрации права:	2.405.	Долевая собственность, № 02:17:000000:956-02/130/2017-12 от 19.12.2017, 1/544
Ограничение прав и обременение объекта недвижимости:			
3.	3.405.1.	вид:	Аренда (в том числе, субаренда)
		дата государственной регистрации:	10.04.2015
		номер государственной регистрации:	02-04/130-04/230/006/2015-763/2
		срок, на который установлено ограничение прав и обременение объекта недвижимости:	с 10.04.2015 НА 25 ЛЕТ
		лицо, в пользу которого установлено ограничение прав и обременение объекта недвижимости:	Общество с ограниченной ответственностью сельскохозяйственное предприятие им. Ленина, ИНН: 0217995055
основание государственной регистрации:		'Договор аренды земельного участка, находящегося в общей (долевой) собственности граждан, при множественности лиц на стороне арендодателей' №б/н от 07.04.2015	

Государственный регистратор		ФГИС ЕГРН
полное наименование должности	подпись	инициалы, фамилия

М.П.

<b>Земельный участок</b>			
(вид объекта недвижимости)			
Лист № ____ Раздела <u>2</u>	Всего листов раздела <u>2</u> : ____	Всего разделов: ____	Всего листов выписки: ____
14.09.2021 № 99/2021/417323609			
Кадастровый номер:		02:17:000000:956	

1.	Правообладатель (правообладатели):	1.406.	Нуртдинов Мирзагит Ахматулович
2.	Вид, номер и дата государственной регистрации права:	2.406.	Долевая собственность, № 02:17:000000:956-02/130/2019-17 от 22.05.2019, 1/544
Ограничение прав и обременение объекта недвижимости:			
3.	3.406.1.	вид:	Аренда (в том числе, субаренда)
		дата государственной регистрации:	10.04.2015
		номер государственной регистрации:	02-04/130-04/230/006/2015-763/2
		срок, на который установлено ограничение прав и обременение объекта недвижимости:	с 10.04.2015 НА 25 ЛЕТ
		лицо, в пользу которого установлено ограничение прав и обременение объекта недвижимости:	Общество с ограниченной ответственностью сельскохозяйственное предприятие им. Ленина, ИНН: 0217995055
основание государственной регистрации:		'Договор аренды земельного участка, находящегося в общей (долевой) собственности граждан, при множественности лиц на стороне арендодателей' №б/н от 07.04.2015	

Государственный регистратор		ФГИС ЕГРН
полное наименование должности	подпись	инициалы, фамилия

М.П.

<b>Земельный участок</b>			
(вид объекта недвижимости)			
Лист № ____ Раздела <u>2</u>	Всего листов раздела <u>2</u> : ____	Всего разделов: ____	Всего листов выписки: ____
14.09.2021 № 99/2021/417323609			
Кадастровый номер:		02:17:000000:956	

1.	Правообладатель (правообладатели):	1.407.	Хайруллина Рина Рафиковна
2.	Вид, номер и дата государственной регистрации права:	2.407.	Долевая собственность, № 02:17:000000:956-02/130/2019-22 от 25.06.2019, 1/544
Ограничение прав и обременение объекта недвижимости:			
3.	3.407.1.	вид:	Аренда (в том числе, субаренда)
		дата государственной регистрации:	10.04.2015
		номер государственной регистрации:	02-04/130-04/230/006/2015-763/2
		срок, на который установлено ограничение прав и обременение объекта недвижимости:	с 10.04.2015 НА 25 ЛЕТ
		лицо, в пользу которого установлено ограничение прав и обременение объекта недвижимости:	Общество с ограниченной ответственностью сельскохозяйственное предприятие им. Ленина, ИНН: 0217995055
основание государственной регистрации:		'Договор аренды земельного участка, находящегося в общей (долевой) собственности граждан, при множественности лиц на стороне арендодателей' №б/н от 07.04.2015	

Государственный регистратор		ФГИС ЕГРН
полное наименование должности	подпись	инициалы, фамилия

М.П.

<b>Земельный участок</b>			
(вид объекта недвижимости)			
Лист № ____ Раздела <u>2</u>	Всего листов раздела <u>2</u> : ____	Всего разделов: ____	Всего листов выписки: ____
14.09.2021 № 99/2021/417323609			
Кадастровый номер:		02:17:000000:956	

1.	Правообладатель (правообладатели):	1.408.	Сарваева Гульнара Абзалтдиновна
2.	Вид, номер и дата государственной регистрации права:	2.408.	Долевая собственность, № 02:17:000000:956-02/130/2019-24 от 08.07.2019, 1/544
Ограничение прав и обременение объекта недвижимости:			
3.	3.408.1.	вид:	Аренда (в том числе, субаренда)
		дата государственной регистрации:	10.04.2015
		номер государственной регистрации:	02-04/130-04/230/006/2015-763/2
		срок, на который установлено ограничение прав и обременение объекта недвижимости:	с 10.04.2015 НА 25 ЛЕТ
		лицо, в пользу которого установлено ограничение прав и обременение объекта недвижимости:	Общество с ограниченной ответственностью сельскохозяйственное предприятие им. Ленина, ИНН: 0217995055
основание государственной регистрации:		'Договор аренды земельного участка, находящегося в общей (долевой) собственности граждан, при множественности лиц на стороне арендодателей' №б/н от 07.04.2015	

Государственный регистратор		ФГИС ЕГРН
полное наименование должности	подпись	инициалы, фамилия

М.П.

<b>Земельный участок</b>			
(вид объекта недвижимости)			
Лист № <u>   </u> Раздела <u> 2 </u>	Всего листов раздела <u> 2 </u> : <u>   </u>	Всего разделов: <u>   </u>	Всего листов выписки: <u>   </u>
<b>14.09.2021 № 99/2021/417323609</b>			
Кадастровый номер:		<b>02:17:000000:956</b>	

1.	Правообладатель (правообладатели):	1.409.	Шуварова Фания Закиевна
2.	Вид, номер и дата государственной регистрации права:	2.409.	Долевая собственность, № 02:17:000000:956-02/130/2020-171 от 12.03.2020, 1/544
3.	Ограничение прав и обременение объекта недвижимости:		
	3.409.1.	вид:	Аренда (в том числе, субаренда)
		дата государственной регистрации:	10.04.2015
		номер государственной регистрации:	02-04/130-04/230/006/2015-763/2
		срок, на который установлено ограничение прав и обременение объекта недвижимости:	с 10.04.2015 НА 25 ЛЕТ
		лицо, в пользу которого установлено ограничение прав и обременение объекта недвижимости:	Общество с ограниченной ответственностью сельскохозяйственное предприятие им. Ленина, ИНН: 0217995055
	основание государственной регистрации:	'Договор аренды земельного участка, находящегося в общей (долевой) собственности граждан, при множественности лиц на стороне арендодателей' №б/н от 07.04.2015	

Государственный регистратор		ФГИС ЕГРН
полное наименование должности	подпись	инициалы, фамилия

М.П.

<b>Земельный участок</b>			
(вид объекта недвижимости)			
Лист № <u>   </u> Раздела <u> 2 </u>	Всего листов раздела <u> 2 </u> : <u>   </u>	Всего разделов: <u>   </u>	Всего листов выписки: <u>   </u>
<b>14.09.2021 № 99/2021/417323609</b>			
Кадастровый номер:		<b>02:17:000000:956</b>	

1.	Правообладатель (правообладатели):	1.410.	Ягафарова Гульсина
2.	Вид, номер и дата государственной регистрации права:	2.410.	Долевая собственность, № 02:17:000000:956-02/120/2020-195 от 10.08.2020, 1/544
3.	Ограничение прав и обременение объекта недвижимости: не зарегистрировано		
1.	Правообладатель (правообладатели):	1.411.	Сельское поселение Бадраковский сельсовет муниципального района Бураевский район Республики Башкортостан
2.	Вид, номер и дата государственной регистрации права:	2.411.	Долевая собственность, № 02:17:000000:956-02/120/2021-218 от 21.06.2021, 1/544
3.	Ограничение прав и обременение объекта недвижимости: не зарегистрировано		
1.	Правообладатель (правообладатели):	1.412.	Сельское поселение Бадраковский сельсовет МР Бураевский район РБ
2.	Вид, номер и дата государственной регистрации права:	2.412.	Долевая собственность, № 02:17:000000:956-02/120/2021-220 от 22.06.2021, 1/544
3.	Ограничение прав и обременение объекта недвижимости: не зарегистрировано		
1.	Правообладатель (правообладатели):	1.413.	Исламова Рамзия Маганавиевна
2.	Вид, номер и дата государственной регистрации права:	2.413.	Долевая собственность, № 02:17:000000:956-02/120/2021-224 от 07.09.2021, 1/544
3.	Ограничение прав и обременение объекта недвижимости: не зарегистрировано		
4.	Договоры участия в долевом строительстве: не зарегистрировано		
5.	Заявленные в судебном порядке права требования: данные отсутствуют		
6.	Сведения о возражении в отношении зарегистрированного права: данные отсутствуют		
7.	Сведения о наличии решения об изъятии объекта недвижимости для государственных и муниципальных нужд: данные отсутствуют		
8.	Сведения о невозможности государственной регистрации без личного участия правообладателя или его законного представителя:		
9.	Правопритязания и сведения о наличии поступивших, но не рассмотренных заявлений о проведении государственной регистрации права (перехода, прекращения права), ограничения права или обременения объекта недвижимости, сделки в отношении объекта недвижимости: данные отсутствуют		
10.	Сведения об осуществлении государственной регистрации сделки, права, ограничения права без необходимого в силу закона согласия третьего лица, органа: данные отсутствуют		
11.	Сведения о невозможности государственной регистрации перехода, прекращения, ограничения права на земельный участок из земель сельскохозяйственного назначения:		

Государственный регистратор		ФГИС ЕГРН
полное наименование должности	подпись	инициалы, фамилия

М.П.

Раздел 3

Выписка из Единого государственного реестра недвижимости об объекте недвижимости  
**Описание местоположения земельного участка**

<b>Земельный участок</b>			
<small>(вид объекта недвижимости)</small>			
Лист № __ Раздела <u>3</u>	Всего листов раздела <u>3</u> : __	Всего разделов: __	Всего листов выписки: __
<b>14.09.2021 № 99/2021/417323609</b>			
Кадастровый номер:		<b>02:17:000000:956</b>	


План (чертеж, схема) земельного участка			
Масштаб 1: данные отсутствуют	Условные обозначения:		

Государственный регистратор		ФГИС ЕГРН
полное наименование должности	подпись	инициалы, фамилия

М.П.

Выписка из Единого государственного реестра недвижимости об объекте недвижимости  
Сведения о частях земельного участка

<b>Земельный участок</b>			
<small>(вид объекта недвижимости)</small>			
Лист № __ Раздела <b>4</b>	Всего листов раздела <b>4</b> : __	Всего разделов: __	Всего листов выписки: __
<b>14.09.2021 № 99/2021/417323609</b>			
Кадастровый номер:		<b>02:17:000000:956</b>	

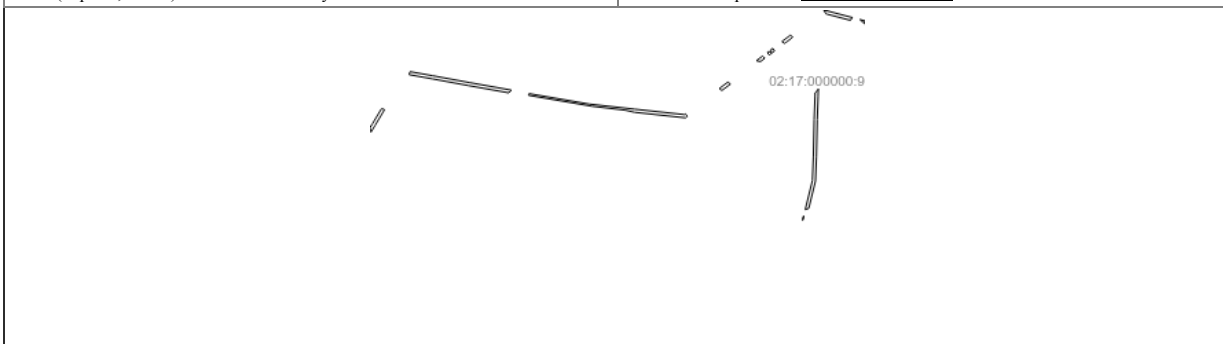
План (чертеж, схема) части земельного участка	Учетный номер части: <b>02:17:000000:956/1</b>
	
Масштаб 1: данные отсутствуют	Условные обозначения:

Государственный регистратор		ФГИС ЕГРН
полное наименование должности	подпись	инициалы, фамилия

М.П.

Выписка из Единого государственного реестра недвижимости об объекте недвижимости  
Сведения о частях земельного участка

<b>Земельный участок</b>			
<small>(вид объекта недвижимости)</small>			
Лист № __ Раздела <b>4</b>	Всего листов раздела <b>4</b> : __	Всего разделов: __	Всего листов выписки: __
<b>14.09.2021 № 99/2021/417323609</b>			
Кадастровый номер:		<b>02:17:000000:956</b>	

План (чертеж, схема) части земельного участка	Учетный номер части: <b>02:17:000000:956/2</b>
	
Масштаб 1: данные отсутствуют	Условные обозначения:

Государственный регистратор		ФГИС ЕГРН
полное наименование должности	подпись	инициалы, фамилия

М.П.

<b>Земельный участок</b>			
(вид объекта недвижимости)			
Лист № __ Раздела <b>4</b>	Всего листов раздела <b>4</b> : __	Всего разделов: __	Всего листов выписки: __
<b>14.09.2021 № 99/2021/417323609</b>			
Кадастровый номер:		<b>02:17:000000:956</b>	

План (чертеж, схема) части земельного участка	Учетный номер части: <b>02:17:000000:956/3</b>
	
Масштаб 1: данные отсутствуют	Условные обозначения:

Государственный регистратор		ФГИС ЕГРН
полное наименование должности	подпись	инициалы, фамилия

М.П.

<b>Земельный участок</b>			
(вид объекта недвижимости)			
Лист № __ Раздела <b>4</b>	Всего листов раздела <b>4</b> : __	Всего разделов: __	Всего листов выписки: __
<b>14.09.2021 № 99/2021/417323609</b>			
Кадастровый номер:		<b>02:17:000000:956</b>	

План (чертеж, схема) части земельного участка	Учетный номер части: <b>02:17:000000:956/5</b>
	
Масштаб 1: данные отсутствуют	Условные обозначения:

Государственный регистратор		ФГИС ЕГРН
полное наименование должности	подпись	инициалы, фамилия

М.П.



Выписка из Единого государственного реестра недвижимости об объекте недвижимости  
Сведения о частях земельного участка

<b>Земельный участок</b>			
<small>(вид объекта недвижимости)</small>			
Лист № <u>    </u> Раздела <u>4</u>	Всего листов раздела <u>4</u> : <u>    </u>	Всего разделов: <u>    </u>	Всего листов выписки: <u>    </u>
14.09.2021 № 99/2021/417323609			
Кадастровый номер:		02:17:000000:956	


План (чертеж, схема) части земельного участка	Учетный номер части: <b>02:17:000000:956/6</b>
	
Масштаб 1: данные отсутствуют	Условные обозначения:

Государственный регистратор		ФГИС ЕГРН
полное наименование должности	подпись	инициалы, фамилия

М.П.

Выписка из Единого государственного реестра недвижимости об объекте недвижимости  
Сведения о частях земельного участка

<b>Земельный участок</b>			
<small>(вид объекта недвижимости)</small>			
Лист № <u>    </u> Раздела <u>4</u>	Всего листов раздела <u>4</u> : <u>    </u>	Всего разделов: <u>    </u>	Всего листов выписки: <u>    </u>
14.09.2021 № 99/2021/417323609			
Кадастровый номер:		02:17:000000:956	

План (чертеж, схема) части земельного участка	Учетный номер части: <b>02:17:000000:956/7</b>
	
Масштаб 1: данные отсутствуют	Условные обозначения:

Государственный регистратор		ФГИС ЕГРН
полное наименование должности	подпись	инициалы, фамилия

М.П.

<b>Земельный участок</b>			
(вид объекта недвижимости)			
Лист № <u>    </u> Раздела <u>4</u>	Всего листов раздела <u>4</u> : <u>    </u>	Всего разделов: <u>    </u>	Всего листов выписки: <u>    </u>
14.09.2021 № 99/2021/417323609			
Кадастровый номер:		02:17:000000:956	

План (чертеж, схема) части земельного участка	Учетный номер части: <u>02:17:000000:956/8</u>
	
Масштаб 1: данные отсутствуют	Условные обозначения:

Государственный регистратор		ФГИС ЕГРН
полное наименование должности	подпись	инициалы, фамилия

М.П.

<b>Земельный участок</b>			
(вид объекта недвижимости)			
Лист № <u>    </u> Раздела <u>4</u>	Всего листов раздела <u>4</u> : <u>    </u>	Всего разделов: <u>    </u>	Всего листов выписки: <u>    </u>
14.09.2021 № 99/2021/417323609			
Кадастровый номер:		02:17:000000:956	

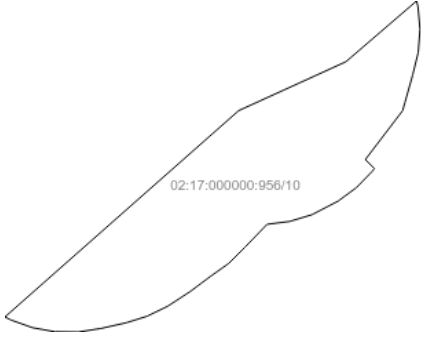
План (чертеж, схема) части земельного участка	Учетный номер части: <u>02:17:000000:956/9</u>
	
Масштаб 1: данные отсутствуют	Условные обозначения:

Государственный регистратор		ФГИС ЕГРН
полное наименование должности	подпись	инициалы, фамилия

М.П.

Выписка из Единого государственного реестра недвижимости об объекте недвижимости  
Сведения о частях земельного участка

<b>Земельный участок</b>			
<small>(вид объекта недвижимости)</small>			
Лист № <u>    </u> Раздела <u>4</u>	Всего листов раздела <u>4</u> : <u>    </u>	Всего разделов: <u>    </u>	Всего листов выписки: <u>    </u>
14.09.2021 № 99/2021/417323609			
Кадастровый номер:		02:17:000000:956	


План (чертеж, схема) части земельного участка	Учетный номер части: <b>02:17:000000:956/10</b>
	
Масштаб 1: данные отсутствуют	Условные обозначения:

Государственный регистратор		ФГИС ЕГРН
полное наименование должности	подпись	инициалы, фамилия

М.П.

Выписка из Единого государственного реестра недвижимости об объекте недвижимости  
Сведения о частях земельного участка


<b>Земельный участок</b>			
<small>(вид объекта недвижимости)</small>			
Лист № <u>    </u> Раздела <u>4</u>	Всего листов раздела <u>4</u> : <u>    </u>	Всего разделов: <u>    </u>	Всего листов выписки: <u>    </u>
14.09.2021 № 99/2021/417323609			
Кадастровый номер:		02:17:000000:956	

План (чертеж, схема) части земельного участка	Учетный номер части: <b>02:17:000000:956/11</b>
	
Масштаб 1: данные отсутствуют	Условные обозначения:

Государственный регистратор		ФГИС ЕГРН
полное наименование должности	подпись	инициалы, фамилия

М.П.


<b>Земельный участок</b>			
(вид объекта недвижимости)			
Лист № __ Раздела <b>4</b>	Всего листов раздела <b>4</b> : __	Всего разделов: __	Всего листов выписки: __
<b>14.09.2021 № 99/2021/417323609</b>			
Кадастровый номер:		<b>02:17:000000:956</b>	

План (чертеж, схема) части земельного участка	Учетный номер части: <b>02:17:000000:956/12</b>
	
Масштаб 1: данные отсутствуют	Условные обозначения:

Государственный регистратор		ФГИС ЕГРН
полное наименование должности	подпись	инициалы, фамилия

М.П.

<b>Земельный участок</b>			
(вид объекта недвижимости)			
Лист № __ Раздела <b>4</b>	Всего листов раздела <b>4</b> : __	Всего разделов: __	Всего листов выписки: __
<b>14.09.2021 № 99/2021/417323609</b>			
Кадастровый номер:		<b>02:17:000000:956</b>	

План (чертеж, схема) части земельного участка	Учетный номер части: <b>02:17:000000:956/13</b>
	
Масштаб 1: данные отсутствуют	Условные обозначения:

Государственный регистратор		ФГИС ЕГРН
полное наименование должности	подпись	инициалы, фамилия

М.П.

<b>Земельный участок</b>			
(вид объекта недвижимости)			
Лист № __ Раздела <b>4.1</b>	Всего листов раздела <b>4.1</b> : __	Всего разделов: __	Всего листов выписки: __
<b>14.09.2021 № 99/2021/417323609</b>			
Кадастровый номер:		<b>02:17:000000:956</b>	

Учетный номер части	Площадь (м <sup>2</sup> )	Содержание ограничения в использовании или ограничения права на объект недвижимости или обременения объекта недвижимости
1	2	3
1	160901	Ограничения прав на земельный участок, предусмотренные статьями 56, 56.1 Земельного кодекса Российской Федерации, Постановление Правительства Российской Федерации "О порядке установления охранных зон объектов электросетевого хозяйства и особых условий использования земельных участков, расположенных в границах таких зон" № 160 от 24.02.2009, срок действия: 09.02.2015
2	63239	Ограничения прав на земельный участок, предусмотренные статьями 56, 56.1 Земельного кодекса Российской Федерации, Постановление Правительства Российской Федерации "О порядке установления охранных зон объектов электросетевого хозяйства и особых условий использования земельных участков, расположенных в границах таких зон" № 160 от 24.02.2009, срок действия: 11.02.2015
3	16304	Ограничения прав на земельный участок, предусмотренные статьями 56, 56.1 Земельного кодекса Российской Федерации, Постановление Правительства РФ "Об утверждении правил охраны газораспределительных сетей" № 878 от 20.11.2000, срок действия: 14.07.2015
5	14123	Ограничения прав на земельный участок, предусмотренные статьями 56, 56.1 Земельного кодекса Российской Федерации, Постановление Правительства Российской Федерации "Об утверждении Правил охраны линий и сооружений связи Российской Федерации" № 578 от 09.06.1995, срок действия: 28.11.2017
6	718	Ограничения прав на земельный участок, предусмотренные статьями 56, 56.1 Земельного кодекса Российской Федерации, Постановление Правительства Российской Федерации "Об утверждении Правил охраны газораспределительных сетей" № 878 от 20.11.2000, срок действия: 07.02.2018
7	200641	Ограничения прав на земельный участок, предусмотренные статьями 56, 56.1 Земельного кодекса Российской Федерации, Приказ государственного комитета РБ по транспорту и дорожному хозяйству "Об установлении границы придорожной полосы автомобильных дорог РБ регионального и межмуниципального значения" № 41 от 12.03.2014, срок действия: 14.05.2018
8	112984	Ограничения прав на земельный участок, предусмотренные статьями 56, 56.1 Земельного кодекса Российской Федерации, Водный кодекс Российской Федерации № 74 от 03.06.2006, срок действия: 09.08.2021
9	28949	Ограничения прав на земельный участок, предусмотренные статьями 56, 56.1 Земельного кодекса Российской Федерации, Водный кодекс Российской Федерации № 74 от 03.06.2006, срок действия: 10.08.2021

Государственный регистратор		ФГИС ЕГРН
полное наименование должности	подпись	инициалы, фамилия

М.П.

<b>Земельный участок</b>			
(вид объекта недвижимости)			
Лист № <u>    </u> Раздела <b>4.1</b>	Всего листов раздела <b>4.1</b> : <u>    </u>	Всего разделов: <u>    </u>	Всего листов выписки: <u>    </u>
<b>14.09.2021 № 99/2021/417323609</b>			
Кадастровый номер:		<b>02:17:000000:956</b>	

Учетный номер части	Площадь (м <sup>2</sup> )	Содержание ограничения в использовании или ограничения права на объект недвижимости или обременения объекта недвижимости
1	2	3
10	23227	Ограничения прав на земельный участок, предусмотренные статьями 56, 56.1 Земельного кодекса Российской Федерации, Приказ «Об утверждении отчетных материалов по определению границ водоохранных зон, прибрежных защитных полос и береговых линий по бассейну р. Быстрый Танып Республики Башкортостан» № 809п от 16.11.2020, срок действия: 23.08.2021
11	5829	Ограничения прав на земельный участок, предусмотренные статьями 56, 56.1 Земельного кодекса Российской Федерации, Приказ «Об утверждении отчетных материалов по определению границ водоохранных зон, прибрежных защитных полос и береговых линий по бассейну р. Быстрый Танып Республики Башкортостан» № 809п от 16.11.2020, срок действия: 24.08.2021
12	7480	Ограничения прав на земельный участок, предусмотренные статьями 56, 56.1 Земельного кодекса Российской Федерации, Приказ «Об утверждении отчетных материалов по определению границ водоохранных зон, прибрежных защитных полос и береговых линий по бассейну р. Быстрый Танып Республики Башкортостан» № 809п от 16.11.2020, срок действия: 26.08.2021
13	3181	Ограничения прав на земельный участок, предусмотренные статьями 56, 56.1 Земельного кодекса Российской Федерации, Приказ «Об утверждении отчетных материалов по определению границ водоохранных зон, прибрежных защитных полос и береговых линий по бассейну р. Быстрый Танып Республики Башкортостан» № 809п от 16.11.2020, срок действия: 31.08.2021

Государственный регистратор		ФГИС ЕГРН
полное наименование должности	подпись	инициалы, фамилия

М.П.

Раздел 4.2

Выписка из Единого государственного реестра недвижимости об объекте недвижимости  
Сведения о частях земельного участка

<b>Земельный участок</b>				
(вид объекта недвижимости)				
Лист № <u>    </u> Раздела <b>4.2</b>	Всего листов раздела <b>4.2</b> : <u>    </u>	Всего разделов: <u>    </u>	Всего листов выписки: <u>    </u>	
<b>14.09.2021 № 99/2021/417323609</b>				
Кадастровый номер:		<b>02:17:000000:956</b>		
Сведения о характерных точках границы части (частей) земельного участка				
Учетный номер части: 1				
Система координат: МСК-05				
Зона №				
Номер точки	Координаты, м		Описание закрепления на местности	Средняя квадратическая погрешность определения координат характерных точек границы части земельного участка, м
	X	Y		
1	2	3	4	5
1	766040.61	1315878.5	данные отсутствуют	данные отсутствуют
2	766188.8	1315947.87	данные отсутствуют	данные отсутствуют
3	766362.18	1316033.83	данные отсутствуют	данные отсутствуют
4	766478	1316100.43	данные отсутствуют	данные отсутствуют
5	766763.31	1316282.58	данные отсутствуют	данные отсутствуют
6	767021.32	1316452.31	данные отсутствуют	данные отсутствуют
7	767240.96	1316592.21	данные отсутствуют	данные отсутствуют
8	767530.1	1316592.66	данные отсутствуют	данные отсутствуют
9	767917.89	1316826.92	данные отсутствуют	данные отсутствуют
10	767916.81	1316829.69	данные отсутствуют	данные отсутствуют
11	767915.57	1316850.64	данные отсутствуют	данные отсутствуют
12	767906.58	1316845.21	данные отсутствуют	данные отсутствуют
13	767892.34	1316820.5	данные отсутствуют	данные отсутствуют
14	767878.47	1316810.57	данные отсутствуют	данные отсутствуют
15	767852.31	1316812.42	данные отсутствуют	данные отсутствуют
16	767837.2	1316803.3	данные отсутствуют	данные отсутствуют
Государственный регистратор				ФГИС ЕГРН
полное наименование должности			подпись	инициалы, фамилия

М.П.

<b>Земельный участок</b>			
(вид объекта недвижимости)			
Лист № ____ Раздела <b>4.2</b>	Всего листов раздела <b>4.2</b> : ____	Всего разделов: ____	Всего листов выписки: ____
<b>14.09.2021 № 99/2021/417323609</b>			
Кадастровый номер:		<b>02:17:000000:956</b>	

Номер точки	Координаты, м		Описание закрепления на местности	Средняя квадратическая погрешность определения координат характерных точек границы части земельного участка, м
	X	Y		
1	2	3	4	5
17	767830.48	1316796.22	данные отсутствуют	данные отсутствуют
18	767828.41	1316785.63	данные отсутствуют	данные отсутствуют
19	767808.17	1316770.35	данные отсутствуют	данные отсутствуют
20	767781.58	1316769.7	данные отсутствуют	данные отсутствуют
21	767643.74	1316686.42	данные отсутствуют	данные отсутствуют
22	767629.02	1316663.49	данные отсутствуют	данные отсутствуют
23	767578.78	1316641.36	данные отсутствуют	данные отсутствуют
24	767553.28	1316617.18	данные отсутствуют	данные отсутствуют
25	767539.97	1316604.43	данные отсутствуют	данные отсутствуют
26	767523.85	1316599.56	данные отсутствуют	данные отсутствуют
27	767508.66	1316601.62	данные отсутствуют	данные отсутствуют
28	767494.04	1316595.05	данные отсутствуют	данные отсутствуют
29	767448.3	1316602.93	данные отсутствуют	данные отсутствуют
30	767439.11	1316599.74	данные отсутствуют	данные отсутствуют
31	767416.05	1316609.3	данные отсутствуют	данные отсутствуют
32	767412.39	1316613.98	данные отсутствуют	данные отсутствуют
33	767397.7	1316613.95	данные отсутствуют	данные отсутствуют
Государственный регистратор				ФГИС ЕГРН
полное наименование должности			подпись	инициалы, фамилия

М.П.

<b>Земельный участок</b>			
(вид объекта недвижимости)			
Лист № ____ Раздела <b>4.2</b>	Всего листов раздела <b>4.2</b> : ____	Всего разделов: ____	Всего листов выписки: ____
<b>14.09.2021 № 99/2021/417323609</b>			
Кадастровый номер:		<b>02:17:000000:956</b>	

Номер точки	Координаты, м		Описание закрепления на местности	Средняя квадратическая погрешность определения координат характерных точек границы части земельного участка, м
	X	Y		
1	2	3	4	5
34	767370.49	1316601.62	данные отсутствуют	данные отсутствуют
35	767302.99	1316600.3	данные отсутствуют	данные отсутствуют
36	767259.31	1316599.18	данные отсутствуют	данные отсутствуют
37	767240.94	1316597.12	данные отсутствуют	данные отсутствуют
38	767142.14	1316537.5	данные отсутствуют	данные отсутствуют
39	767119.35	1316540.24	данные отсутствуют	данные отсутствуют
40	767009.64	1316470.36	данные отсутствуют	данные отсутствуют
41	766751.62	1316300.63	данные отсутствуют	данные отсутствуют
42	766745.87	1316296.96	данные отсутствуют	данные отсутствуют
43	766721.06	1316272.96	данные отсутствуют	данные отсутствуют
44	766677.37	1316248.97	данные отсутствуют	данные отсутствуют
45	766666.19	1316246.09	данные отсутствуют	данные отсутствуют
46	766535.54	1316162.68	данные отсутствуют	данные отсутствуют
47	766534.91	1316154.19	данные отсутствуют	данные отсутствуют
48	766470.68	1316101.98	данные отсутствуют	данные отсутствуют
49	766437.49	1316087.92	данные отсутствуют	данные отсутствуют
50	766429.62	1316074.42	данные отсутствуют	данные отсутствуют
Государственный регистратор				ФГИС ЕГРН
полное наименование должности			подпись	инициалы, фамилия

М.П.

<b>Земельный участок</b>			
(вид объекта недвижимости)			
Лист № ____ Раздела <b>4.2</b>	Всего листов раздела <b>4.2</b> : ____	Всего разделов: ____	Всего листов выписки: ____
<b>14.09.2021 № 99/2021/417323609</b>			
Кадастровый номер:		<b>02:17:000000:956</b>	

Номер точки	Координаты, м		Описание закрепления на местности	Средняя квадратическая погрешность определения координат характерных точек границы части земельного участка, м
	X	Y		
1	2	3	4	5
51	766417.25	1316066.92	данные отсутствуют	данные отсутствуют
52	766405.25	1316072.55	данные отсутствуют	данные отсутствуют
53	766332.88	1316042.93	данные отсутствуют	данные отсутствуют
54	766332.03	1316042.88	данные отсутствуют	данные отсутствуют
55	766179.47	1315967.24	данные отсутствуют	данные отсутствуют
56	766039.71	1315901.82	данные отсутствуют	данные отсутствуют
57	766675.92	1314002.93	данные отсутствуют	данные отсутствуют
58	766715.7	1314020.17	данные отсутствуют	данные отсутствуют
59	766333.81	1314062.22	данные отсутствуют	данные отсутствуют
60	766324.76	1314058.54	данные отсутствуют	данные отсутствуют
61	766309.42	1314057	данные отсутствуют	данные отсутствуют
62	766309.7	1314064.88	данные отсутствуют	данные отсутствуют
63	766157.7	1314081.61	данные отсутствуют	данные отсутствуют
64	766152.09	1314078.65	данные отсутствуют	данные отсутствуют
65	766155.16	1314073.14	данные отсутствуют	данные отсутствуют
66	766169.55	1314058.68	данные отсутствуют	данные отсутствуют
67	766117	1314127.8	данные отсутствуют	данные отсутствуют
Государственный регистратор				ФГИС ЕГРН
полное наименование должности			подпись	инициалы, фамилия

М.П.

Раздел 4.2

Выписка из Единого государственного реестра недвижимости об объекте недвижимости  
Сведения о частях земельного участка

<b>Земельный участок</b>			
(вид объекта недвижимости)			
Лист № ____ Раздела <b>4.2</b>	Всего листов раздела <b>4.2</b> : ____	Всего разделов: ____	Всего листов выписки: ____
<b>14.09.2021 № 99/2021/417323609</b>			
Кадастровый номер:		<b>02:17:000000:956</b>	

Номер точки	Координаты, м		Описание закрепления на местности	Средняя квадратическая погрешность определения координат характерных точек границы части земельного участка, м
	X	Y		
1	2	3	4	5
68	765744.25	1314639.73	данные отсутствуют	данные отсутствуют
69	765733.75	1314631	данные отсутствуют	данные отсутствуют
69	765733.75	1314631	данные отсутствуют	данные отсутствуют
70	765727.55	1314626.14	данные отсутствуют	данные отсутствуют
71	766138.22	1314062.13	данные отсутствуют	данные отсутствуют
72	766156.49	1314060.12	данные отсутствуют	данные отсутствуют
73	770222.36	1311461.39	данные отсутствуют	данные отсутствуют
74	771069.2	1311480.97	данные отсутствуют	данные отсутствуют
75	771092.83	1311503.02	данные отсутствуют	данные отсутствуют
76	770222.04	1311482.89	данные отсутствуют	данные отсутствуют
77	770167.3	1311482.5	данные отсутствуют	данные отсутствуют
78	769829.33	1311625.57	данные отсутствуют	данные отсутствуют
79	769882.66	1311602.34	данные отсутствуют	данные отсутствуют
80	769929.59	1311582.26	данные отсутствуют	данные отсутствуют
81	769952.86	1311568.07	данные отсутствуют	данные отсутствуют
82	769952.87	1311568.06	данные отсутствуют	данные отсутствуют
83	769963.38	1311559.75	данные отсутствуют	данные отсутствуют
Государственный регистратор				ФГИС ЕГРН
полное наименование должности			подпись	инициалы, фамилия

М.П.



<b>Земельный участок</b>			
(вид объекта недвижимости)			
Лист № ____ Раздела <b>4.2</b>	Всего листов раздела <b>4.2</b> : ____	Всего разделов: ____	Всего листов выписки: ____
<b>14.09.2021 № 99/2021/417323609</b>			
Кадастровый номер:		<b>02:17:000000:956</b>	

Номер точки	Координаты, м		Описание закрепления на местности	Средняя квадратическая погрешность определения координат характерных точек границы части земельного участка, м
	X	Y		
1	2	3	4	5
84	769974.04	1311551.2	данные отсутствуют	данные отсутствуют
85	769985.99	1311540.71	данные отсутствуют	данные отсутствуют
86	770039.8	1311513.13	данные отсутствуют	данные отсутствуют
87	770163.01	1311460.97	данные отсутствуют	данные отсутствуют
88	769543.04	1311746.77	данные отсутствуют	данные отсутствуют
89	769540.68	1311747.74	данные отсутствуют	данные отсутствуют
90	769544.06	1311743.57	данные отсутствуют	данные отсутствуют
91	769562.49	1311723.21	данные отсутствуют	данные отсутствуют
92	769575.25	1311713.31	данные отсутствуют	данные отсутствуют
93	769597.51	1311701.08	данные отсутствуют	данные отсутствуют
94	769627.93	1311688.22	данные отсутствуют	данные отсутствуют
95	769681.02	1311670.5	данные отсутствуют	данные отсутствуют
96	769698.74	1311666.11	данные отсутствуют	данные отсутствуют
97	769738.5	1311658.82	данные отсутствуют	данные отсутствуют
98	769757.32	1311655.45	данные отсутствуют	данные отсутствуют
99	769757.34	1311655.44	данные отсутствуют	данные отсутствуют
100	769766.7	1311651.18	данные отсутствуют	данные отсутствуют
Государственный регистратор				ФГИС ЕГРН
полное наименование должности			подпись	инициалы, фамилия

М.П.

<b>Земельный участок</b>			
(вид объекта недвижимости)			
Лист № ____ Раздела <b>4.2</b>	Всего листов раздела <b>4.2</b> : ____	Всего разделов: ____	Всего листов выписки: ____
<b>14.09.2021 № 99/2021/417323609</b>			
Кадастровый номер:		<b>02:17:000000:956</b>	

Номер точки	Координаты, м		Описание закрепления на местности	Средняя квадратическая погрешность определения координат характерных точек границы части земельного участка, м
	X	Y		
1	2	3	4	5
101	769795.18	1311640.03	данные отсутствуют	данные отсутствуют
102	769500.06	1311764.46	данные отсутствуют	данные отсутствуют
103	769508.04	1311766.1	данные отсутствуют	данные отсутствуют
104	769513.95	1311769.11	данные отсутствуют	данные отсутствуют
105	769455.63	1311908.41	данные отсутствуют	данные отсутствуют
106	769432.61	1311907.71	данные отсутствуют	данные отсутствуют
107	769490.49	1311769.46	данные отсутствуют	данные отсутствуют
108	769495.99	1311764.69	данные отсутствуют	данные отсутствуют
109	768815.68	1316977.16	данные отсутствуют	данные отсутствуют
110	768732.74	1316995.05	данные отсутствуют	данные отсутствуют
111	768723.72	1316994.65	данные отсутствуют	данные отсутствуют
112	768633.33	1316969.19	данные отсутствуют	данные отсутствуют
113	768138.67	1313373.9	данные отсутствуют	данные отсутствуют
114	768152.8	1313392.75	данные отсутствуют	данные отсутствуют
115	768108.35	1313472.99	данные отсутствуют	данные отсутствуют
116	768112.99	1313476.63	данные отсутствуют	данные отсутствуют
117	768114.28	1313477.82	данные отсутствуют	данные отсутствуют
Государственный регистратор				ФГИС ЕГРН
полное наименование должности			подпись	инициалы, фамилия

М.П.

<b>Земельный участок</b>			
(вид объекта недвижимости)			
Лист № ____ Раздела <b>4.2</b>	Всего листов раздела <b>4.2</b> : ____	Всего разделов: ____	Всего листов выписки: ____
<b>14.09.2021 № 99/2021/417323609</b>			
Кадастровый номер:		<b>02:17:000000:956</b>	

Номер точки	Координаты, м		Описание закрепления на местности	Средняя квадратическая погрешность определения координат характерных точек границы части земельного участка, м
	X	Y		
1	2	3	4	5
118	768031.75	1313505.72	данные отсутствуют	данные отсутствуют
119	767859.27	1313595.88	данные отсутствуют	данные отсутствуют
120	767819.02	1313616.81	данные отсутствуют	данные отсутствуют
121	767659.73	1313697.58	данные отсутствуют	данные отсутствуют
122	767652.35	1313701.58	данные отсутствуют	данные отсутствуют
123	767639.71	1313708.01	данные отсутствуют	данные отсутствуют
124	767606.36	1313723.28	данные отсутствуют	данные отсутствуют
125	767572.64	1313738.79	данные отсутствуют	данные отсутствуют
126	767556.91	1313745.64	данные отсутствуют	данные отсутствуют
127	767529.95	1313759.12	данные отсутствуют	данные отсутствуют
128	767499.73	1313774.63	данные отсутствуют	данные отсутствуют
129	767444.34	1313802.15	данные отсутствуют	данные отсутствуют
130	767408.28	1313819.68	данные отсутствуют	данные отсутствуют
131	767391.42	1313828.55	данные отсутствуют	данные отсутствуют
132	767346.61	1313848.86	данные отсутствуют	данные отсутствуют
133	767186.34	1313929.6	данные отсутствуют	данные отсутствуют
134	767108.31	1313968.2	данные отсутствуют	данные отсутствуют
Государственный регистратор				ФГИС ЕГРН
полное наименование должности			подпись	инициалы, фамилия

М.П.

<b>Земельный участок</b>			
(вид объекта недвижимости)			
Лист № ____ Раздела <b>4.2</b>	Всего листов раздела <b>4.2</b> : ____	Всего разделов: ____	Всего листов выписки: ____
<b>14.09.2021 № 99/2021/417323609</b>			
Кадастровый номер:		<b>02:17:000000:956</b>	

Номер точки	Координаты, м		Описание закрепления на местности	Средняя квадратическая погрешность определения координат характерных точек границы части земельного участка, м
	X	Y		
1	2	3	4	5
135	767080.17	1313980.04	данные отсутствуют	данные отсутствуют
136	766954.06	1313993.93	данные отсутствуют	данные отсутствуют
137	766954.28	1313992.82	данные отсутствуют	данные отсутствуют
138	766958.36	1313971.83	данные отсутствуют	данные отсутствуют
139	767092.49	1313957.06	данные отсутствуют	данные отсутствуют
140	767640.28	1313690.73	данные отсутствуют	данные отсутствуют
141	768086.73	1313467.66	данные отсутствуют	данные отсутствуют
142	767786.77	1313635.97	данные отсутствуют	данные отсутствуют
143	767790.49	1313639.72	данные отсутствуют	данные отсутствуют
144	767649.78	1313710.02	данные отсутствуют	данные отсутствуют
145	767574.96	1313746.39	данные отсутствуют	данные отсутствуют
146	767649.48	1313705.89	данные отсутствуют	данные отсутствуют
147	766892.29	1313986.65	данные отсутствуют	данные отсутствуют
148	766874.22	1313981.09	данные отсутствуют	данные отсутствуют
149	766892.24	1313979.11	данные отсутствуют	данные отсутствуют
150	765953.03	1315763.58	данные отсутствуют	данные отсутствуют
151	765966.03	1315767.14	данные отсутствуют	данные отсутствуют
Государственный регистратор				ФГИС ЕГРН
полное наименование должности			подпись	инициалы, фамилия

М.П.

<b>Земельный участок</b>			
(вид объекта недвижимости)			
Лист № ____ Раздела <b>4.2</b>	Всего листов раздела <b>4.2</b> : ____	Всего разделов: ____	Всего листов выписки: ____
<b>14.09.2021 № 99/2021/417323609</b>			
Кадастровый номер:		<b>02:17:000000:956</b>	

Номер точки	Координаты, м		Описание закрепления на местности	Средняя квадратическая погрешность определения координат характерных точек границы части земельного участка, м
	X	Y		
1	2	3	4	5
152	766018.67	1315852.82	данные отсутствуют	данные отсутствуют
153	766018.65	1315852.82	данные отсутствуют	данные отсутствуют
154	766008.9	1315858.82	данные отсутствуют	данные отсутствуют
155	765995.78	1315856.83	данные отсутствуют	данные отсутствуют
156	765980.56	1315832.04	данные отсутствуют	данные отсутствуют
157	765980.78	1315831.82	данные отсутствуют	данные отсутствуют
158	765980	1315831.13	данные отсутствуют	данные отсутствуют
159	765940.98	1315767.59	данные отсутствуют	данные отсутствуют
160	765798.17	1315493.91	данные отсутствуют	данные отсутствуют
161	765778.21	1315490.79	данные отсутствуют	данные отсутствуют
162	765742.21	1315437.92	данные отсутствуют	данные отсутствуют
163	765750.04	1315415.56	данные отсутствуют	данные отсутствуют
164	765669.38	1316366.35	данные отсутствуют	данные отсутствуют
165	765684.72	1316381.97	данные отсутствуют	данные отсутствуют
166	765362.23	1316847.62	данные отсутствуют	данные отсутствуют
167	765371.1	1316857.87	данные отсутствуют	данные отсутствуют
168	765390.26	1316923.55	данные отсутствуют	данные отсутствуют

Государственный регистратор		ФГИС ЕГРН
полное наименование должности	подпись	инициалы, фамилия

М.П.

<b>Земельный участок</b>			
(вид объекта недвижимости)			
Лист № ____ Раздела <b>4.2</b>	Всего листов раздела <b>4.2</b> : ____	Всего разделов: ____	Всего листов выписки: ____
<b>14.09.2021 № 99/2021/417323609</b>			
Кадастровый номер:		<b>02:17:000000:956</b>	

Номер точки	Координаты, м		Описание закрепления на местности	Средняя квадратическая погрешность определения координат характерных точек границы части земельного участка, м
	X	Y		
1	2	3	4	5
169	765367	1316920.56	данные отсутствуют	данные отсутствуют
170	765351.78	1316868.39	данные отсутствуют	данные отсутствуют
171	765349.61	1316865.9	данные отсутствуют	данные отсутствуют
172	765328.03	1316897.22	данные отсутствуют	данные отсутствуют
173	765318.22	1316894.76	данные отсутствуют	данные отсутствуют
174	765303.93	1316918.58	данные отсутствуют	данные отсутствуют
175	765294.41	1316932.86	данные отсутствуют	данные отсутствуют
176	765283.53	1316923.91	данные отсутствуют	данные отсутствуют
177	765339.8	1316842.25	данные отсутствуют	данные отсутствуют
178	764857.77	1317541.61	данные отсутствуют	данные отсутствуют
179	764863.67	1317570.91	данные отсутствуют	данные отсутствуют
180	764826.96	1317624.15	данные отсутствуют	данные отсутствуют
181	764882.9	1317666.17	данные отсутствуют	данные отсутствуют
182	764885.09	1317676.82	данные отсутствуют	данные отсутствуют
183	764904.65	1317709.4	данные отсутствуют	данные отсутствуют
184	764797.54	1317628.95	данные отсутствуют	данные отсутствуют
185	764303.89	1313462.79	данные отсутствуют	данные отсутствуют

Государственный регистратор		ФГИС ЕГРН
полное наименование должности	подпись	инициалы, фамилия

М.П.

<b>Земельный участок</b>			
(вид объекта недвижимости)			
Лист № ____ Раздела <b>4.2</b>	Всего листов раздела <b>4.2</b> : ____	Всего разделов: ____	Всего листов выписки: ____
<b>14.09.2021 № 99/2021/417323609</b>			
Кадастровый номер:		<b>02:17:000000:956</b>	

Номер точки	Координаты, м		Описание закрепления на местности	Средняя квадратическая погрешность определения координат характерных точек границы части земельного участка, м
	X	Y		
1	2	3	4	5
186	764440.99	1313581.29	данные отсутствуют	данные отсутствуют
187	764588.03	1313534.15	данные отсутствуют	данные отсутствуют
188	764696.61	1313562.91	данные отсутствуют	данные отсутствуют
189	764780.88	1313618.81	данные отсутствуют	данные отсутствуют
190	764792.06	1313625.85	данные отсутствуют	данные отсутствуют
191	764792.97	1313626.48	данные отсутствуют	данные отсутствуют
192	764790.09	1313636.73	данные отсутствуют	данные отсутствуют
193	764695.22	1313570.74	данные отсутствуют	данные отсутствуют
194	764655.01	1313574.13	данные отсутствуют	данные отсутствуют
195	764613.32	1313563.09	данные отсутствуют	данные отсутствуют
196	764585.36	1313548.61	данные отсутствуют	данные отсутствуют
197	764577.32	1313560.17	данные отсутствуют	данные отсутствуют
198	764446.03	1313602.25	данные отсутствуют	данные отсутствуют
199	764312.48	1313495.18	данные отсутствуют	данные отсутствуют
199	764312.48	1313495.18	данные отсутствуют	данные отсутствуют
200	764299.17	1313468.75	данные отсутствуют	данные отсутствуют
200	764299.17	1313468.75	данные отсутствуют	данные отсутствуют
Государственный регистратор				ФГИС ЕГРН
полное наименование должности			подпись	инициалы, фамилия

М.П.

Раздел 4.2

Выписка из Единого государственного реестра недвижимости об объекте недвижимости  
Сведения о частях земельного участка

<b>Земельный участок</b>			
(вид объекта недвижимости)			
Лист № ____ Раздела <b>4.2</b>	Всего листов раздела <b>4.2</b> : ____	Всего разделов: ____	Всего листов выписки: ____
<b>14.09.2021 № 99/2021/417323609</b>			
Кадастровый номер:		<b>02:17:000000:956</b>	

Номер точки	Координаты, м		Описание закрепления на местности	Средняя квадратическая погрешность определения координат характерных точек границы части земельного участка, м
	X	Y		
1	2	3	4	5
201	763861.31	1313080.29	данные отсутствуют	данные отсутствуют
202	764284.08	1313445.68	данные отсутствуют	данные отсутствуют
203	764271.98	1313461.43	данные отсутствуют	данные отсутствуют
203	764271.98	1313461.43	данные отсутствуют	данные отсутствуют
204	764269.26	1313461.28	данные отсутствуют	данные отсутствуют
205	763847.02	1313096.35	данные отсутствуют	данные отсутствуют
206	763757.82	1313384.68	данные отсутствуют	данные отсутствуют
207	763755.44	1313393.33	данные отсутствуют	данные отсутствуют
208	763735.76	1313390.77	данные отсутствуют	данные отсутствуют
208	763735.76	1313390.77	данные отсутствуют	данные отсутствуют
209	763764.67	1313358.76	данные отсутствуют	данные отсутствуют
210	763656.3	1312876.6	данные отсутствуют	данные отсутствуют
211	763645.13	1312894.13	данные отсутствуют	данные отсутствуют
212	763637.66	1312887.57	данные отсутствуют	данные отсутствуют
213	763605.61	1312844.73	данные отсутствуют	данные отсутствуют
214	763600.69	1312835.54	данные отсутствуют	данные отсутствуют
215	763613.63	1312819.56	данные отсутствуют	данные отсутствуют
Государственный регистратор				ФГИС ЕГРН
полное наименование должности			подпись	инициалы, фамилия

М.П.

<b>Земельный участок</b>			
(вид объекта недвижимости)			
Лист № ____ Раздела <b>4.2</b>	Всего листов раздела <b>4.2</b> : ____	Всего разделов: ____	Всего листов выписки: ____
<b>14.09.2021 № 99/2021/417323609</b>			
Кадастровый номер:		<b>02:17:000000:956</b>	

Номер точки	Координаты, м		Описание закрепления на местности	Средняя квадратическая погрешность определения координат характерных точек границы части земельного участка, м
	X	Y		
1	2	3	4	5
216	763543.81	1312726.23	данные отсутствуют	данные отсутствуют
217	763541.13	1312745.45	данные отсутствуют	данные отсутствуют
218	763549.76	1312745.08	данные отсутствуют	данные отсутствуют
219	763553.83	1312739.62	данные отсутствуют	данные отсутствуют
220	763566.41	1312756.44	данные отсутствуют	данные отсутствуют
221	763548.41	1312768.27	данные отсутствуют	данные отсутствуют
222	763520.56	1312731.05	данные отсутствуют	данные отсутствуют
223	763538.08	1312718.58	данные отсутствуют	данные отсутствуют
224	763513.4	1312685.59	данные отсутствуют	данные отсутствуют
225	763497.96	1312700.84	данные отсутствуют	данные отсутствуют
226	763475.37	1312670.65	данные отсутствуют	данные отсутствуют
227	763481.39	1312642.8	данные отсутствуют	данные отсутствуют
228	763385.23	1310242.1	данные отсутствуют	данные отсутствуют
229	763405.83	1310249.06	данные отсутствуют	данные отсутствуют
230	763377.58	1310406.09	данные отсутствуют	данные отсутствуют
231	763330.8	1310658.06	данные отсутствуют	данные отсутствуют
232	763279.69	1310942.31	данные отсутствуют	данные отсутствуют

Государственный регистратор		ФГИС ЕГРН
полное наименование должности	подпись	инициалы, фамилия

М.П.

<b>Земельный участок</b>			
(вид объекта недвижимости)			
Лист № ____ Раздела <b>4.2</b>	Всего листов раздела <b>4.2</b> : ____	Всего разделов: ____	Всего листов выписки: ____
<b>14.09.2021 № 99/2021/417323609</b>			
Кадастровый номер:		<b>02:17:000000:956</b>	

Номер точки	Координаты, м		Описание закрепления на местности	Средняя квадратическая погрешность определения координат характерных точек границы части земельного участка, м
	X	Y		
1	2	3	4	5
233	763278.25	1310949.6	данные отсутствуют	данные отсутствуют
234	763259.72	1310931.87	данные отсутствуют	данные отсутствуют
235	763309.65	1310654.19	данные отсутствуют	данные отсутствуют
236	763356.43	1310402.22	данные отсутствуют	данные отсутствуют
237	763333.4	1312444.99	данные отсутствуют	данные отсутствуют
238	763320.49	1312463.62	данные отсутствуют	данные отсутствуют
239	763275.94	1312404.08	данные отсутствуют	данные отсутствуют
240	763289.55	1312386.38	данные отсутствуют	данные отсутствуют
241	763254.31	1311071.38	данные отсутствуют	данные отсутствуют
242	763182.67	1311485.5	данные отсутствуют	данные отсутствуют
243	763147.35	1311801.56	данные отсутствуют	данные отсутствуют
244	763109.91	1312146.27	данные отсутствуют	данные отсутствуют
245	763114.89	1312152.93	данные отсутствуют	данные отсутствуют
246	763097.23	1312165.2	данные отсутствуют	данные отсутствуют
247	763087.63	1312152.37	данные отсутствуют	данные отсутствуют
248	763125.76	1311801.25	данные отсутствуют	данные отсутствуют
249	763139.8	1311739.24	данные отсутствуют	данные отсутствуют

Государственный регистратор		ФГИС ЕГРН
полное наименование должности	подпись	инициалы, фамилия

М.П.

<b>Земельный участок</b>			
(вид объекта недвижимости)			
Лист № ____ Раздела <b>4.2</b>	Всего листов раздела <b>4.2</b> : ____	Всего разделов: ____	Всего листов выписки: ____
<b>14.09.2021 № 99/2021/417323609</b>			
Кадастровый номер:		<b>02:17:000000:956</b>	

Номер точки	Координаты, м		Описание закрепления на местности	Средняя квадратическая погрешность определения координат характерных точек границы части земельного участка, м
	X	Y		
1	2	3	4	5
250	763167.36	1311507.14	данные отсутствуют	данные отсутствуют
251	763242.73	1311067.68	данные отсутствуют	данные отсутствуют
252	763047.52	1309989.31	данные отсутствуют	данные отсутствуют
253	763150.27	1310051.23	данные отсутствуют	данные отсутствуют
254	763150.56	1310055.9	данные отсутствуют	данные отсутствуют
255	763143.87	1310072.48	данные отсутствуют	данные отсутствуют
256	763036.34	1310007.68	данные отсутствуют	данные отсутствуют
257	762989.77	1309979.03	данные отсутствуют	данные отсутствуют
258	762994.96	1309975.35	данные отсутствуют	данные отсутствуют
259	763019.2	1309971.89	данные отсутствуют	данные отсутствуют
260	762455.24	1312980.4	данные отсутствуют	данные отсутствуют
261	762655.35	1313029.87	данные отсутствуют	данные отсутствуют
262	762822.52	1313036.49	данные отсутствуют	данные отсутствуют
263	763076.05	1313042	данные отсутствуют	данные отсутствуют
264	763241.17	1313048.29	данные отсутствуют	данные отсутствуют
265	763261.42	1313048.82	данные отсутствуют	данные отсутствуют
266	763272.03	1313061.6	данные отсутствуют	данные отсутствуют
Государственный регистратор				ФГИС ЕГРН
полное наименование должности			подпись	инициалы, фамилия

М.П.

Раздел 4.2

Выписка из Единого государственного реестра недвижимости об объекте недвижимости  
Сведения о частях земельного участка

<b>Земельный участок</b>			
(вид объекта недвижимости)			
Лист № ____ Раздела <b>4.2</b>	Всего листов раздела <b>4.2</b> : ____	Всего разделов: ____	Всего листов выписки: ____
<b>14.09.2021 № 99/2021/417323609</b>			
Кадастровый номер:		<b>02:17:000000:956</b>	

Номер точки	Координаты, м		Описание закрепления на местности	Средняя квадратическая погрешность определения координат характерных точек границы части земельного участка, м
	X	Y		
1	2	3	4	5
267	763286.77	1313070.98	данные отсутствуют	данные отсутствуют
268	763240.48	1313069.78	данные отсутствуют	данные отсутствуют
269	763075.41	1313063.49	данные отсутствуют	данные отсутствуют
270	762821.87	1313057.98	данные отсутствуют	данные отсутствуют
271	762652.32	1313051.27	данные отсутствуют	данные отсутствуют
272	762463.64	1313004.62	данные отсутствуют	данные отсутствуют
273	762381.03	1312962.05	данные отсутствуют	данные отсутствуют
274	762412.02	1312969.71	данные отсутствуют	данные отсутствуют
275	762383.63	1312963.86	данные отсутствуют	данные отсутствуют
275	762383.63	1312963.86	данные отсутствуют	данные отсутствуют
276	763777.97	1313308.41	данные отсутствуют	данные отсутствуют
277	763773.35	1313300.77	данные отсутствуют	данные отсутствуют
278	763759.44	1313292.92	данные отсутствуют	данные отсутствуют
279	763802.24	1313130.73	данные отсутствуют	данные отсутствуют
280	763804.11	1313123.51	данные отсутствуют	данные отсутствуют
281	763830.77	1313108.58	данные отсутствуют	данные отсутствуют
282	762287.35	1314429.27	данные отсутствуют	данные отсутствуют
Государственный регистратор				ФГИС ЕГРН
полное наименование должности			подпись	инициалы, фамилия

М.П.

<b>Земельный участок</b>			
(вид объекта недвижимости)			
Лист № ____ Раздела <b>4.2</b>	Всего листов раздела <b>4.2</b> : ____	Всего разделов: ____	Всего листов выписки: ____
<b>14.09.2021 № 99/2021/417323609</b>			
Кадастровый номер:		<b>02:17:000000:956</b>	

Номер точки	Координаты, м		Описание закрепления на местности	Средняя квадратическая погрешность определения координат характерных точек границы части земельного участка, м
	X	Y		
1	2	3	4	5
283	763064.09	1314675.38	данные отсутствуют	данные отсутствуют
284	763408.18	1314697.02	данные отсутствуют	данные отсутствуют
285	763413.19	1314703.34	данные отсутствуют	данные отсутствуют
286	763062.98	1314681.32	данные отсутствуют	данные отсутствуют
287	762281.73	1314433.78	данные отсутствуют	данные отсутствуют
288	760829.31	1313928.12	данные отсутствуют	данные отсутствуют
289	761142.47	1314066.51	данные отсутствуют	данные отсутствуют
290	762284.26	1314428.29	данные отсутствуют	данные отсутствуют
291	762278.64	1314432.8	данные отсутствуют	данные отсутствуют
292	761140.35	1314072.13	данные отсутствуют	данные отсутствуют
293	760799.11	1313921.33	данные отсутствуют	данные отсутствуют
294	764316.34	1313447.07	данные отсутствуют	данные отсутствуют
295	764693.7	1313561.3	данные отсутствуют	данные отсутствуют
296	764792.96	1313626.52	данные отсутствуют	данные отсутствуют
297	764791.82	1313630.57	данные отсутствуют	данные отсутствуют
298	764691.98	1313564.98	данные отсутствуют	данные отсутствуют
299	764313.67	1313450.44	данные отсутствуют	данные отсутствуют

Государственный регистратор		ФГИС ЕГРН
полное наименование должности	подпись	инициалы, фамилия

М.П.

<b>Земельный участок</b>			
(вид объекта недвижимости)			
Лист № ____ Раздела <b>4.2</b>	Всего листов раздела <b>4.2</b> : ____	Всего разделов: ____	Всего листов выписки: ____
<b>14.09.2021 № 99/2021/417323609</b>			
Кадастровый номер:		<b>02:17:000000:956</b>	

Номер точки	Координаты, м		Описание закрепления на местности	Средняя квадратическая погрешность определения координат характерных точек границы части земельного участка, м
	X	Y		
1	2	3	4	5
300	765019.28	1313761.8	данные отсутствуют	данные отсутствуют
301	765069.2	1314043.18	данные отсутствуют	данные отсутствуют
302	765486.26	1314389.04	данные отсутствуют	данные отсутствуют
303	765768.34	1314610.84	данные отсутствуют	данные отсутствуют
304	765812.14	1314650.2	данные отсутствуют	данные отсутствуют
305	765810.08	1314653.73	данные отсутствуют	данные отсутствуют
306	765765.78	1314613.92	данные отсутствуют	данные отсутствуют
307	765483.74	1314392.16	данные отсутствуют	данные отсутствуют
308	765065.52	1314045.34	данные отсутствуют	данные отсутствуют
309	765015.88	1313765.64	данные отсутствуют	данные отсутствуют
310	765013.43	1313765.52	данные отсутствуют	данные отсутствуют
311	765013.18	1313761.5	данные отсутствуют	данные отсутствуют
312	764289	1313439.26	данные отсутствуют	данные отсутствуют
313	764286.3	1313442.78	данные отсутствуют	данные отсутствуют
314	763785.17	1313336.06	данные отсутствуют	данные отсутствуют
315	763788.27	1313332.63	данные отсутствуют	данные отсутствуют
316	763717.46	1313313.91	данные отсутствуют	данные отсутствуют

Государственный регистратор		ФГИС ЕГРН
полное наименование должности	подпись	инициалы, фамилия

М.П.

<b>Земельный участок</b>			
(вид объекта недвижимости)			
Лист № ____ Раздела <b>4.2</b>	Всего листов раздела <b>4.2</b> : ____	Всего разделов: ____	Всего листов выписки: ____
<b>14.09.2021 № 99/2021/417323609</b>			
Кадастровый номер:		<b>02:17:000000:956</b>	

Номер точки	Координаты, м		Описание закрепления на местности	Средняя квадратическая погрешность определения координат характерных точек границы части земельного участка, м
	X	Y		
1	2	3	4	5
317	763720.38	1313314.78	данные отсутствуют	данные отсутствуют
318	763716.82	1313317.55	данные отсутствуют	данные отсутствуют
319	762338.53	1312885.14	данные отсутствуют	данные отсутствуют
320	762655.58	1313010.46	данные отсутствуют	данные отсутствуют
321	763093.12	1313163.16	данные отсутствуют	данные отсутствуют
322	763517	1313297.78	данные отсутствуют	данные отсутствуют
323	763517.57	1313302.16	данные отсутствуют	данные отсутствуют
324	763091.84	1313166.96	данные отсутствуют	данные отсутствуют
325	762654.18	1313014.22	данные отсутствуют	данные отсутствуют
326	762342.24	1312890.89	данные отсутствуют	данные отсутствуют
327	769560.23	1311778.52	данные отсутствуют	данные отсутствуют
328	769570.08	1311788.86	данные отсутствуют	данные отсутствуют
329	769571.42	1311793.86	данные отсутствуют	данные отсутствуют
330	769570.08	1311798.86	данные отсутствуют	данные отсутствуют
331	769557.57	1311811.17	данные отсутствуют	данные отсутствуют
332	769552.57	1311812.51	данные отсутствуют	данные отсутствуют
333	769547.57	1311811.17	данные отсутствуют	данные отсутствуют
Государственный регистратор				ФГИС ЕГРН
полное наименование должности			подпись	инициалы, фамилия

М.П.

Раздел 4.2

Выписка из Единого государственного реестра недвижимости об объекте недвижимости  
Сведения о частях земельного участка

<b>Земельный участок</b>			
(вид объекта недвижимости)			
Лист № ____ Раздела <b>4.2</b>	Всего листов раздела <b>4.2</b> : ____	Всего разделов: ____	Всего листов выписки: ____
<b>14.09.2021 № 99/2021/417323609</b>			
Кадастровый номер:		<b>02:17:000000:956</b>	

Номер точки	Координаты, м		Описание закрепления на местности	Средняя квадратическая погрешность определения координат характерных точек границы части земельного участка, м
	X	Y		
1	2	3	4	5
334	769537.48	1311800.79	данные отсутствуют	данные отсутствуют
335	769536.14	1311795.79	данные отсутствуют	данные отсутствуют
336	769537.48	1311790.79	данные отсутствуют	данные отсутствуют
337	769550.23	1311778.52	данные отсутствуют	данные отсутствуют
338	769555.23	1311777.18	данные отсутствуют	данные отсутствуют
339	769555.23	1311787.18	данные отсутствуют	данные отсутствуют
340	769546.14	1311795.79	данные отсутствуют	данные отсутствуют
341	769552.57	1311802.51	данные отсутствуют	данные отсутствуют
342	769561.42	1311793.86	данные отсутствуют	данные отсутствуют
343	766492.58	1315436.76	данные отсутствуют	данные отсутствуют
344	766782.06	1315709.49	данные отсутствуют	данные отсутствуют
345	767358	1316195.44	данные отсутствуют	данные отсутствуют
346	767711.96	1316378.42	данные отсутствуют	данные отсутствуют
347	767986.07	1316491.66	данные отсутствуют	данные отсутствуют
348	768535.75	1316671.64	данные отсутствуют	данные отсутствуют
349	768874.72	1316771.38	данные отсутствуют	данные отсутствуют
350	769439.14	1316942.36	данные отсутствуют	данные отсутствуют
Государственный регистратор				ФГИС ЕГРН
полное наименование должности			подпись	инициалы, фамилия

М.П.



<b>Земельный участок</b>			
(вид объекта недвижимости)			
Лист № ____ Раздела <b>4.2</b>	Всего листов раздела <b>4.2</b> : ____	Всего разделов: ____	Всего листов выписки: ____
<b>14.09.2021 № 99/2021/417323609</b>			
Кадастровый номер:		<b>02:17:000000:956</b>	

Номер точки	Координаты, м		Описание закрепления на местности	Средняя квадратическая погрешность определения координат характерных точек границы части земельного участка, м
	X	Y		
1	2	3	4	5
351	769438.48	1316948.79	данные отсутствуют	данные отсутствуют
352	769390.2	1316933.91	данные отсутствуют	данные отсутствуют
353	769285.13	1316902.38	данные отсутствуют	данные отсутствуют
354	769180.63	1316871.87	данные отсутствуют	данные отсутствуют
355	769106.27	1316848.94	данные отсутствуют	данные отсутствуют
356	769068.11	1316838.87	данные отсутствуют	данные отсутствуют
357	769007.66	1316820.78	данные отсутствуют	данные отсутствуют
358	768966.51	1316809.66	данные отсутствуют	данные отсутствуют
359	768893.52	1316787.18	данные отсутствуют	данные отсутствуют
360	768721.1	1316735.37	данные отсутствуют	данные отсутствуют
361	768634.23	1316710.55	данные отсутствуют	данные отсутствуют
362	768551.01	1316685.79	данные отсутствуют	данные отсутствуют
363	768451.84	1316656.46	данные отсутствуют	данные отсутствуют
364	768357.26	1316628.3	данные отсутствуют	данные отсутствуют
365	768160.93	1316570.4	данные отсутствуют	данные отсутствуют
366	768066.13	1316541.32	данные отсутствуют	данные отсутствуют
367	768001.17	1316519.85	данные отсутствуют	данные отсутствуют

Государственный регистратор		ФГИС ЕГРН
полное наименование должности	подпись	инициалы, фамилия

М.П.

<b>Земельный участок</b>			
(вид объекта недвижимости)			
Лист № ____ Раздела <b>4.2</b>	Всего листов раздела <b>4.2</b> : ____	Всего разделов: ____	Всего листов выписки: ____
<b>14.09.2021 № 99/2021/417323609</b>			
Кадастровый номер:		<b>02:17:000000:956</b>	

Номер точки	Координаты, м		Описание закрепления на местности	Средняя квадратическая погрешность определения координат характерных точек границы части земельного участка, м
	X	Y		
1	2	3	4	5
368	767974.64	1316510.14	данные отсутствуют	данные отсутствуют
369	767908.15	1316484.58	данные отсутствуют	данные отсутствуют
370	767844.93	1316457.66	данные отсутствуют	данные отсутствуют
371	767755.86	1316417.21	данные отсутствуют	данные отсутствуют
372	767698.7	1316389.6	данные отсутствуют	данные отсутствуют
373	767598.9	1316339.14	данные отсутствуют	данные отсутствуют
374	767462.23	1316269.13	данные отсутствуют	данные отсутствуют
375	767393.57	1316233.46	данные отсутствуют	данные отсутствуют
376	767357.67	1316214.35	данные отсутствуют	данные отсутствуют
377	767314.38	1316188.95	данные отсутствуют	данные отсутствуют
378	767275.12	1316159.02	данные отсутствуют	данные отсутствуют
379	767214.39	1316108.79	данные отсутствуют	данные отсутствуют
380	767175.59	1316075.76	данные отсутствуют	данные отсутствуют
381	767106.79	1316015.74	данные отсутствуют	данные отсутствуют
382	766948.6	1315877.16	данные отсутствуют	данные отсутствуют
383	766807.39	1315753.1	данные отсутствуют	данные отсутствуют
384	766705.94	1315662.7	данные отсутствуют	данные отсутствуют

Государственный регистратор		ФГИС ЕГРН
полное наименование должности	подпись	инициалы, фамилия

М.П.

<b>Земельный участок</b>			
(вид объекта недвижимости)			
Лист № ____ Раздела <b>4.2</b>	Всего листов раздела <b>4.2</b> : ____	Всего разделов: ____	Всего листов выписки: ____
<b>14.09.2021 № 99/2021/417323609</b>			
Кадастровый номер:		<b>02:17:000000:956</b>	

Номер точки	Координаты, м		Описание закрепления на местности	Средняя квадратическая погрешность определения координат характерных точек границы части земельного участка, м
	X	Y		
1	2	3	4	5
385	766655.64	1315614.26	данные отсутствуют	данные отсутствуют
386	766595.36	1315550.66	данные отсутствуют	данные отсутствуют
387	765033.53	1314009.81	данные отсутствуют	данные отсутствуют
388	765154.42	1314104.34	данные отсутствуют	данные отсутствуют
389	765337.96	1314251.22	данные отсутствуют	данные отсутствуют
390	765444.88	1314337.82	данные отсутствуют	данные отсутствуют
391	765541.68	1314415.52	данные отсутствуют	данные отсутствуют
392	765694.67	1314536.81	данные отсутствуют	данные отсутствуют
393	765765.17	1314592.1	данные отсутствуют	данные отсутствуют
394	765819.62	1314637.39	данные отсутствуют	данные отсутствуют
395	765794.15	1314681.03	данные отсутствуют	данные отсутствуют
396	765789	1314676.95	данные отсутствуют	данные отсутствуют
397	765663.71	1314576.07	данные отсутствуют	данные отсутствуют
398	765510.49	1314454.6	данные отсутствуют	данные отсутствуют
399	765413.5	1314376.75	данные отсутствуют	данные отсутствуют
400	765306.6	1314290.17	данные отсутствуют	данные отсутствуют
401	765123.4	1314143.55	данные отсутствуют	данные отсутствуют
Государственный регистратор				ФГИС ЕГРН
полное наименование должности			подпись	инициалы, фамилия

М.П.

Раздел 4.2

Выписка из Единого государственного реестра недвижимости об объекте недвижимости  
Сведения о частях земельного участка

<b>Земельный участок</b>			
(вид объекта недвижимости)			
Лист № ____ Раздела <b>4.2</b>	Всего листов раздела <b>4.2</b> : ____	Всего разделов: ____	Всего листов выписки: ____
<b>14.09.2021 № 99/2021/417323609</b>			
Кадастровый номер:		<b>02:17:000000:956</b>	

Номер точки	Координаты, м		Описание закрепления на местности	Средняя квадратическая погрешность определения координат характерных точек границы части земельного участка, м
	X	Y		
1	2	3	4	5
402	765023.95	1314065.79	данные отсутствуют	данные отсутствуют
403	765024.95	1314059.81	данные отсутствуют	данные отсутствуют
404	765025.52	1314049.15	данные отсутствуют	данные отсутствуют
405	765024.18	1314002.29	данные отсутствуют	данные отсутствуют
406	764320.99	1313441.19	данные отсутствуют	данные отсутствуют
407	764356.15	1313467.37	данные отсутствуют	данные отсутствуют
408	764387.71	1313493.72	данные отсутствуют	данные отсутствуют
409	764470.4	1313559.41	данные отсутствуют	данные отсутствуют
410	764539.13	1313615.03	данные отсутствуют	данные отсутствуют
411	764511.49	1313654.73	данные отсутствуют	данные отсутствуют
412	763774.64	1313347.72	данные отсутствуют	данные отсутствуют
413	763801.48	1313352.77	данные отсутствуют	данные отсутствуют
414	763856.03	1313359.68	данные отсутствуют	данные отсутствуют
415	763889.13	1313362.57	данные отсутствуют	данные отсутствуют
416	763930.53	1313368.3	данные отсутствуют	данные отсутствуют
417	764109.17	1313389.38	данные отсутствуют	данные отсутствуют
418	764191.89	1313400.32	данные отсутствуют	данные отсутствуют
Государственный регистратор				ФГИС ЕГРН
полное наименование должности			подпись	инициалы, фамилия

М.П.

<b>Земельный участок</b>			
(вид объекта недвижимости)			
Лист № ____ Раздела <b>4.2</b>	Всего листов раздела <b>4.2</b> : ____	Всего разделов: ____	Всего листов выписки: ____
<b>14.09.2021 № 99/2021/417323609</b>			
Кадастровый номер:		<b>02:17:000000:956</b>	

Номер точки	Координаты, м		Описание закрепления на местности	Средняя квадратическая погрешность определения координат характерных точек границы части земельного участка, м
	X	Y		
1	2	3	4	5
419	764249.71	1313408.38	данные отсутствуют	данные отсутствуют
420	764274.85	1313414.8	данные отсутствуют	данные отсутствуют
421	764298.01	1313427.53	данные отсутствуют	данные отсутствуют
422	764254.88	1313460.5	данные отсутствуют	данные отсутствуют
423	764239.5	1313456.75	данные отсутствуют	данные отсутствуют
424	764106.5	1313439.08	данные отсутствуют	данные отсутствуют
425	762346.96	1312924.09	данные отсутствуют	данные отсутствуют
426	762446.94	1312947.1	данные отсутствуют	данные отсутствуют
427	762493.78	1312964.73	данные отсутствуют	данные отсутствуют
428	762579.93	1312984.54	данные отсутствуют	данные отсутствуют
429	762660.12	1313005.11	данные отсутствуют	данные отсутствуют
430	762781.87	1313037.12	данные отсутствуют	данные отсутствуют
431	762812.6	1313045.33	данные отсутствуют	данные отсутствуют
432	762872.62	1313066.86	данные отсутствуют	данные отсутствуют
433	763001.27	1313115.75	данные отсутствуют	данные отсутствуют
434	763026.77	1313125.91	данные отсутствуют	данные отсутствуют
435	763176.72	1313184.52	данные отсутствуют	данные отсутствуют

Государственный регистратор		ФГИС ЕГРН
полное наименование должности	подпись	инициалы, фамилия

М.П.

<b>Земельный участок</b>			
(вид объекта недвижимости)			
Лист № ____ Раздела <b>4.2</b>	Всего листов раздела <b>4.2</b> : ____	Всего разделов: ____	Всего листов выписки: ____
<b>14.09.2021 № 99/2021/417323609</b>			
Кадастровый номер:		<b>02:17:000000:956</b>	

Номер точки	Координаты, м		Описание закрепления на местности	Средняя квадратическая погрешность определения координат характерных точек границы части земельного участка, м
	X	Y		
1	2	3	4	5
436	763249.23	1313211.56	данные отсутствуют	данные отсутствуют
437	763371.14	1313259.11	данные отсутствуют	данные отсутствуют
438	763456.79	1313292.9	данные отсутствуют	данные отсутствуют
439	763510.84	1313310.51	данные отсутствуют	данные отсутствуют
440	763518.89	1313312.17	данные отсутствуют	данные отсутствуют
441	763521.2	1313329.73	данные отсутствуют	данные отсутствуют
442	763493.95	1313357.6	данные отсутствуют	данные отсутствуют
443	763439.85	1313339.97	данные отсутствуют	данные отсутствуют
444	763352.88	1313305.66	данные отсутствуют	данные отсутствуют
445	763231.41	1313258.28	данные отсутствуют	данные отсутствуют
446	763158.88	1313231.23	данные отсутствуют	данные отсутствуют
447	763008.4	1313172.42	данные отсутствуют	данные отсутствуют
448	762983.13	1313162.34	данные отсутствуют	данные отсутствуют
449	762855.3	1313113.77	данные отсутствуют	данные отсутствуют
450	762797.68	1313093.1	данные отсутствуют	данные отсутствуют
451	762769.06	1313085.45	данные отсутствуют	данные отсутствуют
452	762647.55	1313053.5	данные отсутствуют	данные отсутствуют

Государственный регистратор		ФГИС ЕГРН
полное наименование должности	подпись	инициалы, фамилия

М.П.

<b>Земельный участок</b>			
(вид объекта недвижимости)			
Лист № ____ Раздела <b>4.2</b>	Всего листов раздела <b>4.2</b> : ____	Всего разделов: ____	Всего листов выписки: ____
<b>14.09.2021 № 99/2021/417323609</b>			
Кадастровый номер:		<b>02:17:000000:956</b>	

Номер точки	Координаты, м		Описание закрепления на местности	Средняя квадратическая погрешность определения координат характерных точек границы части земельного участка, м
	X	Y		
1	2	3	4	5
453	762568.12	1313033.13	данные отсутствуют	данные отсутствуют
454	762479.3	1313012.71	данные отсутствуют	данные отсутствуют
455	762476.06	1313011.49	данные отсутствуют	данные отсутствуют
456	762464.09	1313005.92	данные отсутствуют	данные отсутствуют
457	762454.58	1312978.49	данные отсутствуют	данные отсутствуют
458	762336.82	1312931.31	данные отсутствуют	данные отсутствуют
459	770543.77	1315633.64	данные отсутствуют	данные отсутствуют
460	770511.82	1315588.59	данные отсутствуют	данные отсутствуют
461	770501.56	1315577.67	данные отсутствуют	данные отсутствуют
462	770516.48	1315590.01	данные отсутствуют	данные отсутствуют
463	770527.25	1315602.53	данные отсутствуют	данные отсутствуют
464	770536.44	1315616.72	данные отсутствуют	данные отсутствуют
465	770543.27	1315631.76	данные отсутствуют	данные отсутствуют
466	770288.71	1315391.69	данные отсутствуют	данные отсутствуют
467	770249.35	1315345.61	данные отсутствуют	данные отсутствуют
468	770247.91	1315319.62	данные отсутствуют	данные отсутствуют
469	770252.97	1315324.04	данные отсутствуют	данные отсутствуют
Государственный регистратор				ФГИС ЕГРН
полное наименование должности			подпись	инициалы, фамилия

М.П.

Раздел 4.2

Выписка из Единого государственного реестра недвижимости об объекте недвижимости  
Сведения о частях земельного участка

<b>Земельный участок</b>			
(вид объекта недвижимости)			
Лист № ____ Раздела <b>4.2</b>	Всего листов раздела <b>4.2</b> : ____	Всего разделов: ____	Всего листов выписки: ____
<b>14.09.2021 № 99/2021/417323609</b>			
Кадастровый номер:		<b>02:17:000000:956</b>	

Номер точки	Координаты, м		Описание закрепления на местности	Средняя квадратическая погрешность определения координат характерных точек границы части земельного участка, м
	X	Y		
1	2	3	4	5
470	770268.56	1315342.97	данные отсутствуют	данные отсутствуют
471	770277.39	1315356.92	данные отсутствуют	данные отсутствуют
472	770283.81	1315372.14	данные отсутствуют	данные отсутствуют
473	770287.63	1315388.21	данные отсутствуют	данные отсутствуют
474	770119.78	1315235.17	данные отсутствуют	данные отсутствуют
475	770091.87	1315234.62	данные отсутствуют	данные отсутствуют
476	769941.88	1315128.13	данные отсутствуют	данные отсутствуют
476	769941.88	1315128.13	данные отсутствуют	данные отсутствуют
477	769849.96	1315035.03	данные отсутствуют	данные отсутствуют
478	769864.67	1315036.86	данные отсутствуют	данные отсутствуют
479	769884.16	1315036.91	данные отсутствуют	данные отсутствуют
480	769900.63	1315038.17	данные отсутствуют	данные отсутствуют
481	769916.67	1315042.13	данные отсутствуют	данные отсутствуют
482	769939.52	1315044.62	данные отсутствуют	данные отсутствуют
483	769956.01	1315045.4	данные отсутствуют	данные отсутствуют
484	769972.16	1315048.89	данные отсутствуют	данные отсутствуют
485	769992.22	1315057.16	данные отсутствуют	данные отсутствуют
Государственный регистратор				ФГИС ЕГРН
полное наименование должности			подпись	инициалы, фамилия

М.П.

<b>Земельный участок</b>			
(вид объекта недвижимости)			
Лист № ____ Раздела <b>4.2</b>	Всего листов раздела <b>4.2</b> : ____	Всего разделов: ____	Всего листов выписки: ____
<b>14.09.2021 № 99/2021/417323609</b>			
Кадастровый номер:		<b>02:17:000000:956</b>	

Номер точки	Координаты, м		Описание закрепления на местности	Средняя квадратическая погрешность определения координат характерных точек границы части земельного участка, м
	X	Y		
1	2	3	4	5
486	770006.55	1315065.36	данные отсутствуют	данные отсутствуют
487	770021.33	1315077.23	данные отсутствуют	данные отсутствуют
488	770032.07	1315087.86	данные отсутствуют	данные отсутствуют
489	770044.66	1315100.55	данные отсутствуют	данные отсутствуют
490	770057.74	1315110.63	данные отсутствуют	данные отсутствуют
491	770068.98	1315122.72	данные отсутствуют	данные отсутствуют
492	770084.73	1315144.88	данные отсутствуют	данные отсутствуют
493	770093.32	1315158.99	данные отсутствуют	данные отсутствуют
494	770100.5	1315175.13	данные отсутствуют	данные отсутствуют
495	770104.91	1315191.04	данные отсутствуют	данные отсутствуют
496	770107.64	1315207.18	данные отсутствуют	данные отсутствуют
497	770116.23	1315224.69	данные отсутствуют	данные отсутствуют
498	769535.42	1314771.17	данные отсутствуют	данные отсутствуют
499	769455.09	1314691.78	данные отсутствуют	данные отсутствуют
500	769464.81	1314695.12	данные отсутствуют	данные отсутствуют
501	769480	1314701.61	данные отсутствуют	данные отсутствуют
502	769495.16	1314710.54	данные отсутствуют	данные отсутствуют

Государственный регистратор		ФГИС ЕГРН
полное наименование должности	подпись	инициалы, фамилия

М.П.

<b>Земельный участок</b>			
(вид объекта недвижимости)			
Лист № ____ Раздела <b>4.2</b>	Всего листов раздела <b>4.2</b> : ____	Всего разделов: ____	Всего листов выписки: ____
<b>14.09.2021 № 99/2021/417323609</b>			
Кадастровый номер:		<b>02:17:000000:956</b>	

Номер точки	Координаты, м		Описание закрепления на местности	Средняя квадратическая погрешность определения координат характерных точек границы части земельного участка, м
	X	Y		
1	2	3	4	5
503	769513.26	1314720.75	данные отсутствуют	данные отсутствуют
504	769527.2	1314729.61	данные отсутствуют	данные отсутствуют
505	769539.49	1314740.65	данные отсутствуют	данные отсутствуют
506	769551.98	1314754.63	данные отсутствуют	данные отсутствуют
507	769561.05	1314768.44	данные отсутствуют	данные отсутствуют
508	769569.11	1314783.62	данные отсутствуют	данные отсутствуют
509	769575.73	1314788.78	данные отсутствуют	данные отсутствуют
510	766469.1	1309765.02	данные отсутствуют	данные отсутствуют
511	766484.63	1309782.67	данные отсутствуют	данные отсутствуют
511	766484.63	1309782.67	данные отсутствуют	данные отсутствуют
512	766519.64	1309859.69	данные отсутствуют	данные отсутствуют
512	766519.64	1309859.69	данные отсутствуют	данные отсутствуют
513	766603.66	1309957.72	данные отсутствуют	данные отсутствуют
514	766568.65	1309964.72	данные отсутствуют	данные отсутствуют
515	766543.83	1309945.74	данные отсутствуют	данные отсутствуют
516	766540.92	1309942.63	данные отсутствуют	данные отсутствуют

Государственный регистратор		ФГИС ЕГРН
полное наименование должности	подпись	инициалы, фамилия

М.П.

<b>Земельный участок</b>			
(вид объекта недвижимости)			
Лист № ____ Раздела <b>4.2</b>	Всего листов раздела <b>4.2</b> : ____	Всего разделов: ____	Всего листов выписки: ____
<b>14.09.2021 № 99/2021/417323609</b>			
Кадастровый номер:		<b>02:17:000000:956</b>	

Номер точки	Координаты, м		Описание закрепления на местности	Средняя квадратическая погрешность определения координат характерных точек границы части земельного участка, м
	X	Y		
1	2	3	4	5
517	766531	1309929.42	данные отсутствуют	данные отсутствуют
518	766523.39	1309914.76	данные отсутствуют	данные отсутствуют
519	766512.77	1309893.78	данные отсутствуют	данные отсутствуют
520	766502.62	1309880.75	данные отсутствуют	данные отсутствуют
521	766494.01	1309865.79	данные отсутствуют	данные отсутствуют
522	766483.26	1309853.26	данные отсутствуют	данные отсутствуют
523	766474.71	1309839.13	данные отсутствуют	данные отсутствуют
524	766468.61	1309823.78	данные отсутствуют	данные отсутствуют
525	766465.12	1309807.64	данные отсутствуют	данные отсутствуют
526	766464.33	1309791.14	данные отсутствуют	данные отсутствуют
527	766466.27	1309774.74	данные отсутствуют	данные отсутствуют
528	766311.18	1309600.16	данные отсутствуют	данные отсутствуют
529	766330.59	1309607.63	данные отсутствуют	данные отсутствуют
530	766455.33	1309749.38	данные отсутствуют	данные отсутствуют
531	766444.2	1309751.83	данные отсутствуют	данные отсутствуют
532	766427.7	1309752.67	данные отсутствуют	данные отсутствуют
533	766411.3	1309750.79	данные отсутствуют	данные отсутствуют
Государственный регистратор				ФГИС ЕГРН
полное наименование должности			подпись	инициалы, фамилия

М.П.

Раздел 4.2

Выписка из Единого государственного реестра недвижимости об объекте недвижимости  
Сведения о частях земельного участка

<b>Земельный участок</b>			
(вид объекта недвижимости)			
Лист № ____ Раздела <b>4.2</b>	Всего листов раздела <b>4.2</b> : ____	Всего разделов: ____	Всего листов выписки: ____
<b>14.09.2021 № 99/2021/417323609</b>			
Кадастровый номер:		<b>02:17:000000:956</b>	

Номер точки	Координаты, м		Описание закрепления на местности	Средняя квадратическая погрешность определения координат характерных точек границы части земельного участка, м
	X	Y		
1	2	3	4	5
534	766395.42	1309746.23	данные отсутствуют	данные отсутствуют
535	766380.51	1309739.12	данные отсутствуют	данные отсутствуют
536	766366.98	1309729.66	данные отсутствуют	данные отсутствуют
537	766355.19	1309718.09	данные отсутствуют	данные отсутствуют
538	766344.51	1309704.69	данные отсутствуют	данные отсутствуют
539	766332.96	1309685.34	данные отсутствуют	данные отсутствуют
540	766327.02	1309669.93	данные отсутствуют	данные отсутствуют
541	766323.7	1309653.75	данные отсутствуют	данные отсутствуют
542	766318.8	1309634.68	данные отсутствуют	данные отсутствуют
543	766315.58	1309618.48	данные отсутствуют	данные отсутствуют
544	767612.53	1310607.89	данные отсутствуют	данные отсутствуют
545	767635.53	1310589.49	данные отсутствуют	данные отсутствуют
546	767639.03	1310550.9	данные отсутствуют	данные отсутствуют
546	767639.03	1310550.9	данные отсутствуют	данные отсутствуют
547	767696.92	1310554.41	данные отсутствуют	данные отсутствуют
547	767696.92	1310554.41	данные отсутствуют	данные отсутствуют
548	767750.42	1310584.23	данные отсутствуют	данные отсутствуют
Государственный регистратор				ФГИС ЕГРН
полное наименование должности			подпись	инициалы, фамилия

М.П.

<b>Земельный участок</b>			
(вид объекта недвижимости)			
Лист № ____ Раздела <b>4.2</b>	Всего листов раздела <b>4.2</b> : ____	Всего разделов: ____	Всего листов выписки: ____
<b>14.09.2021 № 99/2021/417323609</b>			
Кадастровый номер:		<b>02:17:000000:956</b>	

Номер точки	Координаты, м		Описание закрепления на местности	Средняя квадратическая погрешность определения координат характерных точек границы части земельного участка, м
	X	Y		
1	2	3	4	5
548	767750.42	1310584.23	данные отсутствуют	данные отсутствуют
549	767799.53	1310629.83	данные отсутствуют	данные отсутствуют
549	767799.53	1310629.83	данные отсутствуют	данные отсутствуют
550	767819.7	1310689.47	данные отсутствуют	данные отсутствуют
550	767819.7	1310689.47	данные отсутствуют	данные отсутствуют
551	767866.19	1310718.41	данные отсутствуют	данные отсутствуют
551	767866.19	1310718.41	данные отсутствуют	данные отсутствуют
552	767911.79	1310732.45	данные отсутствуют	данные отсутствуют
552	767911.79	1310732.45	данные отсутствуют	данные отсутствуют
553	767894.25	1310765.77	данные отсутствуют	данные отсутствуют
553	767894.25	1310765.77	данные отсутствуют	данные отсутствуют
554	767856.54	1310739.46	данные отсутствуют	данные отсутствуют
554	767856.54	1310739.46	данные отсутствуют	данные отсутствуют
555	767770.59	1310729.82	данные отсутствуют	данные отсутствуют
556	767747.81	1310725.88	данные отсутствуют	данные отсутствуют
557	767739.35	1310715.97	данные отсутствуют	данные отсутствуют
558	767730.84	1310701.81	данные отсутствуют	данные отсутствуют

Государственный регистратор		ФГИС ЕГРН
полное наименование должности	подпись	инициалы, фамилия

М.П.

<b>Земельный участок</b>			
(вид объекта недвижимости)			
Лист № ____ Раздела <b>4.2</b>	Всего листов раздела <b>4.2</b> : ____	Всего разделов: ____	Всего листов выписки: ____
<b>14.09.2021 № 99/2021/417323609</b>			
Кадастровый номер:		<b>02:17:000000:956</b>	

Номер точки	Координаты, м		Описание закрепления на местности	Средняя квадратическая погрешность определения координат характерных точек границы части земельного участка, м
	X	Y		
1	2	3	4	5
559	767724.77	1310686.45	данные отсутствуют	данные отсутствуют
560	767719.23	1310672.5	данные отсутствуют	данные отсутствуют
561	767697.59	1310641.91	данные отсутствуют	данные отсутствуют
562	767684.52	1310630.52	данные отсутствуют	данные отсутствуют
563	767667.84	1310614.52	данные отсутствуют	данные отсутствуют
564	767625.27	1310609.33	данные отсутствуют	данные отсутствуют
565	767423.96	1310456.27	данные отсутствуют	данные отсутствуют
566	767485.55	1310465.83	данные отсутствуют	данные отсутствуют
567	767482.04	1310491.26	данные отсутствуют	данные отсутствуют
568	767560.1	1310516.7	данные отсутствуют	данные отсутствуют
568	767560.1	1310516.7	данные отсутствуют	данные отсутствуют
569	767592.55	1310532.48	данные отсутствуют	данные отсутствуют
569	767592.55	1310532.48	данные отсутствуют	данные отсутствуют
570	767599.25	1310604.73	данные отсутствуют	данные отсутствуют
571	767592.97	1310602.94	данные отсутствуют	данные отсутствуют
572	767578.42	1310597.36	данные отсутствуют	данные отсутствуют
573	767556.48	1310590.3	данные отсутствуют	данные отсутствуют

Государственный регистратор		ФГИС ЕГРН
полное наименование должности	подпись	инициалы, фамилия

М.П.

<b>Земельный участок</b>			
(вид объекта недвижимости)			
Лист № ____ Раздела <b>4.2</b>	Всего листов раздела <b>4.2</b> : ____	Всего разделов: ____	Всего листов выписки: ____
<b>14.09.2021 № 99/2021/417323609</b>			
Кадастровый номер:		<b>02:17:000000:956</b>	

Номер точки	Координаты, м		Описание закрепления на местности	Средняя квадратическая погрешность определения координат характерных точек границы части земельного участка, м
	X	Y		
1	2	3	4	5
574	767539.05	1310582.17	данные отсутствуют	данные отсутствуют
575	767525.05	1310573.4	данные отсутствуют	данные отсутствуют
576	767506.56	1310559.44	данные отсутствуют	данные отсутствуют
577	767492.73	1310550.4	данные отсутствуют	данные отсутствуют
578	767480.58	1310539.22	данные отсутствуют	данные отсутствуют
579	767470.43	1310526.19	данные отсутствуют	данные отсутствуют
580	767460.17	1310508.41	данные отсутствуют	данные отсутствуют
581	767453.27	1310493.41	данные отсутствуют	данные отсутствуют
582	767448.94	1310477.47	данные отсутствуют	данные отсутствуют
583	767427.04	1310459.03	данные отсутствуют	данные отсутствуют
584	766871.53	1310179.82	данные отсутствуют	данные отсутствуют
585	766880.4	1310154.48	данные отсутствуют	данные отсутствуют
586	766894.43	1310119.4	данные отсутствуют	данные отсутствуют
586	766894.43	1310119.4	данные отсутствуют	данные отсутствуют
587	766920.74	1310120.28	данные отсутствуют	данные отсутствуют
587	766920.74	1310120.28	данные отсутствуют	данные отсутствуют
588	766941.79	1310135.19	данные отсутствуют	данные отсутствуют
Государственный регистратор				ФГИС ЕГРН
полное наименование должности			подпись	инициалы, фамилия

М.П.

Раздел 4.2

Выписка из Единого государственного реестра недвижимости об объекте недвижимости  
Сведения о частях земельного участка

<b>Земельный участок</b>			
(вид объекта недвижимости)			
Лист № ____ Раздела <b>4.2</b>	Всего листов раздела <b>4.2</b> : ____	Всего разделов: ____	Всего листов выписки: ____
<b>14.09.2021 № 99/2021/417323609</b>			
Кадастровый номер:		<b>02:17:000000:956</b>	

Номер точки	Координаты, м		Описание закрепления на местности	Средняя квадратическая погрешность определения координат характерных точек границы части земельного участка, м
	X	Y		
1	2	3	4	5
588	766941.79	1310135.19	данные отсутствуют	данные отсутствуют
589	766963.72	1310148.34	данные отсутствуют	данные отсутствуют
589	766963.72	1310148.34	данные отсутствуют	данные отсутствуют
590	766971.61	1310175.53	данные отсутствуют	данные отсутствуют
590	766971.61	1310175.53	данные отсутствуют	данные отсутствуют
591	766980.38	1310202.72	данные отсутствуют	данные отсутствуют
592	767043.53	1310230.78	данные отсутствуют	данные отсутствуют
593	767051.42	1310209.73	данные отсутствуют	данные отсутствуют
593	767051.42	1310209.73	данные отсутствуют	данные отсутствуют
594	767076.85	1310166.76	данные отсутствуют	данные отсутствуют
594	767076.85	1310166.76	данные отсутствуют	данные отсутствуют
595	767077.13	1310166.82	данные отсутствуют	данные отсутствуют
595	767077.13	1310166.82	данные отсутствуют	данные отсутствуют
596	767097.12	1310178.54	данные отсутствуют	данные отсутствуют
596	767097.12	1310178.54	данные отсутствуют	данные отсутствуют
597	767108.51	1310182.83	данные отсутствуют	данные отсутствуют
597	767108.51	1310182.83	данные отсутствуют	данные отсутствуют
Государственный регистратор				ФГИС ЕГРН
полное наименование должности			подпись	инициалы, фамилия

М.П.



<b>Земельный участок</b>			
(вид объекта недвижимости)			
Лист № ____ Раздела <b>4.2</b>	Всего листов раздела <b>4.2</b> : ____	Всего разделов: ____	Всего листов выписки: ____
<b>14.09.2021 № 99/2021/417323609</b>			
Кадастровый номер:		<b>02:17:000000:956</b>	

Номер точки	Координаты, м		Описание закрепления на местности	Средняя квадратическая погрешность определения координат характерных точек границы части земельного участка, м
	X	Y		
1	2	3	4	5
598	767127.72	1310225.52	данные отсутствуют	данные отсутствуют
598	767127.72	1310225.52	данные отсутствуют	данные отсутствуют
599	767194.38	1310286.04	данные отсутствуют	данные отсутствуют
600	767236.47	1310303.58	данные отсутствуют	данные отсутствуют
601	767308.39	1310322.87	данные отсутствуют	данные отсутствуют
601	767308.39	1310322.87	данные отсутствуют	данные отсутствуют
602	767377.68	1310345.68	данные отсутствуют	данные отсутствуют
602	767377.68	1310345.68	данные отсутствуют	данные отсутствуют
603	767453.77	1310354.39	данные отсутствуют	данные отсутствуют
603	767453.77	1310354.39	данные отсутствуют	данные отсутствуют
604	767459.25	1310358.71	данные отсутствуют	данные отсутствуют
604	767459.25	1310358.71	данные отсутствуют	данные отсутствуют
605	767461.4	1310359.87	данные отсутствуют	данные отсутствуют
605	767461.4	1310359.87	данные отсутствуют	данные отсутствуют
606	767454.86	1310422.85	данные отсутствуют	данные отсутствуют
607	767341.72	1310397.42	данные отсутствуют	данные отсутствуют
608	767336.15	1310402.93	данные отсутствуют	данные отсутствуют

Государственный регистратор		ФГИС ЕГРН
полное наименование должности	подпись	инициалы, фамилия

М.П.

<b>Земельный участок</b>			
(вид объекта недвижимости)			
Лист № ____ Раздела <b>4.2</b>	Всего листов раздела <b>4.2</b> : ____	Всего разделов: ____	Всего листов выписки: ____
<b>14.09.2021 № 99/2021/417323609</b>			
Кадастровый номер:		<b>02:17:000000:956</b>	

Номер точки	Координаты, м		Описание закрепления на местности	Средняя квадратическая погрешность определения координат характерных точек границы части земельного участка, м
	X	Y		
1	2	3	4	5
609	767328.63	1310402.32	данные отсутствуют	данные отсутствуют
610	767312.44	1310402	данные отсутствуют	данные отсутствуют
611	767295.98	1310400.59	данные отсутствуют	данные отсутствуют
612	767279.98	1310396.48	данные отсутствуют	данные отсутствуют
613	767264.88	1310389.8	данные отсутствуют	данные отсутствуют
614	767251.08	1310380.73	данные отсутствуют	данные отсутствуют
615	767237.64	1310368.39	данные отсутствуют	данные отсутствуют
616	767226.88	1310355.86	данные отсутствуют	данные отсутствуют
617	767218.32	1310341.73	данные отсутствуют	данные отсутствуют
618	767201.1	1310333.24	данные отсутствуют	данные отсутствуют
619	767182.02	1310333.82	данные отсутствуют	данные отсутствуют
620	767166.04	1310331.76	данные отсутствуют	данные отсутствуют
621	767147.4	1310327.45	данные отсутствуют	данные отсутствуют
622	767132.03	1310321.4	данные отсутствуют	данные отсутствуют
623	767109.58	1310307.36	данные отсутствуют	данные отсутствуют
624	767096.71	1310297.01	данные отсутствуют	данные отсутствуют
625	767085.72	1310284.69	данные отсутствуют	данные отсутствуют

Государственный регистратор		ФГИС ЕГРН
полное наименование должности	подпись	инициалы, фамилия

М.П.

<b>Земельный участок</b>			
(вид объекта недвижимости)			
Лист № ____ Раздела <b>4.2</b>	Всего листов раздела <b>4.2</b> : ____	Всего разделов: ____	Всего листов выписки: ____
<b>14.09.2021 № 99/2021/417323609</b>			
Кадастровый номер:		<b>02:17:000000:956</b>	

Номер точки	Координаты, м		Описание закрепления на местности	Средняя квадратическая погрешность определения координат характерных точек границы части земельного участка, м
	X	Y		
1	2	3	4	5
626	767061.86	1310272.12	данные отсутствуют	данные отсутствуют
627	767046.55	1310264.81	данные отсутствуют	данные отсутствуют
628	767029.46	1310258.48	данные отсутствуют	данные отсутствуют
629	767013.59	1310253.91	данные отсутствуют	данные отсутствуют
630	766984.1	1310238.71	данные отсутствуют	данные отсутствуют
631	766965.83	1310234.64	данные отсутствуют	данные отсутствуют
632	766951.23	1310230.56	данные отсутствуют	данные отсутствуют
633	766935.74	1310224.82	данные отсутствуют	данные отсутствуют
634	766910.04	1310209.41	данные отсутствуют	данные отсутствуют
635	766894.78	1310197.43	данные отсутствуют	данные отсутствуют
636	766878.41	1310181.77	данные отсутствуют	данные отсутствуют
637	766757.64	1310107.09	данные отсутствуют	данные отсутствуют
638	766764.63	1310108.88	данные отсутствуют	данные отсутствуют
639	766772.52	1310086.95	данные отсутствуют	данные отсутствуют
640	766790.06	1310071.16	данные отсутствуют	данные отсутствуют
641	766806.73	1310058.01	данные отсутствуют	данные отсутствуют
641	766806.73	1310058.01	данные отсутствуют	данные отсутствуют
Государственный регистратор				ФГИС ЕГРН
полное наименование должности			подпись	инициалы, фамилия

М.П.

Раздел 4.2

Выписка из Единого государственного реестра недвижимости об объекте недвижимости  
Сведения о частях земельного участка

<b>Земельный участок</b>			
(вид объекта недвижимости)			
Лист № ____ Раздела <b>4.2</b>	Всего листов раздела <b>4.2</b> : ____	Всего разделов: ____	Всего листов выписки: ____
<b>14.09.2021 № 99/2021/417323609</b>			
Кадастровый номер:		<b>02:17:000000:956</b>	

Номер точки	Координаты, м		Описание закрепления на местности	Средняя квадратическая погрешность определения координат характерных точек границы части земельного участка, м
	X	Y		
1	2	3	4	5
642	766822.51	1310064.15	данные отсутствуют	данные отсутствуют
642	766822.51	1310064.15	данные отсутствуют	данные отсутствуют
643	766822.51	1310106.24	данные отсутствуют	данные отсутствуют
643	766822.51	1310106.24	данные отсутствуют	данные отсутствуют
644	766792.47	1310149.28	данные отсутствуют	данные отсутствуют
645	766792.27	1310149.14	данные отсутствуют	данные отсутствуют
646	766779.75	1310138.37	данные отсутствуют	данные отсутствуют
647	766769.18	1310125.68	данные отсутствуют	данные отсутствуют
648	766759.91	1310109.93	данные отсутствуют	данные отсутствуют
649	767459.4	1310355.04	данные отсутствуют	данные отсутствуют
649	767459.4	1310355.04	данные отсутствуют	данные отсутствуют
650	767461.87	1310355.32	данные отсутствуют	данные отсутствуют
650	767461.87	1310355.32	данные отсутствуют	данные отсутствуют
651	767461.73	1310356.64	данные отсутствуют	данные отсутствуют
651	767461.73	1310356.64	данные отсутствуют	данные отсутствуют
652	767460.79	1310356.13	данные отсутствуют	данные отсутствуют
652	767460.79	1310356.13	данные отсутствуют	данные отсутствуют
Государственный регистратор				ФГИС ЕГРН
полное наименование должности			подпись	инициалы, фамилия

М.П.

<b>Земельный участок</b>			
(вид объекта недвижимости)			
Лист № ____ Раздела <b>4.2</b>	Всего листов раздела <b>4.2</b> : ____	Всего разделов: ____	Всего листов выписки: ____
<b>14.09.2021 № 99/2021/417323609</b>			
Кадастровый номер:		<b>02:17:000000:956</b>	

Номер точки	Координаты, м		Описание закрепления на местности	Средняя квадратическая погрешность определения координат характерных точек границы части земельного участка, м
	X	Y		
1	2	3	4	5
653	767086.64	1310168.97	данные отсутствуют	данные отсутствуют
653	767086.64	1310168.97	данные отсутствуют	данные отсутствуют
654	767104.04	1310172.9	данные отсутствуют	данные отсутствуют
654	767104.04	1310172.9	данные отсутствуют	данные отсутствуют
655	767106.78	1310178.99	данные отсутствуют	данные отсутствуют
655	767106.78	1310178.99	данные отсутствуют	данные отсутствуют
656	767098.3	1310175.78	данные отсутствуют	данные отсутствуют
656	767098.3	1310175.78	данные отсутствуют	данные отсутствуют
657	770056.54	1315209.54	данные отсутствуют	данные отсутствуют
658	769905.66	1315091.45	данные отсутствуют	данные отсутствуют
659	769915.59	1315095.55	данные отсутствуют	данные отсутствуют
660	769929.08	1315096.56	данные отсутствуют	данные отсутствуют
661	769941.29	1315094.59	данные отсутствуют	данные отсутствуют
662	769953.61	1315095.69	данные отсутствуют	данные отсутствуют
663	769964.24	1315099.27	данные отсутствуют	данные отсутствуют
664	769974.71	1315104.35	данные отсутствуют	данные отсутствуют
665	769988.97	1315115.35	данные отсутствуют	данные отсутствуют

Государственный регистратор		ФГИС ЕГРН
полное наименование должности	подпись	инициалы, фамилия

М.П.

<b>Земельный участок</b>			
(вид объекта недвижимости)			
Лист № ____ Раздела <b>4.2</b>	Всего листов раздела <b>4.2</b> : ____	Всего разделов: ____	Всего листов выписки: ____
<b>14.09.2021 № 99/2021/417323609</b>			
Кадастровый номер:		<b>02:17:000000:956</b>	

Номер точки	Координаты, м		Описание закрепления на местности	Средняя квадратическая погрешность определения координат характерных точек границы части земельного участка, м
	X	Y		
1	2	3	4	5
666	769996.71	1315123.61	данные отсутствуют	данные отсутствуют
667	770003.91	1315133.56	данные отсутствуют	данные отсутствуют
668	770013.95	1315140.44	данные отсутствуют	данные отсутствуют
669	770024.05	1315147.58	данные отсутствуют	данные отсутствуют
670	770031.94	1315156.74	данные отсутствуют	данные отсутствуют
671	770037.74	1315165.73	данные отсутствуют	данные отсутствуют
672	770044.31	1315174.31	данные отсутствуют	данные отсутствуют
673	770052	1315188.6	данные отсутствуют	данные отсутствуют
674	770055.79	1315200.38	данные отсутствуют	данные отсутствуют
675	766376.91	1309660.26	данные отсутствуют	данные отсутствуют
676	766409.85	1309697.7	данные отсутствуют	данные отсутствуют
677	766405.69	1309695.92	данные отсутствуют	данные отсутствуют
678	766395.85	1309688.42	данные отсутствуют	данные отсутствуют
679	766386.4	1309677.2	данные отсутствуют	данные отсутствуют
680	766379.92	1309667.21	данные отсутствуют	данные отсутствуют
681	767638.23	1310559.69	данные отсутствуют	данные отсутствуют
682	767822.71	1310735.67	данные отсутствуют	данные отсутствуют

Государственный регистратор		ФГИС ЕГРН
полное наименование должности	подпись	инициалы, фамилия

М.П.

<b>Земельный участок</b>			
(вид объекта недвижимости)			
Лист № ____ Раздела <b>4.2</b>	Всего листов раздела <b>4.2</b> : ____	Всего разделов: ____	Всего листов выписки: ____
<b>14.09.2021 № 99/2021/417323609</b>			
Кадастровый номер:		<b>02:17:000000:956</b>	

Номер точки	Координаты, м		Описание закрепления на местности	Средняя квадратическая погрешность определения координат характерных точек границы части земельного участка, м
	X	Y		
1	2	3	4	5
683	767813.79	1310724.85	данные отсутствуют	данные отсутствуют
684	767804.69	1310710.23	данные отсутствуют	данные отсутствуют
685	767795.75	1310702.03	данные отсутствуют	данные отсутствуют
686	767785.28	1310693.02	данные отсутствуют	данные отсутствуют
687	767777.64	1310683.29	данные отсутствуют	данные отсутствуют
688	767772.63	1310671.99	данные отсутствуют	данные отсутствуют
689	767768.25	1310657.74	данные отсутствуют	данные отсутствуют
690	767761.6	1310645.81	данные отсутствуют	данные отсутствуют
691	767738.4	1310613.03	данные отсутствуют	данные отсутствуют
692	767731.03	1310603.29	данные отсутствуют	данные отсутствуют
693	767721.34	1310596.43	данные отсутствуют	данные отсутствуют
694	767702.45	1310578.43	данные отсутствуют	данные отсутствуют
695	767694.65	1310568.83	данные отсутствуют	данные отсутствуют
696	767682.15	1310560.41	данные отсутствуют	данные отсутствуют
697	767672.06	1310560.94	данные отсутствуют	данные отсутствуют
698	767659.35	1310560.32	данные отсутствуют	данные отсутствуют
699	767514.96	1310501.99	данные отсутствуют	данные отсутствуют
Государственный регистратор				ФГИС ЕГРН
полное наименование должности			подпись	инициалы, фамилия

М.П.

Раздел 4.2

Выписка из Единого государственного реестра недвижимости об объекте недвижимости  
Сведения о частях земельного участка

<b>Земельный участок</b>			
(вид объекта недвижимости)			
Лист № ____ Раздела <b>4.2</b>	Всего листов раздела <b>4.2</b> : ____	Всего разделов: ____	Всего листов выписки: ____
<b>14.09.2021 № 99/2021/417323609</b>			
Кадастровый номер:		<b>02:17:000000:956</b>	

Номер точки	Координаты, м		Описание закрепления на местности	Средняя квадратическая погрешность определения координат характерных точек границы части земельного участка, м
	X	Y		
1	2	3	4	5
700	767594.17	1310549.93	данные отсутствуют	данные отсутствуют
701	767581.69	1310545.57	данные отсутствуют	данные отсутствуют
702	767569.91	1310541.79	данные отсутствуют	данные отсутствуют
703	767558.4	1310535.7	данные отсутствуют	данные отсутствуют
704	767548.81	1310527.89	данные отсутствуют	данные отсутствуют
705	767540.72	1310521.01	данные отсутствуют	данные отсутствуют
706	767530.35	1310515.46	данные отсутствуют	данные отсутствуют
707	767520.28	1310508.27	данные отсутствуют	данные отсутствуют
708	767259.27	1310309.7	данные отсутствуют	данные отсутствуют
709	767455.43	1310417.39	данные отсутствуют	данные отсутствуют
710	767445.31	1310408.01	данные отсутствуют	данные отсутствуют
711	767435.47	1310402.69	данные отсутствуют	данные отсутствуют
712	767418.86	1310390.54	данные отсутствуют	данные отсутствуют
713	767410.12	1310385.19	данные отсутствуют	данные отсутствуют
714	767402	1310379.12	данные отсутствуют	данные отсутствуют
715	767393.42	1310370.95	данные отсутствуют	данные отсутствуют
716	767385.83	1310364.16	данные отсутствуют	данные отсутствуют
Государственный регистратор				ФГИС ЕГРН
полное наименование должности			подпись	инициалы, фамилия

М.П.

<b>Земельный участок</b>			
(вид объекта недвижимости)			
Лист № ____ Раздела <b>4.2</b>	Всего листов раздела <b>4.2</b> : ____	Всего разделов: ____	Всего листов выписки: ____
<b>14.09.2021 № 99/2021/417323609</b>			
Кадастровый номер:		<b>02:17:000000:956</b>	

Номер точки	Координаты, м		Описание закрепления на местности	Средняя квадратическая погрешность определения координат характерных точек границы части земельного участка, м
	X	Y		
1	2	3	4	5
717	767374.06	1310360.64	данные отсутствуют	данные отсутствуют
718	767362.77	1310355.58	данные отсутствуют	данные отсутствуют
719	767344.98	1310353.65	данные отсутствуют	данные отсутствуют
720	767332.7	1310352.15	данные отсутствуют	данные отсутствуют
721	767316.72	1310351.84	данные отсутствуют	данные отсутствуют
722	767304.36	1310351.29	данные отсутствуют	данные отсутствуют
723	767292.52	1310347.73	данные отсутствуют	данные отсутствуют
724	767281.91	1310341.36	данные отсутствуют	данные отсутствуют
725	767272.74	1310332.78	данные отсутствуют	данные отсутствуют
726	767265.07	1310323.07	данные отсутствуют	данные отсутствуют
727	767260.55	1310313.42	данные отсутствуют	данные отсутствуют
728	767050.66	1310211.76	данные отсутствуют	данные отсутствуют
729	767191.53	1310283.45	данные отсутствуют	данные отсутствуют
730	767188.55	1310283.91	данные отсутствуют	данные отсутствуют
731	767176.43	1310282.85	данные отсутствуют	данные отсутствуют
732	767165.79	1310280.59	данные отсутствуют	данные отсутствуют
733	767154.1	1310276.54	данные отсутствуют	данные отсутствуют

Государственный регистратор		ФГИС ЕГРН
полное наименование должности	подпись	инициалы, фамилия

М.П.

<b>Земельный участок</b>			
(вид объекта недвижимости)			
Лист № ____ Раздела <b>4.2</b>	Всего листов раздела <b>4.2</b> : ____	Всего разделов: ____	Всего листов выписки: ____
<b>14.09.2021 № 99/2021/417323609</b>			
Кадастровый номер:		<b>02:17:000000:956</b>	

Номер точки	Координаты, м		Описание закрепления на местности	Средняя квадратическая погрешность определения координат характерных точек границы части земельного участка, м
	X	Y		
1	2	3	4	5
734	767137.58	1310265.94	данные отсутствуют	данные отсутствуют
735	767128.27	1310257.8	данные отсутствуют	данные отсутствуют
736	767121.25	1310247.62	данные отсутствуют	данные отсутствуют
737	767112.95	1310241.35	данные отсутствуют	данные отсутствуют
738	767105.15	1310234.35	данные отсутствуют	данные отсутствуют
739	767079.49	1310225.33	данные отсутствуют	данные отсутствуют
740	767057.16	1310213.07	данные отсутствуют	данные отсутствуют
741	766891	1310127.98	данные отсутствуют	данные отсутствуют
742	766974.7	1310185.11	данные отсутствуют	данные отсутствуют
743	766964.68	1310182.41	данные отсутствуют	данные отсутствуют
744	766953.27	1310177.63	данные отсутствуют	данные отсутствуют
745	766936.97	1310167.28	данные отсутствуют	данные отсутствуют
746	766912.93	1310145.6	данные отсутствуют	данные отсутствуют
747	766899.6	1310132.9	данные отсутствуют	данные отсутствуют
748	766791.81	1310069.78	данные отсутствуют	данные отсутствуют
749	766821.14	1310108.21	данные отсутствуют	данные отсутствуют
750	766812.61	1310100.23	данные отсутствуют	данные отсутствуют

Государственный регистратор		ФГИС ЕГРН
полное наименование должности	подпись	инициалы, фамилия

М.П.

<b>Земельный участок</b>			
(вид объекта недвижимости)			
Лист № ____ Раздела <b>4.2</b>	Всего листов раздела <b>4.2</b> : ____	Всего разделов: ____	Всего листов выписки: ____
<b>14.09.2021 № 99/2021/417323609</b>			
Кадастровый номер:		<b>02:17:000000:956</b>	

Номер точки	Координаты, м		Описание закрепления на местности	Средняя квадратическая погрешность определения координат характерных точек границы части земельного участка, м
	X	Y		
1	2	3	4	5
751	766806.95	1310091.84	данные отсутствуют	данные отсутствуют
752	766801.81	1310082.27	данные отсутствуют	данные отсутствуют
753	766441.42	1309878.87	данные отсутствуют	данные отсутствуют
754	766429.57	1309867.36	данные отсутствуют	данные отсутствуют
755	766419.78	1309854.06	данные отсутствуют	данные отсутствуют
756	766410.06	1309835.22	данные отсутствуют	данные отсутствуют
757	766405.3	1309819.41	данные отсутствуют	данные отсутствуют
758	766403.21	1309803.05	данные отсутствуют	данные отсутствуют
759	766386.86	1309787.27	данные отсутствуют	данные отсутствуют
760	766375.23	1309775.55	данные отсутствуют	данные отсутствуют
761	766365.68	1309762.07	данные отсутствуют	данные отсутствуют
762	766355.11	1309747.92	данные отсутствуют	данные отсутствуют
763	766344.53	1309731.69	данные отсутствуют	данные отсутствуют
764	766337.35	1309716.81	данные отсутствуют	данные отсутствуют
765	766332.72	1309702.01	данные отсутствуют	данные отсутствуют
766	766328.62	1309683.67	данные отсутствуют	данные отсутствуют
767	766326.09	1309667.35	данные отсутствуют	данные отсутствуют
Государственный регистратор				ФГИС ЕГРН
полное наименование должности			подпись	инициалы, фамилия

М.П.

Раздел 4.2

Выписка из Единого государственного реестра недвижимости об объекте недвижимости  
Сведения о частях земельного участка

<b>Земельный участок</b>			
(вид объекта недвижимости)			
Лист № ____ Раздела <b>4.2</b>	Всего листов раздела <b>4.2</b> : ____	Всего разделов: ____	Всего листов выписки: ____
<b>14.09.2021 № 99/2021/417323609</b>			
Кадастровый номер:		<b>02:17:000000:956</b>	

Номер точки	Координаты, м		Описание закрепления на местности	Средняя квадратическая погрешность определения координат характерных точек границы части земельного участка, м
	X	Y		
1	2	3	4	5
768	766326.27	1309650.83	данные отсутствуют	данные отсутствуют
769	766329.17	1309634.57	данные отсутствуют	данные отсутствуют
770	766334.71	1309619.01	данные отсутствуют	данные отсутствуют
771	766336.89	1309614.79	данные отсутствуют	данные отсутствуют
772	766563.17	1309910.47	данные отсутствуют	данные отсутствуют
773	766559.29	1309911.48	данные отсутствуют	данные отсутствуют
774	766542.84	1309912.95	данные отсутствуют	данные отсутствуют
775	766526.37	1309911.69	данные отсутствуют	данные отсутствуют
776	766510.34	1309907.73	данные отсутствуют	данные отсутствуют
777	766490.54	1309902.15	данные отсутствуют	данные отсутствуют
778	766484.59	1309900.44	данные отсутствуют	данные отсутствуют
779	766449.62	1309873.7	данные отсутствуют	данные отсутствуют
780	766443.21	1309880.11	данные отсутствуют	данные отсутствуют
781	766375.9	1309659.12	данные отсутствуют	данные отсутствуют
782	766518.24	1309856.61	данные отсутствуют	данные отсутствуют
783	766513.55	1309854.08	данные отсутствуют	данные отсутствуют
784	766500.34	1309853.12	данные отсутствуют	данные отсутствуют
Государственный регистратор				ФГИС ЕГРН
полное наименование должности			подпись	инициалы, фамилия

М.П.

<b>Земельный участок</b>			
(вид объекта недвижимости)			
Лист № ____ Раздела <b>4.2</b>	Всего листов раздела <b>4.2</b> : ____	Всего разделов: ____	Всего листов выписки: ____
<b>14.09.2021 № 99/2021/417323609</b>			
Кадастровый номер:		<b>02:17:000000:956</b>	

Номер точки	Координаты, м		Описание закрепления на местности	Средняя квадратическая погрешность определения координат характерных точек границы части земельного участка, м
	X	Y		
1	2	3	4	5
785	766488.83	1309849.32	данные отсутствуют	данные отсутствуют
786	766476.48	1309842.75	данные отсутствуют	данные отсутствуют
787	766467.26	1309834.5	данные отсутствуют	данные отсутствуют
788	766460.24	1309824.31	данные отсутствуют	данные отсутствуют
789	766455.23	1309813	данные отсутствуют	данные отсутствуют
790	766453.16	1309800.82	данные отсутствуют	данные отсутствуют
791	766452.85	1309789.97	данные отсутствуют	данные отсутствуют
792	766450.41	1309775.75	данные отсутствуют	данные отсутствуют
793	766447	1309763.86	данные отсутствуют	данные отсутствуют
794	766437.33	1309759.08	данные отсутствуют	данные отсутствуют
795	766426.03	1309754.07	данные отсутствуют	данные отсутствуют
796	766416.3	1309746.44	данные отсутствуют	данные отсутствуют
797	766408.74	1309736.65	данные отсутствуют	данные отсутствуют
798	766403.22	1309725.75	данные отсутствуют	данные отсутствуют
799	766394.44	1309717.04	данные отсутствуют	данные отсутствуют
800	766387.62	1309706.33	данные отсутствуют	данные отсутствуют
801	766382.71	1309694.97	данные отсутствуют	данные отсутствуют

Государственный регистратор		ФГИС ЕГРН
полное наименование должности	подпись	инициалы, фамилия

М.П.

<b>Земельный участок</b>			
(вид объекта недвижимости)			
Лист № ____ Раздела <b>4.2</b>	Всего листов раздела <b>4.2</b> : ____	Всего разделов: ____	Всего листов выписки: ____
<b>14.09.2021 № 99/2021/417323609</b>			
Кадастровый номер:		<b>02:17:000000:956</b>	

Номер точки	Координаты, м		Описание закрепления на местности	Средняя квадратическая погрешность определения координат характерных точек границы части земельного участка, м
	X	Y		
1	2	3	4	5
802	766379.83	1309684.27	данные отсутствуют	данные отсутствуют
803	766377.23	1309671.93	данные отсутствуют	данные отсутствуют
804	766375.83	1309659.64	данные отсутствуют	данные отсутствуют
805	766703.55	1317498.77	данные отсутствуют	данные отсутствуют
806	766721.92	1317485.27	данные отсутствуют	данные отсутствуют
806	766721.92	1317485.27	данные отсутствуют	данные отсутствуют
807	766721.17	1317472.89	данные отсутствуют	данные отсутствуют
807	766721.17	1317472.89	данные отсутствуют	данные отсутствуют
808	766721.54	1317467.27	данные отсутствуют	данные отсутствуют
808	766721.54	1317467.27	данные отсутствуют	данные отсутствуют
809	766751.92	1317440.65	данные отсутствуют	данные отсутствуют
809	766751.92	1317440.65	данные отсутствуют	данные отсутствуют
810	766770.38	1317438.21	данные отсутствуют	данные отсутствуют
810	766770.38	1317438.21	данные отсутствуют	данные отсутствуют
811	766795.88	1317464.64	данные отсутствуют	данные отсутствуют
811	766795.88	1317464.64	данные отсутствуют	данные отсутствуют
812	766833.75	1317464.27	данные отсутствуют	данные отсутствуют

Государственный регистратор		ФГИС ЕГРН
полное наименование должности	подпись	инициалы, фамилия

М.П.

<b>Земельный участок</b>			
(вид объекта недвижимости)			
Лист № ____ Раздела <b>4.2</b>	Всего листов раздела <b>4.2</b> : ____	Всего разделов: ____	Всего листов выписки: ____
<b>14.09.2021 № 99/2021/417323609</b>			
Кадастровый номер:		<b>02:17:000000:956</b>	

Номер точки	Координаты, м		Описание закрепления на местности	Средняя квадратическая погрешность определения координат характерных точек границы части земельного участка, м
	X	Y		
1	2	3	4	5
813	766862.3	1317494.55	данные отсутствуют	данные отсутствуют
814	766853.28	1317503.75	данные отсутствуют	данные отсутствуют
815	766839.93	1317513.48	данные отсутствуют	данные отсутствуют
816	766831.61	1317517.66	данные отсутствуют	данные отсутствуют
817	766819.93	1317509.82	данные отсутствуют	данные отсутствуют
818	766801.18	1317507.39	данные отсутствуют	данные отсутствуют
819	766789.74	1317509.45	данные отсутствуют	данные отсутствуют
820	766767.99	1317516.39	данные отсутствуют	данные отсутствуют
821	766744.93	1317514.51	данные отсутствуют	данные отсутствуют
822	766715.31	1317507.2	данные отсутствуют	данные отсутствуют
823	766708.15	1317495.39	данные отсутствуют	данные отсутствуют
824	766821.72	1317464.39	данные отсутствуют	данные отсутствуют
825	766817.34	1317468.5	данные отсутствуют	данные отсутствуют
826	766806.52	1317474.49	данные отсутствуют	данные отсутствуют
827	766793.47	1317478.99	данные отсутствуют	данные отсутствуют
828	766781.27	1317483.93	данные отсутствуют	данные отсутствуют
829	766771.37	1317486.8	данные отсутствуют	данные отсутствуют

Государственный регистратор		ФГИС ЕГРН
полное наименование должности	подпись	инициалы, фамилия

М.П.

Раздел 4.2

Выписка из Единого государственного реестра недвижимости об объекте недвижимости  
Сведения о частях земельного участка

<b>Земельный участок</b>			
(вид объекта недвижимости)			
Лист № ____ Раздела <b>4.2</b>	Всего листов раздела <b>4.2</b> : ____	Всего разделов: ____	Всего листов выписки: ____
<b>14.09.2021 № 99/2021/417323609</b>			
Кадастровый номер:		<b>02:17:000000:956</b>	

Номер точки	Координаты, м		Описание закрепления на местности	Средняя квадратическая погрешность определения координат характерных точек границы части земельного участка, м
	X	Y		
1	2	3	4	5
830	766756.41	1317489.5	данные отсутствуют	данные отсутствуют
831	766743.38	1317491.01	данные отсутствуют	данные отсутствуют
832	766733.05	1317494.46	данные отсутствуют	данные отсутствуют
833	766720.79	1317496.09	данные отсутствуют	данные отсутствуют
834	766709.38	1317495.63	данные отсутствуют	данные отсутствуют

Государственный регистратор		ФГИС ЕГРН
полное наименование должности	подпись	инициалы, фамилия

М.П.



Земельный участок				
(вид объекта недвижимости)				
Лист № ____ Раздела <b>4.2</b>		Всего листов раздела <b>4.2</b> : ____		Всего разделов: ____
14.09.2021 № 99/2021/417323609				
Кадастровый номер:			02:17:000000:956	
Сведения о характерных точках границы части (частей) земельного участка				
Учетный номер части: 2				
Система координат: МСК-05				
Зона №				
Номер точки	Координаты, м		Описание закрепления на местности	Средняя квадратическая погрешность определения координат характерных точек границы части земельного участка, м
	X	Y		
1	2	3	4	5
1	766040.61	1315878.5	данные отсутствуют	данные отсутствуют
2	766188.8	1315947.87	данные отсутствуют	данные отсутствуют
3	766362.18	1316033.83	данные отсутствуют	данные отсутствуют
4	766478	1316100.43	данные отсутствуют	данные отсутствуют
5	766763.31	1316282.58	данные отсутствуют	данные отсутствуют
6	767021.32	1316452.31	данные отсутствуют	данные отсутствуют
7	767240.96	1316592.21	данные отсутствуют	данные отсутствуют
8	767530.1	1316592.66	данные отсутствуют	данные отсутствуют
9	767917.89	1316826.92	данные отсутствуют	данные отсутствуют
10	767916.81	1316829.69	данные отсутствуют	данные отсутствуют
11	767915.57	1316850.64	данные отсутствуют	данные отсутствуют
12	767906.58	1316845.21	данные отсутствуют	данные отсутствуют
13	767892.34	1316820.5	данные отсутствуют	данные отсутствуют
14	767878.47	1316810.57	данные отсутствуют	данные отсутствуют
15	767852.31	1316812.42	данные отсутствуют	данные отсутствуют
16	767837.2	1316803.3	данные отсутствуют	данные отсутствуют
Государственный регистратор			ФГИС ЕГРН	
полное наименование должности			подпись	
			инициалы, фамилия	

М.П.

Раздел 4.2

Земельный участок				
(вид объекта недвижимости)				
Лист № ____ Раздела <b>4.2</b>		Всего листов раздела <b>4.2</b> : ____		Всего разделов: ____
14.09.2021 № 99/2021/417323609				
Кадастровый номер:			02:17:000000:956	
Номер точки	Координаты, м		Описание закрепления на местности	Средняя квадратическая погрешность определения координат характерных точек границы части земельного участка, м
	X	Y		
1	2	3	4	5
17	767830.48	1316796.22	данные отсутствуют	данные отсутствуют
18	767828.41	1316785.63	данные отсутствуют	данные отсутствуют
19	767808.17	1316770.35	данные отсутствуют	данные отсутствуют
20	767781.58	1316769.7	данные отсутствуют	данные отсутствуют
21	767643.74	1316686.42	данные отсутствуют	данные отсутствуют
22	767629.02	1316663.49	данные отсутствуют	данные отсутствуют
23	767578.78	1316641.36	данные отсутствуют	данные отсутствуют
24	767553.28	1316617.18	данные отсутствуют	данные отсутствуют
25	767539.97	1316604.43	данные отсутствуют	данные отсутствуют
26	767523.85	1316599.56	данные отсутствуют	данные отсутствуют
27	767508.66	1316601.62	данные отсутствуют	данные отсутствуют
28	767494.04	1316595.05	данные отсутствуют	данные отсутствуют
29	767448.3	1316602.93	данные отсутствуют	данные отсутствуют
30	767439.11	1316599.74	данные отсутствуют	данные отсутствуют
31	767416.05	1316609.3	данные отсутствуют	данные отсутствуют
32	767412.39	1316613.98	данные отсутствуют	данные отсутствуют
33	767397.7	1316613.95	данные отсутствуют	данные отсутствуют
Государственный регистратор			ФГИС ЕГРН	
полное наименование должности			подпись	
			инициалы, фамилия	

М.П.

<b>Земельный участок</b>			
(вид объекта недвижимости)			
Лист № ____ Раздела <b>4.2</b>	Всего листов раздела <b>4.2</b> : ____	Всего разделов: ____	Всего листов выписки: ____
<b>14.09.2021 № 99/2021/417323609</b>			
Кадастровый номер:		<b>02:17:000000:956</b>	

Номер точки	Координаты, м		Описание закрепления на местности	Средняя квадратическая погрешность определения координат характерных точек границы части земельного участка, м
	X	Y		
1	2	3	4	5
34	767370.49	1316601.62	данные отсутствуют	данные отсутствуют
35	767302.99	1316600.3	данные отсутствуют	данные отсутствуют
36	767259.31	1316599.18	данные отсутствуют	данные отсутствуют
37	767240.94	1316597.12	данные отсутствуют	данные отсутствуют
38	767142.14	1316537.5	данные отсутствуют	данные отсутствуют
39	767119.35	1316540.24	данные отсутствуют	данные отсутствуют
40	767009.64	1316470.36	данные отсутствуют	данные отсутствуют
41	766751.62	1316300.63	данные отсутствуют	данные отсутствуют
42	766745.87	1316296.96	данные отсутствуют	данные отсутствуют
43	766721.06	1316272.96	данные отсутствуют	данные отсутствуют
44	766677.37	1316248.97	данные отсутствуют	данные отсутствуют
45	766666.19	1316246.09	данные отсутствуют	данные отсутствуют
46	766535.54	1316162.68	данные отсутствуют	данные отсутствуют
47	766534.91	1316154.19	данные отсутствуют	данные отсутствуют
48	766470.68	1316101.98	данные отсутствуют	данные отсутствуют
49	766437.49	1316087.92	данные отсутствуют	данные отсутствуют
50	766429.62	1316074.42	данные отсутствуют	данные отсутствуют
Государственный регистратор				ФГИС ЕГРН
полное наименование должности			подпись	инициалы, фамилия

М.П.

Раздел 4.2

Выписка из Единого государственного реестра недвижимости об объекте недвижимости  
Сведения о частях земельного участка

<b>Земельный участок</b>			
(вид объекта недвижимости)			
Лист № ____ Раздела <b>4.2</b>	Всего листов раздела <b>4.2</b> : ____	Всего разделов: ____	Всего листов выписки: ____
<b>14.09.2021 № 99/2021/417323609</b>			
Кадастровый номер:		<b>02:17:000000:956</b>	

Номер точки	Координаты, м		Описание закрепления на местности	Средняя квадратическая погрешность определения координат характерных точек границы части земельного участка, м
	X	Y		
1	2	3	4	5
51	766417.25	1316066.92	данные отсутствуют	данные отсутствуют
52	766405.25	1316072.55	данные отсутствуют	данные отсутствуют
53	766332.88	1316042.93	данные отсутствуют	данные отсутствуют
54	766332.03	1316042.88	данные отсутствуют	данные отсутствуют
55	766179.47	1315967.24	данные отсутствуют	данные отсутствуют
56	766039.71	1315901.82	данные отсутствуют	данные отсутствуют
57	766675.92	1314002.93	данные отсутствуют	данные отсутствуют
58	766715.7	1314020.17	данные отсутствуют	данные отсутствуют
59	766333.81	1314062.22	данные отсутствуют	данные отсутствуют
60	766324.76	1314058.54	данные отсутствуют	данные отсутствуют
61	766309.42	1314057	данные отсутствуют	данные отсутствуют
62	766309.7	1314064.88	данные отсутствуют	данные отсутствуют
63	766157.7	1314081.61	данные отсутствуют	данные отсутствуют
64	766152.09	1314078.65	данные отсутствуют	данные отсутствуют
65	766155.16	1314073.14	данные отсутствуют	данные отсутствуют
66	766169.55	1314058.68	данные отсутствуют	данные отсутствуют
67	766117	1314127.8	данные отсутствуют	данные отсутствуют
Государственный регистратор				ФГИС ЕГРН
полное наименование должности			подпись	инициалы, фамилия

М.П.

Земельный участок				
(вид объекта недвижимости)				
Лист № ____ Раздела <b>4.2</b>		Всего листов раздела <b>4.2</b> : ____		Всего разделов: ____
14.09.2021 № 99/2021/417323609				
Кадастровый номер:			02:17:000000:956	
Номер точки	Координаты, м		Описание закрепления на местности	Средняя квадратическая погрешность определения координат характерных точек границы части земельного участка, м
	X	Y		
1	2	3	4	5
68	765744.25	1314639.73	данные отсутствуют	данные отсутствуют
69	765733.75	1314631	данные отсутствуют	данные отсутствуют
69	765733.75	1314631	данные отсутствуют	данные отсутствуют
70	765727.55	1314626.14	данные отсутствуют	данные отсутствуют
71	766138.22	1314062.13	данные отсутствуют	данные отсутствуют
72	766156.49	1314060.12	данные отсутствуют	данные отсутствуют
73	770222.36	1311461.39	данные отсутствуют	данные отсутствуют
74	771069.2	1311480.97	данные отсутствуют	данные отсутствуют
75	771092.83	1311503.02	данные отсутствуют	данные отсутствуют
76	770222.04	1311482.89	данные отсутствуют	данные отсутствуют
77	770167.3	1311482.5	данные отсутствуют	данные отсутствуют
78	769829.33	1311625.57	данные отсутствуют	данные отсутствуют
79	769882.66	1311602.34	данные отсутствуют	данные отсутствуют
80	769929.59	1311582.26	данные отсутствуют	данные отсутствуют
81	769952.86	1311568.07	данные отсутствуют	данные отсутствуют
82	769952.87	1311568.06	данные отсутствуют	данные отсутствуют
83	769963.38	1311559.75	данные отсутствуют	данные отсутствуют
Государственный регистратор				ФГИС ЕГРН
полное наименование должности			подпись	инициалы, фамилия

М.П.

Раздел 4.2

Выписка из Единого государственного реестра недвижимости об объекте недвижимости  
Сведения о частях земельного участка

Земельный участок				
(вид объекта недвижимости)				
Лист № ____ Раздела <b>4.2</b>		Всего листов раздела <b>4.2</b> : ____		Всего разделов: ____
14.09.2021 № 99/2021/417323609				
Кадастровый номер:			02:17:000000:956	
Номер точки	Координаты, м		Описание закрепления на местности	Средняя квадратическая погрешность определения координат характерных точек границы части земельного участка, м
	X	Y		
1	2	3	4	5
84	769974.04	1311551.2	данные отсутствуют	данные отсутствуют
85	769985.99	1311540.71	данные отсутствуют	данные отсутствуют
86	770039.8	1311513.13	данные отсутствуют	данные отсутствуют
87	770163.01	1311460.97	данные отсутствуют	данные отсутствуют
88	769543.04	1311746.77	данные отсутствуют	данные отсутствуют
89	769540.68	1311747.74	данные отсутствуют	данные отсутствуют
90	769544.06	1311743.57	данные отсутствуют	данные отсутствуют
91	769562.49	1311723.21	данные отсутствуют	данные отсутствуют
92	769575.25	1311713.31	данные отсутствуют	данные отсутствуют
93	769597.51	1311701.08	данные отсутствуют	данные отсутствуют
94	769627.93	1311688.22	данные отсутствуют	данные отсутствуют
95	769681.02	1311670.5	данные отсутствуют	данные отсутствуют
96	769698.74	1311666.11	данные отсутствуют	данные отсутствуют
97	769738.5	1311658.82	данные отсутствуют	данные отсутствуют
98	769757.32	1311655.45	данные отсутствуют	данные отсутствуют
99	769757.34	1311655.44	данные отсутствуют	данные отсутствуют
100	769766.7	1311651.18	данные отсутствуют	данные отсутствуют
Государственный регистратор				ФГИС ЕГРН
полное наименование должности			подпись	инициалы, фамилия

М.П.

<b>Земельный участок</b>			
(вид объекта недвижимости)			
Лист № ____ Раздела <b>4.2</b>	Всего листов раздела <b>4.2</b> : ____	Всего разделов: ____	Всего листов выписки: ____
<b>14.09.2021 № 99/2021/417323609</b>			
Кадастровый номер:		<b>02:17:000000:956</b>	

Номер точки	Координаты, м		Описание закрепления на местности	Средняя квадратическая погрешность определения координат характерных точек границы части земельного участка, м
	X	Y		
1	2	3	4	5
101	769795.18	1311640.03	данные отсутствуют	данные отсутствуют
102	769500.06	1311764.46	данные отсутствуют	данные отсутствуют
103	769508.04	1311766.1	данные отсутствуют	данные отсутствуют
104	769513.95	1311769.11	данные отсутствуют	данные отсутствуют
105	769455.63	1311908.41	данные отсутствуют	данные отсутствуют
106	769432.61	1311907.71	данные отсутствуют	данные отсутствуют
107	769490.49	1311769.46	данные отсутствуют	данные отсутствуют
108	769495.99	1311764.69	данные отсутствуют	данные отсутствуют
109	768815.68	1316977.16	данные отсутствуют	данные отсутствуют
110	768732.74	1316995.05	данные отсутствуют	данные отсутствуют
111	768723.72	1316994.65	данные отсутствуют	данные отсутствуют
112	768633.33	1316969.19	данные отсутствуют	данные отсутствуют
113	768138.67	1313373.9	данные отсутствуют	данные отсутствуют
114	768152.8	1313392.75	данные отсутствуют	данные отсутствуют
115	768108.35	1313472.99	данные отсутствуют	данные отсутствуют
116	768112.99	1313476.63	данные отсутствуют	данные отсутствуют
117	768114.28	1313477.82	данные отсутствуют	данные отсутствуют
Государственный регистратор				ФГИС ЕГРН
полное наименование должности			подпись	инициалы, фамилия

М.П.

Раздел 4.2

Выписка из Единого государственного реестра недвижимости об объекте недвижимости  
Сведения о частях земельного участка

<b>Земельный участок</b>			
(вид объекта недвижимости)			
Лист № ____ Раздела <b>4.2</b>	Всего листов раздела <b>4.2</b> : ____	Всего разделов: ____	Всего листов выписки: ____
<b>14.09.2021 № 99/2021/417323609</b>			
Кадастровый номер:		<b>02:17:000000:956</b>	

Номер точки	Координаты, м		Описание закрепления на местности	Средняя квадратическая погрешность определения координат характерных точек границы части земельного участка, м
	X	Y		
1	2	3	4	5
118	768031.75	1313505.72	данные отсутствуют	данные отсутствуют
119	767859.27	1313595.88	данные отсутствуют	данные отсутствуют
120	767819.02	1313616.81	данные отсутствуют	данные отсутствуют
121	767659.73	1313697.58	данные отсутствуют	данные отсутствуют
122	767652.35	1313701.58	данные отсутствуют	данные отсутствуют
123	767639.71	1313708.01	данные отсутствуют	данные отсутствуют
124	767606.36	1313723.28	данные отсутствуют	данные отсутствуют
125	767572.64	1313738.79	данные отсутствуют	данные отсутствуют
126	767556.91	1313745.64	данные отсутствуют	данные отсутствуют
127	767529.95	1313759.12	данные отсутствуют	данные отсутствуют
128	767499.73	1313774.63	данные отсутствуют	данные отсутствуют
129	767444.34	1313802.15	данные отсутствуют	данные отсутствуют
130	767408.28	1313819.68	данные отсутствуют	данные отсутствуют
131	767391.42	1313828.55	данные отсутствуют	данные отсутствуют
132	767346.61	1313848.86	данные отсутствуют	данные отсутствуют
133	767186.34	1313929.6	данные отсутствуют	данные отсутствуют
134	767108.31	1313968.2	данные отсутствуют	данные отсутствуют
Государственный регистратор				ФГИС ЕГРН
полное наименование должности			подпись	инициалы, фамилия

М.П.

<b>Земельный участок</b>			
(вид объекта недвижимости)			
Лист № ____ Раздела <b>4.2</b>	Всего листов раздела <b>4.2</b> : ____	Всего разделов: ____	Всего листов выписки: ____
<b>14.09.2021 № 99/2021/417323609</b>			
Кадастровый номер:		<b>02:17:000000:956</b>	

Номер точки	Координаты, м		Описание закрепления на местности	Средняя квадратическая погрешность определения координат характерных точек границы части земельного участка, м
	X	Y		
1	2	3	4	5
135	767080.17	1313980.04	данные отсутствуют	данные отсутствуют
136	766954.06	1313993.93	данные отсутствуют	данные отсутствуют
137	766954.28	1313992.82	данные отсутствуют	данные отсутствуют
138	766958.36	1313971.83	данные отсутствуют	данные отсутствуют
139	767092.49	1313957.06	данные отсутствуют	данные отсутствуют
140	767640.28	1313690.73	данные отсутствуют	данные отсутствуют
141	768086.73	1313467.66	данные отсутствуют	данные отсутствуют
142	767786.77	1313635.97	данные отсутствуют	данные отсутствуют
143	767790.49	1313639.72	данные отсутствуют	данные отсутствуют
144	767649.78	1313710.02	данные отсутствуют	данные отсутствуют
145	767574.96	1313746.39	данные отсутствуют	данные отсутствуют
146	767649.48	1313705.89	данные отсутствуют	данные отсутствуют
147	766892.29	1313986.65	данные отсутствуют	данные отсутствуют
148	766874.22	1313981.09	данные отсутствуют	данные отсутствуют
149	766892.24	1313979.11	данные отсутствуют	данные отсутствуют
150	765953.03	1315763.58	данные отсутствуют	данные отсутствуют
151	765966.03	1315767.14	данные отсутствуют	данные отсутствуют

Государственный регистратор		ФГИС ЕГРН
полное наименование должности	подпись	инициалы, фамилия

М.П.

<b>Земельный участок</b>			
(вид объекта недвижимости)			
Лист № ____ Раздела <b>4.2</b>	Всего листов раздела <b>4.2</b> : ____	Всего разделов: ____	Всего листов выписки: ____
<b>14.09.2021 № 99/2021/417323609</b>			
Кадастровый номер:		<b>02:17:000000:956</b>	

Номер точки	Координаты, м		Описание закрепления на местности	Средняя квадратическая погрешность определения координат характерных точек границы части земельного участка, м
	X	Y		
1	2	3	4	5
152	766018.67	1315852.82	данные отсутствуют	данные отсутствуют
153	766018.65	1315852.82	данные отсутствуют	данные отсутствуют
154	766008.9	1315858.82	данные отсутствуют	данные отсутствуют
155	765995.78	1315856.83	данные отсутствуют	данные отсутствуют
156	765980.56	1315832.04	данные отсутствуют	данные отсутствуют
157	765980.78	1315831.82	данные отсутствуют	данные отсутствуют
158	765980	1315831.13	данные отсутствуют	данные отсутствуют
159	765940.98	1315767.59	данные отсутствуют	данные отсутствуют
160	765798.17	1315493.91	данные отсутствуют	данные отсутствуют
161	765778.21	1315490.79	данные отсутствуют	данные отсутствуют
162	765742.21	1315437.92	данные отсутствуют	данные отсутствуют
163	765750.04	1315415.56	данные отсутствуют	данные отсутствуют
164	765669.38	1316366.35	данные отсутствуют	данные отсутствуют
165	765684.72	1316381.97	данные отсутствуют	данные отсутствуют
166	765362.23	1316847.62	данные отсутствуют	данные отсутствуют
167	765371.1	1316857.87	данные отсутствуют	данные отсутствуют
168	765390.26	1316923.55	данные отсутствуют	данные отсутствуют

Государственный регистратор		ФГИС ЕГРН
полное наименование должности	подпись	инициалы, фамилия

М.П.

<b>Земельный участок</b>			
(вид объекта недвижимости)			
Лист № ____ Раздела <b>4.2</b>	Всего листов раздела <b>4.2</b> : ____	Всего разделов: ____	Всего листов выписки: ____
<b>14.09.2021 № 99/2021/417323609</b>			
Кадастровый номер:		<b>02:17:000000:956</b>	

Номер точки	Координаты, м		Описание закрепления на местности	Средняя квадратическая погрешность определения координат характерных точек границы части земельного участка, м
	X	Y		
1	2	3	4	5
169	765367	1316920.56	данные отсутствуют	данные отсутствуют
170	765351.78	1316868.39	данные отсутствуют	данные отсутствуют
171	765349.61	1316865.9	данные отсутствуют	данные отсутствуют
172	765328.03	1316897.22	данные отсутствуют	данные отсутствуют
173	765318.22	1316894.76	данные отсутствуют	данные отсутствуют
174	765303.93	1316918.58	данные отсутствуют	данные отсутствуют
175	765294.41	1316932.86	данные отсутствуют	данные отсутствуют
176	765283.53	1316923.91	данные отсутствуют	данные отсутствуют
177	765339.8	1316842.25	данные отсутствуют	данные отсутствуют
178	764857.77	1317541.61	данные отсутствуют	данные отсутствуют
179	764863.67	1317570.91	данные отсутствуют	данные отсутствуют
180	764826.96	1317624.15	данные отсутствуют	данные отсутствуют
181	764882.9	1317666.17	данные отсутствуют	данные отсутствуют
182	764885.09	1317676.82	данные отсутствуют	данные отсутствуют
183	764904.65	1317709.4	данные отсутствуют	данные отсутствуют
184	764797.54	1317628.95	данные отсутствуют	данные отсутствуют
185	764303.89	1313462.79	данные отсутствуют	данные отсутствуют
Государственный регистратор				ФГИС ЕГРН
полное наименование должности			подпись	инициалы, фамилия

М.П.

Раздел 4.2

Выписка из Единого государственного реестра недвижимости об объекте недвижимости  
Сведения о частях земельного участка

<b>Земельный участок</b>			
(вид объекта недвижимости)			
Лист № ____ Раздела <b>4.2</b>	Всего листов раздела <b>4.2</b> : ____	Всего разделов: ____	Всего листов выписки: ____
<b>14.09.2021 № 99/2021/417323609</b>			
Кадастровый номер:		<b>02:17:000000:956</b>	

Номер точки	Координаты, м		Описание закрепления на местности	Средняя квадратическая погрешность определения координат характерных точек границы части земельного участка, м
	X	Y		
1	2	3	4	5
186	764440.99	1313581.29	данные отсутствуют	данные отсутствуют
187	764588.03	1313534.15	данные отсутствуют	данные отсутствуют
188	764696.61	1313562.91	данные отсутствуют	данные отсутствуют
189	764780.88	1313618.81	данные отсутствуют	данные отсутствуют
190	764792.06	1313625.85	данные отсутствуют	данные отсутствуют
191	764792.97	1313626.48	данные отсутствуют	данные отсутствуют
192	764790.09	1313636.73	данные отсутствуют	данные отсутствуют
193	764695.22	1313570.74	данные отсутствуют	данные отсутствуют
194	764655.01	1313574.13	данные отсутствуют	данные отсутствуют
195	764613.32	1313563.09	данные отсутствуют	данные отсутствуют
196	764585.36	1313548.61	данные отсутствуют	данные отсутствуют
197	764577.32	1313560.17	данные отсутствуют	данные отсутствуют
198	764446.03	1313602.25	данные отсутствуют	данные отсутствуют
199	764312.48	1313495.18	данные отсутствуют	данные отсутствуют
199	764312.48	1313495.18	данные отсутствуют	данные отсутствуют
200	764299.17	1313468.75	данные отсутствуют	данные отсутствуют
200	764299.17	1313468.75	данные отсутствуют	данные отсутствуют
Государственный регистратор				ФГИС ЕГРН
полное наименование должности			подпись	инициалы, фамилия

М.П.

<b>Земельный участок</b>			
(вид объекта недвижимости)			
Лист № ____ Раздела <b>4.2</b>	Всего листов раздела <b>4.2</b> : ____	Всего разделов: ____	Всего листов выписки: ____
<b>14.09.2021 № 99/2021/417323609</b>			
Кадастровый номер:		<b>02:17:000000:956</b>	

Номер точки	Координаты, м		Описание закрепления на местности	Средняя квадратическая погрешность определения координат характерных точек границы части земельного участка, м
	X	Y		
1	2	3	4	5
201	763861.31	1313080.29	данные отсутствуют	данные отсутствуют
202	764284.08	1313445.68	данные отсутствуют	данные отсутствуют
203	764271.98	1313461.43	данные отсутствуют	данные отсутствуют
203	764271.98	1313461.43	данные отсутствуют	данные отсутствуют
204	764269.26	1313461.28	данные отсутствуют	данные отсутствуют
205	763847.02	1313096.35	данные отсутствуют	данные отсутствуют
206	763757.82	1313384.68	данные отсутствуют	данные отсутствуют
207	763755.44	1313393.33	данные отсутствуют	данные отсутствуют
208	763735.76	1313390.77	данные отсутствуют	данные отсутствуют
208	763735.76	1313390.77	данные отсутствуют	данные отсутствуют
209	763764.67	1313358.76	данные отсутствуют	данные отсутствуют
210	763656.3	1312876.6	данные отсутствуют	данные отсутствуют
211	763645.13	1312894.13	данные отсутствуют	данные отсутствуют
212	763637.66	1312887.57	данные отсутствуют	данные отсутствуют
213	763605.61	1312844.73	данные отсутствуют	данные отсутствуют
214	763600.69	1312835.54	данные отсутствуют	данные отсутствуют
215	763613.63	1312819.56	данные отсутствуют	данные отсутствуют

Государственный регистратор		ФГИС ЕГРН
полное наименование должности	подпись	инициалы, фамилия

М.П.

<b>Земельный участок</b>			
(вид объекта недвижимости)			
Лист № ____ Раздела <b>4.2</b>	Всего листов раздела <b>4.2</b> : ____	Всего разделов: ____	Всего листов выписки: ____
<b>14.09.2021 № 99/2021/417323609</b>			
Кадастровый номер:		<b>02:17:000000:956</b>	

Номер точки	Координаты, м		Описание закрепления на местности	Средняя квадратическая погрешность определения координат характерных точек границы части земельного участка, м
	X	Y		
1	2	3	4	5
216	763543.81	1312726.23	данные отсутствуют	данные отсутствуют
217	763541.13	1312745.45	данные отсутствуют	данные отсутствуют
218	763549.76	1312745.08	данные отсутствуют	данные отсутствуют
219	763553.83	1312739.62	данные отсутствуют	данные отсутствуют
220	763566.41	1312756.44	данные отсутствуют	данные отсутствуют
221	763548.41	1312768.27	данные отсутствуют	данные отсутствуют
222	763520.56	1312731.05	данные отсутствуют	данные отсутствуют
223	763538.08	1312718.58	данные отсутствуют	данные отсутствуют
224	763513.4	1312685.59	данные отсутствуют	данные отсутствуют
225	763497.96	1312700.84	данные отсутствуют	данные отсутствуют
226	763475.37	1312670.65	данные отсутствуют	данные отсутствуют
227	763481.39	1312642.8	данные отсутствуют	данные отсутствуют
228	763385.23	1310242.1	данные отсутствуют	данные отсутствуют
229	763405.83	1310249.06	данные отсутствуют	данные отсутствуют
230	763377.58	1310406.09	данные отсутствуют	данные отсутствуют
231	763330.8	1310658.06	данные отсутствуют	данные отсутствуют
232	763279.69	1310942.31	данные отсутствуют	данные отсутствуют

Государственный регистратор		ФГИС ЕГРН
полное наименование должности	подпись	инициалы, фамилия

М.П.

<b>Земельный участок</b>			
(вид объекта недвижимости)			
Лист № ____ Раздела <b>4.2</b>	Всего листов раздела <b>4.2</b> : ____	Всего разделов: ____	Всего листов выписки: ____
<b>14.09.2021 № 99/2021/417323609</b>			
Кадастровый номер:		<b>02:17:000000:956</b>	

Номер точки	Координаты, м		Описание закрепления на местности	Средняя квадратическая погрешность определения координат характерных точек границы части земельного участка, м
	X	Y		
1	2	3	4	5
233	763278.25	1310949.6	данные отсутствуют	данные отсутствуют
234	763259.72	1310931.87	данные отсутствуют	данные отсутствуют
235	763309.65	1310654.19	данные отсутствуют	данные отсутствуют
236	763356.43	1310402.22	данные отсутствуют	данные отсутствуют
237	763333.4	1312444.99	данные отсутствуют	данные отсутствуют
238	763320.49	1312463.62	данные отсутствуют	данные отсутствуют
239	763275.94	1312404.08	данные отсутствуют	данные отсутствуют
240	763289.55	1312386.38	данные отсутствуют	данные отсутствуют
241	763254.31	1311071.38	данные отсутствуют	данные отсутствуют
242	763182.67	1311485.5	данные отсутствуют	данные отсутствуют
243	763147.35	1311801.56	данные отсутствуют	данные отсутствуют
244	763109.91	1312146.27	данные отсутствуют	данные отсутствуют
245	763114.89	1312152.93	данные отсутствуют	данные отсутствуют
246	763097.23	1312165.2	данные отсутствуют	данные отсутствуют
247	763087.63	1312152.37	данные отсутствуют	данные отсутствуют
248	763125.76	1311801.25	данные отсутствуют	данные отсутствуют
249	763139.8	1311739.24	данные отсутствуют	данные отсутствуют
Государственный регистратор				ФГИС ЕГРН
полное наименование должности			подпись	инициалы, фамилия

М.П.

<b>Земельный участок</b>			
(вид объекта недвижимости)			
Лист № ____ Раздела <b>4.2</b>	Всего листов раздела <b>4.2</b> : ____	Всего разделов: ____	Всего листов выписки: ____
<b>14.09.2021 № 99/2021/417323609</b>			
Кадастровый номер:		<b>02:17:000000:956</b>	

Номер точки	Координаты, м		Описание закрепления на местности	Средняя квадратическая погрешность определения координат характерных точек границы части земельного участка, м
	X	Y		
1	2	3	4	5
250	763167.36	1311507.14	данные отсутствуют	данные отсутствуют
251	763242.73	1311067.68	данные отсутствуют	данные отсутствуют
252	763047.52	1309989.31	данные отсутствуют	данные отсутствуют
253	763150.27	1310051.23	данные отсутствуют	данные отсутствуют
254	763150.56	1310055.9	данные отсутствуют	данные отсутствуют
255	763143.87	1310072.48	данные отсутствуют	данные отсутствуют
256	763036.34	1310007.68	данные отсутствуют	данные отсутствуют
257	762989.77	1309979.03	данные отсутствуют	данные отсутствуют
258	762994.96	1309975.35	данные отсутствуют	данные отсутствуют
259	763019.2	1309971.89	данные отсутствуют	данные отсутствуют
260	762455.24	1312980.4	данные отсутствуют	данные отсутствуют
261	762655.35	1313029.87	данные отсутствуют	данные отсутствуют
262	762822.52	1313036.49	данные отсутствуют	данные отсутствуют
263	763076.05	1313042	данные отсутствуют	данные отсутствуют
264	763241.17	1313048.29	данные отсутствуют	данные отсутствуют
265	763261.42	1313048.82	данные отсутствуют	данные отсутствуют
266	763272.03	1313061.6	данные отсутствуют	данные отсутствуют
Государственный регистратор				ФГИС ЕГРН
полное наименование должности			подпись	инициалы, фамилия

М.П.



<b>Земельный участок</b>			
(вид объекта недвижимости)			
Лист № ____ Раздела <b>4.2</b>	Всего листов раздела <b>4.2</b> : ____	Всего разделов: ____	Всего листов выписки: ____
<b>14.09.2021 № 99/2021/417323609</b>			
Кадастровый номер:		<b>02:17:000000:956</b>	

Номер точки	Координаты, м		Описание закрепления на местности	Средняя квадратическая погрешность определения координат характерных точек границы части земельного участка, м
	X	Y		
1	2	3	4	5
267	763286.77	1313070.98	данные отсутствуют	данные отсутствуют
268	763240.48	1313069.78	данные отсутствуют	данные отсутствуют
269	763075.41	1313063.49	данные отсутствуют	данные отсутствуют
270	762821.87	1313057.98	данные отсутствуют	данные отсутствуют
271	762652.32	1313051.27	данные отсутствуют	данные отсутствуют
272	762463.64	1313004.62	данные отсутствуют	данные отсутствуют
273	762381.03	1312962.05	данные отсутствуют	данные отсутствуют
274	762412.02	1312969.71	данные отсутствуют	данные отсутствуют
275	762383.63	1312963.86	данные отсутствуют	данные отсутствуют
275	762383.63	1312963.86	данные отсутствуют	данные отсутствуют
276	763777.97	1313308.41	данные отсутствуют	данные отсутствуют
277	763773.35	1313300.77	данные отсутствуют	данные отсутствуют
278	763759.44	1313292.92	данные отсутствуют	данные отсутствуют
279	763802.24	1313130.73	данные отсутствуют	данные отсутствуют
280	763804.11	1313123.51	данные отсутствуют	данные отсутствуют
281	763830.77	1313108.58	данные отсутствуют	данные отсутствуют
282	762287.35	1314429.27	данные отсутствуют	данные отсутствуют

Государственный регистратор		ФГИС ЕГРН
полное наименование должности	подпись	инициалы, фамилия

М.П.

<b>Земельный участок</b>			
(вид объекта недвижимости)			
Лист № ____ Раздела <b>4.2</b>	Всего листов раздела <b>4.2</b> : ____	Всего разделов: ____	Всего листов выписки: ____
<b>14.09.2021 № 99/2021/417323609</b>			
Кадастровый номер:		<b>02:17:000000:956</b>	

Номер точки	Координаты, м		Описание закрепления на местности	Средняя квадратическая погрешность определения координат характерных точек границы части земельного участка, м
	X	Y		
1	2	3	4	5
283	763064.09	1314675.38	данные отсутствуют	данные отсутствуют
284	763408.18	1314697.02	данные отсутствуют	данные отсутствуют
285	763413.19	1314703.34	данные отсутствуют	данные отсутствуют
286	763062.98	1314681.32	данные отсутствуют	данные отсутствуют
287	762281.73	1314433.78	данные отсутствуют	данные отсутствуют
288	760829.31	1313928.12	данные отсутствуют	данные отсутствуют
289	761142.47	1314066.51	данные отсутствуют	данные отсутствуют
290	762284.26	1314428.29	данные отсутствуют	данные отсутствуют
291	762278.64	1314432.8	данные отсутствуют	данные отсутствуют
292	761140.35	1314072.13	данные отсутствуют	данные отсутствуют
293	760799.11	1313921.33	данные отсутствуют	данные отсутствуют
294	764316.34	1313447.07	данные отсутствуют	данные отсутствуют
295	764693.7	1313561.3	данные отсутствуют	данные отсутствуют
296	764792.96	1313626.52	данные отсутствуют	данные отсутствуют
297	764791.82	1313630.57	данные отсутствуют	данные отсутствуют
298	764691.98	1313564.98	данные отсутствуют	данные отсутствуют
299	764313.67	1313450.44	данные отсутствуют	данные отсутствуют

Государственный регистратор		ФГИС ЕГРН
полное наименование должности	подпись	инициалы, фамилия

М.П.

<b>Земельный участок</b>			
(вид объекта недвижимости)			
Лист № ____ Раздела <b>4.2</b>	Всего листов раздела <b>4.2</b> : ____	Всего разделов: ____	Всего листов выписки: ____
<b>14.09.2021 № 99/2021/417323609</b>			
Кадастровый номер:		<b>02:17:000000:956</b>	

Номер точки	Координаты, м		Описание закрепления на местности	Средняя квадратическая погрешность определения координат характерных точек границы части земельного участка, м
	X	Y		
1	2	3	4	5
300	765019.28	1313761.8	данные отсутствуют	данные отсутствуют
301	765069.2	1314043.18	данные отсутствуют	данные отсутствуют
302	765486.26	1314389.04	данные отсутствуют	данные отсутствуют
303	765768.34	1314610.84	данные отсутствуют	данные отсутствуют
304	765812.14	1314650.2	данные отсутствуют	данные отсутствуют
305	765810.08	1314653.73	данные отсутствуют	данные отсутствуют
306	765765.78	1314613.92	данные отсутствуют	данные отсутствуют
307	765483.74	1314392.16	данные отсутствуют	данные отсутствуют
308	765065.52	1314045.34	данные отсутствуют	данные отсутствуют
309	765015.88	1313765.64	данные отсутствуют	данные отсутствуют
310	765013.43	1313765.52	данные отсутствуют	данные отсутствуют
311	765013.18	1313761.5	данные отсутствуют	данные отсутствуют
312	764289	1313439.26	данные отсутствуют	данные отсутствуют
313	764286.3	1313442.78	данные отсутствуют	данные отсутствуют
314	763785.17	1313336.06	данные отсутствуют	данные отсутствуют
315	763788.27	1313332.63	данные отсутствуют	данные отсутствуют
316	763717.46	1313313.91	данные отсутствуют	данные отсутствуют
Государственный регистратор				ФГИС ЕГРН
полное наименование должности			подпись	инициалы, фамилия

М.П.

Раздел 4.2

Выписка из Единого государственного реестра недвижимости об объекте недвижимости  
Сведения о частях земельного участка

<b>Земельный участок</b>			
(вид объекта недвижимости)			
Лист № ____ Раздела <b>4.2</b>	Всего листов раздела <b>4.2</b> : ____	Всего разделов: ____	Всего листов выписки: ____
<b>14.09.2021 № 99/2021/417323609</b>			
Кадастровый номер:		<b>02:17:000000:956</b>	

Номер точки	Координаты, м		Описание закрепления на местности	Средняя квадратическая погрешность определения координат характерных точек границы части земельного участка, м
	X	Y		
1	2	3	4	5
317	763720.38	1313314.78	данные отсутствуют	данные отсутствуют
318	763716.82	1313317.55	данные отсутствуют	данные отсутствуют
319	762338.53	1312885.14	данные отсутствуют	данные отсутствуют
320	762655.58	1313010.46	данные отсутствуют	данные отсутствуют
321	763093.12	1313163.16	данные отсутствуют	данные отсутствуют
322	763517	1313297.78	данные отсутствуют	данные отсутствуют
323	763517.57	1313302.16	данные отсутствуют	данные отсутствуют
324	763091.84	1313166.96	данные отсутствуют	данные отсутствуют
325	762654.18	1313014.22	данные отсутствуют	данные отсутствуют
326	762342.24	1312890.89	данные отсутствуют	данные отсутствуют
327	769560.23	1311778.52	данные отсутствуют	данные отсутствуют
328	769570.08	1311788.86	данные отсутствуют	данные отсутствуют
329	769571.42	1311793.86	данные отсутствуют	данные отсутствуют
330	769570.08	1311798.86	данные отсутствуют	данные отсутствуют
331	769557.57	1311811.17	данные отсутствуют	данные отсутствуют
332	769552.57	1311812.51	данные отсутствуют	данные отсутствуют
333	769547.57	1311811.17	данные отсутствуют	данные отсутствуют
Государственный регистратор				ФГИС ЕГРН
полное наименование должности			подпись	инициалы, фамилия

М.П.

<b>Земельный участок</b>			
(вид объекта недвижимости)			
Лист № ____ Раздела <b>4.2</b>	Всего листов раздела <b>4.2</b> : ____	Всего разделов: ____	Всего листов выписки: ____
<b>14.09.2021 № 99/2021/417323609</b>			
Кадастровый номер:		<b>02:17:000000:956</b>	

Номер точки	Координаты, м		Описание закрепления на местности	Средняя квадратическая погрешность определения координат характерных точек границы части земельного участка, м
	X	Y		
1	2	3	4	5
334	769537.48	1311800.79	данные отсутствуют	данные отсутствуют
335	769536.14	1311795.79	данные отсутствуют	данные отсутствуют
336	769537.48	1311790.79	данные отсутствуют	данные отсутствуют
337	769550.23	1311778.52	данные отсутствуют	данные отсутствуют
338	769555.23	1311777.18	данные отсутствуют	данные отсутствуют
339	769555.23	1311787.18	данные отсутствуют	данные отсутствуют
340	769546.14	1311795.79	данные отсутствуют	данные отсутствуют
341	769552.57	1311802.51	данные отсутствуют	данные отсутствуют
342	769561.42	1311793.86	данные отсутствуют	данные отсутствуют
343	766492.58	1315436.76	данные отсутствуют	данные отсутствуют
344	766782.06	1315709.49	данные отсутствуют	данные отсутствуют
345	767358	1316195.44	данные отсутствуют	данные отсутствуют
346	767711.96	1316378.42	данные отсутствуют	данные отсутствуют
347	767986.07	1316491.66	данные отсутствуют	данные отсутствуют
348	768535.75	1316671.64	данные отсутствуют	данные отсутствуют
349	768874.72	1316771.38	данные отсутствуют	данные отсутствуют
350	769439.14	1316942.36	данные отсутствуют	данные отсутствуют

Государственный регистратор		ФГИС ЕГРН
полное наименование должности	подпись	инициалы, фамилия

М.П.

<b>Земельный участок</b>			
(вид объекта недвижимости)			
Лист № ____ Раздела <b>4.2</b>	Всего листов раздела <b>4.2</b> : ____	Всего разделов: ____	Всего листов выписки: ____
<b>14.09.2021 № 99/2021/417323609</b>			
Кадастровый номер:		<b>02:17:000000:956</b>	

Номер точки	Координаты, м		Описание закрепления на местности	Средняя квадратическая погрешность определения координат характерных точек границы части земельного участка, м
	X	Y		
1	2	3	4	5
351	769438.48	1316948.79	данные отсутствуют	данные отсутствуют
352	769390.2	1316933.91	данные отсутствуют	данные отсутствуют
353	769285.13	1316902.38	данные отсутствуют	данные отсутствуют
354	769180.63	1316871.87	данные отсутствуют	данные отсутствуют
355	769106.27	1316848.94	данные отсутствуют	данные отсутствуют
356	769068.11	1316838.87	данные отсутствуют	данные отсутствуют
357	769007.66	1316820.78	данные отсутствуют	данные отсутствуют
358	768966.51	1316809.66	данные отсутствуют	данные отсутствуют
359	768893.52	1316787.18	данные отсутствуют	данные отсутствуют
360	768721.1	1316735.37	данные отсутствуют	данные отсутствуют
361	768634.23	1316710.55	данные отсутствуют	данные отсутствуют
362	768551.01	1316685.79	данные отсутствуют	данные отсутствуют
363	768451.84	1316656.46	данные отсутствуют	данные отсутствуют
364	768357.26	1316628.3	данные отсутствуют	данные отсутствуют
365	768160.93	1316570.4	данные отсутствуют	данные отсутствуют
366	768066.13	1316541.32	данные отсутствуют	данные отсутствуют
367	768001.17	1316519.85	данные отсутствуют	данные отсутствуют

Государственный регистратор		ФГИС ЕГРН
полное наименование должности	подпись	инициалы, фамилия

М.П.

<b>Земельный участок</b>			
(вид объекта недвижимости)			
Лист № ____ Раздела <b>4.2</b>	Всего листов раздела <b>4.2</b> : ____	Всего разделов: ____	Всего листов выписки: ____
<b>14.09.2021 № 99/2021/417323609</b>			
Кадастровый номер:		<b>02:17:000000:956</b>	

Номер точки	Координаты, м		Описание закрепления на местности	Средняя квадратическая погрешность определения координат характерных точек границы части земельного участка, м
	X	Y		
1	2	3	4	5
368	767974.64	1316510.14	данные отсутствуют	данные отсутствуют
369	767908.15	1316484.58	данные отсутствуют	данные отсутствуют
370	767844.93	1316457.66	данные отсутствуют	данные отсутствуют
371	767755.86	1316417.21	данные отсутствуют	данные отсутствуют
372	767698.7	1316389.6	данные отсутствуют	данные отсутствуют
373	767598.9	1316339.14	данные отсутствуют	данные отсутствуют
374	767462.23	1316269.13	данные отсутствуют	данные отсутствуют
375	767393.57	1316233.46	данные отсутствуют	данные отсутствуют
376	767357.67	1316214.35	данные отсутствуют	данные отсутствуют
377	767314.38	1316188.95	данные отсутствуют	данные отсутствуют
378	767275.12	1316159.02	данные отсутствуют	данные отсутствуют
379	767214.39	1316108.79	данные отсутствуют	данные отсутствуют
380	767175.59	1316075.76	данные отсутствуют	данные отсутствуют
381	767106.79	1316015.74	данные отсутствуют	данные отсутствуют
382	766948.6	1315877.16	данные отсутствуют	данные отсутствуют
383	766807.39	1315753.1	данные отсутствуют	данные отсутствуют
384	766705.94	1315662.7	данные отсутствуют	данные отсутствуют
Государственный регистратор				ФГИС ЕГРН
полное наименование должности			подпись	инициалы, фамилия

М.П.

Раздел 4.2

Выписка из Единого государственного реестра недвижимости об объекте недвижимости  
Сведения о частях земельного участка

<b>Земельный участок</b>			
(вид объекта недвижимости)			
Лист № ____ Раздела <b>4.2</b>	Всего листов раздела <b>4.2</b> : ____	Всего разделов: ____	Всего листов выписки: ____
<b>14.09.2021 № 99/2021/417323609</b>			
Кадастровый номер:		<b>02:17:000000:956</b>	

Номер точки	Координаты, м		Описание закрепления на местности	Средняя квадратическая погрешность определения координат характерных точек границы части земельного участка, м
	X	Y		
1	2	3	4	5
385	766655.64	1315614.26	данные отсутствуют	данные отсутствуют
386	766595.36	1315550.66	данные отсутствуют	данные отсутствуют
387	765033.53	1314009.81	данные отсутствуют	данные отсутствуют
388	765154.42	1314104.34	данные отсутствуют	данные отсутствуют
389	765337.96	1314251.22	данные отсутствуют	данные отсутствуют
390	765444.88	1314337.82	данные отсутствуют	данные отсутствуют
391	765541.68	1314415.52	данные отсутствуют	данные отсутствуют
392	765694.67	1314536.81	данные отсутствуют	данные отсутствуют
393	765765.17	1314592.1	данные отсутствуют	данные отсутствуют
394	765819.62	1314637.39	данные отсутствуют	данные отсутствуют
395	765794.15	1314681.03	данные отсутствуют	данные отсутствуют
396	765789	1314676.95	данные отсутствуют	данные отсутствуют
397	765663.71	1314576.07	данные отсутствуют	данные отсутствуют
398	765510.49	1314454.6	данные отсутствуют	данные отсутствуют
399	765413.5	1314376.75	данные отсутствуют	данные отсутствуют
400	765306.6	1314290.17	данные отсутствуют	данные отсутствуют
401	765123.4	1314143.55	данные отсутствуют	данные отсутствуют
Государственный регистратор				ФГИС ЕГРН
полное наименование должности			подпись	инициалы, фамилия

М.П.

<b>Земельный участок</b>			
(вид объекта недвижимости)			
Лист № ____ Раздела <b>4.2</b>	Всего листов раздела <b>4.2</b> : ____	Всего разделов: ____	Всего листов выписки: ____
<b>14.09.2021 № 99/2021/417323609</b>			
Кадастровый номер:		<b>02:17:000000:956</b>	

Номер точки	Координаты, м		Описание закрепления на местности	Средняя квадратическая погрешность определения координат характерных точек границы части земельного участка, м
	X	Y		
1	2	3	4	5
402	765023.95	1314065.79	данные отсутствуют	данные отсутствуют
403	765024.95	1314059.81	данные отсутствуют	данные отсутствуют
404	765025.52	1314049.15	данные отсутствуют	данные отсутствуют
405	765024.18	1314002.29	данные отсутствуют	данные отсутствуют
406	764320.99	1313441.19	данные отсутствуют	данные отсутствуют
407	764356.15	1313467.37	данные отсутствуют	данные отсутствуют
408	764387.71	1313493.72	данные отсутствуют	данные отсутствуют
409	764470.4	1313559.41	данные отсутствуют	данные отсутствуют
410	764539.13	1313615.03	данные отсутствуют	данные отсутствуют
411	764511.49	1313654.73	данные отсутствуют	данные отсутствуют
412	763774.64	1313347.72	данные отсутствуют	данные отсутствуют
413	763801.48	1313352.77	данные отсутствуют	данные отсутствуют
414	763856.03	1313359.68	данные отсутствуют	данные отсутствуют
415	763889.13	1313362.57	данные отсутствуют	данные отсутствуют
416	763930.53	1313368.3	данные отсутствуют	данные отсутствуют
417	764109.17	1313389.38	данные отсутствуют	данные отсутствуют
418	764191.89	1313400.32	данные отсутствуют	данные отсутствуют

Государственный регистратор		ФГИС ЕГРН
полное наименование должности	подпись	инициалы, фамилия

М.П.

<b>Земельный участок</b>			
(вид объекта недвижимости)			
Лист № ____ Раздела <b>4.2</b>	Всего листов раздела <b>4.2</b> : ____	Всего разделов: ____	Всего листов выписки: ____
<b>14.09.2021 № 99/2021/417323609</b>			
Кадастровый номер:		<b>02:17:000000:956</b>	

Номер точки	Координаты, м		Описание закрепления на местности	Средняя квадратическая погрешность определения координат характерных точек границы части земельного участка, м
	X	Y		
1	2	3	4	5
419	764249.71	1313408.38	данные отсутствуют	данные отсутствуют
420	764274.85	1313414.8	данные отсутствуют	данные отсутствуют
421	764298.01	1313427.53	данные отсутствуют	данные отсутствуют
422	764254.88	1313460.5	данные отсутствуют	данные отсутствуют
423	764239.5	1313456.75	данные отсутствуют	данные отсутствуют
424	764106.5	1313439.08	данные отсутствуют	данные отсутствуют
425	762346.96	1312924.09	данные отсутствуют	данные отсутствуют
426	762446.94	1312947.1	данные отсутствуют	данные отсутствуют
427	762493.78	1312964.73	данные отсутствуют	данные отсутствуют
428	762579.93	1312984.54	данные отсутствуют	данные отсутствуют
429	762660.12	1313005.11	данные отсутствуют	данные отсутствуют
430	762781.87	1313037.12	данные отсутствуют	данные отсутствуют
431	762812.6	1313045.33	данные отсутствуют	данные отсутствуют
432	762872.62	1313066.86	данные отсутствуют	данные отсутствуют
433	763001.27	1313115.75	данные отсутствуют	данные отсутствуют
434	763026.77	1313125.91	данные отсутствуют	данные отсутствуют
435	763176.72	1313184.52	данные отсутствуют	данные отсутствуют

Государственный регистратор		ФГИС ЕГРН
полное наименование должности	подпись	инициалы, фамилия

М.П.

<b>Земельный участок</b>			
(вид объекта недвижимости)			
Лист № ____ Раздела <b>4.2</b>	Всего листов раздела <b>4.2</b> : ____	Всего разделов: ____	Всего листов выписки: ____
<b>14.09.2021 № 99/2021/417323609</b>			
Кадастровый номер:		<b>02:17:000000:956</b>	

Номер точки	Координаты, м		Описание закрепления на местности	Средняя квадратическая погрешность определения координат характерных точек границы части земельного участка, м
	X	Y		
1	2	3	4	5
436	763249.23	1313211.56	данные отсутствуют	данные отсутствуют
437	763371.14	1313259.11	данные отсутствуют	данные отсутствуют
438	763456.79	1313292.9	данные отсутствуют	данные отсутствуют
439	763510.84	1313310.51	данные отсутствуют	данные отсутствуют
440	763518.89	1313312.17	данные отсутствуют	данные отсутствуют
441	763521.2	1313329.73	данные отсутствуют	данные отсутствуют
442	763493.95	1313357.6	данные отсутствуют	данные отсутствуют
443	763439.85	1313339.97	данные отсутствуют	данные отсутствуют
444	763352.88	1313305.66	данные отсутствуют	данные отсутствуют
445	763231.41	1313258.28	данные отсутствуют	данные отсутствуют
446	763158.88	1313231.23	данные отсутствуют	данные отсутствуют
447	763008.4	1313172.42	данные отсутствуют	данные отсутствуют
448	762983.13	1313162.34	данные отсутствуют	данные отсутствуют
449	762855.3	1313113.77	данные отсутствуют	данные отсутствуют
450	762797.68	1313093.1	данные отсутствуют	данные отсутствуют
451	762769.06	1313085.45	данные отсутствуют	данные отсутствуют
452	762647.55	1313053.5	данные отсутствуют	данные отсутствуют
Государственный регистратор				ФГИС ЕГРН
полное наименование должности			подпись	инициалы, фамилия

М.П.

Раздел 4.2

Выписка из Единого государственного реестра недвижимости об объекте недвижимости  
Сведения о частях земельного участка

<b>Земельный участок</b>			
(вид объекта недвижимости)			
Лист № ____ Раздела <b>4.2</b>	Всего листов раздела <b>4.2</b> : ____	Всего разделов: ____	Всего листов выписки: ____
<b>14.09.2021 № 99/2021/417323609</b>			
Кадастровый номер:		<b>02:17:000000:956</b>	

Номер точки	Координаты, м		Описание закрепления на местности	Средняя квадратическая погрешность определения координат характерных точек границы части земельного участка, м
	X	Y		
1	2	3	4	5
453	762568.12	1313033.13	данные отсутствуют	данные отсутствуют
454	762479.3	1313012.71	данные отсутствуют	данные отсутствуют
455	762476.06	1313011.49	данные отсутствуют	данные отсутствуют
456	762464.09	1313005.92	данные отсутствуют	данные отсутствуют
457	762454.58	1312978.49	данные отсутствуют	данные отсутствуют
458	762336.82	1312931.31	данные отсутствуют	данные отсутствуют
459	770543.77	1315633.64	данные отсутствуют	данные отсутствуют
460	770511.82	1315588.59	данные отсутствуют	данные отсутствуют
461	770501.56	1315577.67	данные отсутствуют	данные отсутствуют
462	770516.48	1315590.01	данные отсутствуют	данные отсутствуют
463	770527.25	1315602.53	данные отсутствуют	данные отсутствуют
464	770536.44	1315616.72	данные отсутствуют	данные отсутствуют
465	770543.27	1315631.76	данные отсутствуют	данные отсутствуют
466	770288.71	1315391.69	данные отсутствуют	данные отсутствуют
467	770249.35	1315345.61	данные отсутствуют	данные отсутствуют
468	770247.91	1315319.62	данные отсутствуют	данные отсутствуют
469	770252.97	1315324.04	данные отсутствуют	данные отсутствуют
Государственный регистратор				ФГИС ЕГРН
полное наименование должности			подпись	инициалы, фамилия

М.П.

<b>Земельный участок</b>			
(вид объекта недвижимости)			
Лист № ____ Раздела <b>4.2</b>	Всего листов раздела <b>4.2</b> : ____	Всего разделов: ____	Всего листов выписки: ____
<b>14.09.2021 № 99/2021/417323609</b>			
Кадастровый номер:		<b>02:17:000000:956</b>	

Номер точки	Координаты, м		Описание закрепления на местности	Средняя квадратическая погрешность определения координат характерных точек границы части земельного участка, м
	X	Y		
1	2	3	4	5
470	770268.56	1315342.97	данные отсутствуют	данные отсутствуют
471	770277.39	1315356.92	данные отсутствуют	данные отсутствуют
472	770283.81	1315372.14	данные отсутствуют	данные отсутствуют
473	770287.63	1315388.21	данные отсутствуют	данные отсутствуют
474	770119.78	1315235.17	данные отсутствуют	данные отсутствуют
475	770091.87	1315234.62	данные отсутствуют	данные отсутствуют
476	769941.88	1315128.13	данные отсутствуют	данные отсутствуют
476	769941.88	1315128.13	данные отсутствуют	данные отсутствуют
477	769849.96	1315035.03	данные отсутствуют	данные отсутствуют
478	769864.67	1315036.86	данные отсутствуют	данные отсутствуют
479	769884.16	1315036.91	данные отсутствуют	данные отсутствуют
480	769900.63	1315038.17	данные отсутствуют	данные отсутствуют
481	769916.67	1315042.13	данные отсутствуют	данные отсутствуют
482	769939.52	1315044.62	данные отсутствуют	данные отсутствуют
483	769956.01	1315045.4	данные отсутствуют	данные отсутствуют
484	769972.16	1315048.89	данные отсутствуют	данные отсутствуют
485	769992.22	1315057.16	данные отсутствуют	данные отсутствуют
Государственный регистратор				ФГИС ЕГРН
полное наименование должности			подпись	инициалы, фамилия

М.П.

<b>Земельный участок</b>			
(вид объекта недвижимости)			
Лист № ____ Раздела <b>4.2</b>	Всего листов раздела <b>4.2</b> : ____	Всего разделов: ____	Всего листов выписки: ____
<b>14.09.2021 № 99/2021/417323609</b>			
Кадастровый номер:		<b>02:17:000000:956</b>	

Номер точки	Координаты, м		Описание закрепления на местности	Средняя квадратическая погрешность определения координат характерных точек границы части земельного участка, м
	X	Y		
1	2	3	4	5
486	770006.55	1315065.36	данные отсутствуют	данные отсутствуют
487	770021.33	1315077.23	данные отсутствуют	данные отсутствуют
488	770032.07	1315087.86	данные отсутствуют	данные отсутствуют
489	770044.66	1315100.55	данные отсутствуют	данные отсутствуют
490	770057.74	1315110.63	данные отсутствуют	данные отсутствуют
491	770068.98	1315122.72	данные отсутствуют	данные отсутствуют
492	770084.73	1315144.88	данные отсутствуют	данные отсутствуют
493	770093.32	1315158.99	данные отсутствуют	данные отсутствуют
494	770100.5	1315175.13	данные отсутствуют	данные отсутствуют
495	770104.91	1315191.04	данные отсутствуют	данные отсутствуют
496	770107.64	1315207.18	данные отсутствуют	данные отсутствуют
497	770116.23	1315224.69	данные отсутствуют	данные отсутствуют
498	769535.42	1314771.17	данные отсутствуют	данные отсутствуют
499	769455.09	1314691.78	данные отсутствуют	данные отсутствуют
500	769464.81	1314695.12	данные отсутствуют	данные отсутствуют
501	769480	1314701.61	данные отсутствуют	данные отсутствуют
502	769495.16	1314710.54	данные отсутствуют	данные отсутствуют
Государственный регистратор				ФГИС ЕГРН
полное наименование должности			подпись	инициалы, фамилия

М.П.

<b>Земельный участок</b>			
(вид объекта недвижимости)			
Лист № ____ Раздела <b>4.2</b>	Всего листов раздела <b>4.2</b> : ____	Всего разделов: ____	Всего листов выписки: ____
<b>14.09.2021 № 99/2021/417323609</b>			
Кадастровый номер:		<b>02:17:000000:956</b>	

Номер точки	Координаты, м		Описание закрепления на местности	Средняя квадратическая погрешность определения координат характерных точек границы части земельного участка, м
	X	Y		
1	2	3	4	5
503	769513.26	1314720.75	данные отсутствуют	данные отсутствуют
504	769527.2	1314729.61	данные отсутствуют	данные отсутствуют
505	769539.49	1314740.65	данные отсутствуют	данные отсутствуют
506	769551.98	1314754.63	данные отсутствуют	данные отсутствуют
507	769561.05	1314768.44	данные отсутствуют	данные отсутствуют
508	769569.11	1314783.62	данные отсутствуют	данные отсутствуют
509	769575.73	1314788.78	данные отсутствуют	данные отсутствуют
510	766469.1	1309765.02	данные отсутствуют	данные отсутствуют
511	766484.63	1309782.67	данные отсутствуют	данные отсутствуют
511	766484.63	1309782.67	данные отсутствуют	данные отсутствуют
512	766519.64	1309859.69	данные отсутствуют	данные отсутствуют
512	766519.64	1309859.69	данные отсутствуют	данные отсутствуют
513	766603.66	1309957.72	данные отсутствуют	данные отсутствуют
514	766568.65	1309964.72	данные отсутствуют	данные отсутствуют
515	766543.83	1309945.74	данные отсутствуют	данные отсутствуют
516	766540.92	1309942.63	данные отсутствуют	данные отсутствуют
Государственный регистратор				ФГИС ЕГРН
полное наименование должности			подпись	инициалы, фамилия

М.П.

Раздел 4.2

Выписка из Единого государственного реестра недвижимости об объекте недвижимости  
Сведения о частях земельного участка

<b>Земельный участок</b>			
(вид объекта недвижимости)			
Лист № ____ Раздела <b>4.2</b>	Всего листов раздела <b>4.2</b> : ____	Всего разделов: ____	Всего листов выписки: ____
<b>14.09.2021 № 99/2021/417323609</b>			
Кадастровый номер:		<b>02:17:000000:956</b>	

Номер точки	Координаты, м		Описание закрепления на местности	Средняя квадратическая погрешность определения координат характерных точек границы части земельного участка, м
	X	Y		
1	2	3	4	5
517	766531	1309929.42	данные отсутствуют	данные отсутствуют
518	766523.39	1309914.76	данные отсутствуют	данные отсутствуют
519	766512.77	1309893.78	данные отсутствуют	данные отсутствуют
520	766502.62	1309880.75	данные отсутствуют	данные отсутствуют
521	766494.01	1309865.79	данные отсутствуют	данные отсутствуют
522	766483.26	1309853.26	данные отсутствуют	данные отсутствуют
523	766474.71	1309839.13	данные отсутствуют	данные отсутствуют
524	766468.61	1309823.78	данные отсутствуют	данные отсутствуют
525	766465.12	1309807.64	данные отсутствуют	данные отсутствуют
526	766464.33	1309791.14	данные отсутствуют	данные отсутствуют
527	766466.27	1309774.74	данные отсутствуют	данные отсутствуют
528	766311.18	1309600.16	данные отсутствуют	данные отсутствуют
529	766330.59	1309607.63	данные отсутствуют	данные отсутствуют
530	766455.33	1309749.38	данные отсутствуют	данные отсутствуют
531	766444.2	1309751.83	данные отсутствуют	данные отсутствуют
532	766427.7	1309752.67	данные отсутствуют	данные отсутствуют
533	766411.3	1309750.79	данные отсутствуют	данные отсутствуют
Государственный регистратор				ФГИС ЕГРН
полное наименование должности			подпись	инициалы, фамилия

М.П.



<b>Земельный участок</b>			
(вид объекта недвижимости)			
Лист № ____ Раздела <b>4.2</b>	Всего листов раздела <b>4.2</b> : ____	Всего разделов: ____	Всего листов выписки: ____
<b>14.09.2021 № 99/2021/417323609</b>			
Кадастровый номер:		<b>02:17:000000:956</b>	

Номер точки	Координаты, м		Описание закрепления на местности	Средняя квадратическая погрешность определения координат характерных точек границы части земельного участка, м
	X	Y		
1	2	3	4	5
534	766395.42	1309746.23	данные отсутствуют	данные отсутствуют
535	766380.51	1309739.12	данные отсутствуют	данные отсутствуют
536	766366.98	1309729.66	данные отсутствуют	данные отсутствуют
537	766355.19	1309718.09	данные отсутствуют	данные отсутствуют
538	766344.51	1309704.69	данные отсутствуют	данные отсутствуют
539	766332.96	1309685.34	данные отсутствуют	данные отсутствуют
540	766327.02	1309669.93	данные отсутствуют	данные отсутствуют
541	766323.7	1309653.75	данные отсутствуют	данные отсутствуют
542	766318.8	1309634.68	данные отсутствуют	данные отсутствуют
543	766315.58	1309618.48	данные отсутствуют	данные отсутствуют
544	767612.53	1310607.89	данные отсутствуют	данные отсутствуют
545	767635.53	1310589.49	данные отсутствуют	данные отсутствуют
546	767639.03	1310550.9	данные отсутствуют	данные отсутствуют
546	767639.03	1310550.9	данные отсутствуют	данные отсутствуют
547	767696.92	1310554.41	данные отсутствуют	данные отсутствуют
547	767696.92	1310554.41	данные отсутствуют	данные отсутствуют
548	767750.42	1310584.23	данные отсутствуют	данные отсутствуют

Государственный регистратор		ФГИС ЕГРН
полное наименование должности	подпись	инициалы, фамилия

М.П.

<b>Земельный участок</b>			
(вид объекта недвижимости)			
Лист № ____ Раздела <b>4.2</b>	Всего листов раздела <b>4.2</b> : ____	Всего разделов: ____	Всего листов выписки: ____
<b>14.09.2021 № 99/2021/417323609</b>			
Кадастровый номер:		<b>02:17:000000:956</b>	

Номер точки	Координаты, м		Описание закрепления на местности	Средняя квадратическая погрешность определения координат характерных точек границы части земельного участка, м
	X	Y		
1	2	3	4	5
548	767750.42	1310584.23	данные отсутствуют	данные отсутствуют
549	767799.53	1310629.83	данные отсутствуют	данные отсутствуют
549	767799.53	1310629.83	данные отсутствуют	данные отсутствуют
550	767819.7	1310689.47	данные отсутствуют	данные отсутствуют
550	767819.7	1310689.47	данные отсутствуют	данные отсутствуют
551	767866.19	1310718.41	данные отсутствуют	данные отсутствуют
551	767866.19	1310718.41	данные отсутствуют	данные отсутствуют
552	767911.79	1310732.45	данные отсутствуют	данные отсутствуют
552	767911.79	1310732.45	данные отсутствуют	данные отсутствуют
553	767894.25	1310765.77	данные отсутствуют	данные отсутствуют
553	767894.25	1310765.77	данные отсутствуют	данные отсутствуют
554	767856.54	1310739.46	данные отсутствуют	данные отсутствуют
554	767856.54	1310739.46	данные отсутствуют	данные отсутствуют
555	767770.59	1310729.82	данные отсутствуют	данные отсутствуют
556	767747.81	1310725.88	данные отсутствуют	данные отсутствуют
557	767739.35	1310715.97	данные отсутствуют	данные отсутствуют
558	767730.84	1310701.81	данные отсутствуют	данные отсутствуют

Государственный регистратор		ФГИС ЕГРН
полное наименование должности	подпись	инициалы, фамилия

М.П.

<b>Земельный участок</b>			
(вид объекта недвижимости)			
Лист № ____ Раздела <b>4.2</b>	Всего листов раздела <b>4.2</b> : ____	Всего разделов: ____	Всего листов выписки: ____
<b>14.09.2021 № 99/2021/417323609</b>			
Кадастровый номер:		<b>02:17:000000:956</b>	

Номер точки	Координаты, м		Описание закрепления на местности	Средняя квадратическая погрешность определения координат характерных точек границы части земельного участка, м
	X	Y		
1	2	3	4	5
559	767724.77	1310686.45	данные отсутствуют	данные отсутствуют
560	767719.23	1310672.5	данные отсутствуют	данные отсутствуют
561	767697.59	1310641.91	данные отсутствуют	данные отсутствуют
562	767684.52	1310630.52	данные отсутствуют	данные отсутствуют
563	767667.84	1310614.52	данные отсутствуют	данные отсутствуют
564	767625.27	1310609.33	данные отсутствуют	данные отсутствуют
565	767423.96	1310456.27	данные отсутствуют	данные отсутствуют
566	767485.55	1310465.83	данные отсутствуют	данные отсутствуют
567	767482.04	1310491.26	данные отсутствуют	данные отсутствуют
568	767560.1	1310516.7	данные отсутствуют	данные отсутствуют
568	767560.1	1310516.7	данные отсутствуют	данные отсутствуют
569	767592.55	1310532.48	данные отсутствуют	данные отсутствуют
569	767592.55	1310532.48	данные отсутствуют	данные отсутствуют
570	767599.25	1310604.73	данные отсутствуют	данные отсутствуют
571	767592.97	1310602.94	данные отсутствуют	данные отсутствуют
572	767578.42	1310597.36	данные отсутствуют	данные отсутствуют
573	767556.48	1310590.3	данные отсутствуют	данные отсутствуют
Государственный регистратор				ФГИС ЕГРН
полное наименование должности			подпись	инициалы, фамилия

М.П.

Раздел 4.2

Выписка из Единого государственного реестра недвижимости об объекте недвижимости  
Сведения о частях земельного участка

<b>Земельный участок</b>			
(вид объекта недвижимости)			
Лист № ____ Раздела <b>4.2</b>	Всего листов раздела <b>4.2</b> : ____	Всего разделов: ____	Всего листов выписки: ____
<b>14.09.2021 № 99/2021/417323609</b>			
Кадастровый номер:		<b>02:17:000000:956</b>	

Номер точки	Координаты, м		Описание закрепления на местности	Средняя квадратическая погрешность определения координат характерных точек границы части земельного участка, м
	X	Y		
1	2	3	4	5
574	767539.05	1310582.17	данные отсутствуют	данные отсутствуют
575	767525.05	1310573.4	данные отсутствуют	данные отсутствуют
576	767506.56	1310559.44	данные отсутствуют	данные отсутствуют
577	767492.73	1310550.4	данные отсутствуют	данные отсутствуют
578	767480.58	1310539.22	данные отсутствуют	данные отсутствуют
579	767470.43	1310526.19	данные отсутствуют	данные отсутствуют
580	767460.17	1310508.41	данные отсутствуют	данные отсутствуют
581	767453.27	1310493.41	данные отсутствуют	данные отсутствуют
582	767448.94	1310477.47	данные отсутствуют	данные отсутствуют
583	767427.04	1310459.03	данные отсутствуют	данные отсутствуют
584	766871.53	1310179.82	данные отсутствуют	данные отсутствуют
585	766880.4	1310154.48	данные отсутствуют	данные отсутствуют
586	766894.43	1310119.4	данные отсутствуют	данные отсутствуют
586	766894.43	1310119.4	данные отсутствуют	данные отсутствуют
587	766920.74	1310120.28	данные отсутствуют	данные отсутствуют
587	766920.74	1310120.28	данные отсутствуют	данные отсутствуют
588	766941.79	1310135.19	данные отсутствуют	данные отсутствуют
Государственный регистратор				ФГИС ЕГРН
полное наименование должности			подпись	инициалы, фамилия

М.П.

Земельный участок				
(вид объекта недвижимости)				
Лист № ____ Раздела <u>4.2</u>		Всего листов раздела <u>4.2</u> : ____		Всего разделов: ____
14.09.2021 № 99/2021/417323609				
Кадастровый номер:			02:17:000000:956	
Номер точки	Координаты, м		Описание закрепления на местности	Средняя квадратическая погрешность определения координат характерных точек границы части земельного участка, м
	X	Y		
1	2	3	4	5
588	766941.79	1310135.19	данные отсутствуют	данные отсутствуют
589	766963.72	1310148.34	данные отсутствуют	данные отсутствуют
589	766963.72	1310148.34	данные отсутствуют	данные отсутствуют
590	766971.61	1310175.53	данные отсутствуют	данные отсутствуют
590	766971.61	1310175.53	данные отсутствуют	данные отсутствуют
591	766980.38	1310202.72	данные отсутствуют	данные отсутствуют
592	767043.53	1310230.78	данные отсутствуют	данные отсутствуют
593	767051.42	1310209.73	данные отсутствуют	данные отсутствуют
593	767051.42	1310209.73	данные отсутствуют	данные отсутствуют
594	767076.85	1310166.76	данные отсутствуют	данные отсутствуют
594	767076.85	1310166.76	данные отсутствуют	данные отсутствуют
595	767077.13	1310166.82	данные отсутствуют	данные отсутствуют
595	767077.13	1310166.82	данные отсутствуют	данные отсутствуют
596	767097.12	1310178.54	данные отсутствуют	данные отсутствуют
596	767097.12	1310178.54	данные отсутствуют	данные отсутствуют
597	767108.51	1310182.83	данные отсутствуют	данные отсутствуют
597	767108.51	1310182.83	данные отсутствуют	данные отсутствуют
Государственный регистратор				ФГИС ЕГРН
полное наименование должности			подпись	инициалы, фамилия

М.П.

Раздел 4.2

Выписка из Единого государственного реестра недвижимости об объекте недвижимости  
Сведения о частях земельного участка

Земельный участок				
(вид объекта недвижимости)				
Лист № ____ Раздела <u>4.2</u>		Всего листов раздела <u>4.2</u> : ____		Всего разделов: ____
14.09.2021 № 99/2021/417323609				
Кадастровый номер:			02:17:000000:956	
Номер точки	Координаты, м		Описание закрепления на местности	Средняя квадратическая погрешность определения координат характерных точек границы части земельного участка, м
	X	Y		
1	2	3	4	5
598	767127.72	1310225.52	данные отсутствуют	данные отсутствуют
598	767127.72	1310225.52	данные отсутствуют	данные отсутствуют
599	767194.38	1310286.04	данные отсутствуют	данные отсутствуют
600	767236.47	1310303.58	данные отсутствуют	данные отсутствуют
601	767308.39	1310322.87	данные отсутствуют	данные отсутствуют
601	767308.39	1310322.87	данные отсутствуют	данные отсутствуют
602	767377.68	1310345.68	данные отсутствуют	данные отсутствуют
602	767377.68	1310345.68	данные отсутствуют	данные отсутствуют
603	767453.77	1310354.39	данные отсутствуют	данные отсутствуют
603	767453.77	1310354.39	данные отсутствуют	данные отсутствуют
604	767459.25	1310358.71	данные отсутствуют	данные отсутствуют
604	767459.25	1310358.71	данные отсутствуют	данные отсутствуют
605	767461.4	1310359.87	данные отсутствуют	данные отсутствуют
605	767461.4	1310359.87	данные отсутствуют	данные отсутствуют
606	767454.86	1310422.85	данные отсутствуют	данные отсутствуют
607	767341.72	1310397.42	данные отсутствуют	данные отсутствуют
608	767336.15	1310402.93	данные отсутствуют	данные отсутствуют
Государственный регистратор				ФГИС ЕГРН
полное наименование должности			подпись	инициалы, фамилия

М.П.

<b>Земельный участок</b>			
(вид объекта недвижимости)			
Лист № ____ Раздела <b>4.2</b>	Всего листов раздела <b>4.2</b> : ____	Всего разделов: ____	Всего листов выписки: ____
<b>14.09.2021 № 99/2021/417323609</b>			
Кадастровый номер:		<b>02:17:000000:956</b>	

Номер точки	Координаты, м		Описание закрепления на местности	Средняя квадратическая погрешность определения координат характерных точек границы части земельного участка, м
	X	Y		
1	2	3	4	5
609	767328.63	1310402.32	данные отсутствуют	данные отсутствуют
610	767312.44	1310402	данные отсутствуют	данные отсутствуют
611	767295.98	1310400.59	данные отсутствуют	данные отсутствуют
612	767279.98	1310396.48	данные отсутствуют	данные отсутствуют
613	767264.88	1310389.8	данные отсутствуют	данные отсутствуют
614	767251.08	1310380.73	данные отсутствуют	данные отсутствуют
615	767237.64	1310368.39	данные отсутствуют	данные отсутствуют
616	767226.88	1310355.86	данные отсутствуют	данные отсутствуют
617	767218.32	1310341.73	данные отсутствуют	данные отсутствуют
618	767201.1	1310333.24	данные отсутствуют	данные отсутствуют
619	767182.02	1310333.82	данные отсутствуют	данные отсутствуют
620	767166.04	1310331.76	данные отсутствуют	данные отсутствуют
621	767147.4	1310327.45	данные отсутствуют	данные отсутствуют
622	767132.03	1310321.4	данные отсутствуют	данные отсутствуют
623	767109.58	1310307.36	данные отсутствуют	данные отсутствуют
624	767096.71	1310297.01	данные отсутствуют	данные отсутствуют
625	767085.72	1310284.69	данные отсутствуют	данные отсутствуют
Государственный регистратор				ФГИС ЕГРН
полное наименование должности			подпись	инициалы, фамилия

М.П.

Раздел 4.2

Выписка из Единого государственного реестра недвижимости об объекте недвижимости  
Сведения о частях земельного участка

<b>Земельный участок</b>			
(вид объекта недвижимости)			
Лист № ____ Раздела <b>4.2</b>	Всего листов раздела <b>4.2</b> : ____	Всего разделов: ____	Всего листов выписки: ____
<b>14.09.2021 № 99/2021/417323609</b>			
Кадастровый номер:		<b>02:17:000000:956</b>	

Номер точки	Координаты, м		Описание закрепления на местности	Средняя квадратическая погрешность определения координат характерных точек границы части земельного участка, м
	X	Y		
1	2	3	4	5
626	767061.86	1310272.12	данные отсутствуют	данные отсутствуют
627	767046.55	1310264.81	данные отсутствуют	данные отсутствуют
628	767029.46	1310258.48	данные отсутствуют	данные отсутствуют
629	767013.59	1310253.91	данные отсутствуют	данные отсутствуют
630	766984.1	1310238.71	данные отсутствуют	данные отсутствуют
631	766965.83	1310234.64	данные отсутствуют	данные отсутствуют
632	766951.23	1310230.56	данные отсутствуют	данные отсутствуют
633	766935.74	1310224.82	данные отсутствуют	данные отсутствуют
634	766910.04	1310209.41	данные отсутствуют	данные отсутствуют
635	766894.78	1310197.43	данные отсутствуют	данные отсутствуют
636	766878.41	1310181.77	данные отсутствуют	данные отсутствуют
637	766757.64	1310107.09	данные отсутствуют	данные отсутствуют
638	766764.63	1310108.88	данные отсутствуют	данные отсутствуют
639	766772.52	1310086.95	данные отсутствуют	данные отсутствуют
640	766790.06	1310071.16	данные отсутствуют	данные отсутствуют
641	766806.73	1310058.01	данные отсутствуют	данные отсутствуют
641	766806.73	1310058.01	данные отсутствуют	данные отсутствуют
Государственный регистратор				ФГИС ЕГРН
полное наименование должности			подпись	инициалы, фамилия

М.П.

<b>Земельный участок</b>			
(вид объекта недвижимости)			
Лист № ____ Раздела <b>4.2</b>	Всего листов раздела <b>4.2</b> : ____	Всего разделов: ____	Всего листов выписки: ____
<b>14.09.2021 № 99/2021/417323609</b>			
Кадастровый номер:		<b>02:17:000000:956</b>	

Номер точки	Координаты, м		Описание закрепления на местности	Средняя квадратическая погрешность определения координат характерных точек границы части земельного участка, м
	X	Y		
1	2	3	4	5
642	766822.51	1310064.15	данные отсутствуют	данные отсутствуют
642	766822.51	1310064.15	данные отсутствуют	данные отсутствуют
643	766822.51	1310106.24	данные отсутствуют	данные отсутствуют
643	766822.51	1310106.24	данные отсутствуют	данные отсутствуют
644	766792.47	1310149.28	данные отсутствуют	данные отсутствуют
645	766792.27	1310149.14	данные отсутствуют	данные отсутствуют
646	766779.75	1310138.37	данные отсутствуют	данные отсутствуют
647	766769.18	1310125.68	данные отсутствуют	данные отсутствуют
648	766759.91	1310109.93	данные отсутствуют	данные отсутствуют
649	767459.4	1310355.04	данные отсутствуют	данные отсутствуют
649	767459.4	1310355.04	данные отсутствуют	данные отсутствуют
650	767461.87	1310355.32	данные отсутствуют	данные отсутствуют
650	767461.87	1310355.32	данные отсутствуют	данные отсутствуют
651	767461.73	1310356.64	данные отсутствуют	данные отсутствуют
651	767461.73	1310356.64	данные отсутствуют	данные отсутствуют
652	767460.79	1310356.13	данные отсутствуют	данные отсутствуют
652	767460.79	1310356.13	данные отсутствуют	данные отсутствуют

Государственный регистратор		ФГИС ЕГРН
полное наименование должности	подпись	инициалы, фамилия

М.П.

<b>Земельный участок</b>			
(вид объекта недвижимости)			
Лист № ____ Раздела <b>4.2</b>	Всего листов раздела <b>4.2</b> : ____	Всего разделов: ____	Всего листов выписки: ____
<b>14.09.2021 № 99/2021/417323609</b>			
Кадастровый номер:		<b>02:17:000000:956</b>	

Номер точки	Координаты, м		Описание закрепления на местности	Средняя квадратическая погрешность определения координат характерных точек границы части земельного участка, м
	X	Y		
1	2	3	4	5
653	767086.64	1310168.97	данные отсутствуют	данные отсутствуют
653	767086.64	1310168.97	данные отсутствуют	данные отсутствуют
654	767104.04	1310172.9	данные отсутствуют	данные отсутствуют
654	767104.04	1310172.9	данные отсутствуют	данные отсутствуют
655	767106.78	1310178.99	данные отсутствуют	данные отсутствуют
655	767106.78	1310178.99	данные отсутствуют	данные отсутствуют
656	767098.3	1310175.78	данные отсутствуют	данные отсутствуют
656	767098.3	1310175.78	данные отсутствуют	данные отсутствуют
657	770056.54	1315209.54	данные отсутствуют	данные отсутствуют
658	769905.66	1315091.45	данные отсутствуют	данные отсутствуют
659	769915.59	1315095.55	данные отсутствуют	данные отсутствуют
660	769929.08	1315096.56	данные отсутствуют	данные отсутствуют
661	769941.29	1315094.59	данные отсутствуют	данные отсутствуют
662	769953.61	1315095.69	данные отсутствуют	данные отсутствуют
663	769964.24	1315099.27	данные отсутствуют	данные отсутствуют
664	769974.71	1315104.35	данные отсутствуют	данные отсутствуют
665	769988.97	1315115.35	данные отсутствуют	данные отсутствуют

Государственный регистратор		ФГИС ЕГРН
полное наименование должности	подпись	инициалы, фамилия

М.П.

<b>Земельный участок</b>			
(вид объекта недвижимости)			
Лист № ____ Раздела <b>4.2</b>	Всего листов раздела <b>4.2</b> : ____	Всего разделов: ____	Всего листов выписки: ____
<b>14.09.2021 № 99/2021/417323609</b>			
Кадастровый номер:		<b>02:17:000000:956</b>	

Номер точки	Координаты, м		Описание закрепления на местности	Средняя квадратическая погрешность определения координат характерных точек границы части земельного участка, м
	X	Y		
1	2	3	4	5
666	769996.71	1315123.61	данные отсутствуют	данные отсутствуют
667	770003.91	1315133.56	данные отсутствуют	данные отсутствуют
668	770013.95	1315140.44	данные отсутствуют	данные отсутствуют
669	770024.05	1315147.58	данные отсутствуют	данные отсутствуют
670	770031.94	1315156.74	данные отсутствуют	данные отсутствуют
671	770037.74	1315165.73	данные отсутствуют	данные отсутствуют
672	770044.31	1315174.31	данные отсутствуют	данные отсутствуют
673	770052	1315188.6	данные отсутствуют	данные отсутствуют
674	770055.79	1315200.38	данные отсутствуют	данные отсутствуют
675	766376.91	1309660.26	данные отсутствуют	данные отсутствуют
676	766409.85	1309697.7	данные отсутствуют	данные отсутствуют
677	766405.69	1309695.92	данные отсутствуют	данные отсутствуют
678	766395.85	1309688.42	данные отсутствуют	данные отсутствуют
679	766386.4	1309677.2	данные отсутствуют	данные отсутствуют
680	766379.92	1309667.21	данные отсутствуют	данные отсутствуют
681	767638.23	1310559.69	данные отсутствуют	данные отсутствуют
682	767822.71	1310735.67	данные отсутствуют	данные отсутствуют
Государственный регистратор				ФГИС ЕГРН
полное наименование должности			подпись	инициалы, фамилия

М.П.

Раздел 4.2

Выписка из Единого государственного реестра недвижимости об объекте недвижимости  
Сведения о частях земельного участка

<b>Земельный участок</b>			
(вид объекта недвижимости)			
Лист № ____ Раздела <b>4.2</b>	Всего листов раздела <b>4.2</b> : ____	Всего разделов: ____	Всего листов выписки: ____
<b>14.09.2021 № 99/2021/417323609</b>			
Кадастровый номер:		<b>02:17:000000:956</b>	

Номер точки	Координаты, м		Описание закрепления на местности	Средняя квадратическая погрешность определения координат характерных точек границы части земельного участка, м
	X	Y		
1	2	3	4	5
683	767813.79	1310724.85	данные отсутствуют	данные отсутствуют
684	767804.69	1310710.23	данные отсутствуют	данные отсутствуют
685	767795.75	1310702.03	данные отсутствуют	данные отсутствуют
686	767785.28	1310693.02	данные отсутствуют	данные отсутствуют
687	767777.64	1310683.29	данные отсутствуют	данные отсутствуют
688	767772.63	1310671.99	данные отсутствуют	данные отсутствуют
689	767768.25	1310657.74	данные отсутствуют	данные отсутствуют
690	767761.6	1310645.81	данные отсутствуют	данные отсутствуют
691	767738.4	1310613.03	данные отсутствуют	данные отсутствуют
692	767731.03	1310603.29	данные отсутствуют	данные отсутствуют
693	767721.34	1310596.43	данные отсутствуют	данные отсутствуют
694	767702.45	1310578.43	данные отсутствуют	данные отсутствуют
695	767694.65	1310568.83	данные отсутствуют	данные отсутствуют
696	767682.15	1310560.41	данные отсутствуют	данные отсутствуют
697	767672.06	1310560.94	данные отсутствуют	данные отсутствуют
698	767659.35	1310560.32	данные отсутствуют	данные отсутствуют
699	767514.96	1310501.99	данные отсутствуют	данные отсутствуют
Государственный регистратор				ФГИС ЕГРН
полное наименование должности			подпись	инициалы, фамилия

М.П.

<b>Земельный участок</b>			
(вид объекта недвижимости)			
Лист № ____ Раздела <b>4.2</b>	Всего листов раздела <b>4.2</b> : ____	Всего разделов: ____	Всего листов выписки: ____
<b>14.09.2021 № 99/2021/417323609</b>			
Кадастровый номер:		<b>02:17:000000:956</b>	

Номер точки	Координаты, м		Описание закрепления на местности	Средняя квадратическая погрешность определения координат характерных точек границы части земельного участка, м
	X	Y		
1	2	3	4	5
700	767594.17	1310549.93	данные отсутствуют	данные отсутствуют
701	767581.69	1310545.57	данные отсутствуют	данные отсутствуют
702	767569.91	1310541.79	данные отсутствуют	данные отсутствуют
703	767558.4	1310535.7	данные отсутствуют	данные отсутствуют
704	767548.81	1310527.89	данные отсутствуют	данные отсутствуют
705	767540.72	1310521.01	данные отсутствуют	данные отсутствуют
706	767530.35	1310515.46	данные отсутствуют	данные отсутствуют
707	767520.28	1310508.27	данные отсутствуют	данные отсутствуют
708	767259.27	1310309.7	данные отсутствуют	данные отсутствуют
709	767455.43	1310417.39	данные отсутствуют	данные отсутствуют
710	767445.31	1310408.01	данные отсутствуют	данные отсутствуют
711	767435.47	1310402.69	данные отсутствуют	данные отсутствуют
712	767418.86	1310390.54	данные отсутствуют	данные отсутствуют
713	767410.12	1310385.19	данные отсутствуют	данные отсутствуют
714	767402	1310379.12	данные отсутствуют	данные отсутствуют
715	767393.42	1310370.95	данные отсутствуют	данные отсутствуют
716	767385.83	1310364.16	данные отсутствуют	данные отсутствуют

Государственный регистратор		ФГИС ЕГРН
полное наименование должности	подпись	инициалы, фамилия

М.П.

<b>Земельный участок</b>			
(вид объекта недвижимости)			
Лист № ____ Раздела <b>4.2</b>	Всего листов раздела <b>4.2</b> : ____	Всего разделов: ____	Всего листов выписки: ____
<b>14.09.2021 № 99/2021/417323609</b>			
Кадастровый номер:		<b>02:17:000000:956</b>	

Номер точки	Координаты, м		Описание закрепления на местности	Средняя квадратическая погрешность определения координат характерных точек границы части земельного участка, м
	X	Y		
1	2	3	4	5
717	767374.06	1310360.64	данные отсутствуют	данные отсутствуют
718	767362.77	1310355.58	данные отсутствуют	данные отсутствуют
719	767344.98	1310353.65	данные отсутствуют	данные отсутствуют
720	767332.7	1310352.15	данные отсутствуют	данные отсутствуют
721	767316.72	1310351.84	данные отсутствуют	данные отсутствуют
722	767304.36	1310351.29	данные отсутствуют	данные отсутствуют
723	767292.52	1310347.73	данные отсутствуют	данные отсутствуют
724	767281.91	1310341.36	данные отсутствуют	данные отсутствуют
725	767272.74	1310332.78	данные отсутствуют	данные отсутствуют
726	767265.07	1310323.07	данные отсутствуют	данные отсутствуют
727	767260.55	1310313.42	данные отсутствуют	данные отсутствуют
728	767050.66	1310211.76	данные отсутствуют	данные отсутствуют
729	767191.53	1310283.45	данные отсутствуют	данные отсутствуют
730	767188.55	1310283.91	данные отсутствуют	данные отсутствуют
731	767176.43	1310282.85	данные отсутствуют	данные отсутствуют
732	767165.79	1310280.59	данные отсутствуют	данные отсутствуют
733	767154.1	1310276.54	данные отсутствуют	данные отсутствуют

Государственный регистратор		ФГИС ЕГРН
полное наименование должности	подпись	инициалы, фамилия

М.П.

<b>Земельный участок</b>			
(вид объекта недвижимости)			
Лист № ____ Раздела <b>4.2</b>	Всего листов раздела <b>4.2</b> : ____	Всего разделов: ____	Всего листов выписки: ____
<b>14.09.2021 № 99/2021/417323609</b>			
Кадастровый номер:		<b>02:17:000000:956</b>	

Номер точки	Координаты, м		Описание закрепления на местности	Средняя квадратическая погрешность определения координат характерных точек границы части земельного участка, м
	X	Y		
1	2	3	4	5
734	767137.58	1310265.94	данные отсутствуют	данные отсутствуют
735	767128.27	1310257.8	данные отсутствуют	данные отсутствуют
736	767121.25	1310247.62	данные отсутствуют	данные отсутствуют
737	767112.95	1310241.35	данные отсутствуют	данные отсутствуют
738	767105.15	1310234.35	данные отсутствуют	данные отсутствуют
739	767079.49	1310225.33	данные отсутствуют	данные отсутствуют
740	767057.16	1310213.07	данные отсутствуют	данные отсутствуют
741	766891	1310127.98	данные отсутствуют	данные отсутствуют
742	766974.7	1310185.11	данные отсутствуют	данные отсутствуют
743	766964.68	1310182.41	данные отсутствуют	данные отсутствуют
744	766953.27	1310177.63	данные отсутствуют	данные отсутствуют
745	766936.97	1310167.28	данные отсутствуют	данные отсутствуют
746	766912.93	1310145.6	данные отсутствуют	данные отсутствуют
747	766899.6	1310132.9	данные отсутствуют	данные отсутствуют
748	766791.81	1310069.78	данные отсутствуют	данные отсутствуют
749	766821.14	1310108.21	данные отсутствуют	данные отсутствуют
750	766812.61	1310100.23	данные отсутствуют	данные отсутствуют
Государственный регистратор				ФГИС ЕГРН
полное наименование должности			подпись	инициалы, фамилия

М.П.

Раздел 4.2

Выписка из Единого государственного реестра недвижимости об объекте недвижимости  
Сведения о частях земельного участка

<b>Земельный участок</b>			
(вид объекта недвижимости)			
Лист № ____ Раздела <b>4.2</b>	Всего листов раздела <b>4.2</b> : ____	Всего разделов: ____	Всего листов выписки: ____
<b>14.09.2021 № 99/2021/417323609</b>			
Кадастровый номер:		<b>02:17:000000:956</b>	

Номер точки	Координаты, м		Описание закрепления на местности	Средняя квадратическая погрешность определения координат характерных точек границы части земельного участка, м
	X	Y		
1	2	3	4	5
751	766806.95	1310091.84	данные отсутствуют	данные отсутствуют
752	766801.81	1310082.27	данные отсутствуют	данные отсутствуют
753	766441.42	1309878.87	данные отсутствуют	данные отсутствуют
754	766429.57	1309867.36	данные отсутствуют	данные отсутствуют
755	766419.78	1309854.06	данные отсутствуют	данные отсутствуют
756	766410.06	1309835.22	данные отсутствуют	данные отсутствуют
757	766405.3	1309819.41	данные отсутствуют	данные отсутствуют
758	766403.21	1309803.05	данные отсутствуют	данные отсутствуют
759	766386.86	1309787.27	данные отсутствуют	данные отсутствуют
760	766375.23	1309775.55	данные отсутствуют	данные отсутствуют
761	766365.68	1309762.07	данные отсутствуют	данные отсутствуют
762	766355.11	1309747.92	данные отсутствуют	данные отсутствуют
763	766344.53	1309731.69	данные отсутствуют	данные отсутствуют
764	766337.35	1309716.81	данные отсутствуют	данные отсутствуют
765	766332.72	1309702.01	данные отсутствуют	данные отсутствуют
766	766328.62	1309683.67	данные отсутствуют	данные отсутствуют
767	766326.09	1309667.35	данные отсутствуют	данные отсутствуют
Государственный регистратор				ФГИС ЕГРН
полное наименование должности			подпись	инициалы, фамилия

М.П.



<b>Земельный участок</b>			
(вид объекта недвижимости)			
Лист № ____ Раздела <b>4.2</b>	Всего листов раздела <b>4.2</b> : ____	Всего разделов: ____	Всего листов выписки: ____
<b>14.09.2021 № 99/2021/417323609</b>			
Кадастровый номер:		<b>02:17:000000:956</b>	

Номер точки	Координаты, м		Описание закрепления на местности	Средняя квадратическая погрешность определения координат характерных точек границы части земельного участка, м
	X	Y		
1	2	3	4	5
768	766326.27	1309650.83	данные отсутствуют	данные отсутствуют
769	766329.17	1309634.57	данные отсутствуют	данные отсутствуют
770	766334.71	1309619.01	данные отсутствуют	данные отсутствуют
771	766336.89	1309614.79	данные отсутствуют	данные отсутствуют
772	766563.17	1309910.47	данные отсутствуют	данные отсутствуют
773	766559.29	1309911.48	данные отсутствуют	данные отсутствуют
774	766542.84	1309912.95	данные отсутствуют	данные отсутствуют
775	766526.37	1309911.69	данные отсутствуют	данные отсутствуют
776	766510.34	1309907.73	данные отсутствуют	данные отсутствуют
777	766490.54	1309902.15	данные отсутствуют	данные отсутствуют
778	766484.59	1309900.44	данные отсутствуют	данные отсутствуют
779	766449.62	1309873.7	данные отсутствуют	данные отсутствуют
780	766443.21	1309880.11	данные отсутствуют	данные отсутствуют
781	766375.9	1309659.12	данные отсутствуют	данные отсутствуют
782	766518.24	1309856.61	данные отсутствуют	данные отсутствуют
783	766513.55	1309854.08	данные отсутствуют	данные отсутствуют
784	766500.34	1309853.12	данные отсутствуют	данные отсутствуют

Государственный регистратор		ФГИС ЕГРН
полное наименование должности	подпись	инициалы, фамилия

М.П.

<b>Земельный участок</b>			
(вид объекта недвижимости)			
Лист № ____ Раздела <b>4.2</b>	Всего листов раздела <b>4.2</b> : ____	Всего разделов: ____	Всего листов выписки: ____
<b>14.09.2021 № 99/2021/417323609</b>			
Кадастровый номер:		<b>02:17:000000:956</b>	

Номер точки	Координаты, м		Описание закрепления на местности	Средняя квадратическая погрешность определения координат характерных точек границы части земельного участка, м
	X	Y		
1	2	3	4	5
785	766488.83	1309849.32	данные отсутствуют	данные отсутствуют
786	766476.48	1309842.75	данные отсутствуют	данные отсутствуют
787	766467.26	1309834.5	данные отсутствуют	данные отсутствуют
788	766460.24	1309824.31	данные отсутствуют	данные отсутствуют
789	766455.23	1309813	данные отсутствуют	данные отсутствуют
790	766453.16	1309800.82	данные отсутствуют	данные отсутствуют
791	766452.85	1309789.97	данные отсутствуют	данные отсутствуют
792	766450.41	1309775.75	данные отсутствуют	данные отсутствуют
793	766447	1309763.86	данные отсутствуют	данные отсутствуют
794	766437.33	1309759.08	данные отсутствуют	данные отсутствуют
795	766426.03	1309754.07	данные отсутствуют	данные отсутствуют
796	766416.3	1309746.44	данные отсутствуют	данные отсутствуют
797	766408.74	1309736.65	данные отсутствуют	данные отсутствуют
798	766403.22	1309725.75	данные отсутствуют	данные отсутствуют
799	766394.44	1309717.04	данные отсутствуют	данные отсутствуют
800	766387.62	1309706.33	данные отсутствуют	данные отсутствуют
801	766382.71	1309694.97	данные отсутствуют	данные отсутствуют

Государственный регистратор		ФГИС ЕГРН
полное наименование должности	подпись	инициалы, фамилия

М.П.

<b>Земельный участок</b>			
(вид объекта недвижимости)			
Лист № ____ Раздела <b>4.2</b>	Всего листов раздела <b>4.2</b> : ____	Всего разделов: ____	Всего листов выписки: ____
<b>14.09.2021 № 99/2021/417323609</b>			
Кадастровый номер:		<b>02:17:000000:956</b>	

Номер точки	Координаты, м		Описание закрепления на местности	Средняя квадратическая погрешность определения координат характерных точек границы части земельного участка, м
	X	Y		
1	2	3	4	5
802	766379.83	1309684.27	данные отсутствуют	данные отсутствуют
803	766377.23	1309671.93	данные отсутствуют	данные отсутствуют
804	766375.83	1309659.64	данные отсутствуют	данные отсутствуют
805	766703.55	1317498.77	данные отсутствуют	данные отсутствуют
806	766721.92	1317485.27	данные отсутствуют	данные отсутствуют
806	766721.92	1317485.27	данные отсутствуют	данные отсутствуют
807	766721.17	1317472.89	данные отсутствуют	данные отсутствуют
807	766721.17	1317472.89	данные отсутствуют	данные отсутствуют
808	766721.54	1317467.27	данные отсутствуют	данные отсутствуют
808	766721.54	1317467.27	данные отсутствуют	данные отсутствуют
809	766751.92	1317440.65	данные отсутствуют	данные отсутствуют
809	766751.92	1317440.65	данные отсутствуют	данные отсутствуют
810	766770.38	1317438.21	данные отсутствуют	данные отсутствуют
810	766770.38	1317438.21	данные отсутствуют	данные отсутствуют
811	766795.88	1317464.64	данные отсутствуют	данные отсутствуют
811	766795.88	1317464.64	данные отсутствуют	данные отсутствуют
812	766833.75	1317464.27	данные отсутствуют	данные отсутствуют
Государственный регистратор				ФГИС ЕГРН
полное наименование должности			подпись	инициалы, фамилия

М.П.

Раздел 4.2

Выписка из Единого государственного реестра недвижимости об объекте недвижимости  
Сведения о частях земельного участка

<b>Земельный участок</b>			
(вид объекта недвижимости)			
Лист № ____ Раздела <b>4.2</b>	Всего листов раздела <b>4.2</b> : ____	Всего разделов: ____	Всего листов выписки: ____
<b>14.09.2021 № 99/2021/417323609</b>			
Кадастровый номер:		<b>02:17:000000:956</b>	

Номер точки	Координаты, м		Описание закрепления на местности	Средняя квадратическая погрешность определения координат характерных точек границы части земельного участка, м
	X	Y		
1	2	3	4	5
813	766862.3	1317494.55	данные отсутствуют	данные отсутствуют
814	766853.28	1317503.75	данные отсутствуют	данные отсутствуют
815	766839.93	1317513.48	данные отсутствуют	данные отсутствуют
816	766831.61	1317517.66	данные отсутствуют	данные отсутствуют
817	766819.93	1317509.82	данные отсутствуют	данные отсутствуют
818	766801.18	1317507.39	данные отсутствуют	данные отсутствуют
819	766789.74	1317509.45	данные отсутствуют	данные отсутствуют
820	766767.99	1317516.39	данные отсутствуют	данные отсутствуют
821	766744.93	1317514.51	данные отсутствуют	данные отсутствуют
822	766715.31	1317507.2	данные отсутствуют	данные отсутствуют
823	766708.15	1317495.39	данные отсутствуют	данные отсутствуют
824	766821.72	1317464.39	данные отсутствуют	данные отсутствуют
825	766817.34	1317468.5	данные отсутствуют	данные отсутствуют
826	766806.52	1317474.49	данные отсутствуют	данные отсутствуют
827	766793.47	1317478.99	данные отсутствуют	данные отсутствуют
828	766781.27	1317483.93	данные отсутствуют	данные отсутствуют
829	766771.37	1317486.8	данные отсутствуют	данные отсутствуют
Государственный регистратор				ФГИС ЕГРН
полное наименование должности			подпись	инициалы, фамилия

М.П.

Земельный участок				
(вид объекта недвижимости)				
Лист № ____ Раздела <b>4.2</b>		Всего листов раздела <b>4.2</b> : ____		Всего разделов: ____
14.09.2021 № 99/2021/417323609				
Кадастровый номер:			02:17:000000:956	
Номер точки	Координаты, м		Описание закрепления на местности	Средняя квадратическая погрешность определения координат характерных точек границы части земельного участка, м
	X	Y		
1	2	3	4	5
830	766756.41	1317489.5	данные отсутствуют	данные отсутствуют
831	766743.38	1317491.01	данные отсутствуют	данные отсутствуют
832	766733.05	1317494.46	данные отсутствуют	данные отсутствуют
833	766720.79	1317496.09	данные отсутствуют	данные отсутствуют
834	766709.38	1317495.63	данные отсутствуют	данные отсутствуют

Государственный регистратор		ФГИС ЕГРН
полное наименование должности	подпись	инициалы, фамилия

М.П.

Земельный участок				
(вид объекта недвижимости)				
Лист № ____ Раздела <b>4.2</b>		Всего листов раздела <b>4.2</b> : ____		Всего разделов: ____
14.09.2021 № 99/2021/417323609				
Кадастровый номер:			02:17:000000:956	
Сведения о характерных точках границы части (частей) земельного участка				
Учетный номер части: 3				
Система координат: МСК-05				
Зона №				
Номер точки	Координаты, м		Описание закрепления на местности	Средняя квадратическая погрешность определения координат характерных точек границы части земельного участка, м
	X	Y		
1	2	3	4	5
1	766040.61	1315878.5	данные отсутствуют	данные отсутствуют
2	766188.8	1315947.87	данные отсутствуют	данные отсутствуют
3	766362.18	1316033.83	данные отсутствуют	данные отсутствуют
4	766478	1316100.43	данные отсутствуют	данные отсутствуют
5	766763.31	1316282.58	данные отсутствуют	данные отсутствуют
6	767021.32	1316452.31	данные отсутствуют	данные отсутствуют
7	767240.96	1316592.21	данные отсутствуют	данные отсутствуют
8	767530.1	1316592.66	данные отсутствуют	данные отсутствуют
9	767917.89	1316826.92	данные отсутствуют	данные отсутствуют
10	767916.81	1316829.69	данные отсутствуют	данные отсутствуют
11	767915.57	1316850.64	данные отсутствуют	данные отсутствуют
12	767906.58	1316845.21	данные отсутствуют	данные отсутствуют
13	767892.34	1316820.5	данные отсутствуют	данные отсутствуют
14	767878.47	1316810.57	данные отсутствуют	данные отсутствуют
15	767852.31	1316812.42	данные отсутствуют	данные отсутствуют
16	767837.2	1316803.3	данные отсутствуют	данные отсутствуют

Государственный регистратор		ФГИС ЕГРН
полное наименование должности	подпись	инициалы, фамилия

М.П.

<b>Земельный участок</b>			
(вид объекта недвижимости)			
Лист № ____ Раздела <b>4.2</b>	Всего листов раздела <b>4.2</b> : ____	Всего разделов: ____	Всего листов выписки: ____
<b>14.09.2021 № 99/2021/417323609</b>			
Кадастровый номер:		<b>02:17:000000:956</b>	

Номер точки	Координаты, м		Описание закрепления на местности	Средняя квадратическая погрешность определения координат характерных точек границы части земельного участка, м
	X	Y		
1	2	3	4	5
17	767830.48	1316796.22	данные отсутствуют	данные отсутствуют
18	767828.41	1316785.63	данные отсутствуют	данные отсутствуют
19	767808.17	1316770.35	данные отсутствуют	данные отсутствуют
20	767781.58	1316769.7	данные отсутствуют	данные отсутствуют
21	767643.74	1316686.42	данные отсутствуют	данные отсутствуют
22	767629.02	1316663.49	данные отсутствуют	данные отсутствуют
23	767578.78	1316641.36	данные отсутствуют	данные отсутствуют
24	767553.28	1316617.18	данные отсутствуют	данные отсутствуют
25	767539.97	1316604.43	данные отсутствуют	данные отсутствуют
26	767523.85	1316599.56	данные отсутствуют	данные отсутствуют
27	767508.66	1316601.62	данные отсутствуют	данные отсутствуют
28	767494.04	1316595.05	данные отсутствуют	данные отсутствуют
29	767448.3	1316602.93	данные отсутствуют	данные отсутствуют
30	767439.11	1316599.74	данные отсутствуют	данные отсутствуют
31	767416.05	1316609.3	данные отсутствуют	данные отсутствуют
32	767412.39	1316613.98	данные отсутствуют	данные отсутствуют
33	767397.7	1316613.95	данные отсутствуют	данные отсутствуют
Государственный регистратор				ФГИС ЕГРН
полное наименование должности			подпись	инициалы, фамилия

М.П.

Раздел 4.2

Выписка из Единого государственного реестра недвижимости об объекте недвижимости  
Сведения о частях земельного участка

<b>Земельный участок</b>			
(вид объекта недвижимости)			
Лист № ____ Раздела <b>4.2</b>	Всего листов раздела <b>4.2</b> : ____	Всего разделов: ____	Всего листов выписки: ____
<b>14.09.2021 № 99/2021/417323609</b>			
Кадастровый номер:		<b>02:17:000000:956</b>	

Номер точки	Координаты, м		Описание закрепления на местности	Средняя квадратическая погрешность определения координат характерных точек границы части земельного участка, м
	X	Y		
1	2	3	4	5
34	767370.49	1316601.62	данные отсутствуют	данные отсутствуют
35	767302.99	1316600.3	данные отсутствуют	данные отсутствуют
36	767259.31	1316599.18	данные отсутствуют	данные отсутствуют
37	767240.94	1316597.12	данные отсутствуют	данные отсутствуют
38	767142.14	1316537.5	данные отсутствуют	данные отсутствуют
39	767119.35	1316540.24	данные отсутствуют	данные отсутствуют
40	767009.64	1316470.36	данные отсутствуют	данные отсутствуют
41	766751.62	1316300.63	данные отсутствуют	данные отсутствуют
42	766745.87	1316296.96	данные отсутствуют	данные отсутствуют
43	766721.06	1316272.96	данные отсутствуют	данные отсутствуют
44	766677.37	1316248.97	данные отсутствуют	данные отсутствуют
45	766666.19	1316246.09	данные отсутствуют	данные отсутствуют
46	766535.54	1316162.68	данные отсутствуют	данные отсутствуют
47	766534.91	1316154.19	данные отсутствуют	данные отсутствуют
48	766470.68	1316101.98	данные отсутствуют	данные отсутствуют
49	766437.49	1316087.92	данные отсутствуют	данные отсутствуют
50	766429.62	1316074.42	данные отсутствуют	данные отсутствуют
Государственный регистратор				ФГИС ЕГРН
полное наименование должности			подпись	инициалы, фамилия

М.П.

<b>Земельный участок</b>			
(вид объекта недвижимости)			
Лист № ____ Раздела <b>4.2</b>	Всего листов раздела <b>4.2</b> : ____	Всего разделов: ____	Всего листов выписки: ____
<b>14.09.2021 № 99/2021/417323609</b>			
Кадастровый номер:		<b>02:17:000000:956</b>	

Номер точки	Координаты, м		Описание закрепления на местности	Средняя квадратическая погрешность определения координат характерных точек границы части земельного участка, м
	X	Y		
1	2	3	4	5
51	766417.25	1316066.92	данные отсутствуют	данные отсутствуют
52	766405.25	1316072.55	данные отсутствуют	данные отсутствуют
53	766332.88	1316042.93	данные отсутствуют	данные отсутствуют
54	766332.03	1316042.88	данные отсутствуют	данные отсутствуют
55	766179.47	1315967.24	данные отсутствуют	данные отсутствуют
56	766039.71	1315901.82	данные отсутствуют	данные отсутствуют
57	766675.92	1314002.93	данные отсутствуют	данные отсутствуют
58	766715.7	1314020.17	данные отсутствуют	данные отсутствуют
59	766333.81	1314062.22	данные отсутствуют	данные отсутствуют
60	766324.76	1314058.54	данные отсутствуют	данные отсутствуют
61	766309.42	1314057	данные отсутствуют	данные отсутствуют
62	766309.7	1314064.88	данные отсутствуют	данные отсутствуют
63	766157.7	1314081.61	данные отсутствуют	данные отсутствуют
64	766152.09	1314078.65	данные отсутствуют	данные отсутствуют
65	766155.16	1314073.14	данные отсутствуют	данные отсутствуют
66	766169.55	1314058.68	данные отсутствуют	данные отсутствуют
67	766117	1314127.8	данные отсутствуют	данные отсутствуют

Государственный регистратор		ФГИС ЕГРН
полное наименование должности	подпись	инициалы, фамилия

М.П.

<b>Земельный участок</b>			
(вид объекта недвижимости)			
Лист № ____ Раздела <b>4.2</b>	Всего листов раздела <b>4.2</b> : ____	Всего разделов: ____	Всего листов выписки: ____
<b>14.09.2021 № 99/2021/417323609</b>			
Кадастровый номер:		<b>02:17:000000:956</b>	

Номер точки	Координаты, м		Описание закрепления на местности	Средняя квадратическая погрешность определения координат характерных точек границы части земельного участка, м
	X	Y		
1	2	3	4	5
68	765744.25	1314639.73	данные отсутствуют	данные отсутствуют
69	765733.75	1314631	данные отсутствуют	данные отсутствуют
69	765733.75	1314631	данные отсутствуют	данные отсутствуют
70	765727.55	1314626.14	данные отсутствуют	данные отсутствуют
71	766138.22	1314062.13	данные отсутствуют	данные отсутствуют
72	766156.49	1314060.12	данные отсутствуют	данные отсутствуют
73	770222.36	1311461.39	данные отсутствуют	данные отсутствуют
74	771069.2	1311480.97	данные отсутствуют	данные отсутствуют
75	771092.83	1311503.02	данные отсутствуют	данные отсутствуют
76	770222.04	1311482.89	данные отсутствуют	данные отсутствуют
77	770167.3	1311482.5	данные отсутствуют	данные отсутствуют
78	769829.33	1311625.57	данные отсутствуют	данные отсутствуют
79	769882.66	1311602.34	данные отсутствуют	данные отсутствуют
80	769929.59	1311582.26	данные отсутствуют	данные отсутствуют
81	769952.86	1311568.07	данные отсутствуют	данные отсутствуют
82	769952.87	1311568.06	данные отсутствуют	данные отсутствуют
83	769963.38	1311559.75	данные отсутствуют	данные отсутствуют

Государственный регистратор		ФГИС ЕГРН
полное наименование должности	подпись	инициалы, фамилия

М.П.

<b>Земельный участок</b>			
(вид объекта недвижимости)			
Лист № ____ Раздела <b>4.2</b>	Всего листов раздела <b>4.2</b> : ____	Всего разделов: ____	Всего листов выписки: ____
<b>14.09.2021 № 99/2021/417323609</b>			
Кадастровый номер:		<b>02:17:000000:956</b>	

Номер точки	Координаты, м		Описание закрепления на местности	Средняя квадратическая погрешность определения координат характерных точек границы части земельного участка, м
	X	Y		
1	2	3	4	5
84	769974.04	1311551.2	данные отсутствуют	данные отсутствуют
85	769985.99	1311540.71	данные отсутствуют	данные отсутствуют
86	770039.8	1311513.13	данные отсутствуют	данные отсутствуют
87	770163.01	1311460.97	данные отсутствуют	данные отсутствуют
88	769543.04	1311746.77	данные отсутствуют	данные отсутствуют
89	769540.68	1311747.74	данные отсутствуют	данные отсутствуют
90	769544.06	1311743.57	данные отсутствуют	данные отсутствуют
91	769562.49	1311723.21	данные отсутствуют	данные отсутствуют
92	769575.25	1311713.31	данные отсутствуют	данные отсутствуют
93	769597.51	1311701.08	данные отсутствуют	данные отсутствуют
94	769627.93	1311688.22	данные отсутствуют	данные отсутствуют
95	769681.02	1311670.5	данные отсутствуют	данные отсутствуют
96	769698.74	1311666.11	данные отсутствуют	данные отсутствуют
97	769738.5	1311658.82	данные отсутствуют	данные отсутствуют
98	769757.32	1311655.45	данные отсутствуют	данные отсутствуют
99	769757.34	1311655.44	данные отсутствуют	данные отсутствуют
100	769766.7	1311651.18	данные отсутствуют	данные отсутствуют
Государственный регистратор				ФГИС ЕГРН
полное наименование должности			подпись	инициалы, фамилия

М.П.

Раздел 4.2

Выписка из Единого государственного реестра недвижимости об объекте недвижимости  
Сведения о частях земельного участка

<b>Земельный участок</b>			
(вид объекта недвижимости)			
Лист № ____ Раздела <b>4.2</b>	Всего листов раздела <b>4.2</b> : ____	Всего разделов: ____	Всего листов выписки: ____
<b>14.09.2021 № 99/2021/417323609</b>			
Кадастровый номер:		<b>02:17:000000:956</b>	

Номер точки	Координаты, м		Описание закрепления на местности	Средняя квадратическая погрешность определения координат характерных точек границы части земельного участка, м
	X	Y		
1	2	3	4	5
101	769795.18	1311640.03	данные отсутствуют	данные отсутствуют
102	769500.06	1311764.46	данные отсутствуют	данные отсутствуют
103	769508.04	1311766.1	данные отсутствуют	данные отсутствуют
104	769513.95	1311769.11	данные отсутствуют	данные отсутствуют
105	769455.63	1311908.41	данные отсутствуют	данные отсутствуют
106	769432.61	1311907.71	данные отсутствуют	данные отсутствуют
107	769490.49	1311769.46	данные отсутствуют	данные отсутствуют
108	769495.99	1311764.69	данные отсутствуют	данные отсутствуют
109	768815.68	1316977.16	данные отсутствуют	данные отсутствуют
110	768732.74	1316995.05	данные отсутствуют	данные отсутствуют
111	768723.72	1316994.65	данные отсутствуют	данные отсутствуют
112	768633.33	1316969.19	данные отсутствуют	данные отсутствуют
113	768138.67	1313373.9	данные отсутствуют	данные отсутствуют
114	768152.8	1313392.75	данные отсутствуют	данные отсутствуют
115	768108.35	1313472.99	данные отсутствуют	данные отсутствуют
116	768112.99	1313476.63	данные отсутствуют	данные отсутствуют
117	768114.28	1313477.82	данные отсутствуют	данные отсутствуют
Государственный регистратор				ФГИС ЕГРН
полное наименование должности			подпись	инициалы, фамилия

М.П.

<b>Земельный участок</b>			
(вид объекта недвижимости)			
Лист № ____ Раздела <b>4.2</b>	Всего листов раздела <b>4.2</b> : ____	Всего разделов: ____	Всего листов выписки: ____
<b>14.09.2021 № 99/2021/417323609</b>			
Кадастровый номер:		<b>02:17:000000:956</b>	

Номер точки	Координаты, м		Описание закрепления на местности	Средняя квадратическая погрешность определения координат характерных точек границы части земельного участка, м
	X	Y		
1	2	3	4	5
118	768031.75	1313505.72	данные отсутствуют	данные отсутствуют
119	767859.27	1313595.88	данные отсутствуют	данные отсутствуют
120	767819.02	1313616.81	данные отсутствуют	данные отсутствуют
121	767659.73	1313697.58	данные отсутствуют	данные отсутствуют
122	767652.35	1313701.58	данные отсутствуют	данные отсутствуют
123	767639.71	1313708.01	данные отсутствуют	данные отсутствуют
124	767606.36	1313723.28	данные отсутствуют	данные отсутствуют
125	767572.64	1313738.79	данные отсутствуют	данные отсутствуют
126	767556.91	1313745.64	данные отсутствуют	данные отсутствуют
127	767529.95	1313759.12	данные отсутствуют	данные отсутствуют
128	767499.73	1313774.63	данные отсутствуют	данные отсутствуют
129	767444.34	1313802.15	данные отсутствуют	данные отсутствуют
130	767408.28	1313819.68	данные отсутствуют	данные отсутствуют
131	767391.42	1313828.55	данные отсутствуют	данные отсутствуют
132	767346.61	1313848.86	данные отсутствуют	данные отсутствуют
133	767186.34	1313929.6	данные отсутствуют	данные отсутствуют
134	767108.31	1313968.2	данные отсутствуют	данные отсутствуют

Государственный регистратор		ФГИС ЕГРН
полное наименование должности	подпись	инициалы, фамилия

М.П.

<b>Земельный участок</b>			
(вид объекта недвижимости)			
Лист № ____ Раздела <b>4.2</b>	Всего листов раздела <b>4.2</b> : ____	Всего разделов: ____	Всего листов выписки: ____
<b>14.09.2021 № 99/2021/417323609</b>			
Кадастровый номер:		<b>02:17:000000:956</b>	

Номер точки	Координаты, м		Описание закрепления на местности	Средняя квадратическая погрешность определения координат характерных точек границы части земельного участка, м
	X	Y		
1	2	3	4	5
135	767080.17	1313980.04	данные отсутствуют	данные отсутствуют
136	766954.06	1313993.93	данные отсутствуют	данные отсутствуют
137	766954.28	1313992.82	данные отсутствуют	данные отсутствуют
138	766958.36	1313971.83	данные отсутствуют	данные отсутствуют
139	767092.49	1313957.06	данные отсутствуют	данные отсутствуют
140	767640.28	1313690.73	данные отсутствуют	данные отсутствуют
141	768086.73	1313467.66	данные отсутствуют	данные отсутствуют
142	767786.77	1313635.97	данные отсутствуют	данные отсутствуют
143	767790.49	1313639.72	данные отсутствуют	данные отсутствуют
144	767649.78	1313710.02	данные отсутствуют	данные отсутствуют
145	767574.96	1313746.39	данные отсутствуют	данные отсутствуют
146	767649.48	1313705.89	данные отсутствуют	данные отсутствуют
147	766892.29	1313986.65	данные отсутствуют	данные отсутствуют
148	766874.22	1313981.09	данные отсутствуют	данные отсутствуют
149	766892.24	1313979.11	данные отсутствуют	данные отсутствуют
150	765953.03	1315763.58	данные отсутствуют	данные отсутствуют
151	765966.03	1315767.14	данные отсутствуют	данные отсутствуют

Государственный регистратор		ФГИС ЕГРН
полное наименование должности	подпись	инициалы, фамилия

М.П.

<b>Земельный участок</b>			
(вид объекта недвижимости)			
Лист № ____ Раздела <b>4.2</b>	Всего листов раздела <b>4.2</b> : ____	Всего разделов: ____	Всего листов выписки: ____
<b>14.09.2021 № 99/2021/417323609</b>			
Кадастровый номер:		<b>02:17:000000:956</b>	

Номер точки	Координаты, м		Описание закрепления на местности	Средняя квадратическая погрешность определения координат характерных точек границы части земельного участка, м
	X	Y		
1	2	3	4	5
152	766018.67	1315852.82	данные отсутствуют	данные отсутствуют
153	766018.65	1315852.82	данные отсутствуют	данные отсутствуют
154	766008.9	1315858.82	данные отсутствуют	данные отсутствуют
155	765995.78	1315856.83	данные отсутствуют	данные отсутствуют
156	765980.56	1315832.04	данные отсутствуют	данные отсутствуют
157	765980.78	1315831.82	данные отсутствуют	данные отсутствуют
158	765980	1315831.13	данные отсутствуют	данные отсутствуют
159	765940.98	1315767.59	данные отсутствуют	данные отсутствуют
160	765798.17	1315493.91	данные отсутствуют	данные отсутствуют
161	765778.21	1315490.79	данные отсутствуют	данные отсутствуют
162	765742.21	1315437.92	данные отсутствуют	данные отсутствуют
163	765750.04	1315415.56	данные отсутствуют	данные отсутствуют
164	765669.38	1316366.35	данные отсутствуют	данные отсутствуют
165	765684.72	1316381.97	данные отсутствуют	данные отсутствуют
166	765362.23	1316847.62	данные отсутствуют	данные отсутствуют
167	765371.1	1316857.87	данные отсутствуют	данные отсутствуют
168	765390.26	1316923.55	данные отсутствуют	данные отсутствуют
Государственный регистратор				ФГИС ЕГРН
полное наименование должности			подпись	инициалы, фамилия

М.П.

Раздел 4.2

Выписка из Единого государственного реестра недвижимости об объекте недвижимости  
Сведения о частях земельного участка

<b>Земельный участок</b>			
(вид объекта недвижимости)			
Лист № ____ Раздела <b>4.2</b>	Всего листов раздела <b>4.2</b> : ____	Всего разделов: ____	Всего листов выписки: ____
<b>14.09.2021 № 99/2021/417323609</b>			
Кадастровый номер:		<b>02:17:000000:956</b>	

Номер точки	Координаты, м		Описание закрепления на местности	Средняя квадратическая погрешность определения координат характерных точек границы части земельного участка, м
	X	Y		
1	2	3	4	5
169	765367	1316920.56	данные отсутствуют	данные отсутствуют
170	765351.78	1316868.39	данные отсутствуют	данные отсутствуют
171	765349.61	1316865.9	данные отсутствуют	данные отсутствуют
172	765328.03	1316897.22	данные отсутствуют	данные отсутствуют
173	765318.22	1316894.76	данные отсутствуют	данные отсутствуют
174	765303.93	1316918.58	данные отсутствуют	данные отсутствуют
175	765294.41	1316932.86	данные отсутствуют	данные отсутствуют
176	765283.53	1316923.91	данные отсутствуют	данные отсутствуют
177	765339.8	1316842.25	данные отсутствуют	данные отсутствуют
178	764857.77	1317541.61	данные отсутствуют	данные отсутствуют
179	764863.67	1317570.91	данные отсутствуют	данные отсутствуют
180	764826.96	1317624.15	данные отсутствуют	данные отсутствуют
181	764882.9	1317666.17	данные отсутствуют	данные отсутствуют
182	764885.09	1317676.82	данные отсутствуют	данные отсутствуют
183	764904.65	1317709.4	данные отсутствуют	данные отсутствуют
184	764797.54	1317628.95	данные отсутствуют	данные отсутствуют
185	764303.89	1313462.79	данные отсутствуют	данные отсутствуют
Государственный регистратор				ФГИС ЕГРН
полное наименование должности			подпись	инициалы, фамилия

М.П.



<b>Земельный участок</b>			
(вид объекта недвижимости)			
Лист № ____ Раздела <b>4.2</b>	Всего листов раздела <b>4.2</b> : ____	Всего разделов: ____	Всего листов выписки: ____
<b>14.09.2021 № 99/2021/417323609</b>			
Кадастровый номер:		<b>02:17:000000:956</b>	

Номер точки	Координаты, м		Описание закрепления на местности	Средняя квадратическая погрешность определения координат характерных точек границы части земельного участка, м
	X	Y		
1	2	3	4	5
186	764440.99	1313581.29	данные отсутствуют	данные отсутствуют
187	764588.03	1313534.15	данные отсутствуют	данные отсутствуют
188	764696.61	1313562.91	данные отсутствуют	данные отсутствуют
189	764780.88	1313618.81	данные отсутствуют	данные отсутствуют
190	764792.06	1313625.85	данные отсутствуют	данные отсутствуют
191	764792.97	1313626.48	данные отсутствуют	данные отсутствуют
192	764790.09	1313636.73	данные отсутствуют	данные отсутствуют
193	764695.22	1313570.74	данные отсутствуют	данные отсутствуют
194	764655.01	1313574.13	данные отсутствуют	данные отсутствуют
195	764613.32	1313563.09	данные отсутствуют	данные отсутствуют
196	764585.36	1313548.61	данные отсутствуют	данные отсутствуют
197	764577.32	1313560.17	данные отсутствуют	данные отсутствуют
198	764446.03	1313602.25	данные отсутствуют	данные отсутствуют
199	764312.48	1313495.18	данные отсутствуют	данные отсутствуют
199	764312.48	1313495.18	данные отсутствуют	данные отсутствуют
200	764299.17	1313468.75	данные отсутствуют	данные отсутствуют
200	764299.17	1313468.75	данные отсутствуют	данные отсутствуют

Государственный регистратор		ФГИС ЕГРН
полное наименование должности	подпись	инициалы, фамилия

М.П.

<b>Земельный участок</b>			
(вид объекта недвижимости)			
Лист № ____ Раздела <b>4.2</b>	Всего листов раздела <b>4.2</b> : ____	Всего разделов: ____	Всего листов выписки: ____
<b>14.09.2021 № 99/2021/417323609</b>			
Кадастровый номер:		<b>02:17:000000:956</b>	

Номер точки	Координаты, м		Описание закрепления на местности	Средняя квадратическая погрешность определения координат характерных точек границы части земельного участка, м
	X	Y		
1	2	3	4	5
201	763861.31	1313080.29	данные отсутствуют	данные отсутствуют
202	764284.08	1313445.68	данные отсутствуют	данные отсутствуют
203	764271.98	1313461.43	данные отсутствуют	данные отсутствуют
203	764271.98	1313461.43	данные отсутствуют	данные отсутствуют
204	764269.26	1313461.28	данные отсутствуют	данные отсутствуют
205	763847.02	1313096.35	данные отсутствуют	данные отсутствуют
206	763757.82	1313384.68	данные отсутствуют	данные отсутствуют
207	763755.44	1313393.33	данные отсутствуют	данные отсутствуют
208	763735.76	1313390.77	данные отсутствуют	данные отсутствуют
208	763735.76	1313390.77	данные отсутствуют	данные отсутствуют
209	763764.67	1313358.76	данные отсутствуют	данные отсутствуют
210	763656.3	1312876.6	данные отсутствуют	данные отсутствуют
211	763645.13	1312894.13	данные отсутствуют	данные отсутствуют
212	763637.66	1312887.57	данные отсутствуют	данные отсутствуют
213	763605.61	1312844.73	данные отсутствуют	данные отсутствуют
214	763600.69	1312835.54	данные отсутствуют	данные отсутствуют
215	763613.63	1312819.56	данные отсутствуют	данные отсутствуют

Государственный регистратор		ФГИС ЕГРН
полное наименование должности	подпись	инициалы, фамилия

М.П.

<b>Земельный участок</b>			
(вид объекта недвижимости)			
Лист № ____ Раздела <b>4.2</b>	Всего листов раздела <b>4.2</b> : ____	Всего разделов: ____	Всего листов выписки: ____
<b>14.09.2021 № 99/2021/417323609</b>			
Кадастровый номер:		<b>02:17:000000:956</b>	

Номер точки	Координаты, м		Описание закрепления на местности	Средняя квадратическая погрешность определения координат характерных точек границы части земельного участка, м
	X	Y		
1	2	3	4	5
216	763543.81	1312726.23	данные отсутствуют	данные отсутствуют
217	763541.13	1312745.45	данные отсутствуют	данные отсутствуют
218	763549.76	1312745.08	данные отсутствуют	данные отсутствуют
219	763553.83	1312739.62	данные отсутствуют	данные отсутствуют
220	763566.41	1312756.44	данные отсутствуют	данные отсутствуют
221	763548.41	1312768.27	данные отсутствуют	данные отсутствуют
222	763520.56	1312731.05	данные отсутствуют	данные отсутствуют
223	763538.08	1312718.58	данные отсутствуют	данные отсутствуют
224	763513.4	1312685.59	данные отсутствуют	данные отсутствуют
225	763497.96	1312700.84	данные отсутствуют	данные отсутствуют
226	763475.37	1312670.65	данные отсутствуют	данные отсутствуют
227	763481.39	1312642.8	данные отсутствуют	данные отсутствуют
228	763385.23	1310242.1	данные отсутствуют	данные отсутствуют
229	763405.83	1310249.06	данные отсутствуют	данные отсутствуют
230	763377.58	1310406.09	данные отсутствуют	данные отсутствуют
231	763330.8	1310658.06	данные отсутствуют	данные отсутствуют
232	763279.69	1310942.31	данные отсутствуют	данные отсутствуют
Государственный регистратор				ФГИС ЕГРН
полное наименование должности			подпись	инициалы, фамилия

М.П.

Раздел 4.2

Выписка из Единого государственного реестра недвижимости об объекте недвижимости  
Сведения о частях земельного участка

<b>Земельный участок</b>			
(вид объекта недвижимости)			
Лист № ____ Раздела <b>4.2</b>	Всего листов раздела <b>4.2</b> : ____	Всего разделов: ____	Всего листов выписки: ____
<b>14.09.2021 № 99/2021/417323609</b>			
Кадастровый номер:		<b>02:17:000000:956</b>	

Номер точки	Координаты, м		Описание закрепления на местности	Средняя квадратическая погрешность определения координат характерных точек границы части земельного участка, м
	X	Y		
1	2	3	4	5
233	763278.25	1310949.6	данные отсутствуют	данные отсутствуют
234	763259.72	1310931.87	данные отсутствуют	данные отсутствуют
235	763309.65	1310654.19	данные отсутствуют	данные отсутствуют
236	763356.43	1310402.22	данные отсутствуют	данные отсутствуют
237	763333.4	1312444.99	данные отсутствуют	данные отсутствуют
238	763320.49	1312463.62	данные отсутствуют	данные отсутствуют
239	763275.94	1312404.08	данные отсутствуют	данные отсутствуют
240	763289.55	1312386.38	данные отсутствуют	данные отсутствуют
241	763254.31	1311071.38	данные отсутствуют	данные отсутствуют
242	763182.67	1311485.5	данные отсутствуют	данные отсутствуют
243	763147.35	1311801.56	данные отсутствуют	данные отсутствуют
244	763109.91	1312146.27	данные отсутствуют	данные отсутствуют
245	763114.89	1312152.93	данные отсутствуют	данные отсутствуют
246	763097.23	1312165.2	данные отсутствуют	данные отсутствуют
247	763087.63	1312152.37	данные отсутствуют	данные отсутствуют
248	763125.76	1311801.25	данные отсутствуют	данные отсутствуют
249	763139.8	1311739.24	данные отсутствуют	данные отсутствуют
Государственный регистратор				ФГИС ЕГРН
полное наименование должности			подпись	инициалы, фамилия

М.П.

Земельный участок				
(вид объекта недвижимости)				
Лист № ____ Раздела <b>4.2</b>		Всего листов раздела <b>4.2</b> : ____		Всего разделов: ____
14.09.2021 № 99/2021/417323609				
Кадастровый номер:			02:17:000000:956	
Номер точки	Координаты, м		Описание закрепления на местности	Средняя квадратическая погрешность определения координат характерных точек границы части земельного участка, м
	X	Y		
1	2	3	4	5
250	763167.36	1311507.14	данные отсутствуют	данные отсутствуют
251	763242.73	1311067.68	данные отсутствуют	данные отсутствуют
252	763047.52	1309989.31	данные отсутствуют	данные отсутствуют
253	763150.27	1310051.23	данные отсутствуют	данные отсутствуют
254	763150.56	1310055.9	данные отсутствуют	данные отсутствуют
255	763143.87	1310072.48	данные отсутствуют	данные отсутствуют
256	763036.34	1310007.68	данные отсутствуют	данные отсутствуют
257	762989.77	1309979.03	данные отсутствуют	данные отсутствуют
258	762994.96	1309975.35	данные отсутствуют	данные отсутствуют
259	763019.2	1309971.89	данные отсутствуют	данные отсутствуют
260	762455.24	1312980.4	данные отсутствуют	данные отсутствуют
261	762655.35	1313029.87	данные отсутствуют	данные отсутствуют
262	762822.52	1313036.49	данные отсутствуют	данные отсутствуют
263	763076.05	1313042	данные отсутствуют	данные отсутствуют
264	763241.17	1313048.29	данные отсутствуют	данные отсутствуют
265	763261.42	1313048.82	данные отсутствуют	данные отсутствуют
266	763272.03	1313061.6	данные отсутствуют	данные отсутствуют
Государственный регистратор				ФГИС ЕГРН
полное наименование должности			подпись	инициалы, фамилия

М.П.

Земельный участок				
(вид объекта недвижимости)				
Лист № ____ Раздела <b>4.2</b>		Всего листов раздела <b>4.2</b> : ____		Всего разделов: ____
14.09.2021 № 99/2021/417323609				
Кадастровый номер:			02:17:000000:956	
Номер точки	Координаты, м		Описание закрепления на местности	Средняя квадратическая погрешность определения координат характерных точек границы части земельного участка, м
	X	Y		
1	2	3	4	5
267	763286.77	1313070.98	данные отсутствуют	данные отсутствуют
268	763240.48	1313069.78	данные отсутствуют	данные отсутствуют
269	763075.41	1313063.49	данные отсутствуют	данные отсутствуют
270	762821.87	1313057.98	данные отсутствуют	данные отсутствуют
271	762652.32	1313051.27	данные отсутствуют	данные отсутствуют
272	762463.64	1313004.62	данные отсутствуют	данные отсутствуют
273	762381.03	1312962.05	данные отсутствуют	данные отсутствуют
274	762412.02	1312969.71	данные отсутствуют	данные отсутствуют
275	762383.63	1312963.86	данные отсутствуют	данные отсутствуют
275	762383.63	1312963.86	данные отсутствуют	данные отсутствуют
276	763777.97	1313308.41	данные отсутствуют	данные отсутствуют
277	763773.35	1313300.77	данные отсутствуют	данные отсутствуют
278	763759.44	1313292.92	данные отсутствуют	данные отсутствуют
279	763802.24	1313130.73	данные отсутствуют	данные отсутствуют
280	763804.11	1313123.51	данные отсутствуют	данные отсутствуют
281	763830.77	1313108.58	данные отсутствуют	данные отсутствуют
282	762287.35	1314429.27	данные отсутствуют	данные отсутствуют
Государственный регистратор				ФГИС ЕГРН
полное наименование должности			подпись	инициалы, фамилия

М.П.

<b>Земельный участок</b>			
(вид объекта недвижимости)			
Лист № ____ Раздела <b>4.2</b>	Всего листов раздела <b>4.2</b> : ____	Всего разделов: ____	Всего листов выписки: ____
<b>14.09.2021 № 99/2021/417323609</b>			
Кадастровый номер:		<b>02:17:000000:956</b>	

Номер точки	Координаты, м		Описание закрепления на местности	Средняя квадратическая погрешность определения координат характерных точек границы части земельного участка, м
	X	Y		
1	2	3	4	5
283	763064.09	1314675.38	данные отсутствуют	данные отсутствуют
284	763408.18	1314697.02	данные отсутствуют	данные отсутствуют
285	763413.19	1314703.34	данные отсутствуют	данные отсутствуют
286	763062.98	1314681.32	данные отсутствуют	данные отсутствуют
287	762281.73	1314433.78	данные отсутствуют	данные отсутствуют
288	760829.31	1313928.12	данные отсутствуют	данные отсутствуют
289	761142.47	1314066.51	данные отсутствуют	данные отсутствуют
290	762284.26	1314428.29	данные отсутствуют	данные отсутствуют
291	762278.64	1314432.8	данные отсутствуют	данные отсутствуют
292	761140.35	1314072.13	данные отсутствуют	данные отсутствуют
293	760799.11	1313921.33	данные отсутствуют	данные отсутствуют
294	764316.34	1313447.07	данные отсутствуют	данные отсутствуют
295	764693.7	1313561.3	данные отсутствуют	данные отсутствуют
296	764792.96	1313626.52	данные отсутствуют	данные отсутствуют
297	764791.82	1313630.57	данные отсутствуют	данные отсутствуют
298	764691.98	1313564.98	данные отсутствуют	данные отсутствуют
299	764313.67	1313450.44	данные отсутствуют	данные отсутствуют
Государственный регистратор				ФГИС ЕГРН
полное наименование должности			подпись	инициалы, фамилия

М.П.

<b>Земельный участок</b>			
(вид объекта недвижимости)			
Лист № ____ Раздела <b>4.2</b>	Всего листов раздела <b>4.2</b> : ____	Всего разделов: ____	Всего листов выписки: ____
<b>14.09.2021 № 99/2021/417323609</b>			
Кадастровый номер:		<b>02:17:000000:956</b>	

Номер точки	Координаты, м		Описание закрепления на местности	Средняя квадратическая погрешность определения координат характерных точек границы части земельного участка, м
	X	Y		
1	2	3	4	5
300	765019.28	1313761.8	данные отсутствуют	данные отсутствуют
301	765069.2	1314043.18	данные отсутствуют	данные отсутствуют
302	765486.26	1314389.04	данные отсутствуют	данные отсутствуют
303	765768.34	1314610.84	данные отсутствуют	данные отсутствуют
304	765812.14	1314650.2	данные отсутствуют	данные отсутствуют
305	765810.08	1314653.73	данные отсутствуют	данные отсутствуют
306	765765.78	1314613.92	данные отсутствуют	данные отсутствуют
307	765483.74	1314392.16	данные отсутствуют	данные отсутствуют
308	765065.52	1314045.34	данные отсутствуют	данные отсутствуют
309	765015.88	1313765.64	данные отсутствуют	данные отсутствуют
310	765013.43	1313765.52	данные отсутствуют	данные отсутствуют
311	765013.18	1313761.5	данные отсутствуют	данные отсутствуют
312	764289	1313439.26	данные отсутствуют	данные отсутствуют
313	764286.3	1313442.78	данные отсутствуют	данные отсутствуют
314	763785.17	1313336.06	данные отсутствуют	данные отсутствуют
315	763788.27	1313332.63	данные отсутствуют	данные отсутствуют
316	763717.46	1313313.91	данные отсутствуют	данные отсутствуют
Государственный регистратор				ФГИС ЕГРН
полное наименование должности			подпись	инициалы, фамилия

М.П.

<b>Земельный участок</b>			
(вид объекта недвижимости)			
Лист № ____ Раздела <b>4.2</b>	Всего листов раздела <b>4.2</b> : ____	Всего разделов: ____	Всего листов выписки: ____
<b>14.09.2021 № 99/2021/417323609</b>			
Кадастровый номер:		<b>02:17:000000:956</b>	

Номер точки	Координаты, м		Описание закрепления на местности	Средняя квадратическая погрешность определения координат характерных точек границы части земельного участка, м
	X	Y		
1	2	3	4	5
317	763720.38	1313314.78	данные отсутствуют	данные отсутствуют
318	763716.82	1313317.55	данные отсутствуют	данные отсутствуют
319	762338.53	1312885.14	данные отсутствуют	данные отсутствуют
320	762655.58	1313010.46	данные отсутствуют	данные отсутствуют
321	763093.12	1313163.16	данные отсутствуют	данные отсутствуют
322	763517	1313297.78	данные отсутствуют	данные отсутствуют
323	763517.57	1313302.16	данные отсутствуют	данные отсутствуют
324	763091.84	1313166.96	данные отсутствуют	данные отсутствуют
325	762654.18	1313014.22	данные отсутствуют	данные отсутствуют
326	762342.24	1312890.89	данные отсутствуют	данные отсутствуют
327	769560.23	1311778.52	данные отсутствуют	данные отсутствуют
328	769570.08	1311788.86	данные отсутствуют	данные отсутствуют
329	769571.42	1311793.86	данные отсутствуют	данные отсутствуют
330	769570.08	1311798.86	данные отсутствуют	данные отсутствуют
331	769557.57	1311811.17	данные отсутствуют	данные отсутствуют
332	769552.57	1311812.51	данные отсутствуют	данные отсутствуют
333	769547.57	1311811.17	данные отсутствуют	данные отсутствуют

Государственный регистратор		ФГИС ЕГРН
полное наименование должности	подпись	инициалы, фамилия

М.П.

<b>Земельный участок</b>			
(вид объекта недвижимости)			
Лист № ____ Раздела <b>4.2</b>	Всего листов раздела <b>4.2</b> : ____	Всего разделов: ____	Всего листов выписки: ____
<b>14.09.2021 № 99/2021/417323609</b>			
Кадастровый номер:		<b>02:17:000000:956</b>	

Номер точки	Координаты, м		Описание закрепления на местности	Средняя квадратическая погрешность определения координат характерных точек границы части земельного участка, м
	X	Y		
1	2	3	4	5
334	769537.48	1311800.79	данные отсутствуют	данные отсутствуют
335	769536.14	1311795.79	данные отсутствуют	данные отсутствуют
336	769537.48	1311790.79	данные отсутствуют	данные отсутствуют
337	769550.23	1311778.52	данные отсутствуют	данные отсутствуют
338	769555.23	1311777.18	данные отсутствуют	данные отсутствуют
339	769555.23	1311787.18	данные отсутствуют	данные отсутствуют
340	769546.14	1311795.79	данные отсутствуют	данные отсутствуют
341	769552.57	1311802.51	данные отсутствуют	данные отсутствуют
342	769561.42	1311793.86	данные отсутствуют	данные отсутствуют
343	766492.58	1315436.76	данные отсутствуют	данные отсутствуют
344	766782.06	1315709.49	данные отсутствуют	данные отсутствуют
345	767358	1316195.44	данные отсутствуют	данные отсутствуют
346	767711.96	1316378.42	данные отсутствуют	данные отсутствуют
347	767986.07	1316491.66	данные отсутствуют	данные отсутствуют
348	768535.75	1316671.64	данные отсутствуют	данные отсутствуют
349	768874.72	1316771.38	данные отсутствуют	данные отсутствуют
350	769439.14	1316942.36	данные отсутствуют	данные отсутствуют

Государственный регистратор		ФГИС ЕГРН
полное наименование должности	подпись	инициалы, фамилия

М.П.

<b>Земельный участок</b>			
(вид объекта недвижимости)			
Лист № ____ Раздела <b>4.2</b>	Всего листов раздела <b>4.2</b> : ____	Всего разделов: ____	Всего листов выписки: ____
<b>14.09.2021 № 99/2021/417323609</b>			
Кадастровый номер:		<b>02:17:000000:956</b>	

Номер точки	Координаты, м		Описание закрепления на местности	Средняя квадратическая погрешность определения координат характерных точек границы части земельного участка, м
	X	Y		
1	2	3	4	5
351	769438.48	1316948.79	данные отсутствуют	данные отсутствуют
352	769390.2	1316933.91	данные отсутствуют	данные отсутствуют
353	769285.13	1316902.38	данные отсутствуют	данные отсутствуют
354	769180.63	1316871.87	данные отсутствуют	данные отсутствуют
355	769106.27	1316848.94	данные отсутствуют	данные отсутствуют
356	769068.11	1316838.87	данные отсутствуют	данные отсутствуют
357	769007.66	1316820.78	данные отсутствуют	данные отсутствуют
358	768966.51	1316809.66	данные отсутствуют	данные отсутствуют
359	768893.52	1316787.18	данные отсутствуют	данные отсутствуют
360	768721.1	1316735.37	данные отсутствуют	данные отсутствуют
361	768634.23	1316710.55	данные отсутствуют	данные отсутствуют
362	768551.01	1316685.79	данные отсутствуют	данные отсутствуют
363	768451.84	1316656.46	данные отсутствуют	данные отсутствуют
364	768357.26	1316628.3	данные отсутствуют	данные отсутствуют
365	768160.93	1316570.4	данные отсутствуют	данные отсутствуют
366	768066.13	1316541.32	данные отсутствуют	данные отсутствуют
367	768001.17	1316519.85	данные отсутствуют	данные отсутствуют
Государственный регистратор				ФГИС ЕГРН
полное наименование должности			подпись	инициалы, фамилия

М.П.

Раздел 4.2

Выписка из Единого государственного реестра недвижимости об объекте недвижимости  
Сведения о частях земельного участка

<b>Земельный участок</b>			
(вид объекта недвижимости)			
Лист № ____ Раздела <b>4.2</b>	Всего листов раздела <b>4.2</b> : ____	Всего разделов: ____	Всего листов выписки: ____
<b>14.09.2021 № 99/2021/417323609</b>			
Кадастровый номер:		<b>02:17:000000:956</b>	

Номер точки	Координаты, м		Описание закрепления на местности	Средняя квадратическая погрешность определения координат характерных точек границы части земельного участка, м
	X	Y		
1	2	3	4	5
368	767974.64	1316510.14	данные отсутствуют	данные отсутствуют
369	767908.15	1316484.58	данные отсутствуют	данные отсутствуют
370	767844.93	1316457.66	данные отсутствуют	данные отсутствуют
371	767755.86	1316417.21	данные отсутствуют	данные отсутствуют
372	767698.7	1316389.6	данные отсутствуют	данные отсутствуют
373	767598.9	1316339.14	данные отсутствуют	данные отсутствуют
374	767462.23	1316269.13	данные отсутствуют	данные отсутствуют
375	767393.57	1316233.46	данные отсутствуют	данные отсутствуют
376	767357.67	1316214.35	данные отсутствуют	данные отсутствуют
377	767314.38	1316188.95	данные отсутствуют	данные отсутствуют
378	767275.12	1316159.02	данные отсутствуют	данные отсутствуют
379	767214.39	1316108.79	данные отсутствуют	данные отсутствуют
380	767175.59	1316075.76	данные отсутствуют	данные отсутствуют
381	767106.79	1316015.74	данные отсутствуют	данные отсутствуют
382	766948.6	1315877.16	данные отсутствуют	данные отсутствуют
383	766807.39	1315753.1	данные отсутствуют	данные отсутствуют
384	766705.94	1315662.7	данные отсутствуют	данные отсутствуют
Государственный регистратор				ФГИС ЕГРН
полное наименование должности			подпись	инициалы, фамилия

М.П.

<b>Земельный участок</b>			
(вид объекта недвижимости)			
Лист № ____ Раздела <b>4.2</b>	Всего листов раздела <b>4.2</b> : ____	Всего разделов: ____	Всего листов выписки: ____
<b>14.09.2021 № 99/2021/417323609</b>			
Кадастровый номер:		<b>02:17:000000:956</b>	

Номер точки	Координаты, м		Описание закрепления на местности	Средняя квадратическая погрешность определения координат характерных точек границы части земельного участка, м
	X	Y		
1	2	3	4	5
385	766655.64	1315614.26	данные отсутствуют	данные отсутствуют
386	766595.36	1315550.66	данные отсутствуют	данные отсутствуют
387	765033.53	1314009.81	данные отсутствуют	данные отсутствуют
388	765154.42	1314104.34	данные отсутствуют	данные отсутствуют
389	765337.96	1314251.22	данные отсутствуют	данные отсутствуют
390	765444.88	1314337.82	данные отсутствуют	данные отсутствуют
391	765541.68	1314415.52	данные отсутствуют	данные отсутствуют
392	765694.67	1314536.81	данные отсутствуют	данные отсутствуют
393	765765.17	1314592.1	данные отсутствуют	данные отсутствуют
394	765819.62	1314637.39	данные отсутствуют	данные отсутствуют
395	765794.15	1314681.03	данные отсутствуют	данные отсутствуют
396	765789	1314676.95	данные отсутствуют	данные отсутствуют
397	765663.71	1314576.07	данные отсутствуют	данные отсутствуют
398	765510.49	1314454.6	данные отсутствуют	данные отсутствуют
399	765413.5	1314376.75	данные отсутствуют	данные отсутствуют
400	765306.6	1314290.17	данные отсутствуют	данные отсутствуют
401	765123.4	1314143.55	данные отсутствуют	данные отсутствуют

Государственный регистратор		ФГИС ЕГРН
полное наименование должности	подпись	инициалы, фамилия

М.П.

<b>Земельный участок</b>			
(вид объекта недвижимости)			
Лист № ____ Раздела <b>4.2</b>	Всего листов раздела <b>4.2</b> : ____	Всего разделов: ____	Всего листов выписки: ____
<b>14.09.2021 № 99/2021/417323609</b>			
Кадастровый номер:		<b>02:17:000000:956</b>	

Номер точки	Координаты, м		Описание закрепления на местности	Средняя квадратическая погрешность определения координат характерных точек границы части земельного участка, м
	X	Y		
1	2	3	4	5
402	765023.95	1314065.79	данные отсутствуют	данные отсутствуют
403	765024.95	1314059.81	данные отсутствуют	данные отсутствуют
404	765025.52	1314049.15	данные отсутствуют	данные отсутствуют
405	765024.18	1314002.29	данные отсутствуют	данные отсутствуют
406	764320.99	1313441.19	данные отсутствуют	данные отсутствуют
407	764356.15	1313467.37	данные отсутствуют	данные отсутствуют
408	764387.71	1313493.72	данные отсутствуют	данные отсутствуют
409	764470.4	1313559.41	данные отсутствуют	данные отсутствуют
410	764539.13	1313615.03	данные отсутствуют	данные отсутствуют
411	764511.49	1313654.73	данные отсутствуют	данные отсутствуют
412	763774.64	1313347.72	данные отсутствуют	данные отсутствуют
413	763801.48	1313352.77	данные отсутствуют	данные отсутствуют
414	763856.03	1313359.68	данные отсутствуют	данные отсутствуют
415	763889.13	1313362.57	данные отсутствуют	данные отсутствуют
416	763930.53	1313368.3	данные отсутствуют	данные отсутствуют
417	764109.17	1313389.38	данные отсутствуют	данные отсутствуют
418	764191.89	1313400.32	данные отсутствуют	данные отсутствуют

Государственный регистратор		ФГИС ЕГРН
полное наименование должности	подпись	инициалы, фамилия

М.П.

## Сведения о частях земельного участка

<b>Земельный участок</b>			
(вид объекта недвижимости)			
Лист № ____ Раздела <b>4.2</b>	Всего листов раздела <b>4.2</b> : ____	Всего разделов: ____	Всего листов выписки: ____
<b>14.09.2021 № 99/2021/417323609</b>			
Кадастровый номер:		<b>02:17:000000:956</b>	

Номер точки	Координаты, м		Описание закрепления на местности	Средняя квадратическая погрешность определения координат характерных точек границы части земельного участка, м
	X	Y		
1	2	3	4	5
419	764249.71	1313408.38	данные отсутствуют	данные отсутствуют
420	764274.85	1313414.8	данные отсутствуют	данные отсутствуют
421	764298.01	1313427.53	данные отсутствуют	данные отсутствуют
422	764254.88	1313460.5	данные отсутствуют	данные отсутствуют
423	764239.5	1313456.75	данные отсутствуют	данные отсутствуют
424	764106.5	1313439.08	данные отсутствуют	данные отсутствуют
425	762346.96	1312924.09	данные отсутствуют	данные отсутствуют
426	762446.94	1312947.1	данные отсутствуют	данные отсутствуют
427	762493.78	1312964.73	данные отсутствуют	данные отсутствуют
428	762579.93	1312984.54	данные отсутствуют	данные отсутствуют
429	762660.12	1313005.11	данные отсутствуют	данные отсутствуют
430	762781.87	1313037.12	данные отсутствуют	данные отсутствуют
431	762812.6	1313045.33	данные отсутствуют	данные отсутствуют
432	762872.62	1313066.86	данные отсутствуют	данные отсутствуют
433	763001.27	1313115.75	данные отсутствуют	данные отсутствуют
434	763026.77	1313125.91	данные отсутствуют	данные отсутствуют
435	763176.72	1313184.52	данные отсутствуют	данные отсутствуют
Государственный регистратор				ФГИС ЕГРН
полное наименование должности			подпись	инициалы, фамилия

М.П.

Раздел 4.2

Выписка из Единого государственного реестра недвижимости об объекте недвижимости

## Сведения о частях земельного участка

<b>Земельный участок</b>			
(вид объекта недвижимости)			
Лист № ____ Раздела <b>4.2</b>	Всего листов раздела <b>4.2</b> : ____	Всего разделов: ____	Всего листов выписки: ____
<b>14.09.2021 № 99/2021/417323609</b>			
Кадастровый номер:		<b>02:17:000000:956</b>	

Номер точки	Координаты, м		Описание закрепления на местности	Средняя квадратическая погрешность определения координат характерных точек границы части земельного участка, м
	X	Y		
1	2	3	4	5
436	763249.23	1313211.56	данные отсутствуют	данные отсутствуют
437	763371.14	1313259.11	данные отсутствуют	данные отсутствуют
438	763456.79	1313292.9	данные отсутствуют	данные отсутствуют
439	763510.84	1313310.51	данные отсутствуют	данные отсутствуют
440	763518.89	1313312.17	данные отсутствуют	данные отсутствуют
441	763521.2	1313329.73	данные отсутствуют	данные отсутствуют
442	763493.95	1313357.6	данные отсутствуют	данные отсутствуют
443	763439.85	1313339.97	данные отсутствуют	данные отсутствуют
444	763352.88	1313305.66	данные отсутствуют	данные отсутствуют
445	763231.41	1313258.28	данные отсутствуют	данные отсутствуют
446	763158.88	1313231.23	данные отсутствуют	данные отсутствуют
447	763008.4	1313172.42	данные отсутствуют	данные отсутствуют
448	762983.13	1313162.34	данные отсутствуют	данные отсутствуют
449	762855.3	1313113.77	данные отсутствуют	данные отсутствуют
450	762797.68	1313093.1	данные отсутствуют	данные отсутствуют
451	762769.06	1313085.45	данные отсутствуют	данные отсутствуют
452	762647.55	1313053.5	данные отсутствуют	данные отсутствуют
Государственный регистратор				ФГИС ЕГРН
полное наименование должности			подпись	инициалы, фамилия

М.П.



<b>Земельный участок</b>			
(вид объекта недвижимости)			
Лист № ____ Раздела <b>4.2</b>	Всего листов раздела <b>4.2</b> : ____	Всего разделов: ____	Всего листов выписки: ____
<b>14.09.2021 № 99/2021/417323609</b>			
Кадастровый номер:		<b>02:17:000000:956</b>	

Номер точки	Координаты, м		Описание закрепления на местности	Средняя квадратическая погрешность определения координат характерных точек границы части земельного участка, м
	X	Y		
1	2	3	4	5
453	762568.12	1313033.13	данные отсутствуют	данные отсутствуют
454	762479.3	1313012.71	данные отсутствуют	данные отсутствуют
455	762476.06	1313011.49	данные отсутствуют	данные отсутствуют
456	762464.09	1313005.92	данные отсутствуют	данные отсутствуют
457	762454.58	1312978.49	данные отсутствуют	данные отсутствуют
458	762336.82	1312931.31	данные отсутствуют	данные отсутствуют
459	770543.77	1315633.64	данные отсутствуют	данные отсутствуют
460	770511.82	1315588.59	данные отсутствуют	данные отсутствуют
461	770501.56	1315577.67	данные отсутствуют	данные отсутствуют
462	770516.48	1315590.01	данные отсутствуют	данные отсутствуют
463	770527.25	1315602.53	данные отсутствуют	данные отсутствуют
464	770536.44	1315616.72	данные отсутствуют	данные отсутствуют
465	770543.27	1315631.76	данные отсутствуют	данные отсутствуют
466	770288.71	1315391.69	данные отсутствуют	данные отсутствуют
467	770249.35	1315345.61	данные отсутствуют	данные отсутствуют
468	770247.91	1315319.62	данные отсутствуют	данные отсутствуют
469	770252.97	1315324.04	данные отсутствуют	данные отсутствуют

Государственный регистратор		ФГИС ЕГРН
полное наименование должности	подпись	инициалы, фамилия

М.П.

<b>Земельный участок</b>			
(вид объекта недвижимости)			
Лист № ____ Раздела <b>4.2</b>	Всего листов раздела <b>4.2</b> : ____	Всего разделов: ____	Всего листов выписки: ____
<b>14.09.2021 № 99/2021/417323609</b>			
Кадастровый номер:		<b>02:17:000000:956</b>	

Номер точки	Координаты, м		Описание закрепления на местности	Средняя квадратическая погрешность определения координат характерных точек границы части земельного участка, м
	X	Y		
1	2	3	4	5
470	770268.56	1315342.97	данные отсутствуют	данные отсутствуют
471	770277.39	1315356.92	данные отсутствуют	данные отсутствуют
472	770283.81	1315372.14	данные отсутствуют	данные отсутствуют
473	770287.63	1315388.21	данные отсутствуют	данные отсутствуют
474	770119.78	1315235.17	данные отсутствуют	данные отсутствуют
475	770091.87	1315234.62	данные отсутствуют	данные отсутствуют
476	769941.88	1315128.13	данные отсутствуют	данные отсутствуют
476	769941.88	1315128.13	данные отсутствуют	данные отсутствуют
477	769849.96	1315035.03	данные отсутствуют	данные отсутствуют
478	769864.67	1315036.86	данные отсутствуют	данные отсутствуют
479	769884.16	1315036.91	данные отсутствуют	данные отсутствуют
480	769900.63	1315038.17	данные отсутствуют	данные отсутствуют
481	769916.67	1315042.13	данные отсутствуют	данные отсутствуют
482	769939.52	1315044.62	данные отсутствуют	данные отсутствуют
483	769956.01	1315045.4	данные отсутствуют	данные отсутствуют
484	769972.16	1315048.89	данные отсутствуют	данные отсутствуют
485	769992.22	1315057.16	данные отсутствуют	данные отсутствуют

Государственный регистратор		ФГИС ЕГРН
полное наименование должности	подпись	инициалы, фамилия

М.П.

<b>Земельный участок</b>			
(вид объекта недвижимости)			
Лист № ____ Раздела <b>4.2</b>	Всего листов раздела <b>4.2</b> : ____	Всего разделов: ____	Всего листов выписки: ____
<b>14.09.2021 № 99/2021/417323609</b>			
Кадастровый номер:		<b>02:17:000000:956</b>	

Номер точки	Координаты, м		Описание закрепления на местности	Средняя квадратическая погрешность определения координат характерных точек границы части земельного участка, м
	X	Y		
1	2	3	4	5
486	770006.55	1315065.36	данные отсутствуют	данные отсутствуют
487	770021.33	1315077.23	данные отсутствуют	данные отсутствуют
488	770032.07	1315087.86	данные отсутствуют	данные отсутствуют
489	770044.66	1315100.55	данные отсутствуют	данные отсутствуют
490	770057.74	1315110.63	данные отсутствуют	данные отсутствуют
491	770068.98	1315122.72	данные отсутствуют	данные отсутствуют
492	770084.73	1315144.88	данные отсутствуют	данные отсутствуют
493	770093.32	1315158.99	данные отсутствуют	данные отсутствуют
494	770100.5	1315175.13	данные отсутствуют	данные отсутствуют
495	770104.91	1315191.04	данные отсутствуют	данные отсутствуют
496	770107.64	1315207.18	данные отсутствуют	данные отсутствуют
497	770116.23	1315224.69	данные отсутствуют	данные отсутствуют
498	769535.42	1314771.17	данные отсутствуют	данные отсутствуют
499	769455.09	1314691.78	данные отсутствуют	данные отсутствуют
500	769464.81	1314695.12	данные отсутствуют	данные отсутствуют
501	769480	1314701.61	данные отсутствуют	данные отсутствуют
502	769495.16	1314710.54	данные отсутствуют	данные отсутствуют
Государственный регистратор				ФГИС ЕГРН
полное наименование должности			подпись	инициалы, фамилия

М.П.

Раздел 4.2

Выписка из Единого государственного реестра недвижимости об объекте недвижимости  
Сведения о частях земельного участка

<b>Земельный участок</b>			
(вид объекта недвижимости)			
Лист № ____ Раздела <b>4.2</b>	Всего листов раздела <b>4.2</b> : ____	Всего разделов: ____	Всего листов выписки: ____
<b>14.09.2021 № 99/2021/417323609</b>			
Кадастровый номер:		<b>02:17:000000:956</b>	

Номер точки	Координаты, м		Описание закрепления на местности	Средняя квадратическая погрешность определения координат характерных точек границы части земельного участка, м
	X	Y		
1	2	3	4	5
503	769513.26	1314720.75	данные отсутствуют	данные отсутствуют
504	769527.2	1314729.61	данные отсутствуют	данные отсутствуют
505	769539.49	1314740.65	данные отсутствуют	данные отсутствуют
506	769551.98	1314754.63	данные отсутствуют	данные отсутствуют
507	769561.05	1314768.44	данные отсутствуют	данные отсутствуют
508	769569.11	1314783.62	данные отсутствуют	данные отсутствуют
509	769575.73	1314788.78	данные отсутствуют	данные отсутствуют
510	766469.1	1309765.02	данные отсутствуют	данные отсутствуют
511	766484.63	1309782.67	данные отсутствуют	данные отсутствуют
511	766484.63	1309782.67	данные отсутствуют	данные отсутствуют
512	766519.64	1309859.69	данные отсутствуют	данные отсутствуют
512	766519.64	1309859.69	данные отсутствуют	данные отсутствуют
513	766603.66	1309957.72	данные отсутствуют	данные отсутствуют
514	766568.65	1309964.72	данные отсутствуют	данные отсутствуют
515	766543.83	1309945.74	данные отсутствуют	данные отсутствуют
516	766540.92	1309942.63	данные отсутствуют	данные отсутствуют
Государственный регистратор				ФГИС ЕГРН
полное наименование должности			подпись	инициалы, фамилия

М.П.

<b>Земельный участок</b>			
(вид объекта недвижимости)			
Лист № ____ Раздела <b>4.2</b>	Всего листов раздела <b>4.2</b> : ____	Всего разделов: ____	Всего листов выписки: ____
<b>14.09.2021 № 99/2021/417323609</b>			
Кадастровый номер:		<b>02:17:000000:956</b>	

Номер точки	Координаты, м		Описание закрепления на местности	Средняя квадратическая погрешность определения координат характерных точек границы части земельного участка, м
	X	Y		
1	2	3	4	5
517	766531	1309929.42	данные отсутствуют	данные отсутствуют
518	766523.39	1309914.76	данные отсутствуют	данные отсутствуют
519	766512.77	1309893.78	данные отсутствуют	данные отсутствуют
520	766502.62	1309880.75	данные отсутствуют	данные отсутствуют
521	766494.01	1309865.79	данные отсутствуют	данные отсутствуют
522	766483.26	1309853.26	данные отсутствуют	данные отсутствуют
523	766474.71	1309839.13	данные отсутствуют	данные отсутствуют
524	766468.61	1309823.78	данные отсутствуют	данные отсутствуют
525	766465.12	1309807.64	данные отсутствуют	данные отсутствуют
526	766464.33	1309791.14	данные отсутствуют	данные отсутствуют
527	766466.27	1309774.74	данные отсутствуют	данные отсутствуют
528	766311.18	1309600.16	данные отсутствуют	данные отсутствуют
529	766330.59	1309607.63	данные отсутствуют	данные отсутствуют
530	766455.33	1309749.38	данные отсутствуют	данные отсутствуют
531	766444.2	1309751.83	данные отсутствуют	данные отсутствуют
532	766427.7	1309752.67	данные отсутствуют	данные отсутствуют
533	766411.3	1309750.79	данные отсутствуют	данные отсутствуют

Государственный регистратор		ФГИС ЕГРН
полное наименование должности	подпись	инициалы, фамилия

М.П.

<b>Земельный участок</b>			
(вид объекта недвижимости)			
Лист № ____ Раздела <b>4.2</b>	Всего листов раздела <b>4.2</b> : ____	Всего разделов: ____	Всего листов выписки: ____
<b>14.09.2021 № 99/2021/417323609</b>			
Кадастровый номер:		<b>02:17:000000:956</b>	

Номер точки	Координаты, м		Описание закрепления на местности	Средняя квадратическая погрешность определения координат характерных точек границы части земельного участка, м
	X	Y		
1	2	3	4	5
534	766395.42	1309746.23	данные отсутствуют	данные отсутствуют
535	766380.51	1309739.12	данные отсутствуют	данные отсутствуют
536	766366.98	1309729.66	данные отсутствуют	данные отсутствуют
537	766355.19	1309718.09	данные отсутствуют	данные отсутствуют
538	766344.51	1309704.69	данные отсутствуют	данные отсутствуют
539	766332.96	1309685.34	данные отсутствуют	данные отсутствуют
540	766327.02	1309669.93	данные отсутствуют	данные отсутствуют
541	766323.7	1309653.75	данные отсутствуют	данные отсутствуют
542	766318.8	1309634.68	данные отсутствуют	данные отсутствуют
543	766315.58	1309618.48	данные отсутствуют	данные отсутствуют
544	767612.53	1310607.89	данные отсутствуют	данные отсутствуют
545	767635.53	1310589.49	данные отсутствуют	данные отсутствуют
546	767639.03	1310550.9	данные отсутствуют	данные отсутствуют
546	767639.03	1310550.9	данные отсутствуют	данные отсутствуют
547	767696.92	1310554.41	данные отсутствуют	данные отсутствуют
547	767696.92	1310554.41	данные отсутствуют	данные отсутствуют
548	767750.42	1310584.23	данные отсутствуют	данные отсутствуют

Государственный регистратор		ФГИС ЕГРН
полное наименование должности	подпись	инициалы, фамилия

М.П.

<b>Земельный участок</b>			
(вид объекта недвижимости)			
Лист № ____ Раздела <b>4.2</b>	Всего листов раздела <b>4.2</b> : ____	Всего разделов: ____	Всего листов выписки: ____
<b>14.09.2021 № 99/2021/417323609</b>			
Кадастровый номер:		<b>02:17:000000:956</b>	

Номер точки	Координаты, м		Описание закрепления на местности	Средняя квадратическая погрешность определения координат характерных точек границы части земельного участка, м
	X	Y		
1	2	3	4	5
548	767750.42	1310584.23	данные отсутствуют	данные отсутствуют
549	767799.53	1310629.83	данные отсутствуют	данные отсутствуют
549	767799.53	1310629.83	данные отсутствуют	данные отсутствуют
550	767819.7	1310689.47	данные отсутствуют	данные отсутствуют
550	767819.7	1310689.47	данные отсутствуют	данные отсутствуют
551	767866.19	1310718.41	данные отсутствуют	данные отсутствуют
551	767866.19	1310718.41	данные отсутствуют	данные отсутствуют
552	767911.79	1310732.45	данные отсутствуют	данные отсутствуют
552	767911.79	1310732.45	данные отсутствуют	данные отсутствуют
553	767894.25	1310765.77	данные отсутствуют	данные отсутствуют
553	767894.25	1310765.77	данные отсутствуют	данные отсутствуют
554	767856.54	1310739.46	данные отсутствуют	данные отсутствуют
554	767856.54	1310739.46	данные отсутствуют	данные отсутствуют
555	767770.59	1310729.82	данные отсутствуют	данные отсутствуют
556	767747.81	1310725.88	данные отсутствуют	данные отсутствуют
557	767739.35	1310715.97	данные отсутствуют	данные отсутствуют
558	767730.84	1310701.81	данные отсутствуют	данные отсутствуют
Государственный регистратор				ФГИС ЕГРН
полное наименование должности			подпись	инициалы, фамилия

М.П.

Раздел 4.2

Выписка из Единого государственного реестра недвижимости об объекте недвижимости  
Сведения о частях земельного участка

<b>Земельный участок</b>			
(вид объекта недвижимости)			
Лист № ____ Раздела <b>4.2</b>	Всего листов раздела <b>4.2</b> : ____	Всего разделов: ____	Всего листов выписки: ____
<b>14.09.2021 № 99/2021/417323609</b>			
Кадастровый номер:		<b>02:17:000000:956</b>	

Номер точки	Координаты, м		Описание закрепления на местности	Средняя квадратическая погрешность определения координат характерных точек границы части земельного участка, м
	X	Y		
1	2	3	4	5
559	767724.77	1310686.45	данные отсутствуют	данные отсутствуют
560	767719.23	1310672.5	данные отсутствуют	данные отсутствуют
561	767697.59	1310641.91	данные отсутствуют	данные отсутствуют
562	767684.52	1310630.52	данные отсутствуют	данные отсутствуют
563	767667.84	1310614.52	данные отсутствуют	данные отсутствуют
564	767625.27	1310609.33	данные отсутствуют	данные отсутствуют
565	767423.96	1310456.27	данные отсутствуют	данные отсутствуют
566	767485.55	1310465.83	данные отсутствуют	данные отсутствуют
567	767482.04	1310491.26	данные отсутствуют	данные отсутствуют
568	767560.1	1310516.7	данные отсутствуют	данные отсутствуют
568	767560.1	1310516.7	данные отсутствуют	данные отсутствуют
569	767592.55	1310532.48	данные отсутствуют	данные отсутствуют
569	767592.55	1310532.48	данные отсутствуют	данные отсутствуют
570	767599.25	1310604.73	данные отсутствуют	данные отсутствуют
571	767592.97	1310602.94	данные отсутствуют	данные отсутствуют
572	767578.42	1310597.36	данные отсутствуют	данные отсутствуют
573	767556.48	1310590.3	данные отсутствуют	данные отсутствуют
Государственный регистратор				ФГИС ЕГРН
полное наименование должности			подпись	инициалы, фамилия

М.П.

<b>Земельный участок</b>			
(вид объекта недвижимости)			
Лист № ____ Раздела <b>4.2</b>	Всего листов раздела <b>4.2</b> : ____	Всего разделов: ____	Всего листов выписки: ____
<b>14.09.2021 № 99/2021/417323609</b>			
Кадастровый номер:		<b>02:17:000000:956</b>	

Номер точки	Координаты, м		Описание закрепления на местности	Средняя квадратическая погрешность определения координат характерных точек границы части земельного участка, м
	X	Y		
1	2	3	4	5
574	767539.05	1310582.17	данные отсутствуют	данные отсутствуют
575	767525.05	1310573.4	данные отсутствуют	данные отсутствуют
576	767506.56	1310559.44	данные отсутствуют	данные отсутствуют
577	767492.73	1310550.4	данные отсутствуют	данные отсутствуют
578	767480.58	1310539.22	данные отсутствуют	данные отсутствуют
579	767470.43	1310526.19	данные отсутствуют	данные отсутствуют
580	767460.17	1310508.41	данные отсутствуют	данные отсутствуют
581	767453.27	1310493.41	данные отсутствуют	данные отсутствуют
582	767448.94	1310477.47	данные отсутствуют	данные отсутствуют
583	767427.04	1310459.03	данные отсутствуют	данные отсутствуют
584	766871.53	1310179.82	данные отсутствуют	данные отсутствуют
585	766880.4	1310154.48	данные отсутствуют	данные отсутствуют
586	766894.43	1310119.4	данные отсутствуют	данные отсутствуют
586	766894.43	1310119.4	данные отсутствуют	данные отсутствуют
587	766920.74	1310120.28	данные отсутствуют	данные отсутствуют
587	766920.74	1310120.28	данные отсутствуют	данные отсутствуют
588	766941.79	1310135.19	данные отсутствуют	данные отсутствуют

Государственный регистратор		ФГИС ЕГРН
полное наименование должности	подпись	инициалы, фамилия

М.П.

<b>Земельный участок</b>			
(вид объекта недвижимости)			
Лист № ____ Раздела <b>4.2</b>	Всего листов раздела <b>4.2</b> : ____	Всего разделов: ____	Всего листов выписки: ____
<b>14.09.2021 № 99/2021/417323609</b>			
Кадастровый номер:		<b>02:17:000000:956</b>	

Номер точки	Координаты, м		Описание закрепления на местности	Средняя квадратическая погрешность определения координат характерных точек границы части земельного участка, м
	X	Y		
1	2	3	4	5
588	766941.79	1310135.19	данные отсутствуют	данные отсутствуют
589	766963.72	1310148.34	данные отсутствуют	данные отсутствуют
589	766963.72	1310148.34	данные отсутствуют	данные отсутствуют
590	766971.61	1310175.53	данные отсутствуют	данные отсутствуют
590	766971.61	1310175.53	данные отсутствуют	данные отсутствуют
591	766980.38	1310202.72	данные отсутствуют	данные отсутствуют
592	767043.53	1310230.78	данные отсутствуют	данные отсутствуют
593	767051.42	1310209.73	данные отсутствуют	данные отсутствуют
593	767051.42	1310209.73	данные отсутствуют	данные отсутствуют
594	767076.85	1310166.76	данные отсутствуют	данные отсутствуют
594	767076.85	1310166.76	данные отсутствуют	данные отсутствуют
595	767077.13	1310166.82	данные отсутствуют	данные отсутствуют
595	767077.13	1310166.82	данные отсутствуют	данные отсутствуют
596	767097.12	1310178.54	данные отсутствуют	данные отсутствуют
596	767097.12	1310178.54	данные отсутствуют	данные отсутствуют
597	767108.51	1310182.83	данные отсутствуют	данные отсутствуют
597	767108.51	1310182.83	данные отсутствуют	данные отсутствуют

Государственный регистратор		ФГИС ЕГРН
полное наименование должности	подпись	инициалы, фамилия

М.П.

<b>Земельный участок</b>			
(вид объекта недвижимости)			
Лист № ____ Раздела <b>4.2</b>	Всего листов раздела <b>4.2</b> : ____	Всего разделов: ____	Всего листов выписки: ____
<b>14.09.2021 № 99/2021/417323609</b>			
Кадастровый номер:		<b>02:17:000000:956</b>	

Номер точки	Координаты, м		Описание закрепления на местности	Средняя квадратическая погрешность определения координат характерных точек границы части земельного участка, м
	X	Y		
1	2	3	4	5
598	767127.72	1310225.52	данные отсутствуют	данные отсутствуют
598	767127.72	1310225.52	данные отсутствуют	данные отсутствуют
599	767194.38	1310286.04	данные отсутствуют	данные отсутствуют
600	767236.47	1310303.58	данные отсутствуют	данные отсутствуют
601	767308.39	1310322.87	данные отсутствуют	данные отсутствуют
601	767308.39	1310322.87	данные отсутствуют	данные отсутствуют
602	767377.68	1310345.68	данные отсутствуют	данные отсутствуют
602	767377.68	1310345.68	данные отсутствуют	данные отсутствуют
603	767453.77	1310354.39	данные отсутствуют	данные отсутствуют
603	767453.77	1310354.39	данные отсутствуют	данные отсутствуют
604	767459.25	1310358.71	данные отсутствуют	данные отсутствуют
604	767459.25	1310358.71	данные отсутствуют	данные отсутствуют
605	767461.4	1310359.87	данные отсутствуют	данные отсутствуют
605	767461.4	1310359.87	данные отсутствуют	данные отсутствуют
606	767454.86	1310422.85	данные отсутствуют	данные отсутствуют
607	767341.72	1310397.42	данные отсутствуют	данные отсутствуют
608	767336.15	1310402.93	данные отсутствуют	данные отсутствуют
Государственный регистратор				ФГИС ЕГРН
полное наименование должности			подпись	инициалы, фамилия

М.П.

Раздел 4.2

Выписка из Единого государственного реестра недвижимости об объекте недвижимости  
Сведения о частях земельного участка

<b>Земельный участок</b>			
(вид объекта недвижимости)			
Лист № ____ Раздела <b>4.2</b>	Всего листов раздела <b>4.2</b> : ____	Всего разделов: ____	Всего листов выписки: ____
<b>14.09.2021 № 99/2021/417323609</b>			
Кадастровый номер:		<b>02:17:000000:956</b>	

Номер точки	Координаты, м		Описание закрепления на местности	Средняя квадратическая погрешность определения координат характерных точек границы части земельного участка, м
	X	Y		
1	2	3	4	5
609	767328.63	1310402.32	данные отсутствуют	данные отсутствуют
610	767312.44	1310402	данные отсутствуют	данные отсутствуют
611	767295.98	1310400.59	данные отсутствуют	данные отсутствуют
612	767279.98	1310396.48	данные отсутствуют	данные отсутствуют
613	767264.88	1310389.8	данные отсутствуют	данные отсутствуют
614	767251.08	1310380.73	данные отсутствуют	данные отсутствуют
615	767237.64	1310368.39	данные отсутствуют	данные отсутствуют
616	767226.88	1310355.86	данные отсутствуют	данные отсутствуют
617	767218.32	1310341.73	данные отсутствуют	данные отсутствуют
618	767201.1	1310333.24	данные отсутствуют	данные отсутствуют
619	767182.02	1310333.82	данные отсутствуют	данные отсутствуют
620	767166.04	1310331.76	данные отсутствуют	данные отсутствуют
621	767147.4	1310327.45	данные отсутствуют	данные отсутствуют
622	767132.03	1310321.4	данные отсутствуют	данные отсутствуют
623	767109.58	1310307.36	данные отсутствуют	данные отсутствуют
624	767096.71	1310297.01	данные отсутствуют	данные отсутствуют
625	767085.72	1310284.69	данные отсутствуют	данные отсутствуют
Государственный регистратор				ФГИС ЕГРН
полное наименование должности			подпись	инициалы, фамилия

М.П.

<b>Земельный участок</b>			
(вид объекта недвижимости)			
Лист № ____ Раздела <b>4.2</b>	Всего листов раздела <b>4.2</b> : ____	Всего разделов: ____	Всего листов выписки: ____
<b>14.09.2021 № 99/2021/417323609</b>			
Кадастровый номер:		<b>02:17:000000:956</b>	

Номер точки	Координаты, м		Описание закрепления на местности	Средняя квадратическая погрешность определения координат характерных точек границы части земельного участка, м
	X	Y		
1	2	3	4	5
626	767061.86	1310272.12	данные отсутствуют	данные отсутствуют
627	767046.55	1310264.81	данные отсутствуют	данные отсутствуют
628	767029.46	1310258.48	данные отсутствуют	данные отсутствуют
629	767013.59	1310253.91	данные отсутствуют	данные отсутствуют
630	766984.1	1310238.71	данные отсутствуют	данные отсутствуют
631	766965.83	1310234.64	данные отсутствуют	данные отсутствуют
632	766951.23	1310230.56	данные отсутствуют	данные отсутствуют
633	766935.74	1310224.82	данные отсутствуют	данные отсутствуют
634	766910.04	1310209.41	данные отсутствуют	данные отсутствуют
635	766894.78	1310197.43	данные отсутствуют	данные отсутствуют
636	766878.41	1310181.77	данные отсутствуют	данные отсутствуют
637	766757.64	1310107.09	данные отсутствуют	данные отсутствуют
638	766764.63	1310108.88	данные отсутствуют	данные отсутствуют
639	766772.52	1310086.95	данные отсутствуют	данные отсутствуют
640	766790.06	1310071.16	данные отсутствуют	данные отсутствуют
641	766806.73	1310058.01	данные отсутствуют	данные отсутствуют
641	766806.73	1310058.01	данные отсутствуют	данные отсутствуют

Государственный регистратор		ФГИС ЕГРН
полное наименование должности	подпись	инициалы, фамилия

М.П.

<b>Земельный участок</b>			
(вид объекта недвижимости)			
Лист № ____ Раздела <b>4.2</b>	Всего листов раздела <b>4.2</b> : ____	Всего разделов: ____	Всего листов выписки: ____
<b>14.09.2021 № 99/2021/417323609</b>			
Кадастровый номер:		<b>02:17:000000:956</b>	

Номер точки	Координаты, м		Описание закрепления на местности	Средняя квадратическая погрешность определения координат характерных точек границы части земельного участка, м
	X	Y		
1	2	3	4	5
642	766822.51	1310064.15	данные отсутствуют	данные отсутствуют
642	766822.51	1310064.15	данные отсутствуют	данные отсутствуют
643	766822.51	1310106.24	данные отсутствуют	данные отсутствуют
643	766822.51	1310106.24	данные отсутствуют	данные отсутствуют
644	766792.47	1310149.28	данные отсутствуют	данные отсутствуют
645	766792.27	1310149.14	данные отсутствуют	данные отсутствуют
646	766779.75	1310138.37	данные отсутствуют	данные отсутствуют
647	766769.18	1310125.68	данные отсутствуют	данные отсутствуют
648	766759.91	1310109.93	данные отсутствуют	данные отсутствуют
649	767459.4	1310355.04	данные отсутствуют	данные отсутствуют
649	767459.4	1310355.04	данные отсутствуют	данные отсутствуют
650	767461.87	1310355.32	данные отсутствуют	данные отсутствуют
650	767461.87	1310355.32	данные отсутствуют	данные отсутствуют
651	767461.73	1310356.64	данные отсутствуют	данные отсутствуют
651	767461.73	1310356.64	данные отсутствуют	данные отсутствуют
652	767460.79	1310356.13	данные отсутствуют	данные отсутствуют
652	767460.79	1310356.13	данные отсутствуют	данные отсутствуют

Государственный регистратор		ФГИС ЕГРН
полное наименование должности	подпись	инициалы, фамилия

М.П.

<b>Земельный участок</b>			
(вид объекта недвижимости)			
Лист № ____ Раздела <b>4.2</b>	Всего листов раздела <b>4.2</b> : ____	Всего разделов: ____	Всего листов выписки: ____
<b>14.09.2021 № 99/2021/417323609</b>			
Кадастровый номер:		<b>02:17:000000:956</b>	

Номер точки	Координаты, м		Описание закрепления на местности	Средняя квадратическая погрешность определения координат характерных точек границы части земельного участка, м
	X	Y		
1	2	3	4	5
653	767086.64	1310168.97	данные отсутствуют	данные отсутствуют
653	767086.64	1310168.97	данные отсутствуют	данные отсутствуют
654	767104.04	1310172.9	данные отсутствуют	данные отсутствуют
654	767104.04	1310172.9	данные отсутствуют	данные отсутствуют
655	767106.78	1310178.99	данные отсутствуют	данные отсутствуют
655	767106.78	1310178.99	данные отсутствуют	данные отсутствуют
656	767098.3	1310175.78	данные отсутствуют	данные отсутствуют
656	767098.3	1310175.78	данные отсутствуют	данные отсутствуют
657	770056.54	1315209.54	данные отсутствуют	данные отсутствуют
658	769905.66	1315091.45	данные отсутствуют	данные отсутствуют
659	769915.59	1315095.55	данные отсутствуют	данные отсутствуют
660	769929.08	1315096.56	данные отсутствуют	данные отсутствуют
661	769941.29	1315094.59	данные отсутствуют	данные отсутствуют
662	769953.61	1315095.69	данные отсутствуют	данные отсутствуют
663	769964.24	1315099.27	данные отсутствуют	данные отсутствуют
664	769974.71	1315104.35	данные отсутствуют	данные отсутствуют
665	769988.97	1315115.35	данные отсутствуют	данные отсутствуют
Государственный регистратор				ФГИС ЕГРН
полное наименование должности			подпись	инициалы, фамилия

М.П.

Раздел 4.2

Выписка из Единого государственного реестра недвижимости об объекте недвижимости  
Сведения о частях земельного участка

<b>Земельный участок</b>			
(вид объекта недвижимости)			
Лист № ____ Раздела <b>4.2</b>	Всего листов раздела <b>4.2</b> : ____	Всего разделов: ____	Всего листов выписки: ____
<b>14.09.2021 № 99/2021/417323609</b>			
Кадастровый номер:		<b>02:17:000000:956</b>	

Номер точки	Координаты, м		Описание закрепления на местности	Средняя квадратическая погрешность определения координат характерных точек границы части земельного участка, м
	X	Y		
1	2	3	4	5
666	769996.71	1315123.61	данные отсутствуют	данные отсутствуют
667	770003.91	1315133.56	данные отсутствуют	данные отсутствуют
668	770013.95	1315140.44	данные отсутствуют	данные отсутствуют
669	770024.05	1315147.58	данные отсутствуют	данные отсутствуют
670	770031.94	1315156.74	данные отсутствуют	данные отсутствуют
671	770037.74	1315165.73	данные отсутствуют	данные отсутствуют
672	770044.31	1315174.31	данные отсутствуют	данные отсутствуют
673	770052	1315188.6	данные отсутствуют	данные отсутствуют
674	770055.79	1315200.38	данные отсутствуют	данные отсутствуют
675	766376.91	1309660.26	данные отсутствуют	данные отсутствуют
676	766409.85	1309697.7	данные отсутствуют	данные отсутствуют
677	766405.69	1309695.92	данные отсутствуют	данные отсутствуют
678	766395.85	1309688.42	данные отсутствуют	данные отсутствуют
679	766386.4	1309677.2	данные отсутствуют	данные отсутствуют
680	766379.92	1309667.21	данные отсутствуют	данные отсутствуют
681	767638.23	1310559.69	данные отсутствуют	данные отсутствуют
682	767822.71	1310735.67	данные отсутствуют	данные отсутствуют
Государственный регистратор				ФГИС ЕГРН
полное наименование должности			подпись	инициалы, фамилия

М.П.



<b>Земельный участок</b>			
(вид объекта недвижимости)			
Лист № ____ Раздела <b>4.2</b>	Всего листов раздела <b>4.2</b> : ____	Всего разделов: ____	Всего листов выписки: ____
<b>14.09.2021 № 99/2021/417323609</b>			
Кадастровый номер:		<b>02:17:000000:956</b>	

Номер точки	Координаты, м		Описание закрепления на местности	Средняя квадратическая погрешность определения координат характерных точек границы части земельного участка, м
	X	Y		
1	2	3	4	5
683	767813.79	1310724.85	данные отсутствуют	данные отсутствуют
684	767804.69	1310710.23	данные отсутствуют	данные отсутствуют
685	767795.75	1310702.03	данные отсутствуют	данные отсутствуют
686	767785.28	1310693.02	данные отсутствуют	данные отсутствуют
687	767777.64	1310683.29	данные отсутствуют	данные отсутствуют
688	767772.63	1310671.99	данные отсутствуют	данные отсутствуют
689	767768.25	1310657.74	данные отсутствуют	данные отсутствуют
690	767761.6	1310645.81	данные отсутствуют	данные отсутствуют
691	767738.4	1310613.03	данные отсутствуют	данные отсутствуют
692	767731.03	1310603.29	данные отсутствуют	данные отсутствуют
693	767721.34	1310596.43	данные отсутствуют	данные отсутствуют
694	767702.45	1310578.43	данные отсутствуют	данные отсутствуют
695	767694.65	1310568.83	данные отсутствуют	данные отсутствуют
696	767682.15	1310560.41	данные отсутствуют	данные отсутствуют
697	767672.06	1310560.94	данные отсутствуют	данные отсутствуют
698	767659.35	1310560.32	данные отсутствуют	данные отсутствуют
699	767514.96	1310501.99	данные отсутствуют	данные отсутствуют
Государственный регистратор				ФГИС ЕГРН
полное наименование должности			подпись	инициалы, фамилия

М.П.

<b>Земельный участок</b>			
(вид объекта недвижимости)			
Лист № ____ Раздела <b>4.2</b>	Всего листов раздела <b>4.2</b> : ____	Всего разделов: ____	Всего листов выписки: ____
<b>14.09.2021 № 99/2021/417323609</b>			
Кадастровый номер:		<b>02:17:000000:956</b>	

Номер точки	Координаты, м		Описание закрепления на местности	Средняя квадратическая погрешность определения координат характерных точек границы части земельного участка, м
	X	Y		
1	2	3	4	5
700	767594.17	1310549.93	данные отсутствуют	данные отсутствуют
701	767581.69	1310545.57	данные отсутствуют	данные отсутствуют
702	767569.91	1310541.79	данные отсутствуют	данные отсутствуют
703	767558.4	1310535.7	данные отсутствуют	данные отсутствуют
704	767548.81	1310527.89	данные отсутствуют	данные отсутствуют
705	767540.72	1310521.01	данные отсутствуют	данные отсутствуют
706	767530.35	1310515.46	данные отсутствуют	данные отсутствуют
707	767520.28	1310508.27	данные отсутствуют	данные отсутствуют
708	767259.27	1310309.7	данные отсутствуют	данные отсутствуют
709	767455.43	1310417.39	данные отсутствуют	данные отсутствуют
710	767445.31	1310408.01	данные отсутствуют	данные отсутствуют
711	767435.47	1310402.69	данные отсутствуют	данные отсутствуют
712	767418.86	1310390.54	данные отсутствуют	данные отсутствуют
713	767410.12	1310385.19	данные отсутствуют	данные отсутствуют
714	767402	1310379.12	данные отсутствуют	данные отсутствуют
715	767393.42	1310370.95	данные отсутствуют	данные отсутствуют
716	767385.83	1310364.16	данные отсутствуют	данные отсутствуют
Государственный регистратор				ФГИС ЕГРН
полное наименование должности			подпись	инициалы, фамилия

М.П.

<b>Земельный участок</b>			
(вид объекта недвижимости)			
Лист № ____ Раздела <b>4.2</b>	Всего листов раздела <b>4.2</b> : ____	Всего разделов: ____	Всего листов выписки: ____
<b>14.09.2021 № 99/2021/417323609</b>			
Кадастровый номер:		<b>02:17:000000:956</b>	

Номер точки	Координаты, м		Описание закрепления на местности	Средняя квадратическая погрешность определения координат характерных точек границы части земельного участка, м
	X	Y		
1	2	3	4	5
717	767374.06	1310360.64	данные отсутствуют	данные отсутствуют
718	767362.77	1310355.58	данные отсутствуют	данные отсутствуют
719	767344.98	1310353.65	данные отсутствуют	данные отсутствуют
720	767332.7	1310352.15	данные отсутствуют	данные отсутствуют
721	767316.72	1310351.84	данные отсутствуют	данные отсутствуют
722	767304.36	1310351.29	данные отсутствуют	данные отсутствуют
723	767292.52	1310347.73	данные отсутствуют	данные отсутствуют
724	767281.91	1310341.36	данные отсутствуют	данные отсутствуют
725	767272.74	1310332.78	данные отсутствуют	данные отсутствуют
726	767265.07	1310323.07	данные отсутствуют	данные отсутствуют
727	767260.55	1310313.42	данные отсутствуют	данные отсутствуют
728	767050.66	1310211.76	данные отсутствуют	данные отсутствуют
729	767191.53	1310283.45	данные отсутствуют	данные отсутствуют
730	767188.55	1310283.91	данные отсутствуют	данные отсутствуют
731	767176.43	1310282.85	данные отсутствуют	данные отсутствуют
732	767165.79	1310280.59	данные отсутствуют	данные отсутствуют
733	767154.1	1310276.54	данные отсутствуют	данные отсутствуют
Государственный регистратор				ФГИС ЕГРН
полное наименование должности			подпись	инициалы, фамилия

М.П.

Раздел 4.2

Выписка из Единого государственного реестра недвижимости об объекте недвижимости  
Сведения о частях земельного участка

<b>Земельный участок</b>			
(вид объекта недвижимости)			
Лист № ____ Раздела <b>4.2</b>	Всего листов раздела <b>4.2</b> : ____	Всего разделов: ____	Всего листов выписки: ____
<b>14.09.2021 № 99/2021/417323609</b>			
Кадастровый номер:		<b>02:17:000000:956</b>	

Номер точки	Координаты, м		Описание закрепления на местности	Средняя квадратическая погрешность определения координат характерных точек границы части земельного участка, м
	X	Y		
1	2	3	4	5
734	767137.58	1310265.94	данные отсутствуют	данные отсутствуют
735	767128.27	1310257.8	данные отсутствуют	данные отсутствуют
736	767121.25	1310247.62	данные отсутствуют	данные отсутствуют
737	767112.95	1310241.35	данные отсутствуют	данные отсутствуют
738	767105.15	1310234.35	данные отсутствуют	данные отсутствуют
739	767079.49	1310225.33	данные отсутствуют	данные отсутствуют
740	767057.16	1310213.07	данные отсутствуют	данные отсутствуют
741	766891	1310127.98	данные отсутствуют	данные отсутствуют
742	766974.7	1310185.11	данные отсутствуют	данные отсутствуют
743	766964.68	1310182.41	данные отсутствуют	данные отсутствуют
744	766953.27	1310177.63	данные отсутствуют	данные отсутствуют
745	766936.97	1310167.28	данные отсутствуют	данные отсутствуют
746	766912.93	1310145.6	данные отсутствуют	данные отсутствуют
747	766899.6	1310132.9	данные отсутствуют	данные отсутствуют
748	766791.81	1310069.78	данные отсутствуют	данные отсутствуют
749	766821.14	1310108.21	данные отсутствуют	данные отсутствуют
750	766812.61	1310100.23	данные отсутствуют	данные отсутствуют
Государственный регистратор				ФГИС ЕГРН
полное наименование должности			подпись	инициалы, фамилия

М.П.

<b>Земельный участок</b>			
(вид объекта недвижимости)			
Лист № ____ Раздела <b>4.2</b>	Всего листов раздела <b>4.2</b> : ____	Всего разделов: ____	Всего листов выписки: ____
<b>14.09.2021 № 99/2021/417323609</b>			
Кадастровый номер:		<b>02:17:000000:956</b>	

Номер точки	Координаты, м		Описание закрепления на местности	Средняя квадратическая погрешность определения координат характерных точек границы части земельного участка, м
	X	Y		
1	2	3	4	5
751	766806.95	1310091.84	данные отсутствуют	данные отсутствуют
752	766801.81	1310082.27	данные отсутствуют	данные отсутствуют
753	766441.42	1309878.87	данные отсутствуют	данные отсутствуют
754	766429.57	1309867.36	данные отсутствуют	данные отсутствуют
755	766419.78	1309854.06	данные отсутствуют	данные отсутствуют
756	766410.06	1309835.22	данные отсутствуют	данные отсутствуют
757	766405.3	1309819.41	данные отсутствуют	данные отсутствуют
758	766403.21	1309803.05	данные отсутствуют	данные отсутствуют
759	766386.86	1309787.27	данные отсутствуют	данные отсутствуют
760	766375.23	1309775.55	данные отсутствуют	данные отсутствуют
761	766365.68	1309762.07	данные отсутствуют	данные отсутствуют
762	766355.11	1309747.92	данные отсутствуют	данные отсутствуют
763	766344.53	1309731.69	данные отсутствуют	данные отсутствуют
764	766337.35	1309716.81	данные отсутствуют	данные отсутствуют
765	766332.72	1309702.01	данные отсутствуют	данные отсутствуют
766	766328.62	1309683.67	данные отсутствуют	данные отсутствуют
767	766326.09	1309667.35	данные отсутствуют	данные отсутствуют

Государственный регистратор		ФГИС ЕГРН
полное наименование должности	подпись	инициалы, фамилия

М.П.

<b>Земельный участок</b>			
(вид объекта недвижимости)			
Лист № ____ Раздела <b>4.2</b>	Всего листов раздела <b>4.2</b> : ____	Всего разделов: ____	Всего листов выписки: ____
<b>14.09.2021 № 99/2021/417323609</b>			
Кадастровый номер:		<b>02:17:000000:956</b>	

Номер точки	Координаты, м		Описание закрепления на местности	Средняя квадратическая погрешность определения координат характерных точек границы части земельного участка, м
	X	Y		
1	2	3	4	5
768	766326.27	1309650.83	данные отсутствуют	данные отсутствуют
769	766329.17	1309634.57	данные отсутствуют	данные отсутствуют
770	766334.71	1309619.01	данные отсутствуют	данные отсутствуют
771	766336.89	1309614.79	данные отсутствуют	данные отсутствуют
772	766563.17	1309910.47	данные отсутствуют	данные отсутствуют
773	766559.29	1309911.48	данные отсутствуют	данные отсутствуют
774	766542.84	1309912.95	данные отсутствуют	данные отсутствуют
775	766526.37	1309911.69	данные отсутствуют	данные отсутствуют
776	766510.34	1309907.73	данные отсутствуют	данные отсутствуют
777	766490.54	1309902.15	данные отсутствуют	данные отсутствуют
778	766484.59	1309900.44	данные отсутствуют	данные отсутствуют
779	766449.62	1309873.7	данные отсутствуют	данные отсутствуют
780	766443.21	1309880.11	данные отсутствуют	данные отсутствуют
781	766375.9	1309659.12	данные отсутствуют	данные отсутствуют
782	766518.24	1309856.61	данные отсутствуют	данные отсутствуют
783	766513.55	1309854.08	данные отсутствуют	данные отсутствуют
784	766500.34	1309853.12	данные отсутствуют	данные отсутствуют

Государственный регистратор		ФГИС ЕГРН
полное наименование должности	подпись	инициалы, фамилия

М.П.

<b>Земельный участок</b>			
(вид объекта недвижимости)			
Лист № ____ Раздела <b>4.2</b>	Всего листов раздела <b>4.2</b> : ____	Всего разделов: ____	Всего листов выписки: ____
<b>14.09.2021 № 99/2021/417323609</b>			
Кадастровый номер:		<b>02:17:000000:956</b>	

Номер точки	Координаты, м		Описание закрепления на местности	Средняя квадратическая погрешность определения координат характерных точек границы части земельного участка, м
	X	Y		
1	2	3	4	5
785	766488.83	1309849.32	данные отсутствуют	данные отсутствуют
786	766476.48	1309842.75	данные отсутствуют	данные отсутствуют
787	766467.26	1309834.5	данные отсутствуют	данные отсутствуют
788	766460.24	1309824.31	данные отсутствуют	данные отсутствуют
789	766455.23	1309813	данные отсутствуют	данные отсутствуют
790	766453.16	1309800.82	данные отсутствуют	данные отсутствуют
791	766452.85	1309789.97	данные отсутствуют	данные отсутствуют
792	766450.41	1309775.75	данные отсутствуют	данные отсутствуют
793	766447	1309763.86	данные отсутствуют	данные отсутствуют
794	766437.33	1309759.08	данные отсутствуют	данные отсутствуют
795	766426.03	1309754.07	данные отсутствуют	данные отсутствуют
796	766416.3	1309746.44	данные отсутствуют	данные отсутствуют
797	766408.74	1309736.65	данные отсутствуют	данные отсутствуют
798	766403.22	1309725.75	данные отсутствуют	данные отсутствуют
799	766394.44	1309717.04	данные отсутствуют	данные отсутствуют
800	766387.62	1309706.33	данные отсутствуют	данные отсутствуют
801	766382.71	1309694.97	данные отсутствуют	данные отсутствуют
Государственный регистратор				ФГИС ЕГРН
полное наименование должности			подпись	инициалы, фамилия

М.П.

Раздел 4.2

Выписка из Единого государственного реестра недвижимости об объекте недвижимости  
Сведения о частях земельного участка

<b>Земельный участок</b>			
(вид объекта недвижимости)			
Лист № ____ Раздела <b>4.2</b>	Всего листов раздела <b>4.2</b> : ____	Всего разделов: ____	Всего листов выписки: ____
<b>14.09.2021 № 99/2021/417323609</b>			
Кадастровый номер:		<b>02:17:000000:956</b>	

Номер точки	Координаты, м		Описание закрепления на местности	Средняя квадратическая погрешность определения координат характерных точек границы части земельного участка, м
	X	Y		
1	2	3	4	5
802	766379.83	1309684.27	данные отсутствуют	данные отсутствуют
803	766377.23	1309671.93	данные отсутствуют	данные отсутствуют
804	766375.83	1309659.64	данные отсутствуют	данные отсутствуют
805	766703.55	1317498.77	данные отсутствуют	данные отсутствуют
806	766721.92	1317485.27	данные отсутствуют	данные отсутствуют
806	766721.92	1317485.27	данные отсутствуют	данные отсутствуют
807	766721.17	1317472.89	данные отсутствуют	данные отсутствуют
807	766721.17	1317472.89	данные отсутствуют	данные отсутствуют
808	766721.54	1317467.27	данные отсутствуют	данные отсутствуют
808	766721.54	1317467.27	данные отсутствуют	данные отсутствуют
809	766751.92	1317440.65	данные отсутствуют	данные отсутствуют
809	766751.92	1317440.65	данные отсутствуют	данные отсутствуют
810	766770.38	1317438.21	данные отсутствуют	данные отсутствуют
810	766770.38	1317438.21	данные отсутствуют	данные отсутствуют
811	766795.88	1317464.64	данные отсутствуют	данные отсутствуют
811	766795.88	1317464.64	данные отсутствуют	данные отсутствуют
812	766833.75	1317464.27	данные отсутствуют	данные отсутствуют
Государственный регистратор				ФГИС ЕГРН
полное наименование должности			подпись	инициалы, фамилия

М.П.

Выписка из Единого государственного реестра недвижимости об объекте недвижимости  
Сведения о частях земельного участка

<b>Земельный участок</b>			
(вид объекта недвижимости)			
Лист № ____ Раздела <b>4.2</b>	Всего листов раздела <b>4.2</b> : ____	Всего разделов: ____	Всего листов выписки: ____
<b>14.09.2021 № 99/2021/417323609</b>			
Кадастровый номер:		<b>02:17:000000:956</b>	

Номер точки	Координаты, м		Описание закрепления на местности	Средняя квадратическая погрешность определения координат характерных точек границы части земельного участка, м
	X	Y		
1	2	3	4	5
813	766862.3	1317494.55	данные отсутствуют	данные отсутствуют
814	766853.28	1317503.75	данные отсутствуют	данные отсутствуют
815	766839.93	1317513.48	данные отсутствуют	данные отсутствуют
816	766831.61	1317517.66	данные отсутствуют	данные отсутствуют
817	766819.93	1317509.82	данные отсутствуют	данные отсутствуют
818	766801.18	1317507.39	данные отсутствуют	данные отсутствуют
819	766789.74	1317509.45	данные отсутствуют	данные отсутствуют
820	766767.99	1317516.39	данные отсутствуют	данные отсутствуют
821	766744.93	1317514.51	данные отсутствуют	данные отсутствуют
822	766715.31	1317507.2	данные отсутствуют	данные отсутствуют
823	766708.15	1317495.39	данные отсутствуют	данные отсутствуют
824	766821.72	1317464.39	данные отсутствуют	данные отсутствуют
825	766817.34	1317468.5	данные отсутствуют	данные отсутствуют
826	766806.52	1317474.49	данные отсутствуют	данные отсутствуют
827	766793.47	1317478.99	данные отсутствуют	данные отсутствуют
828	766781.27	1317483.93	данные отсутствуют	данные отсутствуют
829	766771.37	1317486.8	данные отсутствуют	данные отсутствуют

Государственный регистратор		ФГИС ЕГРН
полное наименование должности	подпись	инициалы, фамилия

М.П.

Раздел 4.2

Выписка из Единого государственного реестра недвижимости об объекте недвижимости  
Сведения о частях земельного участка

<b>Земельный участок</b>			
(вид объекта недвижимости)			
Лист № ____ Раздела <b>4.2</b>	Всего листов раздела <b>4.2</b> : ____	Всего разделов: ____	Всего листов выписки: ____
<b>14.09.2021 № 99/2021/417323609</b>			
Кадастровый номер:		<b>02:17:000000:956</b>	

Номер точки	Координаты, м		Описание закрепления на местности	Средняя квадратическая погрешность определения координат характерных точек границы части земельного участка, м
	X	Y		
1	2	3	4	5
830	766756.41	1317489.5	данные отсутствуют	данные отсутствуют
831	766743.38	1317491.01	данные отсутствуют	данные отсутствуют
832	766733.05	1317494.46	данные отсутствуют	данные отсутствуют
833	766720.79	1317496.09	данные отсутствуют	данные отсутствуют
834	766709.38	1317495.63	данные отсутствуют	данные отсутствуют

Государственный регистратор		ФГИС ЕГРН
полное наименование должности	подпись	инициалы, фамилия

М.П.

Земельный участок				
(вид объекта недвижимости)				
Лист № ____ Раздела <b>4.2</b>		Всего листов раздела <b>4.2</b> : ____		Всего разделов: ____
14.09.2021 № 99/2021/417323609				
Кадастровый номер:			02:17:000000:956	
Сведения о характерных точках границы части (частей) земельного участка				
Учетный номер части: 5				
Система координат: МСК-05				
Зона №				
Номер точки	Координаты, м		Описание закрепления на местности	Средняя квадратическая погрешность определения координат характерных точек границы части земельного участка, м
	X	Y		
1	2	3	4	5
1	766040.61	1315878.5	данные отсутствуют	данные отсутствуют
2	766188.8	1315947.87	данные отсутствуют	данные отсутствуют
3	766362.18	1316033.83	данные отсутствуют	данные отсутствуют
4	766478	1316100.43	данные отсутствуют	данные отсутствуют
5	766763.31	1316282.58	данные отсутствуют	данные отсутствуют
6	767021.32	1316452.31	данные отсутствуют	данные отсутствуют
7	767240.96	1316592.21	данные отсутствуют	данные отсутствуют
8	767530.1	1316592.66	данные отсутствуют	данные отсутствуют
9	767917.89	1316826.92	данные отсутствуют	данные отсутствуют
10	767916.81	1316829.69	данные отсутствуют	данные отсутствуют
11	767915.57	1316850.64	данные отсутствуют	данные отсутствуют
12	767906.58	1316845.21	данные отсутствуют	данные отсутствуют
13	767892.34	1316820.5	данные отсутствуют	данные отсутствуют
14	767878.47	1316810.57	данные отсутствуют	данные отсутствуют
15	767852.31	1316812.42	данные отсутствуют	данные отсутствуют
16	767837.2	1316803.3	данные отсутствуют	данные отсутствуют
Государственный регистратор			ФГИС ЕГРН	
полное наименование должности			подпись	
			инициалы, фамилия	

М.П.

Раздел 4.2

Выписка из Единого государственного реестра недвижимости об объекте недвижимости  
Сведения о частях земельного участка

Земельный участок				
(вид объекта недвижимости)				
Лист № ____ Раздела <b>4.2</b>		Всего листов раздела <b>4.2</b> : ____		Всего разделов: ____
14.09.2021 № 99/2021/417323609				
Кадастровый номер:			02:17:000000:956	
Номер точки	Координаты, м		Описание закрепления на местности	Средняя квадратическая погрешность определения координат характерных точек границы части земельного участка, м
	X	Y		
1	2	3	4	5
17	767830.48	1316796.22	данные отсутствуют	данные отсутствуют
18	767828.41	1316785.63	данные отсутствуют	данные отсутствуют
19	767808.17	1316770.35	данные отсутствуют	данные отсутствуют
20	767781.58	1316769.7	данные отсутствуют	данные отсутствуют
21	767643.74	1316686.42	данные отсутствуют	данные отсутствуют
22	767629.02	1316663.49	данные отсутствуют	данные отсутствуют
23	767578.78	1316641.36	данные отсутствуют	данные отсутствуют
24	767553.28	1316617.18	данные отсутствуют	данные отсутствуют
25	767539.97	1316604.43	данные отсутствуют	данные отсутствуют
26	767523.85	1316599.56	данные отсутствуют	данные отсутствуют
27	767508.66	1316601.62	данные отсутствуют	данные отсутствуют
28	767494.04	1316595.05	данные отсутствуют	данные отсутствуют
29	767448.3	1316602.93	данные отсутствуют	данные отсутствуют
30	767439.11	1316599.74	данные отсутствуют	данные отсутствуют
31	767416.05	1316609.3	данные отсутствуют	данные отсутствуют
32	767412.39	1316613.98	данные отсутствуют	данные отсутствуют
33	767397.7	1316613.95	данные отсутствуют	данные отсутствуют
Государственный регистратор			ФГИС ЕГРН	
полное наименование должности			подпись	
			инициалы, фамилия	

М.П.

<b>Земельный участок</b>			
(вид объекта недвижимости)			
Лист № ____ Раздела <b>4.2</b>	Всего листов раздела <b>4.2</b> : ____	Всего разделов: ____	Всего листов выписки: ____
<b>14.09.2021 № 99/2021/417323609</b>			
Кадастровый номер:		<b>02:17:000000:956</b>	

Номер точки	Координаты, м		Описание закрепления на местности	Средняя квадратическая погрешность определения координат характерных точек границы части земельного участка, м
	X	Y		
1	2	3	4	5
34	767370.49	1316601.62	данные отсутствуют	данные отсутствуют
35	767302.99	1316600.3	данные отсутствуют	данные отсутствуют
36	767259.31	1316599.18	данные отсутствуют	данные отсутствуют
37	767240.94	1316597.12	данные отсутствуют	данные отсутствуют
38	767142.14	1316537.5	данные отсутствуют	данные отсутствуют
39	767119.35	1316540.24	данные отсутствуют	данные отсутствуют
40	767009.64	1316470.36	данные отсутствуют	данные отсутствуют
41	766751.62	1316300.63	данные отсутствуют	данные отсутствуют
42	766745.87	1316296.96	данные отсутствуют	данные отсутствуют
43	766721.06	1316272.96	данные отсутствуют	данные отсутствуют
44	766677.37	1316248.97	данные отсутствуют	данные отсутствуют
45	766666.19	1316246.09	данные отсутствуют	данные отсутствуют
46	766535.54	1316162.68	данные отсутствуют	данные отсутствуют
47	766534.91	1316154.19	данные отсутствуют	данные отсутствуют
48	766470.68	1316101.98	данные отсутствуют	данные отсутствуют
49	766437.49	1316087.92	данные отсутствуют	данные отсутствуют
50	766429.62	1316074.42	данные отсутствуют	данные отсутствуют

Государственный регистратор		ФГИС ЕГРН
полное наименование должности	подпись	инициалы, фамилия

М.П.

<b>Земельный участок</b>			
(вид объекта недвижимости)			
Лист № ____ Раздела <b>4.2</b>	Всего листов раздела <b>4.2</b> : ____	Всего разделов: ____	Всего листов выписки: ____
<b>14.09.2021 № 99/2021/417323609</b>			
Кадастровый номер:		<b>02:17:000000:956</b>	

Номер точки	Координаты, м		Описание закрепления на местности	Средняя квадратическая погрешность определения координат характерных точек границы части земельного участка, м
	X	Y		
1	2	3	4	5
51	766417.25	1316066.92	данные отсутствуют	данные отсутствуют
52	766405.25	1316072.55	данные отсутствуют	данные отсутствуют
53	766332.88	1316042.93	данные отсутствуют	данные отсутствуют
54	766332.03	1316042.88	данные отсутствуют	данные отсутствуют
55	766179.47	1315967.24	данные отсутствуют	данные отсутствуют
56	766039.71	1315901.82	данные отсутствуют	данные отсутствуют
57	766675.92	1314002.93	данные отсутствуют	данные отсутствуют
58	766715.7	1314020.17	данные отсутствуют	данные отсутствуют
59	766333.81	1314062.22	данные отсутствуют	данные отсутствуют
60	766324.76	1314058.54	данные отсутствуют	данные отсутствуют
61	766309.42	1314057	данные отсутствуют	данные отсутствуют
62	766309.7	1314064.88	данные отсутствуют	данные отсутствуют
63	766157.7	1314081.61	данные отсутствуют	данные отсутствуют
64	766152.09	1314078.65	данные отсутствуют	данные отсутствуют
65	766155.16	1314073.14	данные отсутствуют	данные отсутствуют
66	766169.55	1314058.68	данные отсутствуют	данные отсутствуют
67	766117	1314127.8	данные отсутствуют	данные отсутствуют

Государственный регистратор		ФГИС ЕГРН
полное наименование должности	подпись	инициалы, фамилия

М.П.

<b>Земельный участок</b>			
(вид объекта недвижимости)			
Лист № ____ Раздела <b>4.2</b>	Всего листов раздела <b>4.2</b> : ____	Всего разделов: ____	Всего листов выписки: ____
<b>14.09.2021 № 99/2021/417323609</b>			
Кадастровый номер:		<b>02:17:000000:956</b>	

Номер точки	Координаты, м		Описание закрепления на местности	Средняя квадратическая погрешность определения координат характерных точек границы части земельного участка, м
	X	Y		
1	2	3	4	5
68	765744.25	1314639.73	данные отсутствуют	данные отсутствуют
69	765733.75	1314631	данные отсутствуют	данные отсутствуют
69	765733.75	1314631	данные отсутствуют	данные отсутствуют
70	765727.55	1314626.14	данные отсутствуют	данные отсутствуют
71	766138.22	1314062.13	данные отсутствуют	данные отсутствуют
72	766156.49	1314060.12	данные отсутствуют	данные отсутствуют
73	770222.36	1311461.39	данные отсутствуют	данные отсутствуют
74	771069.2	1311480.97	данные отсутствуют	данные отсутствуют
75	771092.83	1311503.02	данные отсутствуют	данные отсутствуют
76	770222.04	1311482.89	данные отсутствуют	данные отсутствуют
77	770167.3	1311482.5	данные отсутствуют	данные отсутствуют
78	769829.33	1311625.57	данные отсутствуют	данные отсутствуют
79	769882.66	1311602.34	данные отсутствуют	данные отсутствуют
80	769929.59	1311582.26	данные отсутствуют	данные отсутствуют
81	769952.86	1311568.07	данные отсутствуют	данные отсутствуют
82	769952.87	1311568.06	данные отсутствуют	данные отсутствуют
83	769963.38	1311559.75	данные отсутствуют	данные отсутствуют
Государственный регистратор				ФГИС ЕГРН
полное наименование должности			подпись	инициалы, фамилия

М.П.

Раздел 4.2

Выписка из Единого государственного реестра недвижимости об объекте недвижимости  
Сведения о частях земельного участка

<b>Земельный участок</b>			
(вид объекта недвижимости)			
Лист № ____ Раздела <b>4.2</b>	Всего листов раздела <b>4.2</b> : ____	Всего разделов: ____	Всего листов выписки: ____
<b>14.09.2021 № 99/2021/417323609</b>			
Кадастровый номер:		<b>02:17:000000:956</b>	

Номер точки	Координаты, м		Описание закрепления на местности	Средняя квадратическая погрешность определения координат характерных точек границы части земельного участка, м
	X	Y		
1	2	3	4	5
84	769974.04	1311551.2	данные отсутствуют	данные отсутствуют
85	769985.99	1311540.71	данные отсутствуют	данные отсутствуют
86	770039.8	1311513.13	данные отсутствуют	данные отсутствуют
87	770163.01	1311460.97	данные отсутствуют	данные отсутствуют
88	769543.04	1311746.77	данные отсутствуют	данные отсутствуют
89	769540.68	1311747.74	данные отсутствуют	данные отсутствуют
90	769544.06	1311743.57	данные отсутствуют	данные отсутствуют
91	769562.49	1311723.21	данные отсутствуют	данные отсутствуют
92	769575.25	1311713.31	данные отсутствуют	данные отсутствуют
93	769597.51	1311701.08	данные отсутствуют	данные отсутствуют
94	769627.93	1311688.22	данные отсутствуют	данные отсутствуют
95	769681.02	1311670.5	данные отсутствуют	данные отсутствуют
96	769698.74	1311666.11	данные отсутствуют	данные отсутствуют
97	769738.5	1311658.82	данные отсутствуют	данные отсутствуют
98	769757.32	1311655.45	данные отсутствуют	данные отсутствуют
99	769757.34	1311655.44	данные отсутствуют	данные отсутствуют
100	769766.7	1311651.18	данные отсутствуют	данные отсутствуют
Государственный регистратор				ФГИС ЕГРН
полное наименование должности			подпись	инициалы, фамилия

М.П.



<b>Земельный участок</b>			
(вид объекта недвижимости)			
Лист № ____ Раздела <b>4.2</b>	Всего листов раздела <b>4.2</b> : ____	Всего разделов: ____	Всего листов выписки: ____
<b>14.09.2021 № 99/2021/417323609</b>			
Кадастровый номер:		<b>02:17:000000:956</b>	

Номер точки	Координаты, м		Описание закрепления на местности	Средняя квадратическая погрешность определения координат характерных точек границы части земельного участка, м
	X	Y		
1	2	3	4	5
101	769795.18	1311640.03	данные отсутствуют	данные отсутствуют
102	769500.06	1311764.46	данные отсутствуют	данные отсутствуют
103	769508.04	1311766.1	данные отсутствуют	данные отсутствуют
104	769513.95	1311769.11	данные отсутствуют	данные отсутствуют
105	769455.63	1311908.41	данные отсутствуют	данные отсутствуют
106	769432.61	1311907.71	данные отсутствуют	данные отсутствуют
107	769490.49	1311769.46	данные отсутствуют	данные отсутствуют
108	769495.99	1311764.69	данные отсутствуют	данные отсутствуют
109	768815.68	1316977.16	данные отсутствуют	данные отсутствуют
110	768732.74	1316995.05	данные отсутствуют	данные отсутствуют
111	768723.72	1316994.65	данные отсутствуют	данные отсутствуют
112	768633.33	1316969.19	данные отсутствуют	данные отсутствуют
113	768138.67	1313373.9	данные отсутствуют	данные отсутствуют
114	768152.8	1313392.75	данные отсутствуют	данные отсутствуют
115	768108.35	1313472.99	данные отсутствуют	данные отсутствуют
116	768112.99	1313476.63	данные отсутствуют	данные отсутствуют
117	768114.28	1313477.82	данные отсутствуют	данные отсутствуют

Государственный регистратор		ФГИС ЕГРН
полное наименование должности	подпись	инициалы, фамилия

М.П.

<b>Земельный участок</b>			
(вид объекта недвижимости)			
Лист № ____ Раздела <b>4.2</b>	Всего листов раздела <b>4.2</b> : ____	Всего разделов: ____	Всего листов выписки: ____
<b>14.09.2021 № 99/2021/417323609</b>			
Кадастровый номер:		<b>02:17:000000:956</b>	

Номер точки	Координаты, м		Описание закрепления на местности	Средняя квадратическая погрешность определения координат характерных точек границы части земельного участка, м
	X	Y		
1	2	3	4	5
118	768031.75	1313505.72	данные отсутствуют	данные отсутствуют
119	767859.27	1313595.88	данные отсутствуют	данные отсутствуют
120	767819.02	1313616.81	данные отсутствуют	данные отсутствуют
121	767659.73	1313697.58	данные отсутствуют	данные отсутствуют
122	767652.35	1313701.58	данные отсутствуют	данные отсутствуют
123	767639.71	1313708.01	данные отсутствуют	данные отсутствуют
124	767606.36	1313723.28	данные отсутствуют	данные отсутствуют
125	767572.64	1313738.79	данные отсутствуют	данные отсутствуют
126	767556.91	1313745.64	данные отсутствуют	данные отсутствуют
127	767529.95	1313759.12	данные отсутствуют	данные отсутствуют
128	767499.73	1313774.63	данные отсутствуют	данные отсутствуют
129	767444.34	1313802.15	данные отсутствуют	данные отсутствуют
130	767408.28	1313819.68	данные отсутствуют	данные отсутствуют
131	767391.42	1313828.55	данные отсутствуют	данные отсутствуют
132	767346.61	1313848.86	данные отсутствуют	данные отсутствуют
133	767186.34	1313929.6	данные отсутствуют	данные отсутствуют
134	767108.31	1313968.2	данные отсутствуют	данные отсутствуют

Государственный регистратор		ФГИС ЕГРН
полное наименование должности	подпись	инициалы, фамилия

М.П.

<b>Земельный участок</b>			
(вид объекта недвижимости)			
Лист № ____ Раздела <b>4.2</b>	Всего листов раздела <b>4.2</b> : ____	Всего разделов: ____	Всего листов выписки: ____
<b>14.09.2021 № 99/2021/417323609</b>			
Кадастровый номер:		<b>02:17:000000:956</b>	

Номер точки	Координаты, м		Описание закрепления на местности	Средняя квадратическая погрешность определения координат характерных точек границы части земельного участка, м
	X	Y		
1	2	3	4	5
135	767080.17	1313980.04	данные отсутствуют	данные отсутствуют
136	766954.06	1313993.93	данные отсутствуют	данные отсутствуют
137	766954.28	1313992.82	данные отсутствуют	данные отсутствуют
138	766958.36	1313971.83	данные отсутствуют	данные отсутствуют
139	767092.49	1313957.06	данные отсутствуют	данные отсутствуют
140	767640.28	1313690.73	данные отсутствуют	данные отсутствуют
141	768086.73	1313467.66	данные отсутствуют	данные отсутствуют
142	767786.77	1313635.97	данные отсутствуют	данные отсутствуют
143	767790.49	1313639.72	данные отсутствуют	данные отсутствуют
144	767649.78	1313710.02	данные отсутствуют	данные отсутствуют
145	767574.96	1313746.39	данные отсутствуют	данные отсутствуют
146	767649.48	1313705.89	данные отсутствуют	данные отсутствуют
147	766892.29	1313986.65	данные отсутствуют	данные отсутствуют
148	766874.22	1313981.09	данные отсутствуют	данные отсутствуют
149	766892.24	1313979.11	данные отсутствуют	данные отсутствуют
150	765953.03	1315763.58	данные отсутствуют	данные отсутствуют
151	765966.03	1315767.14	данные отсутствуют	данные отсутствуют
Государственный регистратор				ФГИС ЕГРН
полное наименование должности			подпись	инициалы, фамилия

М.П.

Раздел 4.2

Выписка из Единого государственного реестра недвижимости об объекте недвижимости  
Сведения о частях земельного участка

<b>Земельный участок</b>			
(вид объекта недвижимости)			
Лист № ____ Раздела <b>4.2</b>	Всего листов раздела <b>4.2</b> : ____	Всего разделов: ____	Всего листов выписки: ____
<b>14.09.2021 № 99/2021/417323609</b>			
Кадастровый номер:		<b>02:17:000000:956</b>	

Номер точки	Координаты, м		Описание закрепления на местности	Средняя квадратическая погрешность определения координат характерных точек границы части земельного участка, м
	X	Y		
1	2	3	4	5
152	766018.67	1315852.82	данные отсутствуют	данные отсутствуют
153	766018.65	1315852.82	данные отсутствуют	данные отсутствуют
154	766008.9	1315858.82	данные отсутствуют	данные отсутствуют
155	765995.78	1315856.83	данные отсутствуют	данные отсутствуют
156	765980.56	1315832.04	данные отсутствуют	данные отсутствуют
157	765980.78	1315831.82	данные отсутствуют	данные отсутствуют
158	765980	1315831.13	данные отсутствуют	данные отсутствуют
159	765940.98	1315767.59	данные отсутствуют	данные отсутствуют
160	765798.17	1315493.91	данные отсутствуют	данные отсутствуют
161	765778.21	1315490.79	данные отсутствуют	данные отсутствуют
162	765742.21	1315437.92	данные отсутствуют	данные отсутствуют
163	765750.04	1315415.56	данные отсутствуют	данные отсутствуют
164	765669.38	1316366.35	данные отсутствуют	данные отсутствуют
165	765684.72	1316381.97	данные отсутствуют	данные отсутствуют
166	765362.23	1316847.62	данные отсутствуют	данные отсутствуют
167	765371.1	1316857.87	данные отсутствуют	данные отсутствуют
168	765390.26	1316923.55	данные отсутствуют	данные отсутствуют
Государственный регистратор				ФГИС ЕГРН
полное наименование должности			подпись	инициалы, фамилия

М.П.

<b>Земельный участок</b>			
(вид объекта недвижимости)			
Лист № ____ Раздела <b>4.2</b>	Всего листов раздела <b>4.2</b> : ____	Всего разделов: ____	Всего листов выписки: ____
<b>14.09.2021 № 99/2021/417323609</b>			
Кадастровый номер:		<b>02:17:000000:956</b>	

Номер точки	Координаты, м		Описание закрепления на местности	Средняя квадратическая погрешность определения координат характерных точек границы части земельного участка, м
	X	Y		
1	2	3	4	5
169	765367	1316920.56	данные отсутствуют	данные отсутствуют
170	765351.78	1316868.39	данные отсутствуют	данные отсутствуют
171	765349.61	1316865.9	данные отсутствуют	данные отсутствуют
172	765328.03	1316897.22	данные отсутствуют	данные отсутствуют
173	765318.22	1316894.76	данные отсутствуют	данные отсутствуют
174	765303.93	1316918.58	данные отсутствуют	данные отсутствуют
175	765294.41	1316932.86	данные отсутствуют	данные отсутствуют
176	765283.53	1316923.91	данные отсутствуют	данные отсутствуют
177	765339.8	1316842.25	данные отсутствуют	данные отсутствуют
178	764857.77	1317541.61	данные отсутствуют	данные отсутствуют
179	764863.67	1317570.91	данные отсутствуют	данные отсутствуют
180	764826.96	1317624.15	данные отсутствуют	данные отсутствуют
181	764882.9	1317666.17	данные отсутствуют	данные отсутствуют
182	764885.09	1317676.82	данные отсутствуют	данные отсутствуют
183	764904.65	1317709.4	данные отсутствуют	данные отсутствуют
184	764797.54	1317628.95	данные отсутствуют	данные отсутствуют
185	764303.89	1313462.79	данные отсутствуют	данные отсутствуют

Государственный регистратор		ФГИС ЕГРН
полное наименование должности	подпись	инициалы, фамилия

М.П.

<b>Земельный участок</b>			
(вид объекта недвижимости)			
Лист № ____ Раздела <b>4.2</b>	Всего листов раздела <b>4.2</b> : ____	Всего разделов: ____	Всего листов выписки: ____
<b>14.09.2021 № 99/2021/417323609</b>			
Кадастровый номер:		<b>02:17:000000:956</b>	

Номер точки	Координаты, м		Описание закрепления на местности	Средняя квадратическая погрешность определения координат характерных точек границы части земельного участка, м
	X	Y		
1	2	3	4	5
186	764440.99	1313581.29	данные отсутствуют	данные отсутствуют
187	764588.03	1313534.15	данные отсутствуют	данные отсутствуют
188	764696.61	1313562.91	данные отсутствуют	данные отсутствуют
189	764780.88	1313618.81	данные отсутствуют	данные отсутствуют
190	764792.06	1313625.85	данные отсутствуют	данные отсутствуют
191	764792.97	1313626.48	данные отсутствуют	данные отсутствуют
192	764790.09	1313636.73	данные отсутствуют	данные отсутствуют
193	764695.22	1313570.74	данные отсутствуют	данные отсутствуют
194	764655.01	1313574.13	данные отсутствуют	данные отсутствуют
195	764613.32	1313563.09	данные отсутствуют	данные отсутствуют
196	764585.36	1313548.61	данные отсутствуют	данные отсутствуют
197	764577.32	1313560.17	данные отсутствуют	данные отсутствуют
198	764446.03	1313602.25	данные отсутствуют	данные отсутствуют
199	764312.48	1313495.18	данные отсутствуют	данные отсутствуют
199	764312.48	1313495.18	данные отсутствуют	данные отсутствуют
200	764299.17	1313468.75	данные отсутствуют	данные отсутствуют
200	764299.17	1313468.75	данные отсутствуют	данные отсутствуют

Государственный регистратор		ФГИС ЕГРН
полное наименование должности	подпись	инициалы, фамилия

М.П.

<b>Земельный участок</b>			
(вид объекта недвижимости)			
Лист № ____ Раздела <b>4.2</b>	Всего листов раздела <b>4.2</b> : ____	Всего разделов: ____	Всего листов выписки: ____
<b>14.09.2021 № 99/2021/417323609</b>			
Кадастровый номер:		<b>02:17:000000:956</b>	

Номер точки	Координаты, м		Описание закрепления на местности	Средняя квадратическая погрешность определения координат характерных точек границы части земельного участка, м
	X	Y		
1	2	3	4	5
201	763861.31	1313080.29	данные отсутствуют	данные отсутствуют
202	764284.08	1313445.68	данные отсутствуют	данные отсутствуют
203	764271.98	1313461.43	данные отсутствуют	данные отсутствуют
203	764271.98	1313461.43	данные отсутствуют	данные отсутствуют
204	764269.26	1313461.28	данные отсутствуют	данные отсутствуют
205	763847.02	1313096.35	данные отсутствуют	данные отсутствуют
206	763757.82	1313384.68	данные отсутствуют	данные отсутствуют
207	763755.44	1313393.33	данные отсутствуют	данные отсутствуют
208	763735.76	1313390.77	данные отсутствуют	данные отсутствуют
208	763735.76	1313390.77	данные отсутствуют	данные отсутствуют
209	763764.67	1313358.76	данные отсутствуют	данные отсутствуют
210	763656.3	1312876.6	данные отсутствуют	данные отсутствуют
211	763645.13	1312894.13	данные отсутствуют	данные отсутствуют
212	763637.66	1312887.57	данные отсутствуют	данные отсутствуют
213	763605.61	1312844.73	данные отсутствуют	данные отсутствуют
214	763600.69	1312835.54	данные отсутствуют	данные отсутствуют
215	763613.63	1312819.56	данные отсутствуют	данные отсутствуют
Государственный регистратор				ФГИС ЕГРН
полное наименование должности			подпись	инициалы, фамилия

М.П.

Раздел 4.2

Выписка из Единого государственного реестра недвижимости об объекте недвижимости  
Сведения о частях земельного участка

<b>Земельный участок</b>			
(вид объекта недвижимости)			
Лист № ____ Раздела <b>4.2</b>	Всего листов раздела <b>4.2</b> : ____	Всего разделов: ____	Всего листов выписки: ____
<b>14.09.2021 № 99/2021/417323609</b>			
Кадастровый номер:		<b>02:17:000000:956</b>	

Номер точки	Координаты, м		Описание закрепления на местности	Средняя квадратическая погрешность определения координат характерных точек границы части земельного участка, м
	X	Y		
1	2	3	4	5
216	763543.81	1312726.23	данные отсутствуют	данные отсутствуют
217	763541.13	1312745.45	данные отсутствуют	данные отсутствуют
218	763549.76	1312745.08	данные отсутствуют	данные отсутствуют
219	763553.83	1312739.62	данные отсутствуют	данные отсутствуют
220	763566.41	1312756.44	данные отсутствуют	данные отсутствуют
221	763548.41	1312768.27	данные отсутствуют	данные отсутствуют
222	763520.56	1312731.05	данные отсутствуют	данные отсутствуют
223	763538.08	1312718.58	данные отсутствуют	данные отсутствуют
224	763513.4	1312685.59	данные отсутствуют	данные отсутствуют
225	763497.96	1312700.84	данные отсутствуют	данные отсутствуют
226	763475.37	1312670.65	данные отсутствуют	данные отсутствуют
227	763481.39	1312642.8	данные отсутствуют	данные отсутствуют
228	763385.23	1310242.1	данные отсутствуют	данные отсутствуют
229	763405.83	1310249.06	данные отсутствуют	данные отсутствуют
230	763377.58	1310406.09	данные отсутствуют	данные отсутствуют
231	763330.8	1310658.06	данные отсутствуют	данные отсутствуют
232	763279.69	1310942.31	данные отсутствуют	данные отсутствуют
Государственный регистратор				ФГИС ЕГРН
полное наименование должности			подпись	инициалы, фамилия

М.П.

<b>Земельный участок</b>			
(вид объекта недвижимости)			
Лист № ____ Раздела <b>4.2</b>	Всего листов раздела <b>4.2</b> : ____	Всего разделов: ____	Всего листов выписки: ____
<b>14.09.2021 № 99/2021/417323609</b>			
Кадастровый номер:		<b>02:17:000000:956</b>	

Номер точки	Координаты, м		Описание закрепления на местности	Средняя квадратическая погрешность определения координат характерных точек границы части земельного участка, м
	X	Y		
1	2	3	4	5
233	763278.25	1310949.6	данные отсутствуют	данные отсутствуют
234	763259.72	1310931.87	данные отсутствуют	данные отсутствуют
235	763309.65	1310654.19	данные отсутствуют	данные отсутствуют
236	763356.43	1310402.22	данные отсутствуют	данные отсутствуют
237	763333.4	1312444.99	данные отсутствуют	данные отсутствуют
238	763320.49	1312463.62	данные отсутствуют	данные отсутствуют
239	763275.94	1312404.08	данные отсутствуют	данные отсутствуют
240	763289.55	1312386.38	данные отсутствуют	данные отсутствуют
241	763254.31	1311071.38	данные отсутствуют	данные отсутствуют
242	763182.67	1311485.5	данные отсутствуют	данные отсутствуют
243	763147.35	1311801.56	данные отсутствуют	данные отсутствуют
244	763109.91	1312146.27	данные отсутствуют	данные отсутствуют
245	763114.89	1312152.93	данные отсутствуют	данные отсутствуют
246	763097.23	1312165.2	данные отсутствуют	данные отсутствуют
247	763087.63	1312152.37	данные отсутствуют	данные отсутствуют
248	763125.76	1311801.25	данные отсутствуют	данные отсутствуют
249	763139.8	1311739.24	данные отсутствуют	данные отсутствуют

Государственный регистратор		ФГИС ЕГРН
полное наименование должности	подпись	инициалы, фамилия

М.П.

<b>Земельный участок</b>			
(вид объекта недвижимости)			
Лист № ____ Раздела <b>4.2</b>	Всего листов раздела <b>4.2</b> : ____	Всего разделов: ____	Всего листов выписки: ____
<b>14.09.2021 № 99/2021/417323609</b>			
Кадастровый номер:		<b>02:17:000000:956</b>	

Номер точки	Координаты, м		Описание закрепления на местности	Средняя квадратическая погрешность определения координат характерных точек границы части земельного участка, м
	X	Y		
1	2	3	4	5
250	763167.36	1311507.14	данные отсутствуют	данные отсутствуют
251	763242.73	1311067.68	данные отсутствуют	данные отсутствуют
252	763047.52	1309989.31	данные отсутствуют	данные отсутствуют
253	763150.27	1310051.23	данные отсутствуют	данные отсутствуют
254	763150.56	1310055.9	данные отсутствуют	данные отсутствуют
255	763143.87	1310072.48	данные отсутствуют	данные отсутствуют
256	763036.34	1310007.68	данные отсутствуют	данные отсутствуют
257	762989.77	1309979.03	данные отсутствуют	данные отсутствуют
258	762994.96	1309975.35	данные отсутствуют	данные отсутствуют
259	763019.2	1309971.89	данные отсутствуют	данные отсутствуют
260	762455.24	1312980.4	данные отсутствуют	данные отсутствуют
261	762655.35	1313029.87	данные отсутствуют	данные отсутствуют
262	762822.52	1313036.49	данные отсутствуют	данные отсутствуют
263	763076.05	1313042	данные отсутствуют	данные отсутствуют
264	763241.17	1313048.29	данные отсутствуют	данные отсутствуют
265	763261.42	1313048.82	данные отсутствуют	данные отсутствуют
266	763272.03	1313061.6	данные отсутствуют	данные отсутствуют

Государственный регистратор		ФГИС ЕГРН
полное наименование должности	подпись	инициалы, фамилия

М.П.

<b>Земельный участок</b>			
(вид объекта недвижимости)			
Лист № ____ Раздела <b>4.2</b>	Всего листов раздела <b>4.2</b> : ____	Всего разделов: ____	Всего листов выписки: ____
<b>14.09.2021 № 99/2021/417323609</b>			
Кадастровый номер:		<b>02:17:000000:956</b>	

Номер точки	Координаты, м		Описание закрепления на местности	Средняя квадратическая погрешность определения координат характерных точек границы части земельного участка, м
	X	Y		
1	2	3	4	5
267	763286.77	1313070.98	данные отсутствуют	данные отсутствуют
268	763240.48	1313069.78	данные отсутствуют	данные отсутствуют
269	763075.41	1313063.49	данные отсутствуют	данные отсутствуют
270	762821.87	1313057.98	данные отсутствуют	данные отсутствуют
271	762652.32	1313051.27	данные отсутствуют	данные отсутствуют
272	762463.64	1313004.62	данные отсутствуют	данные отсутствуют
273	762381.03	1312962.05	данные отсутствуют	данные отсутствуют
274	762412.02	1312969.71	данные отсутствуют	данные отсутствуют
275	762383.63	1312963.86	данные отсутствуют	данные отсутствуют
275	762383.63	1312963.86	данные отсутствуют	данные отсутствуют
276	763777.97	1313308.41	данные отсутствуют	данные отсутствуют
277	763773.35	1313300.77	данные отсутствуют	данные отсутствуют
278	763759.44	1313292.92	данные отсутствуют	данные отсутствуют
279	763802.24	1313130.73	данные отсутствуют	данные отсутствуют
280	763804.11	1313123.51	данные отсутствуют	данные отсутствуют
281	763830.77	1313108.58	данные отсутствуют	данные отсутствуют
282	762287.35	1314429.27	данные отсутствуют	данные отсутствуют
Государственный регистратор				ФГИС ЕГРН
полное наименование должности			подпись	инициалы, фамилия

М.П.

Раздел 4.2

Выписка из Единого государственного реестра недвижимости об объекте недвижимости  
Сведения о частях земельного участка

<b>Земельный участок</b>			
(вид объекта недвижимости)			
Лист № ____ Раздела <b>4.2</b>	Всего листов раздела <b>4.2</b> : ____	Всего разделов: ____	Всего листов выписки: ____
<b>14.09.2021 № 99/2021/417323609</b>			
Кадастровый номер:		<b>02:17:000000:956</b>	

Номер точки	Координаты, м		Описание закрепления на местности	Средняя квадратическая погрешность определения координат характерных точек границы части земельного участка, м
	X	Y		
1	2	3	4	5
283	763064.09	1314675.38	данные отсутствуют	данные отсутствуют
284	763408.18	1314697.02	данные отсутствуют	данные отсутствуют
285	763413.19	1314703.34	данные отсутствуют	данные отсутствуют
286	763062.98	1314681.32	данные отсутствуют	данные отсутствуют
287	762281.73	1314433.78	данные отсутствуют	данные отсутствуют
288	760829.31	1313928.12	данные отсутствуют	данные отсутствуют
289	761142.47	1314066.51	данные отсутствуют	данные отсутствуют
290	762284.26	1314428.29	данные отсутствуют	данные отсутствуют
291	762278.64	1314432.8	данные отсутствуют	данные отсутствуют
292	761140.35	1314072.13	данные отсутствуют	данные отсутствуют
293	760799.11	1313921.33	данные отсутствуют	данные отсутствуют
294	764316.34	1313447.07	данные отсутствуют	данные отсутствуют
295	764693.7	1313561.3	данные отсутствуют	данные отсутствуют
296	764792.96	1313626.52	данные отсутствуют	данные отсутствуют
297	764791.82	1313630.57	данные отсутствуют	данные отсутствуют
298	764691.98	1313564.98	данные отсутствуют	данные отсутствуют
299	764313.67	1313450.44	данные отсутствуют	данные отсутствуют
Государственный регистратор				ФГИС ЕГРН
полное наименование должности			подпись	инициалы, фамилия

М.П.

<b>Земельный участок</b>			
(вид объекта недвижимости)			
Лист № ____ Раздела <b>4.2</b>	Всего листов раздела <b>4.2</b> : ____	Всего разделов: ____	Всего листов выписки: ____
<b>14.09.2021 № 99/2021/417323609</b>			
Кадастровый номер:		<b>02:17:000000:956</b>	

Номер точки	Координаты, м		Описание закрепления на местности	Средняя квадратическая погрешность определения координат характерных точек границы части земельного участка, м
	X	Y		
1	2	3	4	5
300	765019.28	1313761.8	данные отсутствуют	данные отсутствуют
301	765069.2	1314043.18	данные отсутствуют	данные отсутствуют
302	765486.26	1314389.04	данные отсутствуют	данные отсутствуют
303	765768.34	1314610.84	данные отсутствуют	данные отсутствуют
304	765812.14	1314650.2	данные отсутствуют	данные отсутствуют
305	765810.08	1314653.73	данные отсутствуют	данные отсутствуют
306	765765.78	1314613.92	данные отсутствуют	данные отсутствуют
307	765483.74	1314392.16	данные отсутствуют	данные отсутствуют
308	765065.52	1314045.34	данные отсутствуют	данные отсутствуют
309	765015.88	1313765.64	данные отсутствуют	данные отсутствуют
310	765013.43	1313765.52	данные отсутствуют	данные отсутствуют
311	765013.18	1313761.5	данные отсутствуют	данные отсутствуют
312	764289	1313439.26	данные отсутствуют	данные отсутствуют
313	764286.3	1313442.78	данные отсутствуют	данные отсутствуют
314	763785.17	1313336.06	данные отсутствуют	данные отсутствуют
315	763788.27	1313332.63	данные отсутствуют	данные отсутствуют
316	763717.46	1313313.91	данные отсутствуют	данные отсутствуют

Государственный регистратор		ФГИС ЕГРН
полное наименование должности	подпись	инициалы, фамилия

М.П.

Раздел 4.2

<b>Земельный участок</b>			
(вид объекта недвижимости)			
Лист № ____ Раздела <b>4.2</b>	Всего листов раздела <b>4.2</b> : ____	Всего разделов: ____	Всего листов выписки: ____
<b>14.09.2021 № 99/2021/417323609</b>			
Кадастровый номер:		<b>02:17:000000:956</b>	

Номер точки	Координаты, м		Описание закрепления на местности	Средняя квадратическая погрешность определения координат характерных точек границы части земельного участка, м
	X	Y		
1	2	3	4	5
317	763720.38	1313314.78	данные отсутствуют	данные отсутствуют
318	763716.82	1313317.55	данные отсутствуют	данные отсутствуют
319	762338.53	1312885.14	данные отсутствуют	данные отсутствуют
320	762655.58	1313010.46	данные отсутствуют	данные отсутствуют
321	763093.12	1313163.16	данные отсутствуют	данные отсутствуют
322	763517	1313297.78	данные отсутствуют	данные отсутствуют
323	763517.57	1313302.16	данные отсутствуют	данные отсутствуют
324	763091.84	1313166.96	данные отсутствуют	данные отсутствуют
325	762654.18	1313014.22	данные отсутствуют	данные отсутствуют
326	762342.24	1312890.89	данные отсутствуют	данные отсутствуют
327	769560.23	1311778.52	данные отсутствуют	данные отсутствуют
328	769570.08	1311788.86	данные отсутствуют	данные отсутствуют
329	769571.42	1311793.86	данные отсутствуют	данные отсутствуют
330	769570.08	1311798.86	данные отсутствуют	данные отсутствуют
331	769557.57	1311811.17	данные отсутствуют	данные отсутствуют
332	769552.57	1311812.51	данные отсутствуют	данные отсутствуют
333	769547.57	1311811.17	данные отсутствуют	данные отсутствуют

Государственный регистратор		ФГИС ЕГРН
полное наименование должности	подпись	инициалы, фамилия

М.П.

<b>Земельный участок</b>			
(вид объекта недвижимости)			
Лист № ____ Раздела <b>4.2</b>	Всего листов раздела <b>4.2</b> : ____	Всего разделов: ____	Всего листов выписки: ____
<b>14.09.2021 № 99/2021/417323609</b>			
Кадастровый номер:		<b>02:17:000000:956</b>	

Номер точки	Координаты, м		Описание закрепления на местности	Средняя квадратическая погрешность определения координат характерных точек границы части земельного участка, м
	X	Y		
1	2	3	4	5
334	769537.48	1311800.79	данные отсутствуют	данные отсутствуют
335	769536.14	1311795.79	данные отсутствуют	данные отсутствуют
336	769537.48	1311790.79	данные отсутствуют	данные отсутствуют
337	769550.23	1311778.52	данные отсутствуют	данные отсутствуют
338	769555.23	1311777.18	данные отсутствуют	данные отсутствуют
339	769555.23	1311787.18	данные отсутствуют	данные отсутствуют
340	769546.14	1311795.79	данные отсутствуют	данные отсутствуют
341	769552.57	1311802.51	данные отсутствуют	данные отсутствуют
342	769561.42	1311793.86	данные отсутствуют	данные отсутствуют
343	766492.58	1315436.76	данные отсутствуют	данные отсутствуют
344	766782.06	1315709.49	данные отсутствуют	данные отсутствуют
345	767358	1316195.44	данные отсутствуют	данные отсутствуют
346	767711.96	1316378.42	данные отсутствуют	данные отсутствуют
347	767986.07	1316491.66	данные отсутствуют	данные отсутствуют
348	768535.75	1316671.64	данные отсутствуют	данные отсутствуют
349	768874.72	1316771.38	данные отсутствуют	данные отсутствуют
350	769439.14	1316942.36	данные отсутствуют	данные отсутствуют
Государственный регистратор				ФГИС ЕГРН
полное наименование должности			подпись	инициалы, фамилия

М.П.

Раздел 4.2

Выписка из Единого государственного реестра недвижимости об объекте недвижимости  
Сведения о частях земельного участка

<b>Земельный участок</b>			
(вид объекта недвижимости)			
Лист № ____ Раздела <b>4.2</b>	Всего листов раздела <b>4.2</b> : ____	Всего разделов: ____	Всего листов выписки: ____
<b>14.09.2021 № 99/2021/417323609</b>			
Кадастровый номер:		<b>02:17:000000:956</b>	

Номер точки	Координаты, м		Описание закрепления на местности	Средняя квадратическая погрешность определения координат характерных точек границы части земельного участка, м
	X	Y		
1	2	3	4	5
351	769438.48	1316948.79	данные отсутствуют	данные отсутствуют
352	769390.2	1316933.91	данные отсутствуют	данные отсутствуют
353	769285.13	1316902.38	данные отсутствуют	данные отсутствуют
354	769180.63	1316871.87	данные отсутствуют	данные отсутствуют
355	769106.27	1316848.94	данные отсутствуют	данные отсутствуют
356	769068.11	1316838.87	данные отсутствуют	данные отсутствуют
357	769007.66	1316820.78	данные отсутствуют	данные отсутствуют
358	768966.51	1316809.66	данные отсутствуют	данные отсутствуют
359	768893.52	1316787.18	данные отсутствуют	данные отсутствуют
360	768721.1	1316735.37	данные отсутствуют	данные отсутствуют
361	768634.23	1316710.55	данные отсутствуют	данные отсутствуют
362	768551.01	1316685.79	данные отсутствуют	данные отсутствуют
363	768451.84	1316656.46	данные отсутствуют	данные отсутствуют
364	768357.26	1316628.3	данные отсутствуют	данные отсутствуют
365	768160.93	1316570.4	данные отсутствуют	данные отсутствуют
366	768066.13	1316541.32	данные отсутствуют	данные отсутствуют
367	768001.17	1316519.85	данные отсутствуют	данные отсутствуют
Государственный регистратор				ФГИС ЕГРН
полное наименование должности			подпись	инициалы, фамилия

М.П.



<b>Земельный участок</b>			
(вид объекта недвижимости)			
Лист № ____ Раздела <b>4.2</b>	Всего листов раздела <b>4.2</b> : ____	Всего разделов: ____	Всего листов выписки: ____
<b>14.09.2021 № 99/2021/417323609</b>			
Кадастровый номер:		<b>02:17:000000:956</b>	

Номер точки	Координаты, м		Описание закрепления на местности	Средняя квадратическая погрешность определения координат характерных точек границы части земельного участка, м
	X	Y		
1	2	3	4	5
368	767974.64	1316510.14	данные отсутствуют	данные отсутствуют
369	767908.15	1316484.58	данные отсутствуют	данные отсутствуют
370	767844.93	1316457.66	данные отсутствуют	данные отсутствуют
371	767755.86	1316417.21	данные отсутствуют	данные отсутствуют
372	767698.7	1316389.6	данные отсутствуют	данные отсутствуют
373	767598.9	1316339.14	данные отсутствуют	данные отсутствуют
374	767462.23	1316269.13	данные отсутствуют	данные отсутствуют
375	767393.57	1316233.46	данные отсутствуют	данные отсутствуют
376	767357.67	1316214.35	данные отсутствуют	данные отсутствуют
377	767314.38	1316188.95	данные отсутствуют	данные отсутствуют
378	767275.12	1316159.02	данные отсутствуют	данные отсутствуют
379	767214.39	1316108.79	данные отсутствуют	данные отсутствуют
380	767175.59	1316075.76	данные отсутствуют	данные отсутствуют
381	767106.79	1316015.74	данные отсутствуют	данные отсутствуют
382	766948.6	1315877.16	данные отсутствуют	данные отсутствуют
383	766807.39	1315753.1	данные отсутствуют	данные отсутствуют
384	766705.94	1315662.7	данные отсутствуют	данные отсутствуют

Государственный регистратор		ФГИС ЕГРН
полное наименование должности	подпись	инициалы, фамилия

М.П.

<b>Земельный участок</b>			
(вид объекта недвижимости)			
Лист № ____ Раздела <b>4.2</b>	Всего листов раздела <b>4.2</b> : ____	Всего разделов: ____	Всего листов выписки: ____
<b>14.09.2021 № 99/2021/417323609</b>			
Кадастровый номер:		<b>02:17:000000:956</b>	

Номер точки	Координаты, м		Описание закрепления на местности	Средняя квадратическая погрешность определения координат характерных точек границы части земельного участка, м
	X	Y		
1	2	3	4	5
385	766655.64	1315614.26	данные отсутствуют	данные отсутствуют
386	766595.36	1315550.66	данные отсутствуют	данные отсутствуют
387	765033.53	1314009.81	данные отсутствуют	данные отсутствуют
388	765154.42	1314104.34	данные отсутствуют	данные отсутствуют
389	765337.96	1314251.22	данные отсутствуют	данные отсутствуют
390	765444.88	1314337.82	данные отсутствуют	данные отсутствуют
391	765541.68	1314415.52	данные отсутствуют	данные отсутствуют
392	765694.67	1314536.81	данные отсутствуют	данные отсутствуют
393	765765.17	1314592.1	данные отсутствуют	данные отсутствуют
394	765819.62	1314637.39	данные отсутствуют	данные отсутствуют
395	765794.15	1314681.03	данные отсутствуют	данные отсутствуют
396	765789	1314676.95	данные отсутствуют	данные отсутствуют
397	765663.71	1314576.07	данные отсутствуют	данные отсутствуют
398	765510.49	1314454.6	данные отсутствуют	данные отсутствуют
399	765413.5	1314376.75	данные отсутствуют	данные отсутствуют
400	765306.6	1314290.17	данные отсутствуют	данные отсутствуют
401	765123.4	1314143.55	данные отсутствуют	данные отсутствуют

Государственный регистратор		ФГИС ЕГРН
полное наименование должности	подпись	инициалы, фамилия

М.П.

<b>Земельный участок</b>			
(вид объекта недвижимости)			
Лист № ____ Раздела <b>4.2</b>	Всего листов раздела <b>4.2</b> : ____	Всего разделов: ____	Всего листов выписки: ____
<b>14.09.2021 № 99/2021/417323609</b>			
Кадастровый номер:		<b>02:17:000000:956</b>	

Номер точки	Координаты, м		Описание закрепления на местности	Средняя квадратическая погрешность определения координат характерных точек границы части земельного участка, м
	X	Y		
1	2	3	4	5
402	765023.95	1314065.79	данные отсутствуют	данные отсутствуют
403	765024.95	1314059.81	данные отсутствуют	данные отсутствуют
404	765025.52	1314049.15	данные отсутствуют	данные отсутствуют
405	765024.18	1314002.29	данные отсутствуют	данные отсутствуют
406	764320.99	1313441.19	данные отсутствуют	данные отсутствуют
407	764356.15	1313467.37	данные отсутствуют	данные отсутствуют
408	764387.71	1313493.72	данные отсутствуют	данные отсутствуют
409	764470.4	1313559.41	данные отсутствуют	данные отсутствуют
410	764539.13	1313615.03	данные отсутствуют	данные отсутствуют
411	764511.49	1313654.73	данные отсутствуют	данные отсутствуют
412	763774.64	1313347.72	данные отсутствуют	данные отсутствуют
413	763801.48	1313352.77	данные отсутствуют	данные отсутствуют
414	763856.03	1313359.68	данные отсутствуют	данные отсутствуют
415	763889.13	1313362.57	данные отсутствуют	данные отсутствуют
416	763930.53	1313368.3	данные отсутствуют	данные отсутствуют
417	764109.17	1313389.38	данные отсутствуют	данные отсутствуют
418	764191.89	1313400.32	данные отсутствуют	данные отсутствуют
Государственный регистратор				ФГИС ЕГРН
полное наименование должности			подпись	инициалы, фамилия

М.П.

<b>Земельный участок</b>			
(вид объекта недвижимости)			
Лист № ____ Раздела <b>4.2</b>	Всего листов раздела <b>4.2</b> : ____	Всего разделов: ____	Всего листов выписки: ____
<b>14.09.2021 № 99/2021/417323609</b>			
Кадастровый номер:		<b>02:17:000000:956</b>	

Номер точки	Координаты, м		Описание закрепления на местности	Средняя квадратическая погрешность определения координат характерных точек границы части земельного участка, м
	X	Y		
1	2	3	4	5
419	764249.71	1313408.38	данные отсутствуют	данные отсутствуют
420	764274.85	1313414.8	данные отсутствуют	данные отсутствуют
421	764298.01	1313427.53	данные отсутствуют	данные отсутствуют
422	764254.88	1313460.5	данные отсутствуют	данные отсутствуют
423	764239.5	1313456.75	данные отсутствуют	данные отсутствуют
424	764106.5	1313439.08	данные отсутствуют	данные отсутствуют
425	762346.96	1312924.09	данные отсутствуют	данные отсутствуют
426	762446.94	1312947.1	данные отсутствуют	данные отсутствуют
427	762493.78	1312964.73	данные отсутствуют	данные отсутствуют
428	762579.93	1312984.54	данные отсутствуют	данные отсутствуют
429	762660.12	1313005.11	данные отсутствуют	данные отсутствуют
430	762781.87	1313037.12	данные отсутствуют	данные отсутствуют
431	762812.6	1313045.33	данные отсутствуют	данные отсутствуют
432	762872.62	1313066.86	данные отсутствуют	данные отсутствуют
433	763001.27	1313115.75	данные отсутствуют	данные отсутствуют
434	763026.77	1313125.91	данные отсутствуют	данные отсутствуют
435	763176.72	1313184.52	данные отсутствуют	данные отсутствуют
Государственный регистратор				ФГИС ЕГРН
полное наименование должности			подпись	инициалы, фамилия

М.П.

<b>Земельный участок</b>			
(вид объекта недвижимости)			
Лист № ____ Раздела <b>4.2</b>	Всего листов раздела <b>4.2</b> : ____	Всего разделов: ____	Всего листов выписки: ____
<b>14.09.2021 № 99/2021/417323609</b>			
Кадастровый номер:		<b>02:17:000000:956</b>	

Номер точки	Координаты, м		Описание закрепления на местности	Средняя квадратическая погрешность определения координат характерных точек границы части земельного участка, м
	X	Y		
1	2	3	4	5
436	763249.23	1313211.56	данные отсутствуют	данные отсутствуют
437	763371.14	1313259.11	данные отсутствуют	данные отсутствуют
438	763456.79	1313292.9	данные отсутствуют	данные отсутствуют
439	763510.84	1313310.51	данные отсутствуют	данные отсутствуют
440	763518.89	1313312.17	данные отсутствуют	данные отсутствуют
441	763521.2	1313329.73	данные отсутствуют	данные отсутствуют
442	763493.95	1313357.6	данные отсутствуют	данные отсутствуют
443	763439.85	1313339.97	данные отсутствуют	данные отсутствуют
444	763352.88	1313305.66	данные отсутствуют	данные отсутствуют
445	763231.41	1313258.28	данные отсутствуют	данные отсутствуют
446	763158.88	1313231.23	данные отсутствуют	данные отсутствуют
447	763008.4	1313172.42	данные отсутствуют	данные отсутствуют
448	762983.13	1313162.34	данные отсутствуют	данные отсутствуют
449	762855.3	1313113.77	данные отсутствуют	данные отсутствуют
450	762797.68	1313093.1	данные отсутствуют	данные отсутствуют
451	762769.06	1313085.45	данные отсутствуют	данные отсутствуют
452	762647.55	1313053.5	данные отсутствуют	данные отсутствуют

Государственный регистратор		ФГИС ЕГРН
полное наименование должности	подпись	инициалы, фамилия

М.П.

<b>Земельный участок</b>			
(вид объекта недвижимости)			
Лист № ____ Раздела <b>4.2</b>	Всего листов раздела <b>4.2</b> : ____	Всего разделов: ____	Всего листов выписки: ____
<b>14.09.2021 № 99/2021/417323609</b>			
Кадастровый номер:		<b>02:17:000000:956</b>	

Номер точки	Координаты, м		Описание закрепления на местности	Средняя квадратическая погрешность определения координат характерных точек границы части земельного участка, м
	X	Y		
1	2	3	4	5
453	762568.12	1313033.13	данные отсутствуют	данные отсутствуют
454	762479.3	1313012.71	данные отсутствуют	данные отсутствуют
455	762476.06	1313011.49	данные отсутствуют	данные отсутствуют
456	762464.09	1313005.92	данные отсутствуют	данные отсутствуют
457	762454.58	1312978.49	данные отсутствуют	данные отсутствуют
458	762336.82	1312931.31	данные отсутствуют	данные отсутствуют
459	770543.77	1315633.64	данные отсутствуют	данные отсутствуют
460	770511.82	1315588.59	данные отсутствуют	данные отсутствуют
461	770501.56	1315577.67	данные отсутствуют	данные отсутствуют
462	770516.48	1315590.01	данные отсутствуют	данные отсутствуют
463	770527.25	1315602.53	данные отсутствуют	данные отсутствуют
464	770536.44	1315616.72	данные отсутствуют	данные отсутствуют
465	770543.27	1315631.76	данные отсутствуют	данные отсутствуют
466	770288.71	1315391.69	данные отсутствуют	данные отсутствуют
467	770249.35	1315345.61	данные отсутствуют	данные отсутствуют
468	770247.91	1315319.62	данные отсутствуют	данные отсутствуют
469	770252.97	1315324.04	данные отсутствуют	данные отсутствуют

Государственный регистратор		ФГИС ЕГРН
полное наименование должности	подпись	инициалы, фамилия

М.П.

<b>Земельный участок</b>			
(вид объекта недвижимости)			
Лист № ____ Раздела <b>4.2</b>	Всего листов раздела <b>4.2</b> : ____	Всего разделов: ____	Всего листов выписки: ____
<b>14.09.2021 № 99/2021/417323609</b>			
Кадастровый номер:		<b>02:17:000000:956</b>	

Номер точки	Координаты, м		Описание закрепления на местности	Средняя квадратическая погрешность определения координат характерных точек границы части земельного участка, м
	X	Y		
1	2	3	4	5
470	770268.56	1315342.97	данные отсутствуют	данные отсутствуют
471	770277.39	1315356.92	данные отсутствуют	данные отсутствуют
472	770283.81	1315372.14	данные отсутствуют	данные отсутствуют
473	770287.63	1315388.21	данные отсутствуют	данные отсутствуют
474	770119.78	1315235.17	данные отсутствуют	данные отсутствуют
475	770091.87	1315234.62	данные отсутствуют	данные отсутствуют
476	769941.88	1315128.13	данные отсутствуют	данные отсутствуют
476	769941.88	1315128.13	данные отсутствуют	данные отсутствуют
477	769849.96	1315035.03	данные отсутствуют	данные отсутствуют
478	769864.67	1315036.86	данные отсутствуют	данные отсутствуют
479	769884.16	1315036.91	данные отсутствуют	данные отсутствуют
480	769900.63	1315038.17	данные отсутствуют	данные отсутствуют
481	769916.67	1315042.13	данные отсутствуют	данные отсутствуют
482	769939.52	1315044.62	данные отсутствуют	данные отсутствуют
483	769956.01	1315045.4	данные отсутствуют	данные отсутствуют
484	769972.16	1315048.89	данные отсутствуют	данные отсутствуют
485	769992.22	1315057.16	данные отсутствуют	данные отсутствуют
Государственный регистратор				ФГИС ЕГРН
полное наименование должности			подпись	инициалы, фамилия

М.П.

<b>Земельный участок</b>			
(вид объекта недвижимости)			
Лист № ____ Раздела <b>4.2</b>	Всего листов раздела <b>4.2</b> : ____	Всего разделов: ____	Всего листов выписки: ____
<b>14.09.2021 № 99/2021/417323609</b>			
Кадастровый номер:		<b>02:17:000000:956</b>	

Номер точки	Координаты, м		Описание закрепления на местности	Средняя квадратическая погрешность определения координат характерных точек границы части земельного участка, м
	X	Y		
1	2	3	4	5
486	770006.55	1315065.36	данные отсутствуют	данные отсутствуют
487	770021.33	1315077.23	данные отсутствуют	данные отсутствуют
488	770032.07	1315087.86	данные отсутствуют	данные отсутствуют
489	770044.66	1315100.55	данные отсутствуют	данные отсутствуют
490	770057.74	1315110.63	данные отсутствуют	данные отсутствуют
491	770068.98	1315122.72	данные отсутствуют	данные отсутствуют
492	770084.73	1315144.88	данные отсутствуют	данные отсутствуют
493	770093.32	1315158.99	данные отсутствуют	данные отсутствуют
494	770100.5	1315175.13	данные отсутствуют	данные отсутствуют
495	770104.91	1315191.04	данные отсутствуют	данные отсутствуют
496	770107.64	1315207.18	данные отсутствуют	данные отсутствуют
497	770116.23	1315224.69	данные отсутствуют	данные отсутствуют
498	769535.42	1314771.17	данные отсутствуют	данные отсутствуют
499	769455.09	1314691.78	данные отсутствуют	данные отсутствуют
500	769464.81	1314695.12	данные отсутствуют	данные отсутствуют
501	769480	1314701.61	данные отсутствуют	данные отсутствуют
502	769495.16	1314710.54	данные отсутствуют	данные отсутствуют
Государственный регистратор				ФГИС ЕГРН
полное наименование должности			подпись	инициалы, фамилия

М.П.

<b>Земельный участок</b>			
(вид объекта недвижимости)			
Лист № ____ Раздела <b>4.2</b>	Всего листов раздела <b>4.2</b> : ____	Всего разделов: ____	Всего листов выписки: ____
<b>14.09.2021 № 99/2021/417323609</b>			
Кадастровый номер:		<b>02:17:000000:956</b>	

Номер точки	Координаты, м		Описание закрепления на местности	Средняя квадратическая погрешность определения координат характерных точек границы части земельного участка, м
	X	Y		
1	2	3	4	5
503	769513.26	1314720.75	данные отсутствуют	данные отсутствуют
504	769527.2	1314729.61	данные отсутствуют	данные отсутствуют
505	769539.49	1314740.65	данные отсутствуют	данные отсутствуют
506	769551.98	1314754.63	данные отсутствуют	данные отсутствуют
507	769561.05	1314768.44	данные отсутствуют	данные отсутствуют
508	769569.11	1314783.62	данные отсутствуют	данные отсутствуют
509	769575.73	1314788.78	данные отсутствуют	данные отсутствуют
510	766469.1	1309765.02	данные отсутствуют	данные отсутствуют
511	766484.63	1309782.67	данные отсутствуют	данные отсутствуют
511	766484.63	1309782.67	данные отсутствуют	данные отсутствуют
511	766484.63	1309782.67	данные отсутствуют	данные отсутствуют
512	766519.64	1309859.69	данные отсутствуют	данные отсутствуют
512	766519.64	1309859.69	данные отсутствуют	данные отсутствуют
513	766603.66	1309957.72	данные отсутствуют	данные отсутствуют
514	766568.65	1309964.72	данные отсутствуют	данные отсутствуют
515	766543.83	1309945.74	данные отсутствуют	данные отсутствуют
516	766540.92	1309942.63	данные отсутствуют	данные отсутствуют

Государственный регистратор		ФГИС ЕГРН
полное наименование должности	подпись	инициалы, фамилия

М.П.

<b>Земельный участок</b>			
(вид объекта недвижимости)			
Лист № ____ Раздела <b>4.2</b>	Всего листов раздела <b>4.2</b> : ____	Всего разделов: ____	Всего листов выписки: ____
<b>14.09.2021 № 99/2021/417323609</b>			
Кадастровый номер:		<b>02:17:000000:956</b>	

Номер точки	Координаты, м		Описание закрепления на местности	Средняя квадратическая погрешность определения координат характерных точек границы части земельного участка, м
	X	Y		
1	2	3	4	5
517	766531	1309929.42	данные отсутствуют	данные отсутствуют
518	766523.39	1309914.76	данные отсутствуют	данные отсутствуют
519	766512.77	1309893.78	данные отсутствуют	данные отсутствуют
520	766502.62	1309880.75	данные отсутствуют	данные отсутствуют
521	766494.01	1309865.79	данные отсутствуют	данные отсутствуют
522	766483.26	1309853.26	данные отсутствуют	данные отсутствуют
523	766474.71	1309839.13	данные отсутствуют	данные отсутствуют
524	766468.61	1309823.78	данные отсутствуют	данные отсутствуют
525	766465.12	1309807.64	данные отсутствуют	данные отсутствуют
526	766464.33	1309791.14	данные отсутствуют	данные отсутствуют
527	766466.27	1309774.74	данные отсутствуют	данные отсутствуют
528	766311.18	1309600.16	данные отсутствуют	данные отсутствуют
529	766330.59	1309607.63	данные отсутствуют	данные отсутствуют
530	766455.33	1309749.38	данные отсутствуют	данные отсутствуют
531	766444.2	1309751.83	данные отсутствуют	данные отсутствуют
532	766427.7	1309752.67	данные отсутствуют	данные отсутствуют
533	766411.3	1309750.79	данные отсутствуют	данные отсутствуют

Государственный регистратор		ФГИС ЕГРН
полное наименование должности	подпись	инициалы, фамилия

М.П.

<b>Земельный участок</b>			
(вид объекта недвижимости)			
Лист № ____ Раздела <b>4.2</b>	Всего листов раздела <b>4.2</b> : ____	Всего разделов: ____	Всего листов выписки: ____
<b>14.09.2021 № 99/2021/417323609</b>			
Кадастровый номер:		<b>02:17:000000:956</b>	

Номер точки	Координаты, м		Описание закрепления на местности	Средняя квадратическая погрешность определения координат характерных точек границы части земельного участка, м
	X	Y		
1	2	3	4	5
534	766395.42	1309746.23	данные отсутствуют	данные отсутствуют
535	766380.51	1309739.12	данные отсутствуют	данные отсутствуют
536	766366.98	1309729.66	данные отсутствуют	данные отсутствуют
537	766355.19	1309718.09	данные отсутствуют	данные отсутствуют
538	766344.51	1309704.69	данные отсутствуют	данные отсутствуют
539	766332.96	1309685.34	данные отсутствуют	данные отсутствуют
540	766327.02	1309669.93	данные отсутствуют	данные отсутствуют
541	766323.7	1309653.75	данные отсутствуют	данные отсутствуют
542	766318.8	1309634.68	данные отсутствуют	данные отсутствуют
543	766315.58	1309618.48	данные отсутствуют	данные отсутствуют
544	767612.53	1310607.89	данные отсутствуют	данные отсутствуют
545	767635.53	1310589.49	данные отсутствуют	данные отсутствуют
546	767639.03	1310550.9	данные отсутствуют	данные отсутствуют
546	767639.03	1310550.9	данные отсутствуют	данные отсутствуют
547	767696.92	1310554.41	данные отсутствуют	данные отсутствуют
547	767696.92	1310554.41	данные отсутствуют	данные отсутствуют
548	767750.42	1310584.23	данные отсутствуют	данные отсутствуют
Государственный регистратор				ФГИС ЕГРН
полное наименование должности			подпись	инициалы, фамилия

М.П.

Раздел 4.2

Выписка из Единого государственного реестра недвижимости об объекте недвижимости  
Сведения о частях земельного участка

<b>Земельный участок</b>			
(вид объекта недвижимости)			
Лист № ____ Раздела <b>4.2</b>	Всего листов раздела <b>4.2</b> : ____	Всего разделов: ____	Всего листов выписки: ____
<b>14.09.2021 № 99/2021/417323609</b>			
Кадастровый номер:		<b>02:17:000000:956</b>	

Номер точки	Координаты, м		Описание закрепления на местности	Средняя квадратическая погрешность определения координат характерных точек границы части земельного участка, м
	X	Y		
1	2	3	4	5
548	767750.42	1310584.23	данные отсутствуют	данные отсутствуют
549	767799.53	1310629.83	данные отсутствуют	данные отсутствуют
549	767799.53	1310629.83	данные отсутствуют	данные отсутствуют
550	767819.7	1310689.47	данные отсутствуют	данные отсутствуют
550	767819.7	1310689.47	данные отсутствуют	данные отсутствуют
551	767866.19	1310718.41	данные отсутствуют	данные отсутствуют
551	767866.19	1310718.41	данные отсутствуют	данные отсутствуют
552	767911.79	1310732.45	данные отсутствуют	данные отсутствуют
552	767911.79	1310732.45	данные отсутствуют	данные отсутствуют
553	767894.25	1310765.77	данные отсутствуют	данные отсутствуют
553	767894.25	1310765.77	данные отсутствуют	данные отсутствуют
554	767856.54	1310739.46	данные отсутствуют	данные отсутствуют
554	767856.54	1310739.46	данные отсутствуют	данные отсутствуют
555	767770.59	1310729.82	данные отсутствуют	данные отсутствуют
556	767747.81	1310725.88	данные отсутствуют	данные отсутствуют
557	767739.35	1310715.97	данные отсутствуют	данные отсутствуют
558	767730.84	1310701.81	данные отсутствуют	данные отсутствуют
Государственный регистратор				ФГИС ЕГРН
полное наименование должности			подпись	инициалы, фамилия

М.П.

<b>Земельный участок</b>			
(вид объекта недвижимости)			
Лист № ____ Раздела <b>4.2</b>	Всего листов раздела <b>4.2</b> : ____	Всего разделов: ____	Всего листов выписки: ____
<b>14.09.2021 № 99/2021/417323609</b>			
Кадастровый номер:		<b>02:17:000000:956</b>	

Номер точки	Координаты, м		Описание закрепления на местности	Средняя квадратическая погрешность определения координат характерных точек границы части земельного участка, м
	X	Y		
1	2	3	4	5
559	767724.77	1310686.45	данные отсутствуют	данные отсутствуют
560	767719.23	1310672.5	данные отсутствуют	данные отсутствуют
561	767697.59	1310641.91	данные отсутствуют	данные отсутствуют
562	767684.52	1310630.52	данные отсутствуют	данные отсутствуют
563	767667.84	1310614.52	данные отсутствуют	данные отсутствуют
564	767625.27	1310609.33	данные отсутствуют	данные отсутствуют
565	767423.96	1310456.27	данные отсутствуют	данные отсутствуют
566	767485.55	1310465.83	данные отсутствуют	данные отсутствуют
567	767482.04	1310491.26	данные отсутствуют	данные отсутствуют
568	767560.1	1310516.7	данные отсутствуют	данные отсутствуют
568	767560.1	1310516.7	данные отсутствуют	данные отсутствуют
569	767592.55	1310532.48	данные отсутствуют	данные отсутствуют
569	767592.55	1310532.48	данные отсутствуют	данные отсутствуют
570	767599.25	1310604.73	данные отсутствуют	данные отсутствуют
571	767592.97	1310602.94	данные отсутствуют	данные отсутствуют
572	767578.42	1310597.36	данные отсутствуют	данные отсутствуют
573	767556.48	1310590.3	данные отсутствуют	данные отсутствуют

Государственный регистратор		ФГИС ЕГРН
полное наименование должности	подпись	инициалы, фамилия

М.П.

<b>Земельный участок</b>			
(вид объекта недвижимости)			
Лист № ____ Раздела <b>4.2</b>	Всего листов раздела <b>4.2</b> : ____	Всего разделов: ____	Всего листов выписки: ____
<b>14.09.2021 № 99/2021/417323609</b>			
Кадастровый номер:		<b>02:17:000000:956</b>	

Номер точки	Координаты, м		Описание закрепления на местности	Средняя квадратическая погрешность определения координат характерных точек границы части земельного участка, м
	X	Y		
1	2	3	4	5
574	767539.05	1310582.17	данные отсутствуют	данные отсутствуют
575	767525.05	1310573.4	данные отсутствуют	данные отсутствуют
576	767506.56	1310559.44	данные отсутствуют	данные отсутствуют
577	767492.73	1310550.4	данные отсутствуют	данные отсутствуют
578	767480.58	1310539.22	данные отсутствуют	данные отсутствуют
579	767470.43	1310526.19	данные отсутствуют	данные отсутствуют
580	767460.17	1310508.41	данные отсутствуют	данные отсутствуют
581	767453.27	1310493.41	данные отсутствуют	данные отсутствуют
582	767448.94	1310477.47	данные отсутствуют	данные отсутствуют
583	767427.04	1310459.03	данные отсутствуют	данные отсутствуют
584	766871.53	1310179.82	данные отсутствуют	данные отсутствуют
585	766880.4	1310154.48	данные отсутствуют	данные отсутствуют
586	766894.43	1310119.4	данные отсутствуют	данные отсутствуют
586	766894.43	1310119.4	данные отсутствуют	данные отсутствуют
587	766920.74	1310120.28	данные отсутствуют	данные отсутствуют
587	766920.74	1310120.28	данные отсутствуют	данные отсутствуют
588	766941.79	1310135.19	данные отсутствуют	данные отсутствуют

Государственный регистратор		ФГИС ЕГРН
полное наименование должности	подпись	инициалы, фамилия

М.П.

<b>Земельный участок</b>			
(вид объекта недвижимости)			
Лист № ____ Раздела <b>4.2</b>	Всего листов раздела <b>4.2</b> : ____	Всего разделов: ____	Всего листов выписки: ____
<b>14.09.2021 № 99/2021/417323609</b>			
Кадастровый номер:		<b>02:17:000000:956</b>	

Номер точки	Координаты, м		Описание закрепления на местности	Средняя квадратическая погрешность определения координат характерных точек границы части земельного участка, м
	X	Y		
1	2	3	4	5
588	766941.79	1310135.19	данные отсутствуют	данные отсутствуют
589	766963.72	1310148.34	данные отсутствуют	данные отсутствуют
589	766963.72	1310148.34	данные отсутствуют	данные отсутствуют
590	766971.61	1310175.53	данные отсутствуют	данные отсутствуют
590	766971.61	1310175.53	данные отсутствуют	данные отсутствуют
591	766980.38	1310202.72	данные отсутствуют	данные отсутствуют
592	767043.53	1310230.78	данные отсутствуют	данные отсутствуют
593	767051.42	1310209.73	данные отсутствуют	данные отсутствуют
593	767051.42	1310209.73	данные отсутствуют	данные отсутствуют
594	767076.85	1310166.76	данные отсутствуют	данные отсутствуют
594	767076.85	1310166.76	данные отсутствуют	данные отсутствуют
595	767077.13	1310166.82	данные отсутствуют	данные отсутствуют
595	767077.13	1310166.82	данные отсутствуют	данные отсутствуют
596	767097.12	1310178.54	данные отсутствуют	данные отсутствуют
596	767097.12	1310178.54	данные отсутствуют	данные отсутствуют
597	767108.51	1310182.83	данные отсутствуют	данные отсутствуют
597	767108.51	1310182.83	данные отсутствуют	данные отсутствуют
Государственный регистратор				ФГИС ЕГРН
полное наименование должности			подпись	инициалы, фамилия

М.П.

Раздел 4.2

Выписка из Единого государственного реестра недвижимости об объекте недвижимости  
Сведения о частях земельного участка

<b>Земельный участок</b>			
(вид объекта недвижимости)			
Лист № ____ Раздела <b>4.2</b>	Всего листов раздела <b>4.2</b> : ____	Всего разделов: ____	Всего листов выписки: ____
<b>14.09.2021 № 99/2021/417323609</b>			
Кадастровый номер:		<b>02:17:000000:956</b>	

Номер точки	Координаты, м		Описание закрепления на местности	Средняя квадратическая погрешность определения координат характерных точек границы части земельного участка, м
	X	Y		
1	2	3	4	5
598	767127.72	1310225.52	данные отсутствуют	данные отсутствуют
598	767127.72	1310225.52	данные отсутствуют	данные отсутствуют
599	767194.38	1310286.04	данные отсутствуют	данные отсутствуют
600	767236.47	1310303.58	данные отсутствуют	данные отсутствуют
601	767308.39	1310322.87	данные отсутствуют	данные отсутствуют
601	767308.39	1310322.87	данные отсутствуют	данные отсутствуют
602	767377.68	1310345.68	данные отсутствуют	данные отсутствуют
602	767377.68	1310345.68	данные отсутствуют	данные отсутствуют
603	767453.77	1310354.39	данные отсутствуют	данные отсутствуют
603	767453.77	1310354.39	данные отсутствуют	данные отсутствуют
604	767459.25	1310358.71	данные отсутствуют	данные отсутствуют
604	767459.25	1310358.71	данные отсутствуют	данные отсутствуют
605	767461.4	1310359.87	данные отсутствуют	данные отсутствуют
605	767461.4	1310359.87	данные отсутствуют	данные отсутствуют
606	767454.86	1310422.85	данные отсутствуют	данные отсутствуют
607	767341.72	1310397.42	данные отсутствуют	данные отсутствуют
608	767336.15	1310402.93	данные отсутствуют	данные отсутствуют
Государственный регистратор				ФГИС ЕГРН
полное наименование должности			подпись	инициалы, фамилия

М.П.



<b>Земельный участок</b>			
(вид объекта недвижимости)			
Лист № ____ Раздела <b>4.2</b>	Всего листов раздела <b>4.2</b> : ____	Всего разделов: ____	Всего листов выписки: ____
<b>14.09.2021 № 99/2021/417323609</b>			
Кадастровый номер:		<b>02:17:000000:956</b>	

Номер точки	Координаты, м		Описание закрепления на местности	Средняя квадратическая погрешность определения координат характерных точек границы части земельного участка, м
	X	Y		
1	2	3	4	5
609	767328.63	1310402.32	данные отсутствуют	данные отсутствуют
610	767312.44	1310402	данные отсутствуют	данные отсутствуют
611	767295.98	1310400.59	данные отсутствуют	данные отсутствуют
612	767279.98	1310396.48	данные отсутствуют	данные отсутствуют
613	767264.88	1310389.8	данные отсутствуют	данные отсутствуют
614	767251.08	1310380.73	данные отсутствуют	данные отсутствуют
615	767237.64	1310368.39	данные отсутствуют	данные отсутствуют
616	767226.88	1310355.86	данные отсутствуют	данные отсутствуют
617	767218.32	1310341.73	данные отсутствуют	данные отсутствуют
618	767201.1	1310333.24	данные отсутствуют	данные отсутствуют
619	767182.02	1310333.82	данные отсутствуют	данные отсутствуют
620	767166.04	1310331.76	данные отсутствуют	данные отсутствуют
621	767147.4	1310327.45	данные отсутствуют	данные отсутствуют
622	767132.03	1310321.4	данные отсутствуют	данные отсутствуют
623	767109.58	1310307.36	данные отсутствуют	данные отсутствуют
624	767096.71	1310297.01	данные отсутствуют	данные отсутствуют
625	767085.72	1310284.69	данные отсутствуют	данные отсутствуют

Государственный регистратор		ФГИС ЕГРН
полное наименование должности	подпись	инициалы, фамилия

М.П.

<b>Земельный участок</b>			
(вид объекта недвижимости)			
Лист № ____ Раздела <b>4.2</b>	Всего листов раздела <b>4.2</b> : ____	Всего разделов: ____	Всего листов выписки: ____
<b>14.09.2021 № 99/2021/417323609</b>			
Кадастровый номер:		<b>02:17:000000:956</b>	

Номер точки	Координаты, м		Описание закрепления на местности	Средняя квадратическая погрешность определения координат характерных точек границы части земельного участка, м
	X	Y		
1	2	3	4	5
626	767061.86	1310272.12	данные отсутствуют	данные отсутствуют
627	767046.55	1310264.81	данные отсутствуют	данные отсутствуют
628	767029.46	1310258.48	данные отсутствуют	данные отсутствуют
629	767013.59	1310253.91	данные отсутствуют	данные отсутствуют
630	766984.1	1310238.71	данные отсутствуют	данные отсутствуют
631	766965.83	1310234.64	данные отсутствуют	данные отсутствуют
632	766951.23	1310230.56	данные отсутствуют	данные отсутствуют
633	766935.74	1310224.82	данные отсутствуют	данные отсутствуют
634	766910.04	1310209.41	данные отсутствуют	данные отсутствуют
635	766894.78	1310197.43	данные отсутствуют	данные отсутствуют
636	766878.41	1310181.77	данные отсутствуют	данные отсутствуют
637	766757.64	1310107.09	данные отсутствуют	данные отсутствуют
638	766764.63	1310108.88	данные отсутствуют	данные отсутствуют
639	766772.52	1310086.95	данные отсутствуют	данные отсутствуют
640	766790.06	1310071.16	данные отсутствуют	данные отсутствуют
641	766806.73	1310058.01	данные отсутствуют	данные отсутствуют
641	766806.73	1310058.01	данные отсутствуют	данные отсутствуют

Государственный регистратор		ФГИС ЕГРН
полное наименование должности	подпись	инициалы, фамилия

М.П.

<b>Земельный участок</b>			
(вид объекта недвижимости)			
Лист № ____ Раздела <b>4.2</b>	Всего листов раздела <b>4.2</b> : ____	Всего разделов: ____	Всего листов выписки: ____
<b>14.09.2021 № 99/2021/417323609</b>			
Кадастровый номер:		<b>02:17:000000:956</b>	

Номер точки	Координаты, м		Описание закрепления на местности	Средняя квадратическая погрешность определения координат характерных точек границы части земельного участка, м
	X	Y		
1	2	3	4	5
642	766822.51	1310064.15	данные отсутствуют	данные отсутствуют
642	766822.51	1310064.15	данные отсутствуют	данные отсутствуют
643	766822.51	1310106.24	данные отсутствуют	данные отсутствуют
643	766822.51	1310106.24	данные отсутствуют	данные отсутствуют
644	766792.47	1310149.28	данные отсутствуют	данные отсутствуют
645	766792.27	1310149.14	данные отсутствуют	данные отсутствуют
646	766779.75	1310138.37	данные отсутствуют	данные отсутствуют
647	766769.18	1310125.68	данные отсутствуют	данные отсутствуют
648	766759.91	1310109.93	данные отсутствуют	данные отсутствуют
649	767459.4	1310355.04	данные отсутствуют	данные отсутствуют
649	767459.4	1310355.04	данные отсутствуют	данные отсутствуют
650	767461.87	1310355.32	данные отсутствуют	данные отсутствуют
650	767461.87	1310355.32	данные отсутствуют	данные отсутствуют
651	767461.73	1310356.64	данные отсутствуют	данные отсутствуют
651	767461.73	1310356.64	данные отсутствуют	данные отсутствуют
652	767460.79	1310356.13	данные отсутствуют	данные отсутствуют
652	767460.79	1310356.13	данные отсутствуют	данные отсутствуют
Государственный регистратор				ФГИС ЕГРН
полное наименование должности			подпись	инициалы, фамилия

М.П.

Раздел 4.2

Выписка из Единого государственного реестра недвижимости об объекте недвижимости  
Сведения о частях земельного участка

<b>Земельный участок</b>			
(вид объекта недвижимости)			
Лист № ____ Раздела <b>4.2</b>	Всего листов раздела <b>4.2</b> : ____	Всего разделов: ____	Всего листов выписки: ____
<b>14.09.2021 № 99/2021/417323609</b>			
Кадастровый номер:		<b>02:17:000000:956</b>	

Номер точки	Координаты, м		Описание закрепления на местности	Средняя квадратическая погрешность определения координат характерных точек границы части земельного участка, м
	X	Y		
1	2	3	4	5
653	767086.64	1310168.97	данные отсутствуют	данные отсутствуют
653	767086.64	1310168.97	данные отсутствуют	данные отсутствуют
654	767104.04	1310172.9	данные отсутствуют	данные отсутствуют
654	767104.04	1310172.9	данные отсутствуют	данные отсутствуют
655	767106.78	1310178.99	данные отсутствуют	данные отсутствуют
655	767106.78	1310178.99	данные отсутствуют	данные отсутствуют
656	767098.3	1310175.78	данные отсутствуют	данные отсутствуют
656	767098.3	1310175.78	данные отсутствуют	данные отсутствуют
657	770056.54	1315209.54	данные отсутствуют	данные отсутствуют
658	769905.66	1315091.45	данные отсутствуют	данные отсутствуют
659	769915.59	1315095.55	данные отсутствуют	данные отсутствуют
660	769929.08	1315096.56	данные отсутствуют	данные отсутствуют
661	769941.29	1315094.59	данные отсутствуют	данные отсутствуют
662	769953.61	1315095.69	данные отсутствуют	данные отсутствуют
663	769964.24	1315099.27	данные отсутствуют	данные отсутствуют
664	769974.71	1315104.35	данные отсутствуют	данные отсутствуют
665	769988.97	1315115.35	данные отсутствуют	данные отсутствуют
Государственный регистратор				ФГИС ЕГРН
полное наименование должности			подпись	инициалы, фамилия

М.П.

<b>Земельный участок</b>			
(вид объекта недвижимости)			
Лист № ____ Раздела <b>4.2</b>	Всего листов раздела <b>4.2</b> : ____	Всего разделов: ____	Всего листов выписки: ____
<b>14.09.2021 № 99/2021/417323609</b>			
Кадастровый номер:		<b>02:17:000000:956</b>	

Номер точки	Координаты, м		Описание закрепления на местности	Средняя квадратическая погрешность определения координат характерных точек границы части земельного участка, м
	X	Y		
1	2	3	4	5
666	769996.71	1315123.61	данные отсутствуют	данные отсутствуют
667	770003.91	1315133.56	данные отсутствуют	данные отсутствуют
668	770013.95	1315140.44	данные отсутствуют	данные отсутствуют
669	770024.05	1315147.58	данные отсутствуют	данные отсутствуют
670	770031.94	1315156.74	данные отсутствуют	данные отсутствуют
671	770037.74	1315165.73	данные отсутствуют	данные отсутствуют
672	770044.31	1315174.31	данные отсутствуют	данные отсутствуют
673	770052	1315188.6	данные отсутствуют	данные отсутствуют
674	770055.79	1315200.38	данные отсутствуют	данные отсутствуют
675	766376.91	1309660.26	данные отсутствуют	данные отсутствуют
676	766409.85	1309697.7	данные отсутствуют	данные отсутствуют
677	766405.69	1309695.92	данные отсутствуют	данные отсутствуют
678	766395.85	1309688.42	данные отсутствуют	данные отсутствуют
679	766386.4	1309677.2	данные отсутствуют	данные отсутствуют
680	766379.92	1309667.21	данные отсутствуют	данные отсутствуют
681	767638.23	1310559.69	данные отсутствуют	данные отсутствуют
682	767822.71	1310735.67	данные отсутствуют	данные отсутствуют

Государственный регистратор		ФГИС ЕГРН
полное наименование должности	подпись	инициалы, фамилия

М.П.

<b>Земельный участок</b>			
(вид объекта недвижимости)			
Лист № ____ Раздела <b>4.2</b>	Всего листов раздела <b>4.2</b> : ____	Всего разделов: ____	Всего листов выписки: ____
<b>14.09.2021 № 99/2021/417323609</b>			
Кадастровый номер:		<b>02:17:000000:956</b>	

Номер точки	Координаты, м		Описание закрепления на местности	Средняя квадратическая погрешность определения координат характерных точек границы части земельного участка, м
	X	Y		
1	2	3	4	5
683	767813.79	1310724.85	данные отсутствуют	данные отсутствуют
684	767804.69	1310710.23	данные отсутствуют	данные отсутствуют
685	767795.75	1310702.03	данные отсутствуют	данные отсутствуют
686	767785.28	1310693.02	данные отсутствуют	данные отсутствуют
687	767777.64	1310683.29	данные отсутствуют	данные отсутствуют
688	767772.63	1310671.99	данные отсутствуют	данные отсутствуют
689	767768.25	1310657.74	данные отсутствуют	данные отсутствуют
690	767761.6	1310645.81	данные отсутствуют	данные отсутствуют
691	767738.4	1310613.03	данные отсутствуют	данные отсутствуют
692	767731.03	1310603.29	данные отсутствуют	данные отсутствуют
693	767721.34	1310596.43	данные отсутствуют	данные отсутствуют
694	767702.45	1310578.43	данные отсутствуют	данные отсутствуют
695	767694.65	1310568.83	данные отсутствуют	данные отсутствуют
696	767682.15	1310560.41	данные отсутствуют	данные отсутствуют
697	767672.06	1310560.94	данные отсутствуют	данные отсутствуют
698	767659.35	1310560.32	данные отсутствуют	данные отсутствуют
699	767514.96	1310501.99	данные отсутствуют	данные отсутствуют

Государственный регистратор		ФГИС ЕГРН
полное наименование должности	подпись	инициалы, фамилия

М.П.

<b>Земельный участок</b>			
(вид объекта недвижимости)			
Лист № ____ Раздела <b>4.2</b>	Всего листов раздела <b>4.2</b> : ____	Всего разделов: ____	Всего листов выписки: ____
<b>14.09.2021 № 99/2021/417323609</b>			
Кадастровый номер:		<b>02:17:000000:956</b>	

Номер точки	Координаты, м		Описание закрепления на местности	Средняя квадратическая погрешность определения координат характерных точек границы части земельного участка, м
	X	Y		
1	2	3	4	5
700	767594.17	1310549.93	данные отсутствуют	данные отсутствуют
701	767581.69	1310545.57	данные отсутствуют	данные отсутствуют
702	767569.91	1310541.79	данные отсутствуют	данные отсутствуют
703	767558.4	1310535.7	данные отсутствуют	данные отсутствуют
704	767548.81	1310527.89	данные отсутствуют	данные отсутствуют
705	767540.72	1310521.01	данные отсутствуют	данные отсутствуют
706	767530.35	1310515.46	данные отсутствуют	данные отсутствуют
707	767520.28	1310508.27	данные отсутствуют	данные отсутствуют
708	767259.27	1310309.7	данные отсутствуют	данные отсутствуют
709	767455.43	1310417.39	данные отсутствуют	данные отсутствуют
710	767445.31	1310408.01	данные отсутствуют	данные отсутствуют
711	767435.47	1310402.69	данные отсутствуют	данные отсутствуют
712	767418.86	1310390.54	данные отсутствуют	данные отсутствуют
713	767410.12	1310385.19	данные отсутствуют	данные отсутствуют
714	767402	1310379.12	данные отсутствуют	данные отсутствуют
715	767393.42	1310370.95	данные отсутствуют	данные отсутствуют
716	767385.83	1310364.16	данные отсутствуют	данные отсутствуют
Государственный регистратор				ФГИС ЕГРН
полное наименование должности			подпись	инициалы, фамилия

М.П.

<b>Земельный участок</b>			
(вид объекта недвижимости)			
Лист № ____ Раздела <b>4.2</b>	Всего листов раздела <b>4.2</b> : ____	Всего разделов: ____	Всего листов выписки: ____
<b>14.09.2021 № 99/2021/417323609</b>			
Кадастровый номер:		<b>02:17:000000:956</b>	

Номер точки	Координаты, м		Описание закрепления на местности	Средняя квадратическая погрешность определения координат характерных точек границы части земельного участка, м
	X	Y		
1	2	3	4	5
717	767374.06	1310360.64	данные отсутствуют	данные отсутствуют
718	767362.77	1310355.58	данные отсутствуют	данные отсутствуют
719	767344.98	1310353.65	данные отсутствуют	данные отсутствуют
720	767332.7	1310352.15	данные отсутствуют	данные отсутствуют
721	767316.72	1310351.84	данные отсутствуют	данные отсутствуют
722	767304.36	1310351.29	данные отсутствуют	данные отсутствуют
723	767292.52	1310347.73	данные отсутствуют	данные отсутствуют
724	767281.91	1310341.36	данные отсутствуют	данные отсутствуют
725	767272.74	1310332.78	данные отсутствуют	данные отсутствуют
726	767265.07	1310323.07	данные отсутствуют	данные отсутствуют
727	767260.55	1310313.42	данные отсутствуют	данные отсутствуют
728	767050.66	1310211.76	данные отсутствуют	данные отсутствуют
729	767191.53	1310283.45	данные отсутствуют	данные отсутствуют
730	767188.55	1310283.91	данные отсутствуют	данные отсутствуют
731	767176.43	1310282.85	данные отсутствуют	данные отсутствуют
732	767165.79	1310280.59	данные отсутствуют	данные отсутствуют
733	767154.1	1310276.54	данные отсутствуют	данные отсутствуют
Государственный регистратор				ФГИС ЕГРН
полное наименование должности			подпись	инициалы, фамилия

М.П.

<b>Земельный участок</b>			
(вид объекта недвижимости)			
Лист № ____ Раздела <b>4.2</b>	Всего листов раздела <b>4.2</b> : ____	Всего разделов: ____	Всего листов выписки: ____
<b>14.09.2021 № 99/2021/417323609</b>			
Кадастровый номер:		<b>02:17:000000:956</b>	

Номер точки	Координаты, м		Описание закрепления на местности	Средняя квадратическая погрешность определения координат характерных точек границы части земельного участка, м
	X	Y		
1	2	3	4	5
734	767137.58	1310265.94	данные отсутствуют	данные отсутствуют
735	767128.27	1310257.8	данные отсутствуют	данные отсутствуют
736	767121.25	1310247.62	данные отсутствуют	данные отсутствуют
737	767112.95	1310241.35	данные отсутствуют	данные отсутствуют
738	767105.15	1310234.35	данные отсутствуют	данные отсутствуют
739	767079.49	1310225.33	данные отсутствуют	данные отсутствуют
740	767057.16	1310213.07	данные отсутствуют	данные отсутствуют
741	766891	1310127.98	данные отсутствуют	данные отсутствуют
742	766974.7	1310185.11	данные отсутствуют	данные отсутствуют
743	766964.68	1310182.41	данные отсутствуют	данные отсутствуют
744	766953.27	1310177.63	данные отсутствуют	данные отсутствуют
745	766936.97	1310167.28	данные отсутствуют	данные отсутствуют
746	766912.93	1310145.6	данные отсутствуют	данные отсутствуют
747	766899.6	1310132.9	данные отсутствуют	данные отсутствуют
748	766791.81	1310069.78	данные отсутствуют	данные отсутствуют
749	766821.14	1310108.21	данные отсутствуют	данные отсутствуют
750	766812.61	1310100.23	данные отсутствуют	данные отсутствуют

Государственный регистратор		ФГИС ЕГРН
полное наименование должности	подпись	инициалы, фамилия

М.П.

<b>Земельный участок</b>			
(вид объекта недвижимости)			
Лист № ____ Раздела <b>4.2</b>	Всего листов раздела <b>4.2</b> : ____	Всего разделов: ____	Всего листов выписки: ____
<b>14.09.2021 № 99/2021/417323609</b>			
Кадастровый номер:		<b>02:17:000000:956</b>	

Номер точки	Координаты, м		Описание закрепления на местности	Средняя квадратическая погрешность определения координат характерных точек границы части земельного участка, м
	X	Y		
1	2	3	4	5
751	766806.95	1310091.84	данные отсутствуют	данные отсутствуют
752	766801.81	1310082.27	данные отсутствуют	данные отсутствуют
753	766441.42	1309878.87	данные отсутствуют	данные отсутствуют
754	766429.57	1309867.36	данные отсутствуют	данные отсутствуют
755	766419.78	1309854.06	данные отсутствуют	данные отсутствуют
756	766410.06	1309835.22	данные отсутствуют	данные отсутствуют
757	766405.3	1309819.41	данные отсутствуют	данные отсутствуют
758	766403.21	1309803.05	данные отсутствуют	данные отсутствуют
759	766386.86	1309787.27	данные отсутствуют	данные отсутствуют
760	766375.23	1309775.55	данные отсутствуют	данные отсутствуют
761	766365.68	1309762.07	данные отсутствуют	данные отсутствуют
762	766355.11	1309747.92	данные отсутствуют	данные отсутствуют
763	766344.53	1309731.69	данные отсутствуют	данные отсутствуют
764	766337.35	1309716.81	данные отсутствуют	данные отсутствуют
765	766332.72	1309702.01	данные отсутствуют	данные отсутствуют
766	766328.62	1309683.67	данные отсутствуют	данные отсутствуют
767	766326.09	1309667.35	данные отсутствуют	данные отсутствуют

Государственный регистратор		ФГИС ЕГРН
полное наименование должности	подпись	инициалы, фамилия

М.П.

Земельный участок				
(вид объекта недвижимости)				
Лист № ____ Раздела <b>4.2</b>		Всего листов раздела <b>4.2</b> : ____		Всего разделов: ____
14.09.2021 № 99/2021/417323609				
Кадастровый номер:			02:17:000000:956	
Номер точки	Координаты, м		Описание закрепления на местности	Средняя квадратическая погрешность определения координат характерных точек границы части земельного участка, м
	X	Y		
1	2	3	4	5
768	766326.27	1309650.83	данные отсутствуют	данные отсутствуют
769	766329.17	1309634.57	данные отсутствуют	данные отсутствуют
770	766334.71	1309619.01	данные отсутствуют	данные отсутствуют
771	766336.89	1309614.79	данные отсутствуют	данные отсутствуют
772	766563.17	1309910.47	данные отсутствуют	данные отсутствуют
773	766559.29	1309911.48	данные отсутствуют	данные отсутствуют
774	766542.84	1309912.95	данные отсутствуют	данные отсутствуют
775	766526.37	1309911.69	данные отсутствуют	данные отсутствуют
776	766510.34	1309907.73	данные отсутствуют	данные отсутствуют
777	766490.54	1309902.15	данные отсутствуют	данные отсутствуют
778	766484.59	1309900.44	данные отсутствуют	данные отсутствуют
779	766449.62	1309873.7	данные отсутствуют	данные отсутствуют
780	766443.21	1309880.11	данные отсутствуют	данные отсутствуют
781	766375.9	1309659.12	данные отсутствуют	данные отсутствуют
782	766518.24	1309856.61	данные отсутствуют	данные отсутствуют
783	766513.55	1309854.08	данные отсутствуют	данные отсутствуют
784	766500.34	1309853.12	данные отсутствуют	данные отсутствуют
Государственный регистратор				ФГИС ЕГРН
полное наименование должности			подпись	инициалы, фамилия

М.П.

Раздел 4.2

Выписка из Единого государственного реестра недвижимости об объекте недвижимости  
Сведения о частях земельного участка

Земельный участок				
(вид объекта недвижимости)				
Лист № ____ Раздела <b>4.2</b>		Всего листов раздела <b>4.2</b> : ____		Всего разделов: ____
14.09.2021 № 99/2021/417323609				
Кадастровый номер:			02:17:000000:956	
Номер точки	Координаты, м		Описание закрепления на местности	Средняя квадратическая погрешность определения координат характерных точек границы части земельного участка, м
	X	Y		
1	2	3	4	5
785	766488.83	1309849.32	данные отсутствуют	данные отсутствуют
786	766476.48	1309842.75	данные отсутствуют	данные отсутствуют
787	766467.26	1309834.5	данные отсутствуют	данные отсутствуют
788	766460.24	1309824.31	данные отсутствуют	данные отсутствуют
789	766455.23	1309813	данные отсутствуют	данные отсутствуют
790	766453.16	1309800.82	данные отсутствуют	данные отсутствуют
791	766452.85	1309789.97	данные отсутствуют	данные отсутствуют
792	766450.41	1309775.75	данные отсутствуют	данные отсутствуют
793	766447	1309763.86	данные отсутствуют	данные отсутствуют
794	766437.33	1309759.08	данные отсутствуют	данные отсутствуют
795	766426.03	1309754.07	данные отсутствуют	данные отсутствуют
796	766416.3	1309746.44	данные отсутствуют	данные отсутствуют
797	766408.74	1309736.65	данные отсутствуют	данные отсутствуют
798	766403.22	1309725.75	данные отсутствуют	данные отсутствуют
799	766394.44	1309717.04	данные отсутствуют	данные отсутствуют
800	766387.62	1309706.33	данные отсутствуют	данные отсутствуют
801	766382.71	1309694.97	данные отсутствуют	данные отсутствуют
Государственный регистратор				ФГИС ЕГРН
полное наименование должности			подпись	инициалы, фамилия

М.П.

<b>Земельный участок</b>			
(вид объекта недвижимости)			
Лист № ____ Раздела <b>4.2</b>	Всего листов раздела <b>4.2</b> : ____	Всего разделов: ____	Всего листов выписки: ____
<b>14.09.2021 № 99/2021/417323609</b>			
Кадастровый номер:		<b>02:17:000000:956</b>	

Номер точки	Координаты, м		Описание закрепления на местности	Средняя квадратическая погрешность определения координат характерных точек границы части земельного участка, м
	X	Y		
1	2	3	4	5
802	766379.83	1309684.27	данные отсутствуют	данные отсутствуют
803	766377.23	1309671.93	данные отсутствуют	данные отсутствуют
804	766375.83	1309659.64	данные отсутствуют	данные отсутствуют
805	766703.55	1317498.77	данные отсутствуют	данные отсутствуют
806	766721.92	1317485.27	данные отсутствуют	данные отсутствуют
806	766721.92	1317485.27	данные отсутствуют	данные отсутствуют
807	766721.17	1317472.89	данные отсутствуют	данные отсутствуют
807	766721.17	1317472.89	данные отсутствуют	данные отсутствуют
808	766721.54	1317467.27	данные отсутствуют	данные отсутствуют
808	766721.54	1317467.27	данные отсутствуют	данные отсутствуют
809	766751.92	1317440.65	данные отсутствуют	данные отсутствуют
809	766751.92	1317440.65	данные отсутствуют	данные отсутствуют
810	766770.38	1317438.21	данные отсутствуют	данные отсутствуют
810	766770.38	1317438.21	данные отсутствуют	данные отсутствуют
811	766795.88	1317464.64	данные отсутствуют	данные отсутствуют
811	766795.88	1317464.64	данные отсутствуют	данные отсутствуют
812	766833.75	1317464.27	данные отсутствуют	данные отсутствуют

Государственный регистратор		ФГИС ЕГРН
полное наименование должности	подпись	инициалы, фамилия

М.П.

<b>Земельный участок</b>			
(вид объекта недвижимости)			
Лист № ____ Раздела <b>4.2</b>	Всего листов раздела <b>4.2</b> : ____	Всего разделов: ____	Всего листов выписки: ____
<b>14.09.2021 № 99/2021/417323609</b>			
Кадастровый номер:		<b>02:17:000000:956</b>	

Номер точки	Координаты, м		Описание закрепления на местности	Средняя квадратическая погрешность определения координат характерных точек границы части земельного участка, м
	X	Y		
1	2	3	4	5
813	766862.3	1317494.55	данные отсутствуют	данные отсутствуют
814	766853.28	1317503.75	данные отсутствуют	данные отсутствуют
815	766839.93	1317513.48	данные отсутствуют	данные отсутствуют
816	766831.61	1317517.66	данные отсутствуют	данные отсутствуют
817	766819.93	1317509.82	данные отсутствуют	данные отсутствуют
818	766801.18	1317507.39	данные отсутствуют	данные отсутствуют
819	766789.74	1317509.45	данные отсутствуют	данные отсутствуют
820	766767.99	1317516.39	данные отсутствуют	данные отсутствуют
821	766744.93	1317514.51	данные отсутствуют	данные отсутствуют
822	766715.31	1317507.2	данные отсутствуют	данные отсутствуют
823	766708.15	1317495.39	данные отсутствуют	данные отсутствуют
824	766821.72	1317464.39	данные отсутствуют	данные отсутствуют
825	766817.34	1317468.5	данные отсутствуют	данные отсутствуют
826	766806.52	1317474.49	данные отсутствуют	данные отсутствуют
827	766793.47	1317478.99	данные отсутствуют	данные отсутствуют
828	766781.27	1317483.93	данные отсутствуют	данные отсутствуют
829	766771.37	1317486.8	данные отсутствуют	данные отсутствуют

Государственный регистратор		ФГИС ЕГРН
полное наименование должности	подпись	инициалы, фамилия

М.П.

Земельный участок				
(вид объекта недвижимости)				
Лист № ____ Раздела <b>4.2</b>		Всего листов раздела <b>4.2</b> : ____		Всего разделов: ____
14.09.2021 № 99/2021/417323609				
Кадастровый номер:			02:17:000000:956	
Номер точки	Координаты, м		Описание закрепления на местности	Средняя квадратическая погрешность определения координат характерных точек границы части земельного участка, м
	X	Y		
1	2	3	4	5
830	766756.41	1317489.5	данные отсутствуют	данные отсутствуют
831	766743.38	1317491.01	данные отсутствуют	данные отсутствуют
832	766733.05	1317494.46	данные отсутствуют	данные отсутствуют
833	766720.79	1317496.09	данные отсутствуют	данные отсутствуют
834	766709.38	1317495.63	данные отсутствуют	данные отсутствуют

Государственный регистратор		ФГИС ЕГРН
полное наименование должности	подпись	инициалы, фамилия

М.П.

Земельный участок				
(вид объекта недвижимости)				
Лист № ____ Раздела <b>4.2</b>		Всего листов раздела <b>4.2</b> : ____		Всего разделов: ____
14.09.2021 № 99/2021/417323609				
Кадастровый номер:			02:17:000000:956	
Сведения о характерных точках границы части (частей) земельного участка				
Учетный номер части: 6				
Система координат: МСК-05				
Зона №				
Номер точки	Координаты, м		Описание закрепления на местности	Средняя квадратическая погрешность определения координат характерных точек границы части земельного участка, м
	X	Y		
1	2	3	4	5
1	766040.61	1315878.5	данные отсутствуют	данные отсутствуют
2	766188.8	1315947.87	данные отсутствуют	данные отсутствуют
3	766362.18	1316033.83	данные отсутствуют	данные отсутствуют
4	766478	1316100.43	данные отсутствуют	данные отсутствуют
5	766763.31	1316282.58	данные отсутствуют	данные отсутствуют
6	767021.32	1316452.31	данные отсутствуют	данные отсутствуют
7	767240.96	1316592.21	данные отсутствуют	данные отсутствуют
8	767530.1	1316592.66	данные отсутствуют	данные отсутствуют
9	767917.89	1316826.92	данные отсутствуют	данные отсутствуют
10	767916.81	1316829.69	данные отсутствуют	данные отсутствуют
11	767915.57	1316850.64	данные отсутствуют	данные отсутствуют
12	767906.58	1316845.21	данные отсутствуют	данные отсутствуют
13	767892.34	1316820.5	данные отсутствуют	данные отсутствуют
14	767878.47	1316810.57	данные отсутствуют	данные отсутствуют
15	767852.31	1316812.42	данные отсутствуют	данные отсутствуют
16	767837.2	1316803.3	данные отсутствуют	данные отсутствуют

Государственный регистратор		ФГИС ЕГРН
полное наименование должности	подпись	инициалы, фамилия

М.П.



<b>Земельный участок</b>			
(вид объекта недвижимости)			
Лист № ____ Раздела <b>4.2</b>	Всего листов раздела <b>4.2</b> : ____	Всего разделов: ____	Всего листов выписки: ____
<b>14.09.2021 № 99/2021/417323609</b>			
Кадастровый номер:		<b>02:17:000000:956</b>	

Номер точки	Координаты, м		Описание закрепления на местности	Средняя квадратическая погрешность определения координат характерных точек границы части земельного участка, м
	X	Y		
1	2	3	4	5
17	767830.48	1316796.22	данные отсутствуют	данные отсутствуют
18	767828.41	1316785.63	данные отсутствуют	данные отсутствуют
19	767808.17	1316770.35	данные отсутствуют	данные отсутствуют
20	767781.58	1316769.7	данные отсутствуют	данные отсутствуют
21	767643.74	1316686.42	данные отсутствуют	данные отсутствуют
22	767629.02	1316663.49	данные отсутствуют	данные отсутствуют
23	767578.78	1316641.36	данные отсутствуют	данные отсутствуют
24	767553.28	1316617.18	данные отсутствуют	данные отсутствуют
25	767539.97	1316604.43	данные отсутствуют	данные отсутствуют
26	767523.85	1316599.56	данные отсутствуют	данные отсутствуют
27	767508.66	1316601.62	данные отсутствуют	данные отсутствуют
28	767494.04	1316595.05	данные отсутствуют	данные отсутствуют
29	767448.3	1316602.93	данные отсутствуют	данные отсутствуют
30	767439.11	1316599.74	данные отсутствуют	данные отсутствуют
31	767416.05	1316609.3	данные отсутствуют	данные отсутствуют
32	767412.39	1316613.98	данные отсутствуют	данные отсутствуют
33	767397.7	1316613.95	данные отсутствуют	данные отсутствуют

Государственный регистратор		ФГИС ЕГРН
полное наименование должности	подпись	инициалы, фамилия

М.П.

<b>Земельный участок</b>			
(вид объекта недвижимости)			
Лист № ____ Раздела <b>4.2</b>	Всего листов раздела <b>4.2</b> : ____	Всего разделов: ____	Всего листов выписки: ____
<b>14.09.2021 № 99/2021/417323609</b>			
Кадастровый номер:		<b>02:17:000000:956</b>	

Номер точки	Координаты, м		Описание закрепления на местности	Средняя квадратическая погрешность определения координат характерных точек границы части земельного участка, м
	X	Y		
1	2	3	4	5
34	767370.49	1316601.62	данные отсутствуют	данные отсутствуют
35	767302.99	1316600.3	данные отсутствуют	данные отсутствуют
36	767259.31	1316599.18	данные отсутствуют	данные отсутствуют
37	767240.94	1316597.12	данные отсутствуют	данные отсутствуют
38	767142.14	1316537.5	данные отсутствуют	данные отсутствуют
39	767119.35	1316540.24	данные отсутствуют	данные отсутствуют
40	767009.64	1316470.36	данные отсутствуют	данные отсутствуют
41	766751.62	1316300.63	данные отсутствуют	данные отсутствуют
42	766745.87	1316296.96	данные отсутствуют	данные отсутствуют
43	766721.06	1316272.96	данные отсутствуют	данные отсутствуют
44	766677.37	1316248.97	данные отсутствуют	данные отсутствуют
45	766666.19	1316246.09	данные отсутствуют	данные отсутствуют
46	766535.54	1316162.68	данные отсутствуют	данные отсутствуют
47	766534.91	1316154.19	данные отсутствуют	данные отсутствуют
48	766470.68	1316101.98	данные отсутствуют	данные отсутствуют
49	766437.49	1316087.92	данные отсутствуют	данные отсутствуют
50	766429.62	1316074.42	данные отсутствуют	данные отсутствуют

Государственный регистратор		ФГИС ЕГРН
полное наименование должности	подпись	инициалы, фамилия

М.П.

<b>Земельный участок</b>			
(вид объекта недвижимости)			
Лист № ____ Раздела <b>4.2</b>	Всего листов раздела <b>4.2</b> : ____	Всего разделов: ____	Всего листов выписки: ____
<b>14.09.2021 № 99/2021/417323609</b>			
Кадастровый номер:		<b>02:17:000000:956</b>	

Номер точки	Координаты, м		Описание закрепления на местности	Средняя квадратическая погрешность определения координат характерных точек границы части земельного участка, м
	X	Y		
1	2	3	4	5
51	766417.25	1316066.92	данные отсутствуют	данные отсутствуют
52	766405.25	1316072.55	данные отсутствуют	данные отсутствуют
53	766332.88	1316042.93	данные отсутствуют	данные отсутствуют
54	766332.03	1316042.88	данные отсутствуют	данные отсутствуют
55	766179.47	1315967.24	данные отсутствуют	данные отсутствуют
56	766039.71	1315901.82	данные отсутствуют	данные отсутствуют
57	766675.92	1314002.93	данные отсутствуют	данные отсутствуют
58	766715.7	1314020.17	данные отсутствуют	данные отсутствуют
59	766333.81	1314062.22	данные отсутствуют	данные отсутствуют
60	766324.76	1314058.54	данные отсутствуют	данные отсутствуют
61	766309.42	1314057	данные отсутствуют	данные отсутствуют
62	766309.7	1314064.88	данные отсутствуют	данные отсутствуют
63	766157.7	1314081.61	данные отсутствуют	данные отсутствуют
64	766152.09	1314078.65	данные отсутствуют	данные отсутствуют
65	766155.16	1314073.14	данные отсутствуют	данные отсутствуют
66	766169.55	1314058.68	данные отсутствуют	данные отсутствуют
67	766117	1314127.8	данные отсутствуют	данные отсутствуют
Государственный регистратор				ФГИС ЕГРН
полное наименование должности			подпись	инициалы, фамилия

М.П.

Раздел 4.2

Выписка из Единого государственного реестра недвижимости об объекте недвижимости  
Сведения о частях земельного участка

<b>Земельный участок</b>			
(вид объекта недвижимости)			
Лист № ____ Раздела <b>4.2</b>	Всего листов раздела <b>4.2</b> : ____	Всего разделов: ____	Всего листов выписки: ____
<b>14.09.2021 № 99/2021/417323609</b>			
Кадастровый номер:		<b>02:17:000000:956</b>	

Номер точки	Координаты, м		Описание закрепления на местности	Средняя квадратическая погрешность определения координат характерных точек границы части земельного участка, м
	X	Y		
1	2	3	4	5
68	765744.25	1314639.73	данные отсутствуют	данные отсутствуют
69	765733.75	1314631	данные отсутствуют	данные отсутствуют
69	765733.75	1314631	данные отсутствуют	данные отсутствуют
70	765727.55	1314626.14	данные отсутствуют	данные отсутствуют
71	766138.22	1314062.13	данные отсутствуют	данные отсутствуют
72	766156.49	1314060.12	данные отсутствуют	данные отсутствуют
73	770222.36	1311461.39	данные отсутствуют	данные отсутствуют
74	771069.2	1311480.97	данные отсутствуют	данные отсутствуют
75	771092.83	1311503.02	данные отсутствуют	данные отсутствуют
76	770222.04	1311482.89	данные отсутствуют	данные отсутствуют
77	770167.3	1311482.5	данные отсутствуют	данные отсутствуют
78	769829.33	1311625.57	данные отсутствуют	данные отсутствуют
79	769882.66	1311602.34	данные отсутствуют	данные отсутствуют
80	769929.59	1311582.26	данные отсутствуют	данные отсутствуют
81	769952.86	1311568.07	данные отсутствуют	данные отсутствуют
82	769952.87	1311568.06	данные отсутствуют	данные отсутствуют
83	769963.38	1311559.75	данные отсутствуют	данные отсутствуют
Государственный регистратор				ФГИС ЕГРН
полное наименование должности			подпись	инициалы, фамилия

М.П.

<b>Земельный участок</b>			
(вид объекта недвижимости)			
Лист № ____ Раздела <b>4.2</b>	Всего листов раздела <b>4.2</b> : ____	Всего разделов: ____	Всего листов выписки: ____
<b>14.09.2021 № 99/2021/417323609</b>			
Кадастровый номер:		<b>02:17:000000:956</b>	

Номер точки	Координаты, м		Описание закрепления на местности	Средняя квадратическая погрешность определения координат характерных точек границы части земельного участка, м
	X	Y		
1	2	3	4	5
84	769974.04	1311551.2	данные отсутствуют	данные отсутствуют
85	769985.99	1311540.71	данные отсутствуют	данные отсутствуют
86	770039.8	1311513.13	данные отсутствуют	данные отсутствуют
87	770163.01	1311460.97	данные отсутствуют	данные отсутствуют
88	769543.04	1311746.77	данные отсутствуют	данные отсутствуют
89	769540.68	1311747.74	данные отсутствуют	данные отсутствуют
90	769544.06	1311743.57	данные отсутствуют	данные отсутствуют
91	769562.49	1311723.21	данные отсутствуют	данные отсутствуют
92	769575.25	1311713.31	данные отсутствуют	данные отсутствуют
93	769597.51	1311701.08	данные отсутствуют	данные отсутствуют
94	769627.93	1311688.22	данные отсутствуют	данные отсутствуют
95	769681.02	1311670.5	данные отсутствуют	данные отсутствуют
96	769698.74	1311666.11	данные отсутствуют	данные отсутствуют
97	769738.5	1311658.82	данные отсутствуют	данные отсутствуют
98	769757.32	1311655.45	данные отсутствуют	данные отсутствуют
99	769757.34	1311655.44	данные отсутствуют	данные отсутствуют
100	769766.7	1311651.18	данные отсутствуют	данные отсутствуют

Государственный регистратор		ФГИС ЕГРН
полное наименование должности	подпись	инициалы, фамилия

М.П.

<b>Земельный участок</b>			
(вид объекта недвижимости)			
Лист № ____ Раздела <b>4.2</b>	Всего листов раздела <b>4.2</b> : ____	Всего разделов: ____	Всего листов выписки: ____
<b>14.09.2021 № 99/2021/417323609</b>			
Кадастровый номер:		<b>02:17:000000:956</b>	

Номер точки	Координаты, м		Описание закрепления на местности	Средняя квадратическая погрешность определения координат характерных точек границы части земельного участка, м
	X	Y		
1	2	3	4	5
101	769795.18	1311640.03	данные отсутствуют	данные отсутствуют
102	769500.06	1311764.46	данные отсутствуют	данные отсутствуют
103	769508.04	1311766.1	данные отсутствуют	данные отсутствуют
104	769513.95	1311769.11	данные отсутствуют	данные отсутствуют
105	769455.63	1311908.41	данные отсутствуют	данные отсутствуют
106	769432.61	1311907.71	данные отсутствуют	данные отсутствуют
107	769490.49	1311769.46	данные отсутствуют	данные отсутствуют
108	769495.99	1311764.69	данные отсутствуют	данные отсутствуют
109	768815.68	1316977.16	данные отсутствуют	данные отсутствуют
110	768732.74	1316995.05	данные отсутствуют	данные отсутствуют
111	768723.72	1316994.65	данные отсутствуют	данные отсутствуют
112	768633.33	1316969.19	данные отсутствуют	данные отсутствуют
113	768138.67	1313373.9	данные отсутствуют	данные отсутствуют
114	768152.8	1313392.75	данные отсутствуют	данные отсутствуют
115	768108.35	1313472.99	данные отсутствуют	данные отсутствуют
116	768112.99	1313476.63	данные отсутствуют	данные отсутствуют
117	768114.28	1313477.82	данные отсутствуют	данные отсутствуют

Государственный регистратор		ФГИС ЕГРН
полное наименование должности	подпись	инициалы, фамилия

М.П.

<b>Земельный участок</b>			
(вид объекта недвижимости)			
Лист № ____ Раздела <b>4.2</b>	Всего листов раздела <b>4.2</b> : ____	Всего разделов: ____	Всего листов выписки: ____
<b>14.09.2021 № 99/2021/417323609</b>			
Кадастровый номер:		<b>02:17:000000:956</b>	

Номер точки	Координаты, м		Описание закрепления на местности	Средняя квадратическая погрешность определения координат характерных точек границы части земельного участка, м
	X	Y		
1	2	3	4	5
118	768031.75	1313505.72	данные отсутствуют	данные отсутствуют
119	767859.27	1313595.88	данные отсутствуют	данные отсутствуют
120	767819.02	1313616.81	данные отсутствуют	данные отсутствуют
121	767659.73	1313697.58	данные отсутствуют	данные отсутствуют
122	767652.35	1313701.58	данные отсутствуют	данные отсутствуют
123	767639.71	1313708.01	данные отсутствуют	данные отсутствуют
124	767606.36	1313723.28	данные отсутствуют	данные отсутствуют
125	767572.64	1313738.79	данные отсутствуют	данные отсутствуют
126	767556.91	1313745.64	данные отсутствуют	данные отсутствуют
127	767529.95	1313759.12	данные отсутствуют	данные отсутствуют
128	767499.73	1313774.63	данные отсутствуют	данные отсутствуют
129	767444.34	1313802.15	данные отсутствуют	данные отсутствуют
130	767408.28	1313819.68	данные отсутствуют	данные отсутствуют
131	767391.42	1313828.55	данные отсутствуют	данные отсутствуют
132	767346.61	1313848.86	данные отсутствуют	данные отсутствуют
133	767186.34	1313929.6	данные отсутствуют	данные отсутствуют
134	767108.31	1313968.2	данные отсутствуют	данные отсутствуют
Государственный регистратор				ФГИС ЕГРН
полное наименование должности			подпись	инициалы, фамилия

М.П.

Раздел 4.2

Выписка из Единого государственного реестра недвижимости об объекте недвижимости  
Сведения о частях земельного участка

<b>Земельный участок</b>			
(вид объекта недвижимости)			
Лист № ____ Раздела <b>4.2</b>	Всего листов раздела <b>4.2</b> : ____	Всего разделов: ____	Всего листов выписки: ____
<b>14.09.2021 № 99/2021/417323609</b>			
Кадастровый номер:		<b>02:17:000000:956</b>	

Номер точки	Координаты, м		Описание закрепления на местности	Средняя квадратическая погрешность определения координат характерных точек границы части земельного участка, м
	X	Y		
1	2	3	4	5
135	767080.17	1313980.04	данные отсутствуют	данные отсутствуют
136	766954.06	1313993.93	данные отсутствуют	данные отсутствуют
137	766954.28	1313992.82	данные отсутствуют	данные отсутствуют
138	766958.36	1313971.83	данные отсутствуют	данные отсутствуют
139	767092.49	1313957.06	данные отсутствуют	данные отсутствуют
140	767640.28	1313690.73	данные отсутствуют	данные отсутствуют
141	768086.73	1313467.66	данные отсутствуют	данные отсутствуют
142	767786.77	1313635.97	данные отсутствуют	данные отсутствуют
143	767790.49	1313639.72	данные отсутствуют	данные отсутствуют
144	767649.78	1313710.02	данные отсутствуют	данные отсутствуют
145	767574.96	1313746.39	данные отсутствуют	данные отсутствуют
146	767649.48	1313705.89	данные отсутствуют	данные отсутствуют
147	766892.29	1313986.65	данные отсутствуют	данные отсутствуют
148	766874.22	1313981.09	данные отсутствуют	данные отсутствуют
149	766892.24	1313979.11	данные отсутствуют	данные отсутствуют
150	765953.03	1315763.58	данные отсутствуют	данные отсутствуют
151	765966.03	1315767.14	данные отсутствуют	данные отсутствуют
Государственный регистратор				ФГИС ЕГРН
полное наименование должности			подпись	инициалы, фамилия

М.П.

<b>Земельный участок</b>			
(вид объекта недвижимости)			
Лист № ____ Раздела <b>4.2</b>	Всего листов раздела <b>4.2</b> : ____	Всего разделов: ____	Всего листов выписки: ____
<b>14.09.2021 № 99/2021/417323609</b>			
Кадастровый номер:		<b>02:17:000000:956</b>	

Номер точки	Координаты, м		Описание закрепления на местности	Средняя квадратическая погрешность определения координат характерных точек границы части земельного участка, м
	X	Y		
1	2	3	4	5
152	766018.67	1315852.82	данные отсутствуют	данные отсутствуют
153	766018.65	1315852.82	данные отсутствуют	данные отсутствуют
154	766008.9	1315858.82	данные отсутствуют	данные отсутствуют
155	765995.78	1315856.83	данные отсутствуют	данные отсутствуют
156	765980.56	1315832.04	данные отсутствуют	данные отсутствуют
157	765980.78	1315831.82	данные отсутствуют	данные отсутствуют
158	765980	1315831.13	данные отсутствуют	данные отсутствуют
159	765940.98	1315767.59	данные отсутствуют	данные отсутствуют
160	765798.17	1315493.91	данные отсутствуют	данные отсутствуют
161	765778.21	1315490.79	данные отсутствуют	данные отсутствуют
162	765742.21	1315437.92	данные отсутствуют	данные отсутствуют
163	765750.04	1315415.56	данные отсутствуют	данные отсутствуют
164	765669.38	1316366.35	данные отсутствуют	данные отсутствуют
165	765684.72	1316381.97	данные отсутствуют	данные отсутствуют
166	765362.23	1316847.62	данные отсутствуют	данные отсутствуют
167	765371.1	1316857.87	данные отсутствуют	данные отсутствуют
168	765390.26	1316923.55	данные отсутствуют	данные отсутствуют

Государственный регистратор		ФГИС ЕГРН
полное наименование должности	подпись	инициалы, фамилия

М.П.

<b>Земельный участок</b>			
(вид объекта недвижимости)			
Лист № ____ Раздела <b>4.2</b>	Всего листов раздела <b>4.2</b> : ____	Всего разделов: ____	Всего листов выписки: ____
<b>14.09.2021 № 99/2021/417323609</b>			
Кадастровый номер:		<b>02:17:000000:956</b>	

Номер точки	Координаты, м		Описание закрепления на местности	Средняя квадратическая погрешность определения координат характерных точек границы части земельного участка, м
	X	Y		
1	2	3	4	5
169	765367	1316920.56	данные отсутствуют	данные отсутствуют
170	765351.78	1316868.39	данные отсутствуют	данные отсутствуют
171	765349.61	1316865.9	данные отсутствуют	данные отсутствуют
172	765328.03	1316897.22	данные отсутствуют	данные отсутствуют
173	765318.22	1316894.76	данные отсутствуют	данные отсутствуют
174	765303.93	1316918.58	данные отсутствуют	данные отсутствуют
175	765294.41	1316932.86	данные отсутствуют	данные отсутствуют
176	765283.53	1316923.91	данные отсутствуют	данные отсутствуют
177	765339.8	1316842.25	данные отсутствуют	данные отсутствуют
178	764857.77	1317541.61	данные отсутствуют	данные отсутствуют
179	764863.67	1317570.91	данные отсутствуют	данные отсутствуют
180	764826.96	1317624.15	данные отсутствуют	данные отсутствуют
181	764882.9	1317666.17	данные отсутствуют	данные отсутствуют
182	764885.09	1317676.82	данные отсутствуют	данные отсутствуют
183	764904.65	1317709.4	данные отсутствуют	данные отсутствуют
184	764797.54	1317628.95	данные отсутствуют	данные отсутствуют
185	764303.89	1313462.79	данные отсутствуют	данные отсутствуют

Государственный регистратор		ФГИС ЕГРН
полное наименование должности	подпись	инициалы, фамилия

М.П.

<b>Земельный участок</b>			
(вид объекта недвижимости)			
Лист № ____ Раздела <b>4.2</b>	Всего листов раздела <b>4.2</b> : ____	Всего разделов: ____	Всего листов выписки: ____
<b>14.09.2021 № 99/2021/417323609</b>			
Кадастровый номер:		<b>02:17:000000:956</b>	

Номер точки	Координаты, м		Описание закрепления на местности	Средняя квадратическая погрешность определения координат характерных точек границы части земельного участка, м
	X	Y		
1	2	3	4	5
186	764440.99	1313581.29	данные отсутствуют	данные отсутствуют
187	764588.03	1313534.15	данные отсутствуют	данные отсутствуют
188	764696.61	1313562.91	данные отсутствуют	данные отсутствуют
189	764780.88	1313618.81	данные отсутствуют	данные отсутствуют
190	764792.06	1313625.85	данные отсутствуют	данные отсутствуют
191	764792.97	1313626.48	данные отсутствуют	данные отсутствуют
192	764790.09	1313636.73	данные отсутствуют	данные отсутствуют
193	764695.22	1313570.74	данные отсутствуют	данные отсутствуют
194	764655.01	1313574.13	данные отсутствуют	данные отсутствуют
195	764613.32	1313563.09	данные отсутствуют	данные отсутствуют
196	764585.36	1313548.61	данные отсутствуют	данные отсутствуют
197	764577.32	1313560.17	данные отсутствуют	данные отсутствуют
198	764446.03	1313602.25	данные отсутствуют	данные отсутствуют
199	764312.48	1313495.18	данные отсутствуют	данные отсутствуют
199	764312.48	1313495.18	данные отсутствуют	данные отсутствуют
200	764299.17	1313468.75	данные отсутствуют	данные отсутствуют
200	764299.17	1313468.75	данные отсутствуют	данные отсутствуют
Государственный регистратор				ФГИС ЕГРН
полное наименование должности			подпись	инициалы, фамилия

М.П.

Раздел 4.2

Выписка из Единого государственного реестра недвижимости об объекте недвижимости  
Сведения о частях земельного участка

<b>Земельный участок</b>			
(вид объекта недвижимости)			
Лист № ____ Раздела <b>4.2</b>	Всего листов раздела <b>4.2</b> : ____	Всего разделов: ____	Всего листов выписки: ____
<b>14.09.2021 № 99/2021/417323609</b>			
Кадастровый номер:		<b>02:17:000000:956</b>	

Номер точки	Координаты, м		Описание закрепления на местности	Средняя квадратическая погрешность определения координат характерных точек границы части земельного участка, м
	X	Y		
1	2	3	4	5
201	763861.31	1313080.29	данные отсутствуют	данные отсутствуют
202	764284.08	1313445.68	данные отсутствуют	данные отсутствуют
203	764271.98	1313461.43	данные отсутствуют	данные отсутствуют
203	764271.98	1313461.43	данные отсутствуют	данные отсутствуют
204	764269.26	1313461.28	данные отсутствуют	данные отсутствуют
205	763847.02	1313096.35	данные отсутствуют	данные отсутствуют
206	763757.82	1313384.68	данные отсутствуют	данные отсутствуют
207	763755.44	1313393.33	данные отсутствуют	данные отсутствуют
208	763735.76	1313390.77	данные отсутствуют	данные отсутствуют
208	763735.76	1313390.77	данные отсутствуют	данные отсутствуют
209	763764.67	1313358.76	данные отсутствуют	данные отсутствуют
210	763656.3	1312876.6	данные отсутствуют	данные отсутствуют
211	763645.13	1312894.13	данные отсутствуют	данные отсутствуют
212	763637.66	1312887.57	данные отсутствуют	данные отсутствуют
213	763605.61	1312844.73	данные отсутствуют	данные отсутствуют
214	763600.69	1312835.54	данные отсутствуют	данные отсутствуют
215	763613.63	1312819.56	данные отсутствуют	данные отсутствуют
Государственный регистратор				ФГИС ЕГРН
полное наименование должности			подпись	инициалы, фамилия

М.П.

<b>Земельный участок</b>			
(вид объекта недвижимости)			
Лист № ____ Раздела <b>4.2</b>	Всего листов раздела <b>4.2</b> : ____	Всего разделов: ____	Всего листов выписки: ____
<b>14.09.2021 № 99/2021/417323609</b>			
Кадастровый номер:		<b>02:17:000000:956</b>	

Номер точки	Координаты, м		Описание закрепления на местности	Средняя квадратическая погрешность определения координат характерных точек границы части земельного участка, м
	X	Y		
1	2	3	4	5
216	763543.81	1312726.23	данные отсутствуют	данные отсутствуют
217	763541.13	1312745.45	данные отсутствуют	данные отсутствуют
218	763549.76	1312745.08	данные отсутствуют	данные отсутствуют
219	763553.83	1312739.62	данные отсутствуют	данные отсутствуют
220	763566.41	1312756.44	данные отсутствуют	данные отсутствуют
221	763548.41	1312768.27	данные отсутствуют	данные отсутствуют
222	763520.56	1312731.05	данные отсутствуют	данные отсутствуют
223	763538.08	1312718.58	данные отсутствуют	данные отсутствуют
224	763513.4	1312685.59	данные отсутствуют	данные отсутствуют
225	763497.96	1312700.84	данные отсутствуют	данные отсутствуют
226	763475.37	1312670.65	данные отсутствуют	данные отсутствуют
227	763481.39	1312642.8	данные отсутствуют	данные отсутствуют
228	763385.23	1310242.1	данные отсутствуют	данные отсутствуют
229	763405.83	1310249.06	данные отсутствуют	данные отсутствуют
230	763377.58	1310406.09	данные отсутствуют	данные отсутствуют
231	763330.8	1310658.06	данные отсутствуют	данные отсутствуют
232	763279.69	1310942.31	данные отсутствуют	данные отсутствуют

Государственный регистратор		ФГИС ЕГРН
полное наименование должности	подпись	инициалы, фамилия

М.П.

<b>Земельный участок</b>			
(вид объекта недвижимости)			
Лист № ____ Раздела <b>4.2</b>	Всего листов раздела <b>4.2</b> : ____	Всего разделов: ____	Всего листов выписки: ____
<b>14.09.2021 № 99/2021/417323609</b>			
Кадастровый номер:		<b>02:17:000000:956</b>	

Номер точки	Координаты, м		Описание закрепления на местности	Средняя квадратическая погрешность определения координат характерных точек границы части земельного участка, м
	X	Y		
1	2	3	4	5
233	763278.25	1310949.6	данные отсутствуют	данные отсутствуют
234	763259.72	1310931.87	данные отсутствуют	данные отсутствуют
235	763309.65	1310654.19	данные отсутствуют	данные отсутствуют
236	763356.43	1310402.22	данные отсутствуют	данные отсутствуют
237	763333.4	1312444.99	данные отсутствуют	данные отсутствуют
238	763320.49	1312463.62	данные отсутствуют	данные отсутствуют
239	763275.94	1312404.08	данные отсутствуют	данные отсутствуют
240	763289.55	1312386.38	данные отсутствуют	данные отсутствуют
241	763254.31	1311071.38	данные отсутствуют	данные отсутствуют
242	763182.67	1311485.5	данные отсутствуют	данные отсутствуют
243	763147.35	1311801.56	данные отсутствуют	данные отсутствуют
244	763109.91	1312146.27	данные отсутствуют	данные отсутствуют
245	763114.89	1312152.93	данные отсутствуют	данные отсутствуют
246	763097.23	1312165.2	данные отсутствуют	данные отсутствуют
247	763087.63	1312152.37	данные отсутствуют	данные отсутствуют
248	763125.76	1311801.25	данные отсутствуют	данные отсутствуют
249	763139.8	1311739.24	данные отсутствуют	данные отсутствуют

Государственный регистратор		ФГИС ЕГРН
полное наименование должности	подпись	инициалы, фамилия

М.П.

<b>Земельный участок</b>			
(вид объекта недвижимости)			
Лист № ____	Раздела <b>4.2</b>	Всего листов раздела <b>4.2</b> : ____	Всего разделов: ____
14.09.2021 № 99/2021/417323609		Всего листов выписки: ____	
Кадастровый номер:		02:17:000000:956	

Номер точки	Координаты, м		Описание закрепления на местности	Средняя квадратическая погрешность определения координат характерных точек границы части земельного участка, м
	X	Y		
1	2	3	4	5
250	763167.36	1311507.14	данные отсутствуют	данные отсутствуют
251	763242.73	1311067.68	данные отсутствуют	данные отсутствуют
252	763047.52	1309989.31	данные отсутствуют	данные отсутствуют
253	763150.27	1310051.23	данные отсутствуют	данные отсутствуют
254	763150.56	1310055.9	данные отсутствуют	данные отсутствуют
255	763143.87	1310072.48	данные отсутствуют	данные отсутствуют
256	763036.34	1310007.68	данные отсутствуют	данные отсутствуют
257	762989.77	1309979.03	данные отсутствуют	данные отсутствуют
258	762994.96	1309975.35	данные отсутствуют	данные отсутствуют
259	763019.2	1309971.89	данные отсутствуют	данные отсутствуют
260	762455.24	1312980.4	данные отсутствуют	данные отсутствуют
261	762655.35	1313029.87	данные отсутствуют	данные отсутствуют
262	762822.52	1313036.49	данные отсутствуют	данные отсутствуют
263	763076.05	1313042	данные отсутствуют	данные отсутствуют
264	763241.17	1313048.29	данные отсутствуют	данные отсутствуют
265	763261.42	1313048.82	данные отсутствуют	данные отсутствуют
266	763272.03	1313061.6	данные отсутствуют	данные отсутствуют
Государственный регистратор				ФГИС ЕГРН
полное наименование должности			подпись	инициалы, фамилия

М.П.

Раздел 4.2

Выписка из Единого государственного реестра недвижимости об объекте недвижимости  
Сведения о частях земельного участка

<b>Земельный участок</b>			
(вид объекта недвижимости)			
Лист № ____	Раздела <b>4.2</b>	Всего листов раздела <b>4.2</b> : ____	Всего разделов: ____
14.09.2021 № 99/2021/417323609		Всего листов выписки: ____	
Кадастровый номер:		02:17:000000:956	

Номер точки	Координаты, м		Описание закрепления на местности	Средняя квадратическая погрешность определения координат характерных точек границы части земельного участка, м
	X	Y		
1	2	3	4	5
267	763286.77	1313070.98	данные отсутствуют	данные отсутствуют
268	763240.48	1313069.78	данные отсутствуют	данные отсутствуют
269	763075.41	1313063.49	данные отсутствуют	данные отсутствуют
270	762821.87	1313057.98	данные отсутствуют	данные отсутствуют
271	762652.32	1313051.27	данные отсутствуют	данные отсутствуют
272	762463.64	1313004.62	данные отсутствуют	данные отсутствуют
273	762381.03	1312962.05	данные отсутствуют	данные отсутствуют
274	762412.02	1312969.71	данные отсутствуют	данные отсутствуют
275	762383.63	1312963.86	данные отсутствуют	данные отсутствуют
275	762383.63	1312963.86	данные отсутствуют	данные отсутствуют
276	763777.97	1313308.41	данные отсутствуют	данные отсутствуют
277	763773.35	1313300.77	данные отсутствуют	данные отсутствуют
278	763759.44	1313292.92	данные отсутствуют	данные отсутствуют
279	763802.24	1313130.73	данные отсутствуют	данные отсутствуют
280	763804.11	1313123.51	данные отсутствуют	данные отсутствуют
281	763830.77	1313108.58	данные отсутствуют	данные отсутствуют
282	762287.35	1314429.27	данные отсутствуют	данные отсутствуют
Государственный регистратор				ФГИС ЕГРН
полное наименование должности			подпись	инициалы, фамилия

М.П.



<b>Земельный участок</b>			
(вид объекта недвижимости)			
Лист № ____ Раздела <b>4.2</b>	Всего листов раздела <b>4.2</b> : ____	Всего разделов: ____	Всего листов выписки: ____
<b>14.09.2021 № 99/2021/417323609</b>			
Кадастровый номер:		<b>02:17:000000:956</b>	

Номер точки	Координаты, м		Описание закрепления на местности	Средняя квадратическая погрешность определения координат характерных точек границы части земельного участка, м
	X	Y		
1	2	3	4	5
283	763064.09	1314675.38	данные отсутствуют	данные отсутствуют
284	763408.18	1314697.02	данные отсутствуют	данные отсутствуют
285	763413.19	1314703.34	данные отсутствуют	данные отсутствуют
286	763062.98	1314681.32	данные отсутствуют	данные отсутствуют
287	762281.73	1314433.78	данные отсутствуют	данные отсутствуют
288	760829.31	1313928.12	данные отсутствуют	данные отсутствуют
289	761142.47	1314066.51	данные отсутствуют	данные отсутствуют
290	762284.26	1314428.29	данные отсутствуют	данные отсутствуют
291	762278.64	1314432.8	данные отсутствуют	данные отсутствуют
292	761140.35	1314072.13	данные отсутствуют	данные отсутствуют
293	760799.11	1313921.33	данные отсутствуют	данные отсутствуют
294	764316.34	1313447.07	данные отсутствуют	данные отсутствуют
295	764693.7	1313561.3	данные отсутствуют	данные отсутствуют
296	764792.96	1313626.52	данные отсутствуют	данные отсутствуют
297	764791.82	1313630.57	данные отсутствуют	данные отсутствуют
298	764691.98	1313564.98	данные отсутствуют	данные отсутствуют
299	764313.67	1313450.44	данные отсутствуют	данные отсутствуют

Государственный регистратор		ФГИС ЕГРН
полное наименование должности	подпись	инициалы, фамилия

М.П.

<b>Земельный участок</b>			
(вид объекта недвижимости)			
Лист № ____ Раздела <b>4.2</b>	Всего листов раздела <b>4.2</b> : ____	Всего разделов: ____	Всего листов выписки: ____
<b>14.09.2021 № 99/2021/417323609</b>			
Кадастровый номер:		<b>02:17:000000:956</b>	

Номер точки	Координаты, м		Описание закрепления на местности	Средняя квадратическая погрешность определения координат характерных точек границы части земельного участка, м
	X	Y		
1	2	3	4	5
300	765019.28	1313761.8	данные отсутствуют	данные отсутствуют
301	765069.2	1314043.18	данные отсутствуют	данные отсутствуют
302	765486.26	1314389.04	данные отсутствуют	данные отсутствуют
303	765768.34	1314610.84	данные отсутствуют	данные отсутствуют
304	765812.14	1314650.2	данные отсутствуют	данные отсутствуют
305	765810.08	1314653.73	данные отсутствуют	данные отсутствуют
306	765765.78	1314613.92	данные отсутствуют	данные отсутствуют
307	765483.74	1314392.16	данные отсутствуют	данные отсутствуют
308	765065.52	1314045.34	данные отсутствуют	данные отсутствуют
309	765015.88	1313765.64	данные отсутствуют	данные отсутствуют
310	765013.43	1313765.52	данные отсутствуют	данные отсутствуют
311	765013.18	1313761.5	данные отсутствуют	данные отсутствуют
312	764289	1313439.26	данные отсутствуют	данные отсутствуют
313	764286.3	1313442.78	данные отсутствуют	данные отсутствуют
314	763785.17	1313336.06	данные отсутствуют	данные отсутствуют
315	763788.27	1313332.63	данные отсутствуют	данные отсутствуют
316	763717.46	1313313.91	данные отсутствуют	данные отсутствуют

Государственный регистратор		ФГИС ЕГРН
полное наименование должности	подпись	инициалы, фамилия

М.П.

<b>Земельный участок</b>			
(вид объекта недвижимости)			
Лист № ____ Раздела <b>4.2</b>	Всего листов раздела <b>4.2</b> : ____	Всего разделов: ____	Всего листов выписки: ____
<b>14.09.2021 № 99/2021/417323609</b>			
Кадастровый номер:		<b>02:17:000000:956</b>	

Номер точки	Координаты, м		Описание закрепления на местности	Средняя квадратическая погрешность определения координат характерных точек границы части земельного участка, м
	X	Y		
1	2	3	4	5
317	763720.38	1313314.78	данные отсутствуют	данные отсутствуют
318	763716.82	1313317.55	данные отсутствуют	данные отсутствуют
319	762338.53	1312885.14	данные отсутствуют	данные отсутствуют
320	762655.58	1313010.46	данные отсутствуют	данные отсутствуют
321	763093.12	1313163.16	данные отсутствуют	данные отсутствуют
322	763517	1313297.78	данные отсутствуют	данные отсутствуют
323	763517.57	1313302.16	данные отсутствуют	данные отсутствуют
324	763091.84	1313166.96	данные отсутствуют	данные отсутствуют
325	762654.18	1313014.22	данные отсутствуют	данные отсутствуют
326	762342.24	1312890.89	данные отсутствуют	данные отсутствуют
327	769560.23	1311778.52	данные отсутствуют	данные отсутствуют
328	769570.08	1311788.86	данные отсутствуют	данные отсутствуют
329	769571.42	1311793.86	данные отсутствуют	данные отсутствуют
330	769570.08	1311798.86	данные отсутствуют	данные отсутствуют
331	769557.57	1311811.17	данные отсутствуют	данные отсутствуют
332	769552.57	1311812.51	данные отсутствуют	данные отсутствуют
333	769547.57	1311811.17	данные отсутствуют	данные отсутствуют
Государственный регистратор				ФГИС ЕГРН
полное наименование должности			подпись	инициалы, фамилия

М.П.

Раздел 4.2

Выписка из Единого государственного реестра недвижимости об объекте недвижимости  
Сведения о частях земельного участка

<b>Земельный участок</b>			
(вид объекта недвижимости)			
Лист № ____ Раздела <b>4.2</b>	Всего листов раздела <b>4.2</b> : ____	Всего разделов: ____	Всего листов выписки: ____
<b>14.09.2021 № 99/2021/417323609</b>			
Кадастровый номер:		<b>02:17:000000:956</b>	

Номер точки	Координаты, м		Описание закрепления на местности	Средняя квадратическая погрешность определения координат характерных точек границы части земельного участка, м
	X	Y		
1	2	3	4	5
334	769537.48	1311800.79	данные отсутствуют	данные отсутствуют
335	769536.14	1311795.79	данные отсутствуют	данные отсутствуют
336	769537.48	1311790.79	данные отсутствуют	данные отсутствуют
337	769550.23	1311778.52	данные отсутствуют	данные отсутствуют
338	769555.23	1311777.18	данные отсутствуют	данные отсутствуют
339	769555.23	1311787.18	данные отсутствуют	данные отсутствуют
340	769546.14	1311795.79	данные отсутствуют	данные отсутствуют
341	769552.57	1311802.51	данные отсутствуют	данные отсутствуют
342	769561.42	1311793.86	данные отсутствуют	данные отсутствуют
343	766492.58	1315436.76	данные отсутствуют	данные отсутствуют
344	766782.06	1315709.49	данные отсутствуют	данные отсутствуют
345	767358	1316195.44	данные отсутствуют	данные отсутствуют
346	767711.96	1316378.42	данные отсутствуют	данные отсутствуют
347	767986.07	1316491.66	данные отсутствуют	данные отсутствуют
348	768535.75	1316671.64	данные отсутствуют	данные отсутствуют
349	768874.72	1316771.38	данные отсутствуют	данные отсутствуют
350	769439.14	1316942.36	данные отсутствуют	данные отсутствуют
Государственный регистратор				ФГИС ЕГРН
полное наименование должности			подпись	инициалы, фамилия

М.П.

<b>Земельный участок</b>			
(вид объекта недвижимости)			
Лист № ____ Раздела <b>4.2</b>	Всего листов раздела <b>4.2</b> : ____	Всего разделов: ____	Всего листов выписки: ____
<b>14.09.2021 № 99/2021/417323609</b>			
Кадастровый номер:		<b>02:17:000000:956</b>	

Номер точки	Координаты, м		Описание закрепления на местности	Средняя квадратическая погрешность определения координат характерных точек границы части земельного участка, м
	X	Y		
1	2	3	4	5
351	769438.48	1316948.79	данные отсутствуют	данные отсутствуют
352	769390.2	1316933.91	данные отсутствуют	данные отсутствуют
353	769285.13	1316902.38	данные отсутствуют	данные отсутствуют
354	769180.63	1316871.87	данные отсутствуют	данные отсутствуют
355	769106.27	1316848.94	данные отсутствуют	данные отсутствуют
356	769068.11	1316838.87	данные отсутствуют	данные отсутствуют
357	769007.66	1316820.78	данные отсутствуют	данные отсутствуют
358	768966.51	1316809.66	данные отсутствуют	данные отсутствуют
359	768893.52	1316787.18	данные отсутствуют	данные отсутствуют
360	768721.1	1316735.37	данные отсутствуют	данные отсутствуют
361	768634.23	1316710.55	данные отсутствуют	данные отсутствуют
362	768551.01	1316685.79	данные отсутствуют	данные отсутствуют
363	768451.84	1316656.46	данные отсутствуют	данные отсутствуют
364	768357.26	1316628.3	данные отсутствуют	данные отсутствуют
365	768160.93	1316570.4	данные отсутствуют	данные отсутствуют
366	768066.13	1316541.32	данные отсутствуют	данные отсутствуют
367	768001.17	1316519.85	данные отсутствуют	данные отсутствуют

Государственный регистратор		ФГИС ЕГРН
полное наименование должности	подпись	инициалы, фамилия

М.П.

<b>Земельный участок</b>			
(вид объекта недвижимости)			
Лист № ____ Раздела <b>4.2</b>	Всего листов раздела <b>4.2</b> : ____	Всего разделов: ____	Всего листов выписки: ____
<b>14.09.2021 № 99/2021/417323609</b>			
Кадастровый номер:		<b>02:17:000000:956</b>	

Номер точки	Координаты, м		Описание закрепления на местности	Средняя квадратическая погрешность определения координат характерных точек границы части земельного участка, м
	X	Y		
1	2	3	4	5
368	767974.64	1316510.14	данные отсутствуют	данные отсутствуют
369	767908.15	1316484.58	данные отсутствуют	данные отсутствуют
370	767844.93	1316457.66	данные отсутствуют	данные отсутствуют
371	767755.86	1316417.21	данные отсутствуют	данные отсутствуют
372	767698.7	1316389.6	данные отсутствуют	данные отсутствуют
373	767598.9	1316339.14	данные отсутствуют	данные отсутствуют
374	767462.23	1316269.13	данные отсутствуют	данные отсутствуют
375	767393.57	1316233.46	данные отсутствуют	данные отсутствуют
376	767357.67	1316214.35	данные отсутствуют	данные отсутствуют
377	767314.38	1316188.95	данные отсутствуют	данные отсутствуют
378	767275.12	1316159.02	данные отсутствуют	данные отсутствуют
379	767214.39	1316108.79	данные отсутствуют	данные отсутствуют
380	767175.59	1316075.76	данные отсутствуют	данные отсутствуют
381	767106.79	1316015.74	данные отсутствуют	данные отсутствуют
382	766948.6	1315877.16	данные отсутствуют	данные отсутствуют
383	766807.39	1315753.1	данные отсутствуют	данные отсутствуют
384	766705.94	1315662.7	данные отсутствуют	данные отсутствуют

Государственный регистратор		ФГИС ЕГРН
полное наименование должности	подпись	инициалы, фамилия

М.П.

<b>Земельный участок</b>			
(вид объекта недвижимости)			
Лист № ____ Раздела <b>4.2</b>	Всего листов раздела <b>4.2</b> : ____	Всего разделов: ____	Всего листов выписки: ____
<b>14.09.2021 № 99/2021/417323609</b>			
Кадастровый номер:		<b>02:17:000000:956</b>	

Номер точки	Координаты, м		Описание закрепления на местности	Средняя квадратическая погрешность определения координат характерных точек границы части земельного участка, м
	X	Y		
1	2	3	4	5
385	766655.64	1315614.26	данные отсутствуют	данные отсутствуют
386	766595.36	1315550.66	данные отсутствуют	данные отсутствуют
387	765033.53	1314009.81	данные отсутствуют	данные отсутствуют
388	765154.42	1314104.34	данные отсутствуют	данные отсутствуют
389	765337.96	1314251.22	данные отсутствуют	данные отсутствуют
390	765444.88	1314337.82	данные отсутствуют	данные отсутствуют
391	765541.68	1314415.52	данные отсутствуют	данные отсутствуют
392	765694.67	1314536.81	данные отсутствуют	данные отсутствуют
393	765765.17	1314592.1	данные отсутствуют	данные отсутствуют
394	765819.62	1314637.39	данные отсутствуют	данные отсутствуют
395	765794.15	1314681.03	данные отсутствуют	данные отсутствуют
396	765789	1314676.95	данные отсутствуют	данные отсутствуют
397	765663.71	1314576.07	данные отсутствуют	данные отсутствуют
398	765510.49	1314454.6	данные отсутствуют	данные отсутствуют
399	765413.5	1314376.75	данные отсутствуют	данные отсутствуют
400	765306.6	1314290.17	данные отсутствуют	данные отсутствуют
401	765123.4	1314143.55	данные отсутствуют	данные отсутствуют
Государственный регистратор				ФГИС ЕГРН
полное наименование должности			подпись	инициалы, фамилия

М.П.

Раздел 4.2

Выписка из Единого государственного реестра недвижимости об объекте недвижимости  
Сведения о частях земельного участка

<b>Земельный участок</b>			
(вид объекта недвижимости)			
Лист № ____ Раздела <b>4.2</b>	Всего листов раздела <b>4.2</b> : ____	Всего разделов: ____	Всего листов выписки: ____
<b>14.09.2021 № 99/2021/417323609</b>			
Кадастровый номер:		<b>02:17:000000:956</b>	

Номер точки	Координаты, м		Описание закрепления на местности	Средняя квадратическая погрешность определения координат характерных точек границы части земельного участка, м
	X	Y		
1	2	3	4	5
402	765023.95	1314065.79	данные отсутствуют	данные отсутствуют
403	765024.95	1314059.81	данные отсутствуют	данные отсутствуют
404	765025.52	1314049.15	данные отсутствуют	данные отсутствуют
405	765024.18	1314002.29	данные отсутствуют	данные отсутствуют
406	764320.99	1313441.19	данные отсутствуют	данные отсутствуют
407	764356.15	1313467.37	данные отсутствуют	данные отсутствуют
408	764387.71	1313493.72	данные отсутствуют	данные отсутствуют
409	764470.4	1313559.41	данные отсутствуют	данные отсутствуют
410	764539.13	1313615.03	данные отсутствуют	данные отсутствуют
411	764511.49	1313654.73	данные отсутствуют	данные отсутствуют
412	763774.64	1313347.72	данные отсутствуют	данные отсутствуют
413	763801.48	1313352.77	данные отсутствуют	данные отсутствуют
414	763856.03	1313359.68	данные отсутствуют	данные отсутствуют
415	763889.13	1313362.57	данные отсутствуют	данные отсутствуют
416	763930.53	1313368.3	данные отсутствуют	данные отсутствуют
417	764109.17	1313389.38	данные отсутствуют	данные отсутствуют
418	764191.89	1313400.32	данные отсутствуют	данные отсутствуют
Государственный регистратор				ФГИС ЕГРН
полное наименование должности			подпись	инициалы, фамилия

М.П.

<b>Земельный участок</b>			
(вид объекта недвижимости)			
Лист № ____ Раздела <b>4.2</b>	Всего листов раздела <b>4.2</b> : ____	Всего разделов: ____	Всего листов выписки: ____
<b>14.09.2021 № 99/2021/417323609</b>			
Кадастровый номер:		<b>02:17:000000:956</b>	

Номер точки	Координаты, м		Описание закрепления на местности	Средняя квадратическая погрешность определения координат характерных точек границы части земельного участка, м
	X	Y		
1	2	3	4	5
419	764249.71	1313408.38	данные отсутствуют	данные отсутствуют
420	764274.85	1313414.8	данные отсутствуют	данные отсутствуют
421	764298.01	1313427.53	данные отсутствуют	данные отсутствуют
422	764254.88	1313460.5	данные отсутствуют	данные отсутствуют
423	764239.5	1313456.75	данные отсутствуют	данные отсутствуют
424	764106.5	1313439.08	данные отсутствуют	данные отсутствуют
425	762346.96	1312924.09	данные отсутствуют	данные отсутствуют
426	762446.94	1312947.1	данные отсутствуют	данные отсутствуют
427	762493.78	1312964.73	данные отсутствуют	данные отсутствуют
428	762579.93	1312984.54	данные отсутствуют	данные отсутствуют
429	762660.12	1313005.11	данные отсутствуют	данные отсутствуют
430	762781.87	1313037.12	данные отсутствуют	данные отсутствуют
431	762812.6	1313045.33	данные отсутствуют	данные отсутствуют
432	762872.62	1313066.86	данные отсутствуют	данные отсутствуют
433	763001.27	1313115.75	данные отсутствуют	данные отсутствуют
434	763026.77	1313125.91	данные отсутствуют	данные отсутствуют
435	763176.72	1313184.52	данные отсутствуют	данные отсутствуют

Государственный регистратор		ФГИС ЕГРН
полное наименование должности	подпись	инициалы, фамилия

М.П.

<b>Земельный участок</b>			
(вид объекта недвижимости)			
Лист № ____ Раздела <b>4.2</b>	Всего листов раздела <b>4.2</b> : ____	Всего разделов: ____	Всего листов выписки: ____
<b>14.09.2021 № 99/2021/417323609</b>			
Кадастровый номер:		<b>02:17:000000:956</b>	

Номер точки	Координаты, м		Описание закрепления на местности	Средняя квадратическая погрешность определения координат характерных точек границы части земельного участка, м
	X	Y		
1	2	3	4	5
436	763249.23	1313211.56	данные отсутствуют	данные отсутствуют
437	763371.14	1313259.11	данные отсутствуют	данные отсутствуют
438	763456.79	1313292.9	данные отсутствуют	данные отсутствуют
439	763510.84	1313310.51	данные отсутствуют	данные отсутствуют
440	763518.89	1313312.17	данные отсутствуют	данные отсутствуют
441	763521.2	1313329.73	данные отсутствуют	данные отсутствуют
442	763493.95	1313357.6	данные отсутствуют	данные отсутствуют
443	763439.85	1313339.97	данные отсутствуют	данные отсутствуют
444	763352.88	1313305.66	данные отсутствуют	данные отсутствуют
445	763231.41	1313258.28	данные отсутствуют	данные отсутствуют
446	763158.88	1313231.23	данные отсутствуют	данные отсутствуют
447	763008.4	1313172.42	данные отсутствуют	данные отсутствуют
448	762983.13	1313162.34	данные отсутствуют	данные отсутствуют
449	762855.3	1313113.77	данные отсутствуют	данные отсутствуют
450	762797.68	1313093.1	данные отсутствуют	данные отсутствуют
451	762769.06	1313085.45	данные отсутствуют	данные отсутствуют
452	762647.55	1313053.5	данные отсутствуют	данные отсутствуют

Государственный регистратор		ФГИС ЕГРН
полное наименование должности	подпись	инициалы, фамилия

М.П.

<b>Земельный участок</b>			
(вид объекта недвижимости)			
Лист № ____ Раздела <b>4.2</b>	Всего листов раздела <b>4.2</b> : ____	Всего разделов: ____	Всего листов выписки: ____
<b>14.09.2021 № 99/2021/417323609</b>			
Кадастровый номер:		<b>02:17:000000:956</b>	

Номер точки	Координаты, м		Описание закрепления на местности	Средняя квадратическая погрешность определения координат характерных точек границы части земельного участка, м
	X	Y		
1	2	3	4	5
453	762568.12	1313033.13	данные отсутствуют	данные отсутствуют
454	762479.3	1313012.71	данные отсутствуют	данные отсутствуют
455	762476.06	1313011.49	данные отсутствуют	данные отсутствуют
456	762464.09	1313005.92	данные отсутствуют	данные отсутствуют
457	762454.58	1312978.49	данные отсутствуют	данные отсутствуют
458	762336.82	1312931.31	данные отсутствуют	данные отсутствуют
459	770543.77	1315633.64	данные отсутствуют	данные отсутствуют
460	770511.82	1315588.59	данные отсутствуют	данные отсутствуют
461	770501.56	1315577.67	данные отсутствуют	данные отсутствуют
462	770516.48	1315590.01	данные отсутствуют	данные отсутствуют
463	770527.25	1315602.53	данные отсутствуют	данные отсутствуют
464	770536.44	1315616.72	данные отсутствуют	данные отсутствуют
465	770543.27	1315631.76	данные отсутствуют	данные отсутствуют
466	770288.71	1315391.69	данные отсутствуют	данные отсутствуют
467	770249.35	1315345.61	данные отсутствуют	данные отсутствуют
468	770247.91	1315319.62	данные отсутствуют	данные отсутствуют
469	770252.97	1315324.04	данные отсутствуют	данные отсутствуют
Государственный регистратор				ФГИС ЕГРН
полное наименование должности			подпись	инициалы, фамилия

М.П.

<b>Земельный участок</b>			
(вид объекта недвижимости)			
Лист № ____ Раздела <b>4.2</b>	Всего листов раздела <b>4.2</b> : ____	Всего разделов: ____	Всего листов выписки: ____
<b>14.09.2021 № 99/2021/417323609</b>			
Кадастровый номер:		<b>02:17:000000:956</b>	

Номер точки	Координаты, м		Описание закрепления на местности	Средняя квадратическая погрешность определения координат характерных точек границы части земельного участка, м
	X	Y		
1	2	3	4	5
470	770268.56	1315342.97	данные отсутствуют	данные отсутствуют
471	770277.39	1315356.92	данные отсутствуют	данные отсутствуют
472	770283.81	1315372.14	данные отсутствуют	данные отсутствуют
473	770287.63	1315388.21	данные отсутствуют	данные отсутствуют
474	770119.78	1315235.17	данные отсутствуют	данные отсутствуют
475	770091.87	1315234.62	данные отсутствуют	данные отсутствуют
476	769941.88	1315128.13	данные отсутствуют	данные отсутствуют
476	769941.88	1315128.13	данные отсутствуют	данные отсутствуют
477	769849.96	1315035.03	данные отсутствуют	данные отсутствуют
478	769864.67	1315036.86	данные отсутствуют	данные отсутствуют
479	769884.16	1315036.91	данные отсутствуют	данные отсутствуют
480	769900.63	1315038.17	данные отсутствуют	данные отсутствуют
481	769916.67	1315042.13	данные отсутствуют	данные отсутствуют
482	769939.52	1315044.62	данные отсутствуют	данные отсутствуют
483	769956.01	1315045.4	данные отсутствуют	данные отсутствуют
484	769972.16	1315048.89	данные отсутствуют	данные отсутствуют
485	769992.22	1315057.16	данные отсутствуют	данные отсутствуют
Государственный регистратор				ФГИС ЕГРН
полное наименование должности			подпись	инициалы, фамилия

М.П.

<b>Земельный участок</b>			
(вид объекта недвижимости)			
Лист № ____ Раздела <b>4.2</b>	Всего листов раздела <b>4.2</b> : ____	Всего разделов: ____	Всего листов выписки: ____
<b>14.09.2021 № 99/2021/417323609</b>			
Кадастровый номер:		<b>02:17:000000:956</b>	

Номер точки	Координаты, м		Описание закрепления на местности	Средняя квадратическая погрешность определения координат характерных точек границы части земельного участка, м
	X	Y		
1	2	3	4	5
486	770006.55	1315065.36	данные отсутствуют	данные отсутствуют
487	770021.33	1315077.23	данные отсутствуют	данные отсутствуют
488	770032.07	1315087.86	данные отсутствуют	данные отсутствуют
489	770044.66	1315100.55	данные отсутствуют	данные отсутствуют
490	770057.74	1315110.63	данные отсутствуют	данные отсутствуют
491	770068.98	1315122.72	данные отсутствуют	данные отсутствуют
492	770084.73	1315144.88	данные отсутствуют	данные отсутствуют
493	770093.32	1315158.99	данные отсутствуют	данные отсутствуют
494	770100.5	1315175.13	данные отсутствуют	данные отсутствуют
495	770104.91	1315191.04	данные отсутствуют	данные отсутствуют
496	770107.64	1315207.18	данные отсутствуют	данные отсутствуют
497	770116.23	1315224.69	данные отсутствуют	данные отсутствуют
498	769535.42	1314771.17	данные отсутствуют	данные отсутствуют
499	769455.09	1314691.78	данные отсутствуют	данные отсутствуют
500	769464.81	1314695.12	данные отсутствуют	данные отсутствуют
501	769480	1314701.61	данные отсутствуют	данные отсутствуют
502	769495.16	1314710.54	данные отсутствуют	данные отсутствуют

Государственный регистратор		ФГИС ЕГРН
полное наименование должности	подпись	инициалы, фамилия

М.П.

<b>Земельный участок</b>			
(вид объекта недвижимости)			
Лист № ____ Раздела <b>4.2</b>	Всего листов раздела <b>4.2</b> : ____	Всего разделов: ____	Всего листов выписки: ____
<b>14.09.2021 № 99/2021/417323609</b>			
Кадастровый номер:		<b>02:17:000000:956</b>	

Номер точки	Координаты, м		Описание закрепления на местности	Средняя квадратическая погрешность определения координат характерных точек границы части земельного участка, м
	X	Y		
1	2	3	4	5
503	769513.26	1314720.75	данные отсутствуют	данные отсутствуют
504	769527.2	1314729.61	данные отсутствуют	данные отсутствуют
505	769539.49	1314740.65	данные отсутствуют	данные отсутствуют
506	769551.98	1314754.63	данные отсутствуют	данные отсутствуют
507	769561.05	1314768.44	данные отсутствуют	данные отсутствуют
508	769569.11	1314783.62	данные отсутствуют	данные отсутствуют
509	769575.73	1314788.78	данные отсутствуют	данные отсутствуют
510	766469.1	1309765.02	данные отсутствуют	данные отсутствуют
511	766484.63	1309782.67	данные отсутствуют	данные отсутствуют
511	766484.63	1309782.67	данные отсутствуют	данные отсутствуют
512	766519.64	1309859.69	данные отсутствуют	данные отсутствуют
512	766519.64	1309859.69	данные отсутствуют	данные отсутствуют
513	766603.66	1309957.72	данные отсутствуют	данные отсутствуют
514	766568.65	1309964.72	данные отсутствуют	данные отсутствуют
515	766543.83	1309945.74	данные отсутствуют	данные отсутствуют
516	766540.92	1309942.63	данные отсутствуют	данные отсутствуют

Государственный регистратор		ФГИС ЕГРН
полное наименование должности	подпись	инициалы, фамилия

М.П.

<b>Земельный участок</b>			
(вид объекта недвижимости)			
Лист № ____ Раздела <b>4.2</b>	Всего листов раздела <b>4.2</b> : ____	Всего разделов: ____	Всего листов выписки: ____
<b>14.09.2021 № 99/2021/417323609</b>			
Кадастровый номер:		<b>02:17:000000:956</b>	

Номер точки	Координаты, м		Описание закрепления на местности	Средняя квадратическая погрешность определения координат характерных точек границы части земельного участка, м
	X	Y		
1	2	3	4	5
517	766531	1309929.42	данные отсутствуют	данные отсутствуют
518	766523.39	1309914.76	данные отсутствуют	данные отсутствуют
519	766512.77	1309893.78	данные отсутствуют	данные отсутствуют
520	766502.62	1309880.75	данные отсутствуют	данные отсутствуют
521	766494.01	1309865.79	данные отсутствуют	данные отсутствуют
522	766483.26	1309853.26	данные отсутствуют	данные отсутствуют
523	766474.71	1309839.13	данные отсутствуют	данные отсутствуют
524	766468.61	1309823.78	данные отсутствуют	данные отсутствуют
525	766465.12	1309807.64	данные отсутствуют	данные отсутствуют
526	766464.33	1309791.14	данные отсутствуют	данные отсутствуют
527	766466.27	1309774.74	данные отсутствуют	данные отсутствуют
528	766311.18	1309600.16	данные отсутствуют	данные отсутствуют
529	766330.59	1309607.63	данные отсутствуют	данные отсутствуют
530	766455.33	1309749.38	данные отсутствуют	данные отсутствуют
531	766444.2	1309751.83	данные отсутствуют	данные отсутствуют
532	766427.7	1309752.67	данные отсутствуют	данные отсутствуют
533	766411.3	1309750.79	данные отсутствуют	данные отсутствуют
Государственный регистратор				ФГИС ЕГРН
полное наименование должности			подпись	инициалы, фамилия

М.П.

Раздел 4.2

Выписка из Единого государственного реестра недвижимости об объекте недвижимости  
Сведения о частях земельного участка

<b>Земельный участок</b>			
(вид объекта недвижимости)			
Лист № ____ Раздела <b>4.2</b>	Всего листов раздела <b>4.2</b> : ____	Всего разделов: ____	Всего листов выписки: ____
<b>14.09.2021 № 99/2021/417323609</b>			
Кадастровый номер:		<b>02:17:000000:956</b>	

Номер точки	Координаты, м		Описание закрепления на местности	Средняя квадратическая погрешность определения координат характерных точек границы части земельного участка, м
	X	Y		
1	2	3	4	5
534	766395.42	1309746.23	данные отсутствуют	данные отсутствуют
535	766380.51	1309739.12	данные отсутствуют	данные отсутствуют
536	766366.98	1309729.66	данные отсутствуют	данные отсутствуют
537	766355.19	1309718.09	данные отсутствуют	данные отсутствуют
538	766344.51	1309704.69	данные отсутствуют	данные отсутствуют
539	766332.96	1309685.34	данные отсутствуют	данные отсутствуют
540	766327.02	1309669.93	данные отсутствуют	данные отсутствуют
541	766323.7	1309653.75	данные отсутствуют	данные отсутствуют
542	766318.8	1309634.68	данные отсутствуют	данные отсутствуют
543	766315.58	1309618.48	данные отсутствуют	данные отсутствуют
544	767612.53	1310607.89	данные отсутствуют	данные отсутствуют
545	767635.53	1310589.49	данные отсутствуют	данные отсутствуют
546	767639.03	1310550.9	данные отсутствуют	данные отсутствуют
546	767639.03	1310550.9	данные отсутствуют	данные отсутствуют
547	767696.92	1310554.41	данные отсутствуют	данные отсутствуют
547	767696.92	1310554.41	данные отсутствуют	данные отсутствуют
548	767750.42	1310584.23	данные отсутствуют	данные отсутствуют
Государственный регистратор				ФГИС ЕГРН
полное наименование должности			подпись	инициалы, фамилия

М.П.



<b>Земельный участок</b>			
(вид объекта недвижимости)			
Лист № ____ Раздела <b>4.2</b>	Всего листов раздела <b>4.2</b> : ____	Всего разделов: ____	Всего листов выписки: ____
<b>14.09.2021 № 99/2021/417323609</b>			
Кадастровый номер:		<b>02:17:000000:956</b>	

Номер точки	Координаты, м		Описание закрепления на местности	Средняя квадратическая погрешность определения координат характерных точек границы части земельного участка, м
	X	Y		
1	2	3	4	5
548	767750.42	1310584.23	данные отсутствуют	данные отсутствуют
549	767799.53	1310629.83	данные отсутствуют	данные отсутствуют
549	767799.53	1310629.83	данные отсутствуют	данные отсутствуют
550	767819.7	1310689.47	данные отсутствуют	данные отсутствуют
550	767819.7	1310689.47	данные отсутствуют	данные отсутствуют
551	767866.19	1310718.41	данные отсутствуют	данные отсутствуют
551	767866.19	1310718.41	данные отсутствуют	данные отсутствуют
552	767911.79	1310732.45	данные отсутствуют	данные отсутствуют
552	767911.79	1310732.45	данные отсутствуют	данные отсутствуют
553	767894.25	1310765.77	данные отсутствуют	данные отсутствуют
553	767894.25	1310765.77	данные отсутствуют	данные отсутствуют
554	767856.54	1310739.46	данные отсутствуют	данные отсутствуют
554	767856.54	1310739.46	данные отсутствуют	данные отсутствуют
555	767770.59	1310729.82	данные отсутствуют	данные отсутствуют
556	767747.81	1310725.88	данные отсутствуют	данные отсутствуют
557	767739.35	1310715.97	данные отсутствуют	данные отсутствуют
558	767730.84	1310701.81	данные отсутствуют	данные отсутствуют

Государственный регистратор		ФГИС ЕГРН
полное наименование должности	подпись	инициалы, фамилия

М.П.

<b>Земельный участок</b>			
(вид объекта недвижимости)			
Лист № ____ Раздела <b>4.2</b>	Всего листов раздела <b>4.2</b> : ____	Всего разделов: ____	Всего листов выписки: ____
<b>14.09.2021 № 99/2021/417323609</b>			
Кадастровый номер:		<b>02:17:000000:956</b>	

Номер точки	Координаты, м		Описание закрепления на местности	Средняя квадратическая погрешность определения координат характерных точек границы части земельного участка, м
	X	Y		
1	2	3	4	5
559	767724.77	1310686.45	данные отсутствуют	данные отсутствуют
560	767719.23	1310672.5	данные отсутствуют	данные отсутствуют
561	767697.59	1310641.91	данные отсутствуют	данные отсутствуют
562	767684.52	1310630.52	данные отсутствуют	данные отсутствуют
563	767667.84	1310614.52	данные отсутствуют	данные отсутствуют
564	767625.27	1310609.33	данные отсутствуют	данные отсутствуют
565	767423.96	1310456.27	данные отсутствуют	данные отсутствуют
566	767485.55	1310465.83	данные отсутствуют	данные отсутствуют
567	767482.04	1310491.26	данные отсутствуют	данные отсутствуют
568	767560.1	1310516.7	данные отсутствуют	данные отсутствуют
568	767560.1	1310516.7	данные отсутствуют	данные отсутствуют
569	767592.55	1310532.48	данные отсутствуют	данные отсутствуют
569	767592.55	1310532.48	данные отсутствуют	данные отсутствуют
570	767599.25	1310604.73	данные отсутствуют	данные отсутствуют
571	767592.97	1310602.94	данные отсутствуют	данные отсутствуют
572	767578.42	1310597.36	данные отсутствуют	данные отсутствуют
573	767556.48	1310590.3	данные отсутствуют	данные отсутствуют

Государственный регистратор		ФГИС ЕГРН
полное наименование должности	подпись	инициалы, фамилия

М.П.

<b>Земельный участок</b>			
(вид объекта недвижимости)			
Лист № ____ Раздела <b>4.2</b>	Всего листов раздела <b>4.2</b> : ____	Всего разделов: ____	Всего листов выписки: ____
<b>14.09.2021 № 99/2021/417323609</b>			
Кадастровый номер:		<b>02:17:000000:956</b>	

Номер точки	Координаты, м		Описание закрепления на местности	Средняя квадратическая погрешность определения координат характерных точек границы части земельного участка, м
	X	Y		
1	2	3	4	5
574	767539.05	1310582.17	данные отсутствуют	данные отсутствуют
575	767525.05	1310573.4	данные отсутствуют	данные отсутствуют
576	767506.56	1310559.44	данные отсутствуют	данные отсутствуют
577	767492.73	1310550.4	данные отсутствуют	данные отсутствуют
578	767480.58	1310539.22	данные отсутствуют	данные отсутствуют
579	767470.43	1310526.19	данные отсутствуют	данные отсутствуют
580	767460.17	1310508.41	данные отсутствуют	данные отсутствуют
581	767453.27	1310493.41	данные отсутствуют	данные отсутствуют
582	767448.94	1310477.47	данные отсутствуют	данные отсутствуют
583	767427.04	1310459.03	данные отсутствуют	данные отсутствуют
584	766871.53	1310179.82	данные отсутствуют	данные отсутствуют
585	766880.4	1310154.48	данные отсутствуют	данные отсутствуют
586	766894.43	1310119.4	данные отсутствуют	данные отсутствуют
586	766894.43	1310119.4	данные отсутствуют	данные отсутствуют
587	766920.74	1310120.28	данные отсутствуют	данные отсутствуют
587	766920.74	1310120.28	данные отсутствуют	данные отсутствуют
588	766941.79	1310135.19	данные отсутствуют	данные отсутствуют
Государственный регистратор				ФГИС ЕГРН
полное наименование должности			подпись	инициалы, фамилия

М.П.

Раздел 4.2

Выписка из Единого государственного реестра недвижимости об объекте недвижимости  
Сведения о частях земельного участка

<b>Земельный участок</b>			
(вид объекта недвижимости)			
Лист № ____ Раздела <b>4.2</b>	Всего листов раздела <b>4.2</b> : ____	Всего разделов: ____	Всего листов выписки: ____
<b>14.09.2021 № 99/2021/417323609</b>			
Кадастровый номер:		<b>02:17:000000:956</b>	

Номер точки	Координаты, м		Описание закрепления на местности	Средняя квадратическая погрешность определения координат характерных точек границы части земельного участка, м
	X	Y		
1	2	3	4	5
588	766941.79	1310135.19	данные отсутствуют	данные отсутствуют
589	766963.72	1310148.34	данные отсутствуют	данные отсутствуют
589	766963.72	1310148.34	данные отсутствуют	данные отсутствуют
590	766971.61	1310175.53	данные отсутствуют	данные отсутствуют
590	766971.61	1310175.53	данные отсутствуют	данные отсутствуют
591	766980.38	1310202.72	данные отсутствуют	данные отсутствуют
592	767043.53	1310230.78	данные отсутствуют	данные отсутствуют
593	767051.42	1310209.73	данные отсутствуют	данные отсутствуют
593	767051.42	1310209.73	данные отсутствуют	данные отсутствуют
594	767076.85	1310166.76	данные отсутствуют	данные отсутствуют
594	767076.85	1310166.76	данные отсутствуют	данные отсутствуют
595	767077.13	1310166.82	данные отсутствуют	данные отсутствуют
595	767077.13	1310166.82	данные отсутствуют	данные отсутствуют
596	767097.12	1310178.54	данные отсутствуют	данные отсутствуют
596	767097.12	1310178.54	данные отсутствуют	данные отсутствуют
597	767108.51	1310182.83	данные отсутствуют	данные отсутствуют
597	767108.51	1310182.83	данные отсутствуют	данные отсутствуют
Государственный регистратор				ФГИС ЕГРН
полное наименование должности			подпись	инициалы, фамилия

М.П.

<b>Земельный участок</b>			
(вид объекта недвижимости)			
Лист № ____ Раздела <b>4.2</b>	Всего листов раздела <b>4.2</b> : ____	Всего разделов: ____	Всего листов выписки: ____
<b>14.09.2021 № 99/2021/417323609</b>			
Кадастровый номер:		<b>02:17:000000:956</b>	

Номер точки	Координаты, м		Описание закрепления на местности	Средняя квадратическая погрешность определения координат характерных точек границы части земельного участка, м
	X	Y		
1	2	3	4	5
598	767127.72	1310225.52	данные отсутствуют	данные отсутствуют
598	767127.72	1310225.52	данные отсутствуют	данные отсутствуют
599	767194.38	1310286.04	данные отсутствуют	данные отсутствуют
600	767236.47	1310303.58	данные отсутствуют	данные отсутствуют
601	767308.39	1310322.87	данные отсутствуют	данные отсутствуют
601	767308.39	1310322.87	данные отсутствуют	данные отсутствуют
602	767377.68	1310345.68	данные отсутствуют	данные отсутствуют
602	767377.68	1310345.68	данные отсутствуют	данные отсутствуют
603	767453.77	1310354.39	данные отсутствуют	данные отсутствуют
603	767453.77	1310354.39	данные отсутствуют	данные отсутствуют
604	767459.25	1310358.71	данные отсутствуют	данные отсутствуют
604	767459.25	1310358.71	данные отсутствуют	данные отсутствуют
605	767461.4	1310359.87	данные отсутствуют	данные отсутствуют
605	767461.4	1310359.87	данные отсутствуют	данные отсутствуют
606	767454.86	1310422.85	данные отсутствуют	данные отсутствуют
607	767341.72	1310397.42	данные отсутствуют	данные отсутствуют
608	767336.15	1310402.93	данные отсутствуют	данные отсутствуют

Государственный регистратор		ФГИС ЕГРН
полное наименование должности	подпись	инициалы, фамилия

М.П.

<b>Земельный участок</b>			
(вид объекта недвижимости)			
Лист № ____ Раздела <b>4.2</b>	Всего листов раздела <b>4.2</b> : ____	Всего разделов: ____	Всего листов выписки: ____
<b>14.09.2021 № 99/2021/417323609</b>			
Кадастровый номер:		<b>02:17:000000:956</b>	

Номер точки	Координаты, м		Описание закрепления на местности	Средняя квадратическая погрешность определения координат характерных точек границы части земельного участка, м
	X	Y		
1	2	3	4	5
609	767328.63	1310402.32	данные отсутствуют	данные отсутствуют
610	767312.44	1310402	данные отсутствуют	данные отсутствуют
611	767295.98	1310400.59	данные отсутствуют	данные отсутствуют
612	767279.98	1310396.48	данные отсутствуют	данные отсутствуют
613	767264.88	1310389.8	данные отсутствуют	данные отсутствуют
614	767251.08	1310380.73	данные отсутствуют	данные отсутствуют
615	767237.64	1310368.39	данные отсутствуют	данные отсутствуют
616	767226.88	1310355.86	данные отсутствуют	данные отсутствуют
617	767218.32	1310341.73	данные отсутствуют	данные отсутствуют
618	767201.1	1310333.24	данные отсутствуют	данные отсутствуют
619	767182.02	1310333.82	данные отсутствуют	данные отсутствуют
620	767166.04	1310331.76	данные отсутствуют	данные отсутствуют
621	767147.4	1310327.45	данные отсутствуют	данные отсутствуют
622	767132.03	1310321.4	данные отсутствуют	данные отсутствуют
623	767109.58	1310307.36	данные отсутствуют	данные отсутствуют
624	767096.71	1310297.01	данные отсутствуют	данные отсутствуют
625	767085.72	1310284.69	данные отсутствуют	данные отсутствуют

Государственный регистратор		ФГИС ЕГРН
полное наименование должности	подпись	инициалы, фамилия

М.П.

<b>Земельный участок</b>			
(вид объекта недвижимости)			
Лист № ____	Раздела <b>4.2</b>	Всего листов раздела <b>4.2</b> : ____	Всего разделов: ____
14.09.2021 № 99/2021/417323609		Всего листов выписки: ____	
Кадастровый номер:		02:17:000000:956	

Номер точки	Координаты, м		Описание закрепления на местности	Средняя квадратическая погрешность определения координат характерных точек границы части земельного участка, м
	X	Y		
1	2	3	4	5
626	767061.86	1310272.12	данные отсутствуют	данные отсутствуют
627	767046.55	1310264.81	данные отсутствуют	данные отсутствуют
628	767029.46	1310258.48	данные отсутствуют	данные отсутствуют
629	767013.59	1310253.91	данные отсутствуют	данные отсутствуют
630	766984.1	1310238.71	данные отсутствуют	данные отсутствуют
631	766965.83	1310234.64	данные отсутствуют	данные отсутствуют
632	766951.23	1310230.56	данные отсутствуют	данные отсутствуют
633	766935.74	1310224.82	данные отсутствуют	данные отсутствуют
634	766910.04	1310209.41	данные отсутствуют	данные отсутствуют
635	766894.78	1310197.43	данные отсутствуют	данные отсутствуют
636	766878.41	1310181.77	данные отсутствуют	данные отсутствуют
637	766757.64	1310107.09	данные отсутствуют	данные отсутствуют
638	766764.63	1310108.88	данные отсутствуют	данные отсутствуют
639	766772.52	1310086.95	данные отсутствуют	данные отсутствуют
640	766790.06	1310071.16	данные отсутствуют	данные отсутствуют
641	766806.73	1310058.01	данные отсутствуют	данные отсутствуют
641	766806.73	1310058.01	данные отсутствуют	данные отсутствуют
Государственный регистратор				ФГИС ЕГРН
полное наименование должности			подпись	инициалы, фамилия

М.П.

Раздел 4.2

Выписка из Единого государственного реестра недвижимости об объекте недвижимости  
Сведения о частях земельного участка

<b>Земельный участок</b>			
(вид объекта недвижимости)			
Лист № ____	Раздела <b>4.2</b>	Всего листов раздела <b>4.2</b> : ____	Всего разделов: ____
14.09.2021 № 99/2021/417323609		Всего листов выписки: ____	
Кадастровый номер:		02:17:000000:956	

Номер точки	Координаты, м		Описание закрепления на местности	Средняя квадратическая погрешность определения координат характерных точек границы части земельного участка, м
	X	Y		
1	2	3	4	5
642	766822.51	1310064.15	данные отсутствуют	данные отсутствуют
642	766822.51	1310064.15	данные отсутствуют	данные отсутствуют
643	766822.51	1310106.24	данные отсутствуют	данные отсутствуют
643	766822.51	1310106.24	данные отсутствуют	данные отсутствуют
644	766792.47	1310149.28	данные отсутствуют	данные отсутствуют
645	766792.27	1310149.14	данные отсутствуют	данные отсутствуют
646	766779.75	1310138.37	данные отсутствуют	данные отсутствуют
647	766769.18	1310125.68	данные отсутствуют	данные отсутствуют
648	766759.91	1310109.93	данные отсутствуют	данные отсутствуют
649	767459.4	1310355.04	данные отсутствуют	данные отсутствуют
649	767459.4	1310355.04	данные отсутствуют	данные отсутствуют
650	767461.87	1310355.32	данные отсутствуют	данные отсутствуют
650	767461.87	1310355.32	данные отсутствуют	данные отсутствуют
651	767461.73	1310356.64	данные отсутствуют	данные отсутствуют
651	767461.73	1310356.64	данные отсутствуют	данные отсутствуют
652	767460.79	1310356.13	данные отсутствуют	данные отсутствуют
652	767460.79	1310356.13	данные отсутствуют	данные отсутствуют
Государственный регистратор				ФГИС ЕГРН
полное наименование должности			подпись	инициалы, фамилия

М.П.

<b>Земельный участок</b>			
(вид объекта недвижимости)			
Лист № ____ Раздела <b>4.2</b>	Всего листов раздела <b>4.2</b> : ____	Всего разделов: ____	Всего листов выписки: ____
<b>14.09.2021 № 99/2021/417323609</b>			
Кадастровый номер:		<b>02:17:000000:956</b>	

Номер точки	Координаты, м		Описание закрепления на местности	Средняя квадратическая погрешность определения координат характерных точек границы части земельного участка, м
	X	Y		
1	2	3	4	5
653	767086.64	1310168.97	данные отсутствуют	данные отсутствуют
653	767086.64	1310168.97	данные отсутствуют	данные отсутствуют
654	767104.04	1310172.9	данные отсутствуют	данные отсутствуют
654	767104.04	1310172.9	данные отсутствуют	данные отсутствуют
655	767106.78	1310178.99	данные отсутствуют	данные отсутствуют
655	767106.78	1310178.99	данные отсутствуют	данные отсутствуют
656	767098.3	1310175.78	данные отсутствуют	данные отсутствуют
656	767098.3	1310175.78	данные отсутствуют	данные отсутствуют
657	770056.54	1315209.54	данные отсутствуют	данные отсутствуют
658	769905.66	1315091.45	данные отсутствуют	данные отсутствуют
659	769915.59	1315095.55	данные отсутствуют	данные отсутствуют
660	769929.08	1315096.56	данные отсутствуют	данные отсутствуют
661	769941.29	1315094.59	данные отсутствуют	данные отсутствуют
662	769953.61	1315095.69	данные отсутствуют	данные отсутствуют
663	769964.24	1315099.27	данные отсутствуют	данные отсутствуют
664	769974.71	1315104.35	данные отсутствуют	данные отсутствуют
665	769988.97	1315115.35	данные отсутствуют	данные отсутствуют

Государственный регистратор		ФГИС ЕГРН
полное наименование должности	подпись	инициалы, фамилия

М.П.

<b>Земельный участок</b>			
(вид объекта недвижимости)			
Лист № ____ Раздела <b>4.2</b>	Всего листов раздела <b>4.2</b> : ____	Всего разделов: ____	Всего листов выписки: ____
<b>14.09.2021 № 99/2021/417323609</b>			
Кадастровый номер:		<b>02:17:000000:956</b>	

Номер точки	Координаты, м		Описание закрепления на местности	Средняя квадратическая погрешность определения координат характерных точек границы части земельного участка, м
	X	Y		
1	2	3	4	5
666	769996.71	1315123.61	данные отсутствуют	данные отсутствуют
667	770003.91	1315133.56	данные отсутствуют	данные отсутствуют
668	770013.95	1315140.44	данные отсутствуют	данные отсутствуют
669	770024.05	1315147.58	данные отсутствуют	данные отсутствуют
670	770031.94	1315156.74	данные отсутствуют	данные отсутствуют
671	770037.74	1315165.73	данные отсутствуют	данные отсутствуют
672	770044.31	1315174.31	данные отсутствуют	данные отсутствуют
673	770052	1315188.6	данные отсутствуют	данные отсутствуют
674	770055.79	1315200.38	данные отсутствуют	данные отсутствуют
675	766376.91	1309660.26	данные отсутствуют	данные отсутствуют
676	766409.85	1309697.7	данные отсутствуют	данные отсутствуют
677	766405.69	1309695.92	данные отсутствуют	данные отсутствуют
678	766395.85	1309688.42	данные отсутствуют	данные отсутствуют
679	766386.4	1309677.2	данные отсутствуют	данные отсутствуют
680	766379.92	1309667.21	данные отсутствуют	данные отсутствуют
681	767638.23	1310559.69	данные отсутствуют	данные отсутствуют
682	767822.71	1310735.67	данные отсутствуют	данные отсутствуют

Государственный регистратор		ФГИС ЕГРН
полное наименование должности	подпись	инициалы, фамилия

М.П.

<b>Земельный участок</b>			
(вид объекта недвижимости)			
Лист № ____ Раздела <b>4.2</b>	Всего листов раздела <b>4.2</b> : ____	Всего разделов: ____	Всего листов выписки: ____
<b>14.09.2021 № 99/2021/417323609</b>			
Кадастровый номер:		<b>02:17:000000:956</b>	

Номер точки	Координаты, м		Описание закрепления на местности	Средняя квадратическая погрешность определения координат характерных точек границы части земельного участка, м
	X	Y		
1	2	3	4	5
683	767813.79	1310724.85	данные отсутствуют	данные отсутствуют
684	767804.69	1310710.23	данные отсутствуют	данные отсутствуют
685	767795.75	1310702.03	данные отсутствуют	данные отсутствуют
686	767785.28	1310693.02	данные отсутствуют	данные отсутствуют
687	767777.64	1310683.29	данные отсутствуют	данные отсутствуют
688	767772.63	1310671.99	данные отсутствуют	данные отсутствуют
689	767768.25	1310657.74	данные отсутствуют	данные отсутствуют
690	767761.6	1310645.81	данные отсутствуют	данные отсутствуют
691	767738.4	1310613.03	данные отсутствуют	данные отсутствуют
692	767731.03	1310603.29	данные отсутствуют	данные отсутствуют
693	767721.34	1310596.43	данные отсутствуют	данные отсутствуют
694	767702.45	1310578.43	данные отсутствуют	данные отсутствуют
695	767694.65	1310568.83	данные отсутствуют	данные отсутствуют
696	767682.15	1310560.41	данные отсутствуют	данные отсутствуют
697	767672.06	1310560.94	данные отсутствуют	данные отсутствуют
698	767659.35	1310560.32	данные отсутствуют	данные отсутствуют
699	767514.96	1310501.99	данные отсутствуют	данные отсутствуют
Государственный регистратор				ФГИС ЕГРН
полное наименование должности			подпись	инициалы, фамилия

М.П.

Раздел 4.2

Выписка из Единого государственного реестра недвижимости об объекте недвижимости  
Сведения о частях земельного участка

<b>Земельный участок</b>			
(вид объекта недвижимости)			
Лист № ____ Раздела <b>4.2</b>	Всего листов раздела <b>4.2</b> : ____	Всего разделов: ____	Всего листов выписки: ____
<b>14.09.2021 № 99/2021/417323609</b>			
Кадастровый номер:		<b>02:17:000000:956</b>	

Номер точки	Координаты, м		Описание закрепления на местности	Средняя квадратическая погрешность определения координат характерных точек границы части земельного участка, м
	X	Y		
1	2	3	4	5
700	767594.17	1310549.93	данные отсутствуют	данные отсутствуют
701	767581.69	1310545.57	данные отсутствуют	данные отсутствуют
702	767569.91	1310541.79	данные отсутствуют	данные отсутствуют
703	767558.4	1310535.7	данные отсутствуют	данные отсутствуют
704	767548.81	1310527.89	данные отсутствуют	данные отсутствуют
705	767540.72	1310521.01	данные отсутствуют	данные отсутствуют
706	767530.35	1310515.46	данные отсутствуют	данные отсутствуют
707	767520.28	1310508.27	данные отсутствуют	данные отсутствуют
708	767259.27	1310309.7	данные отсутствуют	данные отсутствуют
709	767455.43	1310417.39	данные отсутствуют	данные отсутствуют
710	767445.31	1310408.01	данные отсутствуют	данные отсутствуют
711	767435.47	1310402.69	данные отсутствуют	данные отсутствуют
712	767418.86	1310390.54	данные отсутствуют	данные отсутствуют
713	767410.12	1310385.19	данные отсутствуют	данные отсутствуют
714	767402	1310379.12	данные отсутствуют	данные отсутствуют
715	767393.42	1310370.95	данные отсутствуют	данные отсутствуют
716	767385.83	1310364.16	данные отсутствуют	данные отсутствуют
Государственный регистратор				ФГИС ЕГРН
полное наименование должности			подпись	инициалы, фамилия

М.П.

<b>Земельный участок</b>			
(вид объекта недвижимости)			
Лист № ____ Раздела <b>4.2</b>	Всего листов раздела <b>4.2</b> : ____	Всего разделов: ____	Всего листов выписки: ____
<b>14.09.2021 № 99/2021/417323609</b>			
Кадастровый номер:		<b>02:17:000000:956</b>	

Номер точки	Координаты, м		Описание закрепления на местности	Средняя квадратическая погрешность определения координат характерных точек границы части земельного участка, м
	X	Y		
1	2	3	4	5
717	767374.06	1310360.64	данные отсутствуют	данные отсутствуют
718	767362.77	1310355.58	данные отсутствуют	данные отсутствуют
719	767344.98	1310353.65	данные отсутствуют	данные отсутствуют
720	767332.7	1310352.15	данные отсутствуют	данные отсутствуют
721	767316.72	1310351.84	данные отсутствуют	данные отсутствуют
722	767304.36	1310351.29	данные отсутствуют	данные отсутствуют
723	767292.52	1310347.73	данные отсутствуют	данные отсутствуют
724	767281.91	1310341.36	данные отсутствуют	данные отсутствуют
725	767272.74	1310332.78	данные отсутствуют	данные отсутствуют
726	767265.07	1310323.07	данные отсутствуют	данные отсутствуют
727	767260.55	1310313.42	данные отсутствуют	данные отсутствуют
728	767050.66	1310211.76	данные отсутствуют	данные отсутствуют
729	767191.53	1310283.45	данные отсутствуют	данные отсутствуют
730	767188.55	1310283.91	данные отсутствуют	данные отсутствуют
731	767176.43	1310282.85	данные отсутствуют	данные отсутствуют
732	767165.79	1310280.59	данные отсутствуют	данные отсутствуют
733	767154.1	1310276.54	данные отсутствуют	данные отсутствуют

Государственный регистратор		ФГИС ЕГРН
полное наименование должности	подпись	инициалы, фамилия

М.П.

<b>Земельный участок</b>			
(вид объекта недвижимости)			
Лист № ____ Раздела <b>4.2</b>	Всего листов раздела <b>4.2</b> : ____	Всего разделов: ____	Всего листов выписки: ____
<b>14.09.2021 № 99/2021/417323609</b>			
Кадастровый номер:		<b>02:17:000000:956</b>	

Номер точки	Координаты, м		Описание закрепления на местности	Средняя квадратическая погрешность определения координат характерных точек границы части земельного участка, м
	X	Y		
1	2	3	4	5
734	767137.58	1310265.94	данные отсутствуют	данные отсутствуют
735	767128.27	1310257.8	данные отсутствуют	данные отсутствуют
736	767121.25	1310247.62	данные отсутствуют	данные отсутствуют
737	767112.95	1310241.35	данные отсутствуют	данные отсутствуют
738	767105.15	1310234.35	данные отсутствуют	данные отсутствуют
739	767079.49	1310225.33	данные отсутствуют	данные отсутствуют
740	767057.16	1310213.07	данные отсутствуют	данные отсутствуют
741	766891	1310127.98	данные отсутствуют	данные отсутствуют
742	766974.7	1310185.11	данные отсутствуют	данные отсутствуют
743	766964.68	1310182.41	данные отсутствуют	данные отсутствуют
744	766953.27	1310177.63	данные отсутствуют	данные отсутствуют
745	766936.97	1310167.28	данные отсутствуют	данные отсутствуют
746	766912.93	1310145.6	данные отсутствуют	данные отсутствуют
747	766899.6	1310132.9	данные отсутствуют	данные отсутствуют
748	766791.81	1310069.78	данные отсутствуют	данные отсутствуют
749	766821.14	1310108.21	данные отсутствуют	данные отсутствуют
750	766812.61	1310100.23	данные отсутствуют	данные отсутствуют

Государственный регистратор		ФГИС ЕГРН
полное наименование должности	подпись	инициалы, фамилия

М.П.

<b>Земельный участок</b>			
(вид объекта недвижимости)			
Лист № ____ Раздела <b>4.2</b>	Всего листов раздела <b>4.2</b> : ____	Всего разделов: ____	Всего листов выписки: ____
<b>14.09.2021 № 99/2021/417323609</b>			
Кадастровый номер:		<b>02:17:000000:956</b>	

Номер точки	Координаты, м		Описание закрепления на местности	Средняя квадратическая погрешность определения координат характерных точек границы части земельного участка, м
	X	Y		
1	2	3	4	5
751	766806.95	1310091.84	данные отсутствуют	данные отсутствуют
752	766801.81	1310082.27	данные отсутствуют	данные отсутствуют
753	766441.42	1309878.87	данные отсутствуют	данные отсутствуют
754	766429.57	1309867.36	данные отсутствуют	данные отсутствуют
755	766419.78	1309854.06	данные отсутствуют	данные отсутствуют
756	766410.06	1309835.22	данные отсутствуют	данные отсутствуют
757	766405.3	1309819.41	данные отсутствуют	данные отсутствуют
758	766403.21	1309803.05	данные отсутствуют	данные отсутствуют
759	766386.86	1309787.27	данные отсутствуют	данные отсутствуют
760	766375.23	1309775.55	данные отсутствуют	данные отсутствуют
761	766365.68	1309762.07	данные отсутствуют	данные отсутствуют
762	766355.11	1309747.92	данные отсутствуют	данные отсутствуют
763	766344.53	1309731.69	данные отсутствуют	данные отсутствуют
764	766337.35	1309716.81	данные отсутствуют	данные отсутствуют
765	766332.72	1309702.01	данные отсутствуют	данные отсутствуют
766	766328.62	1309683.67	данные отсутствуют	данные отсутствуют
767	766326.09	1309667.35	данные отсутствуют	данные отсутствуют
Государственный регистратор				ФГИС ЕГРН
полное наименование должности			подпись	инициалы, фамилия

М.П.

Раздел 4.2

Выписка из Единого государственного реестра недвижимости об объекте недвижимости  
Сведения о частях земельного участка

<b>Земельный участок</b>			
(вид объекта недвижимости)			
Лист № ____ Раздела <b>4.2</b>	Всего листов раздела <b>4.2</b> : ____	Всего разделов: ____	Всего листов выписки: ____
<b>14.09.2021 № 99/2021/417323609</b>			
Кадастровый номер:		<b>02:17:000000:956</b>	

Номер точки	Координаты, м		Описание закрепления на местности	Средняя квадратическая погрешность определения координат характерных точек границы части земельного участка, м
	X	Y		
1	2	3	4	5
768	766326.27	1309650.83	данные отсутствуют	данные отсутствуют
769	766329.17	1309634.57	данные отсутствуют	данные отсутствуют
770	766334.71	1309619.01	данные отсутствуют	данные отсутствуют
771	766336.89	1309614.79	данные отсутствуют	данные отсутствуют
772	766563.17	1309910.47	данные отсутствуют	данные отсутствуют
773	766559.29	1309911.48	данные отсутствуют	данные отсутствуют
774	766542.84	1309912.95	данные отсутствуют	данные отсутствуют
775	766526.37	1309911.69	данные отсутствуют	данные отсутствуют
776	766510.34	1309907.73	данные отсутствуют	данные отсутствуют
777	766490.54	1309902.15	данные отсутствуют	данные отсутствуют
778	766484.59	1309900.44	данные отсутствуют	данные отсутствуют
779	766449.62	1309873.7	данные отсутствуют	данные отсутствуют
780	766443.21	1309880.11	данные отсутствуют	данные отсутствуют
781	766375.9	1309659.12	данные отсутствуют	данные отсутствуют
782	766518.24	1309856.61	данные отсутствуют	данные отсутствуют
783	766513.55	1309854.08	данные отсутствуют	данные отсутствуют
784	766500.34	1309853.12	данные отсутствуют	данные отсутствуют
Государственный регистратор				ФГИС ЕГРН
полное наименование должности			подпись	инициалы, фамилия

М.П.



<b>Земельный участок</b>			
(вид объекта недвижимости)			
Лист № ____ Раздела <b>4.2</b>	Всего листов раздела <b>4.2</b> : ____	Всего разделов: ____	Всего листов выписки: ____
<b>14.09.2021 № 99/2021/417323609</b>			
Кадастровый номер:		<b>02:17:000000:956</b>	

Номер точки	Координаты, м		Описание закрепления на местности	Средняя квадратическая погрешность определения координат характерных точек границы части земельного участка, м
	X	Y		
1	2	3	4	5
785	766488.83	1309849.32	данные отсутствуют	данные отсутствуют
786	766476.48	1309842.75	данные отсутствуют	данные отсутствуют
787	766467.26	1309834.5	данные отсутствуют	данные отсутствуют
788	766460.24	1309824.31	данные отсутствуют	данные отсутствуют
789	766455.23	1309813	данные отсутствуют	данные отсутствуют
790	766453.16	1309800.82	данные отсутствуют	данные отсутствуют
791	766452.85	1309789.97	данные отсутствуют	данные отсутствуют
792	766450.41	1309775.75	данные отсутствуют	данные отсутствуют
793	766447	1309763.86	данные отсутствуют	данные отсутствуют
794	766437.33	1309759.08	данные отсутствуют	данные отсутствуют
795	766426.03	1309754.07	данные отсутствуют	данные отсутствуют
796	766416.3	1309746.44	данные отсутствуют	данные отсутствуют
797	766408.74	1309736.65	данные отсутствуют	данные отсутствуют
798	766403.22	1309725.75	данные отсутствуют	данные отсутствуют
799	766394.44	1309717.04	данные отсутствуют	данные отсутствуют
800	766387.62	1309706.33	данные отсутствуют	данные отсутствуют
801	766382.71	1309694.97	данные отсутствуют	данные отсутствуют

Государственный регистратор		ФГИС ЕГРН
полное наименование должности	подпись	инициалы, фамилия

М.П.

<b>Земельный участок</b>			
(вид объекта недвижимости)			
Лист № ____ Раздела <b>4.2</b>	Всего листов раздела <b>4.2</b> : ____	Всего разделов: ____	Всего листов выписки: ____
<b>14.09.2021 № 99/2021/417323609</b>			
Кадастровый номер:		<b>02:17:000000:956</b>	

Номер точки	Координаты, м		Описание закрепления на местности	Средняя квадратическая погрешность определения координат характерных точек границы части земельного участка, м
	X	Y		
1	2	3	4	5
802	766379.83	1309684.27	данные отсутствуют	данные отсутствуют
803	766377.23	1309671.93	данные отсутствуют	данные отсутствуют
804	766375.83	1309659.64	данные отсутствуют	данные отсутствуют
805	766703.55	1317498.77	данные отсутствуют	данные отсутствуют
806	766721.92	1317485.27	данные отсутствуют	данные отсутствуют
806	766721.92	1317485.27	данные отсутствуют	данные отсутствуют
807	766721.17	1317472.89	данные отсутствуют	данные отсутствуют
807	766721.17	1317472.89	данные отсутствуют	данные отсутствуют
808	766721.54	1317467.27	данные отсутствуют	данные отсутствуют
808	766721.54	1317467.27	данные отсутствуют	данные отсутствуют
809	766751.92	1317440.65	данные отсутствуют	данные отсутствуют
809	766751.92	1317440.65	данные отсутствуют	данные отсутствуют
810	766770.38	1317438.21	данные отсутствуют	данные отсутствуют
810	766770.38	1317438.21	данные отсутствуют	данные отсутствуют
811	766795.88	1317464.64	данные отсутствуют	данные отсутствуют
811	766795.88	1317464.64	данные отсутствуют	данные отсутствуют
812	766833.75	1317464.27	данные отсутствуют	данные отсутствуют

Государственный регистратор		ФГИС ЕГРН
полное наименование должности	подпись	инициалы, фамилия

М.П.

<b>Земельный участок</b>			
(вид объекта недвижимости)			
Лист № ____ Раздела <b>4.2</b>	Всего листов раздела <b>4.2</b> : ____	Всего разделов: ____	Всего листов выписки: ____
<b>14.09.2021 № 99/2021/417323609</b>			
Кадастровый номер:		<b>02:17:000000:956</b>	

Номер точки	Координаты, м		Описание закрепления на местности	Средняя квадратическая погрешность определения координат характерных точек границы части земельного участка, м
	X	Y		
1	2	3	4	5
813	766862.3	1317494.55	данные отсутствуют	данные отсутствуют
814	766853.28	1317503.75	данные отсутствуют	данные отсутствуют
815	766839.93	1317513.48	данные отсутствуют	данные отсутствуют
816	766831.61	1317517.66	данные отсутствуют	данные отсутствуют
817	766819.93	1317509.82	данные отсутствуют	данные отсутствуют
818	766801.18	1317507.39	данные отсутствуют	данные отсутствуют
819	766789.74	1317509.45	данные отсутствуют	данные отсутствуют
820	766767.99	1317516.39	данные отсутствуют	данные отсутствуют
821	766744.93	1317514.51	данные отсутствуют	данные отсутствуют
822	766715.31	1317507.2	данные отсутствуют	данные отсутствуют
823	766708.15	1317495.39	данные отсутствуют	данные отсутствуют
824	766821.72	1317464.39	данные отсутствуют	данные отсутствуют
825	766817.34	1317468.5	данные отсутствуют	данные отсутствуют
826	766806.52	1317474.49	данные отсутствуют	данные отсутствуют
827	766793.47	1317478.99	данные отсутствуют	данные отсутствуют
828	766781.27	1317483.93	данные отсутствуют	данные отсутствуют
829	766771.37	1317486.8	данные отсутствуют	данные отсутствуют

Государственный регистратор		ФГИС ЕГРН
полное наименование должности	подпись	инициалы, фамилия

М.П.

<b>Земельный участок</b>			
(вид объекта недвижимости)			
Лист № ____ Раздела <b>4.2</b>	Всего листов раздела <b>4.2</b> : ____	Всего разделов: ____	Всего листов выписки: ____
<b>14.09.2021 № 99/2021/417323609</b>			
Кадастровый номер:		<b>02:17:000000:956</b>	

Номер точки	Координаты, м		Описание закрепления на местности	Средняя квадратическая погрешность определения координат характерных точек границы части земельного участка, м
	X	Y		
1	2	3	4	5
830	766756.41	1317489.5	данные отсутствуют	данные отсутствуют
831	766743.38	1317491.01	данные отсутствуют	данные отсутствуют
832	766733.05	1317494.46	данные отсутствуют	данные отсутствуют
833	766720.79	1317496.09	данные отсутствуют	данные отсутствуют
834	766709.38	1317495.63	данные отсутствуют	данные отсутствуют

Государственный регистратор		ФГИС ЕГРН
полное наименование должности	подпись	инициалы, фамилия

М.П.

Выписка из Единого государственного реестра недвижимости об объекте недвижимости  
Сведения о частях земельного участка

Земельный участок				
(вид объекта недвижимости)				
Лист № ____ Раздела <b>4.2</b>		Всего листов раздела <b>4.2</b> : ____		Всего разделов: ____
14.09.2021 № 99/2021/417323609				
Кадастровый номер:			02:17:000000:956	
Сведения о характерных точках границы части (частей) земельного участка				
Учетный номер части: 7				
Система координат: МСК-05				
Зона №				
Номер точки	Координаты, м		Описание закрепления на местности	Средняя квадратическая погрешность определения координат характерных точек границы части земельного участка, м
	X	Y		
1	2	3	4	5
1	766040.61	1315878.5	данные отсутствуют	данные отсутствуют
2	766188.8	1315947.87	данные отсутствуют	данные отсутствуют
3	766362.18	1316033.83	данные отсутствуют	данные отсутствуют
4	766478	1316100.43	данные отсутствуют	данные отсутствуют
5	766763.31	1316282.58	данные отсутствуют	данные отсутствуют
6	767021.32	1316452.31	данные отсутствуют	данные отсутствуют
7	767240.96	1316592.21	данные отсутствуют	данные отсутствуют
8	767530.1	1316592.66	данные отсутствуют	данные отсутствуют
9	767917.89	1316826.92	данные отсутствуют	данные отсутствуют
10	767916.81	1316829.69	данные отсутствуют	данные отсутствуют
11	767915.57	1316850.64	данные отсутствуют	данные отсутствуют
12	767906.58	1316845.21	данные отсутствуют	данные отсутствуют
13	767892.34	1316820.5	данные отсутствуют	данные отсутствуют
14	767878.47	1316810.57	данные отсутствуют	данные отсутствуют
15	767852.31	1316812.42	данные отсутствуют	данные отсутствуют
16	767837.2	1316803.3	данные отсутствуют	данные отсутствуют
Государственный регистратор			ФГИС ЕГРН	
полное наименование должности			подпись	
			инициалы, фамилия	

М.П.

Раздел 4.2

Выписка из Единого государственного реестра недвижимости об объекте недвижимости  
Сведения о частях земельного участка

Земельный участок				
(вид объекта недвижимости)				
Лист № ____ Раздела <b>4.2</b>		Всего листов раздела <b>4.2</b> : ____		Всего разделов: ____
14.09.2021 № 99/2021/417323609				
Кадастровый номер:			02:17:000000:956	
Номер точки	Координаты, м		Описание закрепления на местности	Средняя квадратическая погрешность определения координат характерных точек границы части земельного участка, м
	X	Y		
1	2	3	4	5
17	767830.48	1316796.22	данные отсутствуют	данные отсутствуют
18	767828.41	1316785.63	данные отсутствуют	данные отсутствуют
19	767808.17	1316770.35	данные отсутствуют	данные отсутствуют
20	767781.58	1316769.7	данные отсутствуют	данные отсутствуют
21	767643.74	1316686.42	данные отсутствуют	данные отсутствуют
22	767629.02	1316663.49	данные отсутствуют	данные отсутствуют
23	767578.78	1316641.36	данные отсутствуют	данные отсутствуют
24	767553.28	1316617.18	данные отсутствуют	данные отсутствуют
25	767539.97	1316604.43	данные отсутствуют	данные отсутствуют
26	767523.85	1316599.56	данные отсутствуют	данные отсутствуют
27	767508.66	1316601.62	данные отсутствуют	данные отсутствуют
28	767494.04	1316595.05	данные отсутствуют	данные отсутствуют
29	767448.3	1316602.93	данные отсутствуют	данные отсутствуют
30	767439.11	1316599.74	данные отсутствуют	данные отсутствуют
31	767416.05	1316609.3	данные отсутствуют	данные отсутствуют
32	767412.39	1316613.98	данные отсутствуют	данные отсутствуют
33	767397.7	1316613.95	данные отсутствуют	данные отсутствуют
Государственный регистратор			ФГИС ЕГРН	
полное наименование должности			подпись	
			инициалы, фамилия	

М.П.

<b>Земельный участок</b>			
(вид объекта недвижимости)			
Лист № ____ Раздела <b>4.2</b>	Всего листов раздела <b>4.2</b> : ____	Всего разделов: ____	Всего листов выписки: ____
<b>14.09.2021 № 99/2021/417323609</b>			
Кадастровый номер:		<b>02:17:000000:956</b>	

Номер точки	Координаты, м		Описание закрепления на местности	Средняя квадратическая погрешность определения координат характерных точек границы части земельного участка, м
	X	Y		
1	2	3	4	5
34	767370.49	1316601.62	данные отсутствуют	данные отсутствуют
35	767302.99	1316600.3	данные отсутствуют	данные отсутствуют
36	767259.31	1316599.18	данные отсутствуют	данные отсутствуют
37	767240.94	1316597.12	данные отсутствуют	данные отсутствуют
38	767142.14	1316537.5	данные отсутствуют	данные отсутствуют
39	767119.35	1316540.24	данные отсутствуют	данные отсутствуют
40	767009.64	1316470.36	данные отсутствуют	данные отсутствуют
41	766751.62	1316300.63	данные отсутствуют	данные отсутствуют
42	766745.87	1316296.96	данные отсутствуют	данные отсутствуют
43	766721.06	1316272.96	данные отсутствуют	данные отсутствуют
44	766677.37	1316248.97	данные отсутствуют	данные отсутствуют
45	766666.19	1316246.09	данные отсутствуют	данные отсутствуют
46	766535.54	1316162.68	данные отсутствуют	данные отсутствуют
47	766534.91	1316154.19	данные отсутствуют	данные отсутствуют
48	766470.68	1316101.98	данные отсутствуют	данные отсутствуют
49	766437.49	1316087.92	данные отсутствуют	данные отсутствуют
50	766429.62	1316074.42	данные отсутствуют	данные отсутствуют
Государственный регистратор				ФГИС ЕГРН
полное наименование должности			подпись	инициалы, фамилия

М.П.

Раздел 4.2

Выписка из Единого государственного реестра недвижимости об объекте недвижимости  
Сведения о частях земельного участка

<b>Земельный участок</b>			
(вид объекта недвижимости)			
Лист № ____ Раздела <b>4.2</b>	Всего листов раздела <b>4.2</b> : ____	Всего разделов: ____	Всего листов выписки: ____
<b>14.09.2021 № 99/2021/417323609</b>			
Кадастровый номер:		<b>02:17:000000:956</b>	

Номер точки	Координаты, м		Описание закрепления на местности	Средняя квадратическая погрешность определения координат характерных точек границы части земельного участка, м
	X	Y		
1	2	3	4	5
51	766417.25	1316066.92	данные отсутствуют	данные отсутствуют
52	766405.25	1316072.55	данные отсутствуют	данные отсутствуют
53	766332.88	1316042.93	данные отсутствуют	данные отсутствуют
54	766332.03	1316042.88	данные отсутствуют	данные отсутствуют
55	766179.47	1315967.24	данные отсутствуют	данные отсутствуют
56	766039.71	1315901.82	данные отсутствуют	данные отсутствуют
57	766675.92	1314002.93	данные отсутствуют	данные отсутствуют
58	766715.7	1314020.17	данные отсутствуют	данные отсутствуют
59	766333.81	1314062.22	данные отсутствуют	данные отсутствуют
60	766324.76	1314058.54	данные отсутствуют	данные отсутствуют
61	766309.42	1314057	данные отсутствуют	данные отсутствуют
62	766309.7	1314064.88	данные отсутствуют	данные отсутствуют
63	766157.7	1314081.61	данные отсутствуют	данные отсутствуют
64	766152.09	1314078.65	данные отсутствуют	данные отсутствуют
65	766155.16	1314073.14	данные отсутствуют	данные отсутствуют
66	766169.55	1314058.68	данные отсутствуют	данные отсутствуют
67	766117	1314127.8	данные отсутствуют	данные отсутствуют
Государственный регистратор				ФГИС ЕГРН
полное наименование должности			подпись	инициалы, фамилия

М.П.

<b>Земельный участок</b>			
(вид объекта недвижимости)			
Лист № ____ Раздела <b>4.2</b>	Всего листов раздела <b>4.2</b> : ____	Всего разделов: ____	Всего листов выписки: ____
<b>14.09.2021 № 99/2021/417323609</b>			
Кадастровый номер:		<b>02:17:000000:956</b>	

Номер точки	Координаты, м		Описание закрепления на местности	Средняя квадратическая погрешность определения координат характерных точек границы части земельного участка, м
	X	Y		
1	2	3	4	5
68	765744.25	1314639.73	данные отсутствуют	данные отсутствуют
69	765733.75	1314631	данные отсутствуют	данные отсутствуют
69	765733.75	1314631	данные отсутствуют	данные отсутствуют
70	765727.55	1314626.14	данные отсутствуют	данные отсутствуют
71	766138.22	1314062.13	данные отсутствуют	данные отсутствуют
72	766156.49	1314060.12	данные отсутствуют	данные отсутствуют
73	770222.36	1311461.39	данные отсутствуют	данные отсутствуют
74	771069.2	1311480.97	данные отсутствуют	данные отсутствуют
75	771092.83	1311503.02	данные отсутствуют	данные отсутствуют
76	770222.04	1311482.89	данные отсутствуют	данные отсутствуют
77	770167.3	1311482.5	данные отсутствуют	данные отсутствуют
78	769829.33	1311625.57	данные отсутствуют	данные отсутствуют
79	769882.66	1311602.34	данные отсутствуют	данные отсутствуют
80	769929.59	1311582.26	данные отсутствуют	данные отсутствуют
81	769952.86	1311568.07	данные отсутствуют	данные отсутствуют
82	769952.87	1311568.06	данные отсутствуют	данные отсутствуют
83	769963.38	1311559.75	данные отсутствуют	данные отсутствуют

Государственный регистратор		ФГИС ЕГРН
полное наименование должности	подпись	инициалы, фамилия

М.П.

<b>Земельный участок</b>			
(вид объекта недвижимости)			
Лист № ____ Раздела <b>4.2</b>	Всего листов раздела <b>4.2</b> : ____	Всего разделов: ____	Всего листов выписки: ____
<b>14.09.2021 № 99/2021/417323609</b>			
Кадастровый номер:		<b>02:17:000000:956</b>	

Номер точки	Координаты, м		Описание закрепления на местности	Средняя квадратическая погрешность определения координат характерных точек границы части земельного участка, м
	X	Y		
1	2	3	4	5
84	769974.04	1311551.2	данные отсутствуют	данные отсутствуют
85	769985.99	1311540.71	данные отсутствуют	данные отсутствуют
86	770039.8	1311513.13	данные отсутствуют	данные отсутствуют
87	770163.01	1311460.97	данные отсутствуют	данные отсутствуют
88	769543.04	1311746.77	данные отсутствуют	данные отсутствуют
89	769540.68	1311747.74	данные отсутствуют	данные отсутствуют
90	769544.06	1311743.57	данные отсутствуют	данные отсутствуют
91	769562.49	1311723.21	данные отсутствуют	данные отсутствуют
92	769575.25	1311713.31	данные отсутствуют	данные отсутствуют
93	769597.51	1311701.08	данные отсутствуют	данные отсутствуют
94	769627.93	1311688.22	данные отсутствуют	данные отсутствуют
95	769681.02	1311670.5	данные отсутствуют	данные отсутствуют
96	769698.74	1311666.11	данные отсутствуют	данные отсутствуют
97	769738.5	1311658.82	данные отсутствуют	данные отсутствуют
98	769757.32	1311655.45	данные отсутствуют	данные отсутствуют
99	769757.34	1311655.44	данные отсутствуют	данные отсутствуют
100	769766.7	1311651.18	данные отсутствуют	данные отсутствуют

Государственный регистратор		ФГИС ЕГРН
полное наименование должности	подпись	инициалы, фамилия

М.П.

<b>Земельный участок</b>			
(вид объекта недвижимости)			
Лист № ____ Раздела <b>4.2</b>	Всего листов раздела <b>4.2</b> : ____	Всего разделов: ____	Всего листов выписки: ____
<b>14.09.2021 № 99/2021/417323609</b>			
Кадастровый номер:		<b>02:17:000000:956</b>	

Номер точки	Координаты, м		Описание закрепления на местности	Средняя квадратическая погрешность определения координат характерных точек границы части земельного участка, м
	X	Y		
1	2	3	4	5
101	769795.18	1311640.03	данные отсутствуют	данные отсутствуют
102	769500.06	1311764.46	данные отсутствуют	данные отсутствуют
103	769508.04	1311766.1	данные отсутствуют	данные отсутствуют
104	769513.95	1311769.11	данные отсутствуют	данные отсутствуют
105	769455.63	1311908.41	данные отсутствуют	данные отсутствуют
106	769432.61	1311907.71	данные отсутствуют	данные отсутствуют
107	769490.49	1311769.46	данные отсутствуют	данные отсутствуют
108	769495.99	1311764.69	данные отсутствуют	данные отсутствуют
109	768815.68	1316977.16	данные отсутствуют	данные отсутствуют
110	768732.74	1316995.05	данные отсутствуют	данные отсутствуют
111	768723.72	1316994.65	данные отсутствуют	данные отсутствуют
112	768633.33	1316969.19	данные отсутствуют	данные отсутствуют
113	768138.67	1313373.9	данные отсутствуют	данные отсутствуют
114	768152.8	1313392.75	данные отсутствуют	данные отсутствуют
115	768108.35	1313472.99	данные отсутствуют	данные отсутствуют
116	768112.99	1313476.63	данные отсутствуют	данные отсутствуют
117	768114.28	1313477.82	данные отсутствуют	данные отсутствуют
Государственный регистратор				ФГИС ЕГРН
полное наименование должности			подпись	инициалы, фамилия

М.П.

Раздел 4.2

Выписка из Единого государственного реестра недвижимости об объекте недвижимости  
Сведения о частях земельного участка

<b>Земельный участок</b>			
(вид объекта недвижимости)			
Лист № ____ Раздела <b>4.2</b>	Всего листов раздела <b>4.2</b> : ____	Всего разделов: ____	Всего листов выписки: ____
<b>14.09.2021 № 99/2021/417323609</b>			
Кадастровый номер:		<b>02:17:000000:956</b>	

Номер точки	Координаты, м		Описание закрепления на местности	Средняя квадратическая погрешность определения координат характерных точек границы части земельного участка, м
	X	Y		
1	2	3	4	5
118	768031.75	1313505.72	данные отсутствуют	данные отсутствуют
119	767859.27	1313595.88	данные отсутствуют	данные отсутствуют
120	767819.02	1313616.81	данные отсутствуют	данные отсутствуют
121	767659.73	1313697.58	данные отсутствуют	данные отсутствуют
122	767652.35	1313701.58	данные отсутствуют	данные отсутствуют
123	767639.71	1313708.01	данные отсутствуют	данные отсутствуют
124	767606.36	1313723.28	данные отсутствуют	данные отсутствуют
125	767572.64	1313738.79	данные отсутствуют	данные отсутствуют
126	767556.91	1313745.64	данные отсутствуют	данные отсутствуют
127	767529.95	1313759.12	данные отсутствуют	данные отсутствуют
128	767499.73	1313774.63	данные отсутствуют	данные отсутствуют
129	767444.34	1313802.15	данные отсутствуют	данные отсутствуют
130	767408.28	1313819.68	данные отсутствуют	данные отсутствуют
131	767391.42	1313828.55	данные отсутствуют	данные отсутствуют
132	767346.61	1313848.86	данные отсутствуют	данные отсутствуют
133	767186.34	1313929.6	данные отсутствуют	данные отсутствуют
134	767108.31	1313968.2	данные отсутствуют	данные отсутствуют
Государственный регистратор				ФГИС ЕГРН
полное наименование должности			подпись	инициалы, фамилия

М.П.

<b>Земельный участок</b>			
(вид объекта недвижимости)			
Лист № ____ Раздела <b>4.2</b>	Всего листов раздела <b>4.2</b> : ____	Всего разделов: ____	Всего листов выписки: ____
<b>14.09.2021 № 99/2021/417323609</b>			
Кадастровый номер:		<b>02:17:000000:956</b>	

Номер точки	Координаты, м		Описание закрепления на местности	Средняя квадратическая погрешность определения координат характерных точек границы части земельного участка, м
	X	Y		
1	2	3	4	5
135	767080.17	1313980.04	данные отсутствуют	данные отсутствуют
136	766954.06	1313993.93	данные отсутствуют	данные отсутствуют
137	766954.28	1313992.82	данные отсутствуют	данные отсутствуют
138	766958.36	1313971.83	данные отсутствуют	данные отсутствуют
139	767092.49	1313957.06	данные отсутствуют	данные отсутствуют
140	767640.28	1313690.73	данные отсутствуют	данные отсутствуют
141	768086.73	1313467.66	данные отсутствуют	данные отсутствуют
142	767786.77	1313635.97	данные отсутствуют	данные отсутствуют
143	767790.49	1313639.72	данные отсутствуют	данные отсутствуют
144	767649.78	1313710.02	данные отсутствуют	данные отсутствуют
145	767574.96	1313746.39	данные отсутствуют	данные отсутствуют
146	767649.48	1313705.89	данные отсутствуют	данные отсутствуют
147	766892.29	1313986.65	данные отсутствуют	данные отсутствуют
148	766874.22	1313981.09	данные отсутствуют	данные отсутствуют
149	766892.24	1313979.11	данные отсутствуют	данные отсутствуют
150	765953.03	1315763.58	данные отсутствуют	данные отсутствуют
151	765966.03	1315767.14	данные отсутствуют	данные отсутствуют

Государственный регистратор		ФГИС ЕГРН
полное наименование должности	подпись	инициалы, фамилия

М.П.

<b>Земельный участок</b>			
(вид объекта недвижимости)			
Лист № ____ Раздела <b>4.2</b>	Всего листов раздела <b>4.2</b> : ____	Всего разделов: ____	Всего листов выписки: ____
<b>14.09.2021 № 99/2021/417323609</b>			
Кадастровый номер:		<b>02:17:000000:956</b>	

Номер точки	Координаты, м		Описание закрепления на местности	Средняя квадратическая погрешность определения координат характерных точек границы части земельного участка, м
	X	Y		
1	2	3	4	5
152	766018.67	1315852.82	данные отсутствуют	данные отсутствуют
153	766018.65	1315852.82	данные отсутствуют	данные отсутствуют
154	766008.9	1315858.82	данные отсутствуют	данные отсутствуют
155	765995.78	1315856.83	данные отсутствуют	данные отсутствуют
156	765980.56	1315832.04	данные отсутствуют	данные отсутствуют
157	765980.78	1315831.82	данные отсутствуют	данные отсутствуют
158	765980	1315831.13	данные отсутствуют	данные отсутствуют
159	765940.98	1315767.59	данные отсутствуют	данные отсутствуют
160	765798.17	1315493.91	данные отсутствуют	данные отсутствуют
161	765778.21	1315490.79	данные отсутствуют	данные отсутствуют
162	765742.21	1315437.92	данные отсутствуют	данные отсутствуют
163	765750.04	1315415.56	данные отсутствуют	данные отсутствуют
164	765669.38	1316366.35	данные отсутствуют	данные отсутствуют
165	765684.72	1316381.97	данные отсутствуют	данные отсутствуют
166	765362.23	1316847.62	данные отсутствуют	данные отсутствуют
167	765371.1	1316857.87	данные отсутствуют	данные отсутствуют
168	765390.26	1316923.55	данные отсутствуют	данные отсутствуют

Государственный регистратор		ФГИС ЕГРН
полное наименование должности	подпись	инициалы, фамилия

М.П.

<b>Земельный участок</b>			
(вид объекта недвижимости)			
Лист № ____ Раздела <b>4.2</b>	Всего листов раздела <b>4.2</b> : ____	Всего разделов: ____	Всего листов выписки: ____
<b>14.09.2021 № 99/2021/417323609</b>			
Кадастровый номер:		<b>02:17:000000:956</b>	

Номер точки	Координаты, м		Описание закрепления на местности	Средняя квадратическая погрешность определения координат характерных точек границы части земельного участка, м
	X	Y		
1	2	3	4	5
169	765367	1316920.56	данные отсутствуют	данные отсутствуют
170	765351.78	1316868.39	данные отсутствуют	данные отсутствуют
171	765349.61	1316865.9	данные отсутствуют	данные отсутствуют
172	765328.03	1316897.22	данные отсутствуют	данные отсутствуют
173	765318.22	1316894.76	данные отсутствуют	данные отсутствуют
174	765303.93	1316918.58	данные отсутствуют	данные отсутствуют
175	765294.41	1316932.86	данные отсутствуют	данные отсутствуют
176	765283.53	1316923.91	данные отсутствуют	данные отсутствуют
177	765339.8	1316842.25	данные отсутствуют	данные отсутствуют
178	764857.77	1317541.61	данные отсутствуют	данные отсутствуют
179	764863.67	1317570.91	данные отсутствуют	данные отсутствуют
180	764826.96	1317624.15	данные отсутствуют	данные отсутствуют
181	764882.9	1317666.17	данные отсутствуют	данные отсутствуют
182	764885.09	1317676.82	данные отсутствуют	данные отсутствуют
183	764904.65	1317709.4	данные отсутствуют	данные отсутствуют
184	764797.54	1317628.95	данные отсутствуют	данные отсутствуют
185	764303.89	1313462.79	данные отсутствуют	данные отсутствуют
Государственный регистратор				ФГИС ЕГРН
полное наименование должности			подпись	инициалы, фамилия

М.П.

Раздел 4.2

Выписка из Единого государственного реестра недвижимости об объекте недвижимости  
Сведения о частях земельного участка

<b>Земельный участок</b>			
(вид объекта недвижимости)			
Лист № ____ Раздела <b>4.2</b>	Всего листов раздела <b>4.2</b> : ____	Всего разделов: ____	Всего листов выписки: ____
<b>14.09.2021 № 99/2021/417323609</b>			
Кадастровый номер:		<b>02:17:000000:956</b>	

Номер точки	Координаты, м		Описание закрепления на местности	Средняя квадратическая погрешность определения координат характерных точек границы части земельного участка, м
	X	Y		
1	2	3	4	5
186	764440.99	1313581.29	данные отсутствуют	данные отсутствуют
187	764588.03	1313534.15	данные отсутствуют	данные отсутствуют
188	764696.61	1313562.91	данные отсутствуют	данные отсутствуют
189	764780.88	1313618.81	данные отсутствуют	данные отсутствуют
190	764792.06	1313625.85	данные отсутствуют	данные отсутствуют
191	764792.97	1313626.48	данные отсутствуют	данные отсутствуют
192	764790.09	1313636.73	данные отсутствуют	данные отсутствуют
193	764695.22	1313570.74	данные отсутствуют	данные отсутствуют
194	764655.01	1313574.13	данные отсутствуют	данные отсутствуют
195	764613.32	1313563.09	данные отсутствуют	данные отсутствуют
196	764585.36	1313548.61	данные отсутствуют	данные отсутствуют
197	764577.32	1313560.17	данные отсутствуют	данные отсутствуют
198	764446.03	1313602.25	данные отсутствуют	данные отсутствуют
199	764312.48	1313495.18	данные отсутствуют	данные отсутствуют
199	764312.48	1313495.18	данные отсутствуют	данные отсутствуют
200	764299.17	1313468.75	данные отсутствуют	данные отсутствуют
200	764299.17	1313468.75	данные отсутствуют	данные отсутствуют
Государственный регистратор				ФГИС ЕГРН
полное наименование должности			подпись	инициалы, фамилия

М.П.



<b>Земельный участок</b>			
(вид объекта недвижимости)			
Лист № ____ Раздела <b>4.2</b>	Всего листов раздела <b>4.2</b> : ____	Всего разделов: ____	Всего листов выписки: ____
<b>14.09.2021 № 99/2021/417323609</b>			
Кадастровый номер:		<b>02:17:000000:956</b>	

Номер точки	Координаты, м		Описание закрепления на местности	Средняя квадратическая погрешность определения координат характерных точек границы части земельного участка, м
	X	Y		
1	2	3	4	5
201	763861.31	1313080.29	данные отсутствуют	данные отсутствуют
202	764284.08	1313445.68	данные отсутствуют	данные отсутствуют
203	764271.98	1313461.43	данные отсутствуют	данные отсутствуют
203	764271.98	1313461.43	данные отсутствуют	данные отсутствуют
204	764269.26	1313461.28	данные отсутствуют	данные отсутствуют
205	763847.02	1313096.35	данные отсутствуют	данные отсутствуют
206	763757.82	1313384.68	данные отсутствуют	данные отсутствуют
207	763755.44	1313393.33	данные отсутствуют	данные отсутствуют
208	763735.76	1313390.77	данные отсутствуют	данные отсутствуют
208	763735.76	1313390.77	данные отсутствуют	данные отсутствуют
209	763764.67	1313358.76	данные отсутствуют	данные отсутствуют
210	763656.3	1312876.6	данные отсутствуют	данные отсутствуют
211	763645.13	1312894.13	данные отсутствуют	данные отсутствуют
212	763637.66	1312887.57	данные отсутствуют	данные отсутствуют
213	763605.61	1312844.73	данные отсутствуют	данные отсутствуют
214	763600.69	1312835.54	данные отсутствуют	данные отсутствуют
215	763613.63	1312819.56	данные отсутствуют	данные отсутствуют

Государственный регистратор		ФГИС ЕГРН
полное наименование должности	подпись	инициалы, фамилия

М.П.

<b>Земельный участок</b>			
(вид объекта недвижимости)			
Лист № ____ Раздела <b>4.2</b>	Всего листов раздела <b>4.2</b> : ____	Всего разделов: ____	Всего листов выписки: ____
<b>14.09.2021 № 99/2021/417323609</b>			
Кадастровый номер:		<b>02:17:000000:956</b>	

Номер точки	Координаты, м		Описание закрепления на местности	Средняя квадратическая погрешность определения координат характерных точек границы части земельного участка, м
	X	Y		
1	2	3	4	5
216	763543.81	1312726.23	данные отсутствуют	данные отсутствуют
217	763541.13	1312745.45	данные отсутствуют	данные отсутствуют
218	763549.76	1312745.08	данные отсутствуют	данные отсутствуют
219	763553.83	1312739.62	данные отсутствуют	данные отсутствуют
220	763566.41	1312756.44	данные отсутствуют	данные отсутствуют
221	763548.41	1312768.27	данные отсутствуют	данные отсутствуют
222	763520.56	1312731.05	данные отсутствуют	данные отсутствуют
223	763538.08	1312718.58	данные отсутствуют	данные отсутствуют
224	763513.4	1312685.59	данные отсутствуют	данные отсутствуют
225	763497.96	1312700.84	данные отсутствуют	данные отсутствуют
226	763475.37	1312670.65	данные отсутствуют	данные отсутствуют
227	763481.39	1312642.8	данные отсутствуют	данные отсутствуют
228	763385.23	1310242.1	данные отсутствуют	данные отсутствуют
229	763405.83	1310249.06	данные отсутствуют	данные отсутствуют
230	763377.58	1310406.09	данные отсутствуют	данные отсутствуют
231	763330.8	1310658.06	данные отсутствуют	данные отсутствуют
232	763279.69	1310942.31	данные отсутствуют	данные отсутствуют

Государственный регистратор		ФГИС ЕГРН
полное наименование должности	подпись	инициалы, фамилия

М.П.

<b>Земельный участок</b>			
(вид объекта недвижимости)			
Лист № ____ Раздела <b>4.2</b>	Всего листов раздела <b>4.2</b> : ____	Всего разделов: ____	Всего листов выписки: ____
<b>14.09.2021 № 99/2021/417323609</b>			
Кадастровый номер:		<b>02:17:000000:956</b>	

Номер точки	Координаты, м		Описание закрепления на местности	Средняя квадратическая погрешность определения координат характерных точек границы части земельного участка, м
	X	Y		
1	2	3	4	5
233	763278.25	1310949.6	данные отсутствуют	данные отсутствуют
234	763259.72	1310931.87	данные отсутствуют	данные отсутствуют
235	763309.65	1310654.19	данные отсутствуют	данные отсутствуют
236	763356.43	1310402.22	данные отсутствуют	данные отсутствуют
237	763333.4	1312444.99	данные отсутствуют	данные отсутствуют
238	763320.49	1312463.62	данные отсутствуют	данные отсутствуют
239	763275.94	1312404.08	данные отсутствуют	данные отсутствуют
240	763289.55	1312386.38	данные отсутствуют	данные отсутствуют
241	763254.31	1311071.38	данные отсутствуют	данные отсутствуют
242	763182.67	1311485.5	данные отсутствуют	данные отсутствуют
243	763147.35	1311801.56	данные отсутствуют	данные отсутствуют
244	763109.91	1312146.27	данные отсутствуют	данные отсутствуют
245	763114.89	1312152.93	данные отсутствуют	данные отсутствуют
246	763097.23	1312165.2	данные отсутствуют	данные отсутствуют
247	763087.63	1312152.37	данные отсутствуют	данные отсутствуют
248	763125.76	1311801.25	данные отсутствуют	данные отсутствуют
249	763139.8	1311739.24	данные отсутствуют	данные отсутствуют
Государственный регистратор				ФГИС ЕГРН
полное наименование должности			подпись	инициалы, фамилия

М.П.

<b>Земельный участок</b>			
(вид объекта недвижимости)			
Лист № ____ Раздела <b>4.2</b>	Всего листов раздела <b>4.2</b> : ____	Всего разделов: ____	Всего листов выписки: ____
<b>14.09.2021 № 99/2021/417323609</b>			
Кадастровый номер:		<b>02:17:000000:956</b>	

Номер точки	Координаты, м		Описание закрепления на местности	Средняя квадратическая погрешность определения координат характерных точек границы части земельного участка, м
	X	Y		
1	2	3	4	5
250	763167.36	1311507.14	данные отсутствуют	данные отсутствуют
251	763242.73	1311067.68	данные отсутствуют	данные отсутствуют
252	763047.52	1309989.31	данные отсутствуют	данные отсутствуют
253	763150.27	1310051.23	данные отсутствуют	данные отсутствуют
254	763150.56	1310055.9	данные отсутствуют	данные отсутствуют
255	763143.87	1310072.48	данные отсутствуют	данные отсутствуют
256	763036.34	1310007.68	данные отсутствуют	данные отсутствуют
257	762989.77	1309979.03	данные отсутствуют	данные отсутствуют
258	762994.96	1309975.35	данные отсутствуют	данные отсутствуют
259	763019.2	1309971.89	данные отсутствуют	данные отсутствуют
260	762455.24	1312980.4	данные отсутствуют	данные отсутствуют
261	762655.35	1313029.87	данные отсутствуют	данные отсутствуют
262	762822.52	1313036.49	данные отсутствуют	данные отсутствуют
263	763076.05	1313042	данные отсутствуют	данные отсутствуют
264	763241.17	1313048.29	данные отсутствуют	данные отсутствуют
265	763261.42	1313048.82	данные отсутствуют	данные отсутствуют
266	763272.03	1313061.6	данные отсутствуют	данные отсутствуют
Государственный регистратор				ФГИС ЕГРН
полное наименование должности			подпись	инициалы, фамилия

М.П.

<b>Земельный участок</b>			
(вид объекта недвижимости)			
Лист № ____ Раздела <b>4.2</b>	Всего листов раздела <b>4.2</b> : ____	Всего разделов: ____	Всего листов выписки: ____
<b>14.09.2021 № 99/2021/417323609</b>			
Кадастровый номер:		<b>02:17:000000:956</b>	

Номер точки	Координаты, м		Описание закрепления на местности	Средняя квадратическая погрешность определения координат характерных точек границы части земельного участка, м
	X	Y		
1	2	3	4	5
267	763286.77	1313070.98	данные отсутствуют	данные отсутствуют
268	763240.48	1313069.78	данные отсутствуют	данные отсутствуют
269	763075.41	1313063.49	данные отсутствуют	данные отсутствуют
270	762821.87	1313057.98	данные отсутствуют	данные отсутствуют
271	762652.32	1313051.27	данные отсутствуют	данные отсутствуют
272	762463.64	1313004.62	данные отсутствуют	данные отсутствуют
273	762381.03	1312962.05	данные отсутствуют	данные отсутствуют
274	762412.02	1312969.71	данные отсутствуют	данные отсутствуют
275	762383.63	1312963.86	данные отсутствуют	данные отсутствуют
275	762383.63	1312963.86	данные отсутствуют	данные отсутствуют
276	763777.97	1313308.41	данные отсутствуют	данные отсутствуют
277	763773.35	1313300.77	данные отсутствуют	данные отсутствуют
278	763759.44	1313292.92	данные отсутствуют	данные отсутствуют
279	763802.24	1313130.73	данные отсутствуют	данные отсутствуют
280	763804.11	1313123.51	данные отсутствуют	данные отсутствуют
281	763830.77	1313108.58	данные отсутствуют	данные отсутствуют
282	762287.35	1314429.27	данные отсутствуют	данные отсутствуют

Государственный регистратор		ФГИС ЕГРН
полное наименование должности	подпись	инициалы, фамилия

М.П.

<b>Земельный участок</b>			
(вид объекта недвижимости)			
Лист № ____ Раздела <b>4.2</b>	Всего листов раздела <b>4.2</b> : ____	Всего разделов: ____	Всего листов выписки: ____
<b>14.09.2021 № 99/2021/417323609</b>			
Кадастровый номер:		<b>02:17:000000:956</b>	

Номер точки	Координаты, м		Описание закрепления на местности	Средняя квадратическая погрешность определения координат характерных точек границы части земельного участка, м
	X	Y		
1	2	3	4	5
283	763064.09	1314675.38	данные отсутствуют	данные отсутствуют
284	763408.18	1314697.02	данные отсутствуют	данные отсутствуют
285	763413.19	1314703.34	данные отсутствуют	данные отсутствуют
286	763062.98	1314681.32	данные отсутствуют	данные отсутствуют
287	762281.73	1314433.78	данные отсутствуют	данные отсутствуют
288	760829.31	1313928.12	данные отсутствуют	данные отсутствуют
289	761142.47	1314066.51	данные отсутствуют	данные отсутствуют
290	762284.26	1314428.29	данные отсутствуют	данные отсутствуют
291	762278.64	1314432.8	данные отсутствуют	данные отсутствуют
292	761140.35	1314072.13	данные отсутствуют	данные отсутствуют
293	760799.11	1313921.33	данные отсутствуют	данные отсутствуют
294	764316.34	1313447.07	данные отсутствуют	данные отсутствуют
295	764693.7	1313561.3	данные отсутствуют	данные отсутствуют
296	764792.96	1313626.52	данные отсутствуют	данные отсутствуют
297	764791.82	1313630.57	данные отсутствуют	данные отсутствуют
298	764691.98	1313564.98	данные отсутствуют	данные отсутствуют
299	764313.67	1313450.44	данные отсутствуют	данные отсутствуют

Государственный регистратор		ФГИС ЕГРН
полное наименование должности	подпись	инициалы, фамилия

М.П.

<b>Земельный участок</b>			
(вид объекта недвижимости)			
Лист № ____ Раздела <b>4.2</b>	Всего листов раздела <b>4.2</b> : ____	Всего разделов: ____	Всего листов выписки: ____
<b>14.09.2021 № 99/2021/417323609</b>			
Кадастровый номер:		<b>02:17:000000:956</b>	

Номер точки	Координаты, м		Описание закрепления на местности	Средняя квадратическая погрешность определения координат характерных точек границы части земельного участка, м
	X	Y		
1	2	3	4	5
300	765019.28	1313761.8	данные отсутствуют	данные отсутствуют
301	765069.2	1314043.18	данные отсутствуют	данные отсутствуют
302	765486.26	1314389.04	данные отсутствуют	данные отсутствуют
303	765768.34	1314610.84	данные отсутствуют	данные отсутствуют
304	765812.14	1314650.2	данные отсутствуют	данные отсутствуют
305	765810.08	1314653.73	данные отсутствуют	данные отсутствуют
306	765765.78	1314613.92	данные отсутствуют	данные отсутствуют
307	765483.74	1314392.16	данные отсутствуют	данные отсутствуют
308	765065.52	1314045.34	данные отсутствуют	данные отсутствуют
309	765015.88	1313765.64	данные отсутствуют	данные отсутствуют
310	765013.43	1313765.52	данные отсутствуют	данные отсутствуют
311	765013.18	1313761.5	данные отсутствуют	данные отсутствуют
312	764289	1313439.26	данные отсутствуют	данные отсутствуют
313	764286.3	1313442.78	данные отсутствуют	данные отсутствуют
314	763785.17	1313336.06	данные отсутствуют	данные отсутствуют
315	763788.27	1313332.63	данные отсутствуют	данные отсутствуют
316	763717.46	1313313.91	данные отсутствуют	данные отсутствуют
Государственный регистратор				ФГИС ЕГРН
полное наименование должности			подпись	инициалы, фамилия

М.П.

Раздел 4.2

Выписка из Единого государственного реестра недвижимости об объекте недвижимости  
Сведения о частях земельного участка

<b>Земельный участок</b>			
(вид объекта недвижимости)			
Лист № ____ Раздела <b>4.2</b>	Всего листов раздела <b>4.2</b> : ____	Всего разделов: ____	Всего листов выписки: ____
<b>14.09.2021 № 99/2021/417323609</b>			
Кадастровый номер:		<b>02:17:000000:956</b>	

Номер точки	Координаты, м		Описание закрепления на местности	Средняя квадратическая погрешность определения координат характерных точек границы части земельного участка, м
	X	Y		
1	2	3	4	5
317	763720.38	1313314.78	данные отсутствуют	данные отсутствуют
318	763716.82	1313317.55	данные отсутствуют	данные отсутствуют
319	762338.53	1312885.14	данные отсутствуют	данные отсутствуют
320	762655.58	1313010.46	данные отсутствуют	данные отсутствуют
321	763093.12	1313163.16	данные отсутствуют	данные отсутствуют
322	763517	1313297.78	данные отсутствуют	данные отсутствуют
323	763517.57	1313302.16	данные отсутствуют	данные отсутствуют
324	763091.84	1313166.96	данные отсутствуют	данные отсутствуют
325	762654.18	1313014.22	данные отсутствуют	данные отсутствуют
326	762342.24	1312890.89	данные отсутствуют	данные отсутствуют
327	769560.23	1311778.52	данные отсутствуют	данные отсутствуют
328	769570.08	1311788.86	данные отсутствуют	данные отсутствуют
329	769571.42	1311793.86	данные отсутствуют	данные отсутствуют
330	769570.08	1311798.86	данные отсутствуют	данные отсутствуют
331	769557.57	1311811.17	данные отсутствуют	данные отсутствуют
332	769552.57	1311812.51	данные отсутствуют	данные отсутствуют
333	769547.57	1311811.17	данные отсутствуют	данные отсутствуют
Государственный регистратор				ФГИС ЕГРН
полное наименование должности			подпись	инициалы, фамилия

М.П.

<b>Земельный участок</b>			
(вид объекта недвижимости)			
Лист № ____ Раздела <b>4.2</b>	Всего листов раздела <b>4.2</b> : ____	Всего разделов: ____	Всего листов выписки: ____
<b>14.09.2021 № 99/2021/417323609</b>			
Кадастровый номер:		<b>02:17:000000:956</b>	

Номер точки	Координаты, м		Описание закрепления на местности	Средняя квадратическая погрешность определения координат характерных точек границы части земельного участка, м
	X	Y		
1	2	3	4	5
334	769537.48	1311800.79	данные отсутствуют	данные отсутствуют
335	769536.14	1311795.79	данные отсутствуют	данные отсутствуют
336	769537.48	1311790.79	данные отсутствуют	данные отсутствуют
337	769550.23	1311778.52	данные отсутствуют	данные отсутствуют
338	769555.23	1311777.18	данные отсутствуют	данные отсутствуют
339	769555.23	1311787.18	данные отсутствуют	данные отсутствуют
340	769546.14	1311795.79	данные отсутствуют	данные отсутствуют
341	769552.57	1311802.51	данные отсутствуют	данные отсутствуют
342	769561.42	1311793.86	данные отсутствуют	данные отсутствуют
343	766492.58	1315436.76	данные отсутствуют	данные отсутствуют
344	766782.06	1315709.49	данные отсутствуют	данные отсутствуют
345	767358	1316195.44	данные отсутствуют	данные отсутствуют
346	767711.96	1316378.42	данные отсутствуют	данные отсутствуют
347	767986.07	1316491.66	данные отсутствуют	данные отсутствуют
348	768535.75	1316671.64	данные отсутствуют	данные отсутствуют
349	768874.72	1316771.38	данные отсутствуют	данные отсутствуют
350	769439.14	1316942.36	данные отсутствуют	данные отсутствуют

Государственный регистратор		ФГИС ЕГРН
полное наименование должности	подпись	инициалы, фамилия

М.П.

<b>Земельный участок</b>			
(вид объекта недвижимости)			
Лист № ____ Раздела <b>4.2</b>	Всего листов раздела <b>4.2</b> : ____	Всего разделов: ____	Всего листов выписки: ____
<b>14.09.2021 № 99/2021/417323609</b>			
Кадастровый номер:		<b>02:17:000000:956</b>	

Номер точки	Координаты, м		Описание закрепления на местности	Средняя квадратическая погрешность определения координат характерных точек границы части земельного участка, м
	X	Y		
1	2	3	4	5
351	769438.48	1316948.79	данные отсутствуют	данные отсутствуют
352	769390.2	1316933.91	данные отсутствуют	данные отсутствуют
353	769285.13	1316902.38	данные отсутствуют	данные отсутствуют
354	769180.63	1316871.87	данные отсутствуют	данные отсутствуют
355	769106.27	1316848.94	данные отсутствуют	данные отсутствуют
356	769068.11	1316838.87	данные отсутствуют	данные отсутствуют
357	769007.66	1316820.78	данные отсутствуют	данные отсутствуют
358	768966.51	1316809.66	данные отсутствуют	данные отсутствуют
359	768893.52	1316787.18	данные отсутствуют	данные отсутствуют
360	768721.1	1316735.37	данные отсутствуют	данные отсутствуют
361	768634.23	1316710.55	данные отсутствуют	данные отсутствуют
362	768551.01	1316685.79	данные отсутствуют	данные отсутствуют
363	768451.84	1316656.46	данные отсутствуют	данные отсутствуют
364	768357.26	1316628.3	данные отсутствуют	данные отсутствуют
365	768160.93	1316570.4	данные отсутствуют	данные отсутствуют
366	768066.13	1316541.32	данные отсутствуют	данные отсутствуют
367	768001.17	1316519.85	данные отсутствуют	данные отсутствуют

Государственный регистратор		ФГИС ЕГРН
полное наименование должности	подпись	инициалы, фамилия

М.П.

<b>Земельный участок</b>			
(вид объекта недвижимости)			
Лист № ____ Раздела <b>4.2</b>	Всего листов раздела <b>4.2</b> : ____	Всего разделов: ____	Всего листов выписки: ____
<b>14.09.2021 № 99/2021/417323609</b>			
Кадастровый номер:		<b>02:17:000000:956</b>	

Номер точки	Координаты, м		Описание закрепления на местности	Средняя квадратическая погрешность определения координат характерных точек границы части земельного участка, м
	X	Y		
1	2	3	4	5
368	767974.64	1316510.14	данные отсутствуют	данные отсутствуют
369	767908.15	1316484.58	данные отсутствуют	данные отсутствуют
370	767844.93	1316457.66	данные отсутствуют	данные отсутствуют
371	767755.86	1316417.21	данные отсутствуют	данные отсутствуют
372	767698.7	1316389.6	данные отсутствуют	данные отсутствуют
373	767598.9	1316339.14	данные отсутствуют	данные отсутствуют
374	767462.23	1316269.13	данные отсутствуют	данные отсутствуют
375	767393.57	1316233.46	данные отсутствуют	данные отсутствуют
376	767357.67	1316214.35	данные отсутствуют	данные отсутствуют
377	767314.38	1316188.95	данные отсутствуют	данные отсутствуют
378	767275.12	1316159.02	данные отсутствуют	данные отсутствуют
379	767214.39	1316108.79	данные отсутствуют	данные отсутствуют
380	767175.59	1316075.76	данные отсутствуют	данные отсутствуют
381	767106.79	1316015.74	данные отсутствуют	данные отсутствуют
382	766948.6	1315877.16	данные отсутствуют	данные отсутствуют
383	766807.39	1315753.1	данные отсутствуют	данные отсутствуют
384	766705.94	1315662.7	данные отсутствуют	данные отсутствуют
Государственный регистратор				ФГИС ЕГРН
полное наименование должности			подпись	инициалы, фамилия

М.П.

Раздел 4.2

Выписка из Единого государственного реестра недвижимости об объекте недвижимости  
Сведения о частях земельного участка

<b>Земельный участок</b>			
(вид объекта недвижимости)			
Лист № ____ Раздела <b>4.2</b>	Всего листов раздела <b>4.2</b> : ____	Всего разделов: ____	Всего листов выписки: ____
<b>14.09.2021 № 99/2021/417323609</b>			
Кадастровый номер:		<b>02:17:000000:956</b>	

Номер точки	Координаты, м		Описание закрепления на местности	Средняя квадратическая погрешность определения координат характерных точек границы части земельного участка, м
	X	Y		
1	2	3	4	5
385	766655.64	1315614.26	данные отсутствуют	данные отсутствуют
386	766595.36	1315550.66	данные отсутствуют	данные отсутствуют
387	765033.53	1314009.81	данные отсутствуют	данные отсутствуют
388	765154.42	1314104.34	данные отсутствуют	данные отсутствуют
389	765337.96	1314251.22	данные отсутствуют	данные отсутствуют
390	765444.88	1314337.82	данные отсутствуют	данные отсутствуют
391	765541.68	1314415.52	данные отсутствуют	данные отсутствуют
392	765694.67	1314536.81	данные отсутствуют	данные отсутствуют
393	765765.17	1314592.1	данные отсутствуют	данные отсутствуют
394	765819.62	1314637.39	данные отсутствуют	данные отсутствуют
395	765794.15	1314681.03	данные отсутствуют	данные отсутствуют
396	765789	1314676.95	данные отсутствуют	данные отсутствуют
397	765663.71	1314576.07	данные отсутствуют	данные отсутствуют
398	765510.49	1314454.6	данные отсутствуют	данные отсутствуют
399	765413.5	1314376.75	данные отсутствуют	данные отсутствуют
400	765306.6	1314290.17	данные отсутствуют	данные отсутствуют
401	765123.4	1314143.55	данные отсутствуют	данные отсутствуют
Государственный регистратор				ФГИС ЕГРН
полное наименование должности			подпись	инициалы, фамилия

М.П.

<b>Земельный участок</b>			
(вид объекта недвижимости)			
Лист № ____ Раздела <b>4.2</b>	Всего листов раздела <b>4.2</b> : ____	Всего разделов: ____	Всего листов выписки: ____
<b>14.09.2021 № 99/2021/417323609</b>			
Кадастровый номер:		<b>02:17:000000:956</b>	

Номер точки	Координаты, м		Описание закрепления на местности	Средняя квадратическая погрешность определения координат характерных точек границы части земельного участка, м
	X	Y		
1	2	3	4	5
402	765023.95	1314065.79	данные отсутствуют	данные отсутствуют
403	765024.95	1314059.81	данные отсутствуют	данные отсутствуют
404	765025.52	1314049.15	данные отсутствуют	данные отсутствуют
405	765024.18	1314002.29	данные отсутствуют	данные отсутствуют
406	764320.99	1313441.19	данные отсутствуют	данные отсутствуют
407	764356.15	1313467.37	данные отсутствуют	данные отсутствуют
408	764387.71	1313493.72	данные отсутствуют	данные отсутствуют
409	764470.4	1313559.41	данные отсутствуют	данные отсутствуют
410	764539.13	1313615.03	данные отсутствуют	данные отсутствуют
411	764511.49	1313654.73	данные отсутствуют	данные отсутствуют
412	763774.64	1313347.72	данные отсутствуют	данные отсутствуют
413	763801.48	1313352.77	данные отсутствуют	данные отсутствуют
414	763856.03	1313359.68	данные отсутствуют	данные отсутствуют
415	763889.13	1313362.57	данные отсутствуют	данные отсутствуют
416	763930.53	1313368.3	данные отсутствуют	данные отсутствуют
417	764109.17	1313389.38	данные отсутствуют	данные отсутствуют
418	764191.89	1313400.32	данные отсутствуют	данные отсутствуют

Государственный регистратор		ФГИС ЕГРН
полное наименование должности	подпись	инициалы, фамилия

М.П.

<b>Земельный участок</b>			
(вид объекта недвижимости)			
Лист № ____ Раздела <b>4.2</b>	Всего листов раздела <b>4.2</b> : ____	Всего разделов: ____	Всего листов выписки: ____
<b>14.09.2021 № 99/2021/417323609</b>			
Кадастровый номер:		<b>02:17:000000:956</b>	

Номер точки	Координаты, м		Описание закрепления на местности	Средняя квадратическая погрешность определения координат характерных точек границы части земельного участка, м
	X	Y		
1	2	3	4	5
419	764249.71	1313408.38	данные отсутствуют	данные отсутствуют
420	764274.85	1313414.8	данные отсутствуют	данные отсутствуют
421	764298.01	1313427.53	данные отсутствуют	данные отсутствуют
422	764254.88	1313460.5	данные отсутствуют	данные отсутствуют
423	764239.5	1313456.75	данные отсутствуют	данные отсутствуют
424	764106.5	1313439.08	данные отсутствуют	данные отсутствуют
425	762346.96	1312924.09	данные отсутствуют	данные отсутствуют
426	762446.94	1312947.1	данные отсутствуют	данные отсутствуют
427	762493.78	1312964.73	данные отсутствуют	данные отсутствуют
428	762579.93	1312984.54	данные отсутствуют	данные отсутствуют
429	762660.12	1313005.11	данные отсутствуют	данные отсутствуют
430	762781.87	1313037.12	данные отсутствуют	данные отсутствуют
431	762812.6	1313045.33	данные отсутствуют	данные отсутствуют
432	762872.62	1313066.86	данные отсутствуют	данные отсутствуют
433	763001.27	1313115.75	данные отсутствуют	данные отсутствуют
434	763026.77	1313125.91	данные отсутствуют	данные отсутствуют
435	763176.72	1313184.52	данные отсутствуют	данные отсутствуют

Государственный регистратор		ФГИС ЕГРН
полное наименование должности	подпись	инициалы, фамилия

М.П.

<b>Земельный участок</b>			
(вид объекта недвижимости)			
Лист № ____ Раздела <b>4.2</b>	Всего листов раздела <b>4.2</b> : ____	Всего разделов: ____	Всего листов выписки: ____
<b>14.09.2021 № 99/2021/417323609</b>			
Кадастровый номер:		<b>02:17:000000:956</b>	

Номер точки	Координаты, м		Описание закрепления на местности	Средняя квадратическая погрешность определения координат характерных точек границы части земельного участка, м
	X	Y		
1	2	3	4	5
436	763249.23	1313211.56	данные отсутствуют	данные отсутствуют
437	763371.14	1313259.11	данные отсутствуют	данные отсутствуют
438	763456.79	1313292.9	данные отсутствуют	данные отсутствуют
439	763510.84	1313310.51	данные отсутствуют	данные отсутствуют
440	763518.89	1313312.17	данные отсутствуют	данные отсутствуют
441	763521.2	1313329.73	данные отсутствуют	данные отсутствуют
442	763493.95	1313357.6	данные отсутствуют	данные отсутствуют
443	763439.85	1313339.97	данные отсутствуют	данные отсутствуют
444	763352.88	1313305.66	данные отсутствуют	данные отсутствуют
445	763231.41	1313258.28	данные отсутствуют	данные отсутствуют
446	763158.88	1313231.23	данные отсутствуют	данные отсутствуют
447	763008.4	1313172.42	данные отсутствуют	данные отсутствуют
448	762983.13	1313162.34	данные отсутствуют	данные отсутствуют
449	762855.3	1313113.77	данные отсутствуют	данные отсутствуют
450	762797.68	1313093.1	данные отсутствуют	данные отсутствуют
451	762769.06	1313085.45	данные отсутствуют	данные отсутствуют
452	762647.55	1313053.5	данные отсутствуют	данные отсутствуют
Государственный регистратор				ФГИС ЕГРН
полное наименование должности			подпись	инициалы, фамилия

М.П.

Раздел 4.2

Выписка из Единого государственного реестра недвижимости об объекте недвижимости  
Сведения о частях земельного участка

<b>Земельный участок</b>			
(вид объекта недвижимости)			
Лист № ____ Раздела <b>4.2</b>	Всего листов раздела <b>4.2</b> : ____	Всего разделов: ____	Всего листов выписки: ____
<b>14.09.2021 № 99/2021/417323609</b>			
Кадастровый номер:		<b>02:17:000000:956</b>	

Номер точки	Координаты, м		Описание закрепления на местности	Средняя квадратическая погрешность определения координат характерных точек границы части земельного участка, м
	X	Y		
1	2	3	4	5
453	762568.12	1313033.13	данные отсутствуют	данные отсутствуют
454	762479.3	1313012.71	данные отсутствуют	данные отсутствуют
455	762476.06	1313011.49	данные отсутствуют	данные отсутствуют
456	762464.09	1313005.92	данные отсутствуют	данные отсутствуют
457	762454.58	1312978.49	данные отсутствуют	данные отсутствуют
458	762336.82	1312931.31	данные отсутствуют	данные отсутствуют
459	770543.77	1315633.64	данные отсутствуют	данные отсутствуют
460	770511.82	1315588.59	данные отсутствуют	данные отсутствуют
461	770501.56	1315577.67	данные отсутствуют	данные отсутствуют
462	770516.48	1315590.01	данные отсутствуют	данные отсутствуют
463	770527.25	1315602.53	данные отсутствуют	данные отсутствуют
464	770536.44	1315616.72	данные отсутствуют	данные отсутствуют
465	770543.27	1315631.76	данные отсутствуют	данные отсутствуют
466	770288.71	1315391.69	данные отсутствуют	данные отсутствуют
467	770249.35	1315345.61	данные отсутствуют	данные отсутствуют
468	770247.91	1315319.62	данные отсутствуют	данные отсутствуют
469	770252.97	1315324.04	данные отсутствуют	данные отсутствуют
Государственный регистратор				ФГИС ЕГРН
полное наименование должности			подпись	инициалы, фамилия

М.П.



<b>Земельный участок</b>			
(вид объекта недвижимости)			
Лист № ____ Раздела <b>4.2</b>	Всего листов раздела <b>4.2</b> : ____	Всего разделов: ____	Всего листов выписки: ____
<b>14.09.2021 № 99/2021/417323609</b>			
Кадастровый номер:		<b>02:17:000000:956</b>	

Номер точки	Координаты, м		Описание закрепления на местности	Средняя квадратическая погрешность определения координат характерных точек границы части земельного участка, м
	X	Y		
1	2	3	4	5
470	770268.56	1315342.97	данные отсутствуют	данные отсутствуют
471	770277.39	1315356.92	данные отсутствуют	данные отсутствуют
472	770283.81	1315372.14	данные отсутствуют	данные отсутствуют
473	770287.63	1315388.21	данные отсутствуют	данные отсутствуют
474	770119.78	1315235.17	данные отсутствуют	данные отсутствуют
475	770091.87	1315234.62	данные отсутствуют	данные отсутствуют
476	769941.88	1315128.13	данные отсутствуют	данные отсутствуют
476	769941.88	1315128.13	данные отсутствуют	данные отсутствуют
477	769849.96	1315035.03	данные отсутствуют	данные отсутствуют
478	769864.67	1315036.86	данные отсутствуют	данные отсутствуют
479	769884.16	1315036.91	данные отсутствуют	данные отсутствуют
480	769900.63	1315038.17	данные отсутствуют	данные отсутствуют
481	769916.67	1315042.13	данные отсутствуют	данные отсутствуют
482	769939.52	1315044.62	данные отсутствуют	данные отсутствуют
483	769956.01	1315045.4	данные отсутствуют	данные отсутствуют
484	769972.16	1315048.89	данные отсутствуют	данные отсутствуют
485	769992.22	1315057.16	данные отсутствуют	данные отсутствуют

Государственный регистратор		ФГИС ЕГРН
полное наименование должности	подпись	инициалы, фамилия

М.П.

<b>Земельный участок</b>			
(вид объекта недвижимости)			
Лист № ____ Раздела <b>4.2</b>	Всего листов раздела <b>4.2</b> : ____	Всего разделов: ____	Всего листов выписки: ____
<b>14.09.2021 № 99/2021/417323609</b>			
Кадастровый номер:		<b>02:17:000000:956</b>	

Номер точки	Координаты, м		Описание закрепления на местности	Средняя квадратическая погрешность определения координат характерных точек границы части земельного участка, м
	X	Y		
1	2	3	4	5
486	770006.55	1315065.36	данные отсутствуют	данные отсутствуют
487	770021.33	1315077.23	данные отсутствуют	данные отсутствуют
488	770032.07	1315087.86	данные отсутствуют	данные отсутствуют
489	770044.66	1315100.55	данные отсутствуют	данные отсутствуют
490	770057.74	1315110.63	данные отсутствуют	данные отсутствуют
491	770068.98	1315122.72	данные отсутствуют	данные отсутствуют
492	770084.73	1315144.88	данные отсутствуют	данные отсутствуют
493	770093.32	1315158.99	данные отсутствуют	данные отсутствуют
494	770100.5	1315175.13	данные отсутствуют	данные отсутствуют
495	770104.91	1315191.04	данные отсутствуют	данные отсутствуют
496	770107.64	1315207.18	данные отсутствуют	данные отсутствуют
497	770116.23	1315224.69	данные отсутствуют	данные отсутствуют
498	769535.42	1314771.17	данные отсутствуют	данные отсутствуют
499	769455.09	1314691.78	данные отсутствуют	данные отсутствуют
500	769464.81	1314695.12	данные отсутствуют	данные отсутствуют
501	769480	1314701.61	данные отсутствуют	данные отсутствуют
502	769495.16	1314710.54	данные отсутствуют	данные отсутствуют

Государственный регистратор		ФГИС ЕГРН
полное наименование должности	подпись	инициалы, фамилия

М.П.

<b>Земельный участок</b>			
(вид объекта недвижимости)			
Лист № ____ Раздела <b>4.2</b>	Всего листов раздела <b>4.2</b> : ____	Всего разделов: ____	Всего листов выписки: ____
<b>14.09.2021 № 99/2021/417323609</b>			
Кадастровый номер:		<b>02:17:000000:956</b>	

Номер точки	Координаты, м		Описание закрепления на местности	Средняя квадратическая погрешность определения координат характерных точек границы части земельного участка, м
	X	Y		
1	2	3	4	5
503	769513.26	1314720.75	данные отсутствуют	данные отсутствуют
504	769527.2	1314729.61	данные отсутствуют	данные отсутствуют
505	769539.49	1314740.65	данные отсутствуют	данные отсутствуют
506	769551.98	1314754.63	данные отсутствуют	данные отсутствуют
507	769561.05	1314768.44	данные отсутствуют	данные отсутствуют
508	769569.11	1314783.62	данные отсутствуют	данные отсутствуют
509	769575.73	1314788.78	данные отсутствуют	данные отсутствуют
510	766469.1	1309765.02	данные отсутствуют	данные отсутствуют
511	766484.63	1309782.67	данные отсутствуют	данные отсутствуют
511	766484.63	1309782.67	данные отсутствуют	данные отсутствуют
512	766519.64	1309859.69	данные отсутствуют	данные отсутствуют
512	766519.64	1309859.69	данные отсутствуют	данные отсутствуют
513	766603.66	1309957.72	данные отсутствуют	данные отсутствуют
514	766568.65	1309964.72	данные отсутствуют	данные отсутствуют
515	766543.83	1309945.74	данные отсутствуют	данные отсутствуют
516	766540.92	1309942.63	данные отсутствуют	данные отсутствуют
Государственный регистратор				ФГИС ЕГРН
полное наименование должности			подпись	инициалы, фамилия

М.П.

Раздел 4.2

Выписка из Единого государственного реестра недвижимости об объекте недвижимости  
Сведения о частях земельного участка

<b>Земельный участок</b>			
(вид объекта недвижимости)			
Лист № ____ Раздела <b>4.2</b>	Всего листов раздела <b>4.2</b> : ____	Всего разделов: ____	Всего листов выписки: ____
<b>14.09.2021 № 99/2021/417323609</b>			
Кадастровый номер:		<b>02:17:000000:956</b>	

Номер точки	Координаты, м		Описание закрепления на местности	Средняя квадратическая погрешность определения координат характерных точек границы части земельного участка, м
	X	Y		
1	2	3	4	5
517	766531	1309929.42	данные отсутствуют	данные отсутствуют
518	766523.39	1309914.76	данные отсутствуют	данные отсутствуют
519	766512.77	1309893.78	данные отсутствуют	данные отсутствуют
520	766502.62	1309880.75	данные отсутствуют	данные отсутствуют
521	766494.01	1309865.79	данные отсутствуют	данные отсутствуют
522	766483.26	1309853.26	данные отсутствуют	данные отсутствуют
523	766474.71	1309839.13	данные отсутствуют	данные отсутствуют
524	766468.61	1309823.78	данные отсутствуют	данные отсутствуют
525	766465.12	1309807.64	данные отсутствуют	данные отсутствуют
526	766464.33	1309791.14	данные отсутствуют	данные отсутствуют
527	766466.27	1309774.74	данные отсутствуют	данные отсутствуют
528	766311.18	1309600.16	данные отсутствуют	данные отсутствуют
529	766330.59	1309607.63	данные отсутствуют	данные отсутствуют
530	766455.33	1309749.38	данные отсутствуют	данные отсутствуют
531	766444.2	1309751.83	данные отсутствуют	данные отсутствуют
532	766427.7	1309752.67	данные отсутствуют	данные отсутствуют
533	766411.3	1309750.79	данные отсутствуют	данные отсутствуют
Государственный регистратор				ФГИС ЕГРН
полное наименование должности			подпись	инициалы, фамилия

М.П.

<b>Земельный участок</b>			
(вид объекта недвижимости)			
Лист № ____ Раздела <b>4.2</b>	Всего листов раздела <b>4.2</b> : ____	Всего разделов: ____	Всего листов выписки: ____
<b>14.09.2021 № 99/2021/417323609</b>			
Кадастровый номер:		<b>02:17:000000:956</b>	

Номер точки	Координаты, м		Описание закрепления на местности	Средняя квадратическая погрешность определения координат характерных точек границы части земельного участка, м
	X	Y		
1	2	3	4	5
534	766395.42	1309746.23	данные отсутствуют	данные отсутствуют
535	766380.51	1309739.12	данные отсутствуют	данные отсутствуют
536	766366.98	1309729.66	данные отсутствуют	данные отсутствуют
537	766355.19	1309718.09	данные отсутствуют	данные отсутствуют
538	766344.51	1309704.69	данные отсутствуют	данные отсутствуют
539	766332.96	1309685.34	данные отсутствуют	данные отсутствуют
540	766327.02	1309669.93	данные отсутствуют	данные отсутствуют
541	766323.7	1309653.75	данные отсутствуют	данные отсутствуют
542	766318.8	1309634.68	данные отсутствуют	данные отсутствуют
543	766315.58	1309618.48	данные отсутствуют	данные отсутствуют
544	767612.53	1310607.89	данные отсутствуют	данные отсутствуют
545	767635.53	1310589.49	данные отсутствуют	данные отсутствуют
546	767639.03	1310550.9	данные отсутствуют	данные отсутствуют
546	767639.03	1310550.9	данные отсутствуют	данные отсутствуют
547	767696.92	1310554.41	данные отсутствуют	данные отсутствуют
547	767696.92	1310554.41	данные отсутствуют	данные отсутствуют
548	767750.42	1310584.23	данные отсутствуют	данные отсутствуют

Государственный регистратор		ФГИС ЕГРН
полное наименование должности	подпись	инициалы, фамилия

М.П.

<b>Земельный участок</b>			
(вид объекта недвижимости)			
Лист № ____ Раздела <b>4.2</b>	Всего листов раздела <b>4.2</b> : ____	Всего разделов: ____	Всего листов выписки: ____
<b>14.09.2021 № 99/2021/417323609</b>			
Кадастровый номер:		<b>02:17:000000:956</b>	

Номер точки	Координаты, м		Описание закрепления на местности	Средняя квадратическая погрешность определения координат характерных точек границы части земельного участка, м
	X	Y		
1	2	3	4	5
548	767750.42	1310584.23	данные отсутствуют	данные отсутствуют
549	767799.53	1310629.83	данные отсутствуют	данные отсутствуют
549	767799.53	1310629.83	данные отсутствуют	данные отсутствуют
550	767819.7	1310689.47	данные отсутствуют	данные отсутствуют
550	767819.7	1310689.47	данные отсутствуют	данные отсутствуют
551	767866.19	1310718.41	данные отсутствуют	данные отсутствуют
551	767866.19	1310718.41	данные отсутствуют	данные отсутствуют
552	767911.79	1310732.45	данные отсутствуют	данные отсутствуют
552	767911.79	1310732.45	данные отсутствуют	данные отсутствуют
553	767894.25	1310765.77	данные отсутствуют	данные отсутствуют
553	767894.25	1310765.77	данные отсутствуют	данные отсутствуют
554	767856.54	1310739.46	данные отсутствуют	данные отсутствуют
554	767856.54	1310739.46	данные отсутствуют	данные отсутствуют
555	767770.59	1310729.82	данные отсутствуют	данные отсутствуют
556	767747.81	1310725.88	данные отсутствуют	данные отсутствуют
557	767739.35	1310715.97	данные отсутствуют	данные отсутствуют
558	767730.84	1310701.81	данные отсутствуют	данные отсутствуют

Государственный регистратор		ФГИС ЕГРН
полное наименование должности	подпись	инициалы, фамилия

М.П.

<b>Земельный участок</b>			
(вид объекта недвижимости)			
Лист № ____ Раздела <b>4.2</b>	Всего листов раздела <b>4.2</b> : ____	Всего разделов: ____	Всего листов выписки: ____
<b>14.09.2021 № 99/2021/417323609</b>			
Кадастровый номер:		<b>02:17:000000:956</b>	

Номер точки	Координаты, м		Описание закрепления на местности	Средняя квадратическая погрешность определения координат характерных точек границы части земельного участка, м
	X	Y		
1	2	3	4	5
559	767724.77	1310686.45	данные отсутствуют	данные отсутствуют
560	767719.23	1310672.5	данные отсутствуют	данные отсутствуют
561	767697.59	1310641.91	данные отсутствуют	данные отсутствуют
562	767684.52	1310630.52	данные отсутствуют	данные отсутствуют
563	767667.84	1310614.52	данные отсутствуют	данные отсутствуют
564	767625.27	1310609.33	данные отсутствуют	данные отсутствуют
565	767423.96	1310456.27	данные отсутствуют	данные отсутствуют
566	767485.55	1310465.83	данные отсутствуют	данные отсутствуют
567	767482.04	1310491.26	данные отсутствуют	данные отсутствуют
568	767560.1	1310516.7	данные отсутствуют	данные отсутствуют
568	767560.1	1310516.7	данные отсутствуют	данные отсутствуют
569	767592.55	1310532.48	данные отсутствуют	данные отсутствуют
569	767592.55	1310532.48	данные отсутствуют	данные отсутствуют
570	767599.25	1310604.73	данные отсутствуют	данные отсутствуют
571	767592.97	1310602.94	данные отсутствуют	данные отсутствуют
572	767578.42	1310597.36	данные отсутствуют	данные отсутствуют
573	767556.48	1310590.3	данные отсутствуют	данные отсутствуют
Государственный регистратор				ФГИС ЕГРН
полное наименование должности			подпись	инициалы, фамилия

М.П.

Раздел 4.2

Выписка из Единого государственного реестра недвижимости об объекте недвижимости  
Сведения о частях земельного участка

<b>Земельный участок</b>			
(вид объекта недвижимости)			
Лист № ____ Раздела <b>4.2</b>	Всего листов раздела <b>4.2</b> : ____	Всего разделов: ____	Всего листов выписки: ____
<b>14.09.2021 № 99/2021/417323609</b>			
Кадастровый номер:		<b>02:17:000000:956</b>	

Номер точки	Координаты, м		Описание закрепления на местности	Средняя квадратическая погрешность определения координат характерных точек границы части земельного участка, м
	X	Y		
1	2	3	4	5
574	767539.05	1310582.17	данные отсутствуют	данные отсутствуют
575	767525.05	1310573.4	данные отсутствуют	данные отсутствуют
576	767506.56	1310559.44	данные отсутствуют	данные отсутствуют
577	767492.73	1310550.4	данные отсутствуют	данные отсутствуют
578	767480.58	1310539.22	данные отсутствуют	данные отсутствуют
579	767470.43	1310526.19	данные отсутствуют	данные отсутствуют
580	767460.17	1310508.41	данные отсутствуют	данные отсутствуют
581	767453.27	1310493.41	данные отсутствуют	данные отсутствуют
582	767448.94	1310477.47	данные отсутствуют	данные отсутствуют
583	767427.04	1310459.03	данные отсутствуют	данные отсутствуют
584	766871.53	1310179.82	данные отсутствуют	данные отсутствуют
585	766880.4	1310154.48	данные отсутствуют	данные отсутствуют
586	766894.43	1310119.4	данные отсутствуют	данные отсутствуют
586	766894.43	1310119.4	данные отсутствуют	данные отсутствуют
587	766920.74	1310120.28	данные отсутствуют	данные отсутствуют
587	766920.74	1310120.28	данные отсутствуют	данные отсутствуют
588	766941.79	1310135.19	данные отсутствуют	данные отсутствуют
Государственный регистратор				ФГИС ЕГРН
полное наименование должности			подпись	инициалы, фамилия

М.П.

<b>Земельный участок</b>			
(вид объекта недвижимости)			
Лист № ____ Раздела <b>4.2</b>	Всего листов раздела <b>4.2</b> : ____	Всего разделов: ____	Всего листов выписки: ____
<b>14.09.2021 № 99/2021/417323609</b>			
Кадастровый номер:		<b>02:17:000000:956</b>	

Номер точки	Координаты, м		Описание закрепления на местности	Средняя квадратическая погрешность определения координат характерных точек границы части земельного участка, м
	X	Y		
1	2	3	4	5
588	766941.79	1310135.19	данные отсутствуют	данные отсутствуют
589	766963.72	1310148.34	данные отсутствуют	данные отсутствуют
589	766963.72	1310148.34	данные отсутствуют	данные отсутствуют
590	766971.61	1310175.53	данные отсутствуют	данные отсутствуют
590	766971.61	1310175.53	данные отсутствуют	данные отсутствуют
591	766980.38	1310202.72	данные отсутствуют	данные отсутствуют
592	767043.53	1310230.78	данные отсутствуют	данные отсутствуют
593	767051.42	1310209.73	данные отсутствуют	данные отсутствуют
593	767051.42	1310209.73	данные отсутствуют	данные отсутствуют
594	767076.85	1310166.76	данные отсутствуют	данные отсутствуют
594	767076.85	1310166.76	данные отсутствуют	данные отсутствуют
595	767077.13	1310166.82	данные отсутствуют	данные отсутствуют
595	767077.13	1310166.82	данные отсутствуют	данные отсутствуют
596	767097.12	1310178.54	данные отсутствуют	данные отсутствуют
596	767097.12	1310178.54	данные отсутствуют	данные отсутствуют
597	767108.51	1310182.83	данные отсутствуют	данные отсутствуют
597	767108.51	1310182.83	данные отсутствуют	данные отсутствуют

Государственный регистратор		ФГИС ЕГРН
полное наименование должности	подпись	инициалы, фамилия

М.П.

<b>Земельный участок</b>			
(вид объекта недвижимости)			
Лист № ____ Раздела <b>4.2</b>	Всего листов раздела <b>4.2</b> : ____	Всего разделов: ____	Всего листов выписки: ____
<b>14.09.2021 № 99/2021/417323609</b>			
Кадастровый номер:		<b>02:17:000000:956</b>	

Номер точки	Координаты, м		Описание закрепления на местности	Средняя квадратическая погрешность определения координат характерных точек границы части земельного участка, м
	X	Y		
1	2	3	4	5
598	767127.72	1310225.52	данные отсутствуют	данные отсутствуют
598	767127.72	1310225.52	данные отсутствуют	данные отсутствуют
599	767194.38	1310286.04	данные отсутствуют	данные отсутствуют
600	767236.47	1310303.58	данные отсутствуют	данные отсутствуют
601	767308.39	1310322.87	данные отсутствуют	данные отсутствуют
601	767308.39	1310322.87	данные отсутствуют	данные отсутствуют
602	767377.68	1310345.68	данные отсутствуют	данные отсутствуют
602	767377.68	1310345.68	данные отсутствуют	данные отсутствуют
603	767453.77	1310354.39	данные отсутствуют	данные отсутствуют
603	767453.77	1310354.39	данные отсутствуют	данные отсутствуют
604	767459.25	1310358.71	данные отсутствуют	данные отсутствуют
604	767459.25	1310358.71	данные отсутствуют	данные отсутствуют
605	767461.4	1310359.87	данные отсутствуют	данные отсутствуют
605	767461.4	1310359.87	данные отсутствуют	данные отсутствуют
606	767454.86	1310422.85	данные отсутствуют	данные отсутствуют
607	767341.72	1310397.42	данные отсутствуют	данные отсутствуют
608	767336.15	1310402.93	данные отсутствуют	данные отсутствуют

Государственный регистратор		ФГИС ЕГРН
полное наименование должности	подпись	инициалы, фамилия

М.П.

<b>Земельный участок</b>			
(вид объекта недвижимости)			
Лист № ____ Раздела <b>4.2</b>	Всего листов раздела <b>4.2</b> : ____	Всего разделов: ____	Всего листов выписки: ____
<b>14.09.2021 № 99/2021/417323609</b>			
Кадастровый номер:		<b>02:17:000000:956</b>	

Номер точки	Координаты, м		Описание закрепления на местности	Средняя квадратическая погрешность определения координат характерных точек границы части земельного участка, м
	X	Y		
1	2	3	4	5
609	767328.63	1310402.32	данные отсутствуют	данные отсутствуют
610	767312.44	1310402	данные отсутствуют	данные отсутствуют
611	767295.98	1310400.59	данные отсутствуют	данные отсутствуют
612	767279.98	1310396.48	данные отсутствуют	данные отсутствуют
613	767264.88	1310389.8	данные отсутствуют	данные отсутствуют
614	767251.08	1310380.73	данные отсутствуют	данные отсутствуют
615	767237.64	1310368.39	данные отсутствуют	данные отсутствуют
616	767226.88	1310355.86	данные отсутствуют	данные отсутствуют
617	767218.32	1310341.73	данные отсутствуют	данные отсутствуют
618	767201.1	1310333.24	данные отсутствуют	данные отсутствуют
619	767182.02	1310333.82	данные отсутствуют	данные отсутствуют
620	767166.04	1310331.76	данные отсутствуют	данные отсутствуют
621	767147.4	1310327.45	данные отсутствуют	данные отсутствуют
622	767132.03	1310321.4	данные отсутствуют	данные отсутствуют
623	767109.58	1310307.36	данные отсутствуют	данные отсутствуют
624	767096.71	1310297.01	данные отсутствуют	данные отсутствуют
625	767085.72	1310284.69	данные отсутствуют	данные отсутствуют
Государственный регистратор				ФГИС ЕГРН
полное наименование должности			подпись	инициалы, фамилия

М.П.

Раздел 4.2

Выписка из Единого государственного реестра недвижимости об объекте недвижимости  
Сведения о частях земельного участка

<b>Земельный участок</b>			
(вид объекта недвижимости)			
Лист № ____ Раздела <b>4.2</b>	Всего листов раздела <b>4.2</b> : ____	Всего разделов: ____	Всего листов выписки: ____
<b>14.09.2021 № 99/2021/417323609</b>			
Кадастровый номер:		<b>02:17:000000:956</b>	

Номер точки	Координаты, м		Описание закрепления на местности	Средняя квадратическая погрешность определения координат характерных точек границы части земельного участка, м
	X	Y		
1	2	3	4	5
626	767061.86	1310272.12	данные отсутствуют	данные отсутствуют
627	767046.55	1310264.81	данные отсутствуют	данные отсутствуют
628	767029.46	1310258.48	данные отсутствуют	данные отсутствуют
629	767013.59	1310253.91	данные отсутствуют	данные отсутствуют
630	766984.1	1310238.71	данные отсутствуют	данные отсутствуют
631	766965.83	1310234.64	данные отсутствуют	данные отсутствуют
632	766951.23	1310230.56	данные отсутствуют	данные отсутствуют
633	766935.74	1310224.82	данные отсутствуют	данные отсутствуют
634	766910.04	1310209.41	данные отсутствуют	данные отсутствуют
635	766894.78	1310197.43	данные отсутствуют	данные отсутствуют
636	766878.41	1310181.77	данные отсутствуют	данные отсутствуют
637	766757.64	1310107.09	данные отсутствуют	данные отсутствуют
638	766764.63	1310108.88	данные отсутствуют	данные отсутствуют
639	766772.52	1310086.95	данные отсутствуют	данные отсутствуют
640	766790.06	1310071.16	данные отсутствуют	данные отсутствуют
641	766806.73	1310058.01	данные отсутствуют	данные отсутствуют
641	766806.73	1310058.01	данные отсутствуют	данные отсутствуют
Государственный регистратор				ФГИС ЕГРН
полное наименование должности			подпись	инициалы, фамилия

М.П.

<b>Земельный участок</b>			
(вид объекта недвижимости)			
Лист № ____ Раздела <b>4.2</b>	Всего листов раздела <b>4.2</b> : ____	Всего разделов: ____	Всего листов выписки: ____
<b>14.09.2021 № 99/2021/417323609</b>			
Кадастровый номер:		<b>02:17:000000:956</b>	

Номер точки	Координаты, м		Описание закрепления на местности	Средняя квадратическая погрешность определения координат характерных точек границы части земельного участка, м
	X	Y		
1	2	3	4	5
642	766822.51	1310064.15	данные отсутствуют	данные отсутствуют
642	766822.51	1310064.15	данные отсутствуют	данные отсутствуют
643	766822.51	1310106.24	данные отсутствуют	данные отсутствуют
643	766822.51	1310106.24	данные отсутствуют	данные отсутствуют
644	766792.47	1310149.28	данные отсутствуют	данные отсутствуют
645	766792.27	1310149.14	данные отсутствуют	данные отсутствуют
646	766779.75	1310138.37	данные отсутствуют	данные отсутствуют
647	766769.18	1310125.68	данные отсутствуют	данные отсутствуют
648	766759.91	1310109.93	данные отсутствуют	данные отсутствуют
649	767459.4	1310355.04	данные отсутствуют	данные отсутствуют
649	767459.4	1310355.04	данные отсутствуют	данные отсутствуют
650	767461.87	1310355.32	данные отсутствуют	данные отсутствуют
650	767461.87	1310355.32	данные отсутствуют	данные отсутствуют
651	767461.73	1310356.64	данные отсутствуют	данные отсутствуют
651	767461.73	1310356.64	данные отсутствуют	данные отсутствуют
652	767460.79	1310356.13	данные отсутствуют	данные отсутствуют
652	767460.79	1310356.13	данные отсутствуют	данные отсутствуют

Государственный регистратор		ФГИС ЕГРН
полное наименование должности	подпись	инициалы, фамилия

М.П.

<b>Земельный участок</b>			
(вид объекта недвижимости)			
Лист № ____ Раздела <b>4.2</b>	Всего листов раздела <b>4.2</b> : ____	Всего разделов: ____	Всего листов выписки: ____
<b>14.09.2021 № 99/2021/417323609</b>			
Кадастровый номер:		<b>02:17:000000:956</b>	

Номер точки	Координаты, м		Описание закрепления на местности	Средняя квадратическая погрешность определения координат характерных точек границы части земельного участка, м
	X	Y		
1	2	3	4	5
653	767086.64	1310168.97	данные отсутствуют	данные отсутствуют
653	767086.64	1310168.97	данные отсутствуют	данные отсутствуют
654	767104.04	1310172.9	данные отсутствуют	данные отсутствуют
654	767104.04	1310172.9	данные отсутствуют	данные отсутствуют
655	767106.78	1310178.99	данные отсутствуют	данные отсутствуют
655	767106.78	1310178.99	данные отсутствуют	данные отсутствуют
656	767098.3	1310175.78	данные отсутствуют	данные отсутствуют
656	767098.3	1310175.78	данные отсутствуют	данные отсутствуют
657	770056.54	1315209.54	данные отсутствуют	данные отсутствуют
658	769905.66	1315091.45	данные отсутствуют	данные отсутствуют
659	769915.59	1315095.55	данные отсутствуют	данные отсутствуют
660	769929.08	1315096.56	данные отсутствуют	данные отсутствуют
661	769941.29	1315094.59	данные отсутствуют	данные отсутствуют
662	769953.61	1315095.69	данные отсутствуют	данные отсутствуют
663	769964.24	1315099.27	данные отсутствуют	данные отсутствуют
664	769974.71	1315104.35	данные отсутствуют	данные отсутствуют
665	769988.97	1315115.35	данные отсутствуют	данные отсутствуют

Государственный регистратор		ФГИС ЕГРН
полное наименование должности	подпись	инициалы, фамилия

М.П.

<b>Земельный участок</b>			
(вид объекта недвижимости)			
Лист № ____ Раздела <b>4.2</b>	Всего листов раздела <b>4.2</b> : ____	Всего разделов: ____	Всего листов выписки: ____
<b>14.09.2021 № 99/2021/417323609</b>			
Кадастровый номер:		<b>02:17:000000:956</b>	

Номер точки	Координаты, м		Описание закрепления на местности	Средняя квадратическая погрешность определения координат характерных точек границы части земельного участка, м
	X	Y		
1	2	3	4	5
666	769996.71	1315123.61	данные отсутствуют	данные отсутствуют
667	770003.91	1315133.56	данные отсутствуют	данные отсутствуют
668	770013.95	1315140.44	данные отсутствуют	данные отсутствуют
669	770024.05	1315147.58	данные отсутствуют	данные отсутствуют
670	770031.94	1315156.74	данные отсутствуют	данные отсутствуют
671	770037.74	1315165.73	данные отсутствуют	данные отсутствуют
672	770044.31	1315174.31	данные отсутствуют	данные отсутствуют
673	770052	1315188.6	данные отсутствуют	данные отсутствуют
674	770055.79	1315200.38	данные отсутствуют	данные отсутствуют
675	766376.91	1309660.26	данные отсутствуют	данные отсутствуют
676	766409.85	1309697.7	данные отсутствуют	данные отсутствуют
677	766405.69	1309695.92	данные отсутствуют	данные отсутствуют
678	766395.85	1309688.42	данные отсутствуют	данные отсутствуют
679	766386.4	1309677.2	данные отсутствуют	данные отсутствуют
680	766379.92	1309667.21	данные отсутствуют	данные отсутствуют
681	767638.23	1310559.69	данные отсутствуют	данные отсутствуют
682	767822.71	1310735.67	данные отсутствуют	данные отсутствуют
Государственный регистратор				ФГИС ЕГРН
полное наименование должности			подпись	инициалы, фамилия

М.П.

Раздел 4.2

Выписка из Единого государственного реестра недвижимости об объекте недвижимости  
Сведения о частях земельного участка

<b>Земельный участок</b>			
(вид объекта недвижимости)			
Лист № ____ Раздела <b>4.2</b>	Всего листов раздела <b>4.2</b> : ____	Всего разделов: ____	Всего листов выписки: ____
<b>14.09.2021 № 99/2021/417323609</b>			
Кадастровый номер:		<b>02:17:000000:956</b>	

Номер точки	Координаты, м		Описание закрепления на местности	Средняя квадратическая погрешность определения координат характерных точек границы части земельного участка, м
	X	Y		
1	2	3	4	5
683	767813.79	1310724.85	данные отсутствуют	данные отсутствуют
684	767804.69	1310710.23	данные отсутствуют	данные отсутствуют
685	767795.75	1310702.03	данные отсутствуют	данные отсутствуют
686	767785.28	1310693.02	данные отсутствуют	данные отсутствуют
687	767777.64	1310683.29	данные отсутствуют	данные отсутствуют
688	767772.63	1310671.99	данные отсутствуют	данные отсутствуют
689	767768.25	1310657.74	данные отсутствуют	данные отсутствуют
690	767761.6	1310645.81	данные отсутствуют	данные отсутствуют
691	767738.4	1310613.03	данные отсутствуют	данные отсутствуют
692	767731.03	1310603.29	данные отсутствуют	данные отсутствуют
693	767721.34	1310596.43	данные отсутствуют	данные отсутствуют
694	767702.45	1310578.43	данные отсутствуют	данные отсутствуют
695	767694.65	1310568.83	данные отсутствуют	данные отсутствуют
696	767682.15	1310560.41	данные отсутствуют	данные отсутствуют
697	767672.06	1310560.94	данные отсутствуют	данные отсутствуют
698	767659.35	1310560.32	данные отсутствуют	данные отсутствуют
699	767514.96	1310501.99	данные отсутствуют	данные отсутствуют
Государственный регистратор				ФГИС ЕГРН
полное наименование должности			подпись	инициалы, фамилия

М.П.



<b>Земельный участок</b>			
(вид объекта недвижимости)			
Лист № ____ Раздела <b>4.2</b>	Всего листов раздела <b>4.2</b> : ____	Всего разделов: ____	Всего листов выписки: ____
<b>14.09.2021 № 99/2021/417323609</b>			
Кадастровый номер:		<b>02:17:000000:956</b>	

Номер точки	Координаты, м		Описание закрепления на местности	Средняя квадратическая погрешность определения координат характерных точек границы части земельного участка, м
	X	Y		
1	2	3	4	5
700	767594.17	1310549.93	данные отсутствуют	данные отсутствуют
701	767581.69	1310545.57	данные отсутствуют	данные отсутствуют
702	767569.91	1310541.79	данные отсутствуют	данные отсутствуют
703	767558.4	1310535.7	данные отсутствуют	данные отсутствуют
704	767548.81	1310527.89	данные отсутствуют	данные отсутствуют
705	767540.72	1310521.01	данные отсутствуют	данные отсутствуют
706	767530.35	1310515.46	данные отсутствуют	данные отсутствуют
707	767520.28	1310508.27	данные отсутствуют	данные отсутствуют
708	767259.27	1310309.7	данные отсутствуют	данные отсутствуют
709	767455.43	1310417.39	данные отсутствуют	данные отсутствуют
710	767445.31	1310408.01	данные отсутствуют	данные отсутствуют
711	767435.47	1310402.69	данные отсутствуют	данные отсутствуют
712	767418.86	1310390.54	данные отсутствуют	данные отсутствуют
713	767410.12	1310385.19	данные отсутствуют	данные отсутствуют
714	767402	1310379.12	данные отсутствуют	данные отсутствуют
715	767393.42	1310370.95	данные отсутствуют	данные отсутствуют
716	767385.83	1310364.16	данные отсутствуют	данные отсутствуют

Государственный регистратор		ФГИС ЕГРН
полное наименование должности	подпись	инициалы, фамилия

М.П.

<b>Земельный участок</b>			
(вид объекта недвижимости)			
Лист № ____ Раздела <b>4.2</b>	Всего листов раздела <b>4.2</b> : ____	Всего разделов: ____	Всего листов выписки: ____
<b>14.09.2021 № 99/2021/417323609</b>			
Кадастровый номер:		<b>02:17:000000:956</b>	

Номер точки	Координаты, м		Описание закрепления на местности	Средняя квадратическая погрешность определения координат характерных точек границы части земельного участка, м
	X	Y		
1	2	3	4	5
717	767374.06	1310360.64	данные отсутствуют	данные отсутствуют
718	767362.77	1310355.58	данные отсутствуют	данные отсутствуют
719	767344.98	1310353.65	данные отсутствуют	данные отсутствуют
720	767332.7	1310352.15	данные отсутствуют	данные отсутствуют
721	767316.72	1310351.84	данные отсутствуют	данные отсутствуют
722	767304.36	1310351.29	данные отсутствуют	данные отсутствуют
723	767292.52	1310347.73	данные отсутствуют	данные отсутствуют
724	767281.91	1310341.36	данные отсутствуют	данные отсутствуют
725	767272.74	1310332.78	данные отсутствуют	данные отсутствуют
726	767265.07	1310323.07	данные отсутствуют	данные отсутствуют
727	767260.55	1310313.42	данные отсутствуют	данные отсутствуют
728	767050.66	1310211.76	данные отсутствуют	данные отсутствуют
729	767191.53	1310283.45	данные отсутствуют	данные отсутствуют
730	767188.55	1310283.91	данные отсутствуют	данные отсутствуют
731	767176.43	1310282.85	данные отсутствуют	данные отсутствуют
732	767165.79	1310280.59	данные отсутствуют	данные отсутствуют
733	767154.1	1310276.54	данные отсутствуют	данные отсутствуют

Государственный регистратор		ФГИС ЕГРН
полное наименование должности	подпись	инициалы, фамилия

М.П.

<b>Земельный участок</b>			
(вид объекта недвижимости)			
Лист № ____ Раздела <b>4.2</b>	Всего листов раздела <b>4.2</b> : ____	Всего разделов: ____	Всего листов выписки: ____
<b>14.09.2021 № 99/2021/417323609</b>			
Кадастровый номер:		<b>02:17:000000:956</b>	

Номер точки	Координаты, м		Описание закрепления на местности	Средняя квадратическая погрешность определения координат характерных точек границы части земельного участка, м
	X	Y		
1	2	3	4	5
734	767137.58	1310265.94	данные отсутствуют	данные отсутствуют
735	767128.27	1310257.8	данные отсутствуют	данные отсутствуют
736	767121.25	1310247.62	данные отсутствуют	данные отсутствуют
737	767112.95	1310241.35	данные отсутствуют	данные отсутствуют
738	767105.15	1310234.35	данные отсутствуют	данные отсутствуют
739	767079.49	1310225.33	данные отсутствуют	данные отсутствуют
740	767057.16	1310213.07	данные отсутствуют	данные отсутствуют
741	766891	1310127.98	данные отсутствуют	данные отсутствуют
742	766974.7	1310185.11	данные отсутствуют	данные отсутствуют
743	766964.68	1310182.41	данные отсутствуют	данные отсутствуют
744	766953.27	1310177.63	данные отсутствуют	данные отсутствуют
745	766936.97	1310167.28	данные отсутствуют	данные отсутствуют
746	766912.93	1310145.6	данные отсутствуют	данные отсутствуют
747	766899.6	1310132.9	данные отсутствуют	данные отсутствуют
748	766791.81	1310069.78	данные отсутствуют	данные отсутствуют
749	766821.14	1310108.21	данные отсутствуют	данные отсутствуют
750	766812.61	1310100.23	данные отсутствуют	данные отсутствуют
Государственный регистратор				ФГИС ЕГРН
полное наименование должности			подпись	инициалы, фамилия

М.П.

Раздел 4.2

Выписка из Единого государственного реестра недвижимости об объекте недвижимости  
Сведения о частях земельного участка

<b>Земельный участок</b>			
(вид объекта недвижимости)			
Лист № ____ Раздела <b>4.2</b>	Всего листов раздела <b>4.2</b> : ____	Всего разделов: ____	Всего листов выписки: ____
<b>14.09.2021 № 99/2021/417323609</b>			
Кадастровый номер:		<b>02:17:000000:956</b>	

Номер точки	Координаты, м		Описание закрепления на местности	Средняя квадратическая погрешность определения координат характерных точек границы части земельного участка, м
	X	Y		
1	2	3	4	5
751	766806.95	1310091.84	данные отсутствуют	данные отсутствуют
752	766801.81	1310082.27	данные отсутствуют	данные отсутствуют
753	766441.42	1309878.87	данные отсутствуют	данные отсутствуют
754	766429.57	1309867.36	данные отсутствуют	данные отсутствуют
755	766419.78	1309854.06	данные отсутствуют	данные отсутствуют
756	766410.06	1309835.22	данные отсутствуют	данные отсутствуют
757	766405.3	1309819.41	данные отсутствуют	данные отсутствуют
758	766403.21	1309803.05	данные отсутствуют	данные отсутствуют
759	766386.86	1309787.27	данные отсутствуют	данные отсутствуют
760	766375.23	1309775.55	данные отсутствуют	данные отсутствуют
761	766365.68	1309762.07	данные отсутствуют	данные отсутствуют
762	766355.11	1309747.92	данные отсутствуют	данные отсутствуют
763	766344.53	1309731.69	данные отсутствуют	данные отсутствуют
764	766337.35	1309716.81	данные отсутствуют	данные отсутствуют
765	766332.72	1309702.01	данные отсутствуют	данные отсутствуют
766	766328.62	1309683.67	данные отсутствуют	данные отсутствуют
767	766326.09	1309667.35	данные отсутствуют	данные отсутствуют
Государственный регистратор				ФГИС ЕГРН
полное наименование должности			подпись	инициалы, фамилия

М.П.

<b>Земельный участок</b>			
(вид объекта недвижимости)			
Лист № ____ Раздела <b>4.2</b>	Всего листов раздела <b>4.2</b> : ____	Всего разделов: ____	Всего листов выписки: ____
<b>14.09.2021 № 99/2021/417323609</b>			
Кадастровый номер:		<b>02:17:000000:956</b>	

Номер точки	Координаты, м		Описание закрепления на местности	Средняя квадратическая погрешность определения координат характерных точек границы части земельного участка, м
	X	Y		
1	2	3	4	5
768	766326.27	1309650.83	данные отсутствуют	данные отсутствуют
769	766329.17	1309634.57	данные отсутствуют	данные отсутствуют
770	766334.71	1309619.01	данные отсутствуют	данные отсутствуют
771	766336.89	1309614.79	данные отсутствуют	данные отсутствуют
772	766563.17	1309910.47	данные отсутствуют	данные отсутствуют
773	766559.29	1309911.48	данные отсутствуют	данные отсутствуют
774	766542.84	1309912.95	данные отсутствуют	данные отсутствуют
775	766526.37	1309911.69	данные отсутствуют	данные отсутствуют
776	766510.34	1309907.73	данные отсутствуют	данные отсутствуют
777	766490.54	1309902.15	данные отсутствуют	данные отсутствуют
778	766484.59	1309900.44	данные отсутствуют	данные отсутствуют
779	766449.62	1309873.7	данные отсутствуют	данные отсутствуют
780	766443.21	1309880.11	данные отсутствуют	данные отсутствуют
781	766375.9	1309659.12	данные отсутствуют	данные отсутствуют
782	766518.24	1309856.61	данные отсутствуют	данные отсутствуют
783	766513.55	1309854.08	данные отсутствуют	данные отсутствуют
784	766500.34	1309853.12	данные отсутствуют	данные отсутствуют

Государственный регистратор		ФГИС ЕГРН
полное наименование должности	подпись	инициалы, фамилия

М.П.

<b>Земельный участок</b>			
(вид объекта недвижимости)			
Лист № ____ Раздела <b>4.2</b>	Всего листов раздела <b>4.2</b> : ____	Всего разделов: ____	Всего листов выписки: ____
<b>14.09.2021 № 99/2021/417323609</b>			
Кадастровый номер:		<b>02:17:000000:956</b>	

Номер точки	Координаты, м		Описание закрепления на местности	Средняя квадратическая погрешность определения координат характерных точек границы части земельного участка, м
	X	Y		
1	2	3	4	5
785	766488.83	1309849.32	данные отсутствуют	данные отсутствуют
786	766476.48	1309842.75	данные отсутствуют	данные отсутствуют
787	766467.26	1309834.5	данные отсутствуют	данные отсутствуют
788	766460.24	1309824.31	данные отсутствуют	данные отсутствуют
789	766455.23	1309813	данные отсутствуют	данные отсутствуют
790	766453.16	1309800.82	данные отсутствуют	данные отсутствуют
791	766452.85	1309789.97	данные отсутствуют	данные отсутствуют
792	766450.41	1309775.75	данные отсутствуют	данные отсутствуют
793	766447	1309763.86	данные отсутствуют	данные отсутствуют
794	766437.33	1309759.08	данные отсутствуют	данные отсутствуют
795	766426.03	1309754.07	данные отсутствуют	данные отсутствуют
796	766416.3	1309746.44	данные отсутствуют	данные отсутствуют
797	766408.74	1309736.65	данные отсутствуют	данные отсутствуют
798	766403.22	1309725.75	данные отсутствуют	данные отсутствуют
799	766394.44	1309717.04	данные отсутствуют	данные отсутствуют
800	766387.62	1309706.33	данные отсутствуют	данные отсутствуют
801	766382.71	1309694.97	данные отсутствуют	данные отсутствуют

Государственный регистратор		ФГИС ЕГРН
полное наименование должности	подпись	инициалы, фамилия

М.П.

<b>Земельный участок</b>			
(вид объекта недвижимости)			
Лист № ____ Раздела <b>4.2</b>	Всего листов раздела <b>4.2</b> : ____	Всего разделов: ____	Всего листов выписки: ____
<b>14.09.2021 № 99/2021/417323609</b>			
Кадастровый номер:		<b>02:17:000000:956</b>	

Номер точки	Координаты, м		Описание закрепления на местности	Средняя квадратическая погрешность определения координат характерных точек границы части земельного участка, м
	X	Y		
1	2	3	4	5
802	766379.83	1309684.27	данные отсутствуют	данные отсутствуют
803	766377.23	1309671.93	данные отсутствуют	данные отсутствуют
804	766375.83	1309659.64	данные отсутствуют	данные отсутствуют
805	766703.55	1317498.77	данные отсутствуют	данные отсутствуют
806	766721.92	1317485.27	данные отсутствуют	данные отсутствуют
806	766721.92	1317485.27	данные отсутствуют	данные отсутствуют
807	766721.17	1317472.89	данные отсутствуют	данные отсутствуют
807	766721.17	1317472.89	данные отсутствуют	данные отсутствуют
808	766721.54	1317467.27	данные отсутствуют	данные отсутствуют
808	766721.54	1317467.27	данные отсутствуют	данные отсутствуют
809	766751.92	1317440.65	данные отсутствуют	данные отсутствуют
809	766751.92	1317440.65	данные отсутствуют	данные отсутствуют
810	766770.38	1317438.21	данные отсутствуют	данные отсутствуют
810	766770.38	1317438.21	данные отсутствуют	данные отсутствуют
811	766795.88	1317464.64	данные отсутствуют	данные отсутствуют
811	766795.88	1317464.64	данные отсутствуют	данные отсутствуют
812	766833.75	1317464.27	данные отсутствуют	данные отсутствуют
Государственный регистратор				ФГИС ЕГРН
полное наименование должности			подпись	инициалы, фамилия

М.П.

Раздел 4.2

Выписка из Единого государственного реестра недвижимости об объекте недвижимости  
Сведения о частях земельного участка

<b>Земельный участок</b>			
(вид объекта недвижимости)			
Лист № ____ Раздела <b>4.2</b>	Всего листов раздела <b>4.2</b> : ____	Всего разделов: ____	Всего листов выписки: ____
<b>14.09.2021 № 99/2021/417323609</b>			
Кадастровый номер:		<b>02:17:000000:956</b>	

Номер точки	Координаты, м		Описание закрепления на местности	Средняя квадратическая погрешность определения координат характерных точек границы части земельного участка, м
	X	Y		
1	2	3	4	5
813	766862.3	1317494.55	данные отсутствуют	данные отсутствуют
814	766853.28	1317503.75	данные отсутствуют	данные отсутствуют
815	766839.93	1317513.48	данные отсутствуют	данные отсутствуют
816	766831.61	1317517.66	данные отсутствуют	данные отсутствуют
817	766819.93	1317509.82	данные отсутствуют	данные отсутствуют
818	766801.18	1317507.39	данные отсутствуют	данные отсутствуют
819	766789.74	1317509.45	данные отсутствуют	данные отсутствуют
820	766767.99	1317516.39	данные отсутствуют	данные отсутствуют
821	766744.93	1317514.51	данные отсутствуют	данные отсутствуют
822	766715.31	1317507.2	данные отсутствуют	данные отсутствуют
823	766708.15	1317495.39	данные отсутствуют	данные отсутствуют
824	766821.72	1317464.39	данные отсутствуют	данные отсутствуют
825	766817.34	1317468.5	данные отсутствуют	данные отсутствуют
826	766806.52	1317474.49	данные отсутствуют	данные отсутствуют
827	766793.47	1317478.99	данные отсутствуют	данные отсутствуют
828	766781.27	1317483.93	данные отсутствуют	данные отсутствуют
829	766771.37	1317486.8	данные отсутствуют	данные отсутствуют
Государственный регистратор				ФГИС ЕГРН
полное наименование должности			подпись	инициалы, фамилия

М.П.

Земельный участок				
(вид объекта недвижимости)				
Лист № ____ Раздела <b>4.2</b>		Всего листов раздела <b>4.2</b> : ____		Всего разделов: ____
14.09.2021 № 99/2021/417323609				
Кадастровый номер:			02:17:000000:956	
Номер точки	Координаты, м		Описание закрепления на местности	Средняя квадратическая погрешность определения координат характерных точек границы части земельного участка, м
	X	Y		
1	2	3	4	5
830	766756.41	1317489.5	данные отсутствуют	данные отсутствуют
831	766743.38	1317491.01	данные отсутствуют	данные отсутствуют
832	766733.05	1317494.46	данные отсутствуют	данные отсутствуют
833	766720.79	1317496.09	данные отсутствуют	данные отсутствуют
834	766709.38	1317495.63	данные отсутствуют	данные отсутствуют

Государственный регистратор		ФГИС ЕГРН
полное наименование должности	подпись	инициалы, фамилия

М.П.

Земельный участок				
(вид объекта недвижимости)				
Лист № ____ Раздела <b>4.2</b>		Всего листов раздела <b>4.2</b> : ____		Всего разделов: ____
14.09.2021 № 99/2021/417323609				
Кадастровый номер:			02:17:000000:956	
Сведения о характерных точках границы части (частей) земельного участка				
Учетный номер части: 8				
Система координат: МСК-05				
Зона №				
Номер точки	Координаты, м		Описание закрепления на местности	Средняя квадратическая погрешность определения координат характерных точек границы части земельного участка, м
	X	Y		
1	2	3	4	5
1	766040.61	1315878.5	данные отсутствуют	данные отсутствуют
2	766188.8	1315947.87	данные отсутствуют	данные отсутствуют
3	766362.18	1316033.83	данные отсутствуют	данные отсутствуют
4	766478	1316100.43	данные отсутствуют	данные отсутствуют
5	766763.31	1316282.58	данные отсутствуют	данные отсутствуют
6	767021.32	1316452.31	данные отсутствуют	данные отсутствуют
7	767240.96	1316592.21	данные отсутствуют	данные отсутствуют
8	767530.1	1316592.66	данные отсутствуют	данные отсутствуют
9	767917.89	1316826.92	данные отсутствуют	данные отсутствуют
10	767916.81	1316829.69	данные отсутствуют	данные отсутствуют
11	767915.57	1316850.64	данные отсутствуют	данные отсутствуют
12	767906.58	1316845.21	данные отсутствуют	данные отсутствуют
13	767892.34	1316820.5	данные отсутствуют	данные отсутствуют
14	767878.47	1316810.57	данные отсутствуют	данные отсутствуют
15	767852.31	1316812.42	данные отсутствуют	данные отсутствуют
16	767837.2	1316803.3	данные отсутствуют	данные отсутствуют

Государственный регистратор		ФГИС ЕГРН
полное наименование должности	подпись	инициалы, фамилия

М.П.

<b>Земельный участок</b>			
(вид объекта недвижимости)			
Лист № ____ Раздела <b>4.2</b>	Всего листов раздела <b>4.2</b> : ____	Всего разделов: ____	Всего листов выписки: ____
<b>14.09.2021 № 99/2021/417323609</b>			
Кадастровый номер:		<b>02:17:000000:956</b>	

Номер точки	Координаты, м		Описание закрепления на местности	Средняя квадратическая погрешность определения координат характерных точек границы части земельного участка, м
	X	Y		
1	2	3	4	5
17	767830.48	1316796.22	данные отсутствуют	данные отсутствуют
18	767828.41	1316785.63	данные отсутствуют	данные отсутствуют
19	767808.17	1316770.35	данные отсутствуют	данные отсутствуют
20	767781.58	1316769.7	данные отсутствуют	данные отсутствуют
21	767643.74	1316686.42	данные отсутствуют	данные отсутствуют
22	767629.02	1316663.49	данные отсутствуют	данные отсутствуют
23	767578.78	1316641.36	данные отсутствуют	данные отсутствуют
24	767553.28	1316617.18	данные отсутствуют	данные отсутствуют
25	767539.97	1316604.43	данные отсутствуют	данные отсутствуют
26	767523.85	1316599.56	данные отсутствуют	данные отсутствуют
27	767508.66	1316601.62	данные отсутствуют	данные отсутствуют
28	767494.04	1316595.05	данные отсутствуют	данные отсутствуют
29	767448.3	1316602.93	данные отсутствуют	данные отсутствуют
30	767439.11	1316599.74	данные отсутствуют	данные отсутствуют
31	767416.05	1316609.3	данные отсутствуют	данные отсутствуют
32	767412.39	1316613.98	данные отсутствуют	данные отсутствуют
33	767397.7	1316613.95	данные отсутствуют	данные отсутствуют
Государственный регистратор				ФГИС ЕГРН
полное наименование должности			подпись	инициалы, фамилия

М.П.

Раздел 4.2

Выписка из Единого государственного реестра недвижимости об объекте недвижимости  
Сведения о частях земельного участка

<b>Земельный участок</b>			
(вид объекта недвижимости)			
Лист № ____ Раздела <b>4.2</b>	Всего листов раздела <b>4.2</b> : ____	Всего разделов: ____	Всего листов выписки: ____
<b>14.09.2021 № 99/2021/417323609</b>			
Кадастровый номер:		<b>02:17:000000:956</b>	

Номер точки	Координаты, м		Описание закрепления на местности	Средняя квадратическая погрешность определения координат характерных точек границы части земельного участка, м
	X	Y		
1	2	3	4	5
34	767370.49	1316601.62	данные отсутствуют	данные отсутствуют
35	767302.99	1316600.3	данные отсутствуют	данные отсутствуют
36	767259.31	1316599.18	данные отсутствуют	данные отсутствуют
37	767240.94	1316597.12	данные отсутствуют	данные отсутствуют
38	767142.14	1316537.5	данные отсутствуют	данные отсутствуют
39	767119.35	1316540.24	данные отсутствуют	данные отсутствуют
40	767009.64	1316470.36	данные отсутствуют	данные отсутствуют
41	766751.62	1316300.63	данные отсутствуют	данные отсутствуют
42	766745.87	1316296.96	данные отсутствуют	данные отсутствуют
43	766721.06	1316272.96	данные отсутствуют	данные отсутствуют
44	766677.37	1316248.97	данные отсутствуют	данные отсутствуют
45	766666.19	1316246.09	данные отсутствуют	данные отсутствуют
46	766535.54	1316162.68	данные отсутствуют	данные отсутствуют
47	766534.91	1316154.19	данные отсутствуют	данные отсутствуют
48	766470.68	1316101.98	данные отсутствуют	данные отсутствуют
49	766437.49	1316087.92	данные отсутствуют	данные отсутствуют
50	766429.62	1316074.42	данные отсутствуют	данные отсутствуют
Государственный регистратор				ФГИС ЕГРН
полное наименование должности			подпись	инициалы, фамилия

М.П.

<b>Земельный участок</b>			
(вид объекта недвижимости)			
Лист № ____ Раздела <b>4.2</b>	Всего листов раздела <b>4.2</b> : ____	Всего разделов: ____	Всего листов выписки: ____
<b>14.09.2021 № 99/2021/417323609</b>			
Кадастровый номер:		<b>02:17:000000:956</b>	

Номер точки	Координаты, м		Описание закрепления на местности	Средняя квадратическая погрешность определения координат характерных точек границы части земельного участка, м
	X	Y		
1	2	3	4	5
51	766417.25	1316066.92	данные отсутствуют	данные отсутствуют
52	766405.25	1316072.55	данные отсутствуют	данные отсутствуют
53	766332.88	1316042.93	данные отсутствуют	данные отсутствуют
54	766332.03	1316042.88	данные отсутствуют	данные отсутствуют
55	766179.47	1315967.24	данные отсутствуют	данные отсутствуют
56	766039.71	1315901.82	данные отсутствуют	данные отсутствуют
57	766675.92	1314002.93	данные отсутствуют	данные отсутствуют
58	766715.7	1314020.17	данные отсутствуют	данные отсутствуют
59	766333.81	1314062.22	данные отсутствуют	данные отсутствуют
60	766324.76	1314058.54	данные отсутствуют	данные отсутствуют
61	766309.42	1314057	данные отсутствуют	данные отсутствуют
62	766309.7	1314064.88	данные отсутствуют	данные отсутствуют
63	766157.7	1314081.61	данные отсутствуют	данные отсутствуют
64	766152.09	1314078.65	данные отсутствуют	данные отсутствуют
65	766155.16	1314073.14	данные отсутствуют	данные отсутствуют
66	766169.55	1314058.68	данные отсутствуют	данные отсутствуют
67	766117	1314127.8	данные отсутствуют	данные отсутствуют

Государственный регистратор		ФГИС ЕГРН
полное наименование должности	подпись	инициалы, фамилия

М.П.

<b>Земельный участок</b>			
(вид объекта недвижимости)			
Лист № ____ Раздела <b>4.2</b>	Всего листов раздела <b>4.2</b> : ____	Всего разделов: ____	Всего листов выписки: ____
<b>14.09.2021 № 99/2021/417323609</b>			
Кадастровый номер:		<b>02:17:000000:956</b>	

Номер точки	Координаты, м		Описание закрепления на местности	Средняя квадратическая погрешность определения координат характерных точек границы части земельного участка, м
	X	Y		
1	2	3	4	5
68	765744.25	1314639.73	данные отсутствуют	данные отсутствуют
69	765733.75	1314631	данные отсутствуют	данные отсутствуют
69	765733.75	1314631	данные отсутствуют	данные отсутствуют
70	765727.55	1314626.14	данные отсутствуют	данные отсутствуют
71	766138.22	1314062.13	данные отсутствуют	данные отсутствуют
72	766156.49	1314060.12	данные отсутствуют	данные отсутствуют
73	770222.36	1311461.39	данные отсутствуют	данные отсутствуют
74	771069.2	1311480.97	данные отсутствуют	данные отсутствуют
75	771092.83	1311503.02	данные отсутствуют	данные отсутствуют
76	770222.04	1311482.89	данные отсутствуют	данные отсутствуют
77	770167.3	1311482.5	данные отсутствуют	данные отсутствуют
78	769829.33	1311625.57	данные отсутствуют	данные отсутствуют
79	769882.66	1311602.34	данные отсутствуют	данные отсутствуют
80	769929.59	1311582.26	данные отсутствуют	данные отсутствуют
81	769952.86	1311568.07	данные отсутствуют	данные отсутствуют
82	769952.87	1311568.06	данные отсутствуют	данные отсутствуют
83	769963.38	1311559.75	данные отсутствуют	данные отсутствуют

Государственный регистратор		ФГИС ЕГРН
полное наименование должности	подпись	инициалы, фамилия

М.П.

<b>Земельный участок</b>			
(вид объекта недвижимости)			
Лист № ____ Раздела <b>4.2</b>	Всего листов раздела <b>4.2</b> : ____	Всего разделов: ____	Всего листов выписки: ____
<b>14.09.2021 № 99/2021/417323609</b>			
Кадастровый номер:		<b>02:17:000000:956</b>	

Номер точки	Координаты, м		Описание закрепления на местности	Средняя квадратическая погрешность определения координат характерных точек границы части земельного участка, м
	X	Y		
1	2	3	4	5
84	769974.04	1311551.2	данные отсутствуют	данные отсутствуют
85	769985.99	1311540.71	данные отсутствуют	данные отсутствуют
86	770039.8	1311513.13	данные отсутствуют	данные отсутствуют
87	770163.01	1311460.97	данные отсутствуют	данные отсутствуют
88	769543.04	1311746.77	данные отсутствуют	данные отсутствуют
89	769540.68	1311747.74	данные отсутствуют	данные отсутствуют
90	769544.06	1311743.57	данные отсутствуют	данные отсутствуют
91	769562.49	1311723.21	данные отсутствуют	данные отсутствуют
92	769575.25	1311713.31	данные отсутствуют	данные отсутствуют
93	769597.51	1311701.08	данные отсутствуют	данные отсутствуют
94	769627.93	1311688.22	данные отсутствуют	данные отсутствуют
95	769681.02	1311670.5	данные отсутствуют	данные отсутствуют
96	769698.74	1311666.11	данные отсутствуют	данные отсутствуют
97	769738.5	1311658.82	данные отсутствуют	данные отсутствуют
98	769757.32	1311655.45	данные отсутствуют	данные отсутствуют
99	769757.34	1311655.44	данные отсутствуют	данные отсутствуют
100	769766.7	1311651.18	данные отсутствуют	данные отсутствуют
Государственный регистратор				ФГИС ЕГРН
полное наименование должности			подпись	инициалы, фамилия

М.П.

Раздел 4.2

Выписка из Единого государственного реестра недвижимости об объекте недвижимости  
Сведения о частях земельного участка

<b>Земельный участок</b>			
(вид объекта недвижимости)			
Лист № ____ Раздела <b>4.2</b>	Всего листов раздела <b>4.2</b> : ____	Всего разделов: ____	Всего листов выписки: ____
<b>14.09.2021 № 99/2021/417323609</b>			
Кадастровый номер:		<b>02:17:000000:956</b>	

Номер точки	Координаты, м		Описание закрепления на местности	Средняя квадратическая погрешность определения координат характерных точек границы части земельного участка, м
	X	Y		
1	2	3	4	5
101	769795.18	1311640.03	данные отсутствуют	данные отсутствуют
102	769500.06	1311764.46	данные отсутствуют	данные отсутствуют
103	769508.04	1311766.1	данные отсутствуют	данные отсутствуют
104	769513.95	1311769.11	данные отсутствуют	данные отсутствуют
105	769455.63	1311908.41	данные отсутствуют	данные отсутствуют
106	769432.61	1311907.71	данные отсутствуют	данные отсутствуют
107	769490.49	1311769.46	данные отсутствуют	данные отсутствуют
108	769495.99	1311764.69	данные отсутствуют	данные отсутствуют
109	768815.68	1316977.16	данные отсутствуют	данные отсутствуют
110	768732.74	1316995.05	данные отсутствуют	данные отсутствуют
111	768723.72	1316994.65	данные отсутствуют	данные отсутствуют
112	768633.33	1316969.19	данные отсутствуют	данные отсутствуют
113	768138.67	1313373.9	данные отсутствуют	данные отсутствуют
114	768152.8	1313392.75	данные отсутствуют	данные отсутствуют
115	768108.35	1313472.99	данные отсутствуют	данные отсутствуют
116	768112.99	1313476.63	данные отсутствуют	данные отсутствуют
117	768114.28	1313477.82	данные отсутствуют	данные отсутствуют
Государственный регистратор				ФГИС ЕГРН
полное наименование должности			подпись	инициалы, фамилия

М.П.



<b>Земельный участок</b>			
(вид объекта недвижимости)			
Лист № ____ Раздела <b>4.2</b>	Всего листов раздела <b>4.2</b> : ____	Всего разделов: ____	Всего листов выписки: ____
<b>14.09.2021 № 99/2021/417323609</b>			
Кадастровый номер:		<b>02:17:000000:956</b>	

Номер точки	Координаты, м		Описание закрепления на местности	Средняя квадратическая погрешность определения координат характерных точек границы части земельного участка, м
	X	Y		
1	2	3	4	5
118	768031.75	1313505.72	данные отсутствуют	данные отсутствуют
119	767859.27	1313595.88	данные отсутствуют	данные отсутствуют
120	767819.02	1313616.81	данные отсутствуют	данные отсутствуют
121	767659.73	1313697.58	данные отсутствуют	данные отсутствуют
122	767652.35	1313701.58	данные отсутствуют	данные отсутствуют
123	767639.71	1313708.01	данные отсутствуют	данные отсутствуют
124	767606.36	1313723.28	данные отсутствуют	данные отсутствуют
125	767572.64	1313738.79	данные отсутствуют	данные отсутствуют
126	767556.91	1313745.64	данные отсутствуют	данные отсутствуют
127	767529.95	1313759.12	данные отсутствуют	данные отсутствуют
128	767499.73	1313774.63	данные отсутствуют	данные отсутствуют
129	767444.34	1313802.15	данные отсутствуют	данные отсутствуют
130	767408.28	1313819.68	данные отсутствуют	данные отсутствуют
131	767391.42	1313828.55	данные отсутствуют	данные отсутствуют
132	767346.61	1313848.86	данные отсутствуют	данные отсутствуют
133	767186.34	1313929.6	данные отсутствуют	данные отсутствуют
134	767108.31	1313968.2	данные отсутствуют	данные отсутствуют

Государственный регистратор		ФГИС ЕГРН
полное наименование должности	подпись	инициалы, фамилия

М.П.

<b>Земельный участок</b>			
(вид объекта недвижимости)			
Лист № ____ Раздела <b>4.2</b>	Всего листов раздела <b>4.2</b> : ____	Всего разделов: ____	Всего листов выписки: ____
<b>14.09.2021 № 99/2021/417323609</b>			
Кадастровый номер:		<b>02:17:000000:956</b>	

Номер точки	Координаты, м		Описание закрепления на местности	Средняя квадратическая погрешность определения координат характерных точек границы части земельного участка, м
	X	Y		
1	2	3	4	5
135	767080.17	1313980.04	данные отсутствуют	данные отсутствуют
136	766954.06	1313993.93	данные отсутствуют	данные отсутствуют
137	766954.28	1313992.82	данные отсутствуют	данные отсутствуют
138	766958.36	1313971.83	данные отсутствуют	данные отсутствуют
139	767092.49	1313957.06	данные отсутствуют	данные отсутствуют
140	767640.28	1313690.73	данные отсутствуют	данные отсутствуют
141	768086.73	1313467.66	данные отсутствуют	данные отсутствуют
142	767786.77	1313635.97	данные отсутствуют	данные отсутствуют
143	767790.49	1313639.72	данные отсутствуют	данные отсутствуют
144	767649.78	1313710.02	данные отсутствуют	данные отсутствуют
145	767574.96	1313746.39	данные отсутствуют	данные отсутствуют
146	767649.48	1313705.89	данные отсутствуют	данные отсутствуют
147	766892.29	1313986.65	данные отсутствуют	данные отсутствуют
148	766874.22	1313981.09	данные отсутствуют	данные отсутствуют
149	766892.24	1313979.11	данные отсутствуют	данные отсутствуют
150	765953.03	1315763.58	данные отсутствуют	данные отсутствуют
151	765966.03	1315767.14	данные отсутствуют	данные отсутствуют

Государственный регистратор		ФГИС ЕГРН
полное наименование должности	подпись	инициалы, фамилия

М.П.

<b>Земельный участок</b>			
(вид объекта недвижимости)			
Лист № ____ Раздела <b>4.2</b>	Всего листов раздела <b>4.2</b> : ____	Всего разделов: ____	Всего листов выписки: ____
<b>14.09.2021 № 99/2021/417323609</b>			
Кадастровый номер:		<b>02:17:000000:956</b>	

Номер точки	Координаты, м		Описание закрепления на местности	Средняя квадратическая погрешность определения координат характерных точек границы части земельного участка, м
	X	Y		
1	2	3	4	5
152	766018.67	1315852.82	данные отсутствуют	данные отсутствуют
153	766018.65	1315852.82	данные отсутствуют	данные отсутствуют
154	766008.9	1315858.82	данные отсутствуют	данные отсутствуют
155	765995.78	1315856.83	данные отсутствуют	данные отсутствуют
156	765980.56	1315832.04	данные отсутствуют	данные отсутствуют
157	765980.78	1315831.82	данные отсутствуют	данные отсутствуют
158	765980	1315831.13	данные отсутствуют	данные отсутствуют
159	765940.98	1315767.59	данные отсутствуют	данные отсутствуют
160	765798.17	1315493.91	данные отсутствуют	данные отсутствуют
161	765778.21	1315490.79	данные отсутствуют	данные отсутствуют
162	765742.21	1315437.92	данные отсутствуют	данные отсутствуют
163	765750.04	1315415.56	данные отсутствуют	данные отсутствуют
164	765669.38	1316366.35	данные отсутствуют	данные отсутствуют
165	765684.72	1316381.97	данные отсутствуют	данные отсутствуют
166	765362.23	1316847.62	данные отсутствуют	данные отсутствуют
167	765371.1	1316857.87	данные отсутствуют	данные отсутствуют
168	765390.26	1316923.55	данные отсутствуют	данные отсутствуют
Государственный регистратор				ФГИС ЕГРН
полное наименование должности			подпись	инициалы, фамилия

М.П.

Раздел 4.2

Выписка из Единого государственного реестра недвижимости об объекте недвижимости  
Сведения о частях земельного участка

<b>Земельный участок</b>			
(вид объекта недвижимости)			
Лист № ____ Раздела <b>4.2</b>	Всего листов раздела <b>4.2</b> : ____	Всего разделов: ____	Всего листов выписки: ____
<b>14.09.2021 № 99/2021/417323609</b>			
Кадастровый номер:		<b>02:17:000000:956</b>	

Номер точки	Координаты, м		Описание закрепления на местности	Средняя квадратическая погрешность определения координат характерных точек границы части земельного участка, м
	X	Y		
1	2	3	4	5
169	765367	1316920.56	данные отсутствуют	данные отсутствуют
170	765351.78	1316868.39	данные отсутствуют	данные отсутствуют
171	765349.61	1316865.9	данные отсутствуют	данные отсутствуют
172	765328.03	1316897.22	данные отсутствуют	данные отсутствуют
173	765318.22	1316894.76	данные отсутствуют	данные отсутствуют
174	765303.93	1316918.58	данные отсутствуют	данные отсутствуют
175	765294.41	1316932.86	данные отсутствуют	данные отсутствуют
176	765283.53	1316923.91	данные отсутствуют	данные отсутствуют
177	765339.8	1316842.25	данные отсутствуют	данные отсутствуют
178	764857.77	1317541.61	данные отсутствуют	данные отсутствуют
179	764863.67	1317570.91	данные отсутствуют	данные отсутствуют
180	764826.96	1317624.15	данные отсутствуют	данные отсутствуют
181	764882.9	1317666.17	данные отсутствуют	данные отсутствуют
182	764885.09	1317676.82	данные отсутствуют	данные отсутствуют
183	764904.65	1317709.4	данные отсутствуют	данные отсутствуют
184	764797.54	1317628.95	данные отсутствуют	данные отсутствуют
185	764303.89	1313462.79	данные отсутствуют	данные отсутствуют
Государственный регистратор				ФГИС ЕГРН
полное наименование должности			подпись	инициалы, фамилия

М.П.

<b>Земельный участок</b>			
(вид объекта недвижимости)			
Лист № ____ Раздела <b>4.2</b>	Всего листов раздела <b>4.2</b> : ____	Всего разделов: ____	Всего листов выписки: ____
<b>14.09.2021 № 99/2021/417323609</b>			
Кадастровый номер:		<b>02:17:000000:956</b>	

Номер точки	Координаты, м		Описание закрепления на местности	Средняя квадратическая погрешность определения координат характерных точек границы части земельного участка, м
	X	Y		
1	2	3	4	5
186	764440.99	1313581.29	данные отсутствуют	данные отсутствуют
187	764588.03	1313534.15	данные отсутствуют	данные отсутствуют
188	764696.61	1313562.91	данные отсутствуют	данные отсутствуют
189	764780.88	1313618.81	данные отсутствуют	данные отсутствуют
190	764792.06	1313625.85	данные отсутствуют	данные отсутствуют
191	764792.97	1313626.48	данные отсутствуют	данные отсутствуют
192	764790.09	1313636.73	данные отсутствуют	данные отсутствуют
193	764695.22	1313570.74	данные отсутствуют	данные отсутствуют
194	764655.01	1313574.13	данные отсутствуют	данные отсутствуют
195	764613.32	1313563.09	данные отсутствуют	данные отсутствуют
196	764585.36	1313548.61	данные отсутствуют	данные отсутствуют
197	764577.32	1313560.17	данные отсутствуют	данные отсутствуют
198	764446.03	1313602.25	данные отсутствуют	данные отсутствуют
199	764312.48	1313495.18	данные отсутствуют	данные отсутствуют
199	764312.48	1313495.18	данные отсутствуют	данные отсутствуют
200	764299.17	1313468.75	данные отсутствуют	данные отсутствуют
200	764299.17	1313468.75	данные отсутствуют	данные отсутствуют

Государственный регистратор		ФГИС ЕГРН
полное наименование должности	подпись	инициалы, фамилия

М.П.

<b>Земельный участок</b>			
(вид объекта недвижимости)			
Лист № ____ Раздела <b>4.2</b>	Всего листов раздела <b>4.2</b> : ____	Всего разделов: ____	Всего листов выписки: ____
<b>14.09.2021 № 99/2021/417323609</b>			
Кадастровый номер:		<b>02:17:000000:956</b>	

Номер точки	Координаты, м		Описание закрепления на местности	Средняя квадратическая погрешность определения координат характерных точек границы части земельного участка, м
	X	Y		
1	2	3	4	5
201	763861.31	1313080.29	данные отсутствуют	данные отсутствуют
202	764284.08	1313445.68	данные отсутствуют	данные отсутствуют
203	764271.98	1313461.43	данные отсутствуют	данные отсутствуют
203	764271.98	1313461.43	данные отсутствуют	данные отсутствуют
204	764269.26	1313461.28	данные отсутствуют	данные отсутствуют
205	763847.02	1313096.35	данные отсутствуют	данные отсутствуют
206	763757.82	1313384.68	данные отсутствуют	данные отсутствуют
207	763755.44	1313393.33	данные отсутствуют	данные отсутствуют
208	763735.76	1313390.77	данные отсутствуют	данные отсутствуют
208	763735.76	1313390.77	данные отсутствуют	данные отсутствуют
209	763764.67	1313358.76	данные отсутствуют	данные отсутствуют
210	763656.3	1312876.6	данные отсутствуют	данные отсутствуют
211	763645.13	1312894.13	данные отсутствуют	данные отсутствуют
212	763637.66	1312887.57	данные отсутствуют	данные отсутствуют
213	763605.61	1312844.73	данные отсутствуют	данные отсутствуют
214	763600.69	1312835.54	данные отсутствуют	данные отсутствуют
215	763613.63	1312819.56	данные отсутствуют	данные отсутствуют

Государственный регистратор		ФГИС ЕГРН
полное наименование должности	подпись	инициалы, фамилия

М.П.

<b>Земельный участок</b>			
(вид объекта недвижимости)			
Лист № ____ Раздела <b>4.2</b>	Всего листов раздела <b>4.2</b> : ____	Всего разделов: ____	Всего листов выписки: ____
<b>14.09.2021 № 99/2021/417323609</b>			
Кадастровый номер:		<b>02:17:000000:956</b>	

Номер точки	Координаты, м		Описание закрепления на местности	Средняя квадратическая погрешность определения координат характерных точек границы части земельного участка, м
	X	Y		
1	2	3	4	5
216	763543.81	1312726.23	данные отсутствуют	данные отсутствуют
217	763541.13	1312745.45	данные отсутствуют	данные отсутствуют
218	763549.76	1312745.08	данные отсутствуют	данные отсутствуют
219	763553.83	1312739.62	данные отсутствуют	данные отсутствуют
220	763566.41	1312756.44	данные отсутствуют	данные отсутствуют
221	763548.41	1312768.27	данные отсутствуют	данные отсутствуют
222	763520.56	1312731.05	данные отсутствуют	данные отсутствуют
223	763538.08	1312718.58	данные отсутствуют	данные отсутствуют
224	763513.4	1312685.59	данные отсутствуют	данные отсутствуют
225	763497.96	1312700.84	данные отсутствуют	данные отсутствуют
226	763475.37	1312670.65	данные отсутствуют	данные отсутствуют
227	763481.39	1312642.8	данные отсутствуют	данные отсутствуют
228	763385.23	1310242.1	данные отсутствуют	данные отсутствуют
229	763405.83	1310249.06	данные отсутствуют	данные отсутствуют
230	763377.58	1310406.09	данные отсутствуют	данные отсутствуют
231	763330.8	1310658.06	данные отсутствуют	данные отсутствуют
232	763279.69	1310942.31	данные отсутствуют	данные отсутствуют
Государственный регистратор				ФГИС ЕГРН
полное наименование должности			подпись	инициалы, фамилия

М.П.

Раздел 4.2

Выписка из Единого государственного реестра недвижимости об объекте недвижимости  
Сведения о частях земельного участка

<b>Земельный участок</b>			
(вид объекта недвижимости)			
Лист № ____ Раздела <b>4.2</b>	Всего листов раздела <b>4.2</b> : ____	Всего разделов: ____	Всего листов выписки: ____
<b>14.09.2021 № 99/2021/417323609</b>			
Кадастровый номер:		<b>02:17:000000:956</b>	

Номер точки	Координаты, м		Описание закрепления на местности	Средняя квадратическая погрешность определения координат характерных точек границы части земельного участка, м
	X	Y		
1	2	3	4	5
233	763278.25	1310949.6	данные отсутствуют	данные отсутствуют
234	763259.72	1310931.87	данные отсутствуют	данные отсутствуют
235	763309.65	1310654.19	данные отсутствуют	данные отсутствуют
236	763356.43	1310402.22	данные отсутствуют	данные отсутствуют
237	763333.4	1312444.99	данные отсутствуют	данные отсутствуют
238	763320.49	1312463.62	данные отсутствуют	данные отсутствуют
239	763275.94	1312404.08	данные отсутствуют	данные отсутствуют
240	763289.55	1312386.38	данные отсутствуют	данные отсутствуют
241	763254.31	1311071.38	данные отсутствуют	данные отсутствуют
242	763182.67	1311485.5	данные отсутствуют	данные отсутствуют
243	763147.35	1311801.56	данные отсутствуют	данные отсутствуют
244	763109.91	1312146.27	данные отсутствуют	данные отсутствуют
245	763114.89	1312152.93	данные отсутствуют	данные отсутствуют
246	763097.23	1312165.2	данные отсутствуют	данные отсутствуют
247	763087.63	1312152.37	данные отсутствуют	данные отсутствуют
248	763125.76	1311801.25	данные отсутствуют	данные отсутствуют
249	763139.8	1311739.24	данные отсутствуют	данные отсутствуют
Государственный регистратор				ФГИС ЕГРН
полное наименование должности			подпись	инициалы, фамилия

М.П.

<b>Земельный участок</b>			
(вид объекта недвижимости)			
Лист № ____ Раздела <b>4.2</b>	Всего листов раздела <b>4.2</b> : ____	Всего разделов: ____	Всего листов выписки: ____
<b>14.09.2021 № 99/2021/417323609</b>			
Кадастровый номер:		<b>02:17:000000:956</b>	

Номер точки	Координаты, м		Описание закрепления на местности	Средняя квадратическая погрешность определения координат характерных точек границы части земельного участка, м
	X	Y		
1	2	3	4	5
250	763167.36	1311507.14	данные отсутствуют	данные отсутствуют
251	763242.73	1311067.68	данные отсутствуют	данные отсутствуют
252	763047.52	1309989.31	данные отсутствуют	данные отсутствуют
253	763150.27	1310051.23	данные отсутствуют	данные отсутствуют
254	763150.56	1310055.9	данные отсутствуют	данные отсутствуют
255	763143.87	1310072.48	данные отсутствуют	данные отсутствуют
256	763036.34	1310007.68	данные отсутствуют	данные отсутствуют
257	762989.77	1309979.03	данные отсутствуют	данные отсутствуют
258	762994.96	1309975.35	данные отсутствуют	данные отсутствуют
259	763019.2	1309971.89	данные отсутствуют	данные отсутствуют
260	762455.24	1312980.4	данные отсутствуют	данные отсутствуют
261	762655.35	1313029.87	данные отсутствуют	данные отсутствуют
262	762822.52	1313036.49	данные отсутствуют	данные отсутствуют
263	763076.05	1313042	данные отсутствуют	данные отсутствуют
264	763241.17	1313048.29	данные отсутствуют	данные отсутствуют
265	763261.42	1313048.82	данные отсутствуют	данные отсутствуют
266	763272.03	1313061.6	данные отсутствуют	данные отсутствуют

Государственный регистратор		ФГИС ЕГРН
полное наименование должности	подпись	инициалы, фамилия

М.П.

<b>Земельный участок</b>			
(вид объекта недвижимости)			
Лист № ____ Раздела <b>4.2</b>	Всего листов раздела <b>4.2</b> : ____	Всего разделов: ____	Всего листов выписки: ____
<b>14.09.2021 № 99/2021/417323609</b>			
Кадастровый номер:		<b>02:17:000000:956</b>	

Номер точки	Координаты, м		Описание закрепления на местности	Средняя квадратическая погрешность определения координат характерных точек границы части земельного участка, м
	X	Y		
1	2	3	4	5
267	763286.77	1313070.98	данные отсутствуют	данные отсутствуют
268	763240.48	1313069.78	данные отсутствуют	данные отсутствуют
269	763075.41	1313063.49	данные отсутствуют	данные отсутствуют
270	762821.87	1313057.98	данные отсутствуют	данные отсутствуют
271	762652.32	1313051.27	данные отсутствуют	данные отсутствуют
272	762463.64	1313004.62	данные отсутствуют	данные отсутствуют
273	762381.03	1312962.05	данные отсутствуют	данные отсутствуют
274	762412.02	1312969.71	данные отсутствуют	данные отсутствуют
275	762383.63	1312963.86	данные отсутствуют	данные отсутствуют
275	762383.63	1312963.86	данные отсутствуют	данные отсутствуют
276	763777.97	1313308.41	данные отсутствуют	данные отсутствуют
277	763773.35	1313300.77	данные отсутствуют	данные отсутствуют
278	763759.44	1313292.92	данные отсутствуют	данные отсутствуют
279	763802.24	1313130.73	данные отсутствуют	данные отсутствуют
280	763804.11	1313123.51	данные отсутствуют	данные отсутствуют
281	763830.77	1313108.58	данные отсутствуют	данные отсутствуют
282	762287.35	1314429.27	данные отсутствуют	данные отсутствуют

Государственный регистратор		ФГИС ЕГРН
полное наименование должности	подпись	инициалы, фамилия

М.П.

<b>Земельный участок</b>			
(вид объекта недвижимости)			
Лист № ____ Раздела <b>4.2</b>	Всего листов раздела <b>4.2</b> : ____	Всего разделов: ____	Всего листов выписки: ____
<b>14.09.2021 № 99/2021/417323609</b>			
Кадастровый номер:		<b>02:17:000000:956</b>	

Номер точки	Координаты, м		Описание закрепления на местности	Средняя квадратическая погрешность определения координат характерных точек границы части земельного участка, м
	X	Y		
1	2	3	4	5
283	763064.09	1314675.38	данные отсутствуют	данные отсутствуют
284	763408.18	1314697.02	данные отсутствуют	данные отсутствуют
285	763413.19	1314703.34	данные отсутствуют	данные отсутствуют
286	763062.98	1314681.32	данные отсутствуют	данные отсутствуют
287	762281.73	1314433.78	данные отсутствуют	данные отсутствуют
288	760829.31	1313928.12	данные отсутствуют	данные отсутствуют
289	761142.47	1314066.51	данные отсутствуют	данные отсутствуют
290	762284.26	1314428.29	данные отсутствуют	данные отсутствуют
291	762278.64	1314432.8	данные отсутствуют	данные отсутствуют
292	761140.35	1314072.13	данные отсутствуют	данные отсутствуют
293	760799.11	1313921.33	данные отсутствуют	данные отсутствуют
294	764316.34	1313447.07	данные отсутствуют	данные отсутствуют
295	764693.7	1313561.3	данные отсутствуют	данные отсутствуют
296	764792.96	1313626.52	данные отсутствуют	данные отсутствуют
297	764791.82	1313630.57	данные отсутствуют	данные отсутствуют
298	764691.98	1313564.98	данные отсутствуют	данные отсутствуют
299	764313.67	1313450.44	данные отсутствуют	данные отсутствуют
Государственный регистратор				ФГИС ЕГРН
полное наименование должности			подпись	инициалы, фамилия

М.П.

Раздел 4.2

Выписка из Единого государственного реестра недвижимости об объекте недвижимости  
Сведения о частях земельного участка

<b>Земельный участок</b>			
(вид объекта недвижимости)			
Лист № ____ Раздела <b>4.2</b>	Всего листов раздела <b>4.2</b> : ____	Всего разделов: ____	Всего листов выписки: ____
<b>14.09.2021 № 99/2021/417323609</b>			
Кадастровый номер:		<b>02:17:000000:956</b>	

Номер точки	Координаты, м		Описание закрепления на местности	Средняя квадратическая погрешность определения координат характерных точек границы части земельного участка, м
	X	Y		
1	2	3	4	5
300	765019.28	1313761.8	данные отсутствуют	данные отсутствуют
301	765069.2	1314043.18	данные отсутствуют	данные отсутствуют
302	765486.26	1314389.04	данные отсутствуют	данные отсутствуют
303	765768.34	1314610.84	данные отсутствуют	данные отсутствуют
304	765812.14	1314650.2	данные отсутствуют	данные отсутствуют
305	765810.08	1314653.73	данные отсутствуют	данные отсутствуют
306	765765.78	1314613.92	данные отсутствуют	данные отсутствуют
307	765483.74	1314392.16	данные отсутствуют	данные отсутствуют
308	765065.52	1314045.34	данные отсутствуют	данные отсутствуют
309	765015.88	1313765.64	данные отсутствуют	данные отсутствуют
310	765013.43	1313765.52	данные отсутствуют	данные отсутствуют
311	765013.18	1313761.5	данные отсутствуют	данные отсутствуют
312	764289	1313439.26	данные отсутствуют	данные отсутствуют
313	764286.3	1313442.78	данные отсутствуют	данные отсутствуют
314	763785.17	1313336.06	данные отсутствуют	данные отсутствуют
315	763788.27	1313332.63	данные отсутствуют	данные отсутствуют
316	763717.46	1313313.91	данные отсутствуют	данные отсутствуют
Государственный регистратор				ФГИС ЕГРН
полное наименование должности			подпись	инициалы, фамилия

М.П.

<b>Земельный участок</b>			
(вид объекта недвижимости)			
Лист № ____ Раздела <b>4.2</b>	Всего листов раздела <b>4.2</b> : ____	Всего разделов: ____	Всего листов выписки: ____
<b>14.09.2021 № 99/2021/417323609</b>			
Кадастровый номер:		<b>02:17:000000:956</b>	

Номер точки	Координаты, м		Описание закрепления на местности	Средняя квадратическая погрешность определения координат характерных точек границы части земельного участка, м
	X	Y		
1	2	3	4	5
317	763720.38	1313314.78	данные отсутствуют	данные отсутствуют
318	763716.82	1313317.55	данные отсутствуют	данные отсутствуют
319	762338.53	1312885.14	данные отсутствуют	данные отсутствуют
320	762655.58	1313010.46	данные отсутствуют	данные отсутствуют
321	763093.12	1313163.16	данные отсутствуют	данные отсутствуют
322	763517	1313297.78	данные отсутствуют	данные отсутствуют
323	763517.57	1313302.16	данные отсутствуют	данные отсутствуют
324	763091.84	1313166.96	данные отсутствуют	данные отсутствуют
325	762654.18	1313014.22	данные отсутствуют	данные отсутствуют
326	762342.24	1312890.89	данные отсутствуют	данные отсутствуют
327	769560.23	1311778.52	данные отсутствуют	данные отсутствуют
328	769570.08	1311788.86	данные отсутствуют	данные отсутствуют
329	769571.42	1311793.86	данные отсутствуют	данные отсутствуют
330	769570.08	1311798.86	данные отсутствуют	данные отсутствуют
331	769557.57	1311811.17	данные отсутствуют	данные отсутствуют
332	769552.57	1311812.51	данные отсутствуют	данные отсутствуют
333	769547.57	1311811.17	данные отсутствуют	данные отсутствуют

Государственный регистратор		ФГИС ЕГРН
полное наименование должности	подпись	инициалы, фамилия

М.П.

<b>Земельный участок</b>			
(вид объекта недвижимости)			
Лист № ____ Раздела <b>4.2</b>	Всего листов раздела <b>4.2</b> : ____	Всего разделов: ____	Всего листов выписки: ____
<b>14.09.2021 № 99/2021/417323609</b>			
Кадастровый номер:		<b>02:17:000000:956</b>	

Номер точки	Координаты, м		Описание закрепления на местности	Средняя квадратическая погрешность определения координат характерных точек границы части земельного участка, м
	X	Y		
1	2	3	4	5
334	769537.48	1311800.79	данные отсутствуют	данные отсутствуют
335	769536.14	1311795.79	данные отсутствуют	данные отсутствуют
336	769537.48	1311790.79	данные отсутствуют	данные отсутствуют
337	769550.23	1311778.52	данные отсутствуют	данные отсутствуют
338	769555.23	1311777.18	данные отсутствуют	данные отсутствуют
339	769555.23	1311787.18	данные отсутствуют	данные отсутствуют
340	769546.14	1311795.79	данные отсутствуют	данные отсутствуют
341	769552.57	1311802.51	данные отсутствуют	данные отсутствуют
342	769561.42	1311793.86	данные отсутствуют	данные отсутствуют
343	766492.58	1315436.76	данные отсутствуют	данные отсутствуют
344	766782.06	1315709.49	данные отсутствуют	данные отсутствуют
345	767358	1316195.44	данные отсутствуют	данные отсутствуют
346	767711.96	1316378.42	данные отсутствуют	данные отсутствуют
347	767986.07	1316491.66	данные отсутствуют	данные отсутствуют
348	768535.75	1316671.64	данные отсутствуют	данные отсутствуют
349	768874.72	1316771.38	данные отсутствуют	данные отсутствуют
350	769439.14	1316942.36	данные отсутствуют	данные отсутствуют

Государственный регистратор		ФГИС ЕГРН
полное наименование должности	подпись	инициалы, фамилия

М.П.

<b>Земельный участок</b>			
(вид объекта недвижимости)			
Лист № ____ Раздела <b>4.2</b>	Всего листов раздела <b>4.2</b> : ____	Всего разделов: ____	Всего листов выписки: ____
<b>14.09.2021 № 99/2021/417323609</b>			
Кадастровый номер:		<b>02:17:000000:956</b>	

Номер точки	Координаты, м		Описание закрепления на местности	Средняя квадратическая погрешность определения координат характерных точек границы части земельного участка, м
	X	Y		
1	2	3	4	5
351	769438.48	1316948.79	данные отсутствуют	данные отсутствуют
352	769390.2	1316933.91	данные отсутствуют	данные отсутствуют
353	769285.13	1316902.38	данные отсутствуют	данные отсутствуют
354	769180.63	1316871.87	данные отсутствуют	данные отсутствуют
355	769106.27	1316848.94	данные отсутствуют	данные отсутствуют
356	769068.11	1316838.87	данные отсутствуют	данные отсутствуют
357	769007.66	1316820.78	данные отсутствуют	данные отсутствуют
358	768966.51	1316809.66	данные отсутствуют	данные отсутствуют
359	768893.52	1316787.18	данные отсутствуют	данные отсутствуют
360	768721.1	1316735.37	данные отсутствуют	данные отсутствуют
361	768634.23	1316710.55	данные отсутствуют	данные отсутствуют
362	768551.01	1316685.79	данные отсутствуют	данные отсутствуют
363	768451.84	1316656.46	данные отсутствуют	данные отсутствуют
364	768357.26	1316628.3	данные отсутствуют	данные отсутствуют
365	768160.93	1316570.4	данные отсутствуют	данные отсутствуют
366	768066.13	1316541.32	данные отсутствуют	данные отсутствуют
367	768001.17	1316519.85	данные отсутствуют	данные отсутствуют
Государственный регистратор				ФГИС ЕГРН
полное наименование должности			подпись	инициалы, фамилия

М.П.

Раздел 4.2

Выписка из Единого государственного реестра недвижимости об объекте недвижимости  
Сведения о частях земельного участка

<b>Земельный участок</b>			
(вид объекта недвижимости)			
Лист № ____ Раздела <b>4.2</b>	Всего листов раздела <b>4.2</b> : ____	Всего разделов: ____	Всего листов выписки: ____
<b>14.09.2021 № 99/2021/417323609</b>			
Кадастровый номер:		<b>02:17:000000:956</b>	

Номер точки	Координаты, м		Описание закрепления на местности	Средняя квадратическая погрешность определения координат характерных точек границы части земельного участка, м
	X	Y		
1	2	3	4	5
368	767974.64	1316510.14	данные отсутствуют	данные отсутствуют
369	767908.15	1316484.58	данные отсутствуют	данные отсутствуют
370	767844.93	1316457.66	данные отсутствуют	данные отсутствуют
371	767755.86	1316417.21	данные отсутствуют	данные отсутствуют
372	767698.7	1316389.6	данные отсутствуют	данные отсутствуют
373	767598.9	1316339.14	данные отсутствуют	данные отсутствуют
374	767462.23	1316269.13	данные отсутствуют	данные отсутствуют
375	767393.57	1316233.46	данные отсутствуют	данные отсутствуют
376	767357.67	1316214.35	данные отсутствуют	данные отсутствуют
377	767314.38	1316188.95	данные отсутствуют	данные отсутствуют
378	767275.12	1316159.02	данные отсутствуют	данные отсутствуют
379	767214.39	1316108.79	данные отсутствуют	данные отсутствуют
380	767175.59	1316075.76	данные отсутствуют	данные отсутствуют
381	767106.79	1316015.74	данные отсутствуют	данные отсутствуют
382	766948.6	1315877.16	данные отсутствуют	данные отсутствуют
383	766807.39	1315753.1	данные отсутствуют	данные отсутствуют
384	766705.94	1315662.7	данные отсутствуют	данные отсутствуют
Государственный регистратор				ФГИС ЕГРН
полное наименование должности			подпись	инициалы, фамилия

М.П.



<b>Земельный участок</b>			
(вид объекта недвижимости)			
Лист № ____ Раздела <b>4.2</b>	Всего листов раздела <b>4.2</b> : ____	Всего разделов: ____	Всего листов выписки: ____
<b>14.09.2021 № 99/2021/417323609</b>			
Кадастровый номер:		<b>02:17:000000:956</b>	

Номер точки	Координаты, м		Описание закрепления на местности	Средняя квадратическая погрешность определения координат характерных точек границы части земельного участка, м
	X	Y		
1	2	3	4	5
385	766655.64	1315614.26	данные отсутствуют	данные отсутствуют
386	766595.36	1315550.66	данные отсутствуют	данные отсутствуют
387	765033.53	1314009.81	данные отсутствуют	данные отсутствуют
388	765154.42	1314104.34	данные отсутствуют	данные отсутствуют
389	765337.96	1314251.22	данные отсутствуют	данные отсутствуют
390	765444.88	1314337.82	данные отсутствуют	данные отсутствуют
391	765541.68	1314415.52	данные отсутствуют	данные отсутствуют
392	765694.67	1314536.81	данные отсутствуют	данные отсутствуют
393	765765.17	1314592.1	данные отсутствуют	данные отсутствуют
394	765819.62	1314637.39	данные отсутствуют	данные отсутствуют
395	765794.15	1314681.03	данные отсутствуют	данные отсутствуют
396	765789	1314676.95	данные отсутствуют	данные отсутствуют
397	765663.71	1314576.07	данные отсутствуют	данные отсутствуют
398	765510.49	1314454.6	данные отсутствуют	данные отсутствуют
399	765413.5	1314376.75	данные отсутствуют	данные отсутствуют
400	765306.6	1314290.17	данные отсутствуют	данные отсутствуют
401	765123.4	1314143.55	данные отсутствуют	данные отсутствуют

Государственный регистратор		ФГИС ЕГРН
полное наименование должности	подпись	инициалы, фамилия

М.П.

Раздел 4.2

<b>Земельный участок</b>			
(вид объекта недвижимости)			
Лист № ____ Раздела <b>4.2</b>	Всего листов раздела <b>4.2</b> : ____	Всего разделов: ____	Всего листов выписки: ____
<b>14.09.2021 № 99/2021/417323609</b>			
Кадастровый номер:		<b>02:17:000000:956</b>	

Номер точки	Координаты, м		Описание закрепления на местности	Средняя квадратическая погрешность определения координат характерных точек границы части земельного участка, м
	X	Y		
1	2	3	4	5
402	765023.95	1314065.79	данные отсутствуют	данные отсутствуют
403	765024.95	1314059.81	данные отсутствуют	данные отсутствуют
404	765025.52	1314049.15	данные отсутствуют	данные отсутствуют
405	765024.18	1314002.29	данные отсутствуют	данные отсутствуют
406	764320.99	1313441.19	данные отсутствуют	данные отсутствуют
407	764356.15	1313467.37	данные отсутствуют	данные отсутствуют
408	764387.71	1313493.72	данные отсутствуют	данные отсутствуют
409	764470.4	1313559.41	данные отсутствуют	данные отсутствуют
410	764539.13	1313615.03	данные отсутствуют	данные отсутствуют
411	764511.49	1313654.73	данные отсутствуют	данные отсутствуют
412	763774.64	1313347.72	данные отсутствуют	данные отсутствуют
413	763801.48	1313352.77	данные отсутствуют	данные отсутствуют
414	763856.03	1313359.68	данные отсутствуют	данные отсутствуют
415	763889.13	1313362.57	данные отсутствуют	данные отсутствуют
416	763930.53	1313368.3	данные отсутствуют	данные отсутствуют
417	764109.17	1313389.38	данные отсутствуют	данные отсутствуют
418	764191.89	1313400.32	данные отсутствуют	данные отсутствуют

Государственный регистратор		ФГИС ЕГРН
полное наименование должности	подпись	инициалы, фамилия

М.П.

<b>Земельный участок</b>			
(вид объекта недвижимости)			
Лист № ____ Раздела <b>4.2</b>	Всего листов раздела <b>4.2</b> : ____	Всего разделов: ____	Всего листов выписки: ____
<b>14.09.2021 № 99/2021/417323609</b>			
Кадастровый номер:		<b>02:17:000000:956</b>	

Номер точки	Координаты, м		Описание закрепления на местности	Средняя квадратическая погрешность определения координат характерных точек границы части земельного участка, м
	X	Y		
1	2	3	4	5
419	764249.71	1313408.38	данные отсутствуют	данные отсутствуют
420	764274.85	1313414.8	данные отсутствуют	данные отсутствуют
421	764298.01	1313427.53	данные отсутствуют	данные отсутствуют
422	764254.88	1313460.5	данные отсутствуют	данные отсутствуют
423	764239.5	1313456.75	данные отсутствуют	данные отсутствуют
424	764106.5	1313439.08	данные отсутствуют	данные отсутствуют
425	762346.96	1312924.09	данные отсутствуют	данные отсутствуют
426	762446.94	1312947.1	данные отсутствуют	данные отсутствуют
427	762493.78	1312964.73	данные отсутствуют	данные отсутствуют
428	762579.93	1312984.54	данные отсутствуют	данные отсутствуют
429	762660.12	1313005.11	данные отсутствуют	данные отсутствуют
430	762781.87	1313037.12	данные отсутствуют	данные отсутствуют
431	762812.6	1313045.33	данные отсутствуют	данные отсутствуют
432	762872.62	1313066.86	данные отсутствуют	данные отсутствуют
433	763001.27	1313115.75	данные отсутствуют	данные отсутствуют
434	763026.77	1313125.91	данные отсутствуют	данные отсутствуют
435	763176.72	1313184.52	данные отсутствуют	данные отсутствуют
Государственный регистратор				ФГИС ЕГРН
полное наименование должности			подпись	инициалы, фамилия

М.П.

Раздел 4.2

Выписка из Единого государственного реестра недвижимости об объекте недвижимости  
Сведения о частях земельного участка

<b>Земельный участок</b>			
(вид объекта недвижимости)			
Лист № ____ Раздела <b>4.2</b>	Всего листов раздела <b>4.2</b> : ____	Всего разделов: ____	Всего листов выписки: ____
<b>14.09.2021 № 99/2021/417323609</b>			
Кадастровый номер:		<b>02:17:000000:956</b>	

Номер точки	Координаты, м		Описание закрепления на местности	Средняя квадратическая погрешность определения координат характерных точек границы части земельного участка, м
	X	Y		
1	2	3	4	5
436	763249.23	1313211.56	данные отсутствуют	данные отсутствуют
437	763371.14	1313259.11	данные отсутствуют	данные отсутствуют
438	763456.79	1313292.9	данные отсутствуют	данные отсутствуют
439	763510.84	1313310.51	данные отсутствуют	данные отсутствуют
440	763518.89	1313312.17	данные отсутствуют	данные отсутствуют
441	763521.2	1313329.73	данные отсутствуют	данные отсутствуют
442	763493.95	1313357.6	данные отсутствуют	данные отсутствуют
443	763439.85	1313339.97	данные отсутствуют	данные отсутствуют
444	763352.88	1313305.66	данные отсутствуют	данные отсутствуют
445	763231.41	1313258.28	данные отсутствуют	данные отсутствуют
446	763158.88	1313231.23	данные отсутствуют	данные отсутствуют
447	763008.4	1313172.42	данные отсутствуют	данные отсутствуют
448	762983.13	1313162.34	данные отсутствуют	данные отсутствуют
449	762855.3	1313113.77	данные отсутствуют	данные отсутствуют
450	762797.68	1313093.1	данные отсутствуют	данные отсутствуют
451	762769.06	1313085.45	данные отсутствуют	данные отсутствуют
452	762647.55	1313053.5	данные отсутствуют	данные отсутствуют
Государственный регистратор				ФГИС ЕГРН
полное наименование должности			подпись	инициалы, фамилия

М.П.

<b>Земельный участок</b>			
(вид объекта недвижимости)			
Лист № ____ Раздела <b>4.2</b>	Всего листов раздела <b>4.2</b> : ____	Всего разделов: ____	Всего листов выписки: ____
<b>14.09.2021 № 99/2021/417323609</b>			
Кадастровый номер:		<b>02:17:000000:956</b>	

Номер точки	Координаты, м		Описание закрепления на местности	Средняя квадратическая погрешность определения координат характерных точек границы части земельного участка, м
	X	Y		
1	2	3	4	5
453	762568.12	1313033.13	данные отсутствуют	данные отсутствуют
454	762479.3	1313012.71	данные отсутствуют	данные отсутствуют
455	762476.06	1313011.49	данные отсутствуют	данные отсутствуют
456	762464.09	1313005.92	данные отсутствуют	данные отсутствуют
457	762454.58	1312978.49	данные отсутствуют	данные отсутствуют
458	762336.82	1312931.31	данные отсутствуют	данные отсутствуют
459	770543.77	1315633.64	данные отсутствуют	данные отсутствуют
460	770511.82	1315588.59	данные отсутствуют	данные отсутствуют
461	770501.56	1315577.67	данные отсутствуют	данные отсутствуют
462	770516.48	1315590.01	данные отсутствуют	данные отсутствуют
463	770527.25	1315602.53	данные отсутствуют	данные отсутствуют
464	770536.44	1315616.72	данные отсутствуют	данные отсутствуют
465	770543.27	1315631.76	данные отсутствуют	данные отсутствуют
466	770288.71	1315391.69	данные отсутствуют	данные отсутствуют
467	770249.35	1315345.61	данные отсутствуют	данные отсутствуют
468	770247.91	1315319.62	данные отсутствуют	данные отсутствуют
469	770252.97	1315324.04	данные отсутствуют	данные отсутствуют

Государственный регистратор		ФГИС ЕГРН
полное наименование должности	подпись	инициалы, фамилия

М.П.

<b>Земельный участок</b>			
(вид объекта недвижимости)			
Лист № ____ Раздела <b>4.2</b>	Всего листов раздела <b>4.2</b> : ____	Всего разделов: ____	Всего листов выписки: ____
<b>14.09.2021 № 99/2021/417323609</b>			
Кадастровый номер:		<b>02:17:000000:956</b>	

Номер точки	Координаты, м		Описание закрепления на местности	Средняя квадратическая погрешность определения координат характерных точек границы части земельного участка, м
	X	Y		
1	2	3	4	5
470	770268.56	1315342.97	данные отсутствуют	данные отсутствуют
471	770277.39	1315356.92	данные отсутствуют	данные отсутствуют
472	770283.81	1315372.14	данные отсутствуют	данные отсутствуют
473	770287.63	1315388.21	данные отсутствуют	данные отсутствуют
474	770119.78	1315235.17	данные отсутствуют	данные отсутствуют
475	770091.87	1315234.62	данные отсутствуют	данные отсутствуют
476	769941.88	1315128.13	данные отсутствуют	данные отсутствуют
476	769941.88	1315128.13	данные отсутствуют	данные отсутствуют
477	769849.96	1315035.03	данные отсутствуют	данные отсутствуют
478	769864.67	1315036.86	данные отсутствуют	данные отсутствуют
479	769884.16	1315036.91	данные отсутствуют	данные отсутствуют
480	769900.63	1315038.17	данные отсутствуют	данные отсутствуют
481	769916.67	1315042.13	данные отсутствуют	данные отсутствуют
482	769939.52	1315044.62	данные отсутствуют	данные отсутствуют
483	769956.01	1315045.4	данные отсутствуют	данные отсутствуют
484	769972.16	1315048.89	данные отсутствуют	данные отсутствуют
485	769992.22	1315057.16	данные отсутствуют	данные отсутствуют

Государственный регистратор		ФГИС ЕГРН
полное наименование должности	подпись	инициалы, фамилия

М.П.

<b>Земельный участок</b>			
(вид объекта недвижимости)			
Лист № ____ Раздела <b>4.2</b>	Всего листов раздела <b>4.2</b> : ____	Всего разделов: ____	Всего листов выписки: ____
<b>14.09.2021 № 99/2021/417323609</b>			
Кадастровый номер:		<b>02:17:000000:956</b>	

Номер точки	Координаты, м		Описание закрепления на местности	Средняя квадратическая погрешность определения координат характерных точек границы части земельного участка, м
	X	Y		
1	2	3	4	5
486	770006.55	1315065.36	данные отсутствуют	данные отсутствуют
487	770021.33	1315077.23	данные отсутствуют	данные отсутствуют
488	770032.07	1315087.86	данные отсутствуют	данные отсутствуют
489	770044.66	1315100.55	данные отсутствуют	данные отсутствуют
490	770057.74	1315110.63	данные отсутствуют	данные отсутствуют
491	770068.98	1315122.72	данные отсутствуют	данные отсутствуют
492	770084.73	1315144.88	данные отсутствуют	данные отсутствуют
493	770093.32	1315158.99	данные отсутствуют	данные отсутствуют
494	770100.5	1315175.13	данные отсутствуют	данные отсутствуют
495	770104.91	1315191.04	данные отсутствуют	данные отсутствуют
496	770107.64	1315207.18	данные отсутствуют	данные отсутствуют
497	770116.23	1315224.69	данные отсутствуют	данные отсутствуют
498	769535.42	1314771.17	данные отсутствуют	данные отсутствуют
499	769455.09	1314691.78	данные отсутствуют	данные отсутствуют
500	769464.81	1314695.12	данные отсутствуют	данные отсутствуют
501	769480	1314701.61	данные отсутствуют	данные отсутствуют
502	769495.16	1314710.54	данные отсутствуют	данные отсутствуют
Государственный регистратор				ФГИС ЕГРН
полное наименование должности			подпись	инициалы, фамилия

М.П.

Раздел 4.2

Выписка из Единого государственного реестра недвижимости об объекте недвижимости  
Сведения о частях земельного участка

<b>Земельный участок</b>			
(вид объекта недвижимости)			
Лист № ____ Раздела <b>4.2</b>	Всего листов раздела <b>4.2</b> : ____	Всего разделов: ____	Всего листов выписки: ____
<b>14.09.2021 № 99/2021/417323609</b>			
Кадастровый номер:		<b>02:17:000000:956</b>	

Номер точки	Координаты, м		Описание закрепления на местности	Средняя квадратическая погрешность определения координат характерных точек границы части земельного участка, м
	X	Y		
1	2	3	4	5
503	769513.26	1314720.75	данные отсутствуют	данные отсутствуют
504	769527.2	1314729.61	данные отсутствуют	данные отсутствуют
505	769539.49	1314740.65	данные отсутствуют	данные отсутствуют
506	769551.98	1314754.63	данные отсутствуют	данные отсутствуют
507	769561.05	1314768.44	данные отсутствуют	данные отсутствуют
508	769569.11	1314783.62	данные отсутствуют	данные отсутствуют
509	769575.73	1314788.78	данные отсутствуют	данные отсутствуют
510	766469.1	1309765.02	данные отсутствуют	данные отсутствуют
511	766484.63	1309782.67	данные отсутствуют	данные отсутствуют
511	766484.63	1309782.67	данные отсутствуют	данные отсутствуют
511	766484.63	1309782.67	данные отсутствуют	данные отсутствуют
512	766519.64	1309859.69	данные отсутствуют	данные отсутствуют
512	766519.64	1309859.69	данные отсутствуют	данные отсутствуют
513	766603.66	1309957.72	данные отсутствуют	данные отсутствуют
514	766568.65	1309964.72	данные отсутствуют	данные отсутствуют
515	766543.83	1309945.74	данные отсутствуют	данные отсутствуют
516	766540.92	1309942.63	данные отсутствуют	данные отсутствуют
Государственный регистратор				ФГИС ЕГРН
полное наименование должности			подпись	инициалы, фамилия

М.П.

<b>Земельный участок</b>			
(вид объекта недвижимости)			
Лист № ____ Раздела <b>4.2</b>	Всего листов раздела <b>4.2</b> : ____	Всего разделов: ____	Всего листов выписки: ____
<b>14.09.2021 № 99/2021/417323609</b>			
Кадастровый номер:		<b>02:17:000000:956</b>	

Номер точки	Координаты, м		Описание закрепления на местности	Средняя квадратическая погрешность определения координат характерных точек границы части земельного участка, м
	X	Y		
1	2	3	4	5
517	766531	1309929.42	данные отсутствуют	данные отсутствуют
518	766523.39	1309914.76	данные отсутствуют	данные отсутствуют
519	766512.77	1309893.78	данные отсутствуют	данные отсутствуют
520	766502.62	1309880.75	данные отсутствуют	данные отсутствуют
521	766494.01	1309865.79	данные отсутствуют	данные отсутствуют
522	766483.26	1309853.26	данные отсутствуют	данные отсутствуют
523	766474.71	1309839.13	данные отсутствуют	данные отсутствуют
524	766468.61	1309823.78	данные отсутствуют	данные отсутствуют
525	766465.12	1309807.64	данные отсутствуют	данные отсутствуют
526	766464.33	1309791.14	данные отсутствуют	данные отсутствуют
527	766466.27	1309774.74	данные отсутствуют	данные отсутствуют
528	766311.18	1309600.16	данные отсутствуют	данные отсутствуют
529	766330.59	1309607.63	данные отсутствуют	данные отсутствуют
530	766455.33	1309749.38	данные отсутствуют	данные отсутствуют
531	766444.2	1309751.83	данные отсутствуют	данные отсутствуют
532	766427.7	1309752.67	данные отсутствуют	данные отсутствуют
533	766411.3	1309750.79	данные отсутствуют	данные отсутствуют

Государственный регистратор		ФГИС ЕГРН
полное наименование должности	подпись	инициалы, фамилия

М.П.

<b>Земельный участок</b>			
(вид объекта недвижимости)			
Лист № ____ Раздела <b>4.2</b>	Всего листов раздела <b>4.2</b> : ____	Всего разделов: ____	Всего листов выписки: ____
<b>14.09.2021 № 99/2021/417323609</b>			
Кадастровый номер:		<b>02:17:000000:956</b>	

Номер точки	Координаты, м		Описание закрепления на местности	Средняя квадратическая погрешность определения координат характерных точек границы части земельного участка, м
	X	Y		
1	2	3	4	5
534	766395.42	1309746.23	данные отсутствуют	данные отсутствуют
535	766380.51	1309739.12	данные отсутствуют	данные отсутствуют
536	766366.98	1309729.66	данные отсутствуют	данные отсутствуют
537	766355.19	1309718.09	данные отсутствуют	данные отсутствуют
538	766344.51	1309704.69	данные отсутствуют	данные отсутствуют
539	766332.96	1309685.34	данные отсутствуют	данные отсутствуют
540	766327.02	1309669.93	данные отсутствуют	данные отсутствуют
541	766323.7	1309653.75	данные отсутствуют	данные отсутствуют
542	766318.8	1309634.68	данные отсутствуют	данные отсутствуют
543	766315.58	1309618.48	данные отсутствуют	данные отсутствуют
544	767612.53	1310607.89	данные отсутствуют	данные отсутствуют
545	767635.53	1310589.49	данные отсутствуют	данные отсутствуют
546	767639.03	1310550.9	данные отсутствуют	данные отсутствуют
546	767639.03	1310550.9	данные отсутствуют	данные отсутствуют
547	767696.92	1310554.41	данные отсутствуют	данные отсутствуют
547	767696.92	1310554.41	данные отсутствуют	данные отсутствуют
548	767750.42	1310584.23	данные отсутствуют	данные отсутствуют

Государственный регистратор		ФГИС ЕГРН
полное наименование должности	подпись	инициалы, фамилия

М.П.

<b>Земельный участок</b>			
(вид объекта недвижимости)			
Лист № ____ Раздела <b>4.2</b>	Всего листов раздела <b>4.2</b> : ____	Всего разделов: ____	Всего листов выписки: ____
<b>14.09.2021 № 99/2021/417323609</b>			
Кадастровый номер:		<b>02:17:000000:956</b>	

Номер точки	Координаты, м		Описание закрепления на местности	Средняя квадратическая погрешность определения координат характерных точек границы части земельного участка, м
	X	Y		
1	2	3	4	5
548	767750.42	1310584.23	данные отсутствуют	данные отсутствуют
549	767799.53	1310629.83	данные отсутствуют	данные отсутствуют
549	767799.53	1310629.83	данные отсутствуют	данные отсутствуют
550	767819.7	1310689.47	данные отсутствуют	данные отсутствуют
550	767819.7	1310689.47	данные отсутствуют	данные отсутствуют
551	767866.19	1310718.41	данные отсутствуют	данные отсутствуют
551	767866.19	1310718.41	данные отсутствуют	данные отсутствуют
552	767911.79	1310732.45	данные отсутствуют	данные отсутствуют
552	767911.79	1310732.45	данные отсутствуют	данные отсутствуют
553	767894.25	1310765.77	данные отсутствуют	данные отсутствуют
553	767894.25	1310765.77	данные отсутствуют	данные отсутствуют
554	767856.54	1310739.46	данные отсутствуют	данные отсутствуют
554	767856.54	1310739.46	данные отсутствуют	данные отсутствуют
555	767770.59	1310729.82	данные отсутствуют	данные отсутствуют
556	767747.81	1310725.88	данные отсутствуют	данные отсутствуют
557	767739.35	1310715.97	данные отсутствуют	данные отсутствуют
558	767730.84	1310701.81	данные отсутствуют	данные отсутствуют
Государственный регистратор				ФГИС ЕГРН
полное наименование должности			подпись	инициалы, фамилия

М.П.

Раздел 4.2

Выписка из Единого государственного реестра недвижимости об объекте недвижимости  
Сведения о частях земельного участка

<b>Земельный участок</b>			
(вид объекта недвижимости)			
Лист № ____ Раздела <b>4.2</b>	Всего листов раздела <b>4.2</b> : ____	Всего разделов: ____	Всего листов выписки: ____
<b>14.09.2021 № 99/2021/417323609</b>			
Кадастровый номер:		<b>02:17:000000:956</b>	

Номер точки	Координаты, м		Описание закрепления на местности	Средняя квадратическая погрешность определения координат характерных точек границы части земельного участка, м
	X	Y		
1	2	3	4	5
559	767724.77	1310686.45	данные отсутствуют	данные отсутствуют
560	767719.23	1310672.5	данные отсутствуют	данные отсутствуют
561	767697.59	1310641.91	данные отсутствуют	данные отсутствуют
562	767684.52	1310630.52	данные отсутствуют	данные отсутствуют
563	767667.84	1310614.52	данные отсутствуют	данные отсутствуют
564	767625.27	1310609.33	данные отсутствуют	данные отсутствуют
565	767423.96	1310456.27	данные отсутствуют	данные отсутствуют
566	767485.55	1310465.83	данные отсутствуют	данные отсутствуют
567	767482.04	1310491.26	данные отсутствуют	данные отсутствуют
568	767560.1	1310516.7	данные отсутствуют	данные отсутствуют
568	767560.1	1310516.7	данные отсутствуют	данные отсутствуют
569	767592.55	1310532.48	данные отсутствуют	данные отсутствуют
569	767592.55	1310532.48	данные отсутствуют	данные отсутствуют
570	767599.25	1310604.73	данные отсутствуют	данные отсутствуют
571	767592.97	1310602.94	данные отсутствуют	данные отсутствуют
572	767578.42	1310597.36	данные отсутствуют	данные отсутствуют
573	767556.48	1310590.3	данные отсутствуют	данные отсутствуют
Государственный регистратор				ФГИС ЕГРН
полное наименование должности			подпись	инициалы, фамилия

М.П.

<b>Земельный участок</b>			
(вид объекта недвижимости)			
Лист № ____ Раздела <b>4.2</b>	Всего листов раздела <b>4.2</b> : ____	Всего разделов: ____	Всего листов выписки: ____
<b>14.09.2021 № 99/2021/417323609</b>			
Кадастровый номер:		<b>02:17:000000:956</b>	

Номер точки	Координаты, м		Описание закрепления на местности	Средняя квадратическая погрешность определения координат характерных точек границы части земельного участка, м
	X	Y		
1	2	3	4	5
574	767539.05	1310582.17	данные отсутствуют	данные отсутствуют
575	767525.05	1310573.4	данные отсутствуют	данные отсутствуют
576	767506.56	1310559.44	данные отсутствуют	данные отсутствуют
577	767492.73	1310550.4	данные отсутствуют	данные отсутствуют
578	767480.58	1310539.22	данные отсутствуют	данные отсутствуют
579	767470.43	1310526.19	данные отсутствуют	данные отсутствуют
580	767460.17	1310508.41	данные отсутствуют	данные отсутствуют
581	767453.27	1310493.41	данные отсутствуют	данные отсутствуют
582	767448.94	1310477.47	данные отсутствуют	данные отсутствуют
583	767427.04	1310459.03	данные отсутствуют	данные отсутствуют
584	766871.53	1310179.82	данные отсутствуют	данные отсутствуют
585	766880.4	1310154.48	данные отсутствуют	данные отсутствуют
586	766894.43	1310119.4	данные отсутствуют	данные отсутствуют
586	766894.43	1310119.4	данные отсутствуют	данные отсутствуют
587	766920.74	1310120.28	данные отсутствуют	данные отсутствуют
587	766920.74	1310120.28	данные отсутствуют	данные отсутствуют
588	766941.79	1310135.19	данные отсутствуют	данные отсутствуют
Государственный регистратор				ФГИС ЕГРН
полное наименование должности			подпись	инициалы, фамилия

М.П.

Раздел 4.2

Выписка из Единого государственного реестра недвижимости об объекте недвижимости  
Сведения о частях земельного участка

<b>Земельный участок</b>			
(вид объекта недвижимости)			
Лист № ____ Раздела <b>4.2</b>	Всего листов раздела <b>4.2</b> : ____	Всего разделов: ____	Всего листов выписки: ____
<b>14.09.2021 № 99/2021/417323609</b>			
Кадастровый номер:		<b>02:17:000000:956</b>	

Номер точки	Координаты, м		Описание закрепления на местности	Средняя квадратическая погрешность определения координат характерных точек границы части земельного участка, м
	X	Y		
1	2	3	4	5
588	766941.79	1310135.19	данные отсутствуют	данные отсутствуют
589	766963.72	1310148.34	данные отсутствуют	данные отсутствуют
589	766963.72	1310148.34	данные отсутствуют	данные отсутствуют
590	766971.61	1310175.53	данные отсутствуют	данные отсутствуют
590	766971.61	1310175.53	данные отсутствуют	данные отсутствуют
591	766980.38	1310202.72	данные отсутствуют	данные отсутствуют
592	767043.53	1310230.78	данные отсутствуют	данные отсутствуют
593	767051.42	1310209.73	данные отсутствуют	данные отсутствуют
593	767051.42	1310209.73	данные отсутствуют	данные отсутствуют
594	767076.85	1310166.76	данные отсутствуют	данные отсутствуют
594	767076.85	1310166.76	данные отсутствуют	данные отсутствуют
595	767077.13	1310166.82	данные отсутствуют	данные отсутствуют
595	767077.13	1310166.82	данные отсутствуют	данные отсутствуют
596	767097.12	1310178.54	данные отсутствуют	данные отсутствуют
596	767097.12	1310178.54	данные отсутствуют	данные отсутствуют
597	767108.51	1310182.83	данные отсутствуют	данные отсутствуют
597	767108.51	1310182.83	данные отсутствуют	данные отсутствуют
Государственный регистратор				ФГИС ЕГРН
полное наименование должности			подпись	инициалы, фамилия

М.П.

<b>Земельный участок</b>			
(вид объекта недвижимости)			
Лист № ____ Раздела <b>4.2</b>	Всего листов раздела <b>4.2</b> : ____	Всего разделов: ____	Всего листов выписки: ____
<b>14.09.2021 № 99/2021/417323609</b>			
Кадастровый номер:		<b>02:17:000000:956</b>	

Номер точки	Координаты, м		Описание закрепления на местности	Средняя квадратическая погрешность определения координат характерных точек границы части земельного участка, м
	X	Y		
1	2	3	4	5
598	767127.72	1310225.52	данные отсутствуют	данные отсутствуют
598	767127.72	1310225.52	данные отсутствуют	данные отсутствуют
599	767194.38	1310286.04	данные отсутствуют	данные отсутствуют
600	767236.47	1310303.58	данные отсутствуют	данные отсутствуют
601	767308.39	1310322.87	данные отсутствуют	данные отсутствуют
601	767308.39	1310322.87	данные отсутствуют	данные отсутствуют
602	767377.68	1310345.68	данные отсутствуют	данные отсутствуют
602	767377.68	1310345.68	данные отсутствуют	данные отсутствуют
603	767453.77	1310354.39	данные отсутствуют	данные отсутствуют
603	767453.77	1310354.39	данные отсутствуют	данные отсутствуют
604	767459.25	1310358.71	данные отсутствуют	данные отсутствуют
604	767459.25	1310358.71	данные отсутствуют	данные отсутствуют
605	767461.4	1310359.87	данные отсутствуют	данные отсутствуют
605	767461.4	1310359.87	данные отсутствуют	данные отсутствуют
606	767454.86	1310422.85	данные отсутствуют	данные отсутствуют
607	767341.72	1310397.42	данные отсутствуют	данные отсутствуют
608	767336.15	1310402.93	данные отсутствуют	данные отсутствуют
Государственный регистратор				ФГИС ЕГРН
полное наименование должности			подпись	инициалы, фамилия

М.П.

Раздел 4.2

Выписка из Единого государственного реестра недвижимости об объекте недвижимости  
Сведения о частях земельного участка

<b>Земельный участок</b>			
(вид объекта недвижимости)			
Лист № ____ Раздела <b>4.2</b>	Всего листов раздела <b>4.2</b> : ____	Всего разделов: ____	Всего листов выписки: ____
<b>14.09.2021 № 99/2021/417323609</b>			
Кадастровый номер:		<b>02:17:000000:956</b>	

Номер точки	Координаты, м		Описание закрепления на местности	Средняя квадратическая погрешность определения координат характерных точек границы части земельного участка, м
	X	Y		
1	2	3	4	5
609	767328.63	1310402.32	данные отсутствуют	данные отсутствуют
610	767312.44	1310402	данные отсутствуют	данные отсутствуют
611	767295.98	1310400.59	данные отсутствуют	данные отсутствуют
612	767279.98	1310396.48	данные отсутствуют	данные отсутствуют
613	767264.88	1310389.8	данные отсутствуют	данные отсутствуют
614	767251.08	1310380.73	данные отсутствуют	данные отсутствуют
615	767237.64	1310368.39	данные отсутствуют	данные отсутствуют
616	767226.88	1310355.86	данные отсутствуют	данные отсутствуют
617	767218.32	1310341.73	данные отсутствуют	данные отсутствуют
618	767201.1	1310333.24	данные отсутствуют	данные отсутствуют
619	767182.02	1310333.82	данные отсутствуют	данные отсутствуют
620	767166.04	1310331.76	данные отсутствуют	данные отсутствуют
621	767147.4	1310327.45	данные отсутствуют	данные отсутствуют
622	767132.03	1310321.4	данные отсутствуют	данные отсутствуют
623	767109.58	1310307.36	данные отсутствуют	данные отсутствуют
624	767096.71	1310297.01	данные отсутствуют	данные отсутствуют
625	767085.72	1310284.69	данные отсутствуют	данные отсутствуют
Государственный регистратор				ФГИС ЕГРН
полное наименование должности			подпись	инициалы, фамилия

М.П.



<b>Земельный участок</b>			
(вид объекта недвижимости)			
Лист № ____ Раздела <b>4.2</b>	Всего листов раздела <b>4.2</b> : ____	Всего разделов: ____	Всего листов выписки: ____
<b>14.09.2021 № 99/2021/417323609</b>			
Кадастровый номер:		<b>02:17:000000:956</b>	

Номер точки	Координаты, м		Описание закрепления на местности	Средняя квадратическая погрешность определения координат характерных точек границы части земельного участка, м
	X	Y		
1	2	3	4	5
626	767061.86	1310272.12	данные отсутствуют	данные отсутствуют
627	767046.55	1310264.81	данные отсутствуют	данные отсутствуют
628	767029.46	1310258.48	данные отсутствуют	данные отсутствуют
629	767013.59	1310253.91	данные отсутствуют	данные отсутствуют
630	766984.1	1310238.71	данные отсутствуют	данные отсутствуют
631	766965.83	1310234.64	данные отсутствуют	данные отсутствуют
632	766951.23	1310230.56	данные отсутствуют	данные отсутствуют
633	766935.74	1310224.82	данные отсутствуют	данные отсутствуют
634	766910.04	1310209.41	данные отсутствуют	данные отсутствуют
635	766894.78	1310197.43	данные отсутствуют	данные отсутствуют
636	766878.41	1310181.77	данные отсутствуют	данные отсутствуют
637	766757.64	1310107.09	данные отсутствуют	данные отсутствуют
638	766764.63	1310108.88	данные отсутствуют	данные отсутствуют
639	766772.52	1310086.95	данные отсутствуют	данные отсутствуют
640	766790.06	1310071.16	данные отсутствуют	данные отсутствуют
641	766806.73	1310058.01	данные отсутствуют	данные отсутствуют
641	766806.73	1310058.01	данные отсутствуют	данные отсутствуют

Государственный регистратор		ФГИС ЕГРН
полное наименование должности	подпись	инициалы, фамилия

М.П.

<b>Земельный участок</b>			
(вид объекта недвижимости)			
Лист № ____ Раздела <b>4.2</b>	Всего листов раздела <b>4.2</b> : ____	Всего разделов: ____	Всего листов выписки: ____
<b>14.09.2021 № 99/2021/417323609</b>			
Кадастровый номер:		<b>02:17:000000:956</b>	

Номер точки	Координаты, м		Описание закрепления на местности	Средняя квадратическая погрешность определения координат характерных точек границы части земельного участка, м
	X	Y		
1	2	3	4	5
642	766822.51	1310064.15	данные отсутствуют	данные отсутствуют
642	766822.51	1310064.15	данные отсутствуют	данные отсутствуют
643	766822.51	1310106.24	данные отсутствуют	данные отсутствуют
643	766822.51	1310106.24	данные отсутствуют	данные отсутствуют
644	766792.47	1310149.28	данные отсутствуют	данные отсутствуют
645	766792.27	1310149.14	данные отсутствуют	данные отсутствуют
646	766779.75	1310138.37	данные отсутствуют	данные отсутствуют
647	766769.18	1310125.68	данные отсутствуют	данные отсутствуют
648	766759.91	1310109.93	данные отсутствуют	данные отсутствуют
649	767459.4	1310355.04	данные отсутствуют	данные отсутствуют
649	767459.4	1310355.04	данные отсутствуют	данные отсутствуют
650	767461.87	1310355.32	данные отсутствуют	данные отсутствуют
650	767461.87	1310355.32	данные отсутствуют	данные отсутствуют
651	767461.73	1310356.64	данные отсутствуют	данные отсутствуют
651	767461.73	1310356.64	данные отсутствуют	данные отсутствуют
652	767460.79	1310356.13	данные отсутствуют	данные отсутствуют
652	767460.79	1310356.13	данные отсутствуют	данные отсутствуют

Государственный регистратор		ФГИС ЕГРН
полное наименование должности	подпись	инициалы, фамилия

М.П.

<b>Земельный участок</b>			
(вид объекта недвижимости)			
Лист № ____ Раздела <b>4.2</b>	Всего листов раздела <b>4.2</b> : ____	Всего разделов: ____	Всего листов выписки: ____
<b>14.09.2021 № 99/2021/417323609</b>			
Кадастровый номер:		<b>02:17:000000:956</b>	

Номер точки	Координаты, м		Описание закрепления на местности	Средняя квадратическая погрешность определения координат характерных точек границы части земельного участка, м
	X	Y		
1	2	3	4	5
653	767086.64	1310168.97	данные отсутствуют	данные отсутствуют
653	767086.64	1310168.97	данные отсутствуют	данные отсутствуют
654	767104.04	1310172.9	данные отсутствуют	данные отсутствуют
654	767104.04	1310172.9	данные отсутствуют	данные отсутствуют
655	767106.78	1310178.99	данные отсутствуют	данные отсутствуют
655	767106.78	1310178.99	данные отсутствуют	данные отсутствуют
656	767098.3	1310175.78	данные отсутствуют	данные отсутствуют
656	767098.3	1310175.78	данные отсутствуют	данные отсутствуют
657	770056.54	1315209.54	данные отсутствуют	данные отсутствуют
658	769905.66	1315091.45	данные отсутствуют	данные отсутствуют
659	769915.59	1315095.55	данные отсутствуют	данные отсутствуют
660	769929.08	1315096.56	данные отсутствуют	данные отсутствуют
661	769941.29	1315094.59	данные отсутствуют	данные отсутствуют
662	769953.61	1315095.69	данные отсутствуют	данные отсутствуют
663	769964.24	1315099.27	данные отсутствуют	данные отсутствуют
664	769974.71	1315104.35	данные отсутствуют	данные отсутствуют
665	769988.97	1315115.35	данные отсутствуют	данные отсутствуют
Государственный регистратор				ФГИС ЕГРН
полное наименование должности			подпись	инициалы, фамилия

М.П.

Раздел 4.2

Выписка из Единого государственного реестра недвижимости об объекте недвижимости  
Сведения о частях земельного участка

<b>Земельный участок</b>			
(вид объекта недвижимости)			
Лист № ____ Раздела <b>4.2</b>	Всего листов раздела <b>4.2</b> : ____	Всего разделов: ____	Всего листов выписки: ____
<b>14.09.2021 № 99/2021/417323609</b>			
Кадастровый номер:		<b>02:17:000000:956</b>	

Номер точки	Координаты, м		Описание закрепления на местности	Средняя квадратическая погрешность определения координат характерных точек границы части земельного участка, м
	X	Y		
1	2	3	4	5
666	769996.71	1315123.61	данные отсутствуют	данные отсутствуют
667	770003.91	1315133.56	данные отсутствуют	данные отсутствуют
668	770013.95	1315140.44	данные отсутствуют	данные отсутствуют
669	770024.05	1315147.58	данные отсутствуют	данные отсутствуют
670	770031.94	1315156.74	данные отсутствуют	данные отсутствуют
671	770037.74	1315165.73	данные отсутствуют	данные отсутствуют
672	770044.31	1315174.31	данные отсутствуют	данные отсутствуют
673	770052	1315188.6	данные отсутствуют	данные отсутствуют
674	770055.79	1315200.38	данные отсутствуют	данные отсутствуют
675	766376.91	1309660.26	данные отсутствуют	данные отсутствуют
676	766409.85	1309697.7	данные отсутствуют	данные отсутствуют
677	766405.69	1309695.92	данные отсутствуют	данные отсутствуют
678	766395.85	1309688.42	данные отсутствуют	данные отсутствуют
679	766386.4	1309677.2	данные отсутствуют	данные отсутствуют
680	766379.92	1309667.21	данные отсутствуют	данные отсутствуют
681	767638.23	1310559.69	данные отсутствуют	данные отсутствуют
682	767822.71	1310735.67	данные отсутствуют	данные отсутствуют
Государственный регистратор				ФГИС ЕГРН
полное наименование должности			подпись	инициалы, фамилия

М.П.

Земельный участок				
(вид объекта недвижимости)				
Лист № ____ Раздела <b>4.2</b>		Всего листов раздела <b>4.2</b> : ____		Всего разделов: ____
14.09.2021 № 99/2021/417323609				
Кадастровый номер:			02:17:000000:956	
Номер точки	Координаты, м		Описание закрепления на местности	Средняя квадратическая погрешность определения координат характерных точек границы части земельного участка, м
	X	Y		
1	2	3	4	5
683	767813.79	1310724.85	данные отсутствуют	данные отсутствуют
684	767804.69	1310710.23	данные отсутствуют	данные отсутствуют
685	767795.75	1310702.03	данные отсутствуют	данные отсутствуют
686	767785.28	1310693.02	данные отсутствуют	данные отсутствуют
687	767777.64	1310683.29	данные отсутствуют	данные отсутствуют
688	767772.63	1310671.99	данные отсутствуют	данные отсутствуют
689	767768.25	1310657.74	данные отсутствуют	данные отсутствуют
690	767761.6	1310645.81	данные отсутствуют	данные отсутствуют
691	767738.4	1310613.03	данные отсутствуют	данные отсутствуют
692	767731.03	1310603.29	данные отсутствуют	данные отсутствуют
693	767721.34	1310596.43	данные отсутствуют	данные отсутствуют
694	767702.45	1310578.43	данные отсутствуют	данные отсутствуют
695	767694.65	1310568.83	данные отсутствуют	данные отсутствуют
696	767682.15	1310560.41	данные отсутствуют	данные отсутствуют
697	767672.06	1310560.94	данные отсутствуют	данные отсутствуют
698	767659.35	1310560.32	данные отсутствуют	данные отсутствуют
699	767514.96	1310501.99	данные отсутствуют	данные отсутствуют
Государственный регистратор				ФГИС ЕГРН
полное наименование должности			подпись	инициалы, фамилия

М.П.

Раздел 4.2

Выписка из Единого государственного реестра недвижимости об объекте недвижимости  
Сведения о частях земельного участка

Земельный участок				
(вид объекта недвижимости)				
Лист № ____ Раздела <b>4.2</b>		Всего листов раздела <b>4.2</b> : ____		Всего разделов: ____
14.09.2021 № 99/2021/417323609				
Кадастровый номер:			02:17:000000:956	
Номер точки	Координаты, м		Описание закрепления на местности	Средняя квадратическая погрешность определения координат характерных точек границы части земельного участка, м
	X	Y		
1	2	3	4	5
700	767594.17	1310549.93	данные отсутствуют	данные отсутствуют
701	767581.69	1310545.57	данные отсутствуют	данные отсутствуют
702	767569.91	1310541.79	данные отсутствуют	данные отсутствуют
703	767558.4	1310535.7	данные отсутствуют	данные отсутствуют
704	767548.81	1310527.89	данные отсутствуют	данные отсутствуют
705	767540.72	1310521.01	данные отсутствуют	данные отсутствуют
706	767530.35	1310515.46	данные отсутствуют	данные отсутствуют
707	767520.28	1310508.27	данные отсутствуют	данные отсутствуют
708	767259.27	1310309.7	данные отсутствуют	данные отсутствуют
709	767455.43	1310417.39	данные отсутствуют	данные отсутствуют
710	767445.31	1310408.01	данные отсутствуют	данные отсутствуют
711	767435.47	1310402.69	данные отсутствуют	данные отсутствуют
712	767418.86	1310390.54	данные отсутствуют	данные отсутствуют
713	767410.12	1310385.19	данные отсутствуют	данные отсутствуют
714	767402	1310379.12	данные отсутствуют	данные отсутствуют
715	767393.42	1310370.95	данные отсутствуют	данные отсутствуют
716	767385.83	1310364.16	данные отсутствуют	данные отсутствуют
Государственный регистратор				ФГИС ЕГРН
полное наименование должности			подпись	инициалы, фамилия

М.П.

<b>Земельный участок</b>			
(вид объекта недвижимости)			
Лист № ____ Раздела <b>4.2</b>	Всего листов раздела <b>4.2</b> : ____	Всего разделов: ____	Всего листов выписки: ____
<b>14.09.2021 № 99/2021/417323609</b>			
Кадастровый номер:		<b>02:17:000000:956</b>	

Номер точки	Координаты, м		Описание закрепления на местности	Средняя квадратическая погрешность определения координат характерных точек границы части земельного участка, м
	X	Y		
1	2	3	4	5
717	767374.06	1310360.64	данные отсутствуют	данные отсутствуют
718	767362.77	1310355.58	данные отсутствуют	данные отсутствуют
719	767344.98	1310353.65	данные отсутствуют	данные отсутствуют
720	767332.7	1310352.15	данные отсутствуют	данные отсутствуют
721	767316.72	1310351.84	данные отсутствуют	данные отсутствуют
722	767304.36	1310351.29	данные отсутствуют	данные отсутствуют
723	767292.52	1310347.73	данные отсутствуют	данные отсутствуют
724	767281.91	1310341.36	данные отсутствуют	данные отсутствуют
725	767272.74	1310332.78	данные отсутствуют	данные отсутствуют
726	767265.07	1310323.07	данные отсутствуют	данные отсутствуют
727	767260.55	1310313.42	данные отсутствуют	данные отсутствуют
728	767050.66	1310211.76	данные отсутствуют	данные отсутствуют
729	767191.53	1310283.45	данные отсутствуют	данные отсутствуют
730	767188.55	1310283.91	данные отсутствуют	данные отсутствуют
731	767176.43	1310282.85	данные отсутствуют	данные отсутствуют
732	767165.79	1310280.59	данные отсутствуют	данные отсутствуют
733	767154.1	1310276.54	данные отсутствуют	данные отсутствуют
Государственный регистратор				ФГИС ЕГРН
полное наименование должности			подпись	инициалы, фамилия

М.П.

<b>Земельный участок</b>			
(вид объекта недвижимости)			
Лист № ____ Раздела <b>4.2</b>	Всего листов раздела <b>4.2</b> : ____	Всего разделов: ____	Всего листов выписки: ____
<b>14.09.2021 № 99/2021/417323609</b>			
Кадастровый номер:		<b>02:17:000000:956</b>	

Номер точки	Координаты, м		Описание закрепления на местности	Средняя квадратическая погрешность определения координат характерных точек границы части земельного участка, м
	X	Y		
1	2	3	4	5
734	767137.58	1310265.94	данные отсутствуют	данные отсутствуют
735	767128.27	1310257.8	данные отсутствуют	данные отсутствуют
736	767121.25	1310247.62	данные отсутствуют	данные отсутствуют
737	767112.95	1310241.35	данные отсутствуют	данные отсутствуют
738	767105.15	1310234.35	данные отсутствуют	данные отсутствуют
739	767079.49	1310225.33	данные отсутствуют	данные отсутствуют
740	767057.16	1310213.07	данные отсутствуют	данные отсутствуют
741	766891	1310127.98	данные отсутствуют	данные отсутствуют
742	766974.7	1310185.11	данные отсутствуют	данные отсутствуют
743	766964.68	1310182.41	данные отсутствуют	данные отсутствуют
744	766953.27	1310177.63	данные отсутствуют	данные отсутствуют
745	766936.97	1310167.28	данные отсутствуют	данные отсутствуют
746	766912.93	1310145.6	данные отсутствуют	данные отсутствуют
747	766899.6	1310132.9	данные отсутствуют	данные отсутствуют
748	766791.81	1310069.78	данные отсутствуют	данные отсутствуют
749	766821.14	1310108.21	данные отсутствуют	данные отсутствуют
750	766812.61	1310100.23	данные отсутствуют	данные отсутствуют
Государственный регистратор				ФГИС ЕГРН
полное наименование должности			подпись	инициалы, фамилия

М.П.

<b>Земельный участок</b>			
(вид объекта недвижимости)			
Лист № ____ Раздела <b>4.2</b>	Всего листов раздела <b>4.2</b> : ____	Всего разделов: ____	Всего листов выписки: ____
<b>14.09.2021 № 99/2021/417323609</b>			
Кадастровый номер:		<b>02:17:000000:956</b>	

Номер точки	Координаты, м		Описание закрепления на местности	Средняя квадратическая погрешность определения координат характерных точек границы части земельного участка, м
	X	Y		
1	2	3	4	5
751	766806.95	1310091.84	данные отсутствуют	данные отсутствуют
752	766801.81	1310082.27	данные отсутствуют	данные отсутствуют
753	766441.42	1309878.87	данные отсутствуют	данные отсутствуют
754	766429.57	1309867.36	данные отсутствуют	данные отсутствуют
755	766419.78	1309854.06	данные отсутствуют	данные отсутствуют
756	766410.06	1309835.22	данные отсутствуют	данные отсутствуют
757	766405.3	1309819.41	данные отсутствуют	данные отсутствуют
758	766403.21	1309803.05	данные отсутствуют	данные отсутствуют
759	766386.86	1309787.27	данные отсутствуют	данные отсутствуют
760	766375.23	1309775.55	данные отсутствуют	данные отсутствуют
761	766365.68	1309762.07	данные отсутствуют	данные отсутствуют
762	766355.11	1309747.92	данные отсутствуют	данные отсутствуют
763	766344.53	1309731.69	данные отсутствуют	данные отсутствуют
764	766337.35	1309716.81	данные отсутствуют	данные отсутствуют
765	766332.72	1309702.01	данные отсутствуют	данные отсутствуют
766	766328.62	1309683.67	данные отсутствуют	данные отсутствуют
767	766326.09	1309667.35	данные отсутствуют	данные отсутствуют

Государственный регистратор		ФГИС ЕГРН
полное наименование должности	подпись	инициалы, фамилия

М.П.

<b>Земельный участок</b>			
(вид объекта недвижимости)			
Лист № ____ Раздела <b>4.2</b>	Всего листов раздела <b>4.2</b> : ____	Всего разделов: ____	Всего листов выписки: ____
<b>14.09.2021 № 99/2021/417323609</b>			
Кадастровый номер:		<b>02:17:000000:956</b>	

Номер точки	Координаты, м		Описание закрепления на местности	Средняя квадратическая погрешность определения координат характерных точек границы части земельного участка, м
	X	Y		
1	2	3	4	5
768	766326.27	1309650.83	данные отсутствуют	данные отсутствуют
769	766329.17	1309634.57	данные отсутствуют	данные отсутствуют
770	766334.71	1309619.01	данные отсутствуют	данные отсутствуют
771	766336.89	1309614.79	данные отсутствуют	данные отсутствуют
772	766563.17	1309910.47	данные отсутствуют	данные отсутствуют
773	766559.29	1309911.48	данные отсутствуют	данные отсутствуют
774	766542.84	1309912.95	данные отсутствуют	данные отсутствуют
775	766526.37	1309911.69	данные отсутствуют	данные отсутствуют
776	766510.34	1309907.73	данные отсутствуют	данные отсутствуют
777	766490.54	1309902.15	данные отсутствуют	данные отсутствуют
778	766484.59	1309900.44	данные отсутствуют	данные отсутствуют
779	766449.62	1309873.7	данные отсутствуют	данные отсутствуют
780	766443.21	1309880.11	данные отсутствуют	данные отсутствуют
781	766375.9	1309659.12	данные отсутствуют	данные отсутствуют
782	766518.24	1309856.61	данные отсутствуют	данные отсутствуют
783	766513.55	1309854.08	данные отсутствуют	данные отсутствуют
784	766500.34	1309853.12	данные отсутствуют	данные отсутствуют

Государственный регистратор		ФГИС ЕГРН
полное наименование должности	подпись	инициалы, фамилия

М.П.

<b>Земельный участок</b>			
(вид объекта недвижимости)			
Лист № ____ Раздела <b>4.2</b>	Всего листов раздела <b>4.2</b> : ____	Всего разделов: ____	Всего листов выписки: ____
<b>14.09.2021 № 99/2021/417323609</b>			
Кадастровый номер:		<b>02:17:000000:956</b>	

Номер точки	Координаты, м		Описание закрепления на местности	Средняя квадратическая погрешность определения координат характерных точек границы части земельного участка, м
	X	Y		
1	2	3	4	5
785	766488.83	1309849.32	данные отсутствуют	данные отсутствуют
786	766476.48	1309842.75	данные отсутствуют	данные отсутствуют
787	766467.26	1309834.5	данные отсутствуют	данные отсутствуют
788	766460.24	1309824.31	данные отсутствуют	данные отсутствуют
789	766455.23	1309813	данные отсутствуют	данные отсутствуют
790	766453.16	1309800.82	данные отсутствуют	данные отсутствуют
791	766452.85	1309789.97	данные отсутствуют	данные отсутствуют
792	766450.41	1309775.75	данные отсутствуют	данные отсутствуют
793	766447	1309763.86	данные отсутствуют	данные отсутствуют
794	766437.33	1309759.08	данные отсутствуют	данные отсутствуют
795	766426.03	1309754.07	данные отсутствуют	данные отсутствуют
796	766416.3	1309746.44	данные отсутствуют	данные отсутствуют
797	766408.74	1309736.65	данные отсутствуют	данные отсутствуют
798	766403.22	1309725.75	данные отсутствуют	данные отсутствуют
799	766394.44	1309717.04	данные отсутствуют	данные отсутствуют
800	766387.62	1309706.33	данные отсутствуют	данные отсутствуют
801	766382.71	1309694.97	данные отсутствуют	данные отсутствуют
Государственный регистратор				ФГИС ЕГРН
полное наименование должности			подпись	инициалы, фамилия

М.П.

Раздел 4.2

Выписка из Единого государственного реестра недвижимости об объекте недвижимости  
Сведения о частях земельного участка

<b>Земельный участок</b>			
(вид объекта недвижимости)			
Лист № ____ Раздела <b>4.2</b>	Всего листов раздела <b>4.2</b> : ____	Всего разделов: ____	Всего листов выписки: ____
<b>14.09.2021 № 99/2021/417323609</b>			
Кадастровый номер:		<b>02:17:000000:956</b>	

Номер точки	Координаты, м		Описание закрепления на местности	Средняя квадратическая погрешность определения координат характерных точек границы части земельного участка, м
	X	Y		
1	2	3	4	5
802	766379.83	1309684.27	данные отсутствуют	данные отсутствуют
803	766377.23	1309671.93	данные отсутствуют	данные отсутствуют
804	766375.83	1309659.64	данные отсутствуют	данные отсутствуют
805	766703.55	1317498.77	данные отсутствуют	данные отсутствуют
806	766721.92	1317485.27	данные отсутствуют	данные отсутствуют
806	766721.92	1317485.27	данные отсутствуют	данные отсутствуют
807	766721.17	1317472.89	данные отсутствуют	данные отсутствуют
807	766721.17	1317472.89	данные отсутствуют	данные отсутствуют
808	766721.54	1317467.27	данные отсутствуют	данные отсутствуют
808	766721.54	1317467.27	данные отсутствуют	данные отсутствуют
809	766751.92	1317440.65	данные отсутствуют	данные отсутствуют
809	766751.92	1317440.65	данные отсутствуют	данные отсутствуют
810	766770.38	1317438.21	данные отсутствуют	данные отсутствуют
810	766770.38	1317438.21	данные отсутствуют	данные отсутствуют
811	766795.88	1317464.64	данные отсутствуют	данные отсутствуют
811	766795.88	1317464.64	данные отсутствуют	данные отсутствуют
812	766833.75	1317464.27	данные отсутствуют	данные отсутствуют
Государственный регистратор				ФГИС ЕГРН
полное наименование должности			подпись	инициалы, фамилия

М.П.

<b>Земельный участок</b>			
(вид объекта недвижимости)			
Лист № ____ Раздела <b>4.2</b>	Всего листов раздела <b>4.2</b> : ____	Всего разделов: ____	Всего листов выписки: ____
<b>14.09.2021 № 99/2021/417323609</b>			
Кадастровый номер:		<b>02:17:000000:956</b>	

Номер точки	Координаты, м		Описание закрепления на местности	Средняя квадратическая погрешность определения координат характерных точек границы части земельного участка, м
	X	Y		
1	2	3	4	5
813	766862.3	1317494.55	данные отсутствуют	данные отсутствуют
814	766853.28	1317503.75	данные отсутствуют	данные отсутствуют
815	766839.93	1317513.48	данные отсутствуют	данные отсутствуют
816	766831.61	1317517.66	данные отсутствуют	данные отсутствуют
817	766819.93	1317509.82	данные отсутствуют	данные отсутствуют
818	766801.18	1317507.39	данные отсутствуют	данные отсутствуют
819	766789.74	1317509.45	данные отсутствуют	данные отсутствуют
820	766767.99	1317516.39	данные отсутствуют	данные отсутствуют
821	766744.93	1317514.51	данные отсутствуют	данные отсутствуют
822	766715.31	1317507.2	данные отсутствуют	данные отсутствуют
823	766708.15	1317495.39	данные отсутствуют	данные отсутствуют
824	766821.72	1317464.39	данные отсутствуют	данные отсутствуют
825	766817.34	1317468.5	данные отсутствуют	данные отсутствуют
826	766806.52	1317474.49	данные отсутствуют	данные отсутствуют
827	766793.47	1317478.99	данные отсутствуют	данные отсутствуют
828	766781.27	1317483.93	данные отсутствуют	данные отсутствуют
829	766771.37	1317486.8	данные отсутствуют	данные отсутствуют

Государственный регистратор		ФГИС ЕГРН
полное наименование должности	подпись	инициалы, фамилия

М.П.

<b>Земельный участок</b>			
(вид объекта недвижимости)			
Лист № ____ Раздела <b>4.2</b>	Всего листов раздела <b>4.2</b> : ____	Всего разделов: ____	Всего листов выписки: ____
<b>14.09.2021 № 99/2021/417323609</b>			
Кадастровый номер:		<b>02:17:000000:956</b>	

Номер точки	Координаты, м		Описание закрепления на местности	Средняя квадратическая погрешность определения координат характерных точек границы части земельного участка, м
	X	Y		
1	2	3	4	5
830	766756.41	1317489.5	данные отсутствуют	данные отсутствуют
831	766743.38	1317491.01	данные отсутствуют	данные отсутствуют
832	766733.05	1317494.46	данные отсутствуют	данные отсутствуют
833	766720.79	1317496.09	данные отсутствуют	данные отсутствуют
834	766709.38	1317495.63	данные отсутствуют	данные отсутствуют

Государственный регистратор		ФГИС ЕГРН
полное наименование должности	подпись	инициалы, фамилия

М.П.

Земельный участок				
(вид объекта недвижимости)				
Лист № ____ Раздела <b>4.2</b>		Всего листов раздела <b>4.2</b> : ____		Всего разделов: ____
14.09.2021 № 99/2021/417323609				
Кадастровый номер:			02:17:000000:956	
Сведения о характерных точках границы части (частей) земельного участка				
Учетный номер части: 9				
Система координат: МСК-05				
Зона №				
Номер точки	Координаты, м		Описание закрепления на местности	Средняя квадратическая погрешность определения координат характерных точек границы части земельного участка, м
	X	Y		
1	2	3	4	5
1	766040.61	1315878.5	данные отсутствуют	данные отсутствуют
2	766188.8	1315947.87	данные отсутствуют	данные отсутствуют
3	766362.18	1316033.83	данные отсутствуют	данные отсутствуют
4	766478	1316100.43	данные отсутствуют	данные отсутствуют
5	766763.31	1316282.58	данные отсутствуют	данные отсутствуют
6	767021.32	1316452.31	данные отсутствуют	данные отсутствуют
7	767240.96	1316592.21	данные отсутствуют	данные отсутствуют
8	767530.1	1316592.66	данные отсутствуют	данные отсутствуют
9	767917.89	1316826.92	данные отсутствуют	данные отсутствуют
10	767916.81	1316829.69	данные отсутствуют	данные отсутствуют
11	767915.57	1316850.64	данные отсутствуют	данные отсутствуют
12	767906.58	1316845.21	данные отсутствуют	данные отсутствуют
13	767892.34	1316820.5	данные отсутствуют	данные отсутствуют
14	767878.47	1316810.57	данные отсутствуют	данные отсутствуют
15	767852.31	1316812.42	данные отсутствуют	данные отсутствуют
16	767837.2	1316803.3	данные отсутствуют	данные отсутствуют
Государственный регистратор			ФГИС ЕГРН	
полное наименование должности			подпись	
			инициалы, фамилия	

М.П.

Раздел 4.2

Выписка из Единого государственного реестра недвижимости об объекте недвижимости  
Сведения о частях земельного участка

Земельный участок				
(вид объекта недвижимости)				
Лист № ____ Раздела <b>4.2</b>		Всего листов раздела <b>4.2</b> : ____		Всего разделов: ____
14.09.2021 № 99/2021/417323609				
Кадастровый номер:			02:17:000000:956	
Номер точки	Координаты, м		Описание закрепления на местности	Средняя квадратическая погрешность определения координат характерных точек границы части земельного участка, м
	X	Y		
1	2	3	4	5
17	767830.48	1316796.22	данные отсутствуют	данные отсутствуют
18	767828.41	1316785.63	данные отсутствуют	данные отсутствуют
19	767808.17	1316770.35	данные отсутствуют	данные отсутствуют
20	767781.58	1316769.7	данные отсутствуют	данные отсутствуют
21	767643.74	1316686.42	данные отсутствуют	данные отсутствуют
22	767629.02	1316663.49	данные отсутствуют	данные отсутствуют
23	767578.78	1316641.36	данные отсутствуют	данные отсутствуют
24	767553.28	1316617.18	данные отсутствуют	данные отсутствуют
25	767539.97	1316604.43	данные отсутствуют	данные отсутствуют
26	767523.85	1316599.56	данные отсутствуют	данные отсутствуют
27	767508.66	1316601.62	данные отсутствуют	данные отсутствуют
28	767494.04	1316595.05	данные отсутствуют	данные отсутствуют
29	767448.3	1316602.93	данные отсутствуют	данные отсутствуют
30	767439.11	1316599.74	данные отсутствуют	данные отсутствуют
31	767416.05	1316609.3	данные отсутствуют	данные отсутствуют
32	767412.39	1316613.98	данные отсутствуют	данные отсутствуют
33	767397.7	1316613.95	данные отсутствуют	данные отсутствуют
Государственный регистратор			ФГИС ЕГРН	
полное наименование должности			подпись	
			инициалы, фамилия	

М.П.



<b>Земельный участок</b>			
(вид объекта недвижимости)			
Лист № ____ Раздела <b>4.2</b>	Всего листов раздела <b>4.2</b> : ____	Всего разделов: ____	Всего листов выписки: ____
<b>14.09.2021 № 99/2021/417323609</b>			
Кадастровый номер:		<b>02:17:000000:956</b>	

Номер точки	Координаты, м		Описание закрепления на местности	Средняя квадратическая погрешность определения координат характерных точек границы части земельного участка, м
	X	Y		
1	2	3	4	5
34	767370.49	1316601.62	данные отсутствуют	данные отсутствуют
35	767302.99	1316600.3	данные отсутствуют	данные отсутствуют
36	767259.31	1316599.18	данные отсутствуют	данные отсутствуют
37	767240.94	1316597.12	данные отсутствуют	данные отсутствуют
38	767142.14	1316537.5	данные отсутствуют	данные отсутствуют
39	767119.35	1316540.24	данные отсутствуют	данные отсутствуют
40	767009.64	1316470.36	данные отсутствуют	данные отсутствуют
41	766751.62	1316300.63	данные отсутствуют	данные отсутствуют
42	766745.87	1316296.96	данные отсутствуют	данные отсутствуют
43	766721.06	1316272.96	данные отсутствуют	данные отсутствуют
44	766677.37	1316248.97	данные отсутствуют	данные отсутствуют
45	766666.19	1316246.09	данные отсутствуют	данные отсутствуют
46	766535.54	1316162.68	данные отсутствуют	данные отсутствуют
47	766534.91	1316154.19	данные отсутствуют	данные отсутствуют
48	766470.68	1316101.98	данные отсутствуют	данные отсутствуют
49	766437.49	1316087.92	данные отсутствуют	данные отсутствуют
50	766429.62	1316074.42	данные отсутствуют	данные отсутствуют

Государственный регистратор		ФГИС ЕГРН
полное наименование должности	подпись	инициалы, фамилия

М.П.

<b>Земельный участок</b>			
(вид объекта недвижимости)			
Лист № ____ Раздела <b>4.2</b>	Всего листов раздела <b>4.2</b> : ____	Всего разделов: ____	Всего листов выписки: ____
<b>14.09.2021 № 99/2021/417323609</b>			
Кадастровый номер:		<b>02:17:000000:956</b>	

Номер точки	Координаты, м		Описание закрепления на местности	Средняя квадратическая погрешность определения координат характерных точек границы части земельного участка, м
	X	Y		
1	2	3	4	5
51	766417.25	1316066.92	данные отсутствуют	данные отсутствуют
52	766405.25	1316072.55	данные отсутствуют	данные отсутствуют
53	766332.88	1316042.93	данные отсутствуют	данные отсутствуют
54	766332.03	1316042.88	данные отсутствуют	данные отсутствуют
55	766179.47	1315967.24	данные отсутствуют	данные отсутствуют
56	766039.71	1315901.82	данные отсутствуют	данные отсутствуют
57	766675.92	1314002.93	данные отсутствуют	данные отсутствуют
58	766715.7	1314020.17	данные отсутствуют	данные отсутствуют
59	766333.81	1314062.22	данные отсутствуют	данные отсутствуют
60	766324.76	1314058.54	данные отсутствуют	данные отсутствуют
61	766309.42	1314057	данные отсутствуют	данные отсутствуют
62	766309.7	1314064.88	данные отсутствуют	данные отсутствуют
63	766157.7	1314081.61	данные отсутствуют	данные отсутствуют
64	766152.09	1314078.65	данные отсутствуют	данные отсутствуют
65	766155.16	1314073.14	данные отсутствуют	данные отсутствуют
66	766169.55	1314058.68	данные отсутствуют	данные отсутствуют
67	766117	1314127.8	данные отсутствуют	данные отсутствуют

Государственный регистратор		ФГИС ЕГРН
полное наименование должности	подпись	инициалы, фамилия

М.П.

<b>Земельный участок</b>			
(вид объекта недвижимости)			
Лист № ____ Раздела <b>4.2</b>	Всего листов раздела <b>4.2</b> : ____	Всего разделов: ____	Всего листов выписки: ____
<b>14.09.2021 № 99/2021/417323609</b>			
Кадастровый номер:		<b>02:17:000000:956</b>	

Номер точки	Координаты, м		Описание закрепления на местности	Средняя квадратическая погрешность определения координат характерных точек границы части земельного участка, м
	X	Y		
1	2	3	4	5
68	765744.25	1314639.73	данные отсутствуют	данные отсутствуют
69	765733.75	1314631	данные отсутствуют	данные отсутствуют
69	765733.75	1314631	данные отсутствуют	данные отсутствуют
70	765727.55	1314626.14	данные отсутствуют	данные отсутствуют
71	766138.22	1314062.13	данные отсутствуют	данные отсутствуют
72	766156.49	1314060.12	данные отсутствуют	данные отсутствуют
73	770222.36	1311461.39	данные отсутствуют	данные отсутствуют
74	771069.2	1311480.97	данные отсутствуют	данные отсутствуют
75	771092.83	1311503.02	данные отсутствуют	данные отсутствуют
76	770222.04	1311482.89	данные отсутствуют	данные отсутствуют
77	770167.3	1311482.5	данные отсутствуют	данные отсутствуют
78	769829.33	1311625.57	данные отсутствуют	данные отсутствуют
79	769882.66	1311602.34	данные отсутствуют	данные отсутствуют
80	769929.59	1311582.26	данные отсутствуют	данные отсутствуют
81	769952.86	1311568.07	данные отсутствуют	данные отсутствуют
82	769952.87	1311568.06	данные отсутствуют	данные отсутствуют
83	769963.38	1311559.75	данные отсутствуют	данные отсутствуют
Государственный регистратор				ФГИС ЕГРН
полное наименование должности			подпись	инициалы, фамилия

М.П.

Раздел 4.2

Выписка из Единого государственного реестра недвижимости об объекте недвижимости  
Сведения о частях земельного участка

<b>Земельный участок</b>			
(вид объекта недвижимости)			
Лист № ____ Раздела <b>4.2</b>	Всего листов раздела <b>4.2</b> : ____	Всего разделов: ____	Всего листов выписки: ____
<b>14.09.2021 № 99/2021/417323609</b>			
Кадастровый номер:		<b>02:17:000000:956</b>	

Номер точки	Координаты, м		Описание закрепления на местности	Средняя квадратическая погрешность определения координат характерных точек границы части земельного участка, м
	X	Y		
1	2	3	4	5
84	769974.04	1311551.2	данные отсутствуют	данные отсутствуют
85	769985.99	1311540.71	данные отсутствуют	данные отсутствуют
86	770039.8	1311513.13	данные отсутствуют	данные отсутствуют
87	770163.01	1311460.97	данные отсутствуют	данные отсутствуют
88	769543.04	1311746.77	данные отсутствуют	данные отсутствуют
89	769540.68	1311747.74	данные отсутствуют	данные отсутствуют
90	769544.06	1311743.57	данные отсутствуют	данные отсутствуют
91	769562.49	1311723.21	данные отсутствуют	данные отсутствуют
92	769575.25	1311713.31	данные отсутствуют	данные отсутствуют
93	769597.51	1311701.08	данные отсутствуют	данные отсутствуют
94	769627.93	1311688.22	данные отсутствуют	данные отсутствуют
95	769681.02	1311670.5	данные отсутствуют	данные отсутствуют
96	769698.74	1311666.11	данные отсутствуют	данные отсутствуют
97	769738.5	1311658.82	данные отсутствуют	данные отсутствуют
98	769757.32	1311655.45	данные отсутствуют	данные отсутствуют
99	769757.34	1311655.44	данные отсутствуют	данные отсутствуют
100	769766.7	1311651.18	данные отсутствуют	данные отсутствуют
Государственный регистратор				ФГИС ЕГРН
полное наименование должности			подпись	инициалы, фамилия

М.П.

<b>Земельный участок</b>			
(вид объекта недвижимости)			
Лист № ____ Раздела <b>4.2</b>	Всего листов раздела <b>4.2</b> : ____	Всего разделов: ____	Всего листов выписки: ____
<b>14.09.2021 № 99/2021/417323609</b>			
Кадастровый номер:		<b>02:17:000000:956</b>	

Номер точки	Координаты, м		Описание закрепления на местности	Средняя квадратическая погрешность определения координат характерных точек границы части земельного участка, м
	X	Y		
1	2	3	4	5
101	769795.18	1311640.03	данные отсутствуют	данные отсутствуют
102	769500.06	1311764.46	данные отсутствуют	данные отсутствуют
103	769508.04	1311766.1	данные отсутствуют	данные отсутствуют
104	769513.95	1311769.11	данные отсутствуют	данные отсутствуют
105	769455.63	1311908.41	данные отсутствуют	данные отсутствуют
106	769432.61	1311907.71	данные отсутствуют	данные отсутствуют
107	769490.49	1311769.46	данные отсутствуют	данные отсутствуют
108	769495.99	1311764.69	данные отсутствуют	данные отсутствуют
109	768815.68	1316977.16	данные отсутствуют	данные отсутствуют
110	768732.74	1316995.05	данные отсутствуют	данные отсутствуют
111	768723.72	1316994.65	данные отсутствуют	данные отсутствуют
112	768633.33	1316969.19	данные отсутствуют	данные отсутствуют
113	768138.67	1313373.9	данные отсутствуют	данные отсутствуют
114	768152.8	1313392.75	данные отсутствуют	данные отсутствуют
115	768108.35	1313472.99	данные отсутствуют	данные отсутствуют
116	768112.99	1313476.63	данные отсутствуют	данные отсутствуют
117	768114.28	1313477.82	данные отсутствуют	данные отсутствуют

Государственный регистратор		ФГИС ЕГРН
полное наименование должности	подпись	инициалы, фамилия

М.П.

<b>Земельный участок</b>			
(вид объекта недвижимости)			
Лист № ____ Раздела <b>4.2</b>	Всего листов раздела <b>4.2</b> : ____	Всего разделов: ____	Всего листов выписки: ____
<b>14.09.2021 № 99/2021/417323609</b>			
Кадастровый номер:		<b>02:17:000000:956</b>	

Номер точки	Координаты, м		Описание закрепления на местности	Средняя квадратическая погрешность определения координат характерных точек границы части земельного участка, м
	X	Y		
1	2	3	4	5
118	768031.75	1313505.72	данные отсутствуют	данные отсутствуют
119	767859.27	1313595.88	данные отсутствуют	данные отсутствуют
120	767819.02	1313616.81	данные отсутствуют	данные отсутствуют
121	767659.73	1313697.58	данные отсутствуют	данные отсутствуют
122	767652.35	1313701.58	данные отсутствуют	данные отсутствуют
123	767639.71	1313708.01	данные отсутствуют	данные отсутствуют
124	767606.36	1313723.28	данные отсутствуют	данные отсутствуют
125	767572.64	1313738.79	данные отсутствуют	данные отсутствуют
126	767556.91	1313745.64	данные отсутствуют	данные отсутствуют
127	767529.95	1313759.12	данные отсутствуют	данные отсутствуют
128	767499.73	1313774.63	данные отсутствуют	данные отсутствуют
129	767444.34	1313802.15	данные отсутствуют	данные отсутствуют
130	767408.28	1313819.68	данные отсутствуют	данные отсутствуют
131	767391.42	1313828.55	данные отсутствуют	данные отсутствуют
132	767346.61	1313848.86	данные отсутствуют	данные отсутствуют
133	767186.34	1313929.6	данные отсутствуют	данные отсутствуют
134	767108.31	1313968.2	данные отсутствуют	данные отсутствуют

Государственный регистратор		ФГИС ЕГРН
полное наименование должности	подпись	инициалы, фамилия

М.П.

<b>Земельный участок</b>			
(вид объекта недвижимости)			
Лист № ____ Раздела <b>4.2</b>	Всего листов раздела <b>4.2</b> : ____	Всего разделов: ____	Всего листов выписки: ____
<b>14.09.2021 № 99/2021/417323609</b>			
Кадастровый номер:		<b>02:17:000000:956</b>	

Номер точки	Координаты, м		Описание закрепления на местности	Средняя квадратическая погрешность определения координат характерных точек границы части земельного участка, м
	X	Y		
1	2	3	4	5
135	767080.17	1313980.04	данные отсутствуют	данные отсутствуют
136	766954.06	1313993.93	данные отсутствуют	данные отсутствуют
137	766954.28	1313992.82	данные отсутствуют	данные отсутствуют
138	766958.36	1313971.83	данные отсутствуют	данные отсутствуют
139	767092.49	1313957.06	данные отсутствуют	данные отсутствуют
140	767640.28	1313690.73	данные отсутствуют	данные отсутствуют
141	768086.73	1313467.66	данные отсутствуют	данные отсутствуют
142	767786.77	1313635.97	данные отсутствуют	данные отсутствуют
143	767790.49	1313639.72	данные отсутствуют	данные отсутствуют
144	767649.78	1313710.02	данные отсутствуют	данные отсутствуют
145	767574.96	1313746.39	данные отсутствуют	данные отсутствуют
146	767649.48	1313705.89	данные отсутствуют	данные отсутствуют
147	766892.29	1313986.65	данные отсутствуют	данные отсутствуют
148	766874.22	1313981.09	данные отсутствуют	данные отсутствуют
149	766892.24	1313979.11	данные отсутствуют	данные отсутствуют
150	765953.03	1315763.58	данные отсутствуют	данные отсутствуют
151	765966.03	1315767.14	данные отсутствуют	данные отсутствуют
Государственный регистратор				ФГИС ЕГРН
полное наименование должности			подпись	инициалы, фамилия

М.П.

Раздел 4.2

Выписка из Единого государственного реестра недвижимости об объекте недвижимости  
Сведения о частях земельного участка

<b>Земельный участок</b>			
(вид объекта недвижимости)			
Лист № ____ Раздела <b>4.2</b>	Всего листов раздела <b>4.2</b> : ____	Всего разделов: ____	Всего листов выписки: ____
<b>14.09.2021 № 99/2021/417323609</b>			
Кадастровый номер:		<b>02:17:000000:956</b>	

Номер точки	Координаты, м		Описание закрепления на местности	Средняя квадратическая погрешность определения координат характерных точек границы части земельного участка, м
	X	Y		
1	2	3	4	5
152	766018.67	1315852.82	данные отсутствуют	данные отсутствуют
153	766018.65	1315852.82	данные отсутствуют	данные отсутствуют
154	766008.9	1315858.82	данные отсутствуют	данные отсутствуют
155	765995.78	1315856.83	данные отсутствуют	данные отсутствуют
156	765980.56	1315832.04	данные отсутствуют	данные отсутствуют
157	765980.78	1315831.82	данные отсутствуют	данные отсутствуют
158	765980	1315831.13	данные отсутствуют	данные отсутствуют
159	765940.98	1315767.59	данные отсутствуют	данные отсутствуют
160	765798.17	1315493.91	данные отсутствуют	данные отсутствуют
161	765778.21	1315490.79	данные отсутствуют	данные отсутствуют
162	765742.21	1315437.92	данные отсутствуют	данные отсутствуют
163	765750.04	1315415.56	данные отсутствуют	данные отсутствуют
164	765669.38	1316366.35	данные отсутствуют	данные отсутствуют
165	765684.72	1316381.97	данные отсутствуют	данные отсутствуют
166	765362.23	1316847.62	данные отсутствуют	данные отсутствуют
167	765371.1	1316857.87	данные отсутствуют	данные отсутствуют
168	765390.26	1316923.55	данные отсутствуют	данные отсутствуют
Государственный регистратор				ФГИС ЕГРН
полное наименование должности			подпись	инициалы, фамилия

М.П.

<b>Земельный участок</b>			
(вид объекта недвижимости)			
Лист № ____ Раздела <b>4.2</b>	Всего листов раздела <b>4.2</b> : ____	Всего разделов: ____	Всего листов выписки: ____
<b>14.09.2021 № 99/2021/417323609</b>			
Кадастровый номер:		<b>02:17:000000:956</b>	

Номер точки	Координаты, м		Описание закрепления на местности	Средняя квадратическая погрешность определения координат характерных точек границы части земельного участка, м
	X	Y		
1	2	3	4	5
169	765367	1316920.56	данные отсутствуют	данные отсутствуют
170	765351.78	1316868.39	данные отсутствуют	данные отсутствуют
171	765349.61	1316865.9	данные отсутствуют	данные отсутствуют
172	765328.03	1316897.22	данные отсутствуют	данные отсутствуют
173	765318.22	1316894.76	данные отсутствуют	данные отсутствуют
174	765303.93	1316918.58	данные отсутствуют	данные отсутствуют
175	765294.41	1316932.86	данные отсутствуют	данные отсутствуют
176	765283.53	1316923.91	данные отсутствуют	данные отсутствуют
177	765339.8	1316842.25	данные отсутствуют	данные отсутствуют
178	764857.77	1317541.61	данные отсутствуют	данные отсутствуют
179	764863.67	1317570.91	данные отсутствуют	данные отсутствуют
180	764826.96	1317624.15	данные отсутствуют	данные отсутствуют
181	764882.9	1317666.17	данные отсутствуют	данные отсутствуют
182	764885.09	1317676.82	данные отсутствуют	данные отсутствуют
183	764904.65	1317709.4	данные отсутствуют	данные отсутствуют
184	764797.54	1317628.95	данные отсутствуют	данные отсутствуют
185	764303.89	1313462.79	данные отсутствуют	данные отсутствуют

Государственный регистратор		ФГИС ЕГРН
полное наименование должности	подпись	инициалы, фамилия

М.П.

<b>Земельный участок</b>			
(вид объекта недвижимости)			
Лист № ____ Раздела <b>4.2</b>	Всего листов раздела <b>4.2</b> : ____	Всего разделов: ____	Всего листов выписки: ____
<b>14.09.2021 № 99/2021/417323609</b>			
Кадастровый номер:		<b>02:17:000000:956</b>	

Номер точки	Координаты, м		Описание закрепления на местности	Средняя квадратическая погрешность определения координат характерных точек границы части земельного участка, м
	X	Y		
1	2	3	4	5
186	764440.99	1313581.29	данные отсутствуют	данные отсутствуют
187	764588.03	1313534.15	данные отсутствуют	данные отсутствуют
188	764696.61	1313562.91	данные отсутствуют	данные отсутствуют
189	764780.88	1313618.81	данные отсутствуют	данные отсутствуют
190	764792.06	1313625.85	данные отсутствуют	данные отсутствуют
191	764792.97	1313626.48	данные отсутствуют	данные отсутствуют
192	764790.09	1313636.73	данные отсутствуют	данные отсутствуют
193	764695.22	1313570.74	данные отсутствуют	данные отсутствуют
194	764655.01	1313574.13	данные отсутствуют	данные отсутствуют
195	764613.32	1313563.09	данные отсутствуют	данные отсутствуют
196	764585.36	1313548.61	данные отсутствуют	данные отсутствуют
197	764577.32	1313560.17	данные отсутствуют	данные отсутствуют
198	764446.03	1313602.25	данные отсутствуют	данные отсутствуют
199	764312.48	1313495.18	данные отсутствуют	данные отсутствуют
199	764312.48	1313495.18	данные отсутствуют	данные отсутствуют
200	764299.17	1313468.75	данные отсутствуют	данные отсутствуют
200	764299.17	1313468.75	данные отсутствуют	данные отсутствуют

Государственный регистратор		ФГИС ЕГРН
полное наименование должности	подпись	инициалы, фамилия

М.П.

<b>Земельный участок</b>			
(вид объекта недвижимости)			
Лист № ____ Раздела <b>4.2</b>	Всего листов раздела <b>4.2</b> : ____	Всего разделов: ____	Всего листов выписки: ____
<b>14.09.2021 № 99/2021/417323609</b>			
Кадастровый номер:		<b>02:17:000000:956</b>	

Номер точки	Координаты, м		Описание закрепления на местности	Средняя квадратическая погрешность определения координат характерных точек границы части земельного участка, м
	X	Y		
1	2	3	4	5
201	763861.31	1313080.29	данные отсутствуют	данные отсутствуют
202	764284.08	1313445.68	данные отсутствуют	данные отсутствуют
203	764271.98	1313461.43	данные отсутствуют	данные отсутствуют
203	764271.98	1313461.43	данные отсутствуют	данные отсутствуют
204	764269.26	1313461.28	данные отсутствуют	данные отсутствуют
205	763847.02	1313096.35	данные отсутствуют	данные отсутствуют
206	763757.82	1313384.68	данные отсутствуют	данные отсутствуют
207	763755.44	1313393.33	данные отсутствуют	данные отсутствуют
208	763735.76	1313390.77	данные отсутствуют	данные отсутствуют
208	763735.76	1313390.77	данные отсутствуют	данные отсутствуют
209	763764.67	1313358.76	данные отсутствуют	данные отсутствуют
210	763656.3	1312876.6	данные отсутствуют	данные отсутствуют
211	763645.13	1312894.13	данные отсутствуют	данные отсутствуют
212	763637.66	1312887.57	данные отсутствуют	данные отсутствуют
213	763605.61	1312844.73	данные отсутствуют	данные отсутствуют
214	763600.69	1312835.54	данные отсутствуют	данные отсутствуют
215	763613.63	1312819.56	данные отсутствуют	данные отсутствуют
Государственный регистратор				ФГИС ЕГРН
полное наименование должности			подпись	инициалы, фамилия

М.П.

<b>Земельный участок</b>			
(вид объекта недвижимости)			
Лист № ____ Раздела <b>4.2</b>	Всего листов раздела <b>4.2</b> : ____	Всего разделов: ____	Всего листов выписки: ____
<b>14.09.2021 № 99/2021/417323609</b>			
Кадастровый номер:		<b>02:17:000000:956</b>	

Номер точки	Координаты, м		Описание закрепления на местности	Средняя квадратическая погрешность определения координат характерных точек границы части земельного участка, м
	X	Y		
1	2	3	4	5
216	763543.81	1312726.23	данные отсутствуют	данные отсутствуют
217	763541.13	1312745.45	данные отсутствуют	данные отсутствуют
218	763549.76	1312745.08	данные отсутствуют	данные отсутствуют
219	763553.83	1312739.62	данные отсутствуют	данные отсутствуют
220	763566.41	1312756.44	данные отсутствуют	данные отсутствуют
221	763548.41	1312768.27	данные отсутствуют	данные отсутствуют
222	763520.56	1312731.05	данные отсутствуют	данные отсутствуют
223	763538.08	1312718.58	данные отсутствуют	данные отсутствуют
224	763513.4	1312685.59	данные отсутствуют	данные отсутствуют
225	763497.96	1312700.84	данные отсутствуют	данные отсутствуют
226	763475.37	1312670.65	данные отсутствуют	данные отсутствуют
227	763481.39	1312642.8	данные отсутствуют	данные отсутствуют
228	763385.23	1310242.1	данные отсутствуют	данные отсутствуют
229	763405.83	1310249.06	данные отсутствуют	данные отсутствуют
230	763377.58	1310406.09	данные отсутствуют	данные отсутствуют
231	763330.8	1310658.06	данные отсутствуют	данные отсутствуют
232	763279.69	1310942.31	данные отсутствуют	данные отсутствуют
Государственный регистратор				ФГИС ЕГРН
полное наименование должности			подпись	инициалы, фамилия

М.П.

<b>Земельный участок</b>			
(вид объекта недвижимости)			
Лист № ____	Раздела <b>4.2</b>	Всего листов раздела <b>4.2</b> : ____	Всего разделов: ____
14.09.2021 № 99/2021/417323609		Всего листов выписки: ____	
Кадастровый номер:		02:17:000000:956	

Номер точки	Координаты, м		Описание закрепления на местности	Средняя квадратическая погрешность определения координат характерных точек границы части земельного участка, м
	X	Y		
1	2	3	4	5
233	763278.25	1310949.6	данные отсутствуют	данные отсутствуют
234	763259.72	1310931.87	данные отсутствуют	данные отсутствуют
235	763309.65	1310654.19	данные отсутствуют	данные отсутствуют
236	763356.43	1310402.22	данные отсутствуют	данные отсутствуют
237	763333.4	1312444.99	данные отсутствуют	данные отсутствуют
238	763320.49	1312463.62	данные отсутствуют	данные отсутствуют
239	763275.94	1312404.08	данные отсутствуют	данные отсутствуют
240	763289.55	1312386.38	данные отсутствуют	данные отсутствуют
241	763254.31	1311071.38	данные отсутствуют	данные отсутствуют
242	763182.67	1311485.5	данные отсутствуют	данные отсутствуют
243	763147.35	1311801.56	данные отсутствуют	данные отсутствуют
244	763109.91	1312146.27	данные отсутствуют	данные отсутствуют
245	763114.89	1312152.93	данные отсутствуют	данные отсутствуют
246	763097.23	1312165.2	данные отсутствуют	данные отсутствуют
247	763087.63	1312152.37	данные отсутствуют	данные отсутствуют
248	763125.76	1311801.25	данные отсутствуют	данные отсутствуют
249	763139.8	1311739.24	данные отсутствуют	данные отсутствуют
Государственный регистратор				ФГИС ЕГРН
полное наименование должности			подпись	инициалы, фамилия

М.П.

<b>Земельный участок</b>			
(вид объекта недвижимости)			
Лист № ____	Раздела <b>4.2</b>	Всего листов раздела <b>4.2</b> : ____	Всего разделов: ____
14.09.2021 № 99/2021/417323609		Всего листов выписки: ____	
Кадастровый номер:		02:17:000000:956	

Номер точки	Координаты, м		Описание закрепления на местности	Средняя квадратическая погрешность определения координат характерных точек границы части земельного участка, м
	X	Y		
1	2	3	4	5
250	763167.36	1311507.14	данные отсутствуют	данные отсутствуют
251	763242.73	1311067.68	данные отсутствуют	данные отсутствуют
252	763047.52	1309989.31	данные отсутствуют	данные отсутствуют
253	763150.27	1310051.23	данные отсутствуют	данные отсутствуют
254	763150.56	1310055.9	данные отсутствуют	данные отсутствуют
255	763143.87	1310072.48	данные отсутствуют	данные отсутствуют
256	763036.34	1310007.68	данные отсутствуют	данные отсутствуют
257	762989.77	1309979.03	данные отсутствуют	данные отсутствуют
258	762994.96	1309975.35	данные отсутствуют	данные отсутствуют
259	763019.2	1309971.89	данные отсутствуют	данные отсутствуют
260	762455.24	1312980.4	данные отсутствуют	данные отсутствуют
261	762655.35	1313029.87	данные отсутствуют	данные отсутствуют
262	762822.52	1313036.49	данные отсутствуют	данные отсутствуют
263	763076.05	1313042	данные отсутствуют	данные отсутствуют
264	763241.17	1313048.29	данные отсутствуют	данные отсутствуют
265	763261.42	1313048.82	данные отсутствуют	данные отсутствуют
266	763272.03	1313061.6	данные отсутствуют	данные отсутствуют
Государственный регистратор				ФГИС ЕГРН
полное наименование должности			подпись	инициалы, фамилия

М.П.

<b>Земельный участок</b>			
(вид объекта недвижимости)			
Лист № ____ Раздела <b>4.2</b>	Всего листов раздела <b>4.2</b> : ____	Всего разделов: ____	Всего листов выписки: ____
<b>14.09.2021 № 99/2021/417323609</b>			
Кадастровый номер:		<b>02:17:000000:956</b>	

Номер точки	Координаты, м		Описание закрепления на местности	Средняя квадратическая погрешность определения координат характерных точек границы части земельного участка, м
	X	Y		
1	2	3	4	5
267	763286.77	1313070.98	данные отсутствуют	данные отсутствуют
268	763240.48	1313069.78	данные отсутствуют	данные отсутствуют
269	763075.41	1313063.49	данные отсутствуют	данные отсутствуют
270	762821.87	1313057.98	данные отсутствуют	данные отсутствуют
271	762652.32	1313051.27	данные отсутствуют	данные отсутствуют
272	762463.64	1313004.62	данные отсутствуют	данные отсутствуют
273	762381.03	1312962.05	данные отсутствуют	данные отсутствуют
274	762412.02	1312969.71	данные отсутствуют	данные отсутствуют
275	762383.63	1312963.86	данные отсутствуют	данные отсутствуют
275	762383.63	1312963.86	данные отсутствуют	данные отсутствуют
276	763777.97	1313308.41	данные отсутствуют	данные отсутствуют
277	763773.35	1313300.77	данные отсутствуют	данные отсутствуют
278	763759.44	1313292.92	данные отсутствуют	данные отсутствуют
279	763802.24	1313130.73	данные отсутствуют	данные отсутствуют
280	763804.11	1313123.51	данные отсутствуют	данные отсутствуют
281	763830.77	1313108.58	данные отсутствуют	данные отсутствуют
282	762287.35	1314429.27	данные отсутствуют	данные отсутствуют
Государственный регистратор				ФГИС ЕГРН
полное наименование должности			подпись	инициалы, фамилия

М.П.

<b>Земельный участок</b>			
(вид объекта недвижимости)			
Лист № ____ Раздела <b>4.2</b>	Всего листов раздела <b>4.2</b> : ____	Всего разделов: ____	Всего листов выписки: ____
<b>14.09.2021 № 99/2021/417323609</b>			
Кадастровый номер:		<b>02:17:000000:956</b>	

Номер точки	Координаты, м		Описание закрепления на местности	Средняя квадратическая погрешность определения координат характерных точек границы части земельного участка, м
	X	Y		
1	2	3	4	5
283	763064.09	1314675.38	данные отсутствуют	данные отсутствуют
284	763408.18	1314697.02	данные отсутствуют	данные отсутствуют
285	763413.19	1314703.34	данные отсутствуют	данные отсутствуют
286	763062.98	1314681.32	данные отсутствуют	данные отсутствуют
287	762281.73	1314433.78	данные отсутствуют	данные отсутствуют
288	760829.31	1313928.12	данные отсутствуют	данные отсутствуют
289	761142.47	1314066.51	данные отсутствуют	данные отсутствуют
290	762284.26	1314428.29	данные отсутствуют	данные отсутствуют
291	762278.64	1314432.8	данные отсутствуют	данные отсутствуют
292	761140.35	1314072.13	данные отсутствуют	данные отсутствуют
293	760799.11	1313921.33	данные отсутствуют	данные отсутствуют
294	764316.34	1313447.07	данные отсутствуют	данные отсутствуют
295	764693.7	1313561.3	данные отсутствуют	данные отсутствуют
296	764792.96	1313626.52	данные отсутствуют	данные отсутствуют
297	764791.82	1313630.57	данные отсутствуют	данные отсутствуют
298	764691.98	1313564.98	данные отсутствуют	данные отсутствуют
299	764313.67	1313450.44	данные отсутствуют	данные отсутствуют
Государственный регистратор				ФГИС ЕГРН
полное наименование должности			подпись	инициалы, фамилия

М.П.



<b>Земельный участок</b>			
(вид объекта недвижимости)			
Лист № ____ Раздела <b>4.2</b>	Всего листов раздела <b>4.2</b> : ____	Всего разделов: ____	Всего листов выписки: ____
<b>14.09.2021 № 99/2021/417323609</b>			
Кадастровый номер:		<b>02:17:000000:956</b>	

Номер точки	Координаты, м		Описание закрепления на местности	Средняя квадратическая погрешность определения координат характерных точек границы части земельного участка, м
	X	Y		
1	2	3	4	5
300	765019.28	1313761.8	данные отсутствуют	данные отсутствуют
301	765069.2	1314043.18	данные отсутствуют	данные отсутствуют
302	765486.26	1314389.04	данные отсутствуют	данные отсутствуют
303	765768.34	1314610.84	данные отсутствуют	данные отсутствуют
304	765812.14	1314650.2	данные отсутствуют	данные отсутствуют
305	765810.08	1314653.73	данные отсутствуют	данные отсутствуют
306	765765.78	1314613.92	данные отсутствуют	данные отсутствуют
307	765483.74	1314392.16	данные отсутствуют	данные отсутствуют
308	765065.52	1314045.34	данные отсутствуют	данные отсутствуют
309	765015.88	1313765.64	данные отсутствуют	данные отсутствуют
310	765013.43	1313765.52	данные отсутствуют	данные отсутствуют
311	765013.18	1313761.5	данные отсутствуют	данные отсутствуют
312	764289	1313439.26	данные отсутствуют	данные отсутствуют
313	764286.3	1313442.78	данные отсутствуют	данные отсутствуют
314	763785.17	1313336.06	данные отсутствуют	данные отсутствуют
315	763788.27	1313332.63	данные отсутствуют	данные отсутствуют
316	763717.46	1313313.91	данные отсутствуют	данные отсутствуют

Государственный регистратор		ФГИС ЕГРН
полное наименование должности	подпись	инициалы, фамилия

М.П.

<b>Земельный участок</b>			
(вид объекта недвижимости)			
Лист № ____ Раздела <b>4.2</b>	Всего листов раздела <b>4.2</b> : ____	Всего разделов: ____	Всего листов выписки: ____
<b>14.09.2021 № 99/2021/417323609</b>			
Кадастровый номер:		<b>02:17:000000:956</b>	

Номер точки	Координаты, м		Описание закрепления на местности	Средняя квадратическая погрешность определения координат характерных точек границы части земельного участка, м
	X	Y		
1	2	3	4	5
317	763720.38	1313314.78	данные отсутствуют	данные отсутствуют
318	763716.82	1313317.55	данные отсутствуют	данные отсутствуют
319	762338.53	1312885.14	данные отсутствуют	данные отсутствуют
320	762655.58	1313010.46	данные отсутствуют	данные отсутствуют
321	763093.12	1313163.16	данные отсутствуют	данные отсутствуют
322	763517	1313297.78	данные отсутствуют	данные отсутствуют
323	763517.57	1313302.16	данные отсутствуют	данные отсутствуют
324	763091.84	1313166.96	данные отсутствуют	данные отсутствуют
325	762654.18	1313014.22	данные отсутствуют	данные отсутствуют
326	762342.24	1312890.89	данные отсутствуют	данные отсутствуют
327	769560.23	1311778.52	данные отсутствуют	данные отсутствуют
328	769570.08	1311788.86	данные отсутствуют	данные отсутствуют
329	769571.42	1311793.86	данные отсутствуют	данные отсутствуют
330	769570.08	1311798.86	данные отсутствуют	данные отсутствуют
331	769557.57	1311811.17	данные отсутствуют	данные отсутствуют
332	769552.57	1311812.51	данные отсутствуют	данные отсутствуют
333	769547.57	1311811.17	данные отсутствуют	данные отсутствуют

Государственный регистратор		ФГИС ЕГРН
полное наименование должности	подпись	инициалы, фамилия

М.П.

<b>Земельный участок</b>			
(вид объекта недвижимости)			
Лист № ____ Раздела <b>4.2</b>	Всего листов раздела <b>4.2</b> : ____	Всего разделов: ____	Всего листов выписки: ____
<b>14.09.2021 № 99/2021/417323609</b>			
Кадастровый номер:		<b>02:17:000000:956</b>	

Номер точки	Координаты, м		Описание закрепления на местности	Средняя квадратическая погрешность определения координат характерных точек границы части земельного участка, м
	X	Y		
1	2	3	4	5
334	769537.48	1311800.79	данные отсутствуют	данные отсутствуют
335	769536.14	1311795.79	данные отсутствуют	данные отсутствуют
336	769537.48	1311790.79	данные отсутствуют	данные отсутствуют
337	769550.23	1311778.52	данные отсутствуют	данные отсутствуют
338	769555.23	1311777.18	данные отсутствуют	данные отсутствуют
339	769555.23	1311787.18	данные отсутствуют	данные отсутствуют
340	769546.14	1311795.79	данные отсутствуют	данные отсутствуют
341	769552.57	1311802.51	данные отсутствуют	данные отсутствуют
342	769561.42	1311793.86	данные отсутствуют	данные отсутствуют
343	766492.58	1315436.76	данные отсутствуют	данные отсутствуют
344	766782.06	1315709.49	данные отсутствуют	данные отсутствуют
345	767358	1316195.44	данные отсутствуют	данные отсутствуют
346	767711.96	1316378.42	данные отсутствуют	данные отсутствуют
347	767986.07	1316491.66	данные отсутствуют	данные отсутствуют
348	768535.75	1316671.64	данные отсутствуют	данные отсутствуют
349	768874.72	1316771.38	данные отсутствуют	данные отсутствуют
350	769439.14	1316942.36	данные отсутствуют	данные отсутствуют
Государственный регистратор				ФГИС ЕГРН
полное наименование должности			подпись	инициалы, фамилия

М.П.

Раздел 4.2

Выписка из Единого государственного реестра недвижимости об объекте недвижимости  
Сведения о частях земельного участка

<b>Земельный участок</b>			
(вид объекта недвижимости)			
Лист № ____ Раздела <b>4.2</b>	Всего листов раздела <b>4.2</b> : ____	Всего разделов: ____	Всего листов выписки: ____
<b>14.09.2021 № 99/2021/417323609</b>			
Кадастровый номер:		<b>02:17:000000:956</b>	

Номер точки	Координаты, м		Описание закрепления на местности	Средняя квадратическая погрешность определения координат характерных точек границы части земельного участка, м
	X	Y		
1	2	3	4	5
351	769438.48	1316948.79	данные отсутствуют	данные отсутствуют
352	769390.2	1316933.91	данные отсутствуют	данные отсутствуют
353	769285.13	1316902.38	данные отсутствуют	данные отсутствуют
354	769180.63	1316871.87	данные отсутствуют	данные отсутствуют
355	769106.27	1316848.94	данные отсутствуют	данные отсутствуют
356	769068.11	1316838.87	данные отсутствуют	данные отсутствуют
357	769007.66	1316820.78	данные отсутствуют	данные отсутствуют
358	768966.51	1316809.66	данные отсутствуют	данные отсутствуют
359	768893.52	1316787.18	данные отсутствуют	данные отсутствуют
360	768721.1	1316735.37	данные отсутствуют	данные отсутствуют
361	768634.23	1316710.55	данные отсутствуют	данные отсутствуют
362	768551.01	1316685.79	данные отсутствуют	данные отсутствуют
363	768451.84	1316656.46	данные отсутствуют	данные отсутствуют
364	768357.26	1316628.3	данные отсутствуют	данные отсутствуют
365	768160.93	1316570.4	данные отсутствуют	данные отсутствуют
366	768066.13	1316541.32	данные отсутствуют	данные отсутствуют
367	768001.17	1316519.85	данные отсутствуют	данные отсутствуют
Государственный регистратор				ФГИС ЕГРН
полное наименование должности			подпись	инициалы, фамилия

М.П.

<b>Земельный участок</b>			
(вид объекта недвижимости)			
Лист № ____ Раздела <b>4.2</b>	Всего листов раздела <b>4.2</b> : ____	Всего разделов: ____	Всего листов выписки: ____
<b>14.09.2021 № 99/2021/417323609</b>			
Кадастровый номер:		<b>02:17:000000:956</b>	

Номер точки	Координаты, м		Описание закрепления на местности	Средняя квадратическая погрешность определения координат характерных точек границы части земельного участка, м
	X	Y		
1	2	3	4	5
368	767974.64	1316510.14	данные отсутствуют	данные отсутствуют
369	767908.15	1316484.58	данные отсутствуют	данные отсутствуют
370	767844.93	1316457.66	данные отсутствуют	данные отсутствуют
371	767755.86	1316417.21	данные отсутствуют	данные отсутствуют
372	767698.7	1316389.6	данные отсутствуют	данные отсутствуют
373	767598.9	1316339.14	данные отсутствуют	данные отсутствуют
374	767462.23	1316269.13	данные отсутствуют	данные отсутствуют
375	767393.57	1316233.46	данные отсутствуют	данные отсутствуют
376	767357.67	1316214.35	данные отсутствуют	данные отсутствуют
377	767314.38	1316188.95	данные отсутствуют	данные отсутствуют
378	767275.12	1316159.02	данные отсутствуют	данные отсутствуют
379	767214.39	1316108.79	данные отсутствуют	данные отсутствуют
380	767175.59	1316075.76	данные отсутствуют	данные отсутствуют
381	767106.79	1316015.74	данные отсутствуют	данные отсутствуют
382	766948.6	1315877.16	данные отсутствуют	данные отсутствуют
383	766807.39	1315753.1	данные отсутствуют	данные отсутствуют
384	766705.94	1315662.7	данные отсутствуют	данные отсутствуют

Государственный регистратор		ФГИС ЕГРН
полное наименование должности	подпись	инициалы, фамилия

М.П.

<b>Земельный участок</b>			
(вид объекта недвижимости)			
Лист № ____ Раздела <b>4.2</b>	Всего листов раздела <b>4.2</b> : ____	Всего разделов: ____	Всего листов выписки: ____
<b>14.09.2021 № 99/2021/417323609</b>			
Кадастровый номер:		<b>02:17:000000:956</b>	

Номер точки	Координаты, м		Описание закрепления на местности	Средняя квадратическая погрешность определения координат характерных точек границы части земельного участка, м
	X	Y		
1	2	3	4	5
385	766655.64	1315614.26	данные отсутствуют	данные отсутствуют
386	766595.36	1315550.66	данные отсутствуют	данные отсутствуют
387	765033.53	1314009.81	данные отсутствуют	данные отсутствуют
388	765154.42	1314104.34	данные отсутствуют	данные отсутствуют
389	765337.96	1314251.22	данные отсутствуют	данные отсутствуют
390	765444.88	1314337.82	данные отсутствуют	данные отсутствуют
391	765541.68	1314415.52	данные отсутствуют	данные отсутствуют
392	765694.67	1314536.81	данные отсутствуют	данные отсутствуют
393	765765.17	1314592.1	данные отсутствуют	данные отсутствуют
394	765819.62	1314637.39	данные отсутствуют	данные отсутствуют
395	765794.15	1314681.03	данные отсутствуют	данные отсутствуют
396	765789	1314676.95	данные отсутствуют	данные отсутствуют
397	765663.71	1314576.07	данные отсутствуют	данные отсутствуют
398	765510.49	1314454.6	данные отсутствуют	данные отсутствуют
399	765413.5	1314376.75	данные отсутствуют	данные отсутствуют
400	765306.6	1314290.17	данные отсутствуют	данные отсутствуют
401	765123.4	1314143.55	данные отсутствуют	данные отсутствуют

Государственный регистратор		ФГИС ЕГРН
полное наименование должности	подпись	инициалы, фамилия

М.П.

<b>Земельный участок</b>			
(вид объекта недвижимости)			
Лист № ____ Раздела <b>4.2</b>	Всего листов раздела <b>4.2</b> : ____	Всего разделов: ____	Всего листов выписки: ____
<b>14.09.2021 № 99/2021/417323609</b>			
Кадастровый номер:		<b>02:17:000000:956</b>	

Номер точки	Координаты, м		Описание закрепления на местности	Средняя квадратическая погрешность определения координат характерных точек границы части земельного участка, м
	X	Y		
1	2	3	4	5
402	765023.95	1314065.79	данные отсутствуют	данные отсутствуют
403	765024.95	1314059.81	данные отсутствуют	данные отсутствуют
404	765025.52	1314049.15	данные отсутствуют	данные отсутствуют
405	765024.18	1314002.29	данные отсутствуют	данные отсутствуют
406	764320.99	1313441.19	данные отсутствуют	данные отсутствуют
407	764356.15	1313467.37	данные отсутствуют	данные отсутствуют
408	764387.71	1313493.72	данные отсутствуют	данные отсутствуют
409	764470.4	1313559.41	данные отсутствуют	данные отсутствуют
410	764539.13	1313615.03	данные отсутствуют	данные отсутствуют
411	764511.49	1313654.73	данные отсутствуют	данные отсутствуют
412	763774.64	1313347.72	данные отсутствуют	данные отсутствуют
413	763801.48	1313352.77	данные отсутствуют	данные отсутствуют
414	763856.03	1313359.68	данные отсутствуют	данные отсутствуют
415	763889.13	1313362.57	данные отсутствуют	данные отсутствуют
416	763930.53	1313368.3	данные отсутствуют	данные отсутствуют
417	764109.17	1313389.38	данные отсутствуют	данные отсутствуют
418	764191.89	1313400.32	данные отсутствуют	данные отсутствуют
Государственный регистратор				ФГИС ЕГРН
полное наименование должности			подпись	инициалы, фамилия

М.П.

Раздел 4.2

Выписка из Единого государственного реестра недвижимости об объекте недвижимости  
Сведения о частях земельного участка

<b>Земельный участок</b>			
(вид объекта недвижимости)			
Лист № ____ Раздела <b>4.2</b>	Всего листов раздела <b>4.2</b> : ____	Всего разделов: ____	Всего листов выписки: ____
<b>14.09.2021 № 99/2021/417323609</b>			
Кадастровый номер:		<b>02:17:000000:956</b>	

Номер точки	Координаты, м		Описание закрепления на местности	Средняя квадратическая погрешность определения координат характерных точек границы части земельного участка, м
	X	Y		
1	2	3	4	5
419	764249.71	1313408.38	данные отсутствуют	данные отсутствуют
420	764274.85	1313414.8	данные отсутствуют	данные отсутствуют
421	764298.01	1313427.53	данные отсутствуют	данные отсутствуют
422	764254.88	1313460.5	данные отсутствуют	данные отсутствуют
423	764239.5	1313456.75	данные отсутствуют	данные отсутствуют
424	764106.5	1313439.08	данные отсутствуют	данные отсутствуют
425	762346.96	1312924.09	данные отсутствуют	данные отсутствуют
426	762446.94	1312947.1	данные отсутствуют	данные отсутствуют
427	762493.78	1312964.73	данные отсутствуют	данные отсутствуют
428	762579.93	1312984.54	данные отсутствуют	данные отсутствуют
429	762660.12	1313005.11	данные отсутствуют	данные отсутствуют
430	762781.87	1313037.12	данные отсутствуют	данные отсутствуют
431	762812.6	1313045.33	данные отсутствуют	данные отсутствуют
432	762872.62	1313066.86	данные отсутствуют	данные отсутствуют
433	763001.27	1313115.75	данные отсутствуют	данные отсутствуют
434	763026.77	1313125.91	данные отсутствуют	данные отсутствуют
435	763176.72	1313184.52	данные отсутствуют	данные отсутствуют
Государственный регистратор				ФГИС ЕГРН
полное наименование должности			подпись	инициалы, фамилия

М.П.

<b>Земельный участок</b>			
(вид объекта недвижимости)			
Лист № ____ Раздела <b>4.2</b>	Всего листов раздела <b>4.2</b> : ____	Всего разделов: ____	Всего листов выписки: ____
<b>14.09.2021 № 99/2021/417323609</b>			
Кадастровый номер:		<b>02:17:000000:956</b>	

Номер точки	Координаты, м		Описание закрепления на местности	Средняя квадратическая погрешность определения координат характерных точек границы части земельного участка, м
	X	Y		
1	2	3	4	5
436	763249.23	1313211.56	данные отсутствуют	данные отсутствуют
437	763371.14	1313259.11	данные отсутствуют	данные отсутствуют
438	763456.79	1313292.9	данные отсутствуют	данные отсутствуют
439	763510.84	1313310.51	данные отсутствуют	данные отсутствуют
440	763518.89	1313312.17	данные отсутствуют	данные отсутствуют
441	763521.2	1313329.73	данные отсутствуют	данные отсутствуют
442	763493.95	1313357.6	данные отсутствуют	данные отсутствуют
443	763439.85	1313339.97	данные отсутствуют	данные отсутствуют
444	763352.88	1313305.66	данные отсутствуют	данные отсутствуют
445	763231.41	1313258.28	данные отсутствуют	данные отсутствуют
446	763158.88	1313231.23	данные отсутствуют	данные отсутствуют
447	763008.4	1313172.42	данные отсутствуют	данные отсутствуют
448	762983.13	1313162.34	данные отсутствуют	данные отсутствуют
449	762855.3	1313113.77	данные отсутствуют	данные отсутствуют
450	762797.68	1313093.1	данные отсутствуют	данные отсутствуют
451	762769.06	1313085.45	данные отсутствуют	данные отсутствуют
452	762647.55	1313053.5	данные отсутствуют	данные отсутствуют

Государственный регистратор		ФГИС ЕГРН
полное наименование должности	подпись	инициалы, фамилия

М.П.

<b>Земельный участок</b>			
(вид объекта недвижимости)			
Лист № ____ Раздела <b>4.2</b>	Всего листов раздела <b>4.2</b> : ____	Всего разделов: ____	Всего листов выписки: ____
<b>14.09.2021 № 99/2021/417323609</b>			
Кадастровый номер:		<b>02:17:000000:956</b>	

Номер точки	Координаты, м		Описание закрепления на местности	Средняя квадратическая погрешность определения координат характерных точек границы части земельного участка, м
	X	Y		
1	2	3	4	5
453	762568.12	1313033.13	данные отсутствуют	данные отсутствуют
454	762479.3	1313012.71	данные отсутствуют	данные отсутствуют
455	762476.06	1313011.49	данные отсутствуют	данные отсутствуют
456	762464.09	1313005.92	данные отсутствуют	данные отсутствуют
457	762454.58	1312978.49	данные отсутствуют	данные отсутствуют
458	762336.82	1312931.31	данные отсутствуют	данные отсутствуют
459	770543.77	1315633.64	данные отсутствуют	данные отсутствуют
460	770511.82	1315588.59	данные отсутствуют	данные отсутствуют
461	770501.56	1315577.67	данные отсутствуют	данные отсутствуют
462	770516.48	1315590.01	данные отсутствуют	данные отсутствуют
463	770527.25	1315602.53	данные отсутствуют	данные отсутствуют
464	770536.44	1315616.72	данные отсутствуют	данные отсутствуют
465	770543.27	1315631.76	данные отсутствуют	данные отсутствуют
466	770288.71	1315391.69	данные отсутствуют	данные отсутствуют
467	770249.35	1315345.61	данные отсутствуют	данные отсутствуют
468	770247.91	1315319.62	данные отсутствуют	данные отсутствуют
469	770252.97	1315324.04	данные отсутствуют	данные отсутствуют

Государственный регистратор		ФГИС ЕГРН
полное наименование должности	подпись	инициалы, фамилия

М.П.

<b>Земельный участок</b>			
(вид объекта недвижимости)			
Лист № ____ Раздела <b>4.2</b>	Всего листов раздела <b>4.2</b> : ____	Всего разделов: ____	Всего листов выписки: ____
<b>14.09.2021 № 99/2021/417323609</b>			
Кадастровый номер:		<b>02:17:000000:956</b>	

Номер точки	Координаты, м		Описание закрепления на местности	Средняя квадратическая погрешность определения координат характерных точек границы части земельного участка, м
	X	Y		
1	2	3	4	5
470	770268.56	1315342.97	данные отсутствуют	данные отсутствуют
471	770277.39	1315356.92	данные отсутствуют	данные отсутствуют
472	770283.81	1315372.14	данные отсутствуют	данные отсутствуют
473	770287.63	1315388.21	данные отсутствуют	данные отсутствуют
474	770119.78	1315235.17	данные отсутствуют	данные отсутствуют
475	770091.87	1315234.62	данные отсутствуют	данные отсутствуют
476	769941.88	1315128.13	данные отсутствуют	данные отсутствуют
476	769941.88	1315128.13	данные отсутствуют	данные отсутствуют
477	769849.96	1315035.03	данные отсутствуют	данные отсутствуют
478	769864.67	1315036.86	данные отсутствуют	данные отсутствуют
479	769884.16	1315036.91	данные отсутствуют	данные отсутствуют
480	769900.63	1315038.17	данные отсутствуют	данные отсутствуют
481	769916.67	1315042.13	данные отсутствуют	данные отсутствуют
482	769939.52	1315044.62	данные отсутствуют	данные отсутствуют
483	769956.01	1315045.4	данные отсутствуют	данные отсутствуют
484	769972.16	1315048.89	данные отсутствуют	данные отсутствуют
485	769992.22	1315057.16	данные отсутствуют	данные отсутствуют
Государственный регистратор				ФГИС ЕГРН
полное наименование должности			подпись	инициалы, фамилия

М.П.

Раздел 4.2

Выписка из Единого государственного реестра недвижимости об объекте недвижимости  
Сведения о частях земельного участка

<b>Земельный участок</b>			
(вид объекта недвижимости)			
Лист № ____ Раздела <b>4.2</b>	Всего листов раздела <b>4.2</b> : ____	Всего разделов: ____	Всего листов выписки: ____
<b>14.09.2021 № 99/2021/417323609</b>			
Кадастровый номер:		<b>02:17:000000:956</b>	

Номер точки	Координаты, м		Описание закрепления на местности	Средняя квадратическая погрешность определения координат характерных точек границы части земельного участка, м
	X	Y		
1	2	3	4	5
486	770006.55	1315065.36	данные отсутствуют	данные отсутствуют
487	770021.33	1315077.23	данные отсутствуют	данные отсутствуют
488	770032.07	1315087.86	данные отсутствуют	данные отсутствуют
489	770044.66	1315100.55	данные отсутствуют	данные отсутствуют
490	770057.74	1315110.63	данные отсутствуют	данные отсутствуют
491	770068.98	1315122.72	данные отсутствуют	данные отсутствуют
492	770084.73	1315144.88	данные отсутствуют	данные отсутствуют
493	770093.32	1315158.99	данные отсутствуют	данные отсутствуют
494	770100.5	1315175.13	данные отсутствуют	данные отсутствуют
495	770104.91	1315191.04	данные отсутствуют	данные отсутствуют
496	770107.64	1315207.18	данные отсутствуют	данные отсутствуют
497	770116.23	1315224.69	данные отсутствуют	данные отсутствуют
498	769535.42	1314771.17	данные отсутствуют	данные отсутствуют
499	769455.09	1314691.78	данные отсутствуют	данные отсутствуют
500	769464.81	1314695.12	данные отсутствуют	данные отсутствуют
501	769480	1314701.61	данные отсутствуют	данные отсутствуют
502	769495.16	1314710.54	данные отсутствуют	данные отсутствуют
Государственный регистратор				ФГИС ЕГРН
полное наименование должности			подпись	инициалы, фамилия

М.П.

<b>Земельный участок</b>			
(вид объекта недвижимости)			
Лист № ____ Раздела <b>4.2</b>	Всего листов раздела <b>4.2</b> : ____	Всего разделов: ____	Всего листов выписки: ____
<b>14.09.2021 № 99/2021/417323609</b>			
Кадастровый номер:		<b>02:17:000000:956</b>	

Номер точки	Координаты, м		Описание закрепления на местности	Средняя квадратическая погрешность определения координат характерных точек границы части земельного участка, м
	X	Y		
1	2	3	4	5
503	769513.26	1314720.75	данные отсутствуют	данные отсутствуют
504	769527.2	1314729.61	данные отсутствуют	данные отсутствуют
505	769539.49	1314740.65	данные отсутствуют	данные отсутствуют
506	769551.98	1314754.63	данные отсутствуют	данные отсутствуют
507	769561.05	1314768.44	данные отсутствуют	данные отсутствуют
508	769569.11	1314783.62	данные отсутствуют	данные отсутствуют
509	769575.73	1314788.78	данные отсутствуют	данные отсутствуют
510	766469.1	1309765.02	данные отсутствуют	данные отсутствуют
511	766484.63	1309782.67	данные отсутствуют	данные отсутствуют
511	766484.63	1309782.67	данные отсутствуют	данные отсутствуют
511	766484.63	1309782.67	данные отсутствуют	данные отсутствуют
512	766519.64	1309859.69	данные отсутствуют	данные отсутствуют
512	766519.64	1309859.69	данные отсутствуют	данные отсутствуют
513	766603.66	1309957.72	данные отсутствуют	данные отсутствуют
514	766568.65	1309964.72	данные отсутствуют	данные отсутствуют
515	766543.83	1309945.74	данные отсутствуют	данные отсутствуют
516	766540.92	1309942.63	данные отсутствуют	данные отсутствуют

Государственный регистратор		ФГИС ЕГРН
полное наименование должности	подпись	инициалы, фамилия

М.П.

<b>Земельный участок</b>			
(вид объекта недвижимости)			
Лист № ____ Раздела <b>4.2</b>	Всего листов раздела <b>4.2</b> : ____	Всего разделов: ____	Всего листов выписки: ____
<b>14.09.2021 № 99/2021/417323609</b>			
Кадастровый номер:		<b>02:17:000000:956</b>	

Номер точки	Координаты, м		Описание закрепления на местности	Средняя квадратическая погрешность определения координат характерных точек границы части земельного участка, м
	X	Y		
1	2	3	4	5
517	766531	1309929.42	данные отсутствуют	данные отсутствуют
518	766523.39	1309914.76	данные отсутствуют	данные отсутствуют
519	766512.77	1309893.78	данные отсутствуют	данные отсутствуют
520	766502.62	1309880.75	данные отсутствуют	данные отсутствуют
521	766494.01	1309865.79	данные отсутствуют	данные отсутствуют
522	766483.26	1309853.26	данные отсутствуют	данные отсутствуют
523	766474.71	1309839.13	данные отсутствуют	данные отсутствуют
524	766468.61	1309823.78	данные отсутствуют	данные отсутствуют
525	766465.12	1309807.64	данные отсутствуют	данные отсутствуют
526	766464.33	1309791.14	данные отсутствуют	данные отсутствуют
527	766466.27	1309774.74	данные отсутствуют	данные отсутствуют
528	766311.18	1309600.16	данные отсутствуют	данные отсутствуют
529	766330.59	1309607.63	данные отсутствуют	данные отсутствуют
530	766455.33	1309749.38	данные отсутствуют	данные отсутствуют
531	766444.2	1309751.83	данные отсутствуют	данные отсутствуют
532	766427.7	1309752.67	данные отсутствуют	данные отсутствуют
533	766411.3	1309750.79	данные отсутствуют	данные отсутствуют

Государственный регистратор		ФГИС ЕГРН
полное наименование должности	подпись	инициалы, фамилия

М.П.

<b>Земельный участок</b>			
(вид объекта недвижимости)			
Лист № ____ Раздела <b>4.2</b>	Всего листов раздела <b>4.2</b> : ____	Всего разделов: ____	Всего листов выписки: ____
<b>14.09.2021 № 99/2021/417323609</b>			
Кадастровый номер:		<b>02:17:000000:956</b>	

Номер точки	Координаты, м		Описание закрепления на местности	Средняя квадратическая погрешность определения координат характерных точек границы части земельного участка, м
	X	Y		
1	2	3	4	5
534	766395.42	1309746.23	данные отсутствуют	данные отсутствуют
535	766380.51	1309739.12	данные отсутствуют	данные отсутствуют
536	766366.98	1309729.66	данные отсутствуют	данные отсутствуют
537	766355.19	1309718.09	данные отсутствуют	данные отсутствуют
538	766344.51	1309704.69	данные отсутствуют	данные отсутствуют
539	766332.96	1309685.34	данные отсутствуют	данные отсутствуют
540	766327.02	1309669.93	данные отсутствуют	данные отсутствуют
541	766323.7	1309653.75	данные отсутствуют	данные отсутствуют
542	766318.8	1309634.68	данные отсутствуют	данные отсутствуют
543	766315.58	1309618.48	данные отсутствуют	данные отсутствуют
544	767612.53	1310607.89	данные отсутствуют	данные отсутствуют
545	767635.53	1310589.49	данные отсутствуют	данные отсутствуют
546	767639.03	1310550.9	данные отсутствуют	данные отсутствуют
546	767639.03	1310550.9	данные отсутствуют	данные отсутствуют
547	767696.92	1310554.41	данные отсутствуют	данные отсутствуют
547	767696.92	1310554.41	данные отсутствуют	данные отсутствуют
548	767750.42	1310584.23	данные отсутствуют	данные отсутствуют
Государственный регистратор				ФГИС ЕГРН
полное наименование должности			подпись	инициалы, фамилия

М.П.

Раздел 4.2

Выписка из Единого государственного реестра недвижимости об объекте недвижимости  
Сведения о частях земельного участка

<b>Земельный участок</b>			
(вид объекта недвижимости)			
Лист № ____ Раздела <b>4.2</b>	Всего листов раздела <b>4.2</b> : ____	Всего разделов: ____	Всего листов выписки: ____
<b>14.09.2021 № 99/2021/417323609</b>			
Кадастровый номер:		<b>02:17:000000:956</b>	

Номер точки	Координаты, м		Описание закрепления на местности	Средняя квадратическая погрешность определения координат характерных точек границы части земельного участка, м
	X	Y		
1	2	3	4	5
548	767750.42	1310584.23	данные отсутствуют	данные отсутствуют
549	767799.53	1310629.83	данные отсутствуют	данные отсутствуют
549	767799.53	1310629.83	данные отсутствуют	данные отсутствуют
550	767819.7	1310689.47	данные отсутствуют	данные отсутствуют
550	767819.7	1310689.47	данные отсутствуют	данные отсутствуют
551	767866.19	1310718.41	данные отсутствуют	данные отсутствуют
551	767866.19	1310718.41	данные отсутствуют	данные отсутствуют
552	767911.79	1310732.45	данные отсутствуют	данные отсутствуют
552	767911.79	1310732.45	данные отсутствуют	данные отсутствуют
553	767894.25	1310765.77	данные отсутствуют	данные отсутствуют
553	767894.25	1310765.77	данные отсутствуют	данные отсутствуют
554	767856.54	1310739.46	данные отсутствуют	данные отсутствуют
554	767856.54	1310739.46	данные отсутствуют	данные отсутствуют
555	767770.59	1310729.82	данные отсутствуют	данные отсутствуют
556	767747.81	1310725.88	данные отсутствуют	данные отсутствуют
557	767739.35	1310715.97	данные отсутствуют	данные отсутствуют
558	767730.84	1310701.81	данные отсутствуют	данные отсутствуют
Государственный регистратор				ФГИС ЕГРН
полное наименование должности			подпись	инициалы, фамилия

М.П.



<b>Земельный участок</b>			
(вид объекта недвижимости)			
Лист № ____ Раздела <b>4.2</b>	Всего листов раздела <b>4.2</b> : ____	Всего разделов: ____	Всего листов выписки: ____
<b>14.09.2021 № 99/2021/417323609</b>			
Кадастровый номер:		<b>02:17:000000:956</b>	

Номер точки	Координаты, м		Описание закрепления на местности	Средняя квадратическая погрешность определения координат характерных точек границы части земельного участка, м
	X	Y		
1	2	3	4	5
559	767724.77	1310686.45	данные отсутствуют	данные отсутствуют
560	767719.23	1310672.5	данные отсутствуют	данные отсутствуют
561	767697.59	1310641.91	данные отсутствуют	данные отсутствуют
562	767684.52	1310630.52	данные отсутствуют	данные отсутствуют
563	767667.84	1310614.52	данные отсутствуют	данные отсутствуют
564	767625.27	1310609.33	данные отсутствуют	данные отсутствуют
565	767423.96	1310456.27	данные отсутствуют	данные отсутствуют
566	767485.55	1310465.83	данные отсутствуют	данные отсутствуют
567	767482.04	1310491.26	данные отсутствуют	данные отсутствуют
568	767560.1	1310516.7	данные отсутствуют	данные отсутствуют
568	767560.1	1310516.7	данные отсутствуют	данные отсутствуют
569	767592.55	1310532.48	данные отсутствуют	данные отсутствуют
569	767592.55	1310532.48	данные отсутствуют	данные отсутствуют
570	767599.25	1310604.73	данные отсутствуют	данные отсутствуют
571	767592.97	1310602.94	данные отсутствуют	данные отсутствуют
572	767578.42	1310597.36	данные отсутствуют	данные отсутствуют
573	767556.48	1310590.3	данные отсутствуют	данные отсутствуют

Государственный регистратор		ФГИС ЕГРН
полное наименование должности	подпись	инициалы, фамилия

М.П.

<b>Земельный участок</b>			
(вид объекта недвижимости)			
Лист № ____ Раздела <b>4.2</b>	Всего листов раздела <b>4.2</b> : ____	Всего разделов: ____	Всего листов выписки: ____
<b>14.09.2021 № 99/2021/417323609</b>			
Кадастровый номер:		<b>02:17:000000:956</b>	

Номер точки	Координаты, м		Описание закрепления на местности	Средняя квадратическая погрешность определения координат характерных точек границы части земельного участка, м
	X	Y		
1	2	3	4	5
574	767539.05	1310582.17	данные отсутствуют	данные отсутствуют
575	767525.05	1310573.4	данные отсутствуют	данные отсутствуют
576	767506.56	1310559.44	данные отсутствуют	данные отсутствуют
577	767492.73	1310550.4	данные отсутствуют	данные отсутствуют
578	767480.58	1310539.22	данные отсутствуют	данные отсутствуют
579	767470.43	1310526.19	данные отсутствуют	данные отсутствуют
580	767460.17	1310508.41	данные отсутствуют	данные отсутствуют
581	767453.27	1310493.41	данные отсутствуют	данные отсутствуют
582	767448.94	1310477.47	данные отсутствуют	данные отсутствуют
583	767427.04	1310459.03	данные отсутствуют	данные отсутствуют
584	766871.53	1310179.82	данные отсутствуют	данные отсутствуют
585	766880.4	1310154.48	данные отсутствуют	данные отсутствуют
586	766894.43	1310119.4	данные отсутствуют	данные отсутствуют
586	766894.43	1310119.4	данные отсутствуют	данные отсутствуют
587	766920.74	1310120.28	данные отсутствуют	данные отсутствуют
587	766920.74	1310120.28	данные отсутствуют	данные отсутствуют
588	766941.79	1310135.19	данные отсутствуют	данные отсутствуют

Государственный регистратор		ФГИС ЕГРН
полное наименование должности	подпись	инициалы, фамилия

М.П.

<b>Земельный участок</b>			
(вид объекта недвижимости)			
Лист № ____ Раздела <b>4.2</b>	Всего листов раздела <b>4.2</b> : ____	Всего разделов: ____	Всего листов выписки: ____
<b>14.09.2021 № 99/2021/417323609</b>			
Кадастровый номер:		<b>02:17:000000:956</b>	

Номер точки	Координаты, м		Описание закрепления на местности	Средняя квадратическая погрешность определения координат характерных точек границы части земельного участка, м
	X	Y		
1	2	3	4	5
588	766941.79	1310135.19	данные отсутствуют	данные отсутствуют
589	766963.72	1310148.34	данные отсутствуют	данные отсутствуют
589	766963.72	1310148.34	данные отсутствуют	данные отсутствуют
590	766971.61	1310175.53	данные отсутствуют	данные отсутствуют
590	766971.61	1310175.53	данные отсутствуют	данные отсутствуют
591	766980.38	1310202.72	данные отсутствуют	данные отсутствуют
592	767043.53	1310230.78	данные отсутствуют	данные отсутствуют
593	767051.42	1310209.73	данные отсутствуют	данные отсутствуют
593	767051.42	1310209.73	данные отсутствуют	данные отсутствуют
594	767076.85	1310166.76	данные отсутствуют	данные отсутствуют
594	767076.85	1310166.76	данные отсутствуют	данные отсутствуют
595	767077.13	1310166.82	данные отсутствуют	данные отсутствуют
595	767077.13	1310166.82	данные отсутствуют	данные отсутствуют
596	767097.12	1310178.54	данные отсутствуют	данные отсутствуют
596	767097.12	1310178.54	данные отсутствуют	данные отсутствуют
597	767108.51	1310182.83	данные отсутствуют	данные отсутствуют
597	767108.51	1310182.83	данные отсутствуют	данные отсутствуют
Государственный регистратор				ФГИС ЕГРН
полное наименование должности			подпись	инициалы, фамилия

М.П.

Раздел 4.2

Выписка из Единого государственного реестра недвижимости об объекте недвижимости  
Сведения о частях земельного участка

<b>Земельный участок</b>			
(вид объекта недвижимости)			
Лист № ____ Раздела <b>4.2</b>	Всего листов раздела <b>4.2</b> : ____	Всего разделов: ____	Всего листов выписки: ____
<b>14.09.2021 № 99/2021/417323609</b>			
Кадастровый номер:		<b>02:17:000000:956</b>	

Номер точки	Координаты, м		Описание закрепления на местности	Средняя квадратическая погрешность определения координат характерных точек границы части земельного участка, м
	X	Y		
1	2	3	4	5
598	767127.72	1310225.52	данные отсутствуют	данные отсутствуют
598	767127.72	1310225.52	данные отсутствуют	данные отсутствуют
599	767194.38	1310286.04	данные отсутствуют	данные отсутствуют
600	767236.47	1310303.58	данные отсутствуют	данные отсутствуют
601	767308.39	1310322.87	данные отсутствуют	данные отсутствуют
601	767308.39	1310322.87	данные отсутствуют	данные отсутствуют
602	767377.68	1310345.68	данные отсутствуют	данные отсутствуют
602	767377.68	1310345.68	данные отсутствуют	данные отсутствуют
603	767453.77	1310354.39	данные отсутствуют	данные отсутствуют
603	767453.77	1310354.39	данные отсутствуют	данные отсутствуют
604	767459.25	1310358.71	данные отсутствуют	данные отсутствуют
604	767459.25	1310358.71	данные отсутствуют	данные отсутствуют
605	767461.4	1310359.87	данные отсутствуют	данные отсутствуют
605	767461.4	1310359.87	данные отсутствуют	данные отсутствуют
606	767454.86	1310422.85	данные отсутствуют	данные отсутствуют
607	767341.72	1310397.42	данные отсутствуют	данные отсутствуют
608	767336.15	1310402.93	данные отсутствуют	данные отсутствуют
Государственный регистратор				ФГИС ЕГРН
полное наименование должности			подпись	инициалы, фамилия

М.П.

<b>Земельный участок</b>			
(вид объекта недвижимости)			
Лист № ____ Раздела <b>4.2</b>	Всего листов раздела <b>4.2</b> : ____	Всего разделов: ____	Всего листов выписки: ____
<b>14.09.2021 № 99/2021/417323609</b>			
Кадастровый номер:		<b>02:17:000000:956</b>	

Номер точки	Координаты, м		Описание закрепления на местности	Средняя квадратическая погрешность определения координат характерных точек границы части земельного участка, м
	X	Y		
1	2	3	4	5
609	767328.63	1310402.32	данные отсутствуют	данные отсутствуют
610	767312.44	1310402	данные отсутствуют	данные отсутствуют
611	767295.98	1310400.59	данные отсутствуют	данные отсутствуют
612	767279.98	1310396.48	данные отсутствуют	данные отсутствуют
613	767264.88	1310389.8	данные отсутствуют	данные отсутствуют
614	767251.08	1310380.73	данные отсутствуют	данные отсутствуют
615	767237.64	1310368.39	данные отсутствуют	данные отсутствуют
616	767226.88	1310355.86	данные отсутствуют	данные отсутствуют
617	767218.32	1310341.73	данные отсутствуют	данные отсутствуют
618	767201.1	1310333.24	данные отсутствуют	данные отсутствуют
619	767182.02	1310333.82	данные отсутствуют	данные отсутствуют
620	767166.04	1310331.76	данные отсутствуют	данные отсутствуют
621	767147.4	1310327.45	данные отсутствуют	данные отсутствуют
622	767132.03	1310321.4	данные отсутствуют	данные отсутствуют
623	767109.58	1310307.36	данные отсутствуют	данные отсутствуют
624	767096.71	1310297.01	данные отсутствуют	данные отсутствуют
625	767085.72	1310284.69	данные отсутствуют	данные отсутствуют

Государственный регистратор		ФГИС ЕГРН
полное наименование должности	подпись	инициалы, фамилия

М.П.

<b>Земельный участок</b>			
(вид объекта недвижимости)			
Лист № ____ Раздела <b>4.2</b>	Всего листов раздела <b>4.2</b> : ____	Всего разделов: ____	Всего листов выписки: ____
<b>14.09.2021 № 99/2021/417323609</b>			
Кадастровый номер:		<b>02:17:000000:956</b>	

Номер точки	Координаты, м		Описание закрепления на местности	Средняя квадратическая погрешность определения координат характерных точек границы части земельного участка, м
	X	Y		
1	2	3	4	5
626	767061.86	1310272.12	данные отсутствуют	данные отсутствуют
627	767046.55	1310264.81	данные отсутствуют	данные отсутствуют
628	767029.46	1310258.48	данные отсутствуют	данные отсутствуют
629	767013.59	1310253.91	данные отсутствуют	данные отсутствуют
630	766984.1	1310238.71	данные отсутствуют	данные отсутствуют
631	766965.83	1310234.64	данные отсутствуют	данные отсутствуют
632	766951.23	1310230.56	данные отсутствуют	данные отсутствуют
633	766935.74	1310224.82	данные отсутствуют	данные отсутствуют
634	766910.04	1310209.41	данные отсутствуют	данные отсутствуют
635	766894.78	1310197.43	данные отсутствуют	данные отсутствуют
636	766878.41	1310181.77	данные отсутствуют	данные отсутствуют
637	766757.64	1310107.09	данные отсутствуют	данные отсутствуют
638	766764.63	1310108.88	данные отсутствуют	данные отсутствуют
639	766772.52	1310086.95	данные отсутствуют	данные отсутствуют
640	766790.06	1310071.16	данные отсутствуют	данные отсутствуют
641	766806.73	1310058.01	данные отсутствуют	данные отсутствуют
641	766806.73	1310058.01	данные отсутствуют	данные отсутствуют

Государственный регистратор		ФГИС ЕГРН
полное наименование должности	подпись	инициалы, фамилия

М.П.

<b>Земельный участок</b>			
(вид объекта недвижимости)			
Лист № ____ Раздела <b>4.2</b>	Всего листов раздела <b>4.2</b> : ____	Всего разделов: ____	Всего листов выписки: ____
<b>14.09.2021 № 99/2021/417323609</b>			
Кадастровый номер:		<b>02:17:000000:956</b>	

Номер точки	Координаты, м		Описание закрепления на местности	Средняя квадратическая погрешность определения координат характерных точек границы части земельного участка, м
	X	Y		
1	2	3	4	5
642	766822.51	1310064.15	данные отсутствуют	данные отсутствуют
642	766822.51	1310064.15	данные отсутствуют	данные отсутствуют
643	766822.51	1310106.24	данные отсутствуют	данные отсутствуют
643	766822.51	1310106.24	данные отсутствуют	данные отсутствуют
644	766792.47	1310149.28	данные отсутствуют	данные отсутствуют
645	766792.27	1310149.14	данные отсутствуют	данные отсутствуют
646	766779.75	1310138.37	данные отсутствуют	данные отсутствуют
647	766769.18	1310125.68	данные отсутствуют	данные отсутствуют
648	766759.91	1310109.93	данные отсутствуют	данные отсутствуют
649	767459.4	1310355.04	данные отсутствуют	данные отсутствуют
649	767459.4	1310355.04	данные отсутствуют	данные отсутствуют
650	767461.87	1310355.32	данные отсутствуют	данные отсутствуют
650	767461.87	1310355.32	данные отсутствуют	данные отсутствуют
651	767461.73	1310356.64	данные отсутствуют	данные отсутствуют
651	767461.73	1310356.64	данные отсутствуют	данные отсутствуют
652	767460.79	1310356.13	данные отсутствуют	данные отсутствуют
652	767460.79	1310356.13	данные отсутствуют	данные отсутствуют
Государственный регистратор				ФГИС ЕГРН
полное наименование должности			подпись	инициалы, фамилия

М.П.

Раздел 4.2

Выписка из Единого государственного реестра недвижимости об объекте недвижимости  
Сведения о частях земельного участка

<b>Земельный участок</b>			
(вид объекта недвижимости)			
Лист № ____ Раздела <b>4.2</b>	Всего листов раздела <b>4.2</b> : ____	Всего разделов: ____	Всего листов выписки: ____
<b>14.09.2021 № 99/2021/417323609</b>			
Кадастровый номер:		<b>02:17:000000:956</b>	

Номер точки	Координаты, м		Описание закрепления на местности	Средняя квадратическая погрешность определения координат характерных точек границы части земельного участка, м
	X	Y		
1	2	3	4	5
653	767086.64	1310168.97	данные отсутствуют	данные отсутствуют
653	767086.64	1310168.97	данные отсутствуют	данные отсутствуют
654	767104.04	1310172.9	данные отсутствуют	данные отсутствуют
654	767104.04	1310172.9	данные отсутствуют	данные отсутствуют
655	767106.78	1310178.99	данные отсутствуют	данные отсутствуют
655	767106.78	1310178.99	данные отсутствуют	данные отсутствуют
656	767098.3	1310175.78	данные отсутствуют	данные отсутствуют
656	767098.3	1310175.78	данные отсутствуют	данные отсутствуют
657	770056.54	1315209.54	данные отсутствуют	данные отсутствуют
658	769905.66	1315091.45	данные отсутствуют	данные отсутствуют
659	769915.59	1315095.55	данные отсутствуют	данные отсутствуют
660	769929.08	1315096.56	данные отсутствуют	данные отсутствуют
661	769941.29	1315094.59	данные отсутствуют	данные отсутствуют
662	769953.61	1315095.69	данные отсутствуют	данные отсутствуют
663	769964.24	1315099.27	данные отсутствуют	данные отсутствуют
664	769974.71	1315104.35	данные отсутствуют	данные отсутствуют
665	769988.97	1315115.35	данные отсутствуют	данные отсутствуют
Государственный регистратор				ФГИС ЕГРН
полное наименование должности			подпись	инициалы, фамилия

М.П.

<b>Земельный участок</b>			
(вид объекта недвижимости)			
Лист № ____ Раздела <b>4.2</b>	Всего листов раздела <b>4.2</b> : ____	Всего разделов: ____	Всего листов выписки: ____
<b>14.09.2021 № 99/2021/417323609</b>			
Кадастровый номер:		<b>02:17:000000:956</b>	

Номер точки	Координаты, м		Описание закрепления на местности	Средняя квадратическая погрешность определения координат характерных точек границы части земельного участка, м
	X	Y		
1	2	3	4	5
666	769996.71	1315123.61	данные отсутствуют	данные отсутствуют
667	770003.91	1315133.56	данные отсутствуют	данные отсутствуют
668	770013.95	1315140.44	данные отсутствуют	данные отсутствуют
669	770024.05	1315147.58	данные отсутствуют	данные отсутствуют
670	770031.94	1315156.74	данные отсутствуют	данные отсутствуют
671	770037.74	1315165.73	данные отсутствуют	данные отсутствуют
672	770044.31	1315174.31	данные отсутствуют	данные отсутствуют
673	770052	1315188.6	данные отсутствуют	данные отсутствуют
674	770055.79	1315200.38	данные отсутствуют	данные отсутствуют
675	766376.91	1309660.26	данные отсутствуют	данные отсутствуют
676	766409.85	1309697.7	данные отсутствуют	данные отсутствуют
677	766405.69	1309695.92	данные отсутствуют	данные отсутствуют
678	766395.85	1309688.42	данные отсутствуют	данные отсутствуют
679	766386.4	1309677.2	данные отсутствуют	данные отсутствуют
680	766379.92	1309667.21	данные отсутствуют	данные отсутствуют
681	767638.23	1310559.69	данные отсутствуют	данные отсутствуют
682	767822.71	1310735.67	данные отсутствуют	данные отсутствуют

Государственный регистратор		ФГИС ЕГРН
полное наименование должности	подпись	инициалы, фамилия

М.П.

<b>Земельный участок</b>			
(вид объекта недвижимости)			
Лист № ____ Раздела <b>4.2</b>	Всего листов раздела <b>4.2</b> : ____	Всего разделов: ____	Всего листов выписки: ____
<b>14.09.2021 № 99/2021/417323609</b>			
Кадастровый номер:		<b>02:17:000000:956</b>	

Номер точки	Координаты, м		Описание закрепления на местности	Средняя квадратическая погрешность определения координат характерных точек границы части земельного участка, м
	X	Y		
1	2	3	4	5
683	767813.79	1310724.85	данные отсутствуют	данные отсутствуют
684	767804.69	1310710.23	данные отсутствуют	данные отсутствуют
685	767795.75	1310702.03	данные отсутствуют	данные отсутствуют
686	767785.28	1310693.02	данные отсутствуют	данные отсутствуют
687	767777.64	1310683.29	данные отсутствуют	данные отсутствуют
688	767772.63	1310671.99	данные отсутствуют	данные отсутствуют
689	767768.25	1310657.74	данные отсутствуют	данные отсутствуют
690	767761.6	1310645.81	данные отсутствуют	данные отсутствуют
691	767738.4	1310613.03	данные отсутствуют	данные отсутствуют
692	767731.03	1310603.29	данные отсутствуют	данные отсутствуют
693	767721.34	1310596.43	данные отсутствуют	данные отсутствуют
694	767702.45	1310578.43	данные отсутствуют	данные отсутствуют
695	767694.65	1310568.83	данные отсутствуют	данные отсутствуют
696	767682.15	1310560.41	данные отсутствуют	данные отсутствуют
697	767672.06	1310560.94	данные отсутствуют	данные отсутствуют
698	767659.35	1310560.32	данные отсутствуют	данные отсутствуют
699	767514.96	1310501.99	данные отсутствуют	данные отсутствуют

Государственный регистратор		ФГИС ЕГРН
полное наименование должности	подпись	инициалы, фамилия

М.П.

<b>Земельный участок</b>			
(вид объекта недвижимости)			
Лист № ____ Раздела <b>4.2</b>	Всего листов раздела <b>4.2</b> : ____	Всего разделов: ____	Всего листов выписки: ____
<b>14.09.2021 № 99/2021/417323609</b>			
Кадастровый номер:		<b>02:17:000000:956</b>	

Номер точки	Координаты, м		Описание закрепления на местности	Средняя квадратическая погрешность определения координат характерных точек границы части земельного участка, м
	X	Y		
1	2	3	4	5
700	767594.17	1310549.93	данные отсутствуют	данные отсутствуют
701	767581.69	1310545.57	данные отсутствуют	данные отсутствуют
702	767569.91	1310541.79	данные отсутствуют	данные отсутствуют
703	767558.4	1310535.7	данные отсутствуют	данные отсутствуют
704	767548.81	1310527.89	данные отсутствуют	данные отсутствуют
705	767540.72	1310521.01	данные отсутствуют	данные отсутствуют
706	767530.35	1310515.46	данные отсутствуют	данные отсутствуют
707	767520.28	1310508.27	данные отсутствуют	данные отсутствуют
708	767259.27	1310309.7	данные отсутствуют	данные отсутствуют
709	767455.43	1310417.39	данные отсутствуют	данные отсутствуют
710	767445.31	1310408.01	данные отсутствуют	данные отсутствуют
711	767435.47	1310402.69	данные отсутствуют	данные отсутствуют
712	767418.86	1310390.54	данные отсутствуют	данные отсутствуют
713	767410.12	1310385.19	данные отсутствуют	данные отсутствуют
714	767402	1310379.12	данные отсутствуют	данные отсутствуют
715	767393.42	1310370.95	данные отсутствуют	данные отсутствуют
716	767385.83	1310364.16	данные отсутствуют	данные отсутствуют
Государственный регистратор				ФГИС ЕГРН
полное наименование должности			подпись	инициалы, фамилия

М.П.

Раздел 4.2

Выписка из Единого государственного реестра недвижимости об объекте недвижимости  
Сведения о частях земельного участка

<b>Земельный участок</b>			
(вид объекта недвижимости)			
Лист № ____ Раздела <b>4.2</b>	Всего листов раздела <b>4.2</b> : ____	Всего разделов: ____	Всего листов выписки: ____
<b>14.09.2021 № 99/2021/417323609</b>			
Кадастровый номер:		<b>02:17:000000:956</b>	

Номер точки	Координаты, м		Описание закрепления на местности	Средняя квадратическая погрешность определения координат характерных точек границы части земельного участка, м
	X	Y		
1	2	3	4	5
717	767374.06	1310360.64	данные отсутствуют	данные отсутствуют
718	767362.77	1310355.58	данные отсутствуют	данные отсутствуют
719	767344.98	1310353.65	данные отсутствуют	данные отсутствуют
720	767332.7	1310352.15	данные отсутствуют	данные отсутствуют
721	767316.72	1310351.84	данные отсутствуют	данные отсутствуют
722	767304.36	1310351.29	данные отсутствуют	данные отсутствуют
723	767292.52	1310347.73	данные отсутствуют	данные отсутствуют
724	767281.91	1310341.36	данные отсутствуют	данные отсутствуют
725	767272.74	1310332.78	данные отсутствуют	данные отсутствуют
726	767265.07	1310323.07	данные отсутствуют	данные отсутствуют
727	767260.55	1310313.42	данные отсутствуют	данные отсутствуют
728	767050.66	1310211.76	данные отсутствуют	данные отсутствуют
729	767191.53	1310283.45	данные отсутствуют	данные отсутствуют
730	767188.55	1310283.91	данные отсутствуют	данные отсутствуют
731	767176.43	1310282.85	данные отсутствуют	данные отсутствуют
732	767165.79	1310280.59	данные отсутствуют	данные отсутствуют
733	767154.1	1310276.54	данные отсутствуют	данные отсутствуют
Государственный регистратор				ФГИС ЕГРН
полное наименование должности			подпись	инициалы, фамилия

М.П.

<b>Земельный участок</b>			
(вид объекта недвижимости)			
Лист № ____ Раздела <b>4.2</b>	Всего листов раздела <b>4.2</b> : ____	Всего разделов: ____	Всего листов выписки: ____
<b>14.09.2021 № 99/2021/417323609</b>			
Кадастровый номер:		<b>02:17:000000:956</b>	

Номер точки	Координаты, м		Описание закрепления на местности	Средняя квадратическая погрешность определения координат характерных точек границы части земельного участка, м
	X	Y		
1	2	3	4	5
734	767137.58	1310265.94	данные отсутствуют	данные отсутствуют
735	767128.27	1310257.8	данные отсутствуют	данные отсутствуют
736	767121.25	1310247.62	данные отсутствуют	данные отсутствуют
737	767112.95	1310241.35	данные отсутствуют	данные отсутствуют
738	767105.15	1310234.35	данные отсутствуют	данные отсутствуют
739	767079.49	1310225.33	данные отсутствуют	данные отсутствуют
740	767057.16	1310213.07	данные отсутствуют	данные отсутствуют
741	766891	1310127.98	данные отсутствуют	данные отсутствуют
742	766974.7	1310185.11	данные отсутствуют	данные отсутствуют
743	766964.68	1310182.41	данные отсутствуют	данные отсутствуют
744	766953.27	1310177.63	данные отсутствуют	данные отсутствуют
745	766936.97	1310167.28	данные отсутствуют	данные отсутствуют
746	766912.93	1310145.6	данные отсутствуют	данные отсутствуют
747	766899.6	1310132.9	данные отсутствуют	данные отсутствуют
748	766791.81	1310069.78	данные отсутствуют	данные отсутствуют
749	766821.14	1310108.21	данные отсутствуют	данные отсутствуют
750	766812.61	1310100.23	данные отсутствуют	данные отсутствуют

Государственный регистратор		ФГИС ЕГРН
полное наименование должности	подпись	инициалы, фамилия

М.П.

<b>Земельный участок</b>			
(вид объекта недвижимости)			
Лист № ____ Раздела <b>4.2</b>	Всего листов раздела <b>4.2</b> : ____	Всего разделов: ____	Всего листов выписки: ____
<b>14.09.2021 № 99/2021/417323609</b>			
Кадастровый номер:		<b>02:17:000000:956</b>	

Номер точки	Координаты, м		Описание закрепления на местности	Средняя квадратическая погрешность определения координат характерных точек границы части земельного участка, м
	X	Y		
1	2	3	4	5
751	766806.95	1310091.84	данные отсутствуют	данные отсутствуют
752	766801.81	1310082.27	данные отсутствуют	данные отсутствуют
753	766441.42	1309878.87	данные отсутствуют	данные отсутствуют
754	766429.57	1309867.36	данные отсутствуют	данные отсутствуют
755	766419.78	1309854.06	данные отсутствуют	данные отсутствуют
756	766410.06	1309835.22	данные отсутствуют	данные отсутствуют
757	766405.3	1309819.41	данные отсутствуют	данные отсутствуют
758	766403.21	1309803.05	данные отсутствуют	данные отсутствуют
759	766386.86	1309787.27	данные отсутствуют	данные отсутствуют
760	766375.23	1309775.55	данные отсутствуют	данные отсутствуют
761	766365.68	1309762.07	данные отсутствуют	данные отсутствуют
762	766355.11	1309747.92	данные отсутствуют	данные отсутствуют
763	766344.53	1309731.69	данные отсутствуют	данные отсутствуют
764	766337.35	1309716.81	данные отсутствуют	данные отсутствуют
765	766332.72	1309702.01	данные отсутствуют	данные отсутствуют
766	766328.62	1309683.67	данные отсутствуют	данные отсутствуют
767	766326.09	1309667.35	данные отсутствуют	данные отсутствуют

Государственный регистратор		ФГИС ЕГРН
полное наименование должности	подпись	инициалы, фамилия

М.П.

<b>Земельный участок</b>			
(вид объекта недвижимости)			
Лист № ____ Раздела <b>4.2</b>	Всего листов раздела <b>4.2</b> : ____	Всего разделов: ____	Всего листов выписки: ____
<b>14.09.2021 № 99/2021/417323609</b>			
Кадастровый номер:		<b>02:17:000000:956</b>	

Номер точки	Координаты, м		Описание закрепления на местности	Средняя квадратическая погрешность определения координат характерных точек границы части земельного участка, м
	X	Y		
1	2	3	4	5
768	766326.27	1309650.83	данные отсутствуют	данные отсутствуют
769	766329.17	1309634.57	данные отсутствуют	данные отсутствуют
770	766334.71	1309619.01	данные отсутствуют	данные отсутствуют
771	766336.89	1309614.79	данные отсутствуют	данные отсутствуют
772	766563.17	1309910.47	данные отсутствуют	данные отсутствуют
773	766559.29	1309911.48	данные отсутствуют	данные отсутствуют
774	766542.84	1309912.95	данные отсутствуют	данные отсутствуют
775	766526.37	1309911.69	данные отсутствуют	данные отсутствуют
776	766510.34	1309907.73	данные отсутствуют	данные отсутствуют
777	766490.54	1309902.15	данные отсутствуют	данные отсутствуют
778	766484.59	1309900.44	данные отсутствуют	данные отсутствуют
779	766449.62	1309873.7	данные отсутствуют	данные отсутствуют
780	766443.21	1309880.11	данные отсутствуют	данные отсутствуют
781	766375.9	1309659.12	данные отсутствуют	данные отсутствуют
782	766518.24	1309856.61	данные отсутствуют	данные отсутствуют
783	766513.55	1309854.08	данные отсутствуют	данные отсутствуют
784	766500.34	1309853.12	данные отсутствуют	данные отсутствуют
Государственный регистратор				ФГИС ЕГРН
полное наименование должности			подпись	инициалы, фамилия

М.П.

Раздел 4.2

Выписка из Единого государственного реестра недвижимости об объекте недвижимости  
Сведения о частях земельного участка

<b>Земельный участок</b>			
(вид объекта недвижимости)			
Лист № ____ Раздела <b>4.2</b>	Всего листов раздела <b>4.2</b> : ____	Всего разделов: ____	Всего листов выписки: ____
<b>14.09.2021 № 99/2021/417323609</b>			
Кадастровый номер:		<b>02:17:000000:956</b>	

Номер точки	Координаты, м		Описание закрепления на местности	Средняя квадратическая погрешность определения координат характерных точек границы части земельного участка, м
	X	Y		
1	2	3	4	5
785	766488.83	1309849.32	данные отсутствуют	данные отсутствуют
786	766476.48	1309842.75	данные отсутствуют	данные отсутствуют
787	766467.26	1309834.5	данные отсутствуют	данные отсутствуют
788	766460.24	1309824.31	данные отсутствуют	данные отсутствуют
789	766455.23	1309813	данные отсутствуют	данные отсутствуют
790	766453.16	1309800.82	данные отсутствуют	данные отсутствуют
791	766452.85	1309789.97	данные отсутствуют	данные отсутствуют
792	766450.41	1309775.75	данные отсутствуют	данные отсутствуют
793	766447	1309763.86	данные отсутствуют	данные отсутствуют
794	766437.33	1309759.08	данные отсутствуют	данные отсутствуют
795	766426.03	1309754.07	данные отсутствуют	данные отсутствуют
796	766416.3	1309746.44	данные отсутствуют	данные отсутствуют
797	766408.74	1309736.65	данные отсутствуют	данные отсутствуют
798	766403.22	1309725.75	данные отсутствуют	данные отсутствуют
799	766394.44	1309717.04	данные отсутствуют	данные отсутствуют
800	766387.62	1309706.33	данные отсутствуют	данные отсутствуют
801	766382.71	1309694.97	данные отсутствуют	данные отсутствуют
Государственный регистратор				ФГИС ЕГРН
полное наименование должности			подпись	инициалы, фамилия

М.П.



<b>Земельный участок</b>			
(вид объекта недвижимости)			
Лист № ____ Раздела <b>4.2</b>	Всего листов раздела <b>4.2</b> : ____	Всего разделов: ____	Всего листов выписки: ____
<b>14.09.2021 № 99/2021/417323609</b>			
Кадастровый номер:		<b>02:17:000000:956</b>	

Номер точки	Координаты, м		Описание закрепления на местности	Средняя квадратическая погрешность определения координат характерных точек границы части земельного участка, м
	X	Y		
1	2	3	4	5
802	766379.83	1309684.27	данные отсутствуют	данные отсутствуют
803	766377.23	1309671.93	данные отсутствуют	данные отсутствуют
804	766375.83	1309659.64	данные отсутствуют	данные отсутствуют
805	766703.55	1317498.77	данные отсутствуют	данные отсутствуют
806	766721.92	1317485.27	данные отсутствуют	данные отсутствуют
806	766721.92	1317485.27	данные отсутствуют	данные отсутствуют
807	766721.17	1317472.89	данные отсутствуют	данные отсутствуют
807	766721.17	1317472.89	данные отсутствуют	данные отсутствуют
808	766721.54	1317467.27	данные отсутствуют	данные отсутствуют
808	766721.54	1317467.27	данные отсутствуют	данные отсутствуют
809	766751.92	1317440.65	данные отсутствуют	данные отсутствуют
809	766751.92	1317440.65	данные отсутствуют	данные отсутствуют
810	766770.38	1317438.21	данные отсутствуют	данные отсутствуют
810	766770.38	1317438.21	данные отсутствуют	данные отсутствуют
811	766795.88	1317464.64	данные отсутствуют	данные отсутствуют
811	766795.88	1317464.64	данные отсутствуют	данные отсутствуют
812	766833.75	1317464.27	данные отсутствуют	данные отсутствуют

Государственный регистратор		ФГИС ЕГРН
полное наименование должности	подпись	инициалы, фамилия

М.П.

<b>Земельный участок</b>			
(вид объекта недвижимости)			
Лист № ____ Раздела <b>4.2</b>	Всего листов раздела <b>4.2</b> : ____	Всего разделов: ____	Всего листов выписки: ____
<b>14.09.2021 № 99/2021/417323609</b>			
Кадастровый номер:		<b>02:17:000000:956</b>	

Номер точки	Координаты, м		Описание закрепления на местности	Средняя квадратическая погрешность определения координат характерных точек границы части земельного участка, м
	X	Y		
1	2	3	4	5
813	766862.3	1317494.55	данные отсутствуют	данные отсутствуют
814	766853.28	1317503.75	данные отсутствуют	данные отсутствуют
815	766839.93	1317513.48	данные отсутствуют	данные отсутствуют
816	766831.61	1317517.66	данные отсутствуют	данные отсутствуют
817	766819.93	1317509.82	данные отсутствуют	данные отсутствуют
818	766801.18	1317507.39	данные отсутствуют	данные отсутствуют
819	766789.74	1317509.45	данные отсутствуют	данные отсутствуют
820	766767.99	1317516.39	данные отсутствуют	данные отсутствуют
821	766744.93	1317514.51	данные отсутствуют	данные отсутствуют
822	766715.31	1317507.2	данные отсутствуют	данные отсутствуют
823	766708.15	1317495.39	данные отсутствуют	данные отсутствуют
824	766821.72	1317464.39	данные отсутствуют	данные отсутствуют
825	766817.34	1317468.5	данные отсутствуют	данные отсутствуют
826	766806.52	1317474.49	данные отсутствуют	данные отсутствуют
827	766793.47	1317478.99	данные отсутствуют	данные отсутствуют
828	766781.27	1317483.93	данные отсутствуют	данные отсутствуют
829	766771.37	1317486.8	данные отсутствуют	данные отсутствуют

Государственный регистратор		ФГИС ЕГРН
полное наименование должности	подпись	инициалы, фамилия

М.П.

Земельный участок				
(вид объекта недвижимости)				
Лист № ____ Раздела <b>4.2</b>		Всего листов раздела <b>4.2</b> : ____		Всего разделов: ____
14.09.2021 № 99/2021/417323609				
Кадастровый номер:			02:17:000000:956	
Номер точки	Координаты, м		Описание закрепления на местности	Средняя квадратическая погрешность определения координат характерных точек границы части земельного участка, м
	X	Y		
1	2	3	4	5
830	766756.41	1317489.5	данные отсутствуют	данные отсутствуют
831	766743.38	1317491.01	данные отсутствуют	данные отсутствуют
832	766733.05	1317494.46	данные отсутствуют	данные отсутствуют
833	766720.79	1317496.09	данные отсутствуют	данные отсутствуют
834	766709.38	1317495.63	данные отсутствуют	данные отсутствуют

Государственный регистратор		ФГИС ЕГРН
полное наименование должности	подпись	инициалы, фамилия

М.П.

Земельный участок				
(вид объекта недвижимости)				
Лист № ____ Раздела <b>4.2</b>		Всего листов раздела <b>4.2</b> : ____		Всего разделов: ____
14.09.2021 № 99/2021/417323609				
Кадастровый номер:			02:17:000000:956	
Сведения о характерных точках границы части (частей) земельного участка				
Учетный номер части: 10				
Система координат: МСК-05				
Зона №				
Номер точки	Координаты, м		Описание закрепления на местности	Средняя квадратическая погрешность определения координат характерных точек границы части земельного участка, м
	X	Y		
1	2	3	4	5
1	766040.61	1315878.5	данные отсутствуют	данные отсутствуют
2	766188.8	1315947.87	данные отсутствуют	данные отсутствуют
3	766362.18	1316033.83	данные отсутствуют	данные отсутствуют
4	766478	1316100.43	данные отсутствуют	данные отсутствуют
5	766763.31	1316282.58	данные отсутствуют	данные отсутствуют
6	767021.32	1316452.31	данные отсутствуют	данные отсутствуют
7	767240.96	1316592.21	данные отсутствуют	данные отсутствуют
8	767530.1	1316592.66	данные отсутствуют	данные отсутствуют
9	767917.89	1316826.92	данные отсутствуют	данные отсутствуют
10	767916.81	1316829.69	данные отсутствуют	данные отсутствуют
11	767915.57	1316850.64	данные отсутствуют	данные отсутствуют
12	767906.58	1316845.21	данные отсутствуют	данные отсутствуют
13	767892.34	1316820.5	данные отсутствуют	данные отсутствуют
14	767878.47	1316810.57	данные отсутствуют	данные отсутствуют
15	767852.31	1316812.42	данные отсутствуют	данные отсутствуют
16	767837.2	1316803.3	данные отсутствуют	данные отсутствуют

Государственный регистратор		ФГИС ЕГРН
полное наименование должности	подпись	инициалы, фамилия

М.П.

<b>Земельный участок</b>			
(вид объекта недвижимости)			
Лист № ____ Раздела <b>4.2</b>	Всего листов раздела <b>4.2</b> : ____	Всего разделов: ____	Всего листов выписки: ____
<b>14.09.2021 № 99/2021/417323609</b>			
Кадастровый номер:		<b>02:17:000000:956</b>	

Номер точки	Координаты, м		Описание закрепления на местности	Средняя квадратическая погрешность определения координат характерных точек границы части земельного участка, м
	X	Y		
1	2	3	4	5
17	767830.48	1316796.22	данные отсутствуют	данные отсутствуют
18	767828.41	1316785.63	данные отсутствуют	данные отсутствуют
19	767808.17	1316770.35	данные отсутствуют	данные отсутствуют
20	767781.58	1316769.7	данные отсутствуют	данные отсутствуют
21	767643.74	1316686.42	данные отсутствуют	данные отсутствуют
22	767629.02	1316663.49	данные отсутствуют	данные отсутствуют
23	767578.78	1316641.36	данные отсутствуют	данные отсутствуют
24	767553.28	1316617.18	данные отсутствуют	данные отсутствуют
25	767539.97	1316604.43	данные отсутствуют	данные отсутствуют
26	767523.85	1316599.56	данные отсутствуют	данные отсутствуют
27	767508.66	1316601.62	данные отсутствуют	данные отсутствуют
28	767494.04	1316595.05	данные отсутствуют	данные отсутствуют
29	767448.3	1316602.93	данные отсутствуют	данные отсутствуют
30	767439.11	1316599.74	данные отсутствуют	данные отсутствуют
31	767416.05	1316609.3	данные отсутствуют	данные отсутствуют
32	767412.39	1316613.98	данные отсутствуют	данные отсутствуют
33	767397.7	1316613.95	данные отсутствуют	данные отсутствуют

Государственный регистратор		ФГИС ЕГРН
полное наименование должности	подпись	инициалы, фамилия

М.П.

<b>Земельный участок</b>			
(вид объекта недвижимости)			
Лист № ____ Раздела <b>4.2</b>	Всего листов раздела <b>4.2</b> : ____	Всего разделов: ____	Всего листов выписки: ____
<b>14.09.2021 № 99/2021/417323609</b>			
Кадастровый номер:		<b>02:17:000000:956</b>	

Номер точки	Координаты, м		Описание закрепления на местности	Средняя квадратическая погрешность определения координат характерных точек границы части земельного участка, м
	X	Y		
1	2	3	4	5
34	767370.49	1316601.62	данные отсутствуют	данные отсутствуют
35	767302.99	1316600.3	данные отсутствуют	данные отсутствуют
36	767259.31	1316599.18	данные отсутствуют	данные отсутствуют
37	767240.94	1316597.12	данные отсутствуют	данные отсутствуют
38	767142.14	1316537.5	данные отсутствуют	данные отсутствуют
39	767119.35	1316540.24	данные отсутствуют	данные отсутствуют
40	767009.64	1316470.36	данные отсутствуют	данные отсутствуют
41	766751.62	1316300.63	данные отсутствуют	данные отсутствуют
42	766745.87	1316296.96	данные отсутствуют	данные отсутствуют
43	766721.06	1316272.96	данные отсутствуют	данные отсутствуют
44	766677.37	1316248.97	данные отсутствуют	данные отсутствуют
45	766666.19	1316246.09	данные отсутствуют	данные отсутствуют
46	766535.54	1316162.68	данные отсутствуют	данные отсутствуют
47	766534.91	1316154.19	данные отсутствуют	данные отсутствуют
48	766470.68	1316101.98	данные отсутствуют	данные отсутствуют
49	766437.49	1316087.92	данные отсутствуют	данные отсутствуют
50	766429.62	1316074.42	данные отсутствуют	данные отсутствуют

Государственный регистратор		ФГИС ЕГРН
полное наименование должности	подпись	инициалы, фамилия

М.П.

<b>Земельный участок</b>			
(вид объекта недвижимости)			
Лист № ____ Раздела <b>4.2</b>	Всего листов раздела <b>4.2</b> : ____	Всего разделов: ____	Всего листов выписки: ____
<b>14.09.2021 № 99/2021/417323609</b>			
Кадастровый номер:		<b>02:17:000000:956</b>	

Номер точки	Координаты, м		Описание закрепления на местности	Средняя квадратическая погрешность определения координат характерных точек границы части земельного участка, м
	X	Y		
1	2	3	4	5
51	766417.25	1316066.92	данные отсутствуют	данные отсутствуют
52	766405.25	1316072.55	данные отсутствуют	данные отсутствуют
53	766332.88	1316042.93	данные отсутствуют	данные отсутствуют
54	766332.03	1316042.88	данные отсутствуют	данные отсутствуют
55	766179.47	1315967.24	данные отсутствуют	данные отсутствуют
56	766039.71	1315901.82	данные отсутствуют	данные отсутствуют
57	766675.92	1314002.93	данные отсутствуют	данные отсутствуют
58	766715.7	1314020.17	данные отсутствуют	данные отсутствуют
59	766333.81	1314062.22	данные отсутствуют	данные отсутствуют
60	766324.76	1314058.54	данные отсутствуют	данные отсутствуют
61	766309.42	1314057	данные отсутствуют	данные отсутствуют
62	766309.7	1314064.88	данные отсутствуют	данные отсутствуют
63	766157.7	1314081.61	данные отсутствуют	данные отсутствуют
64	766152.09	1314078.65	данные отсутствуют	данные отсутствуют
65	766155.16	1314073.14	данные отсутствуют	данные отсутствуют
66	766169.55	1314058.68	данные отсутствуют	данные отсутствуют
67	766117	1314127.8	данные отсутствуют	данные отсутствуют
Государственный регистратор				ФГИС ЕГРН
полное наименование должности			подпись	инициалы, фамилия

М.П.

Раздел 4.2

Выписка из Единого государственного реестра недвижимости об объекте недвижимости  
Сведения о частях земельного участка

<b>Земельный участок</b>			
(вид объекта недвижимости)			
Лист № ____ Раздела <b>4.2</b>	Всего листов раздела <b>4.2</b> : ____	Всего разделов: ____	Всего листов выписки: ____
<b>14.09.2021 № 99/2021/417323609</b>			
Кадастровый номер:		<b>02:17:000000:956</b>	

Номер точки	Координаты, м		Описание закрепления на местности	Средняя квадратическая погрешность определения координат характерных точек границы части земельного участка, м
	X	Y		
1	2	3	4	5
68	765744.25	1314639.73	данные отсутствуют	данные отсутствуют
69	765733.75	1314631	данные отсутствуют	данные отсутствуют
69	765733.75	1314631	данные отсутствуют	данные отсутствуют
70	765727.55	1314626.14	данные отсутствуют	данные отсутствуют
71	766138.22	1314062.13	данные отсутствуют	данные отсутствуют
72	766156.49	1314060.12	данные отсутствуют	данные отсутствуют
73	770222.36	1311461.39	данные отсутствуют	данные отсутствуют
74	771069.2	1311480.97	данные отсутствуют	данные отсутствуют
75	771092.83	1311503.02	данные отсутствуют	данные отсутствуют
76	770222.04	1311482.89	данные отсутствуют	данные отсутствуют
77	770167.3	1311482.5	данные отсутствуют	данные отсутствуют
78	769829.33	1311625.57	данные отсутствуют	данные отсутствуют
79	769882.66	1311602.34	данные отсутствуют	данные отсутствуют
80	769929.59	1311582.26	данные отсутствуют	данные отсутствуют
81	769952.86	1311568.07	данные отсутствуют	данные отсутствуют
82	769952.87	1311568.06	данные отсутствуют	данные отсутствуют
83	769963.38	1311559.75	данные отсутствуют	данные отсутствуют
Государственный регистратор				ФГИС ЕГРН
полное наименование должности			подпись	инициалы, фамилия

М.П.

<b>Земельный участок</b>			
(вид объекта недвижимости)			
Лист № ____ Раздела <b>4.2</b>	Всего листов раздела <b>4.2</b> : ____	Всего разделов: ____	Всего листов выписки: ____
<b>14.09.2021 № 99/2021/417323609</b>			
Кадастровый номер:		<b>02:17:000000:956</b>	

Номер точки	Координаты, м		Описание закрепления на местности	Средняя квадратическая погрешность определения координат характерных точек границы части земельного участка, м
	X	Y		
1	2	3	4	5
84	769974.04	1311551.2	данные отсутствуют	данные отсутствуют
85	769985.99	1311540.71	данные отсутствуют	данные отсутствуют
86	770039.8	1311513.13	данные отсутствуют	данные отсутствуют
87	770163.01	1311460.97	данные отсутствуют	данные отсутствуют
88	769543.04	1311746.77	данные отсутствуют	данные отсутствуют
89	769540.68	1311747.74	данные отсутствуют	данные отсутствуют
90	769544.06	1311743.57	данные отсутствуют	данные отсутствуют
91	769562.49	1311723.21	данные отсутствуют	данные отсутствуют
92	769575.25	1311713.31	данные отсутствуют	данные отсутствуют
93	769597.51	1311701.08	данные отсутствуют	данные отсутствуют
94	769627.93	1311688.22	данные отсутствуют	данные отсутствуют
95	769681.02	1311670.5	данные отсутствуют	данные отсутствуют
96	769698.74	1311666.11	данные отсутствуют	данные отсутствуют
97	769738.5	1311658.82	данные отсутствуют	данные отсутствуют
98	769757.32	1311655.45	данные отсутствуют	данные отсутствуют
99	769757.34	1311655.44	данные отсутствуют	данные отсутствуют
100	769766.7	1311651.18	данные отсутствуют	данные отсутствуют

Государственный регистратор		ФГИС ЕГРН
полное наименование должности	подпись	инициалы, фамилия

М.П.

<b>Земельный участок</b>			
(вид объекта недвижимости)			
Лист № ____ Раздела <b>4.2</b>	Всего листов раздела <b>4.2</b> : ____	Всего разделов: ____	Всего листов выписки: ____
<b>14.09.2021 № 99/2021/417323609</b>			
Кадастровый номер:		<b>02:17:000000:956</b>	

Номер точки	Координаты, м		Описание закрепления на местности	Средняя квадратическая погрешность определения координат характерных точек границы части земельного участка, м
	X	Y		
1	2	3	4	5
101	769795.18	1311640.03	данные отсутствуют	данные отсутствуют
102	769500.06	1311764.46	данные отсутствуют	данные отсутствуют
103	769508.04	1311766.1	данные отсутствуют	данные отсутствуют
104	769513.95	1311769.11	данные отсутствуют	данные отсутствуют
105	769455.63	1311908.41	данные отсутствуют	данные отсутствуют
106	769432.61	1311907.71	данные отсутствуют	данные отсутствуют
107	769490.49	1311769.46	данные отсутствуют	данные отсутствуют
108	769495.99	1311764.69	данные отсутствуют	данные отсутствуют
109	768815.68	1316977.16	данные отсутствуют	данные отсутствуют
110	768732.74	1316995.05	данные отсутствуют	данные отсутствуют
111	768723.72	1316994.65	данные отсутствуют	данные отсутствуют
112	768633.33	1316969.19	данные отсутствуют	данные отсутствуют
113	768138.67	1313373.9	данные отсутствуют	данные отсутствуют
114	768152.8	1313392.75	данные отсутствуют	данные отсутствуют
115	768108.35	1313472.99	данные отсутствуют	данные отсутствуют
116	768112.99	1313476.63	данные отсутствуют	данные отсутствуют
117	768114.28	1313477.82	данные отсутствуют	данные отсутствуют

Государственный регистратор		ФГИС ЕГРН
полное наименование должности	подпись	инициалы, фамилия

М.П.

<b>Земельный участок</b>			
(вид объекта недвижимости)			
Лист № ____ Раздела <b>4.2</b>	Всего листов раздела <b>4.2</b> : ____	Всего разделов: ____	Всего листов выписки: ____
<b>14.09.2021 № 99/2021/417323609</b>			
Кадастровый номер:		<b>02:17:000000:956</b>	

Номер точки	Координаты, м		Описание закрепления на местности	Средняя квадратическая погрешность определения координат характерных точек границы части земельного участка, м
	X	Y		
1	2	3	4	5
118	768031.75	1313505.72	данные отсутствуют	данные отсутствуют
119	767859.27	1313595.88	данные отсутствуют	данные отсутствуют
120	767819.02	1313616.81	данные отсутствуют	данные отсутствуют
121	767659.73	1313697.58	данные отсутствуют	данные отсутствуют
122	767652.35	1313701.58	данные отсутствуют	данные отсутствуют
123	767639.71	1313708.01	данные отсутствуют	данные отсутствуют
124	767606.36	1313723.28	данные отсутствуют	данные отсутствуют
125	767572.64	1313738.79	данные отсутствуют	данные отсутствуют
126	767556.91	1313745.64	данные отсутствуют	данные отсутствуют
127	767529.95	1313759.12	данные отсутствуют	данные отсутствуют
128	767499.73	1313774.63	данные отсутствуют	данные отсутствуют
129	767444.34	1313802.15	данные отсутствуют	данные отсутствуют
130	767408.28	1313819.68	данные отсутствуют	данные отсутствуют
131	767391.42	1313828.55	данные отсутствуют	данные отсутствуют
132	767346.61	1313848.86	данные отсутствуют	данные отсутствуют
133	767186.34	1313929.6	данные отсутствуют	данные отсутствуют
134	767108.31	1313968.2	данные отсутствуют	данные отсутствуют
Государственный регистратор				ФГИС ЕГРН
полное наименование должности			подпись	инициалы, фамилия

М.П.

Раздел 4.2

Выписка из Единого государственного реестра недвижимости об объекте недвижимости  
Сведения о частях земельного участка

<b>Земельный участок</b>			
(вид объекта недвижимости)			
Лист № ____ Раздела <b>4.2</b>	Всего листов раздела <b>4.2</b> : ____	Всего разделов: ____	Всего листов выписки: ____
<b>14.09.2021 № 99/2021/417323609</b>			
Кадастровый номер:		<b>02:17:000000:956</b>	

Номер точки	Координаты, м		Описание закрепления на местности	Средняя квадратическая погрешность определения координат характерных точек границы части земельного участка, м
	X	Y		
1	2	3	4	5
135	767080.17	1313980.04	данные отсутствуют	данные отсутствуют
136	766954.06	1313993.93	данные отсутствуют	данные отсутствуют
137	766954.28	1313992.82	данные отсутствуют	данные отсутствуют
138	766958.36	1313971.83	данные отсутствуют	данные отсутствуют
139	767092.49	1313957.06	данные отсутствуют	данные отсутствуют
140	767640.28	1313690.73	данные отсутствуют	данные отсутствуют
141	768086.73	1313467.66	данные отсутствуют	данные отсутствуют
142	767786.77	1313635.97	данные отсутствуют	данные отсутствуют
143	767790.49	1313639.72	данные отсутствуют	данные отсутствуют
144	767649.78	1313710.02	данные отсутствуют	данные отсутствуют
145	767574.96	1313746.39	данные отсутствуют	данные отсутствуют
146	767649.48	1313705.89	данные отсутствуют	данные отсутствуют
147	766892.29	1313986.65	данные отсутствуют	данные отсутствуют
148	766874.22	1313981.09	данные отсутствуют	данные отсутствуют
149	766892.24	1313979.11	данные отсутствуют	данные отсутствуют
150	765953.03	1315763.58	данные отсутствуют	данные отсутствуют
151	765966.03	1315767.14	данные отсутствуют	данные отсутствуют
Государственный регистратор				ФГИС ЕГРН
полное наименование должности			подпись	инициалы, фамилия

М.П.

<b>Земельный участок</b>			
(вид объекта недвижимости)			
Лист № ____ Раздела <b>4.2</b>	Всего листов раздела <b>4.2</b> : ____	Всего разделов: ____	Всего листов выписки: ____
<b>14.09.2021 № 99/2021/417323609</b>			
Кадастровый номер:		<b>02:17:000000:956</b>	

Номер точки	Координаты, м		Описание закрепления на местности	Средняя квадратическая погрешность определения координат характерных точек границы части земельного участка, м
	X	Y		
1	2	3	4	5
152	766018.67	1315852.82	данные отсутствуют	данные отсутствуют
153	766018.65	1315852.82	данные отсутствуют	данные отсутствуют
154	766008.9	1315858.82	данные отсутствуют	данные отсутствуют
155	765995.78	1315856.83	данные отсутствуют	данные отсутствуют
156	765980.56	1315832.04	данные отсутствуют	данные отсутствуют
157	765980.78	1315831.82	данные отсутствуют	данные отсутствуют
158	765980	1315831.13	данные отсутствуют	данные отсутствуют
159	765940.98	1315767.59	данные отсутствуют	данные отсутствуют
160	765798.17	1315493.91	данные отсутствуют	данные отсутствуют
161	765778.21	1315490.79	данные отсутствуют	данные отсутствуют
162	765742.21	1315437.92	данные отсутствуют	данные отсутствуют
163	765750.04	1315415.56	данные отсутствуют	данные отсутствуют
164	765669.38	1316366.35	данные отсутствуют	данные отсутствуют
165	765684.72	1316381.97	данные отсутствуют	данные отсутствуют
166	765362.23	1316847.62	данные отсутствуют	данные отсутствуют
167	765371.1	1316857.87	данные отсутствуют	данные отсутствуют
168	765390.26	1316923.55	данные отсутствуют	данные отсутствуют

Государственный регистратор		ФГИС ЕГРН
полное наименование должности	подпись	инициалы, фамилия

М.П.

<b>Земельный участок</b>			
(вид объекта недвижимости)			
Лист № ____ Раздела <b>4.2</b>	Всего листов раздела <b>4.2</b> : ____	Всего разделов: ____	Всего листов выписки: ____
<b>14.09.2021 № 99/2021/417323609</b>			
Кадастровый номер:		<b>02:17:000000:956</b>	

Номер точки	Координаты, м		Описание закрепления на местности	Средняя квадратическая погрешность определения координат характерных точек границы части земельного участка, м
	X	Y		
1	2	3	4	5
169	765367	1316920.56	данные отсутствуют	данные отсутствуют
170	765351.78	1316868.39	данные отсутствуют	данные отсутствуют
171	765349.61	1316865.9	данные отсутствуют	данные отсутствуют
172	765328.03	1316897.22	данные отсутствуют	данные отсутствуют
173	765318.22	1316894.76	данные отсутствуют	данные отсутствуют
174	765303.93	1316918.58	данные отсутствуют	данные отсутствуют
175	765294.41	1316932.86	данные отсутствуют	данные отсутствуют
176	765283.53	1316923.91	данные отсутствуют	данные отсутствуют
177	765339.8	1316842.25	данные отсутствуют	данные отсутствуют
178	764857.77	1317541.61	данные отсутствуют	данные отсутствуют
179	764863.67	1317570.91	данные отсутствуют	данные отсутствуют
180	764826.96	1317624.15	данные отсутствуют	данные отсутствуют
181	764882.9	1317666.17	данные отсутствуют	данные отсутствуют
182	764885.09	1317676.82	данные отсутствуют	данные отсутствуют
183	764904.65	1317709.4	данные отсутствуют	данные отсутствуют
184	764797.54	1317628.95	данные отсутствуют	данные отсутствуют
185	764303.89	1313462.79	данные отсутствуют	данные отсутствуют

Государственный регистратор		ФГИС ЕГРН
полное наименование должности	подпись	инициалы, фамилия

М.П.

<b>Земельный участок</b>			
(вид объекта недвижимости)			
Лист № ____ Раздела <b>4.2</b>	Всего листов раздела <b>4.2</b> : ____	Всего разделов: ____	Всего листов выписки: ____
<b>14.09.2021 № 99/2021/417323609</b>			
Кадастровый номер:		<b>02:17:000000:956</b>	

Номер точки	Координаты, м		Описание закрепления на местности	Средняя квадратическая погрешность определения координат характерных точек границы части земельного участка, м
	X	Y		
1	2	3	4	5
186	764440.99	1313581.29	данные отсутствуют	данные отсутствуют
187	764588.03	1313534.15	данные отсутствуют	данные отсутствуют
188	764696.61	1313562.91	данные отсутствуют	данные отсутствуют
189	764780.88	1313618.81	данные отсутствуют	данные отсутствуют
190	764792.06	1313625.85	данные отсутствуют	данные отсутствуют
191	764792.97	1313626.48	данные отсутствуют	данные отсутствуют
192	764790.09	1313636.73	данные отсутствуют	данные отсутствуют
193	764695.22	1313570.74	данные отсутствуют	данные отсутствуют
194	764655.01	1313574.13	данные отсутствуют	данные отсутствуют
195	764613.32	1313563.09	данные отсутствуют	данные отсутствуют
196	764585.36	1313548.61	данные отсутствуют	данные отсутствуют
197	764577.32	1313560.17	данные отсутствуют	данные отсутствуют
198	764446.03	1313602.25	данные отсутствуют	данные отсутствуют
199	764312.48	1313495.18	данные отсутствуют	данные отсутствуют
199	764312.48	1313495.18	данные отсутствуют	данные отсутствуют
200	764299.17	1313468.75	данные отсутствуют	данные отсутствуют
200	764299.17	1313468.75	данные отсутствуют	данные отсутствуют
Государственный регистратор				ФГИС ЕГРН
полное наименование должности			подпись	инициалы, фамилия

М.П.

Раздел 4.2

Выписка из Единого государственного реестра недвижимости об объекте недвижимости  
Сведения о частях земельного участка

<b>Земельный участок</b>			
(вид объекта недвижимости)			
Лист № ____ Раздела <b>4.2</b>	Всего листов раздела <b>4.2</b> : ____	Всего разделов: ____	Всего листов выписки: ____
<b>14.09.2021 № 99/2021/417323609</b>			
Кадастровый номер:		<b>02:17:000000:956</b>	

Номер точки	Координаты, м		Описание закрепления на местности	Средняя квадратическая погрешность определения координат характерных точек границы части земельного участка, м
	X	Y		
1	2	3	4	5
201	763861.31	1313080.29	данные отсутствуют	данные отсутствуют
202	764284.08	1313445.68	данные отсутствуют	данные отсутствуют
203	764271.98	1313461.43	данные отсутствуют	данные отсутствуют
203	764271.98	1313461.43	данные отсутствуют	данные отсутствуют
204	764269.26	1313461.28	данные отсутствуют	данные отсутствуют
205	763847.02	1313096.35	данные отсутствуют	данные отсутствуют
206	763757.82	1313384.68	данные отсутствуют	данные отсутствуют
207	763755.44	1313393.33	данные отсутствуют	данные отсутствуют
208	763735.76	1313390.77	данные отсутствуют	данные отсутствуют
208	763735.76	1313390.77	данные отсутствуют	данные отсутствуют
209	763764.67	1313358.76	данные отсутствуют	данные отсутствуют
210	763656.3	1312876.6	данные отсутствуют	данные отсутствуют
211	763645.13	1312894.13	данные отсутствуют	данные отсутствуют
212	763637.66	1312887.57	данные отсутствуют	данные отсутствуют
213	763605.61	1312844.73	данные отсутствуют	данные отсутствуют
214	763600.69	1312835.54	данные отсутствуют	данные отсутствуют
215	763613.63	1312819.56	данные отсутствуют	данные отсутствуют
Государственный регистратор				ФГИС ЕГРН
полное наименование должности			подпись	инициалы, фамилия

М.П.



<b>Земельный участок</b>			
(вид объекта недвижимости)			
Лист № ____ Раздела <b>4.2</b>	Всего листов раздела <b>4.2</b> : ____	Всего разделов: ____	Всего листов выписки: ____
<b>14.09.2021 № 99/2021/417323609</b>			
Кадастровый номер:		<b>02:17:000000:956</b>	

Номер точки	Координаты, м		Описание закрепления на местности	Средняя квадратическая погрешность определения координат характерных точек границы части земельного участка, м
	X	Y		
1	2	3	4	5
216	763543.81	1312726.23	данные отсутствуют	данные отсутствуют
217	763541.13	1312745.45	данные отсутствуют	данные отсутствуют
218	763549.76	1312745.08	данные отсутствуют	данные отсутствуют
219	763553.83	1312739.62	данные отсутствуют	данные отсутствуют
220	763566.41	1312756.44	данные отсутствуют	данные отсутствуют
221	763548.41	1312768.27	данные отсутствуют	данные отсутствуют
222	763520.56	1312731.05	данные отсутствуют	данные отсутствуют
223	763538.08	1312718.58	данные отсутствуют	данные отсутствуют
224	763513.4	1312685.59	данные отсутствуют	данные отсутствуют
225	763497.96	1312700.84	данные отсутствуют	данные отсутствуют
226	763475.37	1312670.65	данные отсутствуют	данные отсутствуют
227	763481.39	1312642.8	данные отсутствуют	данные отсутствуют
228	763385.23	1310242.1	данные отсутствуют	данные отсутствуют
229	763405.83	1310249.06	данные отсутствуют	данные отсутствуют
230	763377.58	1310406.09	данные отсутствуют	данные отсутствуют
231	763330.8	1310658.06	данные отсутствуют	данные отсутствуют
232	763279.69	1310942.31	данные отсутствуют	данные отсутствуют

Государственный регистратор		ФГИС ЕГРН
полное наименование должности	подпись	инициалы, фамилия

М.П.

<b>Земельный участок</b>			
(вид объекта недвижимости)			
Лист № ____ Раздела <b>4.2</b>	Всего листов раздела <b>4.2</b> : ____	Всего разделов: ____	Всего листов выписки: ____
<b>14.09.2021 № 99/2021/417323609</b>			
Кадастровый номер:		<b>02:17:000000:956</b>	

Номер точки	Координаты, м		Описание закрепления на местности	Средняя квадратическая погрешность определения координат характерных точек границы части земельного участка, м
	X	Y		
1	2	3	4	5
233	763278.25	1310949.6	данные отсутствуют	данные отсутствуют
234	763259.72	1310931.87	данные отсутствуют	данные отсутствуют
235	763309.65	1310654.19	данные отсутствуют	данные отсутствуют
236	763356.43	1310402.22	данные отсутствуют	данные отсутствуют
237	763333.4	1312444.99	данные отсутствуют	данные отсутствуют
238	763320.49	1312463.62	данные отсутствуют	данные отсутствуют
239	763275.94	1312404.08	данные отсутствуют	данные отсутствуют
240	763289.55	1312386.38	данные отсутствуют	данные отсутствуют
241	763254.31	1311071.38	данные отсутствуют	данные отсутствуют
242	763182.67	1311485.5	данные отсутствуют	данные отсутствуют
243	763147.35	1311801.56	данные отсутствуют	данные отсутствуют
244	763109.91	1312146.27	данные отсутствуют	данные отсутствуют
245	763114.89	1312152.93	данные отсутствуют	данные отсутствуют
246	763097.23	1312165.2	данные отсутствуют	данные отсутствуют
247	763087.63	1312152.37	данные отсутствуют	данные отсутствуют
248	763125.76	1311801.25	данные отсутствуют	данные отсутствуют
249	763139.8	1311739.24	данные отсутствуют	данные отсутствуют

Государственный регистратор		ФГИС ЕГРН
полное наименование должности	подпись	инициалы, фамилия

М.П.

<b>Земельный участок</b>			
(вид объекта недвижимости)			
Лист № ____ Раздела <b>4.2</b>	Всего листов раздела <b>4.2</b> : ____	Всего разделов: ____	Всего листов выписки: ____
<b>14.09.2021 № 99/2021/417323609</b>			
Кадастровый номер:		<b>02:17:000000:956</b>	

Номер точки	Координаты, м		Описание закрепления на местности	Средняя квадратическая погрешность определения координат характерных точек границы части земельного участка, м
	X	Y		
1	2	3	4	5
250	763167.36	1311507.14	данные отсутствуют	данные отсутствуют
251	763242.73	1311067.68	данные отсутствуют	данные отсутствуют
252	763047.52	1309989.31	данные отсутствуют	данные отсутствуют
253	763150.27	1310051.23	данные отсутствуют	данные отсутствуют
254	763150.56	1310055.9	данные отсутствуют	данные отсутствуют
255	763143.87	1310072.48	данные отсутствуют	данные отсутствуют
256	763036.34	1310007.68	данные отсутствуют	данные отсутствуют
257	762989.77	1309979.03	данные отсутствуют	данные отсутствуют
258	762994.96	1309975.35	данные отсутствуют	данные отсутствуют
259	763019.2	1309971.89	данные отсутствуют	данные отсутствуют
260	762455.24	1312980.4	данные отсутствуют	данные отсутствуют
261	762655.35	1313029.87	данные отсутствуют	данные отсутствуют
262	762822.52	1313036.49	данные отсутствуют	данные отсутствуют
263	763076.05	1313042	данные отсутствуют	данные отсутствуют
264	763241.17	1313048.29	данные отсутствуют	данные отсутствуют
265	763261.42	1313048.82	данные отсутствуют	данные отсутствуют
266	763272.03	1313061.6	данные отсутствуют	данные отсутствуют
Государственный регистратор				ФГИС ЕГРН
полное наименование должности			подпись	инициалы, фамилия

М.П.

Раздел 4.2

Выписка из Единого государственного реестра недвижимости об объекте недвижимости  
Сведения о частях земельного участка

<b>Земельный участок</b>			
(вид объекта недвижимости)			
Лист № ____ Раздела <b>4.2</b>	Всего листов раздела <b>4.2</b> : ____	Всего разделов: ____	Всего листов выписки: ____
<b>14.09.2021 № 99/2021/417323609</b>			
Кадастровый номер:		<b>02:17:000000:956</b>	

Номер точки	Координаты, м		Описание закрепления на местности	Средняя квадратическая погрешность определения координат характерных точек границы части земельного участка, м
	X	Y		
1	2	3	4	5
267	763286.77	1313070.98	данные отсутствуют	данные отсутствуют
268	763240.48	1313069.78	данные отсутствуют	данные отсутствуют
269	763075.41	1313063.49	данные отсутствуют	данные отсутствуют
270	762821.87	1313057.98	данные отсутствуют	данные отсутствуют
271	762652.32	1313051.27	данные отсутствуют	данные отсутствуют
272	762463.64	1313004.62	данные отсутствуют	данные отсутствуют
273	762381.03	1312962.05	данные отсутствуют	данные отсутствуют
274	762412.02	1312969.71	данные отсутствуют	данные отсутствуют
275	762383.63	1312963.86	данные отсутствуют	данные отсутствуют
275	762383.63	1312963.86	данные отсутствуют	данные отсутствуют
276	763777.97	1313308.41	данные отсутствуют	данные отсутствуют
277	763773.35	1313300.77	данные отсутствуют	данные отсутствуют
278	763759.44	1313292.92	данные отсутствуют	данные отсутствуют
279	763802.24	1313130.73	данные отсутствуют	данные отсутствуют
280	763804.11	1313123.51	данные отсутствуют	данные отсутствуют
281	763830.77	1313108.58	данные отсутствуют	данные отсутствуют
282	762287.35	1314429.27	данные отсутствуют	данные отсутствуют
Государственный регистратор				ФГИС ЕГРН
полное наименование должности			подпись	инициалы, фамилия

М.П.

<b>Земельный участок</b>			
(вид объекта недвижимости)			
Лист № ____ Раздела <b>4.2</b>	Всего листов раздела <b>4.2</b> : ____	Всего разделов: ____	Всего листов выписки: ____
<b>14.09.2021 № 99/2021/417323609</b>			
Кадастровый номер:		<b>02:17:000000:956</b>	

Номер точки	Координаты, м		Описание закрепления на местности	Средняя квадратическая погрешность определения координат характерных точек границы части земельного участка, м
	X	Y		
1	2	3	4	5
283	763064.09	1314675.38	данные отсутствуют	данные отсутствуют
284	763408.18	1314697.02	данные отсутствуют	данные отсутствуют
285	763413.19	1314703.34	данные отсутствуют	данные отсутствуют
286	763062.98	1314681.32	данные отсутствуют	данные отсутствуют
287	762281.73	1314433.78	данные отсутствуют	данные отсутствуют
288	760829.31	1313928.12	данные отсутствуют	данные отсутствуют
289	761142.47	1314066.51	данные отсутствуют	данные отсутствуют
290	762284.26	1314428.29	данные отсутствуют	данные отсутствуют
291	762278.64	1314432.8	данные отсутствуют	данные отсутствуют
292	761140.35	1314072.13	данные отсутствуют	данные отсутствуют
293	760799.11	1313921.33	данные отсутствуют	данные отсутствуют
294	764316.34	1313447.07	данные отсутствуют	данные отсутствуют
295	764693.7	1313561.3	данные отсутствуют	данные отсутствуют
296	764792.96	1313626.52	данные отсутствуют	данные отсутствуют
297	764791.82	1313630.57	данные отсутствуют	данные отсутствуют
298	764691.98	1313564.98	данные отсутствуют	данные отсутствуют
299	764313.67	1313450.44	данные отсутствуют	данные отсутствуют

Государственный регистратор		ФГИС ЕГРН
полное наименование должности	подпись	инициалы, фамилия

М.П.

<b>Земельный участок</b>			
(вид объекта недвижимости)			
Лист № ____ Раздела <b>4.2</b>	Всего листов раздела <b>4.2</b> : ____	Всего разделов: ____	Всего листов выписки: ____
<b>14.09.2021 № 99/2021/417323609</b>			
Кадастровый номер:		<b>02:17:000000:956</b>	

Номер точки	Координаты, м		Описание закрепления на местности	Средняя квадратическая погрешность определения координат характерных точек границы части земельного участка, м
	X	Y		
1	2	3	4	5
300	765019.28	1313761.8	данные отсутствуют	данные отсутствуют
301	765069.2	1314043.18	данные отсутствуют	данные отсутствуют
302	765486.26	1314389.04	данные отсутствуют	данные отсутствуют
303	765768.34	1314610.84	данные отсутствуют	данные отсутствуют
304	765812.14	1314650.2	данные отсутствуют	данные отсутствуют
305	765810.08	1314653.73	данные отсутствуют	данные отсутствуют
306	765765.78	1314613.92	данные отсутствуют	данные отсутствуют
307	765483.74	1314392.16	данные отсутствуют	данные отсутствуют
308	765065.52	1314045.34	данные отсутствуют	данные отсутствуют
309	765015.88	1313765.64	данные отсутствуют	данные отсутствуют
310	765013.43	1313765.52	данные отсутствуют	данные отсутствуют
311	765013.18	1313761.5	данные отсутствуют	данные отсутствуют
312	764289	1313439.26	данные отсутствуют	данные отсутствуют
313	764286.3	1313442.78	данные отсутствуют	данные отсутствуют
314	763785.17	1313336.06	данные отсутствуют	данные отсутствуют
315	763788.27	1313332.63	данные отсутствуют	данные отсутствуют
316	763717.46	1313313.91	данные отсутствуют	данные отсутствуют

Государственный регистратор		ФГИС ЕГРН
полное наименование должности	подпись	инициалы, фамилия

М.П.

<b>Земельный участок</b>			
(вид объекта недвижимости)			
Лист № ____ Раздела <b>4.2</b>	Всего листов раздела <b>4.2</b> : ____	Всего разделов: ____	Всего листов выписки: ____
<b>14.09.2021 № 99/2021/417323609</b>			
Кадастровый номер:		<b>02:17:000000:956</b>	

Номер точки	Координаты, м		Описание закрепления на местности	Средняя квадратическая погрешность определения координат характерных точек границы части земельного участка, м
	X	Y		
1	2	3	4	5
317	763720.38	1313314.78	данные отсутствуют	данные отсутствуют
318	763716.82	1313317.55	данные отсутствуют	данные отсутствуют
319	762338.53	1312885.14	данные отсутствуют	данные отсутствуют
320	762655.58	1313010.46	данные отсутствуют	данные отсутствуют
321	763093.12	1313163.16	данные отсутствуют	данные отсутствуют
322	763517	1313297.78	данные отсутствуют	данные отсутствуют
323	763517.57	1313302.16	данные отсутствуют	данные отсутствуют
324	763091.84	1313166.96	данные отсутствуют	данные отсутствуют
325	762654.18	1313014.22	данные отсутствуют	данные отсутствуют
326	762342.24	1312890.89	данные отсутствуют	данные отсутствуют
327	769560.23	1311778.52	данные отсутствуют	данные отсутствуют
328	769570.08	1311788.86	данные отсутствуют	данные отсутствуют
329	769571.42	1311793.86	данные отсутствуют	данные отсутствуют
330	769570.08	1311798.86	данные отсутствуют	данные отсутствуют
331	769557.57	1311811.17	данные отсутствуют	данные отсутствуют
332	769552.57	1311812.51	данные отсутствуют	данные отсутствуют
333	769547.57	1311811.17	данные отсутствуют	данные отсутствуют
Государственный регистратор				ФГИС ЕГРН
полное наименование должности			подпись	инициалы, фамилия

М.П.

Раздел 4.2

Выписка из Единого государственного реестра недвижимости об объекте недвижимости  
Сведения о частях земельного участка

<b>Земельный участок</b>			
(вид объекта недвижимости)			
Лист № ____ Раздела <b>4.2</b>	Всего листов раздела <b>4.2</b> : ____	Всего разделов: ____	Всего листов выписки: ____
<b>14.09.2021 № 99/2021/417323609</b>			
Кадастровый номер:		<b>02:17:000000:956</b>	

Номер точки	Координаты, м		Описание закрепления на местности	Средняя квадратическая погрешность определения координат характерных точек границы части земельного участка, м
	X	Y		
1	2	3	4	5
334	769537.48	1311800.79	данные отсутствуют	данные отсутствуют
335	769536.14	1311795.79	данные отсутствуют	данные отсутствуют
336	769537.48	1311790.79	данные отсутствуют	данные отсутствуют
337	769550.23	1311778.52	данные отсутствуют	данные отсутствуют
338	769555.23	1311777.18	данные отсутствуют	данные отсутствуют
339	769555.23	1311787.18	данные отсутствуют	данные отсутствуют
340	769546.14	1311795.79	данные отсутствуют	данные отсутствуют
341	769552.57	1311802.51	данные отсутствуют	данные отсутствуют
342	769561.42	1311793.86	данные отсутствуют	данные отсутствуют
343	766492.58	1315436.76	данные отсутствуют	данные отсутствуют
344	766782.06	1315709.49	данные отсутствуют	данные отсутствуют
345	767358	1316195.44	данные отсутствуют	данные отсутствуют
346	767711.96	1316378.42	данные отсутствуют	данные отсутствуют
347	767986.07	1316491.66	данные отсутствуют	данные отсутствуют
348	768535.75	1316671.64	данные отсутствуют	данные отсутствуют
349	768874.72	1316771.38	данные отсутствуют	данные отсутствуют
350	769439.14	1316942.36	данные отсутствуют	данные отсутствуют
Государственный регистратор				ФГИС ЕГРН
полное наименование должности			подпись	инициалы, фамилия

М.П.

<b>Земельный участок</b>			
(вид объекта недвижимости)			
Лист № ____ Раздела <b>4.2</b>	Всего листов раздела <b>4.2</b> : ____	Всего разделов: ____	Всего листов выписки: ____
<b>14.09.2021 № 99/2021/417323609</b>			
Кадастровый номер:		<b>02:17:000000:956</b>	

Номер точки	Координаты, м		Описание закрепления на местности	Средняя квадратическая погрешность определения координат характерных точек границы части земельного участка, м
	X	Y		
1	2	3	4	5
351	769438.48	1316948.79	данные отсутствуют	данные отсутствуют
352	769390.2	1316933.91	данные отсутствуют	данные отсутствуют
353	769285.13	1316902.38	данные отсутствуют	данные отсутствуют
354	769180.63	1316871.87	данные отсутствуют	данные отсутствуют
355	769106.27	1316848.94	данные отсутствуют	данные отсутствуют
356	769068.11	1316838.87	данные отсутствуют	данные отсутствуют
357	769007.66	1316820.78	данные отсутствуют	данные отсутствуют
358	768966.51	1316809.66	данные отсутствуют	данные отсутствуют
359	768893.52	1316787.18	данные отсутствуют	данные отсутствуют
360	768721.1	1316735.37	данные отсутствуют	данные отсутствуют
361	768634.23	1316710.55	данные отсутствуют	данные отсутствуют
362	768551.01	1316685.79	данные отсутствуют	данные отсутствуют
363	768451.84	1316656.46	данные отсутствуют	данные отсутствуют
364	768357.26	1316628.3	данные отсутствуют	данные отсутствуют
365	768160.93	1316570.4	данные отсутствуют	данные отсутствуют
366	768066.13	1316541.32	данные отсутствуют	данные отсутствуют
367	768001.17	1316519.85	данные отсутствуют	данные отсутствуют

Государственный регистратор		ФГИС ЕГРН
полное наименование должности	подпись	инициалы, фамилия

М.П.

<b>Земельный участок</b>			
(вид объекта недвижимости)			
Лист № ____ Раздела <b>4.2</b>	Всего листов раздела <b>4.2</b> : ____	Всего разделов: ____	Всего листов выписки: ____
<b>14.09.2021 № 99/2021/417323609</b>			
Кадастровый номер:		<b>02:17:000000:956</b>	

Номер точки	Координаты, м		Описание закрепления на местности	Средняя квадратическая погрешность определения координат характерных точек границы части земельного участка, м
	X	Y		
1	2	3	4	5
368	767974.64	1316510.14	данные отсутствуют	данные отсутствуют
369	767908.15	1316484.58	данные отсутствуют	данные отсутствуют
370	767844.93	1316457.66	данные отсутствуют	данные отсутствуют
371	767755.86	1316417.21	данные отсутствуют	данные отсутствуют
372	767698.7	1316389.6	данные отсутствуют	данные отсутствуют
373	767598.9	1316339.14	данные отсутствуют	данные отсутствуют
374	767462.23	1316269.13	данные отсутствуют	данные отсутствуют
375	767393.57	1316233.46	данные отсутствуют	данные отсутствуют
376	767357.67	1316214.35	данные отсутствуют	данные отсутствуют
377	767314.38	1316188.95	данные отсутствуют	данные отсутствуют
378	767275.12	1316159.02	данные отсутствуют	данные отсутствуют
379	767214.39	1316108.79	данные отсутствуют	данные отсутствуют
380	767175.59	1316075.76	данные отсутствуют	данные отсутствуют
381	767106.79	1316015.74	данные отсутствуют	данные отсутствуют
382	766948.6	1315877.16	данные отсутствуют	данные отсутствуют
383	766807.39	1315753.1	данные отсутствуют	данные отсутствуют
384	766705.94	1315662.7	данные отсутствуют	данные отсутствуют

Государственный регистратор		ФГИС ЕГРН
полное наименование должности	подпись	инициалы, фамилия

М.П.

<b>Земельный участок</b>			
(вид объекта недвижимости)			
Лист № ____ Раздела <b>4.2</b>	Всего листов раздела <b>4.2</b> : ____	Всего разделов: ____	Всего листов выписки: ____
<b>14.09.2021 № 99/2021/417323609</b>			
Кадастровый номер:		<b>02:17:000000:956</b>	

Номер точки	Координаты, м		Описание закрепления на местности	Средняя квадратическая погрешность определения координат характерных точек границы части земельного участка, м
	X	Y		
1	2	3	4	5
385	766655.64	1315614.26	данные отсутствуют	данные отсутствуют
386	766595.36	1315550.66	данные отсутствуют	данные отсутствуют
387	765033.53	1314009.81	данные отсутствуют	данные отсутствуют
388	765154.42	1314104.34	данные отсутствуют	данные отсутствуют
389	765337.96	1314251.22	данные отсутствуют	данные отсутствуют
390	765444.88	1314337.82	данные отсутствуют	данные отсутствуют
391	765541.68	1314415.52	данные отсутствуют	данные отсутствуют
392	765694.67	1314536.81	данные отсутствуют	данные отсутствуют
393	765765.17	1314592.1	данные отсутствуют	данные отсутствуют
394	765819.62	1314637.39	данные отсутствуют	данные отсутствуют
395	765794.15	1314681.03	данные отсутствуют	данные отсутствуют
396	765789	1314676.95	данные отсутствуют	данные отсутствуют
397	765663.71	1314576.07	данные отсутствуют	данные отсутствуют
398	765510.49	1314454.6	данные отсутствуют	данные отсутствуют
399	765413.5	1314376.75	данные отсутствуют	данные отсутствуют
400	765306.6	1314290.17	данные отсутствуют	данные отсутствуют
401	765123.4	1314143.55	данные отсутствуют	данные отсутствуют
Государственный регистратор				ФГИС ЕГРН
полное наименование должности			подпись	инициалы, фамилия

М.П.

Раздел 4.2

Выписка из Единого государственного реестра недвижимости об объекте недвижимости  
Сведения о частях земельного участка

<b>Земельный участок</b>			
(вид объекта недвижимости)			
Лист № ____ Раздела <b>4.2</b>	Всего листов раздела <b>4.2</b> : ____	Всего разделов: ____	Всего листов выписки: ____
<b>14.09.2021 № 99/2021/417323609</b>			
Кадастровый номер:		<b>02:17:000000:956</b>	

Номер точки	Координаты, м		Описание закрепления на местности	Средняя квадратическая погрешность определения координат характерных точек границы части земельного участка, м
	X	Y		
1	2	3	4	5
402	765023.95	1314065.79	данные отсутствуют	данные отсутствуют
403	765024.95	1314059.81	данные отсутствуют	данные отсутствуют
404	765025.52	1314049.15	данные отсутствуют	данные отсутствуют
405	765024.18	1314002.29	данные отсутствуют	данные отсутствуют
406	764320.99	1313441.19	данные отсутствуют	данные отсутствуют
407	764356.15	1313467.37	данные отсутствуют	данные отсутствуют
408	764387.71	1313493.72	данные отсутствуют	данные отсутствуют
409	764470.4	1313559.41	данные отсутствуют	данные отсутствуют
410	764539.13	1313615.03	данные отсутствуют	данные отсутствуют
411	764511.49	1313654.73	данные отсутствуют	данные отсутствуют
412	763774.64	1313347.72	данные отсутствуют	данные отсутствуют
413	763801.48	1313352.77	данные отсутствуют	данные отсутствуют
414	763856.03	1313359.68	данные отсутствуют	данные отсутствуют
415	763889.13	1313362.57	данные отсутствуют	данные отсутствуют
416	763930.53	1313368.3	данные отсутствуют	данные отсутствуют
417	764109.17	1313389.38	данные отсутствуют	данные отсутствуют
418	764191.89	1313400.32	данные отсутствуют	данные отсутствуют
Государственный регистратор				ФГИС ЕГРН
полное наименование должности			подпись	инициалы, фамилия

М.П.

<b>Земельный участок</b>			
(вид объекта недвижимости)			
Лист № ____ Раздела <b>4.2</b>	Всего листов раздела <b>4.2</b> : ____	Всего разделов: ____	Всего листов выписки: ____
<b>14.09.2021 № 99/2021/417323609</b>			
Кадастровый номер:		<b>02:17:000000:956</b>	

Номер точки	Координаты, м		Описание закрепления на местности	Средняя квадратическая погрешность определения координат характерных точек границы части земельного участка, м
	X	Y		
1	2	3	4	5
419	764249.71	1313408.38	данные отсутствуют	данные отсутствуют
420	764274.85	1313414.8	данные отсутствуют	данные отсутствуют
421	764298.01	1313427.53	данные отсутствуют	данные отсутствуют
422	764254.88	1313460.5	данные отсутствуют	данные отсутствуют
423	764239.5	1313456.75	данные отсутствуют	данные отсутствуют
424	764106.5	1313439.08	данные отсутствуют	данные отсутствуют
425	762346.96	1312924.09	данные отсутствуют	данные отсутствуют
426	762446.94	1312947.1	данные отсутствуют	данные отсутствуют
427	762493.78	1312964.73	данные отсутствуют	данные отсутствуют
428	762579.93	1312984.54	данные отсутствуют	данные отсутствуют
429	762660.12	1313005.11	данные отсутствуют	данные отсутствуют
430	762781.87	1313037.12	данные отсутствуют	данные отсутствуют
431	762812.6	1313045.33	данные отсутствуют	данные отсутствуют
432	762872.62	1313066.86	данные отсутствуют	данные отсутствуют
433	763001.27	1313115.75	данные отсутствуют	данные отсутствуют
434	763026.77	1313125.91	данные отсутствуют	данные отсутствуют
435	763176.72	1313184.52	данные отсутствуют	данные отсутствуют

Государственный регистратор		ФГИС ЕГРН
полное наименование должности	подпись	инициалы, фамилия

М.П.

<b>Земельный участок</b>			
(вид объекта недвижимости)			
Лист № ____ Раздела <b>4.2</b>	Всего листов раздела <b>4.2</b> : ____	Всего разделов: ____	Всего листов выписки: ____
<b>14.09.2021 № 99/2021/417323609</b>			
Кадастровый номер:		<b>02:17:000000:956</b>	

Номер точки	Координаты, м		Описание закрепления на местности	Средняя квадратическая погрешность определения координат характерных точек границы части земельного участка, м
	X	Y		
1	2	3	4	5
436	763249.23	1313211.56	данные отсутствуют	данные отсутствуют
437	763371.14	1313259.11	данные отсутствуют	данные отсутствуют
438	763456.79	1313292.9	данные отсутствуют	данные отсутствуют
439	763510.84	1313310.51	данные отсутствуют	данные отсутствуют
440	763518.89	1313312.17	данные отсутствуют	данные отсутствуют
441	763521.2	1313329.73	данные отсутствуют	данные отсутствуют
442	763493.95	1313357.6	данные отсутствуют	данные отсутствуют
443	763439.85	1313339.97	данные отсутствуют	данные отсутствуют
444	763352.88	1313305.66	данные отсутствуют	данные отсутствуют
445	763231.41	1313258.28	данные отсутствуют	данные отсутствуют
446	763158.88	1313231.23	данные отсутствуют	данные отсутствуют
447	763008.4	1313172.42	данные отсутствуют	данные отсутствуют
448	762983.13	1313162.34	данные отсутствуют	данные отсутствуют
449	762855.3	1313113.77	данные отсутствуют	данные отсутствуют
450	762797.68	1313093.1	данные отсутствуют	данные отсутствуют
451	762769.06	1313085.45	данные отсутствуют	данные отсутствуют
452	762647.55	1313053.5	данные отсутствуют	данные отсутствуют

Государственный регистратор		ФГИС ЕГРН
полное наименование должности	подпись	инициалы, фамилия

М.П.

<b>Земельный участок</b>			
(вид объекта недвижимости)			
Лист № ____ Раздела <b>4.2</b>	Всего листов раздела <b>4.2</b> : ____	Всего разделов: ____	Всего листов выписки: ____
<b>14.09.2021 № 99/2021/417323609</b>			
Кадастровый номер:		<b>02:17:000000:956</b>	

Номер точки	Координаты, м		Описание закрепления на местности	Средняя квадратическая погрешность определения координат характерных точек границы части земельного участка, м
	X	Y		
1	2	3	4	5
453	762568.12	1313033.13	данные отсутствуют	данные отсутствуют
454	762479.3	1313012.71	данные отсутствуют	данные отсутствуют
455	762476.06	1313011.49	данные отсутствуют	данные отсутствуют
456	762464.09	1313005.92	данные отсутствуют	данные отсутствуют
457	762454.58	1312978.49	данные отсутствуют	данные отсутствуют
458	762336.82	1312931.31	данные отсутствуют	данные отсутствуют
459	770543.77	1315633.64	данные отсутствуют	данные отсутствуют
460	770511.82	1315588.59	данные отсутствуют	данные отсутствуют
461	770501.56	1315577.67	данные отсутствуют	данные отсутствуют
462	770516.48	1315590.01	данные отсутствуют	данные отсутствуют
463	770527.25	1315602.53	данные отсутствуют	данные отсутствуют
464	770536.44	1315616.72	данные отсутствуют	данные отсутствуют
465	770543.27	1315631.76	данные отсутствуют	данные отсутствуют
466	770288.71	1315391.69	данные отсутствуют	данные отсутствуют
467	770249.35	1315345.61	данные отсутствуют	данные отсутствуют
468	770247.91	1315319.62	данные отсутствуют	данные отсутствуют
469	770252.97	1315324.04	данные отсутствуют	данные отсутствуют
Государственный регистратор				ФГИС ЕГРН
полное наименование должности			подпись	инициалы, фамилия

М.П.

Раздел 4.2

Выписка из Единого государственного реестра недвижимости об объекте недвижимости  
Сведения о частях земельного участка

<b>Земельный участок</b>			
(вид объекта недвижимости)			
Лист № ____ Раздела <b>4.2</b>	Всего листов раздела <b>4.2</b> : ____	Всего разделов: ____	Всего листов выписки: ____
<b>14.09.2021 № 99/2021/417323609</b>			
Кадастровый номер:		<b>02:17:000000:956</b>	

Номер точки	Координаты, м		Описание закрепления на местности	Средняя квадратическая погрешность определения координат характерных точек границы части земельного участка, м
	X	Y		
1	2	3	4	5
470	770268.56	1315342.97	данные отсутствуют	данные отсутствуют
471	770277.39	1315356.92	данные отсутствуют	данные отсутствуют
472	770283.81	1315372.14	данные отсутствуют	данные отсутствуют
473	770287.63	1315388.21	данные отсутствуют	данные отсутствуют
474	770119.78	1315235.17	данные отсутствуют	данные отсутствуют
475	770091.87	1315234.62	данные отсутствуют	данные отсутствуют
476	769941.88	1315128.13	данные отсутствуют	данные отсутствуют
476	769941.88	1315128.13	данные отсутствуют	данные отсутствуют
477	769849.96	1315035.03	данные отсутствуют	данные отсутствуют
478	769864.67	1315036.86	данные отсутствуют	данные отсутствуют
479	769884.16	1315036.91	данные отсутствуют	данные отсутствуют
480	769900.63	1315038.17	данные отсутствуют	данные отсутствуют
481	769916.67	1315042.13	данные отсутствуют	данные отсутствуют
482	769939.52	1315044.62	данные отсутствуют	данные отсутствуют
483	769956.01	1315045.4	данные отсутствуют	данные отсутствуют
484	769972.16	1315048.89	данные отсутствуют	данные отсутствуют
485	769992.22	1315057.16	данные отсутствуют	данные отсутствуют
Государственный регистратор				ФГИС ЕГРН
полное наименование должности			подпись	инициалы, фамилия

М.П.



<b>Земельный участок</b>			
(вид объекта недвижимости)			
Лист № ____ Раздела <b>4.2</b>	Всего листов раздела <b>4.2</b> : ____	Всего разделов: ____	Всего листов выписки: ____
<b>14.09.2021 № 99/2021/417323609</b>			
Кадастровый номер:		<b>02:17:000000:956</b>	

Номер точки	Координаты, м		Описание закрепления на местности	Средняя квадратическая погрешность определения координат характерных точек границы части земельного участка, м
	X	Y		
1	2	3	4	5
486	770006.55	1315065.36	данные отсутствуют	данные отсутствуют
487	770021.33	1315077.23	данные отсутствуют	данные отсутствуют
488	770032.07	1315087.86	данные отсутствуют	данные отсутствуют
489	770044.66	1315100.55	данные отсутствуют	данные отсутствуют
490	770057.74	1315110.63	данные отсутствуют	данные отсутствуют
491	770068.98	1315122.72	данные отсутствуют	данные отсутствуют
492	770084.73	1315144.88	данные отсутствуют	данные отсутствуют
493	770093.32	1315158.99	данные отсутствуют	данные отсутствуют
494	770100.5	1315175.13	данные отсутствуют	данные отсутствуют
495	770104.91	1315191.04	данные отсутствуют	данные отсутствуют
496	770107.64	1315207.18	данные отсутствуют	данные отсутствуют
497	770116.23	1315224.69	данные отсутствуют	данные отсутствуют
498	769535.42	1314771.17	данные отсутствуют	данные отсутствуют
499	769455.09	1314691.78	данные отсутствуют	данные отсутствуют
500	769464.81	1314695.12	данные отсутствуют	данные отсутствуют
501	769480	1314701.61	данные отсутствуют	данные отсутствуют
502	769495.16	1314710.54	данные отсутствуют	данные отсутствуют

Государственный регистратор		ФГИС ЕГРН
полное наименование должности	подпись	инициалы, фамилия

М.П.

<b>Земельный участок</b>			
(вид объекта недвижимости)			
Лист № ____ Раздела <b>4.2</b>	Всего листов раздела <b>4.2</b> : ____	Всего разделов: ____	Всего листов выписки: ____
<b>14.09.2021 № 99/2021/417323609</b>			
Кадастровый номер:		<b>02:17:000000:956</b>	

Номер точки	Координаты, м		Описание закрепления на местности	Средняя квадратическая погрешность определения координат характерных точек границы части земельного участка, м
	X	Y		
1	2	3	4	5
503	769513.26	1314720.75	данные отсутствуют	данные отсутствуют
504	769527.2	1314729.61	данные отсутствуют	данные отсутствуют
505	769539.49	1314740.65	данные отсутствуют	данные отсутствуют
506	769551.98	1314754.63	данные отсутствуют	данные отсутствуют
507	769561.05	1314768.44	данные отсутствуют	данные отсутствуют
508	769569.11	1314783.62	данные отсутствуют	данные отсутствуют
509	769575.73	1314788.78	данные отсутствуют	данные отсутствуют
510	766469.1	1309765.02	данные отсутствуют	данные отсутствуют
511	766484.63	1309782.67	данные отсутствуют	данные отсутствуют
511	766484.63	1309782.67	данные отсутствуют	данные отсутствуют
511	766484.63	1309782.67	данные отсутствуют	данные отсутствуют
512	766519.64	1309859.69	данные отсутствуют	данные отсутствуют
512	766519.64	1309859.69	данные отсутствуют	данные отсутствуют
513	766603.66	1309957.72	данные отсутствуют	данные отсутствуют
514	766568.65	1309964.72	данные отсутствуют	данные отсутствуют
515	766543.83	1309945.74	данные отсутствуют	данные отсутствуют
516	766540.92	1309942.63	данные отсутствуют	данные отсутствуют

Государственный регистратор		ФГИС ЕГРН
полное наименование должности	подпись	инициалы, фамилия

М.П.

<b>Земельный участок</b>			
(вид объекта недвижимости)			
Лист № ____ Раздела <b>4.2</b>	Всего листов раздела <b>4.2</b> : ____	Всего разделов: ____	Всего листов выписки: ____
<b>14.09.2021 № 99/2021/417323609</b>			
Кадастровый номер:		<b>02:17:000000:956</b>	

Номер точки	Координаты, м		Описание закрепления на местности	Средняя квадратическая погрешность определения координат характерных точек границы части земельного участка, м
	X	Y		
1	2	3	4	5
517	766531	1309929.42	данные отсутствуют	данные отсутствуют
518	766523.39	1309914.76	данные отсутствуют	данные отсутствуют
519	766512.77	1309893.78	данные отсутствуют	данные отсутствуют
520	766502.62	1309880.75	данные отсутствуют	данные отсутствуют
521	766494.01	1309865.79	данные отсутствуют	данные отсутствуют
522	766483.26	1309853.26	данные отсутствуют	данные отсутствуют
523	766474.71	1309839.13	данные отсутствуют	данные отсутствуют
524	766468.61	1309823.78	данные отсутствуют	данные отсутствуют
525	766465.12	1309807.64	данные отсутствуют	данные отсутствуют
526	766464.33	1309791.14	данные отсутствуют	данные отсутствуют
527	766466.27	1309774.74	данные отсутствуют	данные отсутствуют
528	766311.18	1309600.16	данные отсутствуют	данные отсутствуют
529	766330.59	1309607.63	данные отсутствуют	данные отсутствуют
530	766455.33	1309749.38	данные отсутствуют	данные отсутствуют
531	766444.2	1309751.83	данные отсутствуют	данные отсутствуют
532	766427.7	1309752.67	данные отсутствуют	данные отсутствуют
533	766411.3	1309750.79	данные отсутствуют	данные отсутствуют
Государственный регистратор				ФГИС ЕГРН
полное наименование должности			подпись	инициалы, фамилия

М.П.

Раздел 4.2

Выписка из Единого государственного реестра недвижимости об объекте недвижимости  
Сведения о частях земельного участка

<b>Земельный участок</b>			
(вид объекта недвижимости)			
Лист № ____ Раздела <b>4.2</b>	Всего листов раздела <b>4.2</b> : ____	Всего разделов: ____	Всего листов выписки: ____
<b>14.09.2021 № 99/2021/417323609</b>			
Кадастровый номер:		<b>02:17:000000:956</b>	

Номер точки	Координаты, м		Описание закрепления на местности	Средняя квадратическая погрешность определения координат характерных точек границы части земельного участка, м
	X	Y		
1	2	3	4	5
534	766395.42	1309746.23	данные отсутствуют	данные отсутствуют
535	766380.51	1309739.12	данные отсутствуют	данные отсутствуют
536	766366.98	1309729.66	данные отсутствуют	данные отсутствуют
537	766355.19	1309718.09	данные отсутствуют	данные отсутствуют
538	766344.51	1309704.69	данные отсутствуют	данные отсутствуют
539	766332.96	1309685.34	данные отсутствуют	данные отсутствуют
540	766327.02	1309669.93	данные отсутствуют	данные отсутствуют
541	766323.7	1309653.75	данные отсутствуют	данные отсутствуют
542	766318.8	1309634.68	данные отсутствуют	данные отсутствуют
543	766315.58	1309618.48	данные отсутствуют	данные отсутствуют
544	767612.53	1310607.89	данные отсутствуют	данные отсутствуют
545	767635.53	1310589.49	данные отсутствуют	данные отсутствуют
546	767639.03	1310550.9	данные отсутствуют	данные отсутствуют
546	767639.03	1310550.9	данные отсутствуют	данные отсутствуют
547	767696.92	1310554.41	данные отсутствуют	данные отсутствуют
547	767696.92	1310554.41	данные отсутствуют	данные отсутствуют
548	767750.42	1310584.23	данные отсутствуют	данные отсутствуют
Государственный регистратор				ФГИС ЕГРН
полное наименование должности			подпись	инициалы, фамилия

М.П.

<b>Земельный участок</b>			
(вид объекта недвижимости)			
Лист № ____ Раздела <b>4.2</b>	Всего листов раздела <b>4.2</b> : ____	Всего разделов: ____	Всего листов выписки: ____
<b>14.09.2021 № 99/2021/417323609</b>			
Кадастровый номер:		<b>02:17:000000:956</b>	

Номер точки	Координаты, м		Описание закрепления на местности	Средняя квадратическая погрешность определения координат характерных точек границы части земельного участка, м
	X	Y		
1	2	3	4	5
548	767750.42	1310584.23	данные отсутствуют	данные отсутствуют
549	767799.53	1310629.83	данные отсутствуют	данные отсутствуют
549	767799.53	1310629.83	данные отсутствуют	данные отсутствуют
550	767819.7	1310689.47	данные отсутствуют	данные отсутствуют
550	767819.7	1310689.47	данные отсутствуют	данные отсутствуют
551	767866.19	1310718.41	данные отсутствуют	данные отсутствуют
551	767866.19	1310718.41	данные отсутствуют	данные отсутствуют
552	767911.79	1310732.45	данные отсутствуют	данные отсутствуют
552	767911.79	1310732.45	данные отсутствуют	данные отсутствуют
553	767894.25	1310765.77	данные отсутствуют	данные отсутствуют
553	767894.25	1310765.77	данные отсутствуют	данные отсутствуют
554	767856.54	1310739.46	данные отсутствуют	данные отсутствуют
554	767856.54	1310739.46	данные отсутствуют	данные отсутствуют
555	767770.59	1310729.82	данные отсутствуют	данные отсутствуют
556	767747.81	1310725.88	данные отсутствуют	данные отсутствуют
557	767739.35	1310715.97	данные отсутствуют	данные отсутствуют
558	767730.84	1310701.81	данные отсутствуют	данные отсутствуют

Государственный регистратор		ФГИС ЕГРН
полное наименование должности	подпись	инициалы, фамилия

М.П.

<b>Земельный участок</b>			
(вид объекта недвижимости)			
Лист № ____ Раздела <b>4.2</b>	Всего листов раздела <b>4.2</b> : ____	Всего разделов: ____	Всего листов выписки: ____
<b>14.09.2021 № 99/2021/417323609</b>			
Кадастровый номер:		<b>02:17:000000:956</b>	

Номер точки	Координаты, м		Описание закрепления на местности	Средняя квадратическая погрешность определения координат характерных точек границы части земельного участка, м
	X	Y		
1	2	3	4	5
559	767724.77	1310686.45	данные отсутствуют	данные отсутствуют
560	767719.23	1310672.5	данные отсутствуют	данные отсутствуют
561	767697.59	1310641.91	данные отсутствуют	данные отсутствуют
562	767684.52	1310630.52	данные отсутствуют	данные отсутствуют
563	767667.84	1310614.52	данные отсутствуют	данные отсутствуют
564	767625.27	1310609.33	данные отсутствуют	данные отсутствуют
565	767423.96	1310456.27	данные отсутствуют	данные отсутствуют
566	767485.55	1310465.83	данные отсутствуют	данные отсутствуют
567	767482.04	1310491.26	данные отсутствуют	данные отсутствуют
568	767560.1	1310516.7	данные отсутствуют	данные отсутствуют
568	767560.1	1310516.7	данные отсутствуют	данные отсутствуют
569	767592.55	1310532.48	данные отсутствуют	данные отсутствуют
569	767592.55	1310532.48	данные отсутствуют	данные отсутствуют
570	767599.25	1310604.73	данные отсутствуют	данные отсутствуют
571	767592.97	1310602.94	данные отсутствуют	данные отсутствуют
572	767578.42	1310597.36	данные отсутствуют	данные отсутствуют
573	767556.48	1310590.3	данные отсутствуют	данные отсутствуют

Государственный регистратор		ФГИС ЕГРН
полное наименование должности	подпись	инициалы, фамилия

М.П.

<b>Земельный участок</b>			
(вид объекта недвижимости)			
Лист № ____ Раздела <b>4.2</b>	Всего листов раздела <b>4.2</b> : ____	Всего разделов: ____	Всего листов выписки: ____
<b>14.09.2021 № 99/2021/417323609</b>			
Кадастровый номер:		<b>02:17:000000:956</b>	

Номер точки	Координаты, м		Описание закрепления на местности	Средняя квадратическая погрешность определения координат характерных точек границы части земельного участка, м
	X	Y		
1	2	3	4	5
574	767539.05	1310582.17	данные отсутствуют	данные отсутствуют
575	767525.05	1310573.4	данные отсутствуют	данные отсутствуют
576	767506.56	1310559.44	данные отсутствуют	данные отсутствуют
577	767492.73	1310550.4	данные отсутствуют	данные отсутствуют
578	767480.58	1310539.22	данные отсутствуют	данные отсутствуют
579	767470.43	1310526.19	данные отсутствуют	данные отсутствуют
580	767460.17	1310508.41	данные отсутствуют	данные отсутствуют
581	767453.27	1310493.41	данные отсутствуют	данные отсутствуют
582	767448.94	1310477.47	данные отсутствуют	данные отсутствуют
583	767427.04	1310459.03	данные отсутствуют	данные отсутствуют
584	766871.53	1310179.82	данные отсутствуют	данные отсутствуют
585	766880.4	1310154.48	данные отсутствуют	данные отсутствуют
586	766894.43	1310119.4	данные отсутствуют	данные отсутствуют
586	766894.43	1310119.4	данные отсутствуют	данные отсутствуют
587	766920.74	1310120.28	данные отсутствуют	данные отсутствуют
587	766920.74	1310120.28	данные отсутствуют	данные отсутствуют
588	766941.79	1310135.19	данные отсутствуют	данные отсутствуют
Государственный регистратор				ФГИС ЕГРН
полное наименование должности			подпись	инициалы, фамилия

М.П.

Раздел 4.2

Выписка из Единого государственного реестра недвижимости об объекте недвижимости  
Сведения о частях земельного участка

<b>Земельный участок</b>			
(вид объекта недвижимости)			
Лист № ____ Раздела <b>4.2</b>	Всего листов раздела <b>4.2</b> : ____	Всего разделов: ____	Всего листов выписки: ____
<b>14.09.2021 № 99/2021/417323609</b>			
Кадастровый номер:		<b>02:17:000000:956</b>	

Номер точки	Координаты, м		Описание закрепления на местности	Средняя квадратическая погрешность определения координат характерных точек границы части земельного участка, м
	X	Y		
1	2	3	4	5
588	766941.79	1310135.19	данные отсутствуют	данные отсутствуют
589	766963.72	1310148.34	данные отсутствуют	данные отсутствуют
589	766963.72	1310148.34	данные отсутствуют	данные отсутствуют
590	766971.61	1310175.53	данные отсутствуют	данные отсутствуют
590	766971.61	1310175.53	данные отсутствуют	данные отсутствуют
591	766980.38	1310202.72	данные отсутствуют	данные отсутствуют
592	767043.53	1310230.78	данные отсутствуют	данные отсутствуют
593	767051.42	1310209.73	данные отсутствуют	данные отсутствуют
593	767051.42	1310209.73	данные отсутствуют	данные отсутствуют
594	767076.85	1310166.76	данные отсутствуют	данные отсутствуют
594	767076.85	1310166.76	данные отсутствуют	данные отсутствуют
595	767077.13	1310166.82	данные отсутствуют	данные отсутствуют
595	767077.13	1310166.82	данные отсутствуют	данные отсутствуют
596	767097.12	1310178.54	данные отсутствуют	данные отсутствуют
596	767097.12	1310178.54	данные отсутствуют	данные отсутствуют
597	767108.51	1310182.83	данные отсутствуют	данные отсутствуют
597	767108.51	1310182.83	данные отсутствуют	данные отсутствуют
Государственный регистратор				ФГИС ЕГРН
полное наименование должности			подпись	инициалы, фамилия

М.П.

<b>Земельный участок</b>			
(вид объекта недвижимости)			
Лист № ____ Раздела <b>4.2</b>	Всего листов раздела <b>4.2</b> : ____	Всего разделов: ____	Всего листов выписки: ____
<b>14.09.2021 № 99/2021/417323609</b>			
Кадастровый номер:		<b>02:17:000000:956</b>	

Номер точки	Координаты, м		Описание закрепления на местности	Средняя квадратическая погрешность определения координат характерных точек границы части земельного участка, м
	X	Y		
1	2	3	4	5
598	767127.72	1310225.52	данные отсутствуют	данные отсутствуют
598	767127.72	1310225.52	данные отсутствуют	данные отсутствуют
599	767194.38	1310286.04	данные отсутствуют	данные отсутствуют
600	767236.47	1310303.58	данные отсутствуют	данные отсутствуют
601	767308.39	1310322.87	данные отсутствуют	данные отсутствуют
601	767308.39	1310322.87	данные отсутствуют	данные отсутствуют
602	767377.68	1310345.68	данные отсутствуют	данные отсутствуют
602	767377.68	1310345.68	данные отсутствуют	данные отсутствуют
603	767453.77	1310354.39	данные отсутствуют	данные отсутствуют
603	767453.77	1310354.39	данные отсутствуют	данные отсутствуют
604	767459.25	1310358.71	данные отсутствуют	данные отсутствуют
604	767459.25	1310358.71	данные отсутствуют	данные отсутствуют
605	767461.4	1310359.87	данные отсутствуют	данные отсутствуют
605	767461.4	1310359.87	данные отсутствуют	данные отсутствуют
606	767454.86	1310422.85	данные отсутствуют	данные отсутствуют
607	767341.72	1310397.42	данные отсутствуют	данные отсутствуют
608	767336.15	1310402.93	данные отсутствуют	данные отсутствуют

Государственный регистратор		ФГИС ЕГРН
полное наименование должности	подпись	инициалы, фамилия

М.П.

<b>Земельный участок</b>			
(вид объекта недвижимости)			
Лист № ____ Раздела <b>4.2</b>	Всего листов раздела <b>4.2</b> : ____	Всего разделов: ____	Всего листов выписки: ____
<b>14.09.2021 № 99/2021/417323609</b>			
Кадастровый номер:		<b>02:17:000000:956</b>	

Номер точки	Координаты, м		Описание закрепления на местности	Средняя квадратическая погрешность определения координат характерных точек границы части земельного участка, м
	X	Y		
1	2	3	4	5
609	767328.63	1310402.32	данные отсутствуют	данные отсутствуют
610	767312.44	1310402	данные отсутствуют	данные отсутствуют
611	767295.98	1310400.59	данные отсутствуют	данные отсутствуют
612	767279.98	1310396.48	данные отсутствуют	данные отсутствуют
613	767264.88	1310389.8	данные отсутствуют	данные отсутствуют
614	767251.08	1310380.73	данные отсутствуют	данные отсутствуют
615	767237.64	1310368.39	данные отсутствуют	данные отсутствуют
616	767226.88	1310355.86	данные отсутствуют	данные отсутствуют
617	767218.32	1310341.73	данные отсутствуют	данные отсутствуют
618	767201.1	1310333.24	данные отсутствуют	данные отсутствуют
619	767182.02	1310333.82	данные отсутствуют	данные отсутствуют
620	767166.04	1310331.76	данные отсутствуют	данные отсутствуют
621	767147.4	1310327.45	данные отсутствуют	данные отсутствуют
622	767132.03	1310321.4	данные отсутствуют	данные отсутствуют
623	767109.58	1310307.36	данные отсутствуют	данные отсутствуют
624	767096.71	1310297.01	данные отсутствуют	данные отсутствуют
625	767085.72	1310284.69	данные отсутствуют	данные отсутствуют

Государственный регистратор		ФГИС ЕГРН
полное наименование должности	подпись	инициалы, фамилия

М.П.

<b>Земельный участок</b>			
(вид объекта недвижимости)			
Лист № ____ Раздела <b>4.2</b>	Всего листов раздела <b>4.2</b> : ____	Всего разделов: ____	Всего листов выписки: ____
<b>14.09.2021 № 99/2021/417323609</b>			
Кадастровый номер:		<b>02:17:000000:956</b>	

Номер точки	Координаты, м		Описание закрепления на местности	Средняя квадратическая погрешность определения координат характерных точек границы части земельного участка, м
	X	Y		
1	2	3	4	5
626	767061.86	1310272.12	данные отсутствуют	данные отсутствуют
627	767046.55	1310264.81	данные отсутствуют	данные отсутствуют
628	767029.46	1310258.48	данные отсутствуют	данные отсутствуют
629	767013.59	1310253.91	данные отсутствуют	данные отсутствуют
630	766984.1	1310238.71	данные отсутствуют	данные отсутствуют
631	766965.83	1310234.64	данные отсутствуют	данные отсутствуют
632	766951.23	1310230.56	данные отсутствуют	данные отсутствуют
633	766935.74	1310224.82	данные отсутствуют	данные отсутствуют
634	766910.04	1310209.41	данные отсутствуют	данные отсутствуют
635	766894.78	1310197.43	данные отсутствуют	данные отсутствуют
636	766878.41	1310181.77	данные отсутствуют	данные отсутствуют
637	766757.64	1310107.09	данные отсутствуют	данные отсутствуют
638	766764.63	1310108.88	данные отсутствуют	данные отсутствуют
639	766772.52	1310086.95	данные отсутствуют	данные отсутствуют
640	766790.06	1310071.16	данные отсутствуют	данные отсутствуют
641	766806.73	1310058.01	данные отсутствуют	данные отсутствуют
641	766806.73	1310058.01	данные отсутствуют	данные отсутствуют
Государственный регистратор				ФГИС ЕГРН
полное наименование должности			подпись	инициалы, фамилия

М.П.

Раздел 4.2

Выписка из Единого государственного реестра недвижимости об объекте недвижимости  
Сведения о частях земельного участка

<b>Земельный участок</b>			
(вид объекта недвижимости)			
Лист № ____ Раздела <b>4.2</b>	Всего листов раздела <b>4.2</b> : ____	Всего разделов: ____	Всего листов выписки: ____
<b>14.09.2021 № 99/2021/417323609</b>			
Кадастровый номер:		<b>02:17:000000:956</b>	

Номер точки	Координаты, м		Описание закрепления на местности	Средняя квадратическая погрешность определения координат характерных точек границы части земельного участка, м
	X	Y		
1	2	3	4	5
642	766822.51	1310064.15	данные отсутствуют	данные отсутствуют
642	766822.51	1310064.15	данные отсутствуют	данные отсутствуют
643	766822.51	1310106.24	данные отсутствуют	данные отсутствуют
643	766822.51	1310106.24	данные отсутствуют	данные отсутствуют
644	766792.47	1310149.28	данные отсутствуют	данные отсутствуют
645	766792.27	1310149.14	данные отсутствуют	данные отсутствуют
646	766779.75	1310138.37	данные отсутствуют	данные отсутствуют
647	766769.18	1310125.68	данные отсутствуют	данные отсутствуют
648	766759.91	1310109.93	данные отсутствуют	данные отсутствуют
649	767459.4	1310355.04	данные отсутствуют	данные отсутствуют
649	767459.4	1310355.04	данные отсутствуют	данные отсутствуют
650	767461.87	1310355.32	данные отсутствуют	данные отсутствуют
650	767461.87	1310355.32	данные отсутствуют	данные отсутствуют
651	767461.73	1310356.64	данные отсутствуют	данные отсутствуют
651	767461.73	1310356.64	данные отсутствуют	данные отсутствуют
652	767460.79	1310356.13	данные отсутствуют	данные отсутствуют
652	767460.79	1310356.13	данные отсутствуют	данные отсутствуют
Государственный регистратор				ФГИС ЕГРН
полное наименование должности			подпись	инициалы, фамилия

М.П.

<b>Земельный участок</b>			
(вид объекта недвижимости)			
Лист № ____ Раздела <b>4.2</b>	Всего листов раздела <b>4.2</b> : ____	Всего разделов: ____	Всего листов выписки: ____
<b>14.09.2021 № 99/2021/417323609</b>			
Кадастровый номер:		<b>02:17:000000:956</b>	

Номер точки	Координаты, м		Описание закрепления на местности	Средняя квадратическая погрешность определения координат характерных точек границы части земельного участка, м
	X	Y		
1	2	3	4	5
653	767086.64	1310168.97	данные отсутствуют	данные отсутствуют
653	767086.64	1310168.97	данные отсутствуют	данные отсутствуют
654	767104.04	1310172.9	данные отсутствуют	данные отсутствуют
654	767104.04	1310172.9	данные отсутствуют	данные отсутствуют
655	767106.78	1310178.99	данные отсутствуют	данные отсутствуют
655	767106.78	1310178.99	данные отсутствуют	данные отсутствуют
656	767098.3	1310175.78	данные отсутствуют	данные отсутствуют
656	767098.3	1310175.78	данные отсутствуют	данные отсутствуют
657	770056.54	1315209.54	данные отсутствуют	данные отсутствуют
658	769905.66	1315091.45	данные отсутствуют	данные отсутствуют
659	769915.59	1315095.55	данные отсутствуют	данные отсутствуют
660	769929.08	1315096.56	данные отсутствуют	данные отсутствуют
661	769941.29	1315094.59	данные отсутствуют	данные отсутствуют
662	769953.61	1315095.69	данные отсутствуют	данные отсутствуют
663	769964.24	1315099.27	данные отсутствуют	данные отсутствуют
664	769974.71	1315104.35	данные отсутствуют	данные отсутствуют
665	769988.97	1315115.35	данные отсутствуют	данные отсутствуют

Государственный регистратор		ФГИС ЕГРН
полное наименование должности	подпись	инициалы, фамилия

М.П.

<b>Земельный участок</b>			
(вид объекта недвижимости)			
Лист № ____ Раздела <b>4.2</b>	Всего листов раздела <b>4.2</b> : ____	Всего разделов: ____	Всего листов выписки: ____
<b>14.09.2021 № 99/2021/417323609</b>			
Кадастровый номер:		<b>02:17:000000:956</b>	

Номер точки	Координаты, м		Описание закрепления на местности	Средняя квадратическая погрешность определения координат характерных точек границы части земельного участка, м
	X	Y		
1	2	3	4	5
666	769996.71	1315123.61	данные отсутствуют	данные отсутствуют
667	770003.91	1315133.56	данные отсутствуют	данные отсутствуют
668	770013.95	1315140.44	данные отсутствуют	данные отсутствуют
669	770024.05	1315147.58	данные отсутствуют	данные отсутствуют
670	770031.94	1315156.74	данные отсутствуют	данные отсутствуют
671	770037.74	1315165.73	данные отсутствуют	данные отсутствуют
672	770044.31	1315174.31	данные отсутствуют	данные отсутствуют
673	770052	1315188.6	данные отсутствуют	данные отсутствуют
674	770055.79	1315200.38	данные отсутствуют	данные отсутствуют
675	766376.91	1309660.26	данные отсутствуют	данные отсутствуют
676	766409.85	1309697.7	данные отсутствуют	данные отсутствуют
677	766405.69	1309695.92	данные отсутствуют	данные отсутствуют
678	766395.85	1309688.42	данные отсутствуют	данные отсутствуют
679	766386.4	1309677.2	данные отсутствуют	данные отсутствуют
680	766379.92	1309667.21	данные отсутствуют	данные отсутствуют
681	767638.23	1310559.69	данные отсутствуют	данные отсутствуют
682	767822.71	1310735.67	данные отсутствуют	данные отсутствуют

Государственный регистратор		ФГИС ЕГРН
полное наименование должности	подпись	инициалы, фамилия

М.П.

<b>Земельный участок</b>			
(вид объекта недвижимости)			
Лист № ____ Раздела <b>4.2</b>	Всего листов раздела <b>4.2</b> : ____	Всего разделов: ____	Всего листов выписки: ____
<b>14.09.2021 № 99/2021/417323609</b>			
Кадастровый номер:		<b>02:17:000000:956</b>	

Номер точки	Координаты, м		Описание закрепления на местности	Средняя квадратическая погрешность определения координат характерных точек границы части земельного участка, м
	X	Y		
1	2	3	4	5
683	767813.79	1310724.85	данные отсутствуют	данные отсутствуют
684	767804.69	1310710.23	данные отсутствуют	данные отсутствуют
685	767795.75	1310702.03	данные отсутствуют	данные отсутствуют
686	767785.28	1310693.02	данные отсутствуют	данные отсутствуют
687	767777.64	1310683.29	данные отсутствуют	данные отсутствуют
688	767772.63	1310671.99	данные отсутствуют	данные отсутствуют
689	767768.25	1310657.74	данные отсутствуют	данные отсутствуют
690	767761.6	1310645.81	данные отсутствуют	данные отсутствуют
691	767738.4	1310613.03	данные отсутствуют	данные отсутствуют
692	767731.03	1310603.29	данные отсутствуют	данные отсутствуют
693	767721.34	1310596.43	данные отсутствуют	данные отсутствуют
694	767702.45	1310578.43	данные отсутствуют	данные отсутствуют
695	767694.65	1310568.83	данные отсутствуют	данные отсутствуют
696	767682.15	1310560.41	данные отсутствуют	данные отсутствуют
697	767672.06	1310560.94	данные отсутствуют	данные отсутствуют
698	767659.35	1310560.32	данные отсутствуют	данные отсутствуют
699	767514.96	1310501.99	данные отсутствуют	данные отсутствуют
Государственный регистратор				ФГИС ЕГРН
полное наименование должности			подпись	инициалы, фамилия

М.П.

Раздел 4.2

Выписка из Единого государственного реестра недвижимости об объекте недвижимости  
Сведения о частях земельного участка

<b>Земельный участок</b>			
(вид объекта недвижимости)			
Лист № ____ Раздела <b>4.2</b>	Всего листов раздела <b>4.2</b> : ____	Всего разделов: ____	Всего листов выписки: ____
<b>14.09.2021 № 99/2021/417323609</b>			
Кадастровый номер:		<b>02:17:000000:956</b>	

Номер точки	Координаты, м		Описание закрепления на местности	Средняя квадратическая погрешность определения координат характерных точек границы части земельного участка, м
	X	Y		
1	2	3	4	5
700	767594.17	1310549.93	данные отсутствуют	данные отсутствуют
701	767581.69	1310545.57	данные отсутствуют	данные отсутствуют
702	767569.91	1310541.79	данные отсутствуют	данные отсутствуют
703	767558.4	1310535.7	данные отсутствуют	данные отсутствуют
704	767548.81	1310527.89	данные отсутствуют	данные отсутствуют
705	767540.72	1310521.01	данные отсутствуют	данные отсутствуют
706	767530.35	1310515.46	данные отсутствуют	данные отсутствуют
707	767520.28	1310508.27	данные отсутствуют	данные отсутствуют
708	767259.27	1310309.7	данные отсутствуют	данные отсутствуют
709	767455.43	1310417.39	данные отсутствуют	данные отсутствуют
710	767445.31	1310408.01	данные отсутствуют	данные отсутствуют
711	767435.47	1310402.69	данные отсутствуют	данные отсутствуют
712	767418.86	1310390.54	данные отсутствуют	данные отсутствуют
713	767410.12	1310385.19	данные отсутствуют	данные отсутствуют
714	767402	1310379.12	данные отсутствуют	данные отсутствуют
715	767393.42	1310370.95	данные отсутствуют	данные отсутствуют
716	767385.83	1310364.16	данные отсутствуют	данные отсутствуют
Государственный регистратор				ФГИС ЕГРН
полное наименование должности			подпись	инициалы, фамилия

М.П.



<b>Земельный участок</b>			
(вид объекта недвижимости)			
Лист № ____ Раздела <b>4.2</b>	Всего листов раздела <b>4.2</b> : ____	Всего разделов: ____	Всего листов выписки: ____
<b>14.09.2021 № 99/2021/417323609</b>			
Кадастровый номер:		<b>02:17:000000:956</b>	

Номер точки	Координаты, м		Описание закрепления на местности	Средняя квадратическая погрешность определения координат характерных точек границы части земельного участка, м
	X	Y		
1	2	3	4	5
717	767374.06	1310360.64	данные отсутствуют	данные отсутствуют
718	767362.77	1310355.58	данные отсутствуют	данные отсутствуют
719	767344.98	1310353.65	данные отсутствуют	данные отсутствуют
720	767332.7	1310352.15	данные отсутствуют	данные отсутствуют
721	767316.72	1310351.84	данные отсутствуют	данные отсутствуют
722	767304.36	1310351.29	данные отсутствуют	данные отсутствуют
723	767292.52	1310347.73	данные отсутствуют	данные отсутствуют
724	767281.91	1310341.36	данные отсутствуют	данные отсутствуют
725	767272.74	1310332.78	данные отсутствуют	данные отсутствуют
726	767265.07	1310323.07	данные отсутствуют	данные отсутствуют
727	767260.55	1310313.42	данные отсутствуют	данные отсутствуют
728	767050.66	1310211.76	данные отсутствуют	данные отсутствуют
729	767191.53	1310283.45	данные отсутствуют	данные отсутствуют
730	767188.55	1310283.91	данные отсутствуют	данные отсутствуют
731	767176.43	1310282.85	данные отсутствуют	данные отсутствуют
732	767165.79	1310280.59	данные отсутствуют	данные отсутствуют
733	767154.1	1310276.54	данные отсутствуют	данные отсутствуют

Государственный регистратор		ФГИС ЕГРН
полное наименование должности	подпись	инициалы, фамилия

М.П.

<b>Земельный участок</b>			
(вид объекта недвижимости)			
Лист № ____ Раздела <b>4.2</b>	Всего листов раздела <b>4.2</b> : ____	Всего разделов: ____	Всего листов выписки: ____
<b>14.09.2021 № 99/2021/417323609</b>			
Кадастровый номер:		<b>02:17:000000:956</b>	

Номер точки	Координаты, м		Описание закрепления на местности	Средняя квадратическая погрешность определения координат характерных точек границы части земельного участка, м
	X	Y		
1	2	3	4	5
734	767137.58	1310265.94	данные отсутствуют	данные отсутствуют
735	767128.27	1310257.8	данные отсутствуют	данные отсутствуют
736	767121.25	1310247.62	данные отсутствуют	данные отсутствуют
737	767112.95	1310241.35	данные отсутствуют	данные отсутствуют
738	767105.15	1310234.35	данные отсутствуют	данные отсутствуют
739	767079.49	1310225.33	данные отсутствуют	данные отсутствуют
740	767057.16	1310213.07	данные отсутствуют	данные отсутствуют
741	766891	1310127.98	данные отсутствуют	данные отсутствуют
742	766974.7	1310185.11	данные отсутствуют	данные отсутствуют
743	766964.68	1310182.41	данные отсутствуют	данные отсутствуют
744	766953.27	1310177.63	данные отсутствуют	данные отсутствуют
745	766936.97	1310167.28	данные отсутствуют	данные отсутствуют
746	766912.93	1310145.6	данные отсутствуют	данные отсутствуют
747	766899.6	1310132.9	данные отсутствуют	данные отсутствуют
748	766791.81	1310069.78	данные отсутствуют	данные отсутствуют
749	766821.14	1310108.21	данные отсутствуют	данные отсутствуют
750	766812.61	1310100.23	данные отсутствуют	данные отсутствуют

Государственный регистратор		ФГИС ЕГРН
полное наименование должности	подпись	инициалы, фамилия

М.П.

<b>Земельный участок</b>			
(вид объекта недвижимости)			
Лист № ____ Раздела <b>4.2</b>	Всего листов раздела <b>4.2</b> : ____	Всего разделов: ____	Всего листов выписки: ____
<b>14.09.2021 № 99/2021/417323609</b>			
Кадастровый номер:		<b>02:17:000000:956</b>	

Номер точки	Координаты, м		Описание закрепления на местности	Средняя квадратическая погрешность определения координат характерных точек границы части земельного участка, м
	X	Y		
1	2	3	4	5
751	766806.95	1310091.84	данные отсутствуют	данные отсутствуют
752	766801.81	1310082.27	данные отсутствуют	данные отсутствуют
753	766441.42	1309878.87	данные отсутствуют	данные отсутствуют
754	766429.57	1309867.36	данные отсутствуют	данные отсутствуют
755	766419.78	1309854.06	данные отсутствуют	данные отсутствуют
756	766410.06	1309835.22	данные отсутствуют	данные отсутствуют
757	766405.3	1309819.41	данные отсутствуют	данные отсутствуют
758	766403.21	1309803.05	данные отсутствуют	данные отсутствуют
759	766386.86	1309787.27	данные отсутствуют	данные отсутствуют
760	766375.23	1309775.55	данные отсутствуют	данные отсутствуют
761	766365.68	1309762.07	данные отсутствуют	данные отсутствуют
762	766355.11	1309747.92	данные отсутствуют	данные отсутствуют
763	766344.53	1309731.69	данные отсутствуют	данные отсутствуют
764	766337.35	1309716.81	данные отсутствуют	данные отсутствуют
765	766332.72	1309702.01	данные отсутствуют	данные отсутствуют
766	766328.62	1309683.67	данные отсутствуют	данные отсутствуют
767	766326.09	1309667.35	данные отсутствуют	данные отсутствуют
Государственный регистратор				ФГИС ЕГРН
полное наименование должности			подпись	инициалы, фамилия

М.П.

Раздел 4.2

Выписка из Единого государственного реестра недвижимости об объекте недвижимости  
Сведения о частях земельного участка

<b>Земельный участок</b>			
(вид объекта недвижимости)			
Лист № ____ Раздела <b>4.2</b>	Всего листов раздела <b>4.2</b> : ____	Всего разделов: ____	Всего листов выписки: ____
<b>14.09.2021 № 99/2021/417323609</b>			
Кадастровый номер:		<b>02:17:000000:956</b>	

Номер точки	Координаты, м		Описание закрепления на местности	Средняя квадратическая погрешность определения координат характерных точек границы части земельного участка, м
	X	Y		
1	2	3	4	5
768	766326.27	1309650.83	данные отсутствуют	данные отсутствуют
769	766329.17	1309634.57	данные отсутствуют	данные отсутствуют
770	766334.71	1309619.01	данные отсутствуют	данные отсутствуют
771	766336.89	1309614.79	данные отсутствуют	данные отсутствуют
772	766563.17	1309910.47	данные отсутствуют	данные отсутствуют
773	766559.29	1309911.48	данные отсутствуют	данные отсутствуют
774	766542.84	1309912.95	данные отсутствуют	данные отсутствуют
775	766526.37	1309911.69	данные отсутствуют	данные отсутствуют
776	766510.34	1309907.73	данные отсутствуют	данные отсутствуют
777	766490.54	1309902.15	данные отсутствуют	данные отсутствуют
778	766484.59	1309900.44	данные отсутствуют	данные отсутствуют
779	766449.62	1309873.7	данные отсутствуют	данные отсутствуют
780	766443.21	1309880.11	данные отсутствуют	данные отсутствуют
781	766375.9	1309659.12	данные отсутствуют	данные отсутствуют
782	766518.24	1309856.61	данные отсутствуют	данные отсутствуют
783	766513.55	1309854.08	данные отсутствуют	данные отсутствуют
784	766500.34	1309853.12	данные отсутствуют	данные отсутствуют
Государственный регистратор				ФГИС ЕГРН
полное наименование должности			подпись	инициалы, фамилия

М.П.

<b>Земельный участок</b>			
(вид объекта недвижимости)			
Лист № ____ Раздела <b>4.2</b>	Всего листов раздела <b>4.2</b> : ____	Всего разделов: ____	Всего листов выписки: ____
<b>14.09.2021 № 99/2021/417323609</b>			
Кадастровый номер:		<b>02:17:000000:956</b>	

Номер точки	Координаты, м		Описание закрепления на местности	Средняя квадратическая погрешность определения координат характерных точек границы части земельного участка, м
	X	Y		
1	2	3	4	5
785	766488.83	1309849.32	данные отсутствуют	данные отсутствуют
786	766476.48	1309842.75	данные отсутствуют	данные отсутствуют
787	766467.26	1309834.5	данные отсутствуют	данные отсутствуют
788	766460.24	1309824.31	данные отсутствуют	данные отсутствуют
789	766455.23	1309813	данные отсутствуют	данные отсутствуют
790	766453.16	1309800.82	данные отсутствуют	данные отсутствуют
791	766452.85	1309789.97	данные отсутствуют	данные отсутствуют
792	766450.41	1309775.75	данные отсутствуют	данные отсутствуют
793	766447	1309763.86	данные отсутствуют	данные отсутствуют
794	766437.33	1309759.08	данные отсутствуют	данные отсутствуют
795	766426.03	1309754.07	данные отсутствуют	данные отсутствуют
796	766416.3	1309746.44	данные отсутствуют	данные отсутствуют
797	766408.74	1309736.65	данные отсутствуют	данные отсутствуют
798	766403.22	1309725.75	данные отсутствуют	данные отсутствуют
799	766394.44	1309717.04	данные отсутствуют	данные отсутствуют
800	766387.62	1309706.33	данные отсутствуют	данные отсутствуют
801	766382.71	1309694.97	данные отсутствуют	данные отсутствуют

Государственный регистратор		ФГИС ЕГРН
полное наименование должности	подпись	инициалы, фамилия

М.П.

<b>Земельный участок</b>			
(вид объекта недвижимости)			
Лист № ____ Раздела <b>4.2</b>	Всего листов раздела <b>4.2</b> : ____	Всего разделов: ____	Всего листов выписки: ____
<b>14.09.2021 № 99/2021/417323609</b>			
Кадастровый номер:		<b>02:17:000000:956</b>	

Номер точки	Координаты, м		Описание закрепления на местности	Средняя квадратическая погрешность определения координат характерных точек границы части земельного участка, м
	X	Y		
1	2	3	4	5
802	766379.83	1309684.27	данные отсутствуют	данные отсутствуют
803	766377.23	1309671.93	данные отсутствуют	данные отсутствуют
804	766375.83	1309659.64	данные отсутствуют	данные отсутствуют
805	766703.55	1317498.77	данные отсутствуют	данные отсутствуют
806	766721.92	1317485.27	данные отсутствуют	данные отсутствуют
806	766721.92	1317485.27	данные отсутствуют	данные отсутствуют
807	766721.17	1317472.89	данные отсутствуют	данные отсутствуют
807	766721.17	1317472.89	данные отсутствуют	данные отсутствуют
808	766721.54	1317467.27	данные отсутствуют	данные отсутствуют
808	766721.54	1317467.27	данные отсутствуют	данные отсутствуют
809	766751.92	1317440.65	данные отсутствуют	данные отсутствуют
809	766751.92	1317440.65	данные отсутствуют	данные отсутствуют
810	766770.38	1317438.21	данные отсутствуют	данные отсутствуют
810	766770.38	1317438.21	данные отсутствуют	данные отсутствуют
811	766795.88	1317464.64	данные отсутствуют	данные отсутствуют
811	766795.88	1317464.64	данные отсутствуют	данные отсутствуют
812	766833.75	1317464.27	данные отсутствуют	данные отсутствуют

Государственный регистратор		ФГИС ЕГРН
полное наименование должности	подпись	инициалы, фамилия

М.П.

<b>Земельный участок</b>			
(вид объекта недвижимости)			
Лист № ____ Раздела <b>4.2</b>	Всего листов раздела <b>4.2</b> : ____	Всего разделов: ____	Всего листов выписки: ____
<b>14.09.2021 № 99/2021/417323609</b>			
Кадастровый номер:		<b>02:17:000000:956</b>	

Номер точки	Координаты, м		Описание закрепления на местности	Средняя квадратическая погрешность определения координат характерных точек границы части земельного участка, м
	X	Y		
1	2	3	4	5
813	766862.3	1317494.55	данные отсутствуют	данные отсутствуют
814	766853.28	1317503.75	данные отсутствуют	данные отсутствуют
815	766839.93	1317513.48	данные отсутствуют	данные отсутствуют
816	766831.61	1317517.66	данные отсутствуют	данные отсутствуют
817	766819.93	1317509.82	данные отсутствуют	данные отсутствуют
818	766801.18	1317507.39	данные отсутствуют	данные отсутствуют
819	766789.74	1317509.45	данные отсутствуют	данные отсутствуют
820	766767.99	1317516.39	данные отсутствуют	данные отсутствуют
821	766744.93	1317514.51	данные отсутствуют	данные отсутствуют
822	766715.31	1317507.2	данные отсутствуют	данные отсутствуют
823	766708.15	1317495.39	данные отсутствуют	данные отсутствуют
824	766821.72	1317464.39	данные отсутствуют	данные отсутствуют
825	766817.34	1317468.5	данные отсутствуют	данные отсутствуют
826	766806.52	1317474.49	данные отсутствуют	данные отсутствуют
827	766793.47	1317478.99	данные отсутствуют	данные отсутствуют
828	766781.27	1317483.93	данные отсутствуют	данные отсутствуют
829	766771.37	1317486.8	данные отсутствуют	данные отсутствуют
Государственный регистратор				ФГИС ЕГРН
полное наименование должности			подпись	инициалы, фамилия

М.П.

Раздел 4.2

Выписка из Единого государственного реестра недвижимости об объекте недвижимости  
Сведения о частях земельного участка

<b>Земельный участок</b>			
(вид объекта недвижимости)			
Лист № ____ Раздела <b>4.2</b>	Всего листов раздела <b>4.2</b> : ____	Всего разделов: ____	Всего листов выписки: ____
<b>14.09.2021 № 99/2021/417323609</b>			
Кадастровый номер:		<b>02:17:000000:956</b>	

Номер точки	Координаты, м		Описание закрепления на местности	Средняя квадратическая погрешность определения координат характерных точек границы части земельного участка, м
	X	Y		
1	2	3	4	5
830	766756.41	1317489.5	данные отсутствуют	данные отсутствуют
831	766743.38	1317491.01	данные отсутствуют	данные отсутствуют
832	766733.05	1317494.46	данные отсутствуют	данные отсутствуют
833	766720.79	1317496.09	данные отсутствуют	данные отсутствуют
834	766709.38	1317495.63	данные отсутствуют	данные отсутствуют

Государственный регистратор				ФГИС ЕГРН
полное наименование должности			подпись	инициалы, фамилия

М.П.

Земельный участок				
(вид объекта недвижимости)				
Лист № ____ Раздела <b>4.2</b>		Всего листов раздела <b>4.2</b> : ____		Всего разделов: ____
14.09.2021 № 99/2021/417323609				
Кадастровый номер:			02:17:000000:956	
Сведения о характерных точках границы части (частей) земельного участка				
Учетный номер части: 11				
Система координат: МСК-05				
Зона №				
Номер точки	Координаты, м		Описание закрепления на местности	Средняя квадратическая погрешность определения координат характерных точек границы части земельного участка, м
	X	Y		
1	2	3	4	5
1	766040.61	1315878.5	данные отсутствуют	данные отсутствуют
2	766188.8	1315947.87	данные отсутствуют	данные отсутствуют
3	766362.18	1316033.83	данные отсутствуют	данные отсутствуют
4	766478	1316100.43	данные отсутствуют	данные отсутствуют
5	766763.31	1316282.58	данные отсутствуют	данные отсутствуют
6	767021.32	1316452.31	данные отсутствуют	данные отсутствуют
7	767240.96	1316592.21	данные отсутствуют	данные отсутствуют
8	767530.1	1316592.66	данные отсутствуют	данные отсутствуют
9	767917.89	1316826.92	данные отсутствуют	данные отсутствуют
10	767916.81	1316829.69	данные отсутствуют	данные отсутствуют
11	767915.57	1316850.64	данные отсутствуют	данные отсутствуют
12	767906.58	1316845.21	данные отсутствуют	данные отсутствуют
13	767892.34	1316820.5	данные отсутствуют	данные отсутствуют
14	767878.47	1316810.57	данные отсутствуют	данные отсутствуют
15	767852.31	1316812.42	данные отсутствуют	данные отсутствуют
16	767837.2	1316803.3	данные отсутствуют	данные отсутствуют
Государственный регистратор			ФГИС ЕГРН	
полное наименование должности			подпись	
			инициалы, фамилия	

М.П.

Раздел 4.2

Земельный участок				
(вид объекта недвижимости)				
Лист № ____ Раздела <b>4.2</b>		Всего листов раздела <b>4.2</b> : ____		Всего разделов: ____
14.09.2021 № 99/2021/417323609				
Кадастровый номер:			02:17:000000:956	
Номер точки	Координаты, м		Описание закрепления на местности	Средняя квадратическая погрешность определения координат характерных точек границы части земельного участка, м
	X	Y		
1	2	3	4	5
17	767830.48	1316796.22	данные отсутствуют	данные отсутствуют
18	767828.41	1316785.63	данные отсутствуют	данные отсутствуют
19	767808.17	1316770.35	данные отсутствуют	данные отсутствуют
20	767781.58	1316769.7	данные отсутствуют	данные отсутствуют
21	767643.74	1316686.42	данные отсутствуют	данные отсутствуют
22	767629.02	1316663.49	данные отсутствуют	данные отсутствуют
23	767578.78	1316641.36	данные отсутствуют	данные отсутствуют
24	767553.28	1316617.18	данные отсутствуют	данные отсутствуют
25	767539.97	1316604.43	данные отсутствуют	данные отсутствуют
26	767523.85	1316599.56	данные отсутствуют	данные отсутствуют
27	767508.66	1316601.62	данные отсутствуют	данные отсутствуют
28	767494.04	1316595.05	данные отсутствуют	данные отсутствуют
29	767448.3	1316602.93	данные отсутствуют	данные отсутствуют
30	767439.11	1316599.74	данные отсутствуют	данные отсутствуют
31	767416.05	1316609.3	данные отсутствуют	данные отсутствуют
32	767412.39	1316613.98	данные отсутствуют	данные отсутствуют
33	767397.7	1316613.95	данные отсутствуют	данные отсутствуют
Государственный регистратор			ФГИС ЕГРН	
полное наименование должности			подпись	
			инициалы, фамилия	

М.П.

<b>Земельный участок</b>			
(вид объекта недвижимости)			
Лист № ____ Раздела <b>4.2</b>	Всего листов раздела <b>4.2</b> : ____	Всего разделов: ____	Всего листов выписки: ____
<b>14.09.2021 № 99/2021/417323609</b>			
Кадастровый номер:		<b>02:17:000000:956</b>	

Номер точки	Координаты, м		Описание закрепления на местности	Средняя квадратическая погрешность определения координат характерных точек границы части земельного участка, м
	X	Y		
1	2	3	4	5
34	767370.49	1316601.62	данные отсутствуют	данные отсутствуют
35	767302.99	1316600.3	данные отсутствуют	данные отсутствуют
36	767259.31	1316599.18	данные отсутствуют	данные отсутствуют
37	767240.94	1316597.12	данные отсутствуют	данные отсутствуют
38	767142.14	1316537.5	данные отсутствуют	данные отсутствуют
39	767119.35	1316540.24	данные отсутствуют	данные отсутствуют
40	767009.64	1316470.36	данные отсутствуют	данные отсутствуют
41	766751.62	1316300.63	данные отсутствуют	данные отсутствуют
42	766745.87	1316296.96	данные отсутствуют	данные отсутствуют
43	766721.06	1316272.96	данные отсутствуют	данные отсутствуют
44	766677.37	1316248.97	данные отсутствуют	данные отсутствуют
45	766666.19	1316246.09	данные отсутствуют	данные отсутствуют
46	766535.54	1316162.68	данные отсутствуют	данные отсутствуют
47	766534.91	1316154.19	данные отсутствуют	данные отсутствуют
48	766470.68	1316101.98	данные отсутствуют	данные отсутствуют
49	766437.49	1316087.92	данные отсутствуют	данные отсутствуют
50	766429.62	1316074.42	данные отсутствуют	данные отсутствуют
Государственный регистратор				ФГИС ЕГРН
полное наименование должности			подпись	инициалы, фамилия

М.П.

Раздел 4.2

Выписка из Единого государственного реестра недвижимости об объекте недвижимости  
Сведения о частях земельного участка

<b>Земельный участок</b>			
(вид объекта недвижимости)			
Лист № ____ Раздела <b>4.2</b>	Всего листов раздела <b>4.2</b> : ____	Всего разделов: ____	Всего листов выписки: ____
<b>14.09.2021 № 99/2021/417323609</b>			
Кадастровый номер:		<b>02:17:000000:956</b>	

Номер точки	Координаты, м		Описание закрепления на местности	Средняя квадратическая погрешность определения координат характерных точек границы части земельного участка, м
	X	Y		
1	2	3	4	5
51	766417.25	1316066.92	данные отсутствуют	данные отсутствуют
52	766405.25	1316072.55	данные отсутствуют	данные отсутствуют
53	766332.88	1316042.93	данные отсутствуют	данные отсутствуют
54	766332.03	1316042.88	данные отсутствуют	данные отсутствуют
55	766179.47	1315967.24	данные отсутствуют	данные отсутствуют
56	766039.71	1315901.82	данные отсутствуют	данные отсутствуют
57	766675.92	1314002.93	данные отсутствуют	данные отсутствуют
58	766715.7	1314020.17	данные отсутствуют	данные отсутствуют
59	766333.81	1314062.22	данные отсутствуют	данные отсутствуют
60	766324.76	1314058.54	данные отсутствуют	данные отсутствуют
61	766309.42	1314057	данные отсутствуют	данные отсутствуют
62	766309.7	1314064.88	данные отсутствуют	данные отсутствуют
63	766157.7	1314081.61	данные отсутствуют	данные отсутствуют
64	766152.09	1314078.65	данные отсутствуют	данные отсутствуют
65	766155.16	1314073.14	данные отсутствуют	данные отсутствуют
66	766169.55	1314058.68	данные отсутствуют	данные отсутствуют
67	766117	1314127.8	данные отсутствуют	данные отсутствуют
Государственный регистратор				ФГИС ЕГРН
полное наименование должности			подпись	инициалы, фамилия

М.П.

<b>Земельный участок</b>			
(вид объекта недвижимости)			
Лист № ____ Раздела <b>4.2</b>	Всего листов раздела <b>4.2</b> : ____	Всего разделов: ____	Всего листов выписки: ____
<b>14.09.2021 № 99/2021/417323609</b>			
Кадастровый номер:		<b>02:17:000000:956</b>	

Номер точки	Координаты, м		Описание закрепления на местности	Средняя квадратическая погрешность определения координат характерных точек границы части земельного участка, м
	X	Y		
1	2	3	4	5
68	765744.25	1314639.73	данные отсутствуют	данные отсутствуют
69	765733.75	1314631	данные отсутствуют	данные отсутствуют
69	765733.75	1314631	данные отсутствуют	данные отсутствуют
70	765727.55	1314626.14	данные отсутствуют	данные отсутствуют
71	766138.22	1314062.13	данные отсутствуют	данные отсутствуют
72	766156.49	1314060.12	данные отсутствуют	данные отсутствуют
73	770222.36	1311461.39	данные отсутствуют	данные отсутствуют
74	771069.2	1311480.97	данные отсутствуют	данные отсутствуют
75	771092.83	1311503.02	данные отсутствуют	данные отсутствуют
76	770222.04	1311482.89	данные отсутствуют	данные отсутствуют
77	770167.3	1311482.5	данные отсутствуют	данные отсутствуют
78	769829.33	1311625.57	данные отсутствуют	данные отсутствуют
79	769882.66	1311602.34	данные отсутствуют	данные отсутствуют
80	769929.59	1311582.26	данные отсутствуют	данные отсутствуют
81	769952.86	1311568.07	данные отсутствуют	данные отсутствуют
82	769952.87	1311568.06	данные отсутствуют	данные отсутствуют
83	769963.38	1311559.75	данные отсутствуют	данные отсутствуют

Государственный регистратор		ФГИС ЕГРН
полное наименование должности	подпись	инициалы, фамилия

М.П.

<b>Земельный участок</b>			
(вид объекта недвижимости)			
Лист № ____ Раздела <b>4.2</b>	Всего листов раздела <b>4.2</b> : ____	Всего разделов: ____	Всего листов выписки: ____
<b>14.09.2021 № 99/2021/417323609</b>			
Кадастровый номер:		<b>02:17:000000:956</b>	

Номер точки	Координаты, м		Описание закрепления на местности	Средняя квадратическая погрешность определения координат характерных точек границы части земельного участка, м
	X	Y		
1	2	3	4	5
84	769974.04	1311551.2	данные отсутствуют	данные отсутствуют
85	769985.99	1311540.71	данные отсутствуют	данные отсутствуют
86	770039.8	1311513.13	данные отсутствуют	данные отсутствуют
87	770163.01	1311460.97	данные отсутствуют	данные отсутствуют
88	769543.04	1311746.77	данные отсутствуют	данные отсутствуют
89	769540.68	1311747.74	данные отсутствуют	данные отсутствуют
90	769544.06	1311743.57	данные отсутствуют	данные отсутствуют
91	769562.49	1311723.21	данные отсутствуют	данные отсутствуют
92	769575.25	1311713.31	данные отсутствуют	данные отсутствуют
93	769597.51	1311701.08	данные отсутствуют	данные отсутствуют
94	769627.93	1311688.22	данные отсутствуют	данные отсутствуют
95	769681.02	1311670.5	данные отсутствуют	данные отсутствуют
96	769698.74	1311666.11	данные отсутствуют	данные отсутствуют
97	769738.5	1311658.82	данные отсутствуют	данные отсутствуют
98	769757.32	1311655.45	данные отсутствуют	данные отсутствуют
99	769757.34	1311655.44	данные отсутствуют	данные отсутствуют
100	769766.7	1311651.18	данные отсутствуют	данные отсутствуют

Государственный регистратор		ФГИС ЕГРН
полное наименование должности	подпись	инициалы, фамилия

М.П.

<b>Земельный участок</b>			
(вид объекта недвижимости)			
Лист № ____ Раздела <b>4.2</b>	Всего листов раздела <b>4.2</b> : ____	Всего разделов: ____	Всего листов выписки: ____
<b>14.09.2021 № 99/2021/417323609</b>			
Кадастровый номер:		<b>02:17:000000:956</b>	

Номер точки	Координаты, м		Описание закрепления на местности	Средняя квадратическая погрешность определения координат характерных точек границы части земельного участка, м
	X	Y		
1	2	3	4	5
101	769795.18	1311640.03	данные отсутствуют	данные отсутствуют
102	769500.06	1311764.46	данные отсутствуют	данные отсутствуют
103	769508.04	1311766.1	данные отсутствуют	данные отсутствуют
104	769513.95	1311769.11	данные отсутствуют	данные отсутствуют
105	769455.63	1311908.41	данные отсутствуют	данные отсутствуют
106	769432.61	1311907.71	данные отсутствуют	данные отсутствуют
107	769490.49	1311769.46	данные отсутствуют	данные отсутствуют
108	769495.99	1311764.69	данные отсутствуют	данные отсутствуют
109	768815.68	1316977.16	данные отсутствуют	данные отсутствуют
110	768732.74	1316995.05	данные отсутствуют	данные отсутствуют
111	768723.72	1316994.65	данные отсутствуют	данные отсутствуют
112	768633.33	1316969.19	данные отсутствуют	данные отсутствуют
113	768138.67	1313373.9	данные отсутствуют	данные отсутствуют
114	768152.8	1313392.75	данные отсутствуют	данные отсутствуют
115	768108.35	1313472.99	данные отсутствуют	данные отсутствуют
116	768112.99	1313476.63	данные отсутствуют	данные отсутствуют
117	768114.28	1313477.82	данные отсутствуют	данные отсутствуют
Государственный регистратор				ФГИС ЕГРН
полное наименование должности			подпись	инициалы, фамилия

М.П.

<b>Земельный участок</b>			
(вид объекта недвижимости)			
Лист № ____ Раздела <b>4.2</b>	Всего листов раздела <b>4.2</b> : ____	Всего разделов: ____	Всего листов выписки: ____
<b>14.09.2021 № 99/2021/417323609</b>			
Кадастровый номер:		<b>02:17:000000:956</b>	

Номер точки	Координаты, м		Описание закрепления на местности	Средняя квадратическая погрешность определения координат характерных точек границы части земельного участка, м
	X	Y		
1	2	3	4	5
118	768031.75	1313505.72	данные отсутствуют	данные отсутствуют
119	767859.27	1313595.88	данные отсутствуют	данные отсутствуют
120	767819.02	1313616.81	данные отсутствуют	данные отсутствуют
121	767659.73	1313697.58	данные отсутствуют	данные отсутствуют
122	767652.35	1313701.58	данные отсутствуют	данные отсутствуют
123	767639.71	1313708.01	данные отсутствуют	данные отсутствуют
124	767606.36	1313723.28	данные отсутствуют	данные отсутствуют
125	767572.64	1313738.79	данные отсутствуют	данные отсутствуют
126	767556.91	1313745.64	данные отсутствуют	данные отсутствуют
127	767529.95	1313759.12	данные отсутствуют	данные отсутствуют
128	767499.73	1313774.63	данные отсутствуют	данные отсутствуют
129	767444.34	1313802.15	данные отсутствуют	данные отсутствуют
130	767408.28	1313819.68	данные отсутствуют	данные отсутствуют
131	767391.42	1313828.55	данные отсутствуют	данные отсутствуют
132	767346.61	1313848.86	данные отсутствуют	данные отсутствуют
133	767186.34	1313929.6	данные отсутствуют	данные отсутствуют
134	767108.31	1313968.2	данные отсутствуют	данные отсутствуют
Государственный регистратор				ФГИС ЕГРН
полное наименование должности			подпись	инициалы, фамилия

М.П.



<b>Земельный участок</b>			
(вид объекта недвижимости)			
Лист № ____ Раздела <b>4.2</b>	Всего листов раздела <b>4.2</b> : ____	Всего разделов: ____	Всего листов выписки: ____
<b>14.09.2021 № 99/2021/417323609</b>			
Кадастровый номер:		<b>02:17:000000:956</b>	

Номер точки	Координаты, м		Описание закрепления на местности	Средняя квадратическая погрешность определения координат характерных точек границы части земельного участка, м
	X	Y		
1	2	3	4	5
135	767080.17	1313980.04	данные отсутствуют	данные отсутствуют
136	766954.06	1313993.93	данные отсутствуют	данные отсутствуют
137	766954.28	1313992.82	данные отсутствуют	данные отсутствуют
138	766958.36	1313971.83	данные отсутствуют	данные отсутствуют
139	767092.49	1313957.06	данные отсутствуют	данные отсутствуют
140	767640.28	1313690.73	данные отсутствуют	данные отсутствуют
141	768086.73	1313467.66	данные отсутствуют	данные отсутствуют
142	767786.77	1313635.97	данные отсутствуют	данные отсутствуют
143	767790.49	1313639.72	данные отсутствуют	данные отсутствуют
144	767649.78	1313710.02	данные отсутствуют	данные отсутствуют
145	767574.96	1313746.39	данные отсутствуют	данные отсутствуют
146	767649.48	1313705.89	данные отсутствуют	данные отсутствуют
147	766892.29	1313986.65	данные отсутствуют	данные отсутствуют
148	766874.22	1313981.09	данные отсутствуют	данные отсутствуют
149	766892.24	1313979.11	данные отсутствуют	данные отсутствуют
150	765953.03	1315763.58	данные отсутствуют	данные отсутствуют
151	765966.03	1315767.14	данные отсутствуют	данные отсутствуют

Государственный регистратор		ФГИС ЕГРН
полное наименование должности	подпись	инициалы, фамилия

М.П.

<b>Земельный участок</b>			
(вид объекта недвижимости)			
Лист № ____ Раздела <b>4.2</b>	Всего листов раздела <b>4.2</b> : ____	Всего разделов: ____	Всего листов выписки: ____
<b>14.09.2021 № 99/2021/417323609</b>			
Кадастровый номер:		<b>02:17:000000:956</b>	

Номер точки	Координаты, м		Описание закрепления на местности	Средняя квадратическая погрешность определения координат характерных точек границы части земельного участка, м
	X	Y		
1	2	3	4	5
152	766018.67	1315852.82	данные отсутствуют	данные отсутствуют
153	766018.65	1315852.82	данные отсутствуют	данные отсутствуют
154	766008.9	1315858.82	данные отсутствуют	данные отсутствуют
155	765995.78	1315856.83	данные отсутствуют	данные отсутствуют
156	765980.56	1315832.04	данные отсутствуют	данные отсутствуют
157	765980.78	1315831.82	данные отсутствуют	данные отсутствуют
158	765980	1315831.13	данные отсутствуют	данные отсутствуют
159	765940.98	1315767.59	данные отсутствуют	данные отсутствуют
160	765798.17	1315493.91	данные отсутствуют	данные отсутствуют
161	765778.21	1315490.79	данные отсутствуют	данные отсутствуют
162	765742.21	1315437.92	данные отсутствуют	данные отсутствуют
163	765750.04	1315415.56	данные отсутствуют	данные отсутствуют
164	765669.38	1316366.35	данные отсутствуют	данные отсутствуют
165	765684.72	1316381.97	данные отсутствуют	данные отсутствуют
166	765362.23	1316847.62	данные отсутствуют	данные отсутствуют
167	765371.1	1316857.87	данные отсутствуют	данные отсутствуют
168	765390.26	1316923.55	данные отсутствуют	данные отсутствуют

Государственный регистратор		ФГИС ЕГРН
полное наименование должности	подпись	инициалы, фамилия

М.П.

<b>Земельный участок</b>			
(вид объекта недвижимости)			
Лист № ____ Раздела <b>4.2</b>	Всего листов раздела <b>4.2</b> : ____	Всего разделов: ____	Всего листов выписки: ____
<b>14.09.2021 № 99/2021/417323609</b>			
Кадастровый номер:		<b>02:17:000000:956</b>	

Номер точки	Координаты, м		Описание закрепления на местности	Средняя квадратическая погрешность определения координат характерных точек границы части земельного участка, м
	X	Y		
1	2	3	4	5
169	765367	1316920.56	данные отсутствуют	данные отсутствуют
170	765351.78	1316868.39	данные отсутствуют	данные отсутствуют
171	765349.61	1316865.9	данные отсутствуют	данные отсутствуют
172	765328.03	1316897.22	данные отсутствуют	данные отсутствуют
173	765318.22	1316894.76	данные отсутствуют	данные отсутствуют
174	765303.93	1316918.58	данные отсутствуют	данные отсутствуют
175	765294.41	1316932.86	данные отсутствуют	данные отсутствуют
176	765283.53	1316923.91	данные отсутствуют	данные отсутствуют
177	765339.8	1316842.25	данные отсутствуют	данные отсутствуют
178	764857.77	1317541.61	данные отсутствуют	данные отсутствуют
179	764863.67	1317570.91	данные отсутствуют	данные отсутствуют
180	764826.96	1317624.15	данные отсутствуют	данные отсутствуют
181	764882.9	1317666.17	данные отсутствуют	данные отсутствуют
182	764885.09	1317676.82	данные отсутствуют	данные отсутствуют
183	764904.65	1317709.4	данные отсутствуют	данные отсутствуют
184	764797.54	1317628.95	данные отсутствуют	данные отсутствуют
185	764303.89	1313462.79	данные отсутствуют	данные отсутствуют
Государственный регистратор				ФГИС ЕГРН
полное наименование должности			подпись	инициалы, фамилия

М.П.

Раздел 4.2

Выписка из Единого государственного реестра недвижимости об объекте недвижимости  
Сведения о частях земельного участка

<b>Земельный участок</b>			
(вид объекта недвижимости)			
Лист № ____ Раздела <b>4.2</b>	Всего листов раздела <b>4.2</b> : ____	Всего разделов: ____	Всего листов выписки: ____
<b>14.09.2021 № 99/2021/417323609</b>			
Кадастровый номер:		<b>02:17:000000:956</b>	

Номер точки	Координаты, м		Описание закрепления на местности	Средняя квадратическая погрешность определения координат характерных точек границы части земельного участка, м
	X	Y		
1	2	3	4	5
186	764440.99	1313581.29	данные отсутствуют	данные отсутствуют
187	764588.03	1313534.15	данные отсутствуют	данные отсутствуют
188	764696.61	1313562.91	данные отсутствуют	данные отсутствуют
189	764780.88	1313618.81	данные отсутствуют	данные отсутствуют
190	764792.06	1313625.85	данные отсутствуют	данные отсутствуют
191	764792.97	1313626.48	данные отсутствуют	данные отсутствуют
192	764790.09	1313636.73	данные отсутствуют	данные отсутствуют
193	764695.22	1313570.74	данные отсутствуют	данные отсутствуют
194	764655.01	1313574.13	данные отсутствуют	данные отсутствуют
195	764613.32	1313563.09	данные отсутствуют	данные отсутствуют
196	764585.36	1313548.61	данные отсутствуют	данные отсутствуют
197	764577.32	1313560.17	данные отсутствуют	данные отсутствуют
198	764446.03	1313602.25	данные отсутствуют	данные отсутствуют
199	764312.48	1313495.18	данные отсутствуют	данные отсутствуют
199	764312.48	1313495.18	данные отсутствуют	данные отсутствуют
200	764299.17	1313468.75	данные отсутствуют	данные отсутствуют
200	764299.17	1313468.75	данные отсутствуют	данные отсутствуют
Государственный регистратор				ФГИС ЕГРН
полное наименование должности			подпись	инициалы, фамилия

М.П.

Земельный участок				
(вид объекта недвижимости)				
Лист № ____ Раздела <b>4.2</b>		Всего листов раздела <b>4.2</b> : ____		Всего разделов: ____
14.09.2021 № 99/2021/417323609				
Кадастровый номер:			02:17:000000:956	
Номер точки	Координаты, м		Описание закрепления на местности	Средняя квадратическая погрешность определения координат характерных точек границы части земельного участка, м
	X	Y		
1	2	3	4	5
201	763861.31	1313080.29	данные отсутствуют	данные отсутствуют
202	764284.08	1313445.68	данные отсутствуют	данные отсутствуют
203	764271.98	1313461.43	данные отсутствуют	данные отсутствуют
203	764271.98	1313461.43	данные отсутствуют	данные отсутствуют
204	764269.26	1313461.28	данные отсутствуют	данные отсутствуют
205	763847.02	1313096.35	данные отсутствуют	данные отсутствуют
206	763757.82	1313384.68	данные отсутствуют	данные отсутствуют
207	763755.44	1313393.33	данные отсутствуют	данные отсутствуют
208	763735.76	1313390.77	данные отсутствуют	данные отсутствуют
208	763735.76	1313390.77	данные отсутствуют	данные отсутствуют
209	763764.67	1313358.76	данные отсутствуют	данные отсутствуют
210	763656.3	1312876.6	данные отсутствуют	данные отсутствуют
211	763645.13	1312894.13	данные отсутствуют	данные отсутствуют
212	763637.66	1312887.57	данные отсутствуют	данные отсутствуют
213	763605.61	1312844.73	данные отсутствуют	данные отсутствуют
214	763600.69	1312835.54	данные отсутствуют	данные отсутствуют
215	763613.63	1312819.56	данные отсутствуют	данные отсутствуют
Государственный регистратор				ФГИС ЕГРН
полное наименование должности			подпись	инициалы, фамилия

М.П.

Раздел 4.2

Выписка из Единого государственного реестра недвижимости об объекте недвижимости  
Сведения о частях земельного участка

Земельный участок				
(вид объекта недвижимости)				
Лист № ____ Раздела <b>4.2</b>		Всего листов раздела <b>4.2</b> : ____		Всего разделов: ____
14.09.2021 № 99/2021/417323609				
Кадастровый номер:			02:17:000000:956	
Номер точки	Координаты, м		Описание закрепления на местности	Средняя квадратическая погрешность определения координат характерных точек границы части земельного участка, м
	X	Y		
1	2	3	4	5
216	763543.81	1312726.23	данные отсутствуют	данные отсутствуют
217	763541.13	1312745.45	данные отсутствуют	данные отсутствуют
218	763549.76	1312745.08	данные отсутствуют	данные отсутствуют
219	763553.83	1312739.62	данные отсутствуют	данные отсутствуют
220	763566.41	1312756.44	данные отсутствуют	данные отсутствуют
221	763548.41	1312768.27	данные отсутствуют	данные отсутствуют
222	763520.56	1312731.05	данные отсутствуют	данные отсутствуют
223	763538.08	1312718.58	данные отсутствуют	данные отсутствуют
224	763513.4	1312685.59	данные отсутствуют	данные отсутствуют
225	763497.96	1312700.84	данные отсутствуют	данные отсутствуют
226	763475.37	1312670.65	данные отсутствуют	данные отсутствуют
227	763481.39	1312642.8	данные отсутствуют	данные отсутствуют
228	763385.23	1310242.1	данные отсутствуют	данные отсутствуют
229	763405.83	1310249.06	данные отсутствуют	данные отсутствуют
230	763377.58	1310406.09	данные отсутствуют	данные отсутствуют
231	763330.8	1310658.06	данные отсутствуют	данные отсутствуют
232	763279.69	1310942.31	данные отсутствуют	данные отсутствуют
Государственный регистратор				ФГИС ЕГРН
полное наименование должности			подпись	инициалы, фамилия

М.П.

<b>Земельный участок</b>			
(вид объекта недвижимости)			
Лист № ____ Раздела <b>4.2</b>	Всего листов раздела <b>4.2</b> : ____	Всего разделов: ____	Всего листов выписки: ____
<b>14.09.2021 № 99/2021/417323609</b>			
Кадастровый номер:		<b>02:17:000000:956</b>	

Номер точки	Координаты, м		Описание закрепления на местности	Средняя квадратическая погрешность определения координат характерных точек границы части земельного участка, м
	X	Y		
1	2	3	4	5
233	763278.25	1310949.6	данные отсутствуют	данные отсутствуют
234	763259.72	1310931.87	данные отсутствуют	данные отсутствуют
235	763309.65	1310654.19	данные отсутствуют	данные отсутствуют
236	763356.43	1310402.22	данные отсутствуют	данные отсутствуют
237	763333.4	1312444.99	данные отсутствуют	данные отсутствуют
238	763320.49	1312463.62	данные отсутствуют	данные отсутствуют
239	763275.94	1312404.08	данные отсутствуют	данные отсутствуют
240	763289.55	1312386.38	данные отсутствуют	данные отсутствуют
241	763254.31	1311071.38	данные отсутствуют	данные отсутствуют
242	763182.67	1311485.5	данные отсутствуют	данные отсутствуют
243	763147.35	1311801.56	данные отсутствуют	данные отсутствуют
244	763109.91	1312146.27	данные отсутствуют	данные отсутствуют
245	763114.89	1312152.93	данные отсутствуют	данные отсутствуют
246	763097.23	1312165.2	данные отсутствуют	данные отсутствуют
247	763087.63	1312152.37	данные отсутствуют	данные отсутствуют
248	763125.76	1311801.25	данные отсутствуют	данные отсутствуют
249	763139.8	1311739.24	данные отсутствуют	данные отсутствуют
Государственный регистратор				ФГИС ЕГРН
полное наименование должности			подпись	инициалы, фамилия

М.П.

Раздел 4.2

Выписка из Единого государственного реестра недвижимости об объекте недвижимости  
Сведения о частях земельного участка

<b>Земельный участок</b>			
(вид объекта недвижимости)			
Лист № ____ Раздела <b>4.2</b>	Всего листов раздела <b>4.2</b> : ____	Всего разделов: ____	Всего листов выписки: ____
<b>14.09.2021 № 99/2021/417323609</b>			
Кадастровый номер:		<b>02:17:000000:956</b>	

Номер точки	Координаты, м		Описание закрепления на местности	Средняя квадратическая погрешность определения координат характерных точек границы части земельного участка, м
	X	Y		
1	2	3	4	5
250	763167.36	1311507.14	данные отсутствуют	данные отсутствуют
251	763242.73	1311067.68	данные отсутствуют	данные отсутствуют
252	763047.52	1309989.31	данные отсутствуют	данные отсутствуют
253	763150.27	1310051.23	данные отсутствуют	данные отсутствуют
254	763150.56	1310055.9	данные отсутствуют	данные отсутствуют
255	763143.87	1310072.48	данные отсутствуют	данные отсутствуют
256	763036.34	1310007.68	данные отсутствуют	данные отсутствуют
257	762989.77	1309979.03	данные отсутствуют	данные отсутствуют
258	762994.96	1309975.35	данные отсутствуют	данные отсутствуют
259	763019.2	1309971.89	данные отсутствуют	данные отсутствуют
260	762455.24	1312980.4	данные отсутствуют	данные отсутствуют
261	762655.35	1313029.87	данные отсутствуют	данные отсутствуют
262	762822.52	1313036.49	данные отсутствуют	данные отсутствуют
263	763076.05	1313042	данные отсутствуют	данные отсутствуют
264	763241.17	1313048.29	данные отсутствуют	данные отсутствуют
265	763261.42	1313048.82	данные отсутствуют	данные отсутствуют
266	763272.03	1313061.6	данные отсутствуют	данные отсутствуют
Государственный регистратор				ФГИС ЕГРН
полное наименование должности			подпись	инициалы, фамилия

М.П.

<b>Земельный участок</b>			
(вид объекта недвижимости)			
Лист № ____ Раздела <b>4.2</b>	Всего листов раздела <b>4.2</b> : ____	Всего разделов: ____	Всего листов выписки: ____
<b>14.09.2021 № 99/2021/417323609</b>			
Кадастровый номер:		<b>02:17:000000:956</b>	

Номер точки	Координаты, м		Описание закрепления на местности	Средняя квадратическая погрешность определения координат характерных точек границы части земельного участка, м
	X	Y		
1	2	3	4	5
267	763286.77	1313070.98	данные отсутствуют	данные отсутствуют
268	763240.48	1313069.78	данные отсутствуют	данные отсутствуют
269	763075.41	1313063.49	данные отсутствуют	данные отсутствуют
270	762821.87	1313057.98	данные отсутствуют	данные отсутствуют
271	762652.32	1313051.27	данные отсутствуют	данные отсутствуют
272	762463.64	1313004.62	данные отсутствуют	данные отсутствуют
273	762381.03	1312962.05	данные отсутствуют	данные отсутствуют
274	762412.02	1312969.71	данные отсутствуют	данные отсутствуют
275	762383.63	1312963.86	данные отсутствуют	данные отсутствуют
275	762383.63	1312963.86	данные отсутствуют	данные отсутствуют
276	763777.97	1313308.41	данные отсутствуют	данные отсутствуют
277	763773.35	1313300.77	данные отсутствуют	данные отсутствуют
278	763759.44	1313292.92	данные отсутствуют	данные отсутствуют
279	763802.24	1313130.73	данные отсутствуют	данные отсутствуют
280	763804.11	1313123.51	данные отсутствуют	данные отсутствуют
281	763830.77	1313108.58	данные отсутствуют	данные отсутствуют
282	762287.35	1314429.27	данные отсутствуют	данные отсутствуют

Государственный регистратор		ФГИС ЕГРН
полное наименование должности	подпись	инициалы, фамилия

М.П.

<b>Земельный участок</b>			
(вид объекта недвижимости)			
Лист № ____ Раздела <b>4.2</b>	Всего листов раздела <b>4.2</b> : ____	Всего разделов: ____	Всего листов выписки: ____
<b>14.09.2021 № 99/2021/417323609</b>			
Кадастровый номер:		<b>02:17:000000:956</b>	

Номер точки	Координаты, м		Описание закрепления на местности	Средняя квадратическая погрешность определения координат характерных точек границы части земельного участка, м
	X	Y		
1	2	3	4	5
283	763064.09	1314675.38	данные отсутствуют	данные отсутствуют
284	763408.18	1314697.02	данные отсутствуют	данные отсутствуют
285	763413.19	1314703.34	данные отсутствуют	данные отсутствуют
286	763062.98	1314681.32	данные отсутствуют	данные отсутствуют
287	762281.73	1314433.78	данные отсутствуют	данные отсутствуют
288	760829.31	1313928.12	данные отсутствуют	данные отсутствуют
289	761142.47	1314066.51	данные отсутствуют	данные отсутствуют
290	762284.26	1314428.29	данные отсутствуют	данные отсутствуют
291	762278.64	1314432.8	данные отсутствуют	данные отсутствуют
292	761140.35	1314072.13	данные отсутствуют	данные отсутствуют
293	760799.11	1313921.33	данные отсутствуют	данные отсутствуют
294	764316.34	1313447.07	данные отсутствуют	данные отсутствуют
295	764693.7	1313561.3	данные отсутствуют	данные отсутствуют
296	764792.96	1313626.52	данные отсутствуют	данные отсутствуют
297	764791.82	1313630.57	данные отсутствуют	данные отсутствуют
298	764691.98	1313564.98	данные отсутствуют	данные отсутствуют
299	764313.67	1313450.44	данные отсутствуют	данные отсутствуют

Государственный регистратор		ФГИС ЕГРН
полное наименование должности	подпись	инициалы, фамилия

М.П.

<b>Земельный участок</b>			
(вид объекта недвижимости)			
Лист № ____ Раздела <b>4.2</b>	Всего листов раздела <b>4.2</b> : ____	Всего разделов: ____	Всего листов выписки: ____
<b>14.09.2021 № 99/2021/417323609</b>			
Кадастровый номер:		<b>02:17:000000:956</b>	

Номер точки	Координаты, м		Описание закрепления на местности	Средняя квадратическая погрешность определения координат характерных точек границы части земельного участка, м
	X	Y		
1	2	3	4	5
300	765019.28	1313761.8	данные отсутствуют	данные отсутствуют
301	765069.2	1314043.18	данные отсутствуют	данные отсутствуют
302	765486.26	1314389.04	данные отсутствуют	данные отсутствуют
303	765768.34	1314610.84	данные отсутствуют	данные отсутствуют
304	765812.14	1314650.2	данные отсутствуют	данные отсутствуют
305	765810.08	1314653.73	данные отсутствуют	данные отсутствуют
306	765765.78	1314613.92	данные отсутствуют	данные отсутствуют
307	765483.74	1314392.16	данные отсутствуют	данные отсутствуют
308	765065.52	1314045.34	данные отсутствуют	данные отсутствуют
309	765015.88	1313765.64	данные отсутствуют	данные отсутствуют
310	765013.43	1313765.52	данные отсутствуют	данные отсутствуют
311	765013.18	1313761.5	данные отсутствуют	данные отсутствуют
312	764289	1313439.26	данные отсутствуют	данные отсутствуют
313	764286.3	1313442.78	данные отсутствуют	данные отсутствуют
314	763785.17	1313336.06	данные отсутствуют	данные отсутствуют
315	763788.27	1313332.63	данные отсутствуют	данные отсутствуют
316	763717.46	1313313.91	данные отсутствуют	данные отсутствуют
Государственный регистратор				ФГИС ЕГРН
полное наименование должности			подпись	инициалы, фамилия

М.П.

Раздел 4.2

Выписка из Единого государственного реестра недвижимости об объекте недвижимости  
Сведения о частях земельного участка

<b>Земельный участок</b>			
(вид объекта недвижимости)			
Лист № ____ Раздела <b>4.2</b>	Всего листов раздела <b>4.2</b> : ____	Всего разделов: ____	Всего листов выписки: ____
<b>14.09.2021 № 99/2021/417323609</b>			
Кадастровый номер:		<b>02:17:000000:956</b>	

Номер точки	Координаты, м		Описание закрепления на местности	Средняя квадратическая погрешность определения координат характерных точек границы части земельного участка, м
	X	Y		
1	2	3	4	5
317	763720.38	1313314.78	данные отсутствуют	данные отсутствуют
318	763716.82	1313317.55	данные отсутствуют	данные отсутствуют
319	762338.53	1312885.14	данные отсутствуют	данные отсутствуют
320	762655.58	1313010.46	данные отсутствуют	данные отсутствуют
321	763093.12	1313163.16	данные отсутствуют	данные отсутствуют
322	763517	1313297.78	данные отсутствуют	данные отсутствуют
323	763517.57	1313302.16	данные отсутствуют	данные отсутствуют
324	763091.84	1313166.96	данные отсутствуют	данные отсутствуют
325	762654.18	1313014.22	данные отсутствуют	данные отсутствуют
326	762342.24	1312890.89	данные отсутствуют	данные отсутствуют
327	769560.23	1311778.52	данные отсутствуют	данные отсутствуют
328	769570.08	1311788.86	данные отсутствуют	данные отсутствуют
329	769571.42	1311793.86	данные отсутствуют	данные отсутствуют
330	769570.08	1311798.86	данные отсутствуют	данные отсутствуют
331	769557.57	1311811.17	данные отсутствуют	данные отсутствуют
332	769552.57	1311812.51	данные отсутствуют	данные отсутствуют
333	769547.57	1311811.17	данные отсутствуют	данные отсутствуют
Государственный регистратор				ФГИС ЕГРН
полное наименование должности			подпись	инициалы, фамилия

М.П.

<b>Земельный участок</b>			
(вид объекта недвижимости)			
Лист № ____ Раздела <b>4.2</b>	Всего листов раздела <b>4.2</b> : ____	Всего разделов: ____	Всего листов выписки: ____
<b>14.09.2021 № 99/2021/417323609</b>			
Кадастровый номер:		<b>02:17:000000:956</b>	

Номер точки	Координаты, м		Описание закрепления на местности	Средняя квадратическая погрешность определения координат характерных точек границы части земельного участка, м
	X	Y		
1	2	3	4	5
334	769537.48	1311800.79	данные отсутствуют	данные отсутствуют
335	769536.14	1311795.79	данные отсутствуют	данные отсутствуют
336	769537.48	1311790.79	данные отсутствуют	данные отсутствуют
337	769550.23	1311778.52	данные отсутствуют	данные отсутствуют
338	769555.23	1311777.18	данные отсутствуют	данные отсутствуют
339	769555.23	1311787.18	данные отсутствуют	данные отсутствуют
340	769546.14	1311795.79	данные отсутствуют	данные отсутствуют
341	769552.57	1311802.51	данные отсутствуют	данные отсутствуют
342	769561.42	1311793.86	данные отсутствуют	данные отсутствуют
343	766492.58	1315436.76	данные отсутствуют	данные отсутствуют
344	766782.06	1315709.49	данные отсутствуют	данные отсутствуют
345	767358	1316195.44	данные отсутствуют	данные отсутствуют
346	767711.96	1316378.42	данные отсутствуют	данные отсутствуют
347	767986.07	1316491.66	данные отсутствуют	данные отсутствуют
348	768535.75	1316671.64	данные отсутствуют	данные отсутствуют
349	768874.72	1316771.38	данные отсутствуют	данные отсутствуют
350	769439.14	1316942.36	данные отсутствуют	данные отсутствуют

Государственный регистратор		ФГИС ЕГРН
полное наименование должности	подпись	инициалы, фамилия

М.П.

<b>Земельный участок</b>			
(вид объекта недвижимости)			
Лист № ____ Раздела <b>4.2</b>	Всего листов раздела <b>4.2</b> : ____	Всего разделов: ____	Всего листов выписки: ____
<b>14.09.2021 № 99/2021/417323609</b>			
Кадастровый номер:		<b>02:17:000000:956</b>	

Номер точки	Координаты, м		Описание закрепления на местности	Средняя квадратическая погрешность определения координат характерных точек границы части земельного участка, м
	X	Y		
1	2	3	4	5
351	769438.48	1316948.79	данные отсутствуют	данные отсутствуют
352	769390.2	1316933.91	данные отсутствуют	данные отсутствуют
353	769285.13	1316902.38	данные отсутствуют	данные отсутствуют
354	769180.63	1316871.87	данные отсутствуют	данные отсутствуют
355	769106.27	1316848.94	данные отсутствуют	данные отсутствуют
356	769068.11	1316838.87	данные отсутствуют	данные отсутствуют
357	769007.66	1316820.78	данные отсутствуют	данные отсутствуют
358	768966.51	1316809.66	данные отсутствуют	данные отсутствуют
359	768893.52	1316787.18	данные отсутствуют	данные отсутствуют
360	768721.1	1316735.37	данные отсутствуют	данные отсутствуют
361	768634.23	1316710.55	данные отсутствуют	данные отсутствуют
362	768551.01	1316685.79	данные отсутствуют	данные отсутствуют
363	768451.84	1316656.46	данные отсутствуют	данные отсутствуют
364	768357.26	1316628.3	данные отсутствуют	данные отсутствуют
365	768160.93	1316570.4	данные отсутствуют	данные отсутствуют
366	768066.13	1316541.32	данные отсутствуют	данные отсутствуют
367	768001.17	1316519.85	данные отсутствуют	данные отсутствуют

Государственный регистратор		ФГИС ЕГРН
полное наименование должности	подпись	инициалы, фамилия

М.П.

<b>Земельный участок</b>			
(вид объекта недвижимости)			
Лист № ____ Раздела <b>4.2</b>	Всего листов раздела <b>4.2</b> : ____	Всего разделов: ____	Всего листов выписки: ____
<b>14.09.2021 № 99/2021/417323609</b>			
Кадастровый номер:		<b>02:17:000000:956</b>	

Номер точки	Координаты, м		Описание закрепления на местности	Средняя квадратическая погрешность определения координат характерных точек границы части земельного участка, м
	X	Y		
1	2	3	4	5
368	767974.64	1316510.14	данные отсутствуют	данные отсутствуют
369	767908.15	1316484.58	данные отсутствуют	данные отсутствуют
370	767844.93	1316457.66	данные отсутствуют	данные отсутствуют
371	767755.86	1316417.21	данные отсутствуют	данные отсутствуют
372	767698.7	1316389.6	данные отсутствуют	данные отсутствуют
373	767598.9	1316339.14	данные отсутствуют	данные отсутствуют
374	767462.23	1316269.13	данные отсутствуют	данные отсутствуют
375	767393.57	1316233.46	данные отсутствуют	данные отсутствуют
376	767357.67	1316214.35	данные отсутствуют	данные отсутствуют
377	767314.38	1316188.95	данные отсутствуют	данные отсутствуют
378	767275.12	1316159.02	данные отсутствуют	данные отсутствуют
379	767214.39	1316108.79	данные отсутствуют	данные отсутствуют
380	767175.59	1316075.76	данные отсутствуют	данные отсутствуют
381	767106.79	1316015.74	данные отсутствуют	данные отсутствуют
382	766948.6	1315877.16	данные отсутствуют	данные отсутствуют
383	766807.39	1315753.1	данные отсутствуют	данные отсутствуют
384	766705.94	1315662.7	данные отсутствуют	данные отсутствуют
Государственный регистратор				ФГИС ЕГРН
полное наименование должности			подпись	инициалы, фамилия

М.П.

Раздел 4.2

Выписка из Единого государственного реестра недвижимости об объекте недвижимости  
Сведения о частях земельного участка

<b>Земельный участок</b>			
(вид объекта недвижимости)			
Лист № ____ Раздела <b>4.2</b>	Всего листов раздела <b>4.2</b> : ____	Всего разделов: ____	Всего листов выписки: ____
<b>14.09.2021 № 99/2021/417323609</b>			
Кадастровый номер:		<b>02:17:000000:956</b>	

Номер точки	Координаты, м		Описание закрепления на местности	Средняя квадратическая погрешность определения координат характерных точек границы части земельного участка, м
	X	Y		
1	2	3	4	5
385	766655.64	1315614.26	данные отсутствуют	данные отсутствуют
386	766595.36	1315550.66	данные отсутствуют	данные отсутствуют
387	765033.53	1314009.81	данные отсутствуют	данные отсутствуют
388	765154.42	1314104.34	данные отсутствуют	данные отсутствуют
389	765337.96	1314251.22	данные отсутствуют	данные отсутствуют
390	765444.88	1314337.82	данные отсутствуют	данные отсутствуют
391	765541.68	1314415.52	данные отсутствуют	данные отсутствуют
392	765694.67	1314536.81	данные отсутствуют	данные отсутствуют
393	765765.17	1314592.1	данные отсутствуют	данные отсутствуют
394	765819.62	1314637.39	данные отсутствуют	данные отсутствуют
395	765794.15	1314681.03	данные отсутствуют	данные отсутствуют
396	765789	1314676.95	данные отсутствуют	данные отсутствуют
397	765663.71	1314576.07	данные отсутствуют	данные отсутствуют
398	765510.49	1314454.6	данные отсутствуют	данные отсутствуют
399	765413.5	1314376.75	данные отсутствуют	данные отсутствуют
400	765306.6	1314290.17	данные отсутствуют	данные отсутствуют
401	765123.4	1314143.55	данные отсутствуют	данные отсутствуют
Государственный регистратор				ФГИС ЕГРН
полное наименование должности			подпись	инициалы, фамилия

М.П.



<b>Земельный участок</b>			
(вид объекта недвижимости)			
Лист № ____ Раздела <b>4.2</b>	Всего листов раздела <b>4.2</b> : ____	Всего разделов: ____	Всего листов выписки: ____
<b>14.09.2021 № 99/2021/417323609</b>			
Кадастровый номер:		<b>02:17:000000:956</b>	

Номер точки	Координаты, м		Описание закрепления на местности	Средняя квадратическая погрешность определения координат характерных точек границы части земельного участка, м
	X	Y		
1	2	3	4	5
402	765023.95	1314065.79	данные отсутствуют	данные отсутствуют
403	765024.95	1314059.81	данные отсутствуют	данные отсутствуют
404	765025.52	1314049.15	данные отсутствуют	данные отсутствуют
405	765024.18	1314002.29	данные отсутствуют	данные отсутствуют
406	764320.99	1313441.19	данные отсутствуют	данные отсутствуют
407	764356.15	1313467.37	данные отсутствуют	данные отсутствуют
408	764387.71	1313493.72	данные отсутствуют	данные отсутствуют
409	764470.4	1313559.41	данные отсутствуют	данные отсутствуют
410	764539.13	1313615.03	данные отсутствуют	данные отсутствуют
411	764511.49	1313654.73	данные отсутствуют	данные отсутствуют
412	763774.64	1313347.72	данные отсутствуют	данные отсутствуют
413	763801.48	1313352.77	данные отсутствуют	данные отсутствуют
414	763856.03	1313359.68	данные отсутствуют	данные отсутствуют
415	763889.13	1313362.57	данные отсутствуют	данные отсутствуют
416	763930.53	1313368.3	данные отсутствуют	данные отсутствуют
417	764109.17	1313389.38	данные отсутствуют	данные отсутствуют
418	764191.89	1313400.32	данные отсутствуют	данные отсутствуют
Государственный регистратор				ФГИС ЕГРН
полное наименование должности			подпись	инициалы, фамилия

М.П.

Раздел 4.2

Выписка из Единого государственного реестра недвижимости об объекте недвижимости  
Сведения о частях земельного участка

<b>Земельный участок</b>			
(вид объекта недвижимости)			
Лист № ____ Раздела <b>4.2</b>	Всего листов раздела <b>4.2</b> : ____	Всего разделов: ____	Всего листов выписки: ____
<b>14.09.2021 № 99/2021/417323609</b>			
Кадастровый номер:		<b>02:17:000000:956</b>	

Номер точки	Координаты, м		Описание закрепления на местности	Средняя квадратическая погрешность определения координат характерных точек границы части земельного участка, м
	X	Y		
1	2	3	4	5
419	764249.71	1313408.38	данные отсутствуют	данные отсутствуют
420	764274.85	1313414.8	данные отсутствуют	данные отсутствуют
421	764298.01	1313427.53	данные отсутствуют	данные отсутствуют
422	764254.88	1313460.5	данные отсутствуют	данные отсутствуют
423	764239.5	1313456.75	данные отсутствуют	данные отсутствуют
424	764106.5	1313439.08	данные отсутствуют	данные отсутствуют
425	762346.96	1312924.09	данные отсутствуют	данные отсутствуют
426	762446.94	1312947.1	данные отсутствуют	данные отсутствуют
427	762493.78	1312964.73	данные отсутствуют	данные отсутствуют
428	762579.93	1312984.54	данные отсутствуют	данные отсутствуют
429	762660.12	1313005.11	данные отсутствуют	данные отсутствуют
430	762781.87	1313037.12	данные отсутствуют	данные отсутствуют
431	762812.6	1313045.33	данные отсутствуют	данные отсутствуют
432	762872.62	1313066.86	данные отсутствуют	данные отсутствуют
433	763001.27	1313115.75	данные отсутствуют	данные отсутствуют
434	763026.77	1313125.91	данные отсутствуют	данные отсутствуют
435	763176.72	1313184.52	данные отсутствуют	данные отсутствуют
Государственный регистратор				ФГИС ЕГРН
полное наименование должности			подпись	инициалы, фамилия

М.П.

<b>Земельный участок</b>			
(вид объекта недвижимости)			
Лист № ____ Раздела <b>4.2</b>	Всего листов раздела <b>4.2</b> : ____	Всего разделов: ____	Всего листов выписки: ____
<b>14.09.2021 № 99/2021/417323609</b>			
Кадастровый номер:		<b>02:17:000000:956</b>	

Номер точки	Координаты, м		Описание закрепления на местности	Средняя квадратическая погрешность определения координат характерных точек границы части земельного участка, м
	X	Y		
1	2	3	4	5
436	763249.23	1313211.56	данные отсутствуют	данные отсутствуют
437	763371.14	1313259.11	данные отсутствуют	данные отсутствуют
438	763456.79	1313292.9	данные отсутствуют	данные отсутствуют
439	763510.84	1313310.51	данные отсутствуют	данные отсутствуют
440	763518.89	1313312.17	данные отсутствуют	данные отсутствуют
441	763521.2	1313329.73	данные отсутствуют	данные отсутствуют
442	763493.95	1313357.6	данные отсутствуют	данные отсутствуют
443	763439.85	1313339.97	данные отсутствуют	данные отсутствуют
444	763352.88	1313305.66	данные отсутствуют	данные отсутствуют
445	763231.41	1313258.28	данные отсутствуют	данные отсутствуют
446	763158.88	1313231.23	данные отсутствуют	данные отсутствуют
447	763008.4	1313172.42	данные отсутствуют	данные отсутствуют
448	762983.13	1313162.34	данные отсутствуют	данные отсутствуют
449	762855.3	1313113.77	данные отсутствуют	данные отсутствуют
450	762797.68	1313093.1	данные отсутствуют	данные отсутствуют
451	762769.06	1313085.45	данные отсутствуют	данные отсутствуют
452	762647.55	1313053.5	данные отсутствуют	данные отсутствуют
Государственный регистратор				ФГИС ЕГРН
полное наименование должности			подпись	инициалы, фамилия

М.П.

Раздел 4.2

Выписка из Единого государственного реестра недвижимости об объекте недвижимости  
Сведения о частях земельного участка

<b>Земельный участок</b>			
(вид объекта недвижимости)			
Лист № ____ Раздела <b>4.2</b>	Всего листов раздела <b>4.2</b> : ____	Всего разделов: ____	Всего листов выписки: ____
<b>14.09.2021 № 99/2021/417323609</b>			
Кадастровый номер:		<b>02:17:000000:956</b>	

Номер точки	Координаты, м		Описание закрепления на местности	Средняя квадратическая погрешность определения координат характерных точек границы части земельного участка, м
	X	Y		
1	2	3	4	5
453	762568.12	1313033.13	данные отсутствуют	данные отсутствуют
454	762479.3	1313012.71	данные отсутствуют	данные отсутствуют
455	762476.06	1313011.49	данные отсутствуют	данные отсутствуют
456	762464.09	1313005.92	данные отсутствуют	данные отсутствуют
457	762454.58	1312978.49	данные отсутствуют	данные отсутствуют
458	762336.82	1312931.31	данные отсутствуют	данные отсутствуют
459	770543.77	1315633.64	данные отсутствуют	данные отсутствуют
460	770511.82	1315588.59	данные отсутствуют	данные отсутствуют
461	770501.56	1315577.67	данные отсутствуют	данные отсутствуют
462	770516.48	1315590.01	данные отсутствуют	данные отсутствуют
463	770527.25	1315602.53	данные отсутствуют	данные отсутствуют
464	770536.44	1315616.72	данные отсутствуют	данные отсутствуют
465	770543.27	1315631.76	данные отсутствуют	данные отсутствуют
466	770288.71	1315391.69	данные отсутствуют	данные отсутствуют
467	770249.35	1315345.61	данные отсутствуют	данные отсутствуют
468	770247.91	1315319.62	данные отсутствуют	данные отсутствуют
469	770252.97	1315324.04	данные отсутствуют	данные отсутствуют
Государственный регистратор				ФГИС ЕГРН
полное наименование должности			подпись	инициалы, фамилия

М.П.

<b>Земельный участок</b>			
(вид объекта недвижимости)			
Лист № ____ Раздела <b>4.2</b>	Всего листов раздела <b>4.2</b> : ____	Всего разделов: ____	Всего листов выписки: ____
<b>14.09.2021 № 99/2021/417323609</b>			
Кадастровый номер:		<b>02:17:000000:956</b>	

Номер точки	Координаты, м		Описание закрепления на местности	Средняя квадратическая погрешность определения координат характерных точек границы части земельного участка, м
	X	Y		
1	2	3	4	5
470	770268.56	1315342.97	данные отсутствуют	данные отсутствуют
471	770277.39	1315356.92	данные отсутствуют	данные отсутствуют
472	770283.81	1315372.14	данные отсутствуют	данные отсутствуют
473	770287.63	1315388.21	данные отсутствуют	данные отсутствуют
474	770119.78	1315235.17	данные отсутствуют	данные отсутствуют
475	770091.87	1315234.62	данные отсутствуют	данные отсутствуют
476	769941.88	1315128.13	данные отсутствуют	данные отсутствуют
476	769941.88	1315128.13	данные отсутствуют	данные отсутствуют
477	769849.96	1315035.03	данные отсутствуют	данные отсутствуют
478	769864.67	1315036.86	данные отсутствуют	данные отсутствуют
479	769884.16	1315036.91	данные отсутствуют	данные отсутствуют
480	769900.63	1315038.17	данные отсутствуют	данные отсутствуют
481	769916.67	1315042.13	данные отсутствуют	данные отсутствуют
482	769939.52	1315044.62	данные отсутствуют	данные отсутствуют
483	769956.01	1315045.4	данные отсутствуют	данные отсутствуют
484	769972.16	1315048.89	данные отсутствуют	данные отсутствуют
485	769992.22	1315057.16	данные отсутствуют	данные отсутствуют

Государственный регистратор		ФГИС ЕГРН
полное наименование должности	подпись	инициалы, фамилия

М.П.

<b>Земельный участок</b>			
(вид объекта недвижимости)			
Лист № ____ Раздела <b>4.2</b>	Всего листов раздела <b>4.2</b> : ____	Всего разделов: ____	Всего листов выписки: ____
<b>14.09.2021 № 99/2021/417323609</b>			
Кадастровый номер:		<b>02:17:000000:956</b>	

Номер точки	Координаты, м		Описание закрепления на местности	Средняя квадратическая погрешность определения координат характерных точек границы части земельного участка, м
	X	Y		
1	2	3	4	5
486	770006.55	1315065.36	данные отсутствуют	данные отсутствуют
487	770021.33	1315077.23	данные отсутствуют	данные отсутствуют
488	770032.07	1315087.86	данные отсутствуют	данные отсутствуют
489	770044.66	1315100.55	данные отсутствуют	данные отсутствуют
490	770057.74	1315110.63	данные отсутствуют	данные отсутствуют
491	770068.98	1315122.72	данные отсутствуют	данные отсутствуют
492	770084.73	1315144.88	данные отсутствуют	данные отсутствуют
493	770093.32	1315158.99	данные отсутствуют	данные отсутствуют
494	770100.5	1315175.13	данные отсутствуют	данные отсутствуют
495	770104.91	1315191.04	данные отсутствуют	данные отсутствуют
496	770107.64	1315207.18	данные отсутствуют	данные отсутствуют
497	770116.23	1315224.69	данные отсутствуют	данные отсутствуют
498	769535.42	1314771.17	данные отсутствуют	данные отсутствуют
499	769455.09	1314691.78	данные отсутствуют	данные отсутствуют
500	769464.81	1314695.12	данные отсутствуют	данные отсутствуют
501	769480	1314701.61	данные отсутствуют	данные отсутствуют
502	769495.16	1314710.54	данные отсутствуют	данные отсутствуют

Государственный регистратор		ФГИС ЕГРН
полное наименование должности	подпись	инициалы, фамилия

М.П.

<b>Земельный участок</b>			
(вид объекта недвижимости)			
Лист № ____ Раздела <b>4.2</b>	Всего листов раздела <b>4.2</b> : ____	Всего разделов: ____	Всего листов выписки: ____
<b>14.09.2021 № 99/2021/417323609</b>			
Кадастровый номер:		<b>02:17:000000:956</b>	

Номер точки	Координаты, м		Описание закрепления на местности	Средняя квадратическая погрешность определения координат характерных точек границы части земельного участка, м
	X	Y		
1	2	3	4	5
503	769513.26	1314720.75	данные отсутствуют	данные отсутствуют
504	769527.2	1314729.61	данные отсутствуют	данные отсутствуют
505	769539.49	1314740.65	данные отсутствуют	данные отсутствуют
506	769551.98	1314754.63	данные отсутствуют	данные отсутствуют
507	769561.05	1314768.44	данные отсутствуют	данные отсутствуют
508	769569.11	1314783.62	данные отсутствуют	данные отсутствуют
509	769575.73	1314788.78	данные отсутствуют	данные отсутствуют
510	766469.1	1309765.02	данные отсутствуют	данные отсутствуют
511	766484.63	1309782.67	данные отсутствуют	данные отсутствуют
511	766484.63	1309782.67	данные отсутствуют	данные отсутствуют
512	766519.64	1309859.69	данные отсутствуют	данные отсутствуют
512	766519.64	1309859.69	данные отсутствуют	данные отсутствуют
513	766603.66	1309957.72	данные отсутствуют	данные отсутствуют
514	766568.65	1309964.72	данные отсутствуют	данные отсутствуют
515	766543.83	1309945.74	данные отсутствуют	данные отсутствуют
516	766540.92	1309942.63	данные отсутствуют	данные отсутствуют
Государственный регистратор				ФГИС ЕГРН
полное наименование должности			подпись	инициалы, фамилия

М.П.

Раздел 4.2

Выписка из Единого государственного реестра недвижимости об объекте недвижимости  
Сведения о частях земельного участка

<b>Земельный участок</b>			
(вид объекта недвижимости)			
Лист № ____ Раздела <b>4.2</b>	Всего листов раздела <b>4.2</b> : ____	Всего разделов: ____	Всего листов выписки: ____
<b>14.09.2021 № 99/2021/417323609</b>			
Кадастровый номер:		<b>02:17:000000:956</b>	

Номер точки	Координаты, м		Описание закрепления на местности	Средняя квадратическая погрешность определения координат характерных точек границы части земельного участка, м
	X	Y		
1	2	3	4	5
517	766531	1309929.42	данные отсутствуют	данные отсутствуют
518	766523.39	1309914.76	данные отсутствуют	данные отсутствуют
519	766512.77	1309893.78	данные отсутствуют	данные отсутствуют
520	766502.62	1309880.75	данные отсутствуют	данные отсутствуют
521	766494.01	1309865.79	данные отсутствуют	данные отсутствуют
522	766483.26	1309853.26	данные отсутствуют	данные отсутствуют
523	766474.71	1309839.13	данные отсутствуют	данные отсутствуют
524	766468.61	1309823.78	данные отсутствуют	данные отсутствуют
525	766465.12	1309807.64	данные отсутствуют	данные отсутствуют
526	766464.33	1309791.14	данные отсутствуют	данные отсутствуют
527	766466.27	1309774.74	данные отсутствуют	данные отсутствуют
528	766311.18	1309600.16	данные отсутствуют	данные отсутствуют
529	766330.59	1309607.63	данные отсутствуют	данные отсутствуют
530	766455.33	1309749.38	данные отсутствуют	данные отсутствуют
531	766444.2	1309751.83	данные отсутствуют	данные отсутствуют
532	766427.7	1309752.67	данные отсутствуют	данные отсутствуют
533	766411.3	1309750.79	данные отсутствуют	данные отсутствуют
Государственный регистратор				ФГИС ЕГРН
полное наименование должности			подпись	инициалы, фамилия

М.П.

<b>Земельный участок</b>			
(вид объекта недвижимости)			
Лист № ____ Раздела <b>4.2</b>	Всего листов раздела <b>4.2</b> : ____	Всего разделов: ____	Всего листов выписки: ____
<b>14.09.2021 № 99/2021/417323609</b>			
Кадастровый номер:		<b>02:17:000000:956</b>	

Номер точки	Координаты, м		Описание закрепления на местности	Средняя квадратическая погрешность определения координат характерных точек границы части земельного участка, м
	X	Y		
1	2	3	4	5
534	766395.42	1309746.23	данные отсутствуют	данные отсутствуют
535	766380.51	1309739.12	данные отсутствуют	данные отсутствуют
536	766366.98	1309729.66	данные отсутствуют	данные отсутствуют
537	766355.19	1309718.09	данные отсутствуют	данные отсутствуют
538	766344.51	1309704.69	данные отсутствуют	данные отсутствуют
539	766332.96	1309685.34	данные отсутствуют	данные отсутствуют
540	766327.02	1309669.93	данные отсутствуют	данные отсутствуют
541	766323.7	1309653.75	данные отсутствуют	данные отсутствуют
542	766318.8	1309634.68	данные отсутствуют	данные отсутствуют
543	766315.58	1309618.48	данные отсутствуют	данные отсутствуют
544	767612.53	1310607.89	данные отсутствуют	данные отсутствуют
545	767635.53	1310589.49	данные отсутствуют	данные отсутствуют
546	767639.03	1310550.9	данные отсутствуют	данные отсутствуют
546	767639.03	1310550.9	данные отсутствуют	данные отсутствуют
547	767696.92	1310554.41	данные отсутствуют	данные отсутствуют
547	767696.92	1310554.41	данные отсутствуют	данные отсутствуют
548	767750.42	1310584.23	данные отсутствуют	данные отсутствуют

Государственный регистратор		ФГИС ЕГРН
полное наименование должности	подпись	инициалы, фамилия

М.П.

<b>Земельный участок</b>			
(вид объекта недвижимости)			
Лист № ____ Раздела <b>4.2</b>	Всего листов раздела <b>4.2</b> : ____	Всего разделов: ____	Всего листов выписки: ____
<b>14.09.2021 № 99/2021/417323609</b>			
Кадастровый номер:		<b>02:17:000000:956</b>	

Номер точки	Координаты, м		Описание закрепления на местности	Средняя квадратическая погрешность определения координат характерных точек границы части земельного участка, м
	X	Y		
1	2	3	4	5
548	767750.42	1310584.23	данные отсутствуют	данные отсутствуют
549	767799.53	1310629.83	данные отсутствуют	данные отсутствуют
549	767799.53	1310629.83	данные отсутствуют	данные отсутствуют
550	767819.7	1310689.47	данные отсутствуют	данные отсутствуют
550	767819.7	1310689.47	данные отсутствуют	данные отсутствуют
551	767866.19	1310718.41	данные отсутствуют	данные отсутствуют
551	767866.19	1310718.41	данные отсутствуют	данные отсутствуют
552	767911.79	1310732.45	данные отсутствуют	данные отсутствуют
552	767911.79	1310732.45	данные отсутствуют	данные отсутствуют
553	767894.25	1310765.77	данные отсутствуют	данные отсутствуют
553	767894.25	1310765.77	данные отсутствуют	данные отсутствуют
554	767856.54	1310739.46	данные отсутствуют	данные отсутствуют
554	767856.54	1310739.46	данные отсутствуют	данные отсутствуют
555	767770.59	1310729.82	данные отсутствуют	данные отсутствуют
556	767747.81	1310725.88	данные отсутствуют	данные отсутствуют
557	767739.35	1310715.97	данные отсутствуют	данные отсутствуют
558	767730.84	1310701.81	данные отсутствуют	данные отсутствуют

Государственный регистратор		ФГИС ЕГРН
полное наименование должности	подпись	инициалы, фамилия

М.П.

<b>Земельный участок</b>			
(вид объекта недвижимости)			
Лист № ____ Раздела <b>4.2</b>	Всего листов раздела <b>4.2</b> : ____	Всего разделов: ____	Всего листов выписки: ____
<b>14.09.2021 № 99/2021/417323609</b>			
Кадастровый номер:		<b>02:17:000000:956</b>	

Номер точки	Координаты, м		Описание закрепления на местности	Средняя квадратическая погрешность определения координат характерных точек границы части земельного участка, м
	X	Y		
1	2	3	4	5
559	767724.77	1310686.45	данные отсутствуют	данные отсутствуют
560	767719.23	1310672.5	данные отсутствуют	данные отсутствуют
561	767697.59	1310641.91	данные отсутствуют	данные отсутствуют
562	767684.52	1310630.52	данные отсутствуют	данные отсутствуют
563	767667.84	1310614.52	данные отсутствуют	данные отсутствуют
564	767625.27	1310609.33	данные отсутствуют	данные отсутствуют
565	767423.96	1310456.27	данные отсутствуют	данные отсутствуют
566	767485.55	1310465.83	данные отсутствуют	данные отсутствуют
567	767482.04	1310491.26	данные отсутствуют	данные отсутствуют
568	767560.1	1310516.7	данные отсутствуют	данные отсутствуют
568	767560.1	1310516.7	данные отсутствуют	данные отсутствуют
569	767592.55	1310532.48	данные отсутствуют	данные отсутствуют
569	767592.55	1310532.48	данные отсутствуют	данные отсутствуют
570	767599.25	1310604.73	данные отсутствуют	данные отсутствуют
571	767592.97	1310602.94	данные отсутствуют	данные отсутствуют
572	767578.42	1310597.36	данные отсутствуют	данные отсутствуют
573	767556.48	1310590.3	данные отсутствуют	данные отсутствуют
Государственный регистратор				ФГИС ЕГРН
полное наименование должности			подпись	инициалы, фамилия

М.П.

Раздел 4.2

Выписка из Единого государственного реестра недвижимости об объекте недвижимости  
Сведения о частях земельного участка

<b>Земельный участок</b>			
(вид объекта недвижимости)			
Лист № ____ Раздела <b>4.2</b>	Всего листов раздела <b>4.2</b> : ____	Всего разделов: ____	Всего листов выписки: ____
<b>14.09.2021 № 99/2021/417323609</b>			
Кадастровый номер:		<b>02:17:000000:956</b>	

Номер точки	Координаты, м		Описание закрепления на местности	Средняя квадратическая погрешность определения координат характерных точек границы части земельного участка, м
	X	Y		
1	2	3	4	5
574	767539.05	1310582.17	данные отсутствуют	данные отсутствуют
575	767525.05	1310573.4	данные отсутствуют	данные отсутствуют
576	767506.56	1310559.44	данные отсутствуют	данные отсутствуют
577	767492.73	1310550.4	данные отсутствуют	данные отсутствуют
578	767480.58	1310539.22	данные отсутствуют	данные отсутствуют
579	767470.43	1310526.19	данные отсутствуют	данные отсутствуют
580	767460.17	1310508.41	данные отсутствуют	данные отсутствуют
581	767453.27	1310493.41	данные отсутствуют	данные отсутствуют
582	767448.94	1310477.47	данные отсутствуют	данные отсутствуют
583	767427.04	1310459.03	данные отсутствуют	данные отсутствуют
584	766871.53	1310179.82	данные отсутствуют	данные отсутствуют
585	766880.4	1310154.48	данные отсутствуют	данные отсутствуют
586	766894.43	1310119.4	данные отсутствуют	данные отсутствуют
586	766894.43	1310119.4	данные отсутствуют	данные отсутствуют
587	766920.74	1310120.28	данные отсутствуют	данные отсутствуют
587	766920.74	1310120.28	данные отсутствуют	данные отсутствуют
588	766941.79	1310135.19	данные отсутствуют	данные отсутствуют
Государственный регистратор				ФГИС ЕГРН
полное наименование должности			подпись	инициалы, фамилия

М.П.

<b>Земельный участок</b>			
(вид объекта недвижимости)			
Лист № ____ Раздела <b>4.2</b>	Всего листов раздела <b>4.2</b> : ____	Всего разделов: ____	Всего листов выписки: ____
<b>14.09.2021 № 99/2021/417323609</b>			
Кадастровый номер:		<b>02:17:000000:956</b>	

Номер точки	Координаты, м		Описание закрепления на местности	Средняя квадратическая погрешность определения координат характерных точек границы части земельного участка, м
	X	Y		
1	2	3	4	5
588	766941.79	1310135.19	данные отсутствуют	данные отсутствуют
589	766963.72	1310148.34	данные отсутствуют	данные отсутствуют
589	766963.72	1310148.34	данные отсутствуют	данные отсутствуют
590	766971.61	1310175.53	данные отсутствуют	данные отсутствуют
590	766971.61	1310175.53	данные отсутствуют	данные отсутствуют
591	766980.38	1310202.72	данные отсутствуют	данные отсутствуют
592	767043.53	1310230.78	данные отсутствуют	данные отсутствуют
593	767051.42	1310209.73	данные отсутствуют	данные отсутствуют
593	767051.42	1310209.73	данные отсутствуют	данные отсутствуют
594	767076.85	1310166.76	данные отсутствуют	данные отсутствуют
594	767076.85	1310166.76	данные отсутствуют	данные отсутствуют
595	767077.13	1310166.82	данные отсутствуют	данные отсутствуют
595	767077.13	1310166.82	данные отсутствуют	данные отсутствуют
596	767097.12	1310178.54	данные отсутствуют	данные отсутствуют
596	767097.12	1310178.54	данные отсутствуют	данные отсутствуют
597	767108.51	1310182.83	данные отсутствуют	данные отсутствуют
597	767108.51	1310182.83	данные отсутствуют	данные отсутствуют

Государственный регистратор		ФГИС ЕГРН
полное наименование должности	подпись	инициалы, фамилия

М.П.

<b>Земельный участок</b>			
(вид объекта недвижимости)			
Лист № ____ Раздела <b>4.2</b>	Всего листов раздела <b>4.2</b> : ____	Всего разделов: ____	Всего листов выписки: ____
<b>14.09.2021 № 99/2021/417323609</b>			
Кадастровый номер:		<b>02:17:000000:956</b>	

Номер точки	Координаты, м		Описание закрепления на местности	Средняя квадратическая погрешность определения координат характерных точек границы части земельного участка, м
	X	Y		
1	2	3	4	5
598	767127.72	1310225.52	данные отсутствуют	данные отсутствуют
598	767127.72	1310225.52	данные отсутствуют	данные отсутствуют
599	767194.38	1310286.04	данные отсутствуют	данные отсутствуют
600	767236.47	1310303.58	данные отсутствуют	данные отсутствуют
601	767308.39	1310322.87	данные отсутствуют	данные отсутствуют
601	767308.39	1310322.87	данные отсутствуют	данные отсутствуют
602	767377.68	1310345.68	данные отсутствуют	данные отсутствуют
602	767377.68	1310345.68	данные отсутствуют	данные отсутствуют
603	767453.77	1310354.39	данные отсутствуют	данные отсутствуют
603	767453.77	1310354.39	данные отсутствуют	данные отсутствуют
604	767459.25	1310358.71	данные отсутствуют	данные отсутствуют
604	767459.25	1310358.71	данные отсутствуют	данные отсутствуют
605	767461.4	1310359.87	данные отсутствуют	данные отсутствуют
605	767461.4	1310359.87	данные отсутствуют	данные отсутствуют
606	767454.86	1310422.85	данные отсутствуют	данные отсутствуют
607	767341.72	1310397.42	данные отсутствуют	данные отсутствуют
608	767336.15	1310402.93	данные отсутствуют	данные отсутствуют

Государственный регистратор		ФГИС ЕГРН
полное наименование должности	подпись	инициалы, фамилия

М.П.

<b>Земельный участок</b>			
(вид объекта недвижимости)			
Лист № ____ Раздела <b>4.2</b>	Всего листов раздела <b>4.2</b> : ____	Всего разделов: ____	Всего листов выписки: ____
<b>14.09.2021 № 99/2021/417323609</b>			
Кадастровый номер:		<b>02:17:000000:956</b>	

Номер точки	Координаты, м		Описание закрепления на местности	Средняя квадратическая погрешность определения координат характерных точек границы части земельного участка, м
	X	Y		
1	2	3	4	5
609	767328.63	1310402.32	данные отсутствуют	данные отсутствуют
610	767312.44	1310402	данные отсутствуют	данные отсутствуют
611	767295.98	1310400.59	данные отсутствуют	данные отсутствуют
612	767279.98	1310396.48	данные отсутствуют	данные отсутствуют
613	767264.88	1310389.8	данные отсутствуют	данные отсутствуют
614	767251.08	1310380.73	данные отсутствуют	данные отсутствуют
615	767237.64	1310368.39	данные отсутствуют	данные отсутствуют
616	767226.88	1310355.86	данные отсутствуют	данные отсутствуют
617	767218.32	1310341.73	данные отсутствуют	данные отсутствуют
618	767201.1	1310333.24	данные отсутствуют	данные отсутствуют
619	767182.02	1310333.82	данные отсутствуют	данные отсутствуют
620	767166.04	1310331.76	данные отсутствуют	данные отсутствуют
621	767147.4	1310327.45	данные отсутствуют	данные отсутствуют
622	767132.03	1310321.4	данные отсутствуют	данные отсутствуют
623	767109.58	1310307.36	данные отсутствуют	данные отсутствуют
624	767096.71	1310297.01	данные отсутствуют	данные отсутствуют
625	767085.72	1310284.69	данные отсутствуют	данные отсутствуют
Государственный регистратор				ФГИС ЕГРН
полное наименование должности			подпись	инициалы, фамилия

М.П.

Раздел 4.2

Выписка из Единого государственного реестра недвижимости об объекте недвижимости  
Сведения о частях земельного участка

<b>Земельный участок</b>			
(вид объекта недвижимости)			
Лист № ____ Раздела <b>4.2</b>	Всего листов раздела <b>4.2</b> : ____	Всего разделов: ____	Всего листов выписки: ____
<b>14.09.2021 № 99/2021/417323609</b>			
Кадастровый номер:		<b>02:17:000000:956</b>	

Номер точки	Координаты, м		Описание закрепления на местности	Средняя квадратическая погрешность определения координат характерных точек границы части земельного участка, м
	X	Y		
1	2	3	4	5
626	767061.86	1310272.12	данные отсутствуют	данные отсутствуют
627	767046.55	1310264.81	данные отсутствуют	данные отсутствуют
628	767029.46	1310258.48	данные отсутствуют	данные отсутствуют
629	767013.59	1310253.91	данные отсутствуют	данные отсутствуют
630	766984.1	1310238.71	данные отсутствуют	данные отсутствуют
631	766965.83	1310234.64	данные отсутствуют	данные отсутствуют
632	766951.23	1310230.56	данные отсутствуют	данные отсутствуют
633	766935.74	1310224.82	данные отсутствуют	данные отсутствуют
634	766910.04	1310209.41	данные отсутствуют	данные отсутствуют
635	766894.78	1310197.43	данные отсутствуют	данные отсутствуют
636	766878.41	1310181.77	данные отсутствуют	данные отсутствуют
637	766757.64	1310107.09	данные отсутствуют	данные отсутствуют
638	766764.63	1310108.88	данные отсутствуют	данные отсутствуют
639	766772.52	1310086.95	данные отсутствуют	данные отсутствуют
640	766790.06	1310071.16	данные отсутствуют	данные отсутствуют
641	766806.73	1310058.01	данные отсутствуют	данные отсутствуют
641	766806.73	1310058.01	данные отсутствуют	данные отсутствуют
Государственный регистратор				ФГИС ЕГРН
полное наименование должности			подпись	инициалы, фамилия

М.П.



<b>Земельный участок</b>			
(вид объекта недвижимости)			
Лист № ____ Раздела <b>4.2</b>	Всего листов раздела <b>4.2</b> : ____	Всего разделов: ____	Всего листов выписки: ____
<b>14.09.2021 № 99/2021/417323609</b>			
Кадастровый номер:		<b>02:17:000000:956</b>	

Номер точки	Координаты, м		Описание закрепления на местности	Средняя квадратическая погрешность определения координат характерных точек границы части земельного участка, м
	X	Y		
1	2	3	4	5
642	766822.51	1310064.15	данные отсутствуют	данные отсутствуют
642	766822.51	1310064.15	данные отсутствуют	данные отсутствуют
643	766822.51	1310106.24	данные отсутствуют	данные отсутствуют
643	766822.51	1310106.24	данные отсутствуют	данные отсутствуют
644	766792.47	1310149.28	данные отсутствуют	данные отсутствуют
645	766792.27	1310149.14	данные отсутствуют	данные отсутствуют
646	766779.75	1310138.37	данные отсутствуют	данные отсутствуют
647	766769.18	1310125.68	данные отсутствуют	данные отсутствуют
648	766759.91	1310109.93	данные отсутствуют	данные отсутствуют
649	767459.4	1310355.04	данные отсутствуют	данные отсутствуют
649	767459.4	1310355.04	данные отсутствуют	данные отсутствуют
650	767461.87	1310355.32	данные отсутствуют	данные отсутствуют
650	767461.87	1310355.32	данные отсутствуют	данные отсутствуют
651	767461.73	1310356.64	данные отсутствуют	данные отсутствуют
651	767461.73	1310356.64	данные отсутствуют	данные отсутствуют
652	767460.79	1310356.13	данные отсутствуют	данные отсутствуют
652	767460.79	1310356.13	данные отсутствуют	данные отсутствуют
Государственный регистратор				ФГИС ЕГРН
полное наименование должности			подпись	инициалы, фамилия

М.П.

<b>Земельный участок</b>			
(вид объекта недвижимости)			
Лист № ____ Раздела <b>4.2</b>	Всего листов раздела <b>4.2</b> : ____	Всего разделов: ____	Всего листов выписки: ____
<b>14.09.2021 № 99/2021/417323609</b>			
Кадастровый номер:		<b>02:17:000000:956</b>	

Номер точки	Координаты, м		Описание закрепления на местности	Средняя квадратическая погрешность определения координат характерных точек границы части земельного участка, м
	X	Y		
1	2	3	4	5
653	767086.64	1310168.97	данные отсутствуют	данные отсутствуют
653	767086.64	1310168.97	данные отсутствуют	данные отсутствуют
654	767104.04	1310172.9	данные отсутствуют	данные отсутствуют
654	767104.04	1310172.9	данные отсутствуют	данные отсутствуют
655	767106.78	1310178.99	данные отсутствуют	данные отсутствуют
655	767106.78	1310178.99	данные отсутствуют	данные отсутствуют
656	767098.3	1310175.78	данные отсутствуют	данные отсутствуют
656	767098.3	1310175.78	данные отсутствуют	данные отсутствуют
657	770056.54	1315209.54	данные отсутствуют	данные отсутствуют
658	769905.66	1315091.45	данные отсутствуют	данные отсутствуют
659	769915.59	1315095.55	данные отсутствуют	данные отсутствуют
660	769929.08	1315096.56	данные отсутствуют	данные отсутствуют
661	769941.29	1315094.59	данные отсутствуют	данные отсутствуют
662	769953.61	1315095.69	данные отсутствуют	данные отсутствуют
663	769964.24	1315099.27	данные отсутствуют	данные отсутствуют
664	769974.71	1315104.35	данные отсутствуют	данные отсутствуют
665	769988.97	1315115.35	данные отсутствуют	данные отсутствуют
Государственный регистратор				ФГИС ЕГРН
полное наименование должности			подпись	инициалы, фамилия

М.П.

<b>Земельный участок</b>			
(вид объекта недвижимости)			
Лист № ____ Раздела <b>4.2</b>	Всего листов раздела <b>4.2</b> : ____	Всего разделов: ____	Всего листов выписки: ____
<b>14.09.2021 № 99/2021/417323609</b>			
Кадастровый номер:		<b>02:17:000000:956</b>	

Номер точки	Координаты, м		Описание закрепления на местности	Средняя квадратическая погрешность определения координат характерных точек границы части земельного участка, м
	X	Y		
1	2	3	4	5
666	769996.71	1315123.61	данные отсутствуют	данные отсутствуют
667	770003.91	1315133.56	данные отсутствуют	данные отсутствуют
668	770013.95	1315140.44	данные отсутствуют	данные отсутствуют
669	770024.05	1315147.58	данные отсутствуют	данные отсутствуют
670	770031.94	1315156.74	данные отсутствуют	данные отсутствуют
671	770037.74	1315165.73	данные отсутствуют	данные отсутствуют
672	770044.31	1315174.31	данные отсутствуют	данные отсутствуют
673	770052	1315188.6	данные отсутствуют	данные отсутствуют
674	770055.79	1315200.38	данные отсутствуют	данные отсутствуют
675	766376.91	1309660.26	данные отсутствуют	данные отсутствуют
676	766409.85	1309697.7	данные отсутствуют	данные отсутствуют
677	766405.69	1309695.92	данные отсутствуют	данные отсутствуют
678	766395.85	1309688.42	данные отсутствуют	данные отсутствуют
679	766386.4	1309677.2	данные отсутствуют	данные отсутствуют
680	766379.92	1309667.21	данные отсутствуют	данные отсутствуют
681	767638.23	1310559.69	данные отсутствуют	данные отсутствуют
682	767822.71	1310735.67	данные отсутствуют	данные отсутствуют
Государственный регистратор				ФГИС ЕГРН
полное наименование должности			подпись	инициалы, фамилия

М.П.

Раздел 4.2

Выписка из Единого государственного реестра недвижимости об объекте недвижимости  
Сведения о частях земельного участка

<b>Земельный участок</b>			
(вид объекта недвижимости)			
Лист № ____ Раздела <b>4.2</b>	Всего листов раздела <b>4.2</b> : ____	Всего разделов: ____	Всего листов выписки: ____
<b>14.09.2021 № 99/2021/417323609</b>			
Кадастровый номер:		<b>02:17:000000:956</b>	

Номер точки	Координаты, м		Описание закрепления на местности	Средняя квадратическая погрешность определения координат характерных точек границы части земельного участка, м
	X	Y		
1	2	3	4	5
683	767813.79	1310724.85	данные отсутствуют	данные отсутствуют
684	767804.69	1310710.23	данные отсутствуют	данные отсутствуют
685	767795.75	1310702.03	данные отсутствуют	данные отсутствуют
686	767785.28	1310693.02	данные отсутствуют	данные отсутствуют
687	767777.64	1310683.29	данные отсутствуют	данные отсутствуют
688	767772.63	1310671.99	данные отсутствуют	данные отсутствуют
689	767768.25	1310657.74	данные отсутствуют	данные отсутствуют
690	767761.6	1310645.81	данные отсутствуют	данные отсутствуют
691	767738.4	1310613.03	данные отсутствуют	данные отсутствуют
692	767731.03	1310603.29	данные отсутствуют	данные отсутствуют
693	767721.34	1310596.43	данные отсутствуют	данные отсутствуют
694	767702.45	1310578.43	данные отсутствуют	данные отсутствуют
695	767694.65	1310568.83	данные отсутствуют	данные отсутствуют
696	767682.15	1310560.41	данные отсутствуют	данные отсутствуют
697	767672.06	1310560.94	данные отсутствуют	данные отсутствуют
698	767659.35	1310560.32	данные отсутствуют	данные отсутствуют
699	767514.96	1310501.99	данные отсутствуют	данные отсутствуют
Государственный регистратор				ФГИС ЕГРН
полное наименование должности			подпись	инициалы, фамилия

М.П.

<b>Земельный участок</b>			
(вид объекта недвижимости)			
Лист № ____ Раздела <b>4.2</b>	Всего листов раздела <b>4.2</b> : ____	Всего разделов: ____	Всего листов выписки: ____
<b>14.09.2021 № 99/2021/417323609</b>			
Кадастровый номер:		<b>02:17:000000:956</b>	

Номер точки	Координаты, м		Описание закрепления на местности	Средняя квадратическая погрешность определения координат характерных точек границы части земельного участка, м
	X	Y		
1	2	3	4	5
700	767594.17	1310549.93	данные отсутствуют	данные отсутствуют
701	767581.69	1310545.57	данные отсутствуют	данные отсутствуют
702	767569.91	1310541.79	данные отсутствуют	данные отсутствуют
703	767558.4	1310535.7	данные отсутствуют	данные отсутствуют
704	767548.81	1310527.89	данные отсутствуют	данные отсутствуют
705	767540.72	1310521.01	данные отсутствуют	данные отсутствуют
706	767530.35	1310515.46	данные отсутствуют	данные отсутствуют
707	767520.28	1310508.27	данные отсутствуют	данные отсутствуют
708	767259.27	1310309.7	данные отсутствуют	данные отсутствуют
709	767455.43	1310417.39	данные отсутствуют	данные отсутствуют
710	767445.31	1310408.01	данные отсутствуют	данные отсутствуют
711	767435.47	1310402.69	данные отсутствуют	данные отсутствуют
712	767418.86	1310390.54	данные отсутствуют	данные отсутствуют
713	767410.12	1310385.19	данные отсутствуют	данные отсутствуют
714	767402	1310379.12	данные отсутствуют	данные отсутствуют
715	767393.42	1310370.95	данные отсутствуют	данные отсутствуют
716	767385.83	1310364.16	данные отсутствуют	данные отсутствуют

Государственный регистратор		ФГИС ЕГРН
полное наименование должности	подпись	инициалы, фамилия

М.П.

<b>Земельный участок</b>			
(вид объекта недвижимости)			
Лист № ____ Раздела <b>4.2</b>	Всего листов раздела <b>4.2</b> : ____	Всего разделов: ____	Всего листов выписки: ____
<b>14.09.2021 № 99/2021/417323609</b>			
Кадастровый номер:		<b>02:17:000000:956</b>	

Номер точки	Координаты, м		Описание закрепления на местности	Средняя квадратическая погрешность определения координат характерных точек границы части земельного участка, м
	X	Y		
1	2	3	4	5
717	767374.06	1310360.64	данные отсутствуют	данные отсутствуют
718	767362.77	1310355.58	данные отсутствуют	данные отсутствуют
719	767344.98	1310353.65	данные отсутствуют	данные отсутствуют
720	767332.7	1310352.15	данные отсутствуют	данные отсутствуют
721	767316.72	1310351.84	данные отсутствуют	данные отсутствуют
722	767304.36	1310351.29	данные отсутствуют	данные отсутствуют
723	767292.52	1310347.73	данные отсутствуют	данные отсутствуют
724	767281.91	1310341.36	данные отсутствуют	данные отсутствуют
725	767272.74	1310332.78	данные отсутствуют	данные отсутствуют
726	767265.07	1310323.07	данные отсутствуют	данные отсутствуют
727	767260.55	1310313.42	данные отсутствуют	данные отсутствуют
728	767050.66	1310211.76	данные отсутствуют	данные отсутствуют
729	767191.53	1310283.45	данные отсутствуют	данные отсутствуют
730	767188.55	1310283.91	данные отсутствуют	данные отсутствуют
731	767176.43	1310282.85	данные отсутствуют	данные отсутствуют
732	767165.79	1310280.59	данные отсутствуют	данные отсутствуют
733	767154.1	1310276.54	данные отсутствуют	данные отсутствуют

Государственный регистратор		ФГИС ЕГРН
полное наименование должности	подпись	инициалы, фамилия

М.П.

<b>Земельный участок</b>			
(вид объекта недвижимости)			
Лист № ____ Раздела <b>4.2</b>	Всего листов раздела <b>4.2</b> : ____	Всего разделов: ____	Всего листов выписки: ____
<b>14.09.2021 № 99/2021/417323609</b>			
Кадастровый номер:		<b>02:17:000000:956</b>	

Номер точки	Координаты, м		Описание закрепления на местности	Средняя квадратическая погрешность определения координат характерных точек границы части земельного участка, м
	X	Y		
1	2	3	4	5
734	767137.58	1310265.94	данные отсутствуют	данные отсутствуют
735	767128.27	1310257.8	данные отсутствуют	данные отсутствуют
736	767121.25	1310247.62	данные отсутствуют	данные отсутствуют
737	767112.95	1310241.35	данные отсутствуют	данные отсутствуют
738	767105.15	1310234.35	данные отсутствуют	данные отсутствуют
739	767079.49	1310225.33	данные отсутствуют	данные отсутствуют
740	767057.16	1310213.07	данные отсутствуют	данные отсутствуют
741	766891	1310127.98	данные отсутствуют	данные отсутствуют
742	766974.7	1310185.11	данные отсутствуют	данные отсутствуют
743	766964.68	1310182.41	данные отсутствуют	данные отсутствуют
744	766953.27	1310177.63	данные отсутствуют	данные отсутствуют
745	766936.97	1310167.28	данные отсутствуют	данные отсутствуют
746	766912.93	1310145.6	данные отсутствуют	данные отсутствуют
747	766899.6	1310132.9	данные отсутствуют	данные отсутствуют
748	766791.81	1310069.78	данные отсутствуют	данные отсутствуют
749	766821.14	1310108.21	данные отсутствуют	данные отсутствуют
750	766812.61	1310100.23	данные отсутствуют	данные отсутствуют
Государственный регистратор				ФГИС ЕГРН
полное наименование должности			подпись	инициалы, фамилия

М.П.

Раздел 4.2

Выписка из Единого государственного реестра недвижимости об объекте недвижимости  
Сведения о частях земельного участка

<b>Земельный участок</b>			
(вид объекта недвижимости)			
Лист № ____ Раздела <b>4.2</b>	Всего листов раздела <b>4.2</b> : ____	Всего разделов: ____	Всего листов выписки: ____
<b>14.09.2021 № 99/2021/417323609</b>			
Кадастровый номер:		<b>02:17:000000:956</b>	

Номер точки	Координаты, м		Описание закрепления на местности	Средняя квадратическая погрешность определения координат характерных точек границы части земельного участка, м
	X	Y		
1	2	3	4	5
751	766806.95	1310091.84	данные отсутствуют	данные отсутствуют
752	766801.81	1310082.27	данные отсутствуют	данные отсутствуют
753	766441.42	1309878.87	данные отсутствуют	данные отсутствуют
754	766429.57	1309867.36	данные отсутствуют	данные отсутствуют
755	766419.78	1309854.06	данные отсутствуют	данные отсутствуют
756	766410.06	1309835.22	данные отсутствуют	данные отсутствуют
757	766405.3	1309819.41	данные отсутствуют	данные отсутствуют
758	766403.21	1309803.05	данные отсутствуют	данные отсутствуют
759	766386.86	1309787.27	данные отсутствуют	данные отсутствуют
760	766375.23	1309775.55	данные отсутствуют	данные отсутствуют
761	766365.68	1309762.07	данные отсутствуют	данные отсутствуют
762	766355.11	1309747.92	данные отсутствуют	данные отсутствуют
763	766344.53	1309731.69	данные отсутствуют	данные отсутствуют
764	766337.35	1309716.81	данные отсутствуют	данные отсутствуют
765	766332.72	1309702.01	данные отсутствуют	данные отсутствуют
766	766328.62	1309683.67	данные отсутствуют	данные отсутствуют
767	766326.09	1309667.35	данные отсутствуют	данные отсутствуют
Государственный регистратор				ФГИС ЕГРН
полное наименование должности			подпись	инициалы, фамилия

М.П.

<b>Земельный участок</b>			
(вид объекта недвижимости)			
Лист № ____ Раздела <b>4.2</b>	Всего листов раздела <b>4.2</b> : ____	Всего разделов: ____	Всего листов выписки: ____
<b>14.09.2021 № 99/2021/417323609</b>			
Кадастровый номер:		<b>02:17:000000:956</b>	

Номер точки	Координаты, м		Описание закрепления на местности	Средняя квадратическая погрешность определения координат характерных точек границы части земельного участка, м
	X	Y		
1	2	3	4	5
768	766326.27	1309650.83	данные отсутствуют	данные отсутствуют
769	766329.17	1309634.57	данные отсутствуют	данные отсутствуют
770	766334.71	1309619.01	данные отсутствуют	данные отсутствуют
771	766336.89	1309614.79	данные отсутствуют	данные отсутствуют
772	766563.17	1309910.47	данные отсутствуют	данные отсутствуют
773	766559.29	1309911.48	данные отсутствуют	данные отсутствуют
774	766542.84	1309912.95	данные отсутствуют	данные отсутствуют
775	766526.37	1309911.69	данные отсутствуют	данные отсутствуют
776	766510.34	1309907.73	данные отсутствуют	данные отсутствуют
777	766490.54	1309902.15	данные отсутствуют	данные отсутствуют
778	766484.59	1309900.44	данные отсутствуют	данные отсутствуют
779	766449.62	1309873.7	данные отсутствуют	данные отсутствуют
780	766443.21	1309880.11	данные отсутствуют	данные отсутствуют
781	766375.9	1309659.12	данные отсутствуют	данные отсутствуют
782	766518.24	1309856.61	данные отсутствуют	данные отсутствуют
783	766513.55	1309854.08	данные отсутствуют	данные отсутствуют
784	766500.34	1309853.12	данные отсутствуют	данные отсутствуют

Государственный регистратор		ФГИС ЕГРН
полное наименование должности	подпись	инициалы, фамилия

М.П.

<b>Земельный участок</b>			
(вид объекта недвижимости)			
Лист № ____ Раздела <b>4.2</b>	Всего листов раздела <b>4.2</b> : ____	Всего разделов: ____	Всего листов выписки: ____
<b>14.09.2021 № 99/2021/417323609</b>			
Кадастровый номер:		<b>02:17:000000:956</b>	

Номер точки	Координаты, м		Описание закрепления на местности	Средняя квадратическая погрешность определения координат характерных точек границы части земельного участка, м
	X	Y		
1	2	3	4	5
785	766488.83	1309849.32	данные отсутствуют	данные отсутствуют
786	766476.48	1309842.75	данные отсутствуют	данные отсутствуют
787	766467.26	1309834.5	данные отсутствуют	данные отсутствуют
788	766460.24	1309824.31	данные отсутствуют	данные отсутствуют
789	766455.23	1309813	данные отсутствуют	данные отсутствуют
790	766453.16	1309800.82	данные отсутствуют	данные отсутствуют
791	766452.85	1309789.97	данные отсутствуют	данные отсутствуют
792	766450.41	1309775.75	данные отсутствуют	данные отсутствуют
793	766447	1309763.86	данные отсутствуют	данные отсутствуют
794	766437.33	1309759.08	данные отсутствуют	данные отсутствуют
795	766426.03	1309754.07	данные отсутствуют	данные отсутствуют
796	766416.3	1309746.44	данные отсутствуют	данные отсутствуют
797	766408.74	1309736.65	данные отсутствуют	данные отсутствуют
798	766403.22	1309725.75	данные отсутствуют	данные отсутствуют
799	766394.44	1309717.04	данные отсутствуют	данные отсутствуют
800	766387.62	1309706.33	данные отсутствуют	данные отсутствуют
801	766382.71	1309694.97	данные отсутствуют	данные отсутствуют

Государственный регистратор		ФГИС ЕГРН
полное наименование должности	подпись	инициалы, фамилия

М.П.

<b>Земельный участок</b>			
(вид объекта недвижимости)			
Лист № ____ Раздела <b>4.2</b>	Всего листов раздела <b>4.2</b> : ____	Всего разделов: ____	Всего листов выписки: ____
<b>14.09.2021 № 99/2021/417323609</b>			
Кадастровый номер:		<b>02:17:000000:956</b>	

Номер точки	Координаты, м		Описание закрепления на местности	Средняя квадратическая погрешность определения координат характерных точек границы части земельного участка, м
	X	Y		
1	2	3	4	5
802	766379.83	1309684.27	данные отсутствуют	данные отсутствуют
803	766377.23	1309671.93	данные отсутствуют	данные отсутствуют
804	766375.83	1309659.64	данные отсутствуют	данные отсутствуют
805	766703.55	1317498.77	данные отсутствуют	данные отсутствуют
806	766721.92	1317485.27	данные отсутствуют	данные отсутствуют
806	766721.92	1317485.27	данные отсутствуют	данные отсутствуют
807	766721.17	1317472.89	данные отсутствуют	данные отсутствуют
807	766721.17	1317472.89	данные отсутствуют	данные отсутствуют
808	766721.54	1317467.27	данные отсутствуют	данные отсутствуют
808	766721.54	1317467.27	данные отсутствуют	данные отсутствуют
809	766751.92	1317440.65	данные отсутствуют	данные отсутствуют
809	766751.92	1317440.65	данные отсутствуют	данные отсутствуют
810	766770.38	1317438.21	данные отсутствуют	данные отсутствуют
810	766770.38	1317438.21	данные отсутствуют	данные отсутствуют
811	766795.88	1317464.64	данные отсутствуют	данные отсутствуют
811	766795.88	1317464.64	данные отсутствуют	данные отсутствуют
812	766833.75	1317464.27	данные отсутствуют	данные отсутствуют
Государственный регистратор				ФГИС ЕГРН
полное наименование должности			подпись	инициалы, фамилия

М.П.

Раздел 4.2

Выписка из Единого государственного реестра недвижимости об объекте недвижимости  
Сведения о частях земельного участка

<b>Земельный участок</b>			
(вид объекта недвижимости)			
Лист № ____ Раздела <b>4.2</b>	Всего листов раздела <b>4.2</b> : ____	Всего разделов: ____	Всего листов выписки: ____
<b>14.09.2021 № 99/2021/417323609</b>			
Кадастровый номер:		<b>02:17:000000:956</b>	

Номер точки	Координаты, м		Описание закрепления на местности	Средняя квадратическая погрешность определения координат характерных точек границы части земельного участка, м
	X	Y		
1	2	3	4	5
813	766862.3	1317494.55	данные отсутствуют	данные отсутствуют
814	766853.28	1317503.75	данные отсутствуют	данные отсутствуют
815	766839.93	1317513.48	данные отсутствуют	данные отсутствуют
816	766831.61	1317517.66	данные отсутствуют	данные отсутствуют
817	766819.93	1317509.82	данные отсутствуют	данные отсутствуют
818	766801.18	1317507.39	данные отсутствуют	данные отсутствуют
819	766789.74	1317509.45	данные отсутствуют	данные отсутствуют
820	766767.99	1317516.39	данные отсутствуют	данные отсутствуют
821	766744.93	1317514.51	данные отсутствуют	данные отсутствуют
822	766715.31	1317507.2	данные отсутствуют	данные отсутствуют
823	766708.15	1317495.39	данные отсутствуют	данные отсутствуют
824	766821.72	1317464.39	данные отсутствуют	данные отсутствуют
825	766817.34	1317468.5	данные отсутствуют	данные отсутствуют
826	766806.52	1317474.49	данные отсутствуют	данные отсутствуют
827	766793.47	1317478.99	данные отсутствуют	данные отсутствуют
828	766781.27	1317483.93	данные отсутствуют	данные отсутствуют
829	766771.37	1317486.8	данные отсутствуют	данные отсутствуют
Государственный регистратор				ФГИС ЕГРН
полное наименование должности			подпись	инициалы, фамилия

М.П.

Земельный участок				
(вид объекта недвижимости)				
Лист № ____ Раздела <b>4.2</b>		Всего листов раздела <b>4.2</b> : ____		Всего разделов: ____
14.09.2021 № 99/2021/417323609				
Кадастровый номер:			02:17:000000:956	
Номер точки	Координаты, м		Описание закрепления на местности	Средняя квадратическая погрешность определения координат характерных точек границы части земельного участка, м
	X	Y		
1	2	3	4	5
830	766756.41	1317489.5	данные отсутствуют	данные отсутствуют
831	766743.38	1317491.01	данные отсутствуют	данные отсутствуют
832	766733.05	1317494.46	данные отсутствуют	данные отсутствуют
833	766720.79	1317496.09	данные отсутствуют	данные отсутствуют
834	766709.38	1317495.63	данные отсутствуют	данные отсутствуют

Государственный регистратор		ФГИС ЕГРН
полное наименование должности	подпись	инициалы, фамилия

М.П.

Земельный участок				
(вид объекта недвижимости)				
Лист № ____ Раздела <b>4.2</b>		Всего листов раздела <b>4.2</b> : ____		Всего разделов: ____
14.09.2021 № 99/2021/417323609				
Кадастровый номер:			02:17:000000:956	
Сведения о характерных точках границы части (частей) земельного участка				
Учетный номер части: 12				
Система координат: МСК-05				
Зона №				
Номер точки	Координаты, м		Описание закрепления на местности	Средняя квадратическая погрешность определения координат характерных точек границы части земельного участка, м
	X	Y		
1	2	3	4	5
1	766040.61	1315878.5	данные отсутствуют	данные отсутствуют
2	766188.8	1315947.87	данные отсутствуют	данные отсутствуют
3	766362.18	1316033.83	данные отсутствуют	данные отсутствуют
4	766478	1316100.43	данные отсутствуют	данные отсутствуют
5	766763.31	1316282.58	данные отсутствуют	данные отсутствуют
6	767021.32	1316452.31	данные отсутствуют	данные отсутствуют
7	767240.96	1316592.21	данные отсутствуют	данные отсутствуют
8	767530.1	1316592.66	данные отсутствуют	данные отсутствуют
9	767917.89	1316826.92	данные отсутствуют	данные отсутствуют
10	767916.81	1316829.69	данные отсутствуют	данные отсутствуют
11	767915.57	1316850.64	данные отсутствуют	данные отсутствуют
12	767906.58	1316845.21	данные отсутствуют	данные отсутствуют
13	767892.34	1316820.5	данные отсутствуют	данные отсутствуют
14	767878.47	1316810.57	данные отсутствуют	данные отсутствуют
15	767852.31	1316812.42	данные отсутствуют	данные отсутствуют
16	767837.2	1316803.3	данные отсутствуют	данные отсутствуют

Государственный регистратор		ФГИС ЕГРН
полное наименование должности	подпись	инициалы, фамилия

М.П.

<b>Земельный участок</b>			
(вид объекта недвижимости)			
Лист № ____ Раздела <b>4.2</b>	Всего листов раздела <b>4.2</b> : ____	Всего разделов: ____	Всего листов выписки: ____
<b>14.09.2021 № 99/2021/417323609</b>			
Кадастровый номер:		<b>02:17:000000:956</b>	

Номер точки	Координаты, м		Описание закрепления на местности	Средняя квадратическая погрешность определения координат характерных точек границы части земельного участка, м
	X	Y		
1	2	3	4	5
17	767830.48	1316796.22	данные отсутствуют	данные отсутствуют
18	767828.41	1316785.63	данные отсутствуют	данные отсутствуют
19	767808.17	1316770.35	данные отсутствуют	данные отсутствуют
20	767781.58	1316769.7	данные отсутствуют	данные отсутствуют
21	767643.74	1316686.42	данные отсутствуют	данные отсутствуют
22	767629.02	1316663.49	данные отсутствуют	данные отсутствуют
23	767578.78	1316641.36	данные отсутствуют	данные отсутствуют
24	767553.28	1316617.18	данные отсутствуют	данные отсутствуют
25	767539.97	1316604.43	данные отсутствуют	данные отсутствуют
26	767523.85	1316599.56	данные отсутствуют	данные отсутствуют
27	767508.66	1316601.62	данные отсутствуют	данные отсутствуют
28	767494.04	1316595.05	данные отсутствуют	данные отсутствуют
29	767448.3	1316602.93	данные отсутствуют	данные отсутствуют
30	767439.11	1316599.74	данные отсутствуют	данные отсутствуют
31	767416.05	1316609.3	данные отсутствуют	данные отсутствуют
32	767412.39	1316613.98	данные отсутствуют	данные отсутствуют
33	767397.7	1316613.95	данные отсутствуют	данные отсутствуют
Государственный регистратор				ФГИС ЕГРН
полное наименование должности			подпись	инициалы, фамилия

М.П.

Раздел 4.2

Выписка из Единого государственного реестра недвижимости об объекте недвижимости  
Сведения о частях земельного участка

<b>Земельный участок</b>			
(вид объекта недвижимости)			
Лист № ____ Раздела <b>4.2</b>	Всего листов раздела <b>4.2</b> : ____	Всего разделов: ____	Всего листов выписки: ____
<b>14.09.2021 № 99/2021/417323609</b>			
Кадастровый номер:		<b>02:17:000000:956</b>	

Номер точки	Координаты, м		Описание закрепления на местности	Средняя квадратическая погрешность определения координат характерных точек границы части земельного участка, м
	X	Y		
1	2	3	4	5
34	767370.49	1316601.62	данные отсутствуют	данные отсутствуют
35	767302.99	1316600.3	данные отсутствуют	данные отсутствуют
36	767259.31	1316599.18	данные отсутствуют	данные отсутствуют
37	767240.94	1316597.12	данные отсутствуют	данные отсутствуют
38	767142.14	1316537.5	данные отсутствуют	данные отсутствуют
39	767119.35	1316540.24	данные отсутствуют	данные отсутствуют
40	767009.64	1316470.36	данные отсутствуют	данные отсутствуют
41	766751.62	1316300.63	данные отсутствуют	данные отсутствуют
42	766745.87	1316296.96	данные отсутствуют	данные отсутствуют
43	766721.06	1316272.96	данные отсутствуют	данные отсутствуют
44	766677.37	1316248.97	данные отсутствуют	данные отсутствуют
45	766666.19	1316246.09	данные отсутствуют	данные отсутствуют
46	766535.54	1316162.68	данные отсутствуют	данные отсутствуют
47	766534.91	1316154.19	данные отсутствуют	данные отсутствуют
48	766470.68	1316101.98	данные отсутствуют	данные отсутствуют
49	766437.49	1316087.92	данные отсутствуют	данные отсутствуют
50	766429.62	1316074.42	данные отсутствуют	данные отсутствуют
Государственный регистратор				ФГИС ЕГРН
полное наименование должности			подпись	инициалы, фамилия

М.П.



<b>Земельный участок</b>			
(вид объекта недвижимости)			
Лист № ____ Раздела <b>4.2</b>	Всего листов раздела <b>4.2</b> : ____	Всего разделов: ____	Всего листов выписки: ____
<b>14.09.2021 № 99/2021/417323609</b>			
Кадастровый номер:		<b>02:17:000000:956</b>	

Номер точки	Координаты, м		Описание закрепления на местности	Средняя квадратическая погрешность определения координат характерных точек границы части земельного участка, м
	X	Y		
1	2	3	4	5
51	766417.25	1316066.92	данные отсутствуют	данные отсутствуют
52	766405.25	1316072.55	данные отсутствуют	данные отсутствуют
53	766332.88	1316042.93	данные отсутствуют	данные отсутствуют
54	766332.03	1316042.88	данные отсутствуют	данные отсутствуют
55	766179.47	1315967.24	данные отсутствуют	данные отсутствуют
56	766039.71	1315901.82	данные отсутствуют	данные отсутствуют
57	766675.92	1314002.93	данные отсутствуют	данные отсутствуют
58	766715.7	1314020.17	данные отсутствуют	данные отсутствуют
59	766333.81	1314062.22	данные отсутствуют	данные отсутствуют
60	766324.76	1314058.54	данные отсутствуют	данные отсутствуют
61	766309.42	1314057	данные отсутствуют	данные отсутствуют
62	766309.7	1314064.88	данные отсутствуют	данные отсутствуют
63	766157.7	1314081.61	данные отсутствуют	данные отсутствуют
64	766152.09	1314078.65	данные отсутствуют	данные отсутствуют
65	766155.16	1314073.14	данные отсутствуют	данные отсутствуют
66	766169.55	1314058.68	данные отсутствуют	данные отсутствуют
67	766117	1314127.8	данные отсутствуют	данные отсутствуют

Государственный регистратор		ФГИС ЕГРН
полное наименование должности	подпись	инициалы, фамилия

М.П.

<b>Земельный участок</b>			
(вид объекта недвижимости)			
Лист № ____ Раздела <b>4.2</b>	Всего листов раздела <b>4.2</b> : ____	Всего разделов: ____	Всего листов выписки: ____
<b>14.09.2021 № 99/2021/417323609</b>			
Кадастровый номер:		<b>02:17:000000:956</b>	

Номер точки	Координаты, м		Описание закрепления на местности	Средняя квадратическая погрешность определения координат характерных точек границы части земельного участка, м
	X	Y		
1	2	3	4	5
68	765744.25	1314639.73	данные отсутствуют	данные отсутствуют
69	765733.75	1314631	данные отсутствуют	данные отсутствуют
69	765733.75	1314631	данные отсутствуют	данные отсутствуют
70	765727.55	1314626.14	данные отсутствуют	данные отсутствуют
71	766138.22	1314062.13	данные отсутствуют	данные отсутствуют
72	766156.49	1314060.12	данные отсутствуют	данные отсутствуют
73	770222.36	1311461.39	данные отсутствуют	данные отсутствуют
74	771069.2	1311480.97	данные отсутствуют	данные отсутствуют
75	771092.83	1311503.02	данные отсутствуют	данные отсутствуют
76	770222.04	1311482.89	данные отсутствуют	данные отсутствуют
77	770167.3	1311482.5	данные отсутствуют	данные отсутствуют
78	769829.33	1311625.57	данные отсутствуют	данные отсутствуют
79	769882.66	1311602.34	данные отсутствуют	данные отсутствуют
80	769929.59	1311582.26	данные отсутствуют	данные отсутствуют
81	769952.86	1311568.07	данные отсутствуют	данные отсутствуют
82	769952.87	1311568.06	данные отсутствуют	данные отсутствуют
83	769963.38	1311559.75	данные отсутствуют	данные отсутствуют

Государственный регистратор		ФГИС ЕГРН
полное наименование должности	подпись	инициалы, фамилия

М.П.

<b>Земельный участок</b>			
(вид объекта недвижимости)			
Лист № ____ Раздела <b>4.2</b>	Всего листов раздела <b>4.2</b> : ____	Всего разделов: ____	Всего листов выписки: ____
<b>14.09.2021 № 99/2021/417323609</b>			
Кадастровый номер:		<b>02:17:000000:956</b>	

Номер точки	Координаты, м		Описание закрепления на местности	Средняя квадратическая погрешность определения координат характерных точек границы части земельного участка, м
	X	Y		
1	2	3	4	5
84	769974.04	1311551.2	данные отсутствуют	данные отсутствуют
85	769985.99	1311540.71	данные отсутствуют	данные отсутствуют
86	770039.8	1311513.13	данные отсутствуют	данные отсутствуют
87	770163.01	1311460.97	данные отсутствуют	данные отсутствуют
88	769543.04	1311746.77	данные отсутствуют	данные отсутствуют
89	769540.68	1311747.74	данные отсутствуют	данные отсутствуют
90	769544.06	1311743.57	данные отсутствуют	данные отсутствуют
91	769562.49	1311723.21	данные отсутствуют	данные отсутствуют
92	769575.25	1311713.31	данные отсутствуют	данные отсутствуют
93	769597.51	1311701.08	данные отсутствуют	данные отсутствуют
94	769627.93	1311688.22	данные отсутствуют	данные отсутствуют
95	769681.02	1311670.5	данные отсутствуют	данные отсутствуют
96	769698.74	1311666.11	данные отсутствуют	данные отсутствуют
97	769738.5	1311658.82	данные отсутствуют	данные отсутствуют
98	769757.32	1311655.45	данные отсутствуют	данные отсутствуют
99	769757.34	1311655.44	данные отсутствуют	данные отсутствуют
100	769766.7	1311651.18	данные отсутствуют	данные отсутствуют
Государственный регистратор				ФГИС ЕГРН
полное наименование должности			подпись	инициалы, фамилия

М.П.

Раздел 4.2

Выписка из Единого государственного реестра недвижимости об объекте недвижимости  
Сведения о частях земельного участка

<b>Земельный участок</b>			
(вид объекта недвижимости)			
Лист № ____ Раздела <b>4.2</b>	Всего листов раздела <b>4.2</b> : ____	Всего разделов: ____	Всего листов выписки: ____
<b>14.09.2021 № 99/2021/417323609</b>			
Кадастровый номер:		<b>02:17:000000:956</b>	

Номер точки	Координаты, м		Описание закрепления на местности	Средняя квадратическая погрешность определения координат характерных точек границы части земельного участка, м
	X	Y		
1	2	3	4	5
101	769795.18	1311640.03	данные отсутствуют	данные отсутствуют
102	769500.06	1311764.46	данные отсутствуют	данные отсутствуют
103	769508.04	1311766.1	данные отсутствуют	данные отсутствуют
104	769513.95	1311769.11	данные отсутствуют	данные отсутствуют
105	769455.63	1311908.41	данные отсутствуют	данные отсутствуют
106	769432.61	1311907.71	данные отсутствуют	данные отсутствуют
107	769490.49	1311769.46	данные отсутствуют	данные отсутствуют
108	769495.99	1311764.69	данные отсутствуют	данные отсутствуют
109	768815.68	1316977.16	данные отсутствуют	данные отсутствуют
110	768732.74	1316995.05	данные отсутствуют	данные отсутствуют
111	768723.72	1316994.65	данные отсутствуют	данные отсутствуют
112	768633.33	1316969.19	данные отсутствуют	данные отсутствуют
113	768138.67	1313373.9	данные отсутствуют	данные отсутствуют
114	768152.8	1313392.75	данные отсутствуют	данные отсутствуют
115	768108.35	1313472.99	данные отсутствуют	данные отсутствуют
116	768112.99	1313476.63	данные отсутствуют	данные отсутствуют
117	768114.28	1313477.82	данные отсутствуют	данные отсутствуют
Государственный регистратор				ФГИС ЕГРН
полное наименование должности			подпись	инициалы, фамилия

М.П.

<b>Земельный участок</b>			
(вид объекта недвижимости)			
Лист № ____ Раздела <b>4.2</b>	Всего листов раздела <b>4.2</b> : ____	Всего разделов: ____	Всего листов выписки: ____
<b>14.09.2021 № 99/2021/417323609</b>			
Кадастровый номер:		<b>02:17:000000:956</b>	

Номер точки	Координаты, м		Описание закрепления на местности	Средняя квадратическая погрешность определения координат характерных точек границы части земельного участка, м
	X	Y		
1	2	3	4	5
118	768031.75	1313505.72	данные отсутствуют	данные отсутствуют
119	767859.27	1313595.88	данные отсутствуют	данные отсутствуют
120	767819.02	1313616.81	данные отсутствуют	данные отсутствуют
121	767659.73	1313697.58	данные отсутствуют	данные отсутствуют
122	767652.35	1313701.58	данные отсутствуют	данные отсутствуют
123	767639.71	1313708.01	данные отсутствуют	данные отсутствуют
124	767606.36	1313723.28	данные отсутствуют	данные отсутствуют
125	767572.64	1313738.79	данные отсутствуют	данные отсутствуют
126	767556.91	1313745.64	данные отсутствуют	данные отсутствуют
127	767529.95	1313759.12	данные отсутствуют	данные отсутствуют
128	767499.73	1313774.63	данные отсутствуют	данные отсутствуют
129	767444.34	1313802.15	данные отсутствуют	данные отсутствуют
130	767408.28	1313819.68	данные отсутствуют	данные отсутствуют
131	767391.42	1313828.55	данные отсутствуют	данные отсутствуют
132	767346.61	1313848.86	данные отсутствуют	данные отсутствуют
133	767186.34	1313929.6	данные отсутствуют	данные отсутствуют
134	767108.31	1313968.2	данные отсутствуют	данные отсутствуют

Государственный регистратор		ФГИС ЕГРН
полное наименование должности	подпись	инициалы, фамилия

М.П.

<b>Земельный участок</b>			
(вид объекта недвижимости)			
Лист № ____ Раздела <b>4.2</b>	Всего листов раздела <b>4.2</b> : ____	Всего разделов: ____	Всего листов выписки: ____
<b>14.09.2021 № 99/2021/417323609</b>			
Кадастровый номер:		<b>02:17:000000:956</b>	

Номер точки	Координаты, м		Описание закрепления на местности	Средняя квадратическая погрешность определения координат характерных точек границы части земельного участка, м
	X	Y		
1	2	3	4	5
135	767080.17	1313980.04	данные отсутствуют	данные отсутствуют
136	766954.06	1313993.93	данные отсутствуют	данные отсутствуют
137	766954.28	1313992.82	данные отсутствуют	данные отсутствуют
138	766958.36	1313971.83	данные отсутствуют	данные отсутствуют
139	767092.49	1313957.06	данные отсутствуют	данные отсутствуют
140	767640.28	1313690.73	данные отсутствуют	данные отсутствуют
141	768086.73	1313467.66	данные отсутствуют	данные отсутствуют
142	767786.77	1313635.97	данные отсутствуют	данные отсутствуют
143	767790.49	1313639.72	данные отсутствуют	данные отсутствуют
144	767649.78	1313710.02	данные отсутствуют	данные отсутствуют
145	767574.96	1313746.39	данные отсутствуют	данные отсутствуют
146	767649.48	1313705.89	данные отсутствуют	данные отсутствуют
147	766892.29	1313986.65	данные отсутствуют	данные отсутствуют
148	766874.22	1313981.09	данные отсутствуют	данные отсутствуют
149	766892.24	1313979.11	данные отсутствуют	данные отсутствуют
150	765953.03	1315763.58	данные отсутствуют	данные отсутствуют
151	765966.03	1315767.14	данные отсутствуют	данные отсутствуют

Государственный регистратор		ФГИС ЕГРН
полное наименование должности	подпись	инициалы, фамилия

М.П.

<b>Земельный участок</b>			
(вид объекта недвижимости)			
Лист № ____ Раздела <b>4.2</b>	Всего листов раздела <b>4.2</b> : ____	Всего разделов: ____	Всего листов выписки: ____
<b>14.09.2021 № 99/2021/417323609</b>			
Кадастровый номер:		<b>02:17:000000:956</b>	

Номер точки	Координаты, м		Описание закрепления на местности	Средняя квадратическая погрешность определения координат характерных точек границы части земельного участка, м
	X	Y		
1	2	3	4	5
152	766018.67	1315852.82	данные отсутствуют	данные отсутствуют
153	766018.65	1315852.82	данные отсутствуют	данные отсутствуют
154	766008.9	1315858.82	данные отсутствуют	данные отсутствуют
155	765995.78	1315856.83	данные отсутствуют	данные отсутствуют
156	765980.56	1315832.04	данные отсутствуют	данные отсутствуют
157	765980.78	1315831.82	данные отсутствуют	данные отсутствуют
158	765980	1315831.13	данные отсутствуют	данные отсутствуют
159	765940.98	1315767.59	данные отсутствуют	данные отсутствуют
160	765798.17	1315493.91	данные отсутствуют	данные отсутствуют
161	765778.21	1315490.79	данные отсутствуют	данные отсутствуют
162	765742.21	1315437.92	данные отсутствуют	данные отсутствуют
163	765750.04	1315415.56	данные отсутствуют	данные отсутствуют
164	765669.38	1316366.35	данные отсутствуют	данные отсутствуют
165	765684.72	1316381.97	данные отсутствуют	данные отсутствуют
166	765362.23	1316847.62	данные отсутствуют	данные отсутствуют
167	765371.1	1316857.87	данные отсутствуют	данные отсутствуют
168	765390.26	1316923.55	данные отсутствуют	данные отсутствуют
Государственный регистратор				ФГИС ЕГРН
полное наименование должности			подпись	инициалы, фамилия

М.П.

Раздел 4.2

Выписка из Единого государственного реестра недвижимости об объекте недвижимости  
Сведения о частях земельного участка

<b>Земельный участок</b>			
(вид объекта недвижимости)			
Лист № ____ Раздела <b>4.2</b>	Всего листов раздела <b>4.2</b> : ____	Всего разделов: ____	Всего листов выписки: ____
<b>14.09.2021 № 99/2021/417323609</b>			
Кадастровый номер:		<b>02:17:000000:956</b>	

Номер точки	Координаты, м		Описание закрепления на местности	Средняя квадратическая погрешность определения координат характерных точек границы части земельного участка, м
	X	Y		
1	2	3	4	5
169	765367	1316920.56	данные отсутствуют	данные отсутствуют
170	765351.78	1316868.39	данные отсутствуют	данные отсутствуют
171	765349.61	1316865.9	данные отсутствуют	данные отсутствуют
172	765328.03	1316897.22	данные отсутствуют	данные отсутствуют
173	765318.22	1316894.76	данные отсутствуют	данные отсутствуют
174	765303.93	1316918.58	данные отсутствуют	данные отсутствуют
175	765294.41	1316932.86	данные отсутствуют	данные отсутствуют
176	765283.53	1316923.91	данные отсутствуют	данные отсутствуют
177	765339.8	1316842.25	данные отсутствуют	данные отсутствуют
178	764857.77	1317541.61	данные отсутствуют	данные отсутствуют
179	764863.67	1317570.91	данные отсутствуют	данные отсутствуют
180	764826.96	1317624.15	данные отсутствуют	данные отсутствуют
181	764882.9	1317666.17	данные отсутствуют	данные отсутствуют
182	764885.09	1317676.82	данные отсутствуют	данные отсутствуют
183	764904.65	1317709.4	данные отсутствуют	данные отсутствуют
184	764797.54	1317628.95	данные отсутствуют	данные отсутствуют
185	764303.89	1313462.79	данные отсутствуют	данные отсутствуют
Государственный регистратор				ФГИС ЕГРН
полное наименование должности			подпись	инициалы, фамилия

М.П.

<b>Земельный участок</b>			
(вид объекта недвижимости)			
Лист № ____ Раздела <b>4.2</b>	Всего листов раздела <b>4.2</b> : ____	Всего разделов: ____	Всего листов выписки: ____
<b>14.09.2021 № 99/2021/417323609</b>			
Кадастровый номер:		<b>02:17:000000:956</b>	

Номер точки	Координаты, м		Описание закрепления на местности	Средняя квадратическая погрешность определения координат характерных точек границы части земельного участка, м
	X	Y		
1	2	3	4	5
186	764440.99	1313581.29	данные отсутствуют	данные отсутствуют
187	764588.03	1313534.15	данные отсутствуют	данные отсутствуют
188	764696.61	1313562.91	данные отсутствуют	данные отсутствуют
189	764780.88	1313618.81	данные отсутствуют	данные отсутствуют
190	764792.06	1313625.85	данные отсутствуют	данные отсутствуют
191	764792.97	1313626.48	данные отсутствуют	данные отсутствуют
192	764790.09	1313636.73	данные отсутствуют	данные отсутствуют
193	764695.22	1313570.74	данные отсутствуют	данные отсутствуют
194	764655.01	1313574.13	данные отсутствуют	данные отсутствуют
195	764613.32	1313563.09	данные отсутствуют	данные отсутствуют
196	764585.36	1313548.61	данные отсутствуют	данные отсутствуют
197	764577.32	1313560.17	данные отсутствуют	данные отсутствуют
198	764446.03	1313602.25	данные отсутствуют	данные отсутствуют
199	764312.48	1313495.18	данные отсутствуют	данные отсутствуют
199	764312.48	1313495.18	данные отсутствуют	данные отсутствуют
200	764299.17	1313468.75	данные отсутствуют	данные отсутствуют
200	764299.17	1313468.75	данные отсутствуют	данные отсутствуют
Государственный регистратор				ФГИС ЕГРН
полное наименование должности			подпись	инициалы, фамилия

М.П.

Раздел 4.2

Выписка из Единого государственного реестра недвижимости об объекте недвижимости  
Сведения о частях земельного участка

<b>Земельный участок</b>			
(вид объекта недвижимости)			
Лист № ____ Раздела <b>4.2</b>	Всего листов раздела <b>4.2</b> : ____	Всего разделов: ____	Всего листов выписки: ____
<b>14.09.2021 № 99/2021/417323609</b>			
Кадастровый номер:		<b>02:17:000000:956</b>	

Номер точки	Координаты, м		Описание закрепления на местности	Средняя квадратическая погрешность определения координат характерных точек границы части земельного участка, м
	X	Y		
1	2	3	4	5
201	763861.31	1313080.29	данные отсутствуют	данные отсутствуют
202	764284.08	1313445.68	данные отсутствуют	данные отсутствуют
203	764271.98	1313461.43	данные отсутствуют	данные отсутствуют
203	764271.98	1313461.43	данные отсутствуют	данные отсутствуют
204	764269.26	1313461.28	данные отсутствуют	данные отсутствуют
205	763847.02	1313096.35	данные отсутствуют	данные отсутствуют
206	763757.82	1313384.68	данные отсутствуют	данные отсутствуют
207	763755.44	1313393.33	данные отсутствуют	данные отсутствуют
208	763735.76	1313390.77	данные отсутствуют	данные отсутствуют
208	763735.76	1313390.77	данные отсутствуют	данные отсутствуют
209	763764.67	1313358.76	данные отсутствуют	данные отсутствуют
210	763656.3	1312876.6	данные отсутствуют	данные отсутствуют
211	763645.13	1312894.13	данные отсутствуют	данные отсутствуют
212	763637.66	1312887.57	данные отсутствуют	данные отсутствуют
213	763605.61	1312844.73	данные отсутствуют	данные отсутствуют
214	763600.69	1312835.54	данные отсутствуют	данные отсутствуют
215	763613.63	1312819.56	данные отсутствуют	данные отсутствуют
Государственный регистратор				ФГИС ЕГРН
полное наименование должности			подпись	инициалы, фамилия

М.П.

<b>Земельный участок</b>			
(вид объекта недвижимости)			
Лист № ____ Раздела <b>4.2</b>	Всего листов раздела <b>4.2</b> : ____	Всего разделов: ____	Всего листов выписки: ____
<b>14.09.2021 № 99/2021/417323609</b>			
Кадастровый номер:		<b>02:17:000000:956</b>	

Номер точки	Координаты, м		Описание закрепления на местности	Средняя квадратическая погрешность определения координат характерных точек границы части земельного участка, м
	X	Y		
1	2	3	4	5
216	763543.81	1312726.23	данные отсутствуют	данные отсутствуют
217	763541.13	1312745.45	данные отсутствуют	данные отсутствуют
218	763549.76	1312745.08	данные отсутствуют	данные отсутствуют
219	763553.83	1312739.62	данные отсутствуют	данные отсутствуют
220	763566.41	1312756.44	данные отсутствуют	данные отсутствуют
221	763548.41	1312768.27	данные отсутствуют	данные отсутствуют
222	763520.56	1312731.05	данные отсутствуют	данные отсутствуют
223	763538.08	1312718.58	данные отсутствуют	данные отсутствуют
224	763513.4	1312685.59	данные отсутствуют	данные отсутствуют
225	763497.96	1312700.84	данные отсутствуют	данные отсутствуют
226	763475.37	1312670.65	данные отсутствуют	данные отсутствуют
227	763481.39	1312642.8	данные отсутствуют	данные отсутствуют
228	763385.23	1310242.1	данные отсутствуют	данные отсутствуют
229	763405.83	1310249.06	данные отсутствуют	данные отсутствуют
230	763377.58	1310406.09	данные отсутствуют	данные отсутствуют
231	763330.8	1310658.06	данные отсутствуют	данные отсутствуют
232	763279.69	1310942.31	данные отсутствуют	данные отсутствуют
Государственный регистратор				ФГИС ЕГРН
полное наименование должности			подпись	инициалы, фамилия

М.П.

Раздел 4.2

Выписка из Единого государственного реестра недвижимости об объекте недвижимости  
Сведения о частях земельного участка

<b>Земельный участок</b>			
(вид объекта недвижимости)			
Лист № ____ Раздела <b>4.2</b>	Всего листов раздела <b>4.2</b> : ____	Всего разделов: ____	Всего листов выписки: ____
<b>14.09.2021 № 99/2021/417323609</b>			
Кадастровый номер:		<b>02:17:000000:956</b>	

Номер точки	Координаты, м		Описание закрепления на местности	Средняя квадратическая погрешность определения координат характерных точек границы части земельного участка, м
	X	Y		
1	2	3	4	5
233	763278.25	1310949.6	данные отсутствуют	данные отсутствуют
234	763259.72	1310931.87	данные отсутствуют	данные отсутствуют
235	763309.65	1310654.19	данные отсутствуют	данные отсутствуют
236	763356.43	1310402.22	данные отсутствуют	данные отсутствуют
237	763333.4	1312444.99	данные отсутствуют	данные отсутствуют
238	763320.49	1312463.62	данные отсутствуют	данные отсутствуют
239	763275.94	1312404.08	данные отсутствуют	данные отсутствуют
240	763289.55	1312386.38	данные отсутствуют	данные отсутствуют
241	763254.31	1311071.38	данные отсутствуют	данные отсутствуют
242	763182.67	1311485.5	данные отсутствуют	данные отсутствуют
243	763147.35	1311801.56	данные отсутствуют	данные отсутствуют
244	763109.91	1312146.27	данные отсутствуют	данные отсутствуют
245	763114.89	1312152.93	данные отсутствуют	данные отсутствуют
246	763097.23	1312165.2	данные отсутствуют	данные отсутствуют
247	763087.63	1312152.37	данные отсутствуют	данные отсутствуют
248	763125.76	1311801.25	данные отсутствуют	данные отсутствуют
249	763139.8	1311739.24	данные отсутствуют	данные отсутствуют
Государственный регистратор				ФГИС ЕГРН
полное наименование должности			подпись	инициалы, фамилия

М.П.

<b>Земельный участок</b>			
(вид объекта недвижимости)			
Лист № ____ Раздела <b>4.2</b>	Всего листов раздела <b>4.2</b> : ____	Всего разделов: ____	Всего листов выписки: ____
<b>14.09.2021 № 99/2021/417323609</b>			
Кадастровый номер:		<b>02:17:000000:956</b>	

Номер точки	Координаты, м		Описание закрепления на местности	Средняя квадратическая погрешность определения координат характерных точек границы части земельного участка, м
	X	Y		
1	2	3	4	5
250	763167.36	1311507.14	данные отсутствуют	данные отсутствуют
251	763242.73	1311067.68	данные отсутствуют	данные отсутствуют
252	763047.52	1309989.31	данные отсутствуют	данные отсутствуют
253	763150.27	1310051.23	данные отсутствуют	данные отсутствуют
254	763150.56	1310055.9	данные отсутствуют	данные отсутствуют
255	763143.87	1310072.48	данные отсутствуют	данные отсутствуют
256	763036.34	1310007.68	данные отсутствуют	данные отсутствуют
257	762989.77	1309979.03	данные отсутствуют	данные отсутствуют
258	762994.96	1309975.35	данные отсутствуют	данные отсутствуют
259	763019.2	1309971.89	данные отсутствуют	данные отсутствуют
260	762455.24	1312980.4	данные отсутствуют	данные отсутствуют
261	762655.35	1313029.87	данные отсутствуют	данные отсутствуют
262	762822.52	1313036.49	данные отсутствуют	данные отсутствуют
263	763076.05	1313042	данные отсутствуют	данные отсутствуют
264	763241.17	1313048.29	данные отсутствуют	данные отсутствуют
265	763261.42	1313048.82	данные отсутствуют	данные отсутствуют
266	763272.03	1313061.6	данные отсутствуют	данные отсутствуют

Государственный регистратор		ФГИС ЕГРН
полное наименование должности	подпись	инициалы, фамилия

М.П.

<b>Земельный участок</b>			
(вид объекта недвижимости)			
Лист № ____ Раздела <b>4.2</b>	Всего листов раздела <b>4.2</b> : ____	Всего разделов: ____	Всего листов выписки: ____
<b>14.09.2021 № 99/2021/417323609</b>			
Кадастровый номер:		<b>02:17:000000:956</b>	

Номер точки	Координаты, м		Описание закрепления на местности	Средняя квадратическая погрешность определения координат характерных точек границы части земельного участка, м
	X	Y		
1	2	3	4	5
267	763286.77	1313070.98	данные отсутствуют	данные отсутствуют
268	763240.48	1313069.78	данные отсутствуют	данные отсутствуют
269	763075.41	1313063.49	данные отсутствуют	данные отсутствуют
270	762821.87	1313057.98	данные отсутствуют	данные отсутствуют
271	762652.32	1313051.27	данные отсутствуют	данные отсутствуют
272	762463.64	1313004.62	данные отсутствуют	данные отсутствуют
273	762381.03	1312962.05	данные отсутствуют	данные отсутствуют
274	762412.02	1312969.71	данные отсутствуют	данные отсутствуют
275	762383.63	1312963.86	данные отсутствуют	данные отсутствуют
275	762383.63	1312963.86	данные отсутствуют	данные отсутствуют
276	763777.97	1313308.41	данные отсутствуют	данные отсутствуют
277	763773.35	1313300.77	данные отсутствуют	данные отсутствуют
278	763759.44	1313292.92	данные отсутствуют	данные отсутствуют
279	763802.24	1313130.73	данные отсутствуют	данные отсутствуют
280	763804.11	1313123.51	данные отсутствуют	данные отсутствуют
281	763830.77	1313108.58	данные отсутствуют	данные отсутствуют
282	762287.35	1314429.27	данные отсутствуют	данные отсутствуют

Государственный регистратор		ФГИС ЕГРН
полное наименование должности	подпись	инициалы, фамилия

М.П.

<b>Земельный участок</b>			
(вид объекта недвижимости)			
Лист № ____ Раздела <b>4.2</b>	Всего листов раздела <b>4.2</b> : ____	Всего разделов: ____	Всего листов выписки: ____
<b>14.09.2021 № 99/2021/417323609</b>			
Кадастровый номер:		<b>02:17:000000:956</b>	

Номер точки	Координаты, м		Описание закрепления на местности	Средняя квадратическая погрешность определения координат характерных точек границы части земельного участка, м
	X	Y		
1	2	3	4	5
283	763064.09	1314675.38	данные отсутствуют	данные отсутствуют
284	763408.18	1314697.02	данные отсутствуют	данные отсутствуют
285	763413.19	1314703.34	данные отсутствуют	данные отсутствуют
286	763062.98	1314681.32	данные отсутствуют	данные отсутствуют
287	762281.73	1314433.78	данные отсутствуют	данные отсутствуют
288	760829.31	1313928.12	данные отсутствуют	данные отсутствуют
289	761142.47	1314066.51	данные отсутствуют	данные отсутствуют
290	762284.26	1314428.29	данные отсутствуют	данные отсутствуют
291	762278.64	1314432.8	данные отсутствуют	данные отсутствуют
292	761140.35	1314072.13	данные отсутствуют	данные отсутствуют
293	760799.11	1313921.33	данные отсутствуют	данные отсутствуют
294	764316.34	1313447.07	данные отсутствуют	данные отсутствуют
295	764693.7	1313561.3	данные отсутствуют	данные отсутствуют
296	764792.96	1313626.52	данные отсутствуют	данные отсутствуют
297	764791.82	1313630.57	данные отсутствуют	данные отсутствуют
298	764691.98	1313564.98	данные отсутствуют	данные отсутствуют
299	764313.67	1313450.44	данные отсутствуют	данные отсутствуют
Государственный регистратор				ФГИС ЕГРН
полное наименование должности			подпись	инициалы, фамилия

М.П.

Раздел 4.2

Выписка из Единого государственного реестра недвижимости об объекте недвижимости  
Сведения о частях земельного участка

<b>Земельный участок</b>			
(вид объекта недвижимости)			
Лист № ____ Раздела <b>4.2</b>	Всего листов раздела <b>4.2</b> : ____	Всего разделов: ____	Всего листов выписки: ____
<b>14.09.2021 № 99/2021/417323609</b>			
Кадастровый номер:		<b>02:17:000000:956</b>	

Номер точки	Координаты, м		Описание закрепления на местности	Средняя квадратическая погрешность определения координат характерных точек границы части земельного участка, м
	X	Y		
1	2	3	4	5
300	765019.28	1313761.8	данные отсутствуют	данные отсутствуют
301	765069.2	1314043.18	данные отсутствуют	данные отсутствуют
302	765486.26	1314389.04	данные отсутствуют	данные отсутствуют
303	765768.34	1314610.84	данные отсутствуют	данные отсутствуют
304	765812.14	1314650.2	данные отсутствуют	данные отсутствуют
305	765810.08	1314653.73	данные отсутствуют	данные отсутствуют
306	765765.78	1314613.92	данные отсутствуют	данные отсутствуют
307	765483.74	1314392.16	данные отсутствуют	данные отсутствуют
308	765065.52	1314045.34	данные отсутствуют	данные отсутствуют
309	765015.88	1313765.64	данные отсутствуют	данные отсутствуют
310	765013.43	1313765.52	данные отсутствуют	данные отсутствуют
311	765013.18	1313761.5	данные отсутствуют	данные отсутствуют
312	764289	1313439.26	данные отсутствуют	данные отсутствуют
313	764286.3	1313442.78	данные отсутствуют	данные отсутствуют
314	763785.17	1313336.06	данные отсутствуют	данные отсутствуют
315	763788.27	1313332.63	данные отсутствуют	данные отсутствуют
316	763717.46	1313313.91	данные отсутствуют	данные отсутствуют
Государственный регистратор				ФГИС ЕГРН
полное наименование должности			подпись	инициалы, фамилия

М.П.



<b>Земельный участок</b>			
(вид объекта недвижимости)			
Лист № ____ Раздела <b>4.2</b>	Всего листов раздела <b>4.2</b> : ____	Всего разделов: ____	Всего листов выписки: ____
<b>14.09.2021 № 99/2021/417323609</b>			
Кадастровый номер:		<b>02:17:000000:956</b>	

Номер точки	Координаты, м		Описание закрепления на местности	Средняя квадратическая погрешность определения координат характерных точек границы части земельного участка, м
	X	Y		
1	2	3	4	5
317	763720.38	1313314.78	данные отсутствуют	данные отсутствуют
318	763716.82	1313317.55	данные отсутствуют	данные отсутствуют
319	762338.53	1312885.14	данные отсутствуют	данные отсутствуют
320	762655.58	1313010.46	данные отсутствуют	данные отсутствуют
321	763093.12	1313163.16	данные отсутствуют	данные отсутствуют
322	763517	1313297.78	данные отсутствуют	данные отсутствуют
323	763517.57	1313302.16	данные отсутствуют	данные отсутствуют
324	763091.84	1313166.96	данные отсутствуют	данные отсутствуют
325	762654.18	1313014.22	данные отсутствуют	данные отсутствуют
326	762342.24	1312890.89	данные отсутствуют	данные отсутствуют
327	769560.23	1311778.52	данные отсутствуют	данные отсутствуют
328	769570.08	1311788.86	данные отсутствуют	данные отсутствуют
329	769571.42	1311793.86	данные отсутствуют	данные отсутствуют
330	769570.08	1311798.86	данные отсутствуют	данные отсутствуют
331	769557.57	1311811.17	данные отсутствуют	данные отсутствуют
332	769552.57	1311812.51	данные отсутствуют	данные отсутствуют
333	769547.57	1311811.17	данные отсутствуют	данные отсутствуют

Государственный регистратор		ФГИС ЕГРН
полное наименование должности	подпись	инициалы, фамилия

М.П.

<b>Земельный участок</b>			
(вид объекта недвижимости)			
Лист № ____ Раздела <b>4.2</b>	Всего листов раздела <b>4.2</b> : ____	Всего разделов: ____	Всего листов выписки: ____
<b>14.09.2021 № 99/2021/417323609</b>			
Кадастровый номер:		<b>02:17:000000:956</b>	

Номер точки	Координаты, м		Описание закрепления на местности	Средняя квадратическая погрешность определения координат характерных точек границы части земельного участка, м
	X	Y		
1	2	3	4	5
334	769537.48	1311800.79	данные отсутствуют	данные отсутствуют
335	769536.14	1311795.79	данные отсутствуют	данные отсутствуют
336	769537.48	1311790.79	данные отсутствуют	данные отсутствуют
337	769550.23	1311778.52	данные отсутствуют	данные отсутствуют
338	769555.23	1311777.18	данные отсутствуют	данные отсутствуют
339	769555.23	1311787.18	данные отсутствуют	данные отсутствуют
340	769546.14	1311795.79	данные отсутствуют	данные отсутствуют
341	769552.57	1311802.51	данные отсутствуют	данные отсутствуют
342	769561.42	1311793.86	данные отсутствуют	данные отсутствуют
343	766492.58	1315436.76	данные отсутствуют	данные отсутствуют
344	766782.06	1315709.49	данные отсутствуют	данные отсутствуют
345	767358	1316195.44	данные отсутствуют	данные отсутствуют
346	767711.96	1316378.42	данные отсутствуют	данные отсутствуют
347	767986.07	1316491.66	данные отсутствуют	данные отсутствуют
348	768535.75	1316671.64	данные отсутствуют	данные отсутствуют
349	768874.72	1316771.38	данные отсутствуют	данные отсутствуют
350	769439.14	1316942.36	данные отсутствуют	данные отсутствуют

Государственный регистратор		ФГИС ЕГРН
полное наименование должности	подпись	инициалы, фамилия

М.П.

<b>Земельный участок</b>			
(вид объекта недвижимости)			
Лист № ____ Раздела <b>4.2</b>	Всего листов раздела <b>4.2</b> : ____	Всего разделов: ____	Всего листов выписки: ____
<b>14.09.2021 № 99/2021/417323609</b>			
Кадастровый номер:		<b>02:17:000000:956</b>	

Номер точки	Координаты, м		Описание закрепления на местности	Средняя квадратическая погрешность определения координат характерных точек границы части земельного участка, м
	X	Y		
1	2	3	4	5
351	769438.48	1316948.79	данные отсутствуют	данные отсутствуют
352	769390.2	1316933.91	данные отсутствуют	данные отсутствуют
353	769285.13	1316902.38	данные отсутствуют	данные отсутствуют
354	769180.63	1316871.87	данные отсутствуют	данные отсутствуют
355	769106.27	1316848.94	данные отсутствуют	данные отсутствуют
356	769068.11	1316838.87	данные отсутствуют	данные отсутствуют
357	769007.66	1316820.78	данные отсутствуют	данные отсутствуют
358	768966.51	1316809.66	данные отсутствуют	данные отсутствуют
359	768893.52	1316787.18	данные отсутствуют	данные отсутствуют
360	768721.1	1316735.37	данные отсутствуют	данные отсутствуют
361	768634.23	1316710.55	данные отсутствуют	данные отсутствуют
362	768551.01	1316685.79	данные отсутствуют	данные отсутствуют
363	768451.84	1316656.46	данные отсутствуют	данные отсутствуют
364	768357.26	1316628.3	данные отсутствуют	данные отсутствуют
365	768160.93	1316570.4	данные отсутствуют	данные отсутствуют
366	768066.13	1316541.32	данные отсутствуют	данные отсутствуют
367	768001.17	1316519.85	данные отсутствуют	данные отсутствуют
Государственный регистратор				ФГИС ЕГРН
полное наименование должности			подпись	инициалы, фамилия

М.П.

Раздел 4.2

Выписка из Единого государственного реестра недвижимости об объекте недвижимости  
Сведения о частях земельного участка

<b>Земельный участок</b>			
(вид объекта недвижимости)			
Лист № ____ Раздела <b>4.2</b>	Всего листов раздела <b>4.2</b> : ____	Всего разделов: ____	Всего листов выписки: ____
<b>14.09.2021 № 99/2021/417323609</b>			
Кадастровый номер:		<b>02:17:000000:956</b>	

Номер точки	Координаты, м		Описание закрепления на местности	Средняя квадратическая погрешность определения координат характерных точек границы части земельного участка, м
	X	Y		
1	2	3	4	5
368	767974.64	1316510.14	данные отсутствуют	данные отсутствуют
369	767908.15	1316484.58	данные отсутствуют	данные отсутствуют
370	767844.93	1316457.66	данные отсутствуют	данные отсутствуют
371	767755.86	1316417.21	данные отсутствуют	данные отсутствуют
372	767698.7	1316389.6	данные отсутствуют	данные отсутствуют
373	767598.9	1316339.14	данные отсутствуют	данные отсутствуют
374	767462.23	1316269.13	данные отсутствуют	данные отсутствуют
375	767393.57	1316233.46	данные отсутствуют	данные отсутствуют
376	767357.67	1316214.35	данные отсутствуют	данные отсутствуют
377	767314.38	1316188.95	данные отсутствуют	данные отсутствуют
378	767275.12	1316159.02	данные отсутствуют	данные отсутствуют
379	767214.39	1316108.79	данные отсутствуют	данные отсутствуют
380	767175.59	1316075.76	данные отсутствуют	данные отсутствуют
381	767106.79	1316015.74	данные отсутствуют	данные отсутствуют
382	766948.6	1315877.16	данные отсутствуют	данные отсутствуют
383	766807.39	1315753.1	данные отсутствуют	данные отсутствуют
384	766705.94	1315662.7	данные отсутствуют	данные отсутствуют
Государственный регистратор				ФГИС ЕГРН
полное наименование должности			подпись	инициалы, фамилия

М.П.

<b>Земельный участок</b>			
(вид объекта недвижимости)			
Лист № ____ Раздела <b>4.2</b>	Всего листов раздела <b>4.2</b> : ____	Всего разделов: ____	Всего листов выписки: ____
<b>14.09.2021 № 99/2021/417323609</b>			
Кадастровый номер:		<b>02:17:000000:956</b>	

Номер точки	Координаты, м		Описание закрепления на местности	Средняя квадратическая погрешность определения координат характерных точек границы части земельного участка, м
	X	Y		
1	2	3	4	5
385	766655.64	1315614.26	данные отсутствуют	данные отсутствуют
386	766595.36	1315550.66	данные отсутствуют	данные отсутствуют
387	765033.53	1314009.81	данные отсутствуют	данные отсутствуют
388	765154.42	1314104.34	данные отсутствуют	данные отсутствуют
389	765337.96	1314251.22	данные отсутствуют	данные отсутствуют
390	765444.88	1314337.82	данные отсутствуют	данные отсутствуют
391	765541.68	1314415.52	данные отсутствуют	данные отсутствуют
392	765694.67	1314536.81	данные отсутствуют	данные отсутствуют
393	765765.17	1314592.1	данные отсутствуют	данные отсутствуют
394	765819.62	1314637.39	данные отсутствуют	данные отсутствуют
395	765794.15	1314681.03	данные отсутствуют	данные отсутствуют
396	765789	1314676.95	данные отсутствуют	данные отсутствуют
397	765663.71	1314576.07	данные отсутствуют	данные отсутствуют
398	765510.49	1314454.6	данные отсутствуют	данные отсутствуют
399	765413.5	1314376.75	данные отсутствуют	данные отсутствуют
400	765306.6	1314290.17	данные отсутствуют	данные отсутствуют
401	765123.4	1314143.55	данные отсутствуют	данные отсутствуют

Государственный регистратор		ФГИС ЕГРН
полное наименование должности	подпись	инициалы, фамилия

М.П.

<b>Земельный участок</b>			
(вид объекта недвижимости)			
Лист № ____ Раздела <b>4.2</b>	Всего листов раздела <b>4.2</b> : ____	Всего разделов: ____	Всего листов выписки: ____
<b>14.09.2021 № 99/2021/417323609</b>			
Кадастровый номер:		<b>02:17:000000:956</b>	

Номер точки	Координаты, м		Описание закрепления на местности	Средняя квадратическая погрешность определения координат характерных точек границы части земельного участка, м
	X	Y		
1	2	3	4	5
402	765023.95	1314065.79	данные отсутствуют	данные отсутствуют
403	765024.95	1314059.81	данные отсутствуют	данные отсутствуют
404	765025.52	1314049.15	данные отсутствуют	данные отсутствуют
405	765024.18	1314002.29	данные отсутствуют	данные отсутствуют
406	764320.99	1313441.19	данные отсутствуют	данные отсутствуют
407	764356.15	1313467.37	данные отсутствуют	данные отсутствуют
408	764387.71	1313493.72	данные отсутствуют	данные отсутствуют
409	764470.4	1313559.41	данные отсутствуют	данные отсутствуют
410	764539.13	1313615.03	данные отсутствуют	данные отсутствуют
411	764511.49	1313654.73	данные отсутствуют	данные отсутствуют
412	763774.64	1313347.72	данные отсутствуют	данные отсутствуют
413	763801.48	1313352.77	данные отсутствуют	данные отсутствуют
414	763856.03	1313359.68	данные отсутствуют	данные отсутствуют
415	763889.13	1313362.57	данные отсутствуют	данные отсутствуют
416	763930.53	1313368.3	данные отсутствуют	данные отсутствуют
417	764109.17	1313389.38	данные отсутствуют	данные отсутствуют
418	764191.89	1313400.32	данные отсутствуют	данные отсутствуют

Государственный регистратор		ФГИС ЕГРН
полное наименование должности	подпись	инициалы, фамилия

М.П.

<b>Земельный участок</b>			
(вид объекта недвижимости)			
Лист № ____ Раздела <b>4.2</b>	Всего листов раздела <b>4.2</b> : ____	Всего разделов: ____	Всего листов выписки: ____
<b>14.09.2021 № 99/2021/417323609</b>			
Кадастровый номер:		<b>02:17:000000:956</b>	

Номер точки	Координаты, м		Описание закрепления на местности	Средняя квадратическая погрешность определения координат характерных точек границы части земельного участка, м
	X	Y		
1	2	3	4	5
419	764249.71	1313408.38	данные отсутствуют	данные отсутствуют
420	764274.85	1313414.8	данные отсутствуют	данные отсутствуют
421	764298.01	1313427.53	данные отсутствуют	данные отсутствуют
422	764254.88	1313460.5	данные отсутствуют	данные отсутствуют
423	764239.5	1313456.75	данные отсутствуют	данные отсутствуют
424	764106.5	1313439.08	данные отсутствуют	данные отсутствуют
425	762346.96	1312924.09	данные отсутствуют	данные отсутствуют
426	762446.94	1312947.1	данные отсутствуют	данные отсутствуют
427	762493.78	1312964.73	данные отсутствуют	данные отсутствуют
428	762579.93	1312984.54	данные отсутствуют	данные отсутствуют
429	762660.12	1313005.11	данные отсутствуют	данные отсутствуют
430	762781.87	1313037.12	данные отсутствуют	данные отсутствуют
431	762812.6	1313045.33	данные отсутствуют	данные отсутствуют
432	762872.62	1313066.86	данные отсутствуют	данные отсутствуют
433	763001.27	1313115.75	данные отсутствуют	данные отсутствуют
434	763026.77	1313125.91	данные отсутствуют	данные отсутствуют
435	763176.72	1313184.52	данные отсутствуют	данные отсутствуют
Государственный регистратор				ФГИС ЕГРН
полное наименование должности			подпись	инициалы, фамилия

М.П.

Раздел 4.2

Выписка из Единого государственного реестра недвижимости об объекте недвижимости  
Сведения о частях земельного участка

<b>Земельный участок</b>			
(вид объекта недвижимости)			
Лист № ____ Раздела <b>4.2</b>	Всего листов раздела <b>4.2</b> : ____	Всего разделов: ____	Всего листов выписки: ____
<b>14.09.2021 № 99/2021/417323609</b>			
Кадастровый номер:		<b>02:17:000000:956</b>	

Номер точки	Координаты, м		Описание закрепления на местности	Средняя квадратическая погрешность определения координат характерных точек границы части земельного участка, м
	X	Y		
1	2	3	4	5
436	763249.23	1313211.56	данные отсутствуют	данные отсутствуют
437	763371.14	1313259.11	данные отсутствуют	данные отсутствуют
438	763456.79	1313292.9	данные отсутствуют	данные отсутствуют
439	763510.84	1313310.51	данные отсутствуют	данные отсутствуют
440	763518.89	1313312.17	данные отсутствуют	данные отсутствуют
441	763521.2	1313329.73	данные отсутствуют	данные отсутствуют
442	763493.95	1313357.6	данные отсутствуют	данные отсутствуют
443	763439.85	1313339.97	данные отсутствуют	данные отсутствуют
444	763352.88	1313305.66	данные отсутствуют	данные отсутствуют
445	763231.41	1313258.28	данные отсутствуют	данные отсутствуют
446	763158.88	1313231.23	данные отсутствуют	данные отсутствуют
447	763008.4	1313172.42	данные отсутствуют	данные отсутствуют
448	762983.13	1313162.34	данные отсутствуют	данные отсутствуют
449	762855.3	1313113.77	данные отсутствуют	данные отсутствуют
450	762797.68	1313093.1	данные отсутствуют	данные отсутствуют
451	762769.06	1313085.45	данные отсутствуют	данные отсутствуют
452	762647.55	1313053.5	данные отсутствуют	данные отсутствуют
Государственный регистратор				ФГИС ЕГРН
полное наименование должности			подпись	инициалы, фамилия

М.П.

<b>Земельный участок</b>			
(вид объекта недвижимости)			
Лист № ____ Раздела <b>4.2</b>	Всего листов раздела <b>4.2</b> : ____	Всего разделов: ____	Всего листов выписки: ____
<b>14.09.2021 № 99/2021/417323609</b>			
Кадастровый номер:		<b>02:17:000000:956</b>	

Номер точки	Координаты, м		Описание закрепления на местности	Средняя квадратическая погрешность определения координат характерных точек границы части земельного участка, м
	X	Y		
1	2	3	4	5
453	762568.12	1313033.13	данные отсутствуют	данные отсутствуют
454	762479.3	1313012.71	данные отсутствуют	данные отсутствуют
455	762476.06	1313011.49	данные отсутствуют	данные отсутствуют
456	762464.09	1313005.92	данные отсутствуют	данные отсутствуют
457	762454.58	1312978.49	данные отсутствуют	данные отсутствуют
458	762336.82	1312931.31	данные отсутствуют	данные отсутствуют
459	770543.77	1315633.64	данные отсутствуют	данные отсутствуют
460	770511.82	1315588.59	данные отсутствуют	данные отсутствуют
461	770501.56	1315577.67	данные отсутствуют	данные отсутствуют
462	770516.48	1315590.01	данные отсутствуют	данные отсутствуют
463	770527.25	1315602.53	данные отсутствуют	данные отсутствуют
464	770536.44	1315616.72	данные отсутствуют	данные отсутствуют
465	770543.27	1315631.76	данные отсутствуют	данные отсутствуют
466	770288.71	1315391.69	данные отсутствуют	данные отсутствуют
467	770249.35	1315345.61	данные отсутствуют	данные отсутствуют
468	770247.91	1315319.62	данные отсутствуют	данные отсутствуют
469	770252.97	1315324.04	данные отсутствуют	данные отсутствуют

Государственный регистратор		ФГИС ЕГРН
полное наименование должности	подпись	инициалы, фамилия

М.П.

<b>Земельный участок</b>			
(вид объекта недвижимости)			
Лист № ____ Раздела <b>4.2</b>	Всего листов раздела <b>4.2</b> : ____	Всего разделов: ____	Всего листов выписки: ____
<b>14.09.2021 № 99/2021/417323609</b>			
Кадастровый номер:		<b>02:17:000000:956</b>	

Номер точки	Координаты, м		Описание закрепления на местности	Средняя квадратическая погрешность определения координат характерных точек границы части земельного участка, м
	X	Y		
1	2	3	4	5
470	770268.56	1315342.97	данные отсутствуют	данные отсутствуют
471	770277.39	1315356.92	данные отсутствуют	данные отсутствуют
472	770283.81	1315372.14	данные отсутствуют	данные отсутствуют
473	770287.63	1315388.21	данные отсутствуют	данные отсутствуют
474	770119.78	1315235.17	данные отсутствуют	данные отсутствуют
475	770091.87	1315234.62	данные отсутствуют	данные отсутствуют
476	769941.88	1315128.13	данные отсутствуют	данные отсутствуют
476	769941.88	1315128.13	данные отсутствуют	данные отсутствуют
477	769849.96	1315035.03	данные отсутствуют	данные отсутствуют
478	769864.67	1315036.86	данные отсутствуют	данные отсутствуют
479	769884.16	1315036.91	данные отсутствуют	данные отсутствуют
480	769900.63	1315038.17	данные отсутствуют	данные отсутствуют
481	769916.67	1315042.13	данные отсутствуют	данные отсутствуют
482	769939.52	1315044.62	данные отсутствуют	данные отсутствуют
483	769956.01	1315045.4	данные отсутствуют	данные отсутствуют
484	769972.16	1315048.89	данные отсутствуют	данные отсутствуют
485	769992.22	1315057.16	данные отсутствуют	данные отсутствуют

Государственный регистратор		ФГИС ЕГРН
полное наименование должности	подпись	инициалы, фамилия

М.П.

<b>Земельный участок</b>			
(вид объекта недвижимости)			
Лист № ____ Раздела <b>4.2</b>	Всего листов раздела <b>4.2</b> : ____	Всего разделов: ____	Всего листов выписки: ____
<b>14.09.2021 № 99/2021/417323609</b>			
Кадастровый номер:		<b>02:17:000000:956</b>	

Номер точки	Координаты, м		Описание закрепления на местности	Средняя квадратическая погрешность определения координат характерных точек границы части земельного участка, м
	X	Y		
1	2	3	4	5
486	770006.55	1315065.36	данные отсутствуют	данные отсутствуют
487	770021.33	1315077.23	данные отсутствуют	данные отсутствуют
488	770032.07	1315087.86	данные отсутствуют	данные отсутствуют
489	770044.66	1315100.55	данные отсутствуют	данные отсутствуют
490	770057.74	1315110.63	данные отсутствуют	данные отсутствуют
491	770068.98	1315122.72	данные отсутствуют	данные отсутствуют
492	770084.73	1315144.88	данные отсутствуют	данные отсутствуют
493	770093.32	1315158.99	данные отсутствуют	данные отсутствуют
494	770100.5	1315175.13	данные отсутствуют	данные отсутствуют
495	770104.91	1315191.04	данные отсутствуют	данные отсутствуют
496	770107.64	1315207.18	данные отсутствуют	данные отсутствуют
497	770116.23	1315224.69	данные отсутствуют	данные отсутствуют
498	769535.42	1314771.17	данные отсутствуют	данные отсутствуют
499	769455.09	1314691.78	данные отсутствуют	данные отсутствуют
500	769464.81	1314695.12	данные отсутствуют	данные отсутствуют
501	769480	1314701.61	данные отсутствуют	данные отсутствуют
502	769495.16	1314710.54	данные отсутствуют	данные отсутствуют
Государственный регистратор				ФГИС ЕГРН
полное наименование должности			подпись	инициалы, фамилия

М.П.

Раздел 4.2

Выписка из Единого государственного реестра недвижимости об объекте недвижимости  
Сведения о частях земельного участка

<b>Земельный участок</b>			
(вид объекта недвижимости)			
Лист № ____ Раздела <b>4.2</b>	Всего листов раздела <b>4.2</b> : ____	Всего разделов: ____	Всего листов выписки: ____
<b>14.09.2021 № 99/2021/417323609</b>			
Кадастровый номер:		<b>02:17:000000:956</b>	

Номер точки	Координаты, м		Описание закрепления на местности	Средняя квадратическая погрешность определения координат характерных точек границы части земельного участка, м
	X	Y		
1	2	3	4	5
503	769513.26	1314720.75	данные отсутствуют	данные отсутствуют
504	769527.2	1314729.61	данные отсутствуют	данные отсутствуют
505	769539.49	1314740.65	данные отсутствуют	данные отсутствуют
506	769551.98	1314754.63	данные отсутствуют	данные отсутствуют
507	769561.05	1314768.44	данные отсутствуют	данные отсутствуют
508	769569.11	1314783.62	данные отсутствуют	данные отсутствуют
509	769575.73	1314788.78	данные отсутствуют	данные отсутствуют
510	766469.1	1309765.02	данные отсутствуют	данные отсутствуют
511	766484.63	1309782.67	данные отсутствуют	данные отсутствуют
511	766484.63	1309782.67	данные отсутствуют	данные отсутствуют
511	766484.63	1309782.67	данные отсутствуют	данные отсутствуют
512	766519.64	1309859.69	данные отсутствуют	данные отсутствуют
512	766519.64	1309859.69	данные отсутствуют	данные отсутствуют
513	766603.66	1309957.72	данные отсутствуют	данные отсутствуют
514	766568.65	1309964.72	данные отсутствуют	данные отсутствуют
515	766543.83	1309945.74	данные отсутствуют	данные отсутствуют
516	766540.92	1309942.63	данные отсутствуют	данные отсутствуют
Государственный регистратор				ФГИС ЕГРН
полное наименование должности			подпись	инициалы, фамилия

М.П.

<b>Земельный участок</b>			
(вид объекта недвижимости)			
Лист № ____ Раздела <b>4.2</b>	Всего листов раздела <b>4.2</b> : ____	Всего разделов: ____	Всего листов выписки: ____
<b>14.09.2021 № 99/2021/417323609</b>			
Кадастровый номер:		<b>02:17:000000:956</b>	

Номер точки	Координаты, м		Описание закрепления на местности	Средняя квадратическая погрешность определения координат характерных точек границы части земельного участка, м
	X	Y		
1	2	3	4	5
517	766531	1309929.42	данные отсутствуют	данные отсутствуют
518	766523.39	1309914.76	данные отсутствуют	данные отсутствуют
519	766512.77	1309893.78	данные отсутствуют	данные отсутствуют
520	766502.62	1309880.75	данные отсутствуют	данные отсутствуют
521	766494.01	1309865.79	данные отсутствуют	данные отсутствуют
522	766483.26	1309853.26	данные отсутствуют	данные отсутствуют
523	766474.71	1309839.13	данные отсутствуют	данные отсутствуют
524	766468.61	1309823.78	данные отсутствуют	данные отсутствуют
525	766465.12	1309807.64	данные отсутствуют	данные отсутствуют
526	766464.33	1309791.14	данные отсутствуют	данные отсутствуют
527	766466.27	1309774.74	данные отсутствуют	данные отсутствуют
528	766311.18	1309600.16	данные отсутствуют	данные отсутствуют
529	766330.59	1309607.63	данные отсутствуют	данные отсутствуют
530	766455.33	1309749.38	данные отсутствуют	данные отсутствуют
531	766444.2	1309751.83	данные отсутствуют	данные отсутствуют
532	766427.7	1309752.67	данные отсутствуют	данные отсутствуют
533	766411.3	1309750.79	данные отсутствуют	данные отсутствуют

Государственный регистратор		ФГИС ЕГРН
полное наименование должности	подпись	инициалы, фамилия

М.П.

<b>Земельный участок</b>			
(вид объекта недвижимости)			
Лист № ____ Раздела <b>4.2</b>	Всего листов раздела <b>4.2</b> : ____	Всего разделов: ____	Всего листов выписки: ____
<b>14.09.2021 № 99/2021/417323609</b>			
Кадастровый номер:		<b>02:17:000000:956</b>	

Номер точки	Координаты, м		Описание закрепления на местности	Средняя квадратическая погрешность определения координат характерных точек границы части земельного участка, м
	X	Y		
1	2	3	4	5
534	766395.42	1309746.23	данные отсутствуют	данные отсутствуют
535	766380.51	1309739.12	данные отсутствуют	данные отсутствуют
536	766366.98	1309729.66	данные отсутствуют	данные отсутствуют
537	766355.19	1309718.09	данные отсутствуют	данные отсутствуют
538	766344.51	1309704.69	данные отсутствуют	данные отсутствуют
539	766332.96	1309685.34	данные отсутствуют	данные отсутствуют
540	766327.02	1309669.93	данные отсутствуют	данные отсутствуют
541	766323.7	1309653.75	данные отсутствуют	данные отсутствуют
542	766318.8	1309634.68	данные отсутствуют	данные отсутствуют
543	766315.58	1309618.48	данные отсутствуют	данные отсутствуют
544	767612.53	1310607.89	данные отсутствуют	данные отсутствуют
545	767635.53	1310589.49	данные отсутствуют	данные отсутствуют
546	767639.03	1310550.9	данные отсутствуют	данные отсутствуют
546	767639.03	1310550.9	данные отсутствуют	данные отсутствуют
547	767696.92	1310554.41	данные отсутствуют	данные отсутствуют
547	767696.92	1310554.41	данные отсутствуют	данные отсутствуют
548	767750.42	1310584.23	данные отсутствуют	данные отсутствуют

Государственный регистратор		ФГИС ЕГРН
полное наименование должности	подпись	инициалы, фамилия

М.П.

<b>Земельный участок</b>			
(вид объекта недвижимости)			
Лист № ____ Раздела <b>4.2</b>	Всего листов раздела <b>4.2</b> : ____	Всего разделов: ____	Всего листов выписки: ____
<b>14.09.2021 № 99/2021/417323609</b>			
Кадастровый номер:		<b>02:17:000000:956</b>	

Номер точки	Координаты, м		Описание закрепления на местности	Средняя квадратическая погрешность определения координат характерных точек границы части земельного участка, м
	X	Y		
1	2	3	4	5
548	767750.42	1310584.23	данные отсутствуют	данные отсутствуют
549	767799.53	1310629.83	данные отсутствуют	данные отсутствуют
549	767799.53	1310629.83	данные отсутствуют	данные отсутствуют
550	767819.7	1310689.47	данные отсутствуют	данные отсутствуют
550	767819.7	1310689.47	данные отсутствуют	данные отсутствуют
551	767866.19	1310718.41	данные отсутствуют	данные отсутствуют
551	767866.19	1310718.41	данные отсутствуют	данные отсутствуют
552	767911.79	1310732.45	данные отсутствуют	данные отсутствуют
552	767911.79	1310732.45	данные отсутствуют	данные отсутствуют
553	767894.25	1310765.77	данные отсутствуют	данные отсутствуют
553	767894.25	1310765.77	данные отсутствуют	данные отсутствуют
554	767856.54	1310739.46	данные отсутствуют	данные отсутствуют
554	767856.54	1310739.46	данные отсутствуют	данные отсутствуют
555	767770.59	1310729.82	данные отсутствуют	данные отсутствуют
556	767747.81	1310725.88	данные отсутствуют	данные отсутствуют
557	767739.35	1310715.97	данные отсутствуют	данные отсутствуют
558	767730.84	1310701.81	данные отсутствуют	данные отсутствуют
Государственный регистратор				ФГИС ЕГРН
полное наименование должности			подпись	инициалы, фамилия

М.П.

Раздел 4.2

Выписка из Единого государственного реестра недвижимости об объекте недвижимости  
Сведения о частях земельного участка

<b>Земельный участок</b>			
(вид объекта недвижимости)			
Лист № ____ Раздела <b>4.2</b>	Всего листов раздела <b>4.2</b> : ____	Всего разделов: ____	Всего листов выписки: ____
<b>14.09.2021 № 99/2021/417323609</b>			
Кадастровый номер:		<b>02:17:000000:956</b>	

Номер точки	Координаты, м		Описание закрепления на местности	Средняя квадратическая погрешность определения координат характерных точек границы части земельного участка, м
	X	Y		
1	2	3	4	5
559	767724.77	1310686.45	данные отсутствуют	данные отсутствуют
560	767719.23	1310672.5	данные отсутствуют	данные отсутствуют
561	767697.59	1310641.91	данные отсутствуют	данные отсутствуют
562	767684.52	1310630.52	данные отсутствуют	данные отсутствуют
563	767667.84	1310614.52	данные отсутствуют	данные отсутствуют
564	767625.27	1310609.33	данные отсутствуют	данные отсутствуют
565	767423.96	1310456.27	данные отсутствуют	данные отсутствуют
566	767485.55	1310465.83	данные отсутствуют	данные отсутствуют
567	767482.04	1310491.26	данные отсутствуют	данные отсутствуют
568	767560.1	1310516.7	данные отсутствуют	данные отсутствуют
568	767560.1	1310516.7	данные отсутствуют	данные отсутствуют
569	767592.55	1310532.48	данные отсутствуют	данные отсутствуют
569	767592.55	1310532.48	данные отсутствуют	данные отсутствуют
570	767599.25	1310604.73	данные отсутствуют	данные отсутствуют
571	767592.97	1310602.94	данные отсутствуют	данные отсутствуют
572	767578.42	1310597.36	данные отсутствуют	данные отсутствуют
573	767556.48	1310590.3	данные отсутствуют	данные отсутствуют
Государственный регистратор				ФГИС ЕГРН
полное наименование должности			подпись	инициалы, фамилия

М.П.



<b>Земельный участок</b>			
(вид объекта недвижимости)			
Лист № ____ Раздела <b>4.2</b>	Всего листов раздела <b>4.2</b> : ____	Всего разделов: ____	Всего листов выписки: ____
<b>14.09.2021 № 99/2021/417323609</b>			
Кадастровый номер:		<b>02:17:000000:956</b>	

Номер точки	Координаты, м		Описание закрепления на местности	Средняя квадратическая погрешность определения координат характерных точек границы части земельного участка, м
	X	Y		
1	2	3	4	5
574	767539.05	1310582.17	данные отсутствуют	данные отсутствуют
575	767525.05	1310573.4	данные отсутствуют	данные отсутствуют
576	767506.56	1310559.44	данные отсутствуют	данные отсутствуют
577	767492.73	1310550.4	данные отсутствуют	данные отсутствуют
578	767480.58	1310539.22	данные отсутствуют	данные отсутствуют
579	767470.43	1310526.19	данные отсутствуют	данные отсутствуют
580	767460.17	1310508.41	данные отсутствуют	данные отсутствуют
581	767453.27	1310493.41	данные отсутствуют	данные отсутствуют
582	767448.94	1310477.47	данные отсутствуют	данные отсутствуют
583	767427.04	1310459.03	данные отсутствуют	данные отсутствуют
584	766871.53	1310179.82	данные отсутствуют	данные отсутствуют
585	766880.4	1310154.48	данные отсутствуют	данные отсутствуют
586	766894.43	1310119.4	данные отсутствуют	данные отсутствуют
586	766894.43	1310119.4	данные отсутствуют	данные отсутствуют
587	766920.74	1310120.28	данные отсутствуют	данные отсутствуют
587	766920.74	1310120.28	данные отсутствуют	данные отсутствуют
588	766941.79	1310135.19	данные отсутствуют	данные отсутствуют

Государственный регистратор		ФГИС ЕГРН
полное наименование должности	подпись	инициалы, фамилия

М.П.

<b>Земельный участок</b>			
(вид объекта недвижимости)			
Лист № ____ Раздела <b>4.2</b>	Всего листов раздела <b>4.2</b> : ____	Всего разделов: ____	Всего листов выписки: ____
<b>14.09.2021 № 99/2021/417323609</b>			
Кадастровый номер:		<b>02:17:000000:956</b>	

Номер точки	Координаты, м		Описание закрепления на местности	Средняя квадратическая погрешность определения координат характерных точек границы части земельного участка, м
	X	Y		
1	2	3	4	5
588	766941.79	1310135.19	данные отсутствуют	данные отсутствуют
589	766963.72	1310148.34	данные отсутствуют	данные отсутствуют
589	766963.72	1310148.34	данные отсутствуют	данные отсутствуют
590	766971.61	1310175.53	данные отсутствуют	данные отсутствуют
590	766971.61	1310175.53	данные отсутствуют	данные отсутствуют
591	766980.38	1310202.72	данные отсутствуют	данные отсутствуют
592	767043.53	1310230.78	данные отсутствуют	данные отсутствуют
593	767051.42	1310209.73	данные отсутствуют	данные отсутствуют
593	767051.42	1310209.73	данные отсутствуют	данные отсутствуют
594	767076.85	1310166.76	данные отсутствуют	данные отсутствуют
594	767076.85	1310166.76	данные отсутствуют	данные отсутствуют
595	767077.13	1310166.82	данные отсутствуют	данные отсутствуют
595	767077.13	1310166.82	данные отсутствуют	данные отсутствуют
596	767097.12	1310178.54	данные отсутствуют	данные отсутствуют
596	767097.12	1310178.54	данные отсутствуют	данные отсутствуют
597	767108.51	1310182.83	данные отсутствуют	данные отсутствуют
597	767108.51	1310182.83	данные отсутствуют	данные отсутствуют

Государственный регистратор		ФГИС ЕГРН
полное наименование должности	подпись	инициалы, фамилия

М.П.

<b>Земельный участок</b>			
(вид объекта недвижимости)			
Лист № ____ Раздела <b>4.2</b>	Всего листов раздела <b>4.2</b> : ____	Всего разделов: ____	Всего листов выписки: ____
<b>14.09.2021 № 99/2021/417323609</b>			
Кадастровый номер:		<b>02:17:000000:956</b>	

Номер точки	Координаты, м		Описание закрепления на местности	Средняя квадратическая погрешность определения координат характерных точек границы части земельного участка, м
	X	Y		
1	2	3	4	5
598	767127.72	1310225.52	данные отсутствуют	данные отсутствуют
598	767127.72	1310225.52	данные отсутствуют	данные отсутствуют
599	767194.38	1310286.04	данные отсутствуют	данные отсутствуют
600	767236.47	1310303.58	данные отсутствуют	данные отсутствуют
601	767308.39	1310322.87	данные отсутствуют	данные отсутствуют
601	767308.39	1310322.87	данные отсутствуют	данные отсутствуют
602	767377.68	1310345.68	данные отсутствуют	данные отсутствуют
602	767377.68	1310345.68	данные отсутствуют	данные отсутствуют
603	767453.77	1310354.39	данные отсутствуют	данные отсутствуют
603	767453.77	1310354.39	данные отсутствуют	данные отсутствуют
604	767459.25	1310358.71	данные отсутствуют	данные отсутствуют
604	767459.25	1310358.71	данные отсутствуют	данные отсутствуют
605	767461.4	1310359.87	данные отсутствуют	данные отсутствуют
605	767461.4	1310359.87	данные отсутствуют	данные отсутствуют
606	767454.86	1310422.85	данные отсутствуют	данные отсутствуют
607	767341.72	1310397.42	данные отсутствуют	данные отсутствуют
608	767336.15	1310402.93	данные отсутствуют	данные отсутствуют
Государственный регистратор				ФГИС ЕГРН
полное наименование должности			подпись	инициалы, фамилия

М.П.

Раздел 4.2

Выписка из Единого государственного реестра недвижимости об объекте недвижимости  
Сведения о частях земельного участка

<b>Земельный участок</b>			
(вид объекта недвижимости)			
Лист № ____ Раздела <b>4.2</b>	Всего листов раздела <b>4.2</b> : ____	Всего разделов: ____	Всего листов выписки: ____
<b>14.09.2021 № 99/2021/417323609</b>			
Кадастровый номер:		<b>02:17:000000:956</b>	

Номер точки	Координаты, м		Описание закрепления на местности	Средняя квадратическая погрешность определения координат характерных точек границы части земельного участка, м
	X	Y		
1	2	3	4	5
609	767328.63	1310402.32	данные отсутствуют	данные отсутствуют
610	767312.44	1310402	данные отсутствуют	данные отсутствуют
611	767295.98	1310400.59	данные отсутствуют	данные отсутствуют
612	767279.98	1310396.48	данные отсутствуют	данные отсутствуют
613	767264.88	1310389.8	данные отсутствуют	данные отсутствуют
614	767251.08	1310380.73	данные отсутствуют	данные отсутствуют
615	767237.64	1310368.39	данные отсутствуют	данные отсутствуют
616	767226.88	1310355.86	данные отсутствуют	данные отсутствуют
617	767218.32	1310341.73	данные отсутствуют	данные отсутствуют
618	767201.1	1310333.24	данные отсутствуют	данные отсутствуют
619	767182.02	1310333.82	данные отсутствуют	данные отсутствуют
620	767166.04	1310331.76	данные отсутствуют	данные отсутствуют
621	767147.4	1310327.45	данные отсутствуют	данные отсутствуют
622	767132.03	1310321.4	данные отсутствуют	данные отсутствуют
623	767109.58	1310307.36	данные отсутствуют	данные отсутствуют
624	767096.71	1310297.01	данные отсутствуют	данные отсутствуют
625	767085.72	1310284.69	данные отсутствуют	данные отсутствуют
Государственный регистратор				ФГИС ЕГРН
полное наименование должности			подпись	инициалы, фамилия

М.П.

<b>Земельный участок</b>			
(вид объекта недвижимости)			
Лист № ____ Раздела <b>4.2</b>	Всего листов раздела <b>4.2</b> : ____	Всего разделов: ____	Всего листов выписки: ____
<b>14.09.2021 № 99/2021/417323609</b>			
Кадастровый номер:		<b>02:17:000000:956</b>	

Номер точки	Координаты, м		Описание закрепления на местности	Средняя квадратическая погрешность определения координат характерных точек границы части земельного участка, м
	X	Y		
1	2	3	4	5
626	767061.86	1310272.12	данные отсутствуют	данные отсутствуют
627	767046.55	1310264.81	данные отсутствуют	данные отсутствуют
628	767029.46	1310258.48	данные отсутствуют	данные отсутствуют
629	767013.59	1310253.91	данные отсутствуют	данные отсутствуют
630	766984.1	1310238.71	данные отсутствуют	данные отсутствуют
631	766965.83	1310234.64	данные отсутствуют	данные отсутствуют
632	766951.23	1310230.56	данные отсутствуют	данные отсутствуют
633	766935.74	1310224.82	данные отсутствуют	данные отсутствуют
634	766910.04	1310209.41	данные отсутствуют	данные отсутствуют
635	766894.78	1310197.43	данные отсутствуют	данные отсутствуют
636	766878.41	1310181.77	данные отсутствуют	данные отсутствуют
637	766757.64	1310107.09	данные отсутствуют	данные отсутствуют
638	766764.63	1310108.88	данные отсутствуют	данные отсутствуют
639	766772.52	1310086.95	данные отсутствуют	данные отсутствуют
640	766790.06	1310071.16	данные отсутствуют	данные отсутствуют
641	766806.73	1310058.01	данные отсутствуют	данные отсутствуют
641	766806.73	1310058.01	данные отсутствуют	данные отсутствуют
Государственный регистратор				ФГИС ЕГРН
полное наименование должности			подпись	инициалы, фамилия

М.П.

Раздел 4.2

Выписка из Единого государственного реестра недвижимости об объекте недвижимости  
Сведения о частях земельного участка

<b>Земельный участок</b>			
(вид объекта недвижимости)			
Лист № ____ Раздела <b>4.2</b>	Всего листов раздела <b>4.2</b> : ____	Всего разделов: ____	Всего листов выписки: ____
<b>14.09.2021 № 99/2021/417323609</b>			
Кадастровый номер:		<b>02:17:000000:956</b>	

Номер точки	Координаты, м		Описание закрепления на местности	Средняя квадратическая погрешность определения координат характерных точек границы части земельного участка, м
	X	Y		
1	2	3	4	5
642	766822.51	1310064.15	данные отсутствуют	данные отсутствуют
642	766822.51	1310064.15	данные отсутствуют	данные отсутствуют
643	766822.51	1310106.24	данные отсутствуют	данные отсутствуют
643	766822.51	1310106.24	данные отсутствуют	данные отсутствуют
644	766792.47	1310149.28	данные отсутствуют	данные отсутствуют
645	766792.27	1310149.14	данные отсутствуют	данные отсутствуют
646	766779.75	1310138.37	данные отсутствуют	данные отсутствуют
647	766769.18	1310125.68	данные отсутствуют	данные отсутствуют
648	766759.91	1310109.93	данные отсутствуют	данные отсутствуют
649	767459.4	1310355.04	данные отсутствуют	данные отсутствуют
649	767459.4	1310355.04	данные отсутствуют	данные отсутствуют
650	767461.87	1310355.32	данные отсутствуют	данные отсутствуют
650	767461.87	1310355.32	данные отсутствуют	данные отсутствуют
651	767461.73	1310356.64	данные отсутствуют	данные отсутствуют
651	767461.73	1310356.64	данные отсутствуют	данные отсутствуют
652	767460.79	1310356.13	данные отсутствуют	данные отсутствуют
652	767460.79	1310356.13	данные отсутствуют	данные отсутствуют
Государственный регистратор				ФГИС ЕГРН
полное наименование должности			подпись	инициалы, фамилия

М.П.

<b>Земельный участок</b>			
(вид объекта недвижимости)			
Лист № ____ Раздела <b>4.2</b>	Всего листов раздела <b>4.2</b> : ____	Всего разделов: ____	Всего листов выписки: ____
<b>14.09.2021 № 99/2021/417323609</b>			
Кадастровый номер:		<b>02:17:000000:956</b>	

Номер точки	Координаты, м		Описание закрепления на местности	Средняя квадратическая погрешность определения координат характерных точек границы части земельного участка, м
	X	Y		
1	2	3	4	5
653	767086.64	1310168.97	данные отсутствуют	данные отсутствуют
653	767086.64	1310168.97	данные отсутствуют	данные отсутствуют
654	767104.04	1310172.9	данные отсутствуют	данные отсутствуют
654	767104.04	1310172.9	данные отсутствуют	данные отсутствуют
655	767106.78	1310178.99	данные отсутствуют	данные отсутствуют
655	767106.78	1310178.99	данные отсутствуют	данные отсутствуют
656	767098.3	1310175.78	данные отсутствуют	данные отсутствуют
656	767098.3	1310175.78	данные отсутствуют	данные отсутствуют
657	770056.54	1315209.54	данные отсутствуют	данные отсутствуют
658	769905.66	1315091.45	данные отсутствуют	данные отсутствуют
659	769915.59	1315095.55	данные отсутствуют	данные отсутствуют
660	769929.08	1315096.56	данные отсутствуют	данные отсутствуют
661	769941.29	1315094.59	данные отсутствуют	данные отсутствуют
662	769953.61	1315095.69	данные отсутствуют	данные отсутствуют
663	769964.24	1315099.27	данные отсутствуют	данные отсутствуют
664	769974.71	1315104.35	данные отсутствуют	данные отсутствуют
665	769988.97	1315115.35	данные отсутствуют	данные отсутствуют
Государственный регистратор				ФГИС ЕГРН
полное наименование должности			подпись	инициалы, фамилия

М.П.

Раздел 4.2

Выписка из Единого государственного реестра недвижимости об объекте недвижимости  
Сведения о частях земельного участка

<b>Земельный участок</b>			
(вид объекта недвижимости)			
Лист № ____ Раздела <b>4.2</b>	Всего листов раздела <b>4.2</b> : ____	Всего разделов: ____	Всего листов выписки: ____
<b>14.09.2021 № 99/2021/417323609</b>			
Кадастровый номер:		<b>02:17:000000:956</b>	

Номер точки	Координаты, м		Описание закрепления на местности	Средняя квадратическая погрешность определения координат характерных точек границы части земельного участка, м
	X	Y		
1	2	3	4	5
666	769996.71	1315123.61	данные отсутствуют	данные отсутствуют
667	770003.91	1315133.56	данные отсутствуют	данные отсутствуют
668	770013.95	1315140.44	данные отсутствуют	данные отсутствуют
669	770024.05	1315147.58	данные отсутствуют	данные отсутствуют
670	770031.94	1315156.74	данные отсутствуют	данные отсутствуют
671	770037.74	1315165.73	данные отсутствуют	данные отсутствуют
672	770044.31	1315174.31	данные отсутствуют	данные отсутствуют
673	770052	1315188.6	данные отсутствуют	данные отсутствуют
674	770055.79	1315200.38	данные отсутствуют	данные отсутствуют
675	766376.91	1309660.26	данные отсутствуют	данные отсутствуют
676	766409.85	1309697.7	данные отсутствуют	данные отсутствуют
677	766405.69	1309695.92	данные отсутствуют	данные отсутствуют
678	766395.85	1309688.42	данные отсутствуют	данные отсутствуют
679	766386.4	1309677.2	данные отсутствуют	данные отсутствуют
680	766379.92	1309667.21	данные отсутствуют	данные отсутствуют
681	767638.23	1310559.69	данные отсутствуют	данные отсутствуют
682	767822.71	1310735.67	данные отсутствуют	данные отсутствуют
Государственный регистратор				ФГИС ЕГРН
полное наименование должности			подпись	инициалы, фамилия

М.П.

<b>Земельный участок</b>			
(вид объекта недвижимости)			
Лист № ____ Раздела <b>4.2</b>	Всего листов раздела <b>4.2</b> : ____	Всего разделов: ____	Всего листов выписки: ____
<b>14.09.2021 № 99/2021/417323609</b>			
Кадастровый номер:		<b>02:17:000000:956</b>	

Номер точки	Координаты, м		Описание закрепления на местности	Средняя квадратическая погрешность определения координат характерных точек границы части земельного участка, м
	X	Y		
1	2	3	4	5
683	767813.79	1310724.85	данные отсутствуют	данные отсутствуют
684	767804.69	1310710.23	данные отсутствуют	данные отсутствуют
685	767795.75	1310702.03	данные отсутствуют	данные отсутствуют
686	767785.28	1310693.02	данные отсутствуют	данные отсутствуют
687	767777.64	1310683.29	данные отсутствуют	данные отсутствуют
688	767772.63	1310671.99	данные отсутствуют	данные отсутствуют
689	767768.25	1310657.74	данные отсутствуют	данные отсутствуют
690	767761.6	1310645.81	данные отсутствуют	данные отсутствуют
691	767738.4	1310613.03	данные отсутствуют	данные отсутствуют
692	767731.03	1310603.29	данные отсутствуют	данные отсутствуют
693	767721.34	1310596.43	данные отсутствуют	данные отсутствуют
694	767702.45	1310578.43	данные отсутствуют	данные отсутствуют
695	767694.65	1310568.83	данные отсутствуют	данные отсутствуют
696	767682.15	1310560.41	данные отсутствуют	данные отсутствуют
697	767672.06	1310560.94	данные отсутствуют	данные отсутствуют
698	767659.35	1310560.32	данные отсутствуют	данные отсутствуют
699	767514.96	1310501.99	данные отсутствуют	данные отсутствуют

Государственный регистратор		ФГИС ЕГРН
полное наименование должности	подпись	инициалы, фамилия

М.П.

<b>Земельный участок</b>			
(вид объекта недвижимости)			
Лист № ____ Раздела <b>4.2</b>	Всего листов раздела <b>4.2</b> : ____	Всего разделов: ____	Всего листов выписки: ____
<b>14.09.2021 № 99/2021/417323609</b>			
Кадастровый номер:		<b>02:17:000000:956</b>	

Номер точки	Координаты, м		Описание закрепления на местности	Средняя квадратическая погрешность определения координат характерных точек границы части земельного участка, м
	X	Y		
1	2	3	4	5
700	767594.17	1310549.93	данные отсутствуют	данные отсутствуют
701	767581.69	1310545.57	данные отсутствуют	данные отсутствуют
702	767569.91	1310541.79	данные отсутствуют	данные отсутствуют
703	767558.4	1310535.7	данные отсутствуют	данные отсутствуют
704	767548.81	1310527.89	данные отсутствуют	данные отсутствуют
705	767540.72	1310521.01	данные отсутствуют	данные отсутствуют
706	767530.35	1310515.46	данные отсутствуют	данные отсутствуют
707	767520.28	1310508.27	данные отсутствуют	данные отсутствуют
708	767259.27	1310309.7	данные отсутствуют	данные отсутствуют
709	767455.43	1310417.39	данные отсутствуют	данные отсутствуют
710	767445.31	1310408.01	данные отсутствуют	данные отсутствуют
711	767435.47	1310402.69	данные отсутствуют	данные отсутствуют
712	767418.86	1310390.54	данные отсутствуют	данные отсутствуют
713	767410.12	1310385.19	данные отсутствуют	данные отсутствуют
714	767402	1310379.12	данные отсутствуют	данные отсутствуют
715	767393.42	1310370.95	данные отсутствуют	данные отсутствуют
716	767385.83	1310364.16	данные отсутствуют	данные отсутствуют

Государственный регистратор		ФГИС ЕГРН
полное наименование должности	подпись	инициалы, фамилия

М.П.

<b>Земельный участок</b>			
(вид объекта недвижимости)			
Лист № ____ Раздела <b>4.2</b>	Всего листов раздела <b>4.2</b> : ____	Всего разделов: ____	Всего листов выписки: ____
<b>14.09.2021 № 99/2021/417323609</b>			
Кадастровый номер:		<b>02:17:000000:956</b>	

Номер точки	Координаты, м		Описание закрепления на местности	Средняя квадратическая погрешность определения координат характерных точек границы части земельного участка, м
	X	Y		
1	2	3	4	5
717	767374.06	1310360.64	данные отсутствуют	данные отсутствуют
718	767362.77	1310355.58	данные отсутствуют	данные отсутствуют
719	767344.98	1310353.65	данные отсутствуют	данные отсутствуют
720	767332.7	1310352.15	данные отсутствуют	данные отсутствуют
721	767316.72	1310351.84	данные отсутствуют	данные отсутствуют
722	767304.36	1310351.29	данные отсутствуют	данные отсутствуют
723	767292.52	1310347.73	данные отсутствуют	данные отсутствуют
724	767281.91	1310341.36	данные отсутствуют	данные отсутствуют
725	767272.74	1310332.78	данные отсутствуют	данные отсутствуют
726	767265.07	1310323.07	данные отсутствуют	данные отсутствуют
727	767260.55	1310313.42	данные отсутствуют	данные отсутствуют
728	767050.66	1310211.76	данные отсутствуют	данные отсутствуют
729	767191.53	1310283.45	данные отсутствуют	данные отсутствуют
730	767188.55	1310283.91	данные отсутствуют	данные отсутствуют
731	767176.43	1310282.85	данные отсутствуют	данные отсутствуют
732	767165.79	1310280.59	данные отсутствуют	данные отсутствуют
733	767154.1	1310276.54	данные отсутствуют	данные отсутствуют
Государственный регистратор				ФГИС ЕГРН
полное наименование должности			подпись	инициалы, фамилия

М.П.

Раздел 4.2

Выписка из Единого государственного реестра недвижимости об объекте недвижимости  
Сведения о частях земельного участка

<b>Земельный участок</b>			
(вид объекта недвижимости)			
Лист № ____ Раздела <b>4.2</b>	Всего листов раздела <b>4.2</b> : ____	Всего разделов: ____	Всего листов выписки: ____
<b>14.09.2021 № 99/2021/417323609</b>			
Кадастровый номер:		<b>02:17:000000:956</b>	

Номер точки	Координаты, м		Описание закрепления на местности	Средняя квадратическая погрешность определения координат характерных точек границы части земельного участка, м
	X	Y		
1	2	3	4	5
734	767137.58	1310265.94	данные отсутствуют	данные отсутствуют
735	767128.27	1310257.8	данные отсутствуют	данные отсутствуют
736	767121.25	1310247.62	данные отсутствуют	данные отсутствуют
737	767112.95	1310241.35	данные отсутствуют	данные отсутствуют
738	767105.15	1310234.35	данные отсутствуют	данные отсутствуют
739	767079.49	1310225.33	данные отсутствуют	данные отсутствуют
740	767057.16	1310213.07	данные отсутствуют	данные отсутствуют
741	766891	1310127.98	данные отсутствуют	данные отсутствуют
742	766974.7	1310185.11	данные отсутствуют	данные отсутствуют
743	766964.68	1310182.41	данные отсутствуют	данные отсутствуют
744	766953.27	1310177.63	данные отсутствуют	данные отсутствуют
745	766936.97	1310167.28	данные отсутствуют	данные отсутствуют
746	766912.93	1310145.6	данные отсутствуют	данные отсутствуют
747	766899.6	1310132.9	данные отсутствуют	данные отсутствуют
748	766791.81	1310069.78	данные отсутствуют	данные отсутствуют
749	766821.14	1310108.21	данные отсутствуют	данные отсутствуют
750	766812.61	1310100.23	данные отсутствуют	данные отсутствуют
Государственный регистратор				ФГИС ЕГРН
полное наименование должности			подпись	инициалы, фамилия

М.П.

<b>Земельный участок</b>			
(вид объекта недвижимости)			
Лист № ____ Раздела <b>4.2</b>	Всего листов раздела <b>4.2</b> : ____	Всего разделов: ____	Всего листов выписки: ____
<b>14.09.2021 № 99/2021/417323609</b>			
Кадастровый номер:		<b>02:17:000000:956</b>	

Номер точки	Координаты, м		Описание закрепления на местности	Средняя квадратическая погрешность определения координат характерных точек границы части земельного участка, м
	X	Y		
1	2	3	4	5
751	766806.95	1310091.84	данные отсутствуют	данные отсутствуют
752	766801.81	1310082.27	данные отсутствуют	данные отсутствуют
753	766441.42	1309878.87	данные отсутствуют	данные отсутствуют
754	766429.57	1309867.36	данные отсутствуют	данные отсутствуют
755	766419.78	1309854.06	данные отсутствуют	данные отсутствуют
756	766410.06	1309835.22	данные отсутствуют	данные отсутствуют
757	766405.3	1309819.41	данные отсутствуют	данные отсутствуют
758	766403.21	1309803.05	данные отсутствуют	данные отсутствуют
759	766386.86	1309787.27	данные отсутствуют	данные отсутствуют
760	766375.23	1309775.55	данные отсутствуют	данные отсутствуют
761	766365.68	1309762.07	данные отсутствуют	данные отсутствуют
762	766355.11	1309747.92	данные отсутствуют	данные отсутствуют
763	766344.53	1309731.69	данные отсутствуют	данные отсутствуют
764	766337.35	1309716.81	данные отсутствуют	данные отсутствуют
765	766332.72	1309702.01	данные отсутствуют	данные отсутствуют
766	766328.62	1309683.67	данные отсутствуют	данные отсутствуют
767	766326.09	1309667.35	данные отсутствуют	данные отсутствуют

Государственный регистратор		ФГИС ЕГРН
полное наименование должности	подпись	инициалы, фамилия

М.П.

<b>Земельный участок</b>			
(вид объекта недвижимости)			
Лист № ____ Раздела <b>4.2</b>	Всего листов раздела <b>4.2</b> : ____	Всего разделов: ____	Всего листов выписки: ____
<b>14.09.2021 № 99/2021/417323609</b>			
Кадастровый номер:		<b>02:17:000000:956</b>	

Номер точки	Координаты, м		Описание закрепления на местности	Средняя квадратическая погрешность определения координат характерных точек границы части земельного участка, м
	X	Y		
1	2	3	4	5
768	766326.27	1309650.83	данные отсутствуют	данные отсутствуют
769	766329.17	1309634.57	данные отсутствуют	данные отсутствуют
770	766334.71	1309619.01	данные отсутствуют	данные отсутствуют
771	766336.89	1309614.79	данные отсутствуют	данные отсутствуют
772	766563.17	1309910.47	данные отсутствуют	данные отсутствуют
773	766559.29	1309911.48	данные отсутствуют	данные отсутствуют
774	766542.84	1309912.95	данные отсутствуют	данные отсутствуют
775	766526.37	1309911.69	данные отсутствуют	данные отсутствуют
776	766510.34	1309907.73	данные отсутствуют	данные отсутствуют
777	766490.54	1309902.15	данные отсутствуют	данные отсутствуют
778	766484.59	1309900.44	данные отсутствуют	данные отсутствуют
779	766449.62	1309873.7	данные отсутствуют	данные отсутствуют
780	766443.21	1309880.11	данные отсутствуют	данные отсутствуют
781	766375.9	1309659.12	данные отсутствуют	данные отсутствуют
782	766518.24	1309856.61	данные отсутствуют	данные отсутствуют
783	766513.55	1309854.08	данные отсутствуют	данные отсутствуют
784	766500.34	1309853.12	данные отсутствуют	данные отсутствуют

Государственный регистратор		ФГИС ЕГРН
полное наименование должности	подпись	инициалы, фамилия

М.П.

<b>Земельный участок</b>			
(вид объекта недвижимости)			
Лист № ____ Раздела <b>4.2</b>	Всего листов раздела <b>4.2</b> : ____	Всего разделов: ____	Всего листов выписки: ____
<b>14.09.2021 № 99/2021/417323609</b>			
Кадастровый номер:		<b>02:17:000000:956</b>	

Номер точки	Координаты, м		Описание закрепления на местности	Средняя квадратическая погрешность определения координат характерных точек границы части земельного участка, м
	X	Y		
1	2	3	4	5
785	766488.83	1309849.32	данные отсутствуют	данные отсутствуют
786	766476.48	1309842.75	данные отсутствуют	данные отсутствуют
787	766467.26	1309834.5	данные отсутствуют	данные отсутствуют
788	766460.24	1309824.31	данные отсутствуют	данные отсутствуют
789	766455.23	1309813	данные отсутствуют	данные отсутствуют
790	766453.16	1309800.82	данные отсутствуют	данные отсутствуют
791	766452.85	1309789.97	данные отсутствуют	данные отсутствуют
792	766450.41	1309775.75	данные отсутствуют	данные отсутствуют
793	766447	1309763.86	данные отсутствуют	данные отсутствуют
794	766437.33	1309759.08	данные отсутствуют	данные отсутствуют
795	766426.03	1309754.07	данные отсутствуют	данные отсутствуют
796	766416.3	1309746.44	данные отсутствуют	данные отсутствуют
797	766408.74	1309736.65	данные отсутствуют	данные отсутствуют
798	766403.22	1309725.75	данные отсутствуют	данные отсутствуют
799	766394.44	1309717.04	данные отсутствуют	данные отсутствуют
800	766387.62	1309706.33	данные отсутствуют	данные отсутствуют
801	766382.71	1309694.97	данные отсутствуют	данные отсутствуют
Государственный регистратор				ФГИС ЕГРН
полное наименование должности			подпись	инициалы, фамилия

М.П.

Раздел 4.2

Выписка из Единого государственного реестра недвижимости об объекте недвижимости  
Сведения о частях земельного участка

<b>Земельный участок</b>			
(вид объекта недвижимости)			
Лист № ____ Раздела <b>4.2</b>	Всего листов раздела <b>4.2</b> : ____	Всего разделов: ____	Всего листов выписки: ____
<b>14.09.2021 № 99/2021/417323609</b>			
Кадастровый номер:		<b>02:17:000000:956</b>	

Номер точки	Координаты, м		Описание закрепления на местности	Средняя квадратическая погрешность определения координат характерных точек границы части земельного участка, м
	X	Y		
1	2	3	4	5
802	766379.83	1309684.27	данные отсутствуют	данные отсутствуют
803	766377.23	1309671.93	данные отсутствуют	данные отсутствуют
804	766375.83	1309659.64	данные отсутствуют	данные отсутствуют
805	766703.55	1317498.77	данные отсутствуют	данные отсутствуют
806	766721.92	1317485.27	данные отсутствуют	данные отсутствуют
806	766721.92	1317485.27	данные отсутствуют	данные отсутствуют
807	766721.17	1317472.89	данные отсутствуют	данные отсутствуют
807	766721.17	1317472.89	данные отсутствуют	данные отсутствуют
808	766721.54	1317467.27	данные отсутствуют	данные отсутствуют
808	766721.54	1317467.27	данные отсутствуют	данные отсутствуют
809	766751.92	1317440.65	данные отсутствуют	данные отсутствуют
809	766751.92	1317440.65	данные отсутствуют	данные отсутствуют
810	766770.38	1317438.21	данные отсутствуют	данные отсутствуют
810	766770.38	1317438.21	данные отсутствуют	данные отсутствуют
811	766795.88	1317464.64	данные отсутствуют	данные отсутствуют
811	766795.88	1317464.64	данные отсутствуют	данные отсутствуют
812	766833.75	1317464.27	данные отсутствуют	данные отсутствуют
Государственный регистратор				ФГИС ЕГРН
полное наименование должности			подпись	инициалы, фамилия

М.П.



<b>Земельный участок</b>			
(вид объекта недвижимости)			
Лист № ____ Раздела <b>4.2</b>	Всего листов раздела <b>4.2</b> : ____	Всего разделов: ____	Всего листов выписки: ____
<b>14.09.2021 № 99/2021/417323609</b>			
Кадастровый номер:		<b>02:17:000000:956</b>	

Номер точки	Координаты, м		Описание закрепления на местности	Средняя квадратическая погрешность определения координат характерных точек границы части земельного участка, м
	X	Y		
1	2	3	4	5
813	766862.3	1317494.55	данные отсутствуют	данные отсутствуют
814	766853.28	1317503.75	данные отсутствуют	данные отсутствуют
815	766839.93	1317513.48	данные отсутствуют	данные отсутствуют
816	766831.61	1317517.66	данные отсутствуют	данные отсутствуют
817	766819.93	1317509.82	данные отсутствуют	данные отсутствуют
818	766801.18	1317507.39	данные отсутствуют	данные отсутствуют
819	766789.74	1317509.45	данные отсутствуют	данные отсутствуют
820	766767.99	1317516.39	данные отсутствуют	данные отсутствуют
821	766744.93	1317514.51	данные отсутствуют	данные отсутствуют
822	766715.31	1317507.2	данные отсутствуют	данные отсутствуют
823	766708.15	1317495.39	данные отсутствуют	данные отсутствуют
824	766821.72	1317464.39	данные отсутствуют	данные отсутствуют
825	766817.34	1317468.5	данные отсутствуют	данные отсутствуют
826	766806.52	1317474.49	данные отсутствуют	данные отсутствуют
827	766793.47	1317478.99	данные отсутствуют	данные отсутствуют
828	766781.27	1317483.93	данные отсутствуют	данные отсутствуют
829	766771.37	1317486.8	данные отсутствуют	данные отсутствуют

Государственный регистратор		ФГИС ЕГРН
полное наименование должности	подпись	инициалы, фамилия

М.П.

<b>Земельный участок</b>			
(вид объекта недвижимости)			
Лист № ____ Раздела <b>4.2</b>	Всего листов раздела <b>4.2</b> : ____	Всего разделов: ____	Всего листов выписки: ____
<b>14.09.2021 № 99/2021/417323609</b>			
Кадастровый номер:		<b>02:17:000000:956</b>	

Номер точки	Координаты, м		Описание закрепления на местности	Средняя квадратическая погрешность определения координат характерных точек границы части земельного участка, м
	X	Y		
1	2	3	4	5
830	766756.41	1317489.5	данные отсутствуют	данные отсутствуют
831	766743.38	1317491.01	данные отсутствуют	данные отсутствуют
832	766733.05	1317494.46	данные отсутствуют	данные отсутствуют
833	766720.79	1317496.09	данные отсутствуют	данные отсутствуют
834	766709.38	1317495.63	данные отсутствуют	данные отсутствуют

Государственный регистратор		ФГИС ЕГРН
полное наименование должности	подпись	инициалы, фамилия

М.П.

Земельный участок				
(вид объекта недвижимости)				
Лист № ____ Раздела <b>4.2</b>		Всего листов раздела <b>4.2</b> : ____		Всего разделов: ____
14.09.2021 № 99/2021/417323609				
Кадастровый номер:			02:17:000000:956	
Сведения о характерных точках границы части (частей) земельного участка				
Учетный номер части: 13				
Система координат: МСК-05				
Зона №				
Номер точки	Координаты, м		Описание закрепления на местности	Средняя квадратическая погрешность определения координат характерных точек границы части земельного участка, м
	X	Y		
1	2	3	4	5
1	766040.61	1315878.5	данные отсутствуют	данные отсутствуют
2	766188.8	1315947.87	данные отсутствуют	данные отсутствуют
3	766362.18	1316033.83	данные отсутствуют	данные отсутствуют
4	766478	1316100.43	данные отсутствуют	данные отсутствуют
5	766763.31	1316282.58	данные отсутствуют	данные отсутствуют
6	767021.32	1316452.31	данные отсутствуют	данные отсутствуют
7	767240.96	1316592.21	данные отсутствуют	данные отсутствуют
8	767530.1	1316592.66	данные отсутствуют	данные отсутствуют
9	767917.89	1316826.92	данные отсутствуют	данные отсутствуют
10	767916.81	1316829.69	данные отсутствуют	данные отсутствуют
11	767915.57	1316850.64	данные отсутствуют	данные отсутствуют
12	767906.58	1316845.21	данные отсутствуют	данные отсутствуют
13	767892.34	1316820.5	данные отсутствуют	данные отсутствуют
14	767878.47	1316810.57	данные отсутствуют	данные отсутствуют
15	767852.31	1316812.42	данные отсутствуют	данные отсутствуют
16	767837.2	1316803.3	данные отсутствуют	данные отсутствуют
Государственный регистратор			ФГИС ЕГРН	
полное наименование должности			подпись	
			инициалы, фамилия	

М.П.

Раздел 4.2

Выписка из Единого государственного реестра недвижимости об объекте недвижимости  
Сведения о частях земельного участка

Земельный участок				
(вид объекта недвижимости)				
Лист № ____ Раздела <b>4.2</b>		Всего листов раздела <b>4.2</b> : ____		Всего разделов: ____
14.09.2021 № 99/2021/417323609				
Кадастровый номер:			02:17:000000:956	
Номер точки	Координаты, м		Описание закрепления на местности	Средняя квадратическая погрешность определения координат характерных точек границы части земельного участка, м
	X	Y		
1	2	3	4	5
17	767830.48	1316796.22	данные отсутствуют	данные отсутствуют
18	767828.41	1316785.63	данные отсутствуют	данные отсутствуют
19	767808.17	1316770.35	данные отсутствуют	данные отсутствуют
20	767781.58	1316769.7	данные отсутствуют	данные отсутствуют
21	767643.74	1316686.42	данные отсутствуют	данные отсутствуют
22	767629.02	1316663.49	данные отсутствуют	данные отсутствуют
23	767578.78	1316641.36	данные отсутствуют	данные отсутствуют
24	767553.28	1316617.18	данные отсутствуют	данные отсутствуют
25	767539.97	1316604.43	данные отсутствуют	данные отсутствуют
26	767523.85	1316599.56	данные отсутствуют	данные отсутствуют
27	767508.66	1316601.62	данные отсутствуют	данные отсутствуют
28	767494.04	1316595.05	данные отсутствуют	данные отсутствуют
29	767448.3	1316602.93	данные отсутствуют	данные отсутствуют
30	767439.11	1316599.74	данные отсутствуют	данные отсутствуют
31	767416.05	1316609.3	данные отсутствуют	данные отсутствуют
32	767412.39	1316613.98	данные отсутствуют	данные отсутствуют
33	767397.7	1316613.95	данные отсутствуют	данные отсутствуют
Государственный регистратор			ФГИС ЕГРН	
полное наименование должности			подпись	
			инициалы, фамилия	

М.П.

<b>Земельный участок</b>			
(вид объекта недвижимости)			
Лист № ____ Раздела <b>4.2</b>	Всего листов раздела <b>4.2</b> : ____	Всего разделов: ____	Всего листов выписки: ____
<b>14.09.2021 № 99/2021/417323609</b>			
Кадастровый номер:		<b>02:17:000000:956</b>	

Номер точки	Координаты, м		Описание закрепления на местности	Средняя квадратическая погрешность определения координат характерных точек границы части земельного участка, м
	X	Y		
1	2	3	4	5
34	767370.49	1316601.62	данные отсутствуют	данные отсутствуют
35	767302.99	1316600.3	данные отсутствуют	данные отсутствуют
36	767259.31	1316599.18	данные отсутствуют	данные отсутствуют
37	767240.94	1316597.12	данные отсутствуют	данные отсутствуют
38	767142.14	1316537.5	данные отсутствуют	данные отсутствуют
39	767119.35	1316540.24	данные отсутствуют	данные отсутствуют
40	767009.64	1316470.36	данные отсутствуют	данные отсутствуют
41	766751.62	1316300.63	данные отсутствуют	данные отсутствуют
42	766745.87	1316296.96	данные отсутствуют	данные отсутствуют
43	766721.06	1316272.96	данные отсутствуют	данные отсутствуют
44	766677.37	1316248.97	данные отсутствуют	данные отсутствуют
45	766666.19	1316246.09	данные отсутствуют	данные отсутствуют
46	766535.54	1316162.68	данные отсутствуют	данные отсутствуют
47	766534.91	1316154.19	данные отсутствуют	данные отсутствуют
48	766470.68	1316101.98	данные отсутствуют	данные отсутствуют
49	766437.49	1316087.92	данные отсутствуют	данные отсутствуют
50	766429.62	1316074.42	данные отсутствуют	данные отсутствуют

Государственный регистратор		ФГИС ЕГРН
полное наименование должности	подпись	инициалы, фамилия

М.П.

<b>Земельный участок</b>			
(вид объекта недвижимости)			
Лист № ____ Раздела <b>4.2</b>	Всего листов раздела <b>4.2</b> : ____	Всего разделов: ____	Всего листов выписки: ____
<b>14.09.2021 № 99/2021/417323609</b>			
Кадастровый номер:		<b>02:17:000000:956</b>	

Номер точки	Координаты, м		Описание закрепления на местности	Средняя квадратическая погрешность определения координат характерных точек границы части земельного участка, м
	X	Y		
1	2	3	4	5
51	766417.25	1316066.92	данные отсутствуют	данные отсутствуют
52	766405.25	1316072.55	данные отсутствуют	данные отсутствуют
53	766332.88	1316042.93	данные отсутствуют	данные отсутствуют
54	766332.03	1316042.88	данные отсутствуют	данные отсутствуют
55	766179.47	1315967.24	данные отсутствуют	данные отсутствуют
56	766039.71	1315901.82	данные отсутствуют	данные отсутствуют
57	766675.92	1314002.93	данные отсутствуют	данные отсутствуют
58	766715.7	1314020.17	данные отсутствуют	данные отсутствуют
59	766333.81	1314062.22	данные отсутствуют	данные отсутствуют
60	766324.76	1314058.54	данные отсутствуют	данные отсутствуют
61	766309.42	1314057	данные отсутствуют	данные отсутствуют
62	766309.7	1314064.88	данные отсутствуют	данные отсутствуют
63	766157.7	1314081.61	данные отсутствуют	данные отсутствуют
64	766152.09	1314078.65	данные отсутствуют	данные отсутствуют
65	766155.16	1314073.14	данные отсутствуют	данные отсутствуют
66	766169.55	1314058.68	данные отсутствуют	данные отсутствуют
67	766117	1314127.8	данные отсутствуют	данные отсутствуют

Государственный регистратор		ФГИС ЕГРН
полное наименование должности	подпись	инициалы, фамилия

М.П.

<b>Земельный участок</b>			
(вид объекта недвижимости)			
Лист № ____ Раздела <b>4.2</b>	Всего листов раздела <b>4.2</b> : ____	Всего разделов: ____	Всего листов выписки: ____
<b>14.09.2021 № 99/2021/417323609</b>			
Кадастровый номер:		<b>02:17:000000:956</b>	

Номер точки	Координаты, м		Описание закрепления на местности	Средняя квадратическая погрешность определения координат характерных точек границы части земельного участка, м
	X	Y		
1	2	3	4	5
68	765744.25	1314639.73	данные отсутствуют	данные отсутствуют
69	765733.75	1314631	данные отсутствуют	данные отсутствуют
69	765733.75	1314631	данные отсутствуют	данные отсутствуют
70	765727.55	1314626.14	данные отсутствуют	данные отсутствуют
71	766138.22	1314062.13	данные отсутствуют	данные отсутствуют
72	766156.49	1314060.12	данные отсутствуют	данные отсутствуют
73	770222.36	1311461.39	данные отсутствуют	данные отсутствуют
74	771069.2	1311480.97	данные отсутствуют	данные отсутствуют
75	771092.83	1311503.02	данные отсутствуют	данные отсутствуют
76	770222.04	1311482.89	данные отсутствуют	данные отсутствуют
77	770167.3	1311482.5	данные отсутствуют	данные отсутствуют
78	769829.33	1311625.57	данные отсутствуют	данные отсутствуют
79	769882.66	1311602.34	данные отсутствуют	данные отсутствуют
80	769929.59	1311582.26	данные отсутствуют	данные отсутствуют
81	769952.86	1311568.07	данные отсутствуют	данные отсутствуют
82	769952.87	1311568.06	данные отсутствуют	данные отсутствуют
83	769963.38	1311559.75	данные отсутствуют	данные отсутствуют
Государственный регистратор				ФГИС ЕГРН
полное наименование должности			подпись	инициалы, фамилия

М.П.

Раздел 4.2

Выписка из Единого государственного реестра недвижимости об объекте недвижимости  
Сведения о частях земельного участка

<b>Земельный участок</b>			
(вид объекта недвижимости)			
Лист № ____ Раздела <b>4.2</b>	Всего листов раздела <b>4.2</b> : ____	Всего разделов: ____	Всего листов выписки: ____
<b>14.09.2021 № 99/2021/417323609</b>			
Кадастровый номер:		<b>02:17:000000:956</b>	

Номер точки	Координаты, м		Описание закрепления на местности	Средняя квадратическая погрешность определения координат характерных точек границы части земельного участка, м
	X	Y		
1	2	3	4	5
84	769974.04	1311551.2	данные отсутствуют	данные отсутствуют
85	769985.99	1311540.71	данные отсутствуют	данные отсутствуют
86	770039.8	1311513.13	данные отсутствуют	данные отсутствуют
87	770163.01	1311460.97	данные отсутствуют	данные отсутствуют
88	769543.04	1311746.77	данные отсутствуют	данные отсутствуют
89	769540.68	1311747.74	данные отсутствуют	данные отсутствуют
90	769544.06	1311743.57	данные отсутствуют	данные отсутствуют
91	769562.49	1311723.21	данные отсутствуют	данные отсутствуют
92	769575.25	1311713.31	данные отсутствуют	данные отсутствуют
93	769597.51	1311701.08	данные отсутствуют	данные отсутствуют
94	769627.93	1311688.22	данные отсутствуют	данные отсутствуют
95	769681.02	1311670.5	данные отсутствуют	данные отсутствуют
96	769698.74	1311666.11	данные отсутствуют	данные отсутствуют
97	769738.5	1311658.82	данные отсутствуют	данные отсутствуют
98	769757.32	1311655.45	данные отсутствуют	данные отсутствуют
99	769757.34	1311655.44	данные отсутствуют	данные отсутствуют
100	769766.7	1311651.18	данные отсутствуют	данные отсутствуют
Государственный регистратор				ФГИС ЕГРН
полное наименование должности			подпись	инициалы, фамилия

М.П.

<b>Земельный участок</b>			
(вид объекта недвижимости)			
Лист № ____ Раздела <b>4.2</b>	Всего листов раздела <b>4.2</b> : ____	Всего разделов: ____	Всего листов выписки: ____
<b>14.09.2021 № 99/2021/417323609</b>			
Кадастровый номер:		<b>02:17:000000:956</b>	

Номер точки	Координаты, м		Описание закрепления на местности	Средняя квадратическая погрешность определения координат характерных точек границы части земельного участка, м
	X	Y		
1	2	3	4	5
101	769795.18	1311640.03	данные отсутствуют	данные отсутствуют
102	769500.06	1311764.46	данные отсутствуют	данные отсутствуют
103	769508.04	1311766.1	данные отсутствуют	данные отсутствуют
104	769513.95	1311769.11	данные отсутствуют	данные отсутствуют
105	769455.63	1311908.41	данные отсутствуют	данные отсутствуют
106	769432.61	1311907.71	данные отсутствуют	данные отсутствуют
107	769490.49	1311769.46	данные отсутствуют	данные отсутствуют
108	769495.99	1311764.69	данные отсутствуют	данные отсутствуют
109	768815.68	1316977.16	данные отсутствуют	данные отсутствуют
110	768732.74	1316995.05	данные отсутствуют	данные отсутствуют
111	768723.72	1316994.65	данные отсутствуют	данные отсутствуют
112	768633.33	1316969.19	данные отсутствуют	данные отсутствуют
113	768138.67	1313373.9	данные отсутствуют	данные отсутствуют
114	768152.8	1313392.75	данные отсутствуют	данные отсутствуют
115	768108.35	1313472.99	данные отсутствуют	данные отсутствуют
116	768112.99	1313476.63	данные отсутствуют	данные отсутствуют
117	768114.28	1313477.82	данные отсутствуют	данные отсутствуют

Государственный регистратор		ФГИС ЕГРН
полное наименование должности	подпись	инициалы, фамилия

М.П.

<b>Земельный участок</b>			
(вид объекта недвижимости)			
Лист № ____ Раздела <b>4.2</b>	Всего листов раздела <b>4.2</b> : ____	Всего разделов: ____	Всего листов выписки: ____
<b>14.09.2021 № 99/2021/417323609</b>			
Кадастровый номер:		<b>02:17:000000:956</b>	

Номер точки	Координаты, м		Описание закрепления на местности	Средняя квадратическая погрешность определения координат характерных точек границы части земельного участка, м
	X	Y		
1	2	3	4	5
118	768031.75	1313505.72	данные отсутствуют	данные отсутствуют
119	767859.27	1313595.88	данные отсутствуют	данные отсутствуют
120	767819.02	1313616.81	данные отсутствуют	данные отсутствуют
121	767659.73	1313697.58	данные отсутствуют	данные отсутствуют
122	767652.35	1313701.58	данные отсутствуют	данные отсутствуют
123	767639.71	1313708.01	данные отсутствуют	данные отсутствуют
124	767606.36	1313723.28	данные отсутствуют	данные отсутствуют
125	767572.64	1313738.79	данные отсутствуют	данные отсутствуют
126	767556.91	1313745.64	данные отсутствуют	данные отсутствуют
127	767529.95	1313759.12	данные отсутствуют	данные отсутствуют
128	767499.73	1313774.63	данные отсутствуют	данные отсутствуют
129	767444.34	1313802.15	данные отсутствуют	данные отсутствуют
130	767408.28	1313819.68	данные отсутствуют	данные отсутствуют
131	767391.42	1313828.55	данные отсутствуют	данные отсутствуют
132	767346.61	1313848.86	данные отсутствуют	данные отсутствуют
133	767186.34	1313929.6	данные отсутствуют	данные отсутствуют
134	767108.31	1313968.2	данные отсутствуют	данные отсутствуют

Государственный регистратор		ФГИС ЕГРН
полное наименование должности	подпись	инициалы, фамилия

М.П.

<b>Земельный участок</b>			
(вид объекта недвижимости)			
Лист № ____ Раздела <b>4.2</b>	Всего листов раздела <b>4.2</b> : ____	Всего разделов: ____	Всего листов выписки: ____
<b>14.09.2021 № 99/2021/417323609</b>			
Кадастровый номер:		<b>02:17:000000:956</b>	

Номер точки	Координаты, м		Описание закрепления на местности	Средняя квадратическая погрешность определения координат характерных точек границы части земельного участка, м
	X	Y		
1	2	3	4	5
135	767080.17	1313980.04	данные отсутствуют	данные отсутствуют
136	766954.06	1313993.93	данные отсутствуют	данные отсутствуют
137	766954.28	1313992.82	данные отсутствуют	данные отсутствуют
138	766958.36	1313971.83	данные отсутствуют	данные отсутствуют
139	767092.49	1313957.06	данные отсутствуют	данные отсутствуют
140	767640.28	1313690.73	данные отсутствуют	данные отсутствуют
141	768086.73	1313467.66	данные отсутствуют	данные отсутствуют
142	767786.77	1313635.97	данные отсутствуют	данные отсутствуют
143	767790.49	1313639.72	данные отсутствуют	данные отсутствуют
144	767649.78	1313710.02	данные отсутствуют	данные отсутствуют
145	767574.96	1313746.39	данные отсутствуют	данные отсутствуют
146	767649.48	1313705.89	данные отсутствуют	данные отсутствуют
147	766892.29	1313986.65	данные отсутствуют	данные отсутствуют
148	766874.22	1313981.09	данные отсутствуют	данные отсутствуют
149	766892.24	1313979.11	данные отсутствуют	данные отсутствуют
150	765953.03	1315763.58	данные отсутствуют	данные отсутствуют
151	765966.03	1315767.14	данные отсутствуют	данные отсутствуют
Государственный регистратор				ФГИС ЕГРН
полное наименование должности			подпись	инициалы, фамилия

М.П.

Раздел 4.2

Выписка из Единого государственного реестра недвижимости об объекте недвижимости  
Сведения о частях земельного участка

<b>Земельный участок</b>			
(вид объекта недвижимости)			
Лист № ____ Раздела <b>4.2</b>	Всего листов раздела <b>4.2</b> : ____	Всего разделов: ____	Всего листов выписки: ____
<b>14.09.2021 № 99/2021/417323609</b>			
Кадастровый номер:		<b>02:17:000000:956</b>	

Номер точки	Координаты, м		Описание закрепления на местности	Средняя квадратическая погрешность определения координат характерных точек границы части земельного участка, м
	X	Y		
1	2	3	4	5
152	766018.67	1315852.82	данные отсутствуют	данные отсутствуют
153	766018.65	1315852.82	данные отсутствуют	данные отсутствуют
154	766008.9	1315858.82	данные отсутствуют	данные отсутствуют
155	765995.78	1315856.83	данные отсутствуют	данные отсутствуют
156	765980.56	1315832.04	данные отсутствуют	данные отсутствуют
157	765980.78	1315831.82	данные отсутствуют	данные отсутствуют
158	765980	1315831.13	данные отсутствуют	данные отсутствуют
159	765940.98	1315767.59	данные отсутствуют	данные отсутствуют
160	765798.17	1315493.91	данные отсутствуют	данные отсутствуют
161	765778.21	1315490.79	данные отсутствуют	данные отсутствуют
162	765742.21	1315437.92	данные отсутствуют	данные отсутствуют
163	765750.04	1315415.56	данные отсутствуют	данные отсутствуют
164	765669.38	1316366.35	данные отсутствуют	данные отсутствуют
165	765684.72	1316381.97	данные отсутствуют	данные отсутствуют
166	765362.23	1316847.62	данные отсутствуют	данные отсутствуют
167	765371.1	1316857.87	данные отсутствуют	данные отсутствуют
168	765390.26	1316923.55	данные отсутствуют	данные отсутствуют
Государственный регистратор				ФГИС ЕГРН
полное наименование должности			подпись	инициалы, фамилия

М.П.

<b>Земельный участок</b>			
(вид объекта недвижимости)			
Лист № ____ Раздела <b>4.2</b>	Всего листов раздела <b>4.2</b> : ____	Всего разделов: ____	Всего листов выписки: ____
<b>14.09.2021 № 99/2021/417323609</b>			
Кадастровый номер:		<b>02:17:000000:956</b>	

Номер точки	Координаты, м		Описание закрепления на местности	Средняя квадратическая погрешность определения координат характерных точек границы части земельного участка, м
	X	Y		
1	2	3	4	5
169	765367	1316920.56	данные отсутствуют	данные отсутствуют
170	765351.78	1316868.39	данные отсутствуют	данные отсутствуют
171	765349.61	1316865.9	данные отсутствуют	данные отсутствуют
172	765328.03	1316897.22	данные отсутствуют	данные отсутствуют
173	765318.22	1316894.76	данные отсутствуют	данные отсутствуют
174	765303.93	1316918.58	данные отсутствуют	данные отсутствуют
175	765294.41	1316932.86	данные отсутствуют	данные отсутствуют
176	765283.53	1316923.91	данные отсутствуют	данные отсутствуют
177	765339.8	1316842.25	данные отсутствуют	данные отсутствуют
178	764857.77	1317541.61	данные отсутствуют	данные отсутствуют
179	764863.67	1317570.91	данные отсутствуют	данные отсутствуют
180	764826.96	1317624.15	данные отсутствуют	данные отсутствуют
181	764882.9	1317666.17	данные отсутствуют	данные отсутствуют
182	764885.09	1317676.82	данные отсутствуют	данные отсутствуют
183	764904.65	1317709.4	данные отсутствуют	данные отсутствуют
184	764797.54	1317628.95	данные отсутствуют	данные отсутствуют
185	764303.89	1313462.79	данные отсутствуют	данные отсутствуют

Государственный регистратор		ФГИС ЕГРН
полное наименование должности	подпись	инициалы, фамилия

М.П.

<b>Земельный участок</b>			
(вид объекта недвижимости)			
Лист № ____ Раздела <b>4.2</b>	Всего листов раздела <b>4.2</b> : ____	Всего разделов: ____	Всего листов выписки: ____
<b>14.09.2021 № 99/2021/417323609</b>			
Кадастровый номер:		<b>02:17:000000:956</b>	

Номер точки	Координаты, м		Описание закрепления на местности	Средняя квадратическая погрешность определения координат характерных точек границы части земельного участка, м
	X	Y		
1	2	3	4	5
186	764440.99	1313581.29	данные отсутствуют	данные отсутствуют
187	764588.03	1313534.15	данные отсутствуют	данные отсутствуют
188	764696.61	1313562.91	данные отсутствуют	данные отсутствуют
189	764780.88	1313618.81	данные отсутствуют	данные отсутствуют
190	764792.06	1313625.85	данные отсутствуют	данные отсутствуют
191	764792.97	1313626.48	данные отсутствуют	данные отсутствуют
192	764790.09	1313636.73	данные отсутствуют	данные отсутствуют
193	764695.22	1313570.74	данные отсутствуют	данные отсутствуют
194	764655.01	1313574.13	данные отсутствуют	данные отсутствуют
195	764613.32	1313563.09	данные отсутствуют	данные отсутствуют
196	764585.36	1313548.61	данные отсутствуют	данные отсутствуют
197	764577.32	1313560.17	данные отсутствуют	данные отсутствуют
198	764446.03	1313602.25	данные отсутствуют	данные отсутствуют
199	764312.48	1313495.18	данные отсутствуют	данные отсутствуют
199	764312.48	1313495.18	данные отсутствуют	данные отсутствуют
200	764299.17	1313468.75	данные отсутствуют	данные отсутствуют
200	764299.17	1313468.75	данные отсутствуют	данные отсутствуют

Государственный регистратор		ФГИС ЕГРН
полное наименование должности	подпись	инициалы, фамилия

М.П.

<b>Земельный участок</b>			
(вид объекта недвижимости)			
Лист № ____ Раздела <b>4.2</b>	Всего листов раздела <b>4.2</b> : ____	Всего разделов: ____	Всего листов выписки: ____
<b>14.09.2021 № 99/2021/417323609</b>			
Кадастровый номер:		<b>02:17:000000:956</b>	

Номер точки	Координаты, м		Описание закрепления на местности	Средняя квадратическая погрешность определения координат характерных точек границы части земельного участка, м
	X	Y		
1	2	3	4	5
201	763861.31	1313080.29	данные отсутствуют	данные отсутствуют
202	764284.08	1313445.68	данные отсутствуют	данные отсутствуют
203	764271.98	1313461.43	данные отсутствуют	данные отсутствуют
203	764271.98	1313461.43	данные отсутствуют	данные отсутствуют
204	764269.26	1313461.28	данные отсутствуют	данные отсутствуют
205	763847.02	1313096.35	данные отсутствуют	данные отсутствуют
206	763757.82	1313384.68	данные отсутствуют	данные отсутствуют
207	763755.44	1313393.33	данные отсутствуют	данные отсутствуют
208	763735.76	1313390.77	данные отсутствуют	данные отсутствуют
208	763735.76	1313390.77	данные отсутствуют	данные отсутствуют
209	763764.67	1313358.76	данные отсутствуют	данные отсутствуют
210	763656.3	1312876.6	данные отсутствуют	данные отсутствуют
211	763645.13	1312894.13	данные отсутствуют	данные отсутствуют
212	763637.66	1312887.57	данные отсутствуют	данные отсутствуют
213	763605.61	1312844.73	данные отсутствуют	данные отсутствуют
214	763600.69	1312835.54	данные отсутствуют	данные отсутствуют
215	763613.63	1312819.56	данные отсутствуют	данные отсутствуют
Государственный регистратор				ФГИС ЕГРН
полное наименование должности			подпись	инициалы, фамилия

М.П.

<b>Земельный участок</b>			
(вид объекта недвижимости)			
Лист № ____ Раздела <b>4.2</b>	Всего листов раздела <b>4.2</b> : ____	Всего разделов: ____	Всего листов выписки: ____
<b>14.09.2021 № 99/2021/417323609</b>			
Кадастровый номер:		<b>02:17:000000:956</b>	

Номер точки	Координаты, м		Описание закрепления на местности	Средняя квадратическая погрешность определения координат характерных точек границы части земельного участка, м
	X	Y		
1	2	3	4	5
216	763543.81	1312726.23	данные отсутствуют	данные отсутствуют
217	763541.13	1312745.45	данные отсутствуют	данные отсутствуют
218	763549.76	1312745.08	данные отсутствуют	данные отсутствуют
219	763553.83	1312739.62	данные отсутствуют	данные отсутствуют
220	763566.41	1312756.44	данные отсутствуют	данные отсутствуют
221	763548.41	1312768.27	данные отсутствуют	данные отсутствуют
222	763520.56	1312731.05	данные отсутствуют	данные отсутствуют
223	763538.08	1312718.58	данные отсутствуют	данные отсутствуют
224	763513.4	1312685.59	данные отсутствуют	данные отсутствуют
225	763497.96	1312700.84	данные отсутствуют	данные отсутствуют
226	763475.37	1312670.65	данные отсутствуют	данные отсутствуют
227	763481.39	1312642.8	данные отсутствуют	данные отсутствуют
228	763385.23	1310242.1	данные отсутствуют	данные отсутствуют
229	763405.83	1310249.06	данные отсутствуют	данные отсутствуют
230	763377.58	1310406.09	данные отсутствуют	данные отсутствуют
231	763330.8	1310658.06	данные отсутствуют	данные отсутствуют
232	763279.69	1310942.31	данные отсутствуют	данные отсутствуют
Государственный регистратор				ФГИС ЕГРН
полное наименование должности			подпись	инициалы, фамилия

М.П.



<b>Земельный участок</b>			
(вид объекта недвижимости)			
Лист № ____ Раздела <b>4.2</b>	Всего листов раздела <b>4.2</b> : ____	Всего разделов: ____	Всего листов выписки: ____
<b>14.09.2021 № 99/2021/417323609</b>			
Кадастровый номер:		<b>02:17:000000:956</b>	

Номер точки	Координаты, м		Описание закрепления на местности	Средняя квадратическая погрешность определения координат характерных точек границы части земельного участка, м
	X	Y		
1	2	3	4	5
233	763278.25	1310949.6	данные отсутствуют	данные отсутствуют
234	763259.72	1310931.87	данные отсутствуют	данные отсутствуют
235	763309.65	1310654.19	данные отсутствуют	данные отсутствуют
236	763356.43	1310402.22	данные отсутствуют	данные отсутствуют
237	763333.4	1312444.99	данные отсутствуют	данные отсутствуют
238	763320.49	1312463.62	данные отсутствуют	данные отсутствуют
239	763275.94	1312404.08	данные отсутствуют	данные отсутствуют
240	763289.55	1312386.38	данные отсутствуют	данные отсутствуют
241	763254.31	1311071.38	данные отсутствуют	данные отсутствуют
242	763182.67	1311485.5	данные отсутствуют	данные отсутствуют
243	763147.35	1311801.56	данные отсутствуют	данные отсутствуют
244	763109.91	1312146.27	данные отсутствуют	данные отсутствуют
245	763114.89	1312152.93	данные отсутствуют	данные отсутствуют
246	763097.23	1312165.2	данные отсутствуют	данные отсутствуют
247	763087.63	1312152.37	данные отсутствуют	данные отсутствуют
248	763125.76	1311801.25	данные отсутствуют	данные отсутствуют
249	763139.8	1311739.24	данные отсутствуют	данные отсутствуют

Государственный регистратор		ФГИС ЕГРН
полное наименование должности	подпись	инициалы, фамилия

М.П.

<b>Земельный участок</b>			
(вид объекта недвижимости)			
Лист № ____ Раздела <b>4.2</b>	Всего листов раздела <b>4.2</b> : ____	Всего разделов: ____	Всего листов выписки: ____
<b>14.09.2021 № 99/2021/417323609</b>			
Кадастровый номер:		<b>02:17:000000:956</b>	

Номер точки	Координаты, м		Описание закрепления на местности	Средняя квадратическая погрешность определения координат характерных точек границы части земельного участка, м
	X	Y		
1	2	3	4	5
250	763167.36	1311507.14	данные отсутствуют	данные отсутствуют
251	763242.73	1311067.68	данные отсутствуют	данные отсутствуют
252	763047.52	1309989.31	данные отсутствуют	данные отсутствуют
253	763150.27	1310051.23	данные отсутствуют	данные отсутствуют
254	763150.56	1310055.9	данные отсутствуют	данные отсутствуют
255	763143.87	1310072.48	данные отсутствуют	данные отсутствуют
256	763036.34	1310007.68	данные отсутствуют	данные отсутствуют
257	762989.77	1309979.03	данные отсутствуют	данные отсутствуют
258	762994.96	1309975.35	данные отсутствуют	данные отсутствуют
259	763019.2	1309971.89	данные отсутствуют	данные отсутствуют
260	762455.24	1312980.4	данные отсутствуют	данные отсутствуют
261	762655.35	1313029.87	данные отсутствуют	данные отсутствуют
262	762822.52	1313036.49	данные отсутствуют	данные отсутствуют
263	763076.05	1313042	данные отсутствуют	данные отсутствуют
264	763241.17	1313048.29	данные отсутствуют	данные отсутствуют
265	763261.42	1313048.82	данные отсутствуют	данные отсутствуют
266	763272.03	1313061.6	данные отсутствуют	данные отсутствуют

Государственный регистратор		ФГИС ЕГРН
полное наименование должности	подпись	инициалы, фамилия

М.П.

<b>Земельный участок</b>			
(вид объекта недвижимости)			
Лист № ____ Раздела <b>4.2</b>	Всего листов раздела <b>4.2</b> : ____	Всего разделов: ____	Всего листов выписки: ____
<b>14.09.2021 № 99/2021/417323609</b>			
Кадастровый номер:		<b>02:17:000000:956</b>	

Номер точки	Координаты, м		Описание закрепления на местности	Средняя квадратическая погрешность определения координат характерных точек границы части земельного участка, м
	X	Y		
1	2	3	4	5
267	763286.77	1313070.98	данные отсутствуют	данные отсутствуют
268	763240.48	1313069.78	данные отсутствуют	данные отсутствуют
269	763075.41	1313063.49	данные отсутствуют	данные отсутствуют
270	762821.87	1313057.98	данные отсутствуют	данные отсутствуют
271	762652.32	1313051.27	данные отсутствуют	данные отсутствуют
272	762463.64	1313004.62	данные отсутствуют	данные отсутствуют
273	762381.03	1312962.05	данные отсутствуют	данные отсутствуют
274	762412.02	1312969.71	данные отсутствуют	данные отсутствуют
275	762383.63	1312963.86	данные отсутствуют	данные отсутствуют
275	762383.63	1312963.86	данные отсутствуют	данные отсутствуют
276	763777.97	1313308.41	данные отсутствуют	данные отсутствуют
277	763773.35	1313300.77	данные отсутствуют	данные отсутствуют
278	763759.44	1313292.92	данные отсутствуют	данные отсутствуют
279	763802.24	1313130.73	данные отсутствуют	данные отсутствуют
280	763804.11	1313123.51	данные отсутствуют	данные отсутствуют
281	763830.77	1313108.58	данные отсутствуют	данные отсутствуют
282	762287.35	1314429.27	данные отсутствуют	данные отсутствуют
Государственный регистратор				ФГИС ЕГРН
полное наименование должности			подпись	инициалы, фамилия

М.П.

Раздел 4.2

Выписка из Единого государственного реестра недвижимости об объекте недвижимости  
Сведения о частях земельного участка

<b>Земельный участок</b>			
(вид объекта недвижимости)			
Лист № ____ Раздела <b>4.2</b>	Всего листов раздела <b>4.2</b> : ____	Всего разделов: ____	Всего листов выписки: ____
<b>14.09.2021 № 99/2021/417323609</b>			
Кадастровый номер:		<b>02:17:000000:956</b>	

Номер точки	Координаты, м		Описание закрепления на местности	Средняя квадратическая погрешность определения координат характерных точек границы части земельного участка, м
	X	Y		
1	2	3	4	5
283	763064.09	1314675.38	данные отсутствуют	данные отсутствуют
284	763408.18	1314697.02	данные отсутствуют	данные отсутствуют
285	763413.19	1314703.34	данные отсутствуют	данные отсутствуют
286	763062.98	1314681.32	данные отсутствуют	данные отсутствуют
287	762281.73	1314433.78	данные отсутствуют	данные отсутствуют
288	760829.31	1313928.12	данные отсутствуют	данные отсутствуют
289	761142.47	1314066.51	данные отсутствуют	данные отсутствуют
290	762284.26	1314428.29	данные отсутствуют	данные отсутствуют
291	762278.64	1314432.8	данные отсутствуют	данные отсутствуют
292	761140.35	1314072.13	данные отсутствуют	данные отсутствуют
293	760799.11	1313921.33	данные отсутствуют	данные отсутствуют
294	764316.34	1313447.07	данные отсутствуют	данные отсутствуют
295	764693.7	1313561.3	данные отсутствуют	данные отсутствуют
296	764792.96	1313626.52	данные отсутствуют	данные отсутствуют
297	764791.82	1313630.57	данные отсутствуют	данные отсутствуют
298	764691.98	1313564.98	данные отсутствуют	данные отсутствуют
299	764313.67	1313450.44	данные отсутствуют	данные отсутствуют
Государственный регистратор				ФГИС ЕГРН
полное наименование должности			подпись	инициалы, фамилия

М.П.

<b>Земельный участок</b>			
(вид объекта недвижимости)			
Лист № ____ Раздела <b>4.2</b>	Всего листов раздела <b>4.2</b> : ____	Всего разделов: ____	Всего листов выписки: ____
<b>14.09.2021 № 99/2021/417323609</b>			
Кадастровый номер:		<b>02:17:000000:956</b>	

Номер точки	Координаты, м		Описание закрепления на местности	Средняя квадратическая погрешность определения координат характерных точек границы части земельного участка, м
	X	Y		
1	2	3	4	5
300	765019.28	1313761.8	данные отсутствуют	данные отсутствуют
301	765069.2	1314043.18	данные отсутствуют	данные отсутствуют
302	765486.26	1314389.04	данные отсутствуют	данные отсутствуют
303	765768.34	1314610.84	данные отсутствуют	данные отсутствуют
304	765812.14	1314650.2	данные отсутствуют	данные отсутствуют
305	765810.08	1314653.73	данные отсутствуют	данные отсутствуют
306	765765.78	1314613.92	данные отсутствуют	данные отсутствуют
307	765483.74	1314392.16	данные отсутствуют	данные отсутствуют
308	765065.52	1314045.34	данные отсутствуют	данные отсутствуют
309	765015.88	1313765.64	данные отсутствуют	данные отсутствуют
310	765013.43	1313765.52	данные отсутствуют	данные отсутствуют
311	765013.18	1313761.5	данные отсутствуют	данные отсутствуют
312	764289	1313439.26	данные отсутствуют	данные отсутствуют
313	764286.3	1313442.78	данные отсутствуют	данные отсутствуют
314	763785.17	1313336.06	данные отсутствуют	данные отсутствуют
315	763788.27	1313332.63	данные отсутствуют	данные отсутствуют
316	763717.46	1313313.91	данные отсутствуют	данные отсутствуют

Государственный регистратор		ФГИС ЕГРН
полное наименование должности	подпись	инициалы, фамилия

М.П.

<b>Земельный участок</b>			
(вид объекта недвижимости)			
Лист № ____ Раздела <b>4.2</b>	Всего листов раздела <b>4.2</b> : ____	Всего разделов: ____	Всего листов выписки: ____
<b>14.09.2021 № 99/2021/417323609</b>			
Кадастровый номер:		<b>02:17:000000:956</b>	

Номер точки	Координаты, м		Описание закрепления на местности	Средняя квадратическая погрешность определения координат характерных точек границы части земельного участка, м
	X	Y		
1	2	3	4	5
317	763720.38	1313314.78	данные отсутствуют	данные отсутствуют
318	763716.82	1313317.55	данные отсутствуют	данные отсутствуют
319	762338.53	1312885.14	данные отсутствуют	данные отсутствуют
320	762655.58	1313010.46	данные отсутствуют	данные отсутствуют
321	763093.12	1313163.16	данные отсутствуют	данные отсутствуют
322	763517	1313297.78	данные отсутствуют	данные отсутствуют
323	763517.57	1313302.16	данные отсутствуют	данные отсутствуют
324	763091.84	1313166.96	данные отсутствуют	данные отсутствуют
325	762654.18	1313014.22	данные отсутствуют	данные отсутствуют
326	762342.24	1312890.89	данные отсутствуют	данные отсутствуют
327	769560.23	1311778.52	данные отсутствуют	данные отсутствуют
328	769570.08	1311788.86	данные отсутствуют	данные отсутствуют
329	769571.42	1311793.86	данные отсутствуют	данные отсутствуют
330	769570.08	1311798.86	данные отсутствуют	данные отсутствуют
331	769557.57	1311811.17	данные отсутствуют	данные отсутствуют
332	769552.57	1311812.51	данные отсутствуют	данные отсутствуют
333	769547.57	1311811.17	данные отсутствуют	данные отсутствуют

Государственный регистратор		ФГИС ЕГРН
полное наименование должности	подпись	инициалы, фамилия

М.П.

<b>Земельный участок</b>			
(вид объекта недвижимости)			
Лист № ____ Раздела <b>4.2</b>	Всего листов раздела <b>4.2</b> : ____	Всего разделов: ____	Всего листов выписки: ____
<b>14.09.2021 № 99/2021/417323609</b>			
Кадастровый номер:		<b>02:17:000000:956</b>	

Номер точки	Координаты, м		Описание закрепления на местности	Средняя квадратическая погрешность определения координат характерных точек границы части земельного участка, м
	X	Y		
1	2	3	4	5
334	769537.48	1311800.79	данные отсутствуют	данные отсутствуют
335	769536.14	1311795.79	данные отсутствуют	данные отсутствуют
336	769537.48	1311790.79	данные отсутствуют	данные отсутствуют
337	769550.23	1311778.52	данные отсутствуют	данные отсутствуют
338	769555.23	1311777.18	данные отсутствуют	данные отсутствуют
339	769555.23	1311787.18	данные отсутствуют	данные отсутствуют
340	769546.14	1311795.79	данные отсутствуют	данные отсутствуют
341	769552.57	1311802.51	данные отсутствуют	данные отсутствуют
342	769561.42	1311793.86	данные отсутствуют	данные отсутствуют
343	766492.58	1315436.76	данные отсутствуют	данные отсутствуют
344	766782.06	1315709.49	данные отсутствуют	данные отсутствуют
345	767358	1316195.44	данные отсутствуют	данные отсутствуют
346	767711.96	1316378.42	данные отсутствуют	данные отсутствуют
347	767986.07	1316491.66	данные отсутствуют	данные отсутствуют
348	768535.75	1316671.64	данные отсутствуют	данные отсутствуют
349	768874.72	1316771.38	данные отсутствуют	данные отсутствуют
350	769439.14	1316942.36	данные отсутствуют	данные отсутствуют
Государственный регистратор				ФГИС ЕГРН
полное наименование должности			подпись	инициалы, фамилия

М.П.

Раздел 4.2

Выписка из Единого государственного реестра недвижимости об объекте недвижимости  
Сведения о частях земельного участка

<b>Земельный участок</b>			
(вид объекта недвижимости)			
Лист № ____ Раздела <b>4.2</b>	Всего листов раздела <b>4.2</b> : ____	Всего разделов: ____	Всего листов выписки: ____
<b>14.09.2021 № 99/2021/417323609</b>			
Кадастровый номер:		<b>02:17:000000:956</b>	

Номер точки	Координаты, м		Описание закрепления на местности	Средняя квадратическая погрешность определения координат характерных точек границы части земельного участка, м
	X	Y		
1	2	3	4	5
351	769438.48	1316948.79	данные отсутствуют	данные отсутствуют
352	769390.2	1316933.91	данные отсутствуют	данные отсутствуют
353	769285.13	1316902.38	данные отсутствуют	данные отсутствуют
354	769180.63	1316871.87	данные отсутствуют	данные отсутствуют
355	769106.27	1316848.94	данные отсутствуют	данные отсутствуют
356	769068.11	1316838.87	данные отсутствуют	данные отсутствуют
357	769007.66	1316820.78	данные отсутствуют	данные отсутствуют
358	768966.51	1316809.66	данные отсутствуют	данные отсутствуют
359	768893.52	1316787.18	данные отсутствуют	данные отсутствуют
360	768721.1	1316735.37	данные отсутствуют	данные отсутствуют
361	768634.23	1316710.55	данные отсутствуют	данные отсутствуют
362	768551.01	1316685.79	данные отсутствуют	данные отсутствуют
363	768451.84	1316656.46	данные отсутствуют	данные отсутствуют
364	768357.26	1316628.3	данные отсутствуют	данные отсутствуют
365	768160.93	1316570.4	данные отсутствуют	данные отсутствуют
366	768066.13	1316541.32	данные отсутствуют	данные отсутствуют
367	768001.17	1316519.85	данные отсутствуют	данные отсутствуют
Государственный регистратор				ФГИС ЕГРН
полное наименование должности			подпись	инициалы, фамилия

М.П.

<b>Земельный участок</b>			
(вид объекта недвижимости)			
Лист № ____ Раздела <b>4.2</b>	Всего листов раздела <b>4.2</b> : ____	Всего разделов: ____	Всего листов выписки: ____
<b>14.09.2021 № 99/2021/417323609</b>			
Кадастровый номер:		<b>02:17:000000:956</b>	

Номер точки	Координаты, м		Описание закрепления на местности	Средняя квадратическая погрешность определения координат характерных точек границы части земельного участка, м
	X	Y		
1	2	3	4	5
368	767974.64	1316510.14	данные отсутствуют	данные отсутствуют
369	767908.15	1316484.58	данные отсутствуют	данные отсутствуют
370	767844.93	1316457.66	данные отсутствуют	данные отсутствуют
371	767755.86	1316417.21	данные отсутствуют	данные отсутствуют
372	767698.7	1316389.6	данные отсутствуют	данные отсутствуют
373	767598.9	1316339.14	данные отсутствуют	данные отсутствуют
374	767462.23	1316269.13	данные отсутствуют	данные отсутствуют
375	767393.57	1316233.46	данные отсутствуют	данные отсутствуют
376	767357.67	1316214.35	данные отсутствуют	данные отсутствуют
377	767314.38	1316188.95	данные отсутствуют	данные отсутствуют
378	767275.12	1316159.02	данные отсутствуют	данные отсутствуют
379	767214.39	1316108.79	данные отсутствуют	данные отсутствуют
380	767175.59	1316075.76	данные отсутствуют	данные отсутствуют
381	767106.79	1316015.74	данные отсутствуют	данные отсутствуют
382	766948.6	1315877.16	данные отсутствуют	данные отсутствуют
383	766807.39	1315753.1	данные отсутствуют	данные отсутствуют
384	766705.94	1315662.7	данные отсутствуют	данные отсутствуют

Государственный регистратор		ФГИС ЕГРН
полное наименование должности	подпись	инициалы, фамилия

М.П.

<b>Земельный участок</b>			
(вид объекта недвижимости)			
Лист № ____ Раздела <b>4.2</b>	Всего листов раздела <b>4.2</b> : ____	Всего разделов: ____	Всего листов выписки: ____
<b>14.09.2021 № 99/2021/417323609</b>			
Кадастровый номер:		<b>02:17:000000:956</b>	

Номер точки	Координаты, м		Описание закрепления на местности	Средняя квадратическая погрешность определения координат характерных точек границы части земельного участка, м
	X	Y		
1	2	3	4	5
385	766655.64	1315614.26	данные отсутствуют	данные отсутствуют
386	766595.36	1315550.66	данные отсутствуют	данные отсутствуют
387	765033.53	1314009.81	данные отсутствуют	данные отсутствуют
388	765154.42	1314104.34	данные отсутствуют	данные отсутствуют
389	765337.96	1314251.22	данные отсутствуют	данные отсутствуют
390	765444.88	1314337.82	данные отсутствуют	данные отсутствуют
391	765541.68	1314415.52	данные отсутствуют	данные отсутствуют
392	765694.67	1314536.81	данные отсутствуют	данные отсутствуют
393	765765.17	1314592.1	данные отсутствуют	данные отсутствуют
394	765819.62	1314637.39	данные отсутствуют	данные отсутствуют
395	765794.15	1314681.03	данные отсутствуют	данные отсутствуют
396	765789	1314676.95	данные отсутствуют	данные отсутствуют
397	765663.71	1314576.07	данные отсутствуют	данные отсутствуют
398	765510.49	1314454.6	данные отсутствуют	данные отсутствуют
399	765413.5	1314376.75	данные отсутствуют	данные отсутствуют
400	765306.6	1314290.17	данные отсутствуют	данные отсутствуют
401	765123.4	1314143.55	данные отсутствуют	данные отсутствуют

Государственный регистратор		ФГИС ЕГРН
полное наименование должности	подпись	инициалы, фамилия

М.П.

<b>Земельный участок</b>			
(вид объекта недвижимости)			
Лист № ____ Раздела <b>4.2</b>	Всего листов раздела <b>4.2</b> : ____	Всего разделов: ____	Всего листов выписки: ____
<b>14.09.2021 № 99/2021/417323609</b>			
Кадастровый номер:		<b>02:17:000000:956</b>	

Номер точки	Координаты, м		Описание закрепления на местности	Средняя квадратическая погрешность определения координат характерных точек границы части земельного участка, м
	X	Y		
1	2	3	4	5
402	765023.95	1314065.79	данные отсутствуют	данные отсутствуют
403	765024.95	1314059.81	данные отсутствуют	данные отсутствуют
404	765025.52	1314049.15	данные отсутствуют	данные отсутствуют
405	765024.18	1314002.29	данные отсутствуют	данные отсутствуют
406	764320.99	1313441.19	данные отсутствуют	данные отсутствуют
407	764356.15	1313467.37	данные отсутствуют	данные отсутствуют
408	764387.71	1313493.72	данные отсутствуют	данные отсутствуют
409	764470.4	1313559.41	данные отсутствуют	данные отсутствуют
410	764539.13	1313615.03	данные отсутствуют	данные отсутствуют
411	764511.49	1313654.73	данные отсутствуют	данные отсутствуют
412	763774.64	1313347.72	данные отсутствуют	данные отсутствуют
413	763801.48	1313352.77	данные отсутствуют	данные отсутствуют
414	763856.03	1313359.68	данные отсутствуют	данные отсутствуют
415	763889.13	1313362.57	данные отсутствуют	данные отсутствуют
416	763930.53	1313368.3	данные отсутствуют	данные отсутствуют
417	764109.17	1313389.38	данные отсутствуют	данные отсутствуют
418	764191.89	1313400.32	данные отсутствуют	данные отсутствуют
Государственный регистратор				ФГИС ЕГРН
полное наименование должности			подпись	инициалы, фамилия

М.П.

Раздел 4.2

Выписка из Единого государственного реестра недвижимости об объекте недвижимости  
Сведения о частях земельного участка

<b>Земельный участок</b>			
(вид объекта недвижимости)			
Лист № ____ Раздела <b>4.2</b>	Всего листов раздела <b>4.2</b> : ____	Всего разделов: ____	Всего листов выписки: ____
<b>14.09.2021 № 99/2021/417323609</b>			
Кадастровый номер:		<b>02:17:000000:956</b>	

Номер точки	Координаты, м		Описание закрепления на местности	Средняя квадратическая погрешность определения координат характерных точек границы части земельного участка, м
	X	Y		
1	2	3	4	5
419	764249.71	1313408.38	данные отсутствуют	данные отсутствуют
420	764274.85	1313414.8	данные отсутствуют	данные отсутствуют
421	764298.01	1313427.53	данные отсутствуют	данные отсутствуют
422	764254.88	1313460.5	данные отсутствуют	данные отсутствуют
423	764239.5	1313456.75	данные отсутствуют	данные отсутствуют
424	764106.5	1313439.08	данные отсутствуют	данные отсутствуют
425	762346.96	1312924.09	данные отсутствуют	данные отсутствуют
426	762446.94	1312947.1	данные отсутствуют	данные отсутствуют
427	762493.78	1312964.73	данные отсутствуют	данные отсутствуют
428	762579.93	1312984.54	данные отсутствуют	данные отсутствуют
429	762660.12	1313005.11	данные отсутствуют	данные отсутствуют
430	762781.87	1313037.12	данные отсутствуют	данные отсутствуют
431	762812.6	1313045.33	данные отсутствуют	данные отсутствуют
432	762872.62	1313066.86	данные отсутствуют	данные отсутствуют
433	763001.27	1313115.75	данные отсутствуют	данные отсутствуют
434	763026.77	1313125.91	данные отсутствуют	данные отсутствуют
435	763176.72	1313184.52	данные отсутствуют	данные отсутствуют
Государственный регистратор				ФГИС ЕГРН
полное наименование должности			подпись	инициалы, фамилия

М.П.

<b>Земельный участок</b>			
(вид объекта недвижимости)			
Лист № ____ Раздела <b>4.2</b>	Всего листов раздела <b>4.2</b> : ____	Всего разделов: ____	Всего листов выписки: ____
<b>14.09.2021 № 99/2021/417323609</b>			
Кадастровый номер:		<b>02:17:000000:956</b>	

Номер точки	Координаты, м		Описание закрепления на местности	Средняя квадратическая погрешность определения координат характерных точек границы части земельного участка, м
	X	Y		
1	2	3	4	5
436	763249.23	1313211.56	данные отсутствуют	данные отсутствуют
437	763371.14	1313259.11	данные отсутствуют	данные отсутствуют
438	763456.79	1313292.9	данные отсутствуют	данные отсутствуют
439	763510.84	1313310.51	данные отсутствуют	данные отсутствуют
440	763518.89	1313312.17	данные отсутствуют	данные отсутствуют
441	763521.2	1313329.73	данные отсутствуют	данные отсутствуют
442	763493.95	1313357.6	данные отсутствуют	данные отсутствуют
443	763439.85	1313339.97	данные отсутствуют	данные отсутствуют
444	763352.88	1313305.66	данные отсутствуют	данные отсутствуют
445	763231.41	1313258.28	данные отсутствуют	данные отсутствуют
446	763158.88	1313231.23	данные отсутствуют	данные отсутствуют
447	763008.4	1313172.42	данные отсутствуют	данные отсутствуют
448	762983.13	1313162.34	данные отсутствуют	данные отсутствуют
449	762855.3	1313113.77	данные отсутствуют	данные отсутствуют
450	762797.68	1313093.1	данные отсутствуют	данные отсутствуют
451	762769.06	1313085.45	данные отсутствуют	данные отсутствуют
452	762647.55	1313053.5	данные отсутствуют	данные отсутствуют

Государственный регистратор		ФГИС ЕГРН
полное наименование должности	подпись	инициалы, фамилия

М.П.

<b>Земельный участок</b>			
(вид объекта недвижимости)			
Лист № ____ Раздела <b>4.2</b>	Всего листов раздела <b>4.2</b> : ____	Всего разделов: ____	Всего листов выписки: ____
<b>14.09.2021 № 99/2021/417323609</b>			
Кадастровый номер:		<b>02:17:000000:956</b>	

Номер точки	Координаты, м		Описание закрепления на местности	Средняя квадратическая погрешность определения координат характерных точек границы части земельного участка, м
	X	Y		
1	2	3	4	5
453	762568.12	1313033.13	данные отсутствуют	данные отсутствуют
454	762479.3	1313012.71	данные отсутствуют	данные отсутствуют
455	762476.06	1313011.49	данные отсутствуют	данные отсутствуют
456	762464.09	1313005.92	данные отсутствуют	данные отсутствуют
457	762454.58	1312978.49	данные отсутствуют	данные отсутствуют
458	762336.82	1312931.31	данные отсутствуют	данные отсутствуют
459	770543.77	1315633.64	данные отсутствуют	данные отсутствуют
460	770511.82	1315588.59	данные отсутствуют	данные отсутствуют
461	770501.56	1315577.67	данные отсутствуют	данные отсутствуют
462	770516.48	1315590.01	данные отсутствуют	данные отсутствуют
463	770527.25	1315602.53	данные отсутствуют	данные отсутствуют
464	770536.44	1315616.72	данные отсутствуют	данные отсутствуют
465	770543.27	1315631.76	данные отсутствуют	данные отсутствуют
466	770288.71	1315391.69	данные отсутствуют	данные отсутствуют
467	770249.35	1315345.61	данные отсутствуют	данные отсутствуют
468	770247.91	1315319.62	данные отсутствуют	данные отсутствуют
469	770252.97	1315324.04	данные отсутствуют	данные отсутствуют

Государственный регистратор		ФГИС ЕГРН
полное наименование должности	подпись	инициалы, фамилия

М.П.

<b>Земельный участок</b>			
(вид объекта недвижимости)			
Лист № ____ Раздела <b>4.2</b>	Всего листов раздела <b>4.2</b> : ____	Всего разделов: ____	Всего листов выписки: ____
<b>14.09.2021 № 99/2021/417323609</b>			
Кадастровый номер:		<b>02:17:000000:956</b>	

Номер точки	Координаты, м		Описание закрепления на местности	Средняя квадратическая погрешность определения координат характерных точек границы части земельного участка, м
	X	Y		
1	2	3	4	5
470	770268.56	1315342.97	данные отсутствуют	данные отсутствуют
471	770277.39	1315356.92	данные отсутствуют	данные отсутствуют
472	770283.81	1315372.14	данные отсутствуют	данные отсутствуют
473	770287.63	1315388.21	данные отсутствуют	данные отсутствуют
474	770119.78	1315235.17	данные отсутствуют	данные отсутствуют
475	770091.87	1315234.62	данные отсутствуют	данные отсутствуют
476	769941.88	1315128.13	данные отсутствуют	данные отсутствуют
476	769941.88	1315128.13	данные отсутствуют	данные отсутствуют
477	769849.96	1315035.03	данные отсутствуют	данные отсутствуют
478	769864.67	1315036.86	данные отсутствуют	данные отсутствуют
479	769884.16	1315036.91	данные отсутствуют	данные отсутствуют
480	769900.63	1315038.17	данные отсутствуют	данные отсутствуют
481	769916.67	1315042.13	данные отсутствуют	данные отсутствуют
482	769939.52	1315044.62	данные отсутствуют	данные отсутствуют
483	769956.01	1315045.4	данные отсутствуют	данные отсутствуют
484	769972.16	1315048.89	данные отсутствуют	данные отсутствуют
485	769992.22	1315057.16	данные отсутствуют	данные отсутствуют
Государственный регистратор				ФГИС ЕГРН
полное наименование должности			подпись	инициалы, фамилия

М.П.

Раздел 4.2

Выписка из Единого государственного реестра недвижимости об объекте недвижимости  
Сведения о частях земельного участка

<b>Земельный участок</b>			
(вид объекта недвижимости)			
Лист № ____ Раздела <b>4.2</b>	Всего листов раздела <b>4.2</b> : ____	Всего разделов: ____	Всего листов выписки: ____
<b>14.09.2021 № 99/2021/417323609</b>			
Кадастровый номер:		<b>02:17:000000:956</b>	

Номер точки	Координаты, м		Описание закрепления на местности	Средняя квадратическая погрешность определения координат характерных точек границы части земельного участка, м
	X	Y		
1	2	3	4	5
486	770006.55	1315065.36	данные отсутствуют	данные отсутствуют
487	770021.33	1315077.23	данные отсутствуют	данные отсутствуют
488	770032.07	1315087.86	данные отсутствуют	данные отсутствуют
489	770044.66	1315100.55	данные отсутствуют	данные отсутствуют
490	770057.74	1315110.63	данные отсутствуют	данные отсутствуют
491	770068.98	1315122.72	данные отсутствуют	данные отсутствуют
492	770084.73	1315144.88	данные отсутствуют	данные отсутствуют
493	770093.32	1315158.99	данные отсутствуют	данные отсутствуют
494	770100.5	1315175.13	данные отсутствуют	данные отсутствуют
495	770104.91	1315191.04	данные отсутствуют	данные отсутствуют
496	770107.64	1315207.18	данные отсутствуют	данные отсутствуют
497	770116.23	1315224.69	данные отсутствуют	данные отсутствуют
498	769535.42	1314771.17	данные отсутствуют	данные отсутствуют
499	769455.09	1314691.78	данные отсутствуют	данные отсутствуют
500	769464.81	1314695.12	данные отсутствуют	данные отсутствуют
501	769480	1314701.61	данные отсутствуют	данные отсутствуют
502	769495.16	1314710.54	данные отсутствуют	данные отсутствуют
Государственный регистратор				ФГИС ЕГРН
полное наименование должности			подпись	инициалы, фамилия

М.П.



<b>Земельный участок</b>			
(вид объекта недвижимости)			
Лист № ____ Раздела <b>4.2</b>	Всего листов раздела <b>4.2</b> : ____	Всего разделов: ____	Всего листов выписки: ____
<b>14.09.2021 № 99/2021/417323609</b>			
Кадастровый номер:		<b>02:17:000000:956</b>	

Номер точки	Координаты, м		Описание закрепления на местности	Средняя квадратическая погрешность определения координат характерных точек границы части земельного участка, м
	X	Y		
1	2	3	4	5
503	769513.26	1314720.75	данные отсутствуют	данные отсутствуют
504	769527.2	1314729.61	данные отсутствуют	данные отсутствуют
505	769539.49	1314740.65	данные отсутствуют	данные отсутствуют
506	769551.98	1314754.63	данные отсутствуют	данные отсутствуют
507	769561.05	1314768.44	данные отсутствуют	данные отсутствуют
508	769569.11	1314783.62	данные отсутствуют	данные отсутствуют
509	769575.73	1314788.78	данные отсутствуют	данные отсутствуют
510	766469.1	1309765.02	данные отсутствуют	данные отсутствуют
511	766484.63	1309782.67	данные отсутствуют	данные отсутствуют
511	766484.63	1309782.67	данные отсутствуют	данные отсутствуют
512	766519.64	1309859.69	данные отсутствуют	данные отсутствуют
512	766519.64	1309859.69	данные отсутствуют	данные отсутствуют
513	766603.66	1309957.72	данные отсутствуют	данные отсутствуют
514	766568.65	1309964.72	данные отсутствуют	данные отсутствуют
515	766543.83	1309945.74	данные отсутствуют	данные отсутствуют
516	766540.92	1309942.63	данные отсутствуют	данные отсутствуют

Государственный регистратор		ФГИС ЕГРН
полное наименование должности	подпись	инициалы, фамилия

М.П.

<b>Земельный участок</b>			
(вид объекта недвижимости)			
Лист № ____ Раздела <b>4.2</b>	Всего листов раздела <b>4.2</b> : ____	Всего разделов: ____	Всего листов выписки: ____
<b>14.09.2021 № 99/2021/417323609</b>			
Кадастровый номер:		<b>02:17:000000:956</b>	

Номер точки	Координаты, м		Описание закрепления на местности	Средняя квадратическая погрешность определения координат характерных точек границы части земельного участка, м
	X	Y		
1	2	3	4	5
517	766531	1309929.42	данные отсутствуют	данные отсутствуют
518	766523.39	1309914.76	данные отсутствуют	данные отсутствуют
519	766512.77	1309893.78	данные отсутствуют	данные отсутствуют
520	766502.62	1309880.75	данные отсутствуют	данные отсутствуют
521	766494.01	1309865.79	данные отсутствуют	данные отсутствуют
522	766483.26	1309853.26	данные отсутствуют	данные отсутствуют
523	766474.71	1309839.13	данные отсутствуют	данные отсутствуют
524	766468.61	1309823.78	данные отсутствуют	данные отсутствуют
525	766465.12	1309807.64	данные отсутствуют	данные отсутствуют
526	766464.33	1309791.14	данные отсутствуют	данные отсутствуют
527	766466.27	1309774.74	данные отсутствуют	данные отсутствуют
528	766311.18	1309600.16	данные отсутствуют	данные отсутствуют
529	766330.59	1309607.63	данные отсутствуют	данные отсутствуют
530	766455.33	1309749.38	данные отсутствуют	данные отсутствуют
531	766444.2	1309751.83	данные отсутствуют	данные отсутствуют
532	766427.7	1309752.67	данные отсутствуют	данные отсутствуют
533	766411.3	1309750.79	данные отсутствуют	данные отсутствуют

Государственный регистратор		ФГИС ЕГРН
полное наименование должности	подпись	инициалы, фамилия

М.П.

<b>Земельный участок</b>			
(вид объекта недвижимости)			
Лист № ____ Раздела <b>4.2</b>	Всего листов раздела <b>4.2</b> : ____	Всего разделов: ____	Всего листов выписки: ____
<b>14.09.2021 № 99/2021/417323609</b>			
Кадастровый номер:		<b>02:17:000000:956</b>	

Номер точки	Координаты, м		Описание закрепления на местности	Средняя квадратическая погрешность определения координат характерных точек границы части земельного участка, м
	X	Y		
1	2	3	4	5
534	766395.42	1309746.23	данные отсутствуют	данные отсутствуют
535	766380.51	1309739.12	данные отсутствуют	данные отсутствуют
536	766366.98	1309729.66	данные отсутствуют	данные отсутствуют
537	766355.19	1309718.09	данные отсутствуют	данные отсутствуют
538	766344.51	1309704.69	данные отсутствуют	данные отсутствуют
539	766332.96	1309685.34	данные отсутствуют	данные отсутствуют
540	766327.02	1309669.93	данные отсутствуют	данные отсутствуют
541	766323.7	1309653.75	данные отсутствуют	данные отсутствуют
542	766318.8	1309634.68	данные отсутствуют	данные отсутствуют
543	766315.58	1309618.48	данные отсутствуют	данные отсутствуют
544	767612.53	1310607.89	данные отсутствуют	данные отсутствуют
545	767635.53	1310589.49	данные отсутствуют	данные отсутствуют
546	767639.03	1310550.9	данные отсутствуют	данные отсутствуют
546	767639.03	1310550.9	данные отсутствуют	данные отсутствуют
547	767696.92	1310554.41	данные отсутствуют	данные отсутствуют
547	767696.92	1310554.41	данные отсутствуют	данные отсутствуют
548	767750.42	1310584.23	данные отсутствуют	данные отсутствуют
Государственный регистратор				ФГИС ЕГРН
полное наименование должности			подпись	инициалы, фамилия

М.П.

Раздел 4.2

Выписка из Единого государственного реестра недвижимости об объекте недвижимости  
Сведения о частях земельного участка

<b>Земельный участок</b>			
(вид объекта недвижимости)			
Лист № ____ Раздела <b>4.2</b>	Всего листов раздела <b>4.2</b> : ____	Всего разделов: ____	Всего листов выписки: ____
<b>14.09.2021 № 99/2021/417323609</b>			
Кадастровый номер:		<b>02:17:000000:956</b>	

Номер точки	Координаты, м		Описание закрепления на местности	Средняя квадратическая погрешность определения координат характерных точек границы части земельного участка, м
	X	Y		
1	2	3	4	5
548	767750.42	1310584.23	данные отсутствуют	данные отсутствуют
549	767799.53	1310629.83	данные отсутствуют	данные отсутствуют
549	767799.53	1310629.83	данные отсутствуют	данные отсутствуют
550	767819.7	1310689.47	данные отсутствуют	данные отсутствуют
550	767819.7	1310689.47	данные отсутствуют	данные отсутствуют
551	767866.19	1310718.41	данные отсутствуют	данные отсутствуют
551	767866.19	1310718.41	данные отсутствуют	данные отсутствуют
552	767911.79	1310732.45	данные отсутствуют	данные отсутствуют
552	767911.79	1310732.45	данные отсутствуют	данные отсутствуют
553	767894.25	1310765.77	данные отсутствуют	данные отсутствуют
553	767894.25	1310765.77	данные отсутствуют	данные отсутствуют
554	767856.54	1310739.46	данные отсутствуют	данные отсутствуют
554	767856.54	1310739.46	данные отсутствуют	данные отсутствуют
555	767770.59	1310729.82	данные отсутствуют	данные отсутствуют
556	767747.81	1310725.88	данные отсутствуют	данные отсутствуют
557	767739.35	1310715.97	данные отсутствуют	данные отсутствуют
558	767730.84	1310701.81	данные отсутствуют	данные отсутствуют
Государственный регистратор				ФГИС ЕГРН
полное наименование должности			подпись	инициалы, фамилия

М.П.

<b>Земельный участок</b>			
(вид объекта недвижимости)			
Лист № ____ Раздела <b>4.2</b>	Всего листов раздела <b>4.2</b> : ____	Всего разделов: ____	Всего листов выписки: ____
<b>14.09.2021 № 99/2021/417323609</b>			
Кадастровый номер:		<b>02:17:000000:956</b>	

Номер точки	Координаты, м		Описание закрепления на местности	Средняя квадратическая погрешность определения координат характерных точек границы части земельного участка, м
	X	Y		
1	2	3	4	5
559	767724.77	1310686.45	данные отсутствуют	данные отсутствуют
560	767719.23	1310672.5	данные отсутствуют	данные отсутствуют
561	767697.59	1310641.91	данные отсутствуют	данные отсутствуют
562	767684.52	1310630.52	данные отсутствуют	данные отсутствуют
563	767667.84	1310614.52	данные отсутствуют	данные отсутствуют
564	767625.27	1310609.33	данные отсутствуют	данные отсутствуют
565	767423.96	1310456.27	данные отсутствуют	данные отсутствуют
566	767485.55	1310465.83	данные отсутствуют	данные отсутствуют
567	767482.04	1310491.26	данные отсутствуют	данные отсутствуют
568	767560.1	1310516.7	данные отсутствуют	данные отсутствуют
568	767560.1	1310516.7	данные отсутствуют	данные отсутствуют
569	767592.55	1310532.48	данные отсутствуют	данные отсутствуют
569	767592.55	1310532.48	данные отсутствуют	данные отсутствуют
570	767599.25	1310604.73	данные отсутствуют	данные отсутствуют
571	767592.97	1310602.94	данные отсутствуют	данные отсутствуют
572	767578.42	1310597.36	данные отсутствуют	данные отсутствуют
573	767556.48	1310590.3	данные отсутствуют	данные отсутствуют

Государственный регистратор		ФГИС ЕГРН
полное наименование должности	подпись	инициалы, фамилия

М.П.

<b>Земельный участок</b>			
(вид объекта недвижимости)			
Лист № ____ Раздела <b>4.2</b>	Всего листов раздела <b>4.2</b> : ____	Всего разделов: ____	Всего листов выписки: ____
<b>14.09.2021 № 99/2021/417323609</b>			
Кадастровый номер:		<b>02:17:000000:956</b>	

Номер точки	Координаты, м		Описание закрепления на местности	Средняя квадратическая погрешность определения координат характерных точек границы части земельного участка, м
	X	Y		
1	2	3	4	5
574	767539.05	1310582.17	данные отсутствуют	данные отсутствуют
575	767525.05	1310573.4	данные отсутствуют	данные отсутствуют
576	767506.56	1310559.44	данные отсутствуют	данные отсутствуют
577	767492.73	1310550.4	данные отсутствуют	данные отсутствуют
578	767480.58	1310539.22	данные отсутствуют	данные отсутствуют
579	767470.43	1310526.19	данные отсутствуют	данные отсутствуют
580	767460.17	1310508.41	данные отсутствуют	данные отсутствуют
581	767453.27	1310493.41	данные отсутствуют	данные отсутствуют
582	767448.94	1310477.47	данные отсутствуют	данные отсутствуют
583	767427.04	1310459.03	данные отсутствуют	данные отсутствуют
584	766871.53	1310179.82	данные отсутствуют	данные отсутствуют
585	766880.4	1310154.48	данные отсутствуют	данные отсутствуют
586	766894.43	1310119.4	данные отсутствуют	данные отсутствуют
586	766894.43	1310119.4	данные отсутствуют	данные отсутствуют
587	766920.74	1310120.28	данные отсутствуют	данные отсутствуют
587	766920.74	1310120.28	данные отсутствуют	данные отсутствуют
588	766941.79	1310135.19	данные отсутствуют	данные отсутствуют

Государственный регистратор		ФГИС ЕГРН
полное наименование должности	подпись	инициалы, фамилия

М.П.

<b>Земельный участок</b>			
(вид объекта недвижимости)			
Лист № ____ Раздела <b>4.2</b>	Всего листов раздела <b>4.2</b> : ____	Всего разделов: ____	Всего листов выписки: ____
<b>14.09.2021 № 99/2021/417323609</b>			
Кадастровый номер:		<b>02:17:000000:956</b>	

Номер точки	Координаты, м		Описание закрепления на местности	Средняя квадратическая погрешность определения координат характерных точек границы части земельного участка, м
	X	Y		
1	2	3	4	5
588	766941.79	1310135.19	данные отсутствуют	данные отсутствуют
589	766963.72	1310148.34	данные отсутствуют	данные отсутствуют
589	766963.72	1310148.34	данные отсутствуют	данные отсутствуют
590	766971.61	1310175.53	данные отсутствуют	данные отсутствуют
590	766971.61	1310175.53	данные отсутствуют	данные отсутствуют
591	766980.38	1310202.72	данные отсутствуют	данные отсутствуют
592	767043.53	1310230.78	данные отсутствуют	данные отсутствуют
593	767051.42	1310209.73	данные отсутствуют	данные отсутствуют
593	767051.42	1310209.73	данные отсутствуют	данные отсутствуют
594	767076.85	1310166.76	данные отсутствуют	данные отсутствуют
594	767076.85	1310166.76	данные отсутствуют	данные отсутствуют
595	767077.13	1310166.82	данные отсутствуют	данные отсутствуют
595	767077.13	1310166.82	данные отсутствуют	данные отсутствуют
596	767097.12	1310178.54	данные отсутствуют	данные отсутствуют
596	767097.12	1310178.54	данные отсутствуют	данные отсутствуют
597	767108.51	1310182.83	данные отсутствуют	данные отсутствуют
597	767108.51	1310182.83	данные отсутствуют	данные отсутствуют
Государственный регистратор				ФГИС ЕГРН
полное наименование должности			подпись	инициалы, фамилия

М.П.

Раздел 4.2

Выписка из Единого государственного реестра недвижимости об объекте недвижимости  
Сведения о частях земельного участка

<b>Земельный участок</b>			
(вид объекта недвижимости)			
Лист № ____ Раздела <b>4.2</b>	Всего листов раздела <b>4.2</b> : ____	Всего разделов: ____	Всего листов выписки: ____
<b>14.09.2021 № 99/2021/417323609</b>			
Кадастровый номер:		<b>02:17:000000:956</b>	

Номер точки	Координаты, м		Описание закрепления на местности	Средняя квадратическая погрешность определения координат характерных точек границы части земельного участка, м
	X	Y		
1	2	3	4	5
598	767127.72	1310225.52	данные отсутствуют	данные отсутствуют
598	767127.72	1310225.52	данные отсутствуют	данные отсутствуют
599	767194.38	1310286.04	данные отсутствуют	данные отсутствуют
600	767236.47	1310303.58	данные отсутствуют	данные отсутствуют
601	767308.39	1310322.87	данные отсутствуют	данные отсутствуют
601	767308.39	1310322.87	данные отсутствуют	данные отсутствуют
602	767377.68	1310345.68	данные отсутствуют	данные отсутствуют
602	767377.68	1310345.68	данные отсутствуют	данные отсутствуют
603	767453.77	1310354.39	данные отсутствуют	данные отсутствуют
603	767453.77	1310354.39	данные отсутствуют	данные отсутствуют
604	767459.25	1310358.71	данные отсутствуют	данные отсутствуют
604	767459.25	1310358.71	данные отсутствуют	данные отсутствуют
605	767461.4	1310359.87	данные отсутствуют	данные отсутствуют
605	767461.4	1310359.87	данные отсутствуют	данные отсутствуют
606	767454.86	1310422.85	данные отсутствуют	данные отсутствуют
607	767341.72	1310397.42	данные отсутствуют	данные отсутствуют
608	767336.15	1310402.93	данные отсутствуют	данные отсутствуют
Государственный регистратор				ФГИС ЕГРН
полное наименование должности			подпись	инициалы, фамилия

М.П.

<b>Земельный участок</b>			
(вид объекта недвижимости)			
Лист № ____ Раздела <b>4.2</b>	Всего листов раздела <b>4.2</b> : ____	Всего разделов: ____	Всего листов выписки: ____
<b>14.09.2021 № 99/2021/417323609</b>			
Кадастровый номер:		<b>02:17:000000:956</b>	

Номер точки	Координаты, м		Описание закрепления на местности	Средняя квадратическая погрешность определения координат характерных точек границы части земельного участка, м
	X	Y		
1	2	3	4	5
609	767328.63	1310402.32	данные отсутствуют	данные отсутствуют
610	767312.44	1310402	данные отсутствуют	данные отсутствуют
611	767295.98	1310400.59	данные отсутствуют	данные отсутствуют
612	767279.98	1310396.48	данные отсутствуют	данные отсутствуют
613	767264.88	1310389.8	данные отсутствуют	данные отсутствуют
614	767251.08	1310380.73	данные отсутствуют	данные отсутствуют
615	767237.64	1310368.39	данные отсутствуют	данные отсутствуют
616	767226.88	1310355.86	данные отсутствуют	данные отсутствуют
617	767218.32	1310341.73	данные отсутствуют	данные отсутствуют
618	767201.1	1310333.24	данные отсутствуют	данные отсутствуют
619	767182.02	1310333.82	данные отсутствуют	данные отсутствуют
620	767166.04	1310331.76	данные отсутствуют	данные отсутствуют
621	767147.4	1310327.45	данные отсутствуют	данные отсутствуют
622	767132.03	1310321.4	данные отсутствуют	данные отсутствуют
623	767109.58	1310307.36	данные отсутствуют	данные отсутствуют
624	767096.71	1310297.01	данные отсутствуют	данные отсутствуют
625	767085.72	1310284.69	данные отсутствуют	данные отсутствуют

Государственный регистратор		ФГИС ЕГРН
полное наименование должности	подпись	инициалы, фамилия

М.П.

<b>Земельный участок</b>			
(вид объекта недвижимости)			
Лист № ____ Раздела <b>4.2</b>	Всего листов раздела <b>4.2</b> : ____	Всего разделов: ____	Всего листов выписки: ____
<b>14.09.2021 № 99/2021/417323609</b>			
Кадастровый номер:		<b>02:17:000000:956</b>	

Номер точки	Координаты, м		Описание закрепления на местности	Средняя квадратическая погрешность определения координат характерных точек границы части земельного участка, м
	X	Y		
1	2	3	4	5
626	767061.86	1310272.12	данные отсутствуют	данные отсутствуют
627	767046.55	1310264.81	данные отсутствуют	данные отсутствуют
628	767029.46	1310258.48	данные отсутствуют	данные отсутствуют
629	767013.59	1310253.91	данные отсутствуют	данные отсутствуют
630	766984.1	1310238.71	данные отсутствуют	данные отсутствуют
631	766965.83	1310234.64	данные отсутствуют	данные отсутствуют
632	766951.23	1310230.56	данные отсутствуют	данные отсутствуют
633	766935.74	1310224.82	данные отсутствуют	данные отсутствуют
634	766910.04	1310209.41	данные отсутствуют	данные отсутствуют
635	766894.78	1310197.43	данные отсутствуют	данные отсутствуют
636	766878.41	1310181.77	данные отсутствуют	данные отсутствуют
637	766757.64	1310107.09	данные отсутствуют	данные отсутствуют
638	766764.63	1310108.88	данные отсутствуют	данные отсутствуют
639	766772.52	1310086.95	данные отсутствуют	данные отсутствуют
640	766790.06	1310071.16	данные отсутствуют	данные отсутствуют
641	766806.73	1310058.01	данные отсутствуют	данные отсутствуют
641	766806.73	1310058.01	данные отсутствуют	данные отсутствуют

Государственный регистратор		ФГИС ЕГРН
полное наименование должности	подпись	инициалы, фамилия

М.П.

<b>Земельный участок</b>			
(вид объекта недвижимости)			
Лист № ____ Раздела <b>4.2</b>	Всего листов раздела <b>4.2</b> : ____	Всего разделов: ____	Всего листов выписки: ____
<b>14.09.2021 № 99/2021/417323609</b>			
Кадастровый номер:		<b>02:17:000000:956</b>	

Номер точки	Координаты, м		Описание закрепления на местности	Средняя квадратическая погрешность определения координат характерных точек границы части земельного участка, м
	X	Y		
1	2	3	4	5
642	766822.51	1310064.15	данные отсутствуют	данные отсутствуют
642	766822.51	1310064.15	данные отсутствуют	данные отсутствуют
643	766822.51	1310106.24	данные отсутствуют	данные отсутствуют
643	766822.51	1310106.24	данные отсутствуют	данные отсутствуют
644	766792.47	1310149.28	данные отсутствуют	данные отсутствуют
645	766792.27	1310149.14	данные отсутствуют	данные отсутствуют
646	766779.75	1310138.37	данные отсутствуют	данные отсутствуют
647	766769.18	1310125.68	данные отсутствуют	данные отсутствуют
648	766759.91	1310109.93	данные отсутствуют	данные отсутствуют
649	767459.4	1310355.04	данные отсутствуют	данные отсутствуют
649	767459.4	1310355.04	данные отсутствуют	данные отсутствуют
650	767461.87	1310355.32	данные отсутствуют	данные отсутствуют
650	767461.87	1310355.32	данные отсутствуют	данные отсутствуют
651	767461.73	1310356.64	данные отсутствуют	данные отсутствуют
651	767461.73	1310356.64	данные отсутствуют	данные отсутствуют
652	767460.79	1310356.13	данные отсутствуют	данные отсутствуют
652	767460.79	1310356.13	данные отсутствуют	данные отсутствуют
Государственный регистратор				ФГИС ЕГРН
полное наименование должности			подпись	инициалы, фамилия

М.П.

Раздел 4.2

Выписка из Единого государственного реестра недвижимости об объекте недвижимости  
Сведения о частях земельного участка

<b>Земельный участок</b>			
(вид объекта недвижимости)			
Лист № ____ Раздела <b>4.2</b>	Всего листов раздела <b>4.2</b> : ____	Всего разделов: ____	Всего листов выписки: ____
<b>14.09.2021 № 99/2021/417323609</b>			
Кадастровый номер:		<b>02:17:000000:956</b>	

Номер точки	Координаты, м		Описание закрепления на местности	Средняя квадратическая погрешность определения координат характерных точек границы части земельного участка, м
	X	Y		
1	2	3	4	5
653	767086.64	1310168.97	данные отсутствуют	данные отсутствуют
653	767086.64	1310168.97	данные отсутствуют	данные отсутствуют
654	767104.04	1310172.9	данные отсутствуют	данные отсутствуют
654	767104.04	1310172.9	данные отсутствуют	данные отсутствуют
655	767106.78	1310178.99	данные отсутствуют	данные отсутствуют
655	767106.78	1310178.99	данные отсутствуют	данные отсутствуют
656	767098.3	1310175.78	данные отсутствуют	данные отсутствуют
656	767098.3	1310175.78	данные отсутствуют	данные отсутствуют
657	770056.54	1315209.54	данные отсутствуют	данные отсутствуют
658	769905.66	1315091.45	данные отсутствуют	данные отсутствуют
659	769915.59	1315095.55	данные отсутствуют	данные отсутствуют
660	769929.08	1315096.56	данные отсутствуют	данные отсутствуют
661	769941.29	1315094.59	данные отсутствуют	данные отсутствуют
662	769953.61	1315095.69	данные отсутствуют	данные отсутствуют
663	769964.24	1315099.27	данные отсутствуют	данные отсутствуют
664	769974.71	1315104.35	данные отсутствуют	данные отсутствуют
665	769988.97	1315115.35	данные отсутствуют	данные отсутствуют
Государственный регистратор				ФГИС ЕГРН
полное наименование должности			подпись	инициалы, фамилия

М.П.

<b>Земельный участок</b>			
(вид объекта недвижимости)			
Лист № ____ Раздела <b>4.2</b>	Всего листов раздела <b>4.2</b> : ____	Всего разделов: ____	Всего листов выписки: ____
<b>14.09.2021 № 99/2021/417323609</b>			
Кадастровый номер:		<b>02:17:000000:956</b>	

Номер точки	Координаты, м		Описание закрепления на местности	Средняя квадратическая погрешность определения координат характерных точек границы части земельного участка, м
	X	Y		
1	2	3	4	5
666	769996.71	1315123.61	данные отсутствуют	данные отсутствуют
667	770003.91	1315133.56	данные отсутствуют	данные отсутствуют
668	770013.95	1315140.44	данные отсутствуют	данные отсутствуют
669	770024.05	1315147.58	данные отсутствуют	данные отсутствуют
670	770031.94	1315156.74	данные отсутствуют	данные отсутствуют
671	770037.74	1315165.73	данные отсутствуют	данные отсутствуют
672	770044.31	1315174.31	данные отсутствуют	данные отсутствуют
673	770052	1315188.6	данные отсутствуют	данные отсутствуют
674	770055.79	1315200.38	данные отсутствуют	данные отсутствуют
675	766376.91	1309660.26	данные отсутствуют	данные отсутствуют
676	766409.85	1309697.7	данные отсутствуют	данные отсутствуют
677	766405.69	1309695.92	данные отсутствуют	данные отсутствуют
678	766395.85	1309688.42	данные отсутствуют	данные отсутствуют
679	766386.4	1309677.2	данные отсутствуют	данные отсутствуют
680	766379.92	1309667.21	данные отсутствуют	данные отсутствуют
681	767638.23	1310559.69	данные отсутствуют	данные отсутствуют
682	767822.71	1310735.67	данные отсутствуют	данные отсутствуют

Государственный регистратор		ФГИС ЕГРН
полное наименование должности	подпись	инициалы, фамилия

М.П.

<b>Земельный участок</b>			
(вид объекта недвижимости)			
Лист № ____ Раздела <b>4.2</b>	Всего листов раздела <b>4.2</b> : ____	Всего разделов: ____	Всего листов выписки: ____
<b>14.09.2021 № 99/2021/417323609</b>			
Кадастровый номер:		<b>02:17:000000:956</b>	

Номер точки	Координаты, м		Описание закрепления на местности	Средняя квадратическая погрешность определения координат характерных точек границы части земельного участка, м
	X	Y		
1	2	3	4	5
683	767813.79	1310724.85	данные отсутствуют	данные отсутствуют
684	767804.69	1310710.23	данные отсутствуют	данные отсутствуют
685	767795.75	1310702.03	данные отсутствуют	данные отсутствуют
686	767785.28	1310693.02	данные отсутствуют	данные отсутствуют
687	767777.64	1310683.29	данные отсутствуют	данные отсутствуют
688	767772.63	1310671.99	данные отсутствуют	данные отсутствуют
689	767768.25	1310657.74	данные отсутствуют	данные отсутствуют
690	767761.6	1310645.81	данные отсутствуют	данные отсутствуют
691	767738.4	1310613.03	данные отсутствуют	данные отсутствуют
692	767731.03	1310603.29	данные отсутствуют	данные отсутствуют
693	767721.34	1310596.43	данные отсутствуют	данные отсутствуют
694	767702.45	1310578.43	данные отсутствуют	данные отсутствуют
695	767694.65	1310568.83	данные отсутствуют	данные отсутствуют
696	767682.15	1310560.41	данные отсутствуют	данные отсутствуют
697	767672.06	1310560.94	данные отсутствуют	данные отсутствуют
698	767659.35	1310560.32	данные отсутствуют	данные отсутствуют
699	767514.96	1310501.99	данные отсутствуют	данные отсутствуют

Государственный регистратор		ФГИС ЕГРН
полное наименование должности	подпись	инициалы, фамилия

М.П.

<b>Земельный участок</b>			
(вид объекта недвижимости)			
Лист № ____ Раздела <b>4.2</b>	Всего листов раздела <b>4.2</b> : ____	Всего разделов: ____	Всего листов выписки: ____
<b>14.09.2021 № 99/2021/417323609</b>			
Кадастровый номер:		<b>02:17:000000:956</b>	

Номер точки	Координаты, м		Описание закрепления на местности	Средняя квадратическая погрешность определения координат характерных точек границы части земельного участка, м
	X	Y		
1	2	3	4	5
700	767594.17	1310549.93	данные отсутствуют	данные отсутствуют
701	767581.69	1310545.57	данные отсутствуют	данные отсутствуют
702	767569.91	1310541.79	данные отсутствуют	данные отсутствуют
703	767558.4	1310535.7	данные отсутствуют	данные отсутствуют
704	767548.81	1310527.89	данные отсутствуют	данные отсутствуют
705	767540.72	1310521.01	данные отсутствуют	данные отсутствуют
706	767530.35	1310515.46	данные отсутствуют	данные отсутствуют
707	767520.28	1310508.27	данные отсутствуют	данные отсутствуют
708	767259.27	1310309.7	данные отсутствуют	данные отсутствуют
709	767455.43	1310417.39	данные отсутствуют	данные отсутствуют
710	767445.31	1310408.01	данные отсутствуют	данные отсутствуют
711	767435.47	1310402.69	данные отсутствуют	данные отсутствуют
712	767418.86	1310390.54	данные отсутствуют	данные отсутствуют
713	767410.12	1310385.19	данные отсутствуют	данные отсутствуют
714	767402	1310379.12	данные отсутствуют	данные отсутствуют
715	767393.42	1310370.95	данные отсутствуют	данные отсутствуют
716	767385.83	1310364.16	данные отсутствуют	данные отсутствуют
Государственный регистратор				ФГИС ЕГРН
полное наименование должности			подпись	инициалы, фамилия

М.П.

Раздел 4.2

Выписка из Единого государственного реестра недвижимости об объекте недвижимости  
Сведения о частях земельного участка

<b>Земельный участок</b>			
(вид объекта недвижимости)			
Лист № ____ Раздела <b>4.2</b>	Всего листов раздела <b>4.2</b> : ____	Всего разделов: ____	Всего листов выписки: ____
<b>14.09.2021 № 99/2021/417323609</b>			
Кадастровый номер:		<b>02:17:000000:956</b>	

Номер точки	Координаты, м		Описание закрепления на местности	Средняя квадратическая погрешность определения координат характерных точек границы части земельного участка, м
	X	Y		
1	2	3	4	5
717	767374.06	1310360.64	данные отсутствуют	данные отсутствуют
718	767362.77	1310355.58	данные отсутствуют	данные отсутствуют
719	767344.98	1310353.65	данные отсутствуют	данные отсутствуют
720	767332.7	1310352.15	данные отсутствуют	данные отсутствуют
721	767316.72	1310351.84	данные отсутствуют	данные отсутствуют
722	767304.36	1310351.29	данные отсутствуют	данные отсутствуют
723	767292.52	1310347.73	данные отсутствуют	данные отсутствуют
724	767281.91	1310341.36	данные отсутствуют	данные отсутствуют
725	767272.74	1310332.78	данные отсутствуют	данные отсутствуют
726	767265.07	1310323.07	данные отсутствуют	данные отсутствуют
727	767260.55	1310313.42	данные отсутствуют	данные отсутствуют
728	767050.66	1310211.76	данные отсутствуют	данные отсутствуют
729	767191.53	1310283.45	данные отсутствуют	данные отсутствуют
730	767188.55	1310283.91	данные отсутствуют	данные отсутствуют
731	767176.43	1310282.85	данные отсутствуют	данные отсутствуют
732	767165.79	1310280.59	данные отсутствуют	данные отсутствуют
733	767154.1	1310276.54	данные отсутствуют	данные отсутствуют
Государственный регистратор				ФГИС ЕГРН
полное наименование должности			подпись	инициалы, фамилия

М.П.



<b>Земельный участок</b>			
(вид объекта недвижимости)			
Лист № ____ Раздела <b>4.2</b>	Всего листов раздела <b>4.2</b> : ____	Всего разделов: ____	Всего листов выписки: ____
<b>14.09.2021 № 99/2021/417323609</b>			
Кадастровый номер:		<b>02:17:000000:956</b>	

Номер точки	Координаты, м		Описание закрепления на местности	Средняя квадратическая погрешность определения координат характерных точек границы части земельного участка, м
	X	Y		
1	2	3	4	5
734	767137.58	1310265.94	данные отсутствуют	данные отсутствуют
735	767128.27	1310257.8	данные отсутствуют	данные отсутствуют
736	767121.25	1310247.62	данные отсутствуют	данные отсутствуют
737	767112.95	1310241.35	данные отсутствуют	данные отсутствуют
738	767105.15	1310234.35	данные отсутствуют	данные отсутствуют
739	767079.49	1310225.33	данные отсутствуют	данные отсутствуют
740	767057.16	1310213.07	данные отсутствуют	данные отсутствуют
741	766891	1310127.98	данные отсутствуют	данные отсутствуют
742	766974.7	1310185.11	данные отсутствуют	данные отсутствуют
743	766964.68	1310182.41	данные отсутствуют	данные отсутствуют
744	766953.27	1310177.63	данные отсутствуют	данные отсутствуют
745	766936.97	1310167.28	данные отсутствуют	данные отсутствуют
746	766912.93	1310145.6	данные отсутствуют	данные отсутствуют
747	766899.6	1310132.9	данные отсутствуют	данные отсутствуют
748	766791.81	1310069.78	данные отсутствуют	данные отсутствуют
749	766821.14	1310108.21	данные отсутствуют	данные отсутствуют
750	766812.61	1310100.23	данные отсутствуют	данные отсутствуют

Государственный регистратор		ФГИС ЕГРН
полное наименование должности	подпись	инициалы, фамилия

М.П.

<b>Земельный участок</b>			
(вид объекта недвижимости)			
Лист № ____ Раздела <b>4.2</b>	Всего листов раздела <b>4.2</b> : ____	Всего разделов: ____	Всего листов выписки: ____
<b>14.09.2021 № 99/2021/417323609</b>			
Кадастровый номер:		<b>02:17:000000:956</b>	

Номер точки	Координаты, м		Описание закрепления на местности	Средняя квадратическая погрешность определения координат характерных точек границы части земельного участка, м
	X	Y		
1	2	3	4	5
751	766806.95	1310091.84	данные отсутствуют	данные отсутствуют
752	766801.81	1310082.27	данные отсутствуют	данные отсутствуют
753	766441.42	1309878.87	данные отсутствуют	данные отсутствуют
754	766429.57	1309867.36	данные отсутствуют	данные отсутствуют
755	766419.78	1309854.06	данные отсутствуют	данные отсутствуют
756	766410.06	1309835.22	данные отсутствуют	данные отсутствуют
757	766405.3	1309819.41	данные отсутствуют	данные отсутствуют
758	766403.21	1309803.05	данные отсутствуют	данные отсутствуют
759	766386.86	1309787.27	данные отсутствуют	данные отсутствуют
760	766375.23	1309775.55	данные отсутствуют	данные отсутствуют
761	766365.68	1309762.07	данные отсутствуют	данные отсутствуют
762	766355.11	1309747.92	данные отсутствуют	данные отсутствуют
763	766344.53	1309731.69	данные отсутствуют	данные отсутствуют
764	766337.35	1309716.81	данные отсутствуют	данные отсутствуют
765	766332.72	1309702.01	данные отсутствуют	данные отсутствуют
766	766328.62	1309683.67	данные отсутствуют	данные отсутствуют
767	766326.09	1309667.35	данные отсутствуют	данные отсутствуют

Государственный регистратор		ФГИС ЕГРН
полное наименование должности	подпись	инициалы, фамилия

М.П.

<b>Земельный участок</b>			
(вид объекта недвижимости)			
Лист № ____ Раздела <b>4.2</b>	Всего листов раздела <b>4.2</b> : ____	Всего разделов: ____	Всего листов выписки: ____
<b>14.09.2021 № 99/2021/417323609</b>			
Кадастровый номер:		<b>02:17:000000:956</b>	

Номер точки	Координаты, м		Описание закрепления на местности	Средняя квадратическая погрешность определения координат характерных точек границы части земельного участка, м
	X	Y		
1	2	3	4	5
768	766326.27	1309650.83	данные отсутствуют	данные отсутствуют
769	766329.17	1309634.57	данные отсутствуют	данные отсутствуют
770	766334.71	1309619.01	данные отсутствуют	данные отсутствуют
771	766336.89	1309614.79	данные отсутствуют	данные отсутствуют
772	766563.17	1309910.47	данные отсутствуют	данные отсутствуют
773	766559.29	1309911.48	данные отсутствуют	данные отсутствуют
774	766542.84	1309912.95	данные отсутствуют	данные отсутствуют
775	766526.37	1309911.69	данные отсутствуют	данные отсутствуют
776	766510.34	1309907.73	данные отсутствуют	данные отсутствуют
777	766490.54	1309902.15	данные отсутствуют	данные отсутствуют
778	766484.59	1309900.44	данные отсутствуют	данные отсутствуют
779	766449.62	1309873.7	данные отсутствуют	данные отсутствуют
780	766443.21	1309880.11	данные отсутствуют	данные отсутствуют
781	766375.9	1309659.12	данные отсутствуют	данные отсутствуют
782	766518.24	1309856.61	данные отсутствуют	данные отсутствуют
783	766513.55	1309854.08	данные отсутствуют	данные отсутствуют
784	766500.34	1309853.12	данные отсутствуют	данные отсутствуют
Государственный регистратор				ФГИС ЕГРН
полное наименование должности			подпись	инициалы, фамилия

М.П.

Раздел 4.2

Выписка из Единого государственного реестра недвижимости об объекте недвижимости  
Сведения о частях земельного участка

<b>Земельный участок</b>			
(вид объекта недвижимости)			
Лист № ____ Раздела <b>4.2</b>	Всего листов раздела <b>4.2</b> : ____	Всего разделов: ____	Всего листов выписки: ____
<b>14.09.2021 № 99/2021/417323609</b>			
Кадастровый номер:		<b>02:17:000000:956</b>	

Номер точки	Координаты, м		Описание закрепления на местности	Средняя квадратическая погрешность определения координат характерных точек границы части земельного участка, м
	X	Y		
1	2	3	4	5
785	766488.83	1309849.32	данные отсутствуют	данные отсутствуют
786	766476.48	1309842.75	данные отсутствуют	данные отсутствуют
787	766467.26	1309834.5	данные отсутствуют	данные отсутствуют
788	766460.24	1309824.31	данные отсутствуют	данные отсутствуют
789	766455.23	1309813	данные отсутствуют	данные отсутствуют
790	766453.16	1309800.82	данные отсутствуют	данные отсутствуют
791	766452.85	1309789.97	данные отсутствуют	данные отсутствуют
792	766450.41	1309775.75	данные отсутствуют	данные отсутствуют
793	766447	1309763.86	данные отсутствуют	данные отсутствуют
794	766437.33	1309759.08	данные отсутствуют	данные отсутствуют
795	766426.03	1309754.07	данные отсутствуют	данные отсутствуют
796	766416.3	1309746.44	данные отсутствуют	данные отсутствуют
797	766408.74	1309736.65	данные отсутствуют	данные отсутствуют
798	766403.22	1309725.75	данные отсутствуют	данные отсутствуют
799	766394.44	1309717.04	данные отсутствуют	данные отсутствуют
800	766387.62	1309706.33	данные отсутствуют	данные отсутствуют
801	766382.71	1309694.97	данные отсутствуют	данные отсутствуют
Государственный регистратор				ФГИС ЕГРН
полное наименование должности			подпись	инициалы, фамилия

М.П.

<b>Земельный участок</b>			
(вид объекта недвижимости)			
Лист № ____ Раздела <b>4.2</b>	Всего листов раздела <b>4.2</b> : ____	Всего разделов: ____	Всего листов выписки: ____
<b>14.09.2021 № 99/2021/417323609</b>			
Кадастровый номер:		<b>02:17:000000:956</b>	

Номер точки	Координаты, м		Описание закрепления на местности	Средняя квадратическая погрешность определения координат характерных точек границы части земельного участка, м
	X	Y		
1	2	3	4	5
802	766379.83	1309684.27	данные отсутствуют	данные отсутствуют
803	766377.23	1309671.93	данные отсутствуют	данные отсутствуют
804	766375.83	1309659.64	данные отсутствуют	данные отсутствуют
805	766703.55	1317498.77	данные отсутствуют	данные отсутствуют
806	766721.92	1317485.27	данные отсутствуют	данные отсутствуют
806	766721.92	1317485.27	данные отсутствуют	данные отсутствуют
807	766721.17	1317472.89	данные отсутствуют	данные отсутствуют
807	766721.17	1317472.89	данные отсутствуют	данные отсутствуют
808	766721.54	1317467.27	данные отсутствуют	данные отсутствуют
808	766721.54	1317467.27	данные отсутствуют	данные отсутствуют
809	766751.92	1317440.65	данные отсутствуют	данные отсутствуют
809	766751.92	1317440.65	данные отсутствуют	данные отсутствуют
810	766770.38	1317438.21	данные отсутствуют	данные отсутствуют
810	766770.38	1317438.21	данные отсутствуют	данные отсутствуют
811	766795.88	1317464.64	данные отсутствуют	данные отсутствуют
811	766795.88	1317464.64	данные отсутствуют	данные отсутствуют
812	766833.75	1317464.27	данные отсутствуют	данные отсутствуют

Государственный регистратор		ФГИС ЕГРН
полное наименование должности	подпись	инициалы, фамилия

М.П.

<b>Земельный участок</b>			
(вид объекта недвижимости)			
Лист № ____ Раздела <b>4.2</b>	Всего листов раздела <b>4.2</b> : ____	Всего разделов: ____	Всего листов выписки: ____
<b>14.09.2021 № 99/2021/417323609</b>			
Кадастровый номер:		<b>02:17:000000:956</b>	

Номер точки	Координаты, м		Описание закрепления на местности	Средняя квадратическая погрешность определения координат характерных точек границы части земельного участка, м
	X	Y		
1	2	3	4	5
813	766862.3	1317494.55	данные отсутствуют	данные отсутствуют
814	766853.28	1317503.75	данные отсутствуют	данные отсутствуют
815	766839.93	1317513.48	данные отсутствуют	данные отсутствуют
816	766831.61	1317517.66	данные отсутствуют	данные отсутствуют
817	766819.93	1317509.82	данные отсутствуют	данные отсутствуют
818	766801.18	1317507.39	данные отсутствуют	данные отсутствуют
819	766789.74	1317509.45	данные отсутствуют	данные отсутствуют
820	766767.99	1317516.39	данные отсутствуют	данные отсутствуют
821	766744.93	1317514.51	данные отсутствуют	данные отсутствуют
822	766715.31	1317507.2	данные отсутствуют	данные отсутствуют
823	766708.15	1317495.39	данные отсутствуют	данные отсутствуют
824	766821.72	1317464.39	данные отсутствуют	данные отсутствуют
825	766817.34	1317468.5	данные отсутствуют	данные отсутствуют
826	766806.52	1317474.49	данные отсутствуют	данные отсутствуют
827	766793.47	1317478.99	данные отсутствуют	данные отсутствуют
828	766781.27	1317483.93	данные отсутствуют	данные отсутствуют
829	766771.37	1317486.8	данные отсутствуют	данные отсутствуют

Государственный регистратор		ФГИС ЕГРН
полное наименование должности	подпись	инициалы, фамилия

М.П.

Земельный участок				
(вид объекта недвижимости)				
Лист № ____ Раздела <b>4.2</b>		Всего листов раздела <b>4.2</b> : ____		Всего разделов: ____
Всего листов выписки: ____				
<b>14.09.2021 № 99/2021/417323609</b>				
Кадастровый номер:			<b>02:17:000000:956</b>	
Номер точки	Координаты, м		Описание закрепления на местности	Средняя квадратическая погрешность определения координат характерных точек границы части земельного участка, м
	X	Y		
1	2	3	4	5
830	766756.41	1317489.5	данные отсутствуют	данные отсутствуют
831	766743.38	1317491.01	данные отсутствуют	данные отсутствуют
832	766733.05	1317494.46	данные отсутствуют	данные отсутствуют
833	766720.79	1317496.09	данные отсутствуют	данные отсутствуют
834	766709.38	1317495.63	данные отсутствуют	данные отсутствуют

Государственный регистратор		ФГИС ЕГРН
полное наименование должности	подпись	инициалы, фамилия

М.П.